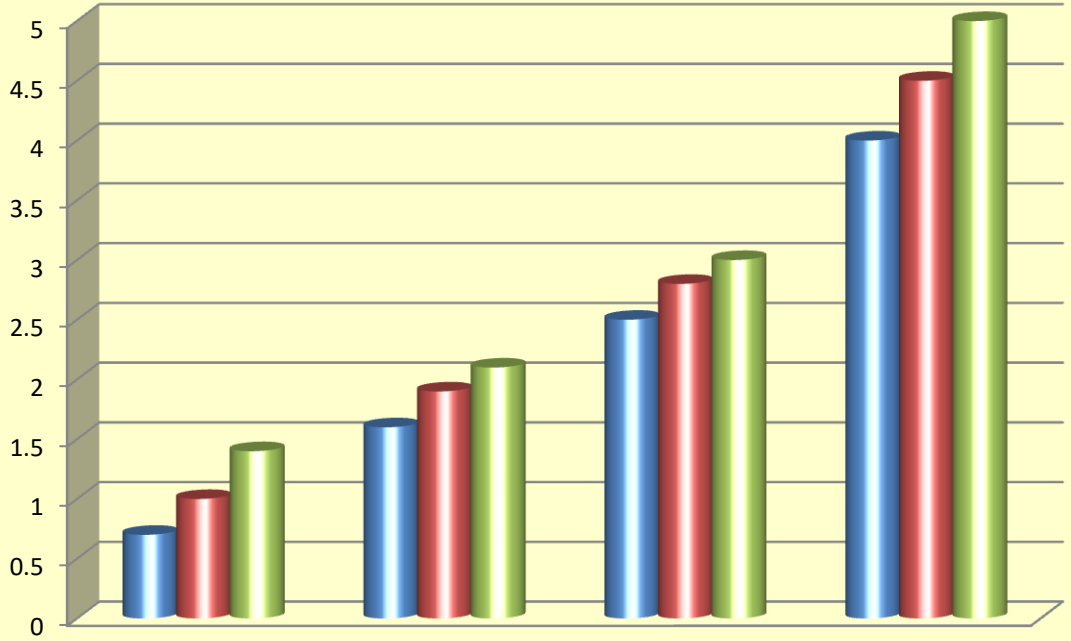




केवल सरकारी प्रयोग हेतु

उत्तराखण्ड शासन

# सांख्यिकीय पात्रिका कुमाऊँ मण्डल वर्ष 2019



कार्यालय

उप निदेशक, अर्थ एवं संख्या,  
कुमाऊँ मण्डल, हल्द्वानी (नैनीताल) उत्तराखण्ड

दूरभाष संख्या – 05946–222465

ddecostat@gmail.com

# उत्तराखण्ड प्रदेश





## प्रस्तावना

सांख्यिकीय पत्रिका वर्ष २०१९ का प्रस्तुत अंक प्रकाशन श्रृंखला का अठाइसवां अंक है। पत्रिका की कतिपय तालिकाएं संशोधित की गयी हैं तथा पत्रिका का प्रारूप गत वर्ष जैसा ही है। पत्रिका की लगभग प्रत्येक तालिका में तीन वर्षों के तुलनात्मक आंकड़ें दिये गये हैं, साथ ही मानचित्र, बार डायग्राम, पाई डायग्राम व रेखा चित्रों का समावेश कर प्रकाशित सूचना को सरल व सहज बनाने का प्रयास किया गया है। आशा है कि यह पत्रिका अपने वर्तमान स्वरूप में अत्यन्त उपयोगी सिद्ध होगी।

पत्रिका में सम्मिलित किये गये आंकड़े कुमाऊँ मण्डल के जनपदों की सांख्यिकीय पत्रिका वर्ष २०१९ पर आधारित हैं। प्रस्तुत अंक में यथासम्भव त्रुटिरहित आंकड़ों को प्रकाशित करने का पूरा प्रयास किया गया है, फिर भी वृहद् प्रकाशन में कतिपय त्रुटियों की सम्भावना से इन्कार भी नहीं किया जा सकता है।

प्रस्तुत प्रकाशन नीति निर्माताओं, शोधकर्ताओं, प्रकाशकों तथा अन्य उपयोगकर्ताओं के लिए उपयोगी सिद्ध होगा। पत्रिका के प्रकाशन के सम्बन्ध में समय-समय पर निदेशक, अर्थ एवं संख्या के स्तर से महत्वपूर्ण निर्देश एवं मार्ग दर्शन प्राप्त हुए, जिसके लिए मैं उनका हार्दिक आभार व्यक्त करता हूँ।

सांख्यिकीय पत्रिका के प्रकाशन में मण्डलीय कार्टोग्राफिक सहायक श्री हरीश चन्द्र भट्ट, मण्डल के समस्त अर्थ एवं संख्याधिकारियों एवं मंडलीय तथा जनपदीय कार्यालय के समस्त सहयोगियों का आभार व्यक्त करता हूँ तथा आशा करता हूँ कि भविष्य में सांख्यिकीय पत्रिका को ससमय प्रकाशित करने एवं अधिक उपयोगी बनाने के लिए जनपदों से त्रुटिरहित आंकड़े उपलब्ध कराने में सहयोग प्राप्त होता रहेगा। प्रबुद्ध पाठकों के बहुमूल्य सुझाव का सदैव आदर किया जायेगा।

(राजेन्द्र तिवारी)  
उप निदेशक (अर्थ एवं संख्या)  
कुमाऊँ मण्डल।

## विषय सूची

तालिका संख्या	विषय	पृष्ठ संख्या
1	2	3
1	मण्डल एक दृष्टि में	1-8
2	मण्डल में जनपदवार महत्वपूर्ण संकेतांक	9-12
2(ब)	मण्डल में महत्वपूर्ण जिला विकास मर्दों के संकेतांक	13-20
3	मण्डल में जनपदवार ग्रामीण विकास संकेतांक	21-24
<b>(I) सामान्य सूचनाएं</b>		
4	मण्डल में जनपदवार कुछ सामान्य सूचनाएं	25
5	ग्रामों की संख्या	25
<b>(II) क्षेत्रफल एवं जनसंख्या</b>		
6	मण्डल में जनपदवार प्रतिदशक जनसंख्या वृद्धि	26
7	मण्डल में जनपदवार क्षेत्रफल जनसंख्या अनुसूचित जाति, अनुसूचित जनजाति की संख्या तथा आवासीय मकानों एवं परिवारों की संख्या	27
8	मण्डल में जनपदवार जनसंख्या का आर्थिक वर्गीकरण	28
9	मण्डल के जनपदों में जनगणना के अनुसार प्रतिदशक आबाद ग्रामों की संख्या, जनसंख्या तथा प्रतिदशक प्रतिशत अन्तर	28
10	मण्डल में मात्र भाषा के अनुसार जनसंख्या	29
11	मण्डल में प्रमुख धर्मानुसार जनसंख्या	29
12	मण्डल में आयु वर्गानुसार जनसंख्या	29
13	मण्डल में आयु वर्गानुसार एवं वैवाहिक स्थितिवार स्त्री/पुरुषों की संख्या	30
14	मण्डल में आयु वर्गानुसार एवं शैक्षिक स्तरवार स्त्री/पुरुषों की संख्या	30
15	मण्डल में जनपदवार साक्षर व्यक्ति तथा साक्षरता का प्रतिशत	31
16	मण्डल में जनपदवार जनसंख्या के अनुसार वर्गीकृत ग्राम	31
<b>(III) कृषि</b>		
17	मण्डल में जनपदवार भूमि उपयोगिता	32
18	मण्डल में जनपदवार विभिन्न साधनों द्वारा श्रोतानुसार वास्तविक सिंचित	33
19	मण्डल में जनपदवार मुख्य फसलों के अन्तर्गत क्षेत्रफल	33-37
20	मण्डल में जनपदवार मुख्य फसलों की औसत उपज	38-40
21	मण्डल में मुख्य फसलों का उत्पादन	41-43
22	मण्डल में जनपदवार कृषि उत्पादन का मूल्य	44-46
23	मण्डल में जनपदवार सिंचाई साधनों एवं श्रोतों की 31 मार्च की स्थिति	47
24	मण्डल में क्रियात्मक जोतों का आकार वर्गानुसार संख्या एवं क्षेत्रफल	48
25	मण्डल में जनपदवार कृषि यन्त्र एवं उपकरण	49
26	मण्डल में जनपदवार उर्वरक वितरण	49
27	मण्डल में जनपदवार कृषि से सम्बन्धित कुछ मुख्य सुविधाएं	50
28	मण्डल में जनपदवार खाद्यान्न भण्डारों की संख्या एवं क्षमता	51

तालिका संख्या	विषय	पृष्ठ संख्या
<b>(IV) पशुपालन एवं मत्स्य</b>		
29	मण्डल में जनपदवार पशुधन एवं कुक्कुट आदि पक्षियों की संख्या	52-53
30	मण्डल में जनपदवार पशु चिकित्सालय एवं अन्य सेवायें	54
31	मत्स्य पालन	54
31.1	रेशम विभाग	55
<b>(V) सहकारिता</b>		
32	मण्डल में जनपदवार प्रारम्भिक कृषि ऋण सहकारी समितियां	56
33	मण्डल में जनपदवार अन्य सहकारी समितियां	57-58
34	मण्डल में जनपदवार सहकारी बैंक एवं सहकारी कृषि एवं ग्राम्य विकास बैंक	59
<b>(VI) उद्योग</b>		
35	मण्डल में जनपदवार औद्योगीकरण की प्रगति	60
36	विभिन्न प्रकार की संस्थाओं के अधीन कार्यशील औद्योगिक इकाईयों की संख्या	60
36.1	मण्डल में जनपदवार पंजीकृत कारखाने, लघु औद्योगिक इकाईयां, खादी ग्रामोद्योग इकाईयां एवं उनमें कार्यरत व्यक्ति	61
37	मण्डल में जनपदवार औद्योगिक संस्थान	61
<b>(VII) सामान्य शिक्षा एवं समाज शिक्षा</b>		
38	मण्डल में जनपदवार मान्यता प्राप्त शिक्षण संस्थाओं की संख्या	62
39	मण्डल में जनपदवार मान्यता प्राप्त शिक्षण संस्थाओं में स्तरवार विद्यार्थी	62-63
40	मण्डल में जनपदवार मान्यता प्राप्त शिक्षा संस्थाओं में शिक्षक	64
41	मण्डल में जनपदवार प्रावैधिक शिक्षण संस्थान, औद्योगिक प्रशिक्षण संस्थान, शिक्षक प्रशिक्षण संस्थान तथा उनमें भर्ती	64
42	मण्डल में जनपदवार समाज शिक्षा महिला एवं बाल कल्याण की स्थिति	65
<b>(VIII) सार्वजनिक स्वास्थ्य एवं परिवार कल्याण</b>		
43	मण्डल में जनपदवार एलोपैथिक चिकित्सालय एवं औषधालय	65
44	मण्डल में जनपदवार एलोपैथिक चिकित्सा सेवायें	66
45	मण्डल में जनपदवार आयुर्वेदिक यूनानी तथा होम्योपैथिक चिकित्सा सेवायें	66
46	मण्डल में जनपदवार परिवार एवं मातृ शिशु कल्याण केन्द्र	67
<b>(IX) विद्युत</b>		
47	मण्डल में जनपदवार विभिन्न कार्यों में विद्युत उपभोग	67
48	मण्डल में जनपदवार विद्युतीकृत ग्राम एवं अनुसूचित जाति की बस्तियां	68
<b>(X) परिवहन एवं संचार</b>		
49	मण्डल में पक्की सड़कों की लम्बाई (किमी०)	68-69
50	मण्डल में जनपदवार पक्की सड़कों की लम्बाई (किमी०)	69
51	मण्डल में जनपदवार यातायात एवं संचार सेवायें	70
<b>(XI) संस्थागत वित्त</b>		
52	मण्डल में जनपदवार अनुसूचित व्यवसायिक बैंक तथा ग्रामीण बैंक शाखाओं की संख्या	70
53	मण्डल में व्यवसायिक बैंकों में जमा धनराशि एवं ऋण वितरण	71

तालिका संख्या	विषय	पृष्ठ संख्या
<b>(XII) जल सम्पूर्ति</b>		
54	मण्डल में जनपदवार ग्रामों में पेयजल सुविधा की स्थिति	71-72
<b>(XIII) पंचायती राज</b>		
55	मण्डल में जनपदवार न्याय पंचायत, ग्राम सभा एवं पंचायत घर	72
56	मण्डल में जनपदवार ग्राम पंचायतों की आय	73
<b>(XIV) विविध</b>		
57	मण्डल में राज्य कर्मचारियों के आंकड़े	73-74
58	मण्डल में सेवायोजन कार्यालय द्वारा किया गया कार्य	75
59	आर्थिक गणना 2012	76
60	मण्डल में जनपदवार अनुसूचित जाति एवं जनजाति के छात्रों को छात्रवृत्ति	77
<b>(XVI) नगरीय क्षेत्रों में उपलब्ध सुविधायें</b>		
61	मण्डल के जनपदों के नगरीय क्षेत्रों में उपलब्ध सुविधायें	78-79
<b>(XVII) विभिन्न सामाजिक सुविधाओं से दूरी</b>		
62	मण्डल में जनपदवार प्रमुख सुविधा केन्द्रों से दूरी के अनुसार ग्रामों की संख्या	81-91
63	अवरोही क्रमानुसार श्रेणीबद्ध जनपदों की प्रमुख मदों की सूचनाएं	92-94
<b>(XVIII) अन्य</b>		
64	मण्डल में जनपदवार रेस्ट हाउसेज/डाक बंगलों की संख्या	94-95
65	मण्डल में जनपदवार मुद्रणालयों की संख्या	95
66	मण्डल में जनपदवार उद्यानों की संख्या	96
67	मण्डल में जनपदवार सब्जी बीज वितरण (कुन्तल)	96
68	मण्डल में जनपदवार फलों के अन्तर्गत आच्छादित क्षेत्रफल/उत्पादन	97
69	मण्डल में जनपदवार फल, सब्जी, आलू का क्षेत्रफल, उत्पादन एवं उत्पादकता	98
70	मण्डल में जनपदवार फल पौध वितरण (संख्या)	98
71	मण्डल में पर्यटन से सम्बन्धित सूचनाएं	99
72	मण्डल में जनपदवार तोको में पेयजल सुविधा	100
73	वन क्षेत्रों का वर्गीकरण	101
74	वृक्ष निधि एवं वनोपज	102
75	वन्य जन्तु विहार एवं वन्य जीव जन्तु	102
76	आबकारी	103
77	सैनिक कल्याण एवं पुनर्वास	103
78	खाद्य एवं नागरिक आपूर्ति	104
79	उत्तराखण्ड अक्षय ऊर्जा विकास अभिकरण (उरेडा)	104

## तालिका 1

मण्डल एक दृष्टि में

क 0 सं0	मद	इकाई	अवधि	जनपद			
				पिथौरागढ़	अल्मोडा	नैनीताल	उधमसिंह नगर
1	भौगोलिक क्षेत्रफल	वर्ग कि०मी०	2011	7090	3139	4251	2542
<b>2.1</b>	<b>जनसंख्या</b>						
2.1.1	पुरुष	संख्या ह०में	2011	239.31	291.08	493.67	858.78
2.1.2	स्त्री	संख्या ह०में	2011	244.13	331.43	460.94	790.12
2.1.3	योग	संख्या ह०में	2011	483.44	622.51	954.61	1648.90
2.1.4	ग्रामीण	संख्या ह०में	2011	391.92	553.56	535.35	945.38
2.1.5	नगरीय	संख्या ह०में	2011	91.52	68.94	419.25	703.52
2.1.6	अनुसूचित जाति	संख्या ह०में	2011	120.38	151.00	191.21	238.26
2.1.7	अनुसूचित जनजाति	संख्या ह०में	2011	19.54	1.28	7.50	123.04
<b>2.2</b>	<b>साक्षर व्यक्तियों की संख्या</b>						
2.2.1	कुल	संख्या ह०में	2011	345.55	436.50	696.50	1037.84
2.2.2	पुरुष	संख्या ह०में	2011	189.62	231.60	385.78	598.53
2.2.3	स्त्री	संख्या ह०में	2011	155.93	204.89	310.72	439.31
<b>3</b>	<b>निर्वाचन क्षेत्रों की संख्या</b>						
3.1	लोक सभा	संख्या	2018-19	1 आंशिक	1 आंशिक	2 आंशिक	1 आंशिक
3.2	विधान सभा	संख्या	2018-19	4	6	6	9
4	तहसीलों की संख्या	संख्या	2018-19	12	12	9	8
5	सामुदायिक विकास खण्ड	संख्या	2018-19	8	11	8	7
6	न्याय पंचायत	संख्या	2018-19	64	95	43	27
7	ग्रामपंचायत	संख्या	2018-19	684	1164	479	366
<b>8</b>	<b>ग्रामों की संख्या</b>						
8.1	आबाद ग्रामों की संख्या	संख्या	2018-19	1536	2146	1014	620
8.2	गैर आबाद ग्रामों की संख्या	संख्या	2018-19	66	96	16	12
8.3	आबाद वन ग्राम	संख्या	2018-19	12	28	45	18
8.4	गैर आबाद वन ग्राम	संख्या	2018-19	37	9	28	3
8.5	कुल ग्राम	संख्या	2018-19	1651	2279	1103	653
9	नगर एवं नगर समूह	संख्या	2018-19	5	7	9	17
10	नगर निगम	संख्या	2018-19	0	0	1	2
11	नगर पालिका परिषद	संख्या	2018-19	3	2	3	7
12	छावनी क्षेत्र	संख्या	2018-19	0	2	1	0
13	नगर पंचायत	संख्या	2018-19	2	2	3	7
14	सेन्सस टाउन	संख्या	2018-19	0	1	1	1
<b>15</b>	<b>पुलिस स्टेशन</b>						
15.1	ग्रामीण	संख्या	2018-19	10	6	4	7
15.2	नगरीय	संख्या	2018-19	6	4	10	10
16	बस स्टेशन/बस स्टॉप	संख्या	2018-19	718	1078	815	586
17	रेलवे स्टेशन (हाल्ट सहित)	संख्या	2018-19	0	0	6	14
<b>18</b>	<b>रेलवे लाइन की लम्बाई</b>						
18.1	बड़ी लाइन	कि०मी०	2018-19	0	0	38	113
18.2	छोटी लाइन	कि०मी०	2018-19	0	0	0	48

## तालिका-1 कमशः

क 0 सं0	मद	इकाई	अवधि	जनपद		
				बागेश्वर	चम्पावत	योग मण्डल
1	भौगोलिक क्षेत्रफल	वर्ग कि०मी०	2011	2246	1766	21034
<b>2.1</b>	<b>जनसंख्या</b>					
2.1.1	पुरुष	संख्या ह०में	2011	124.33	131.13	2138.29
2.1.2	स्त्री	संख्या ह०में	2011	135.57	128.52	2090.71
2.1.3	योग	संख्या ह०में	2011	259.90	259.65	4229.00
2.1.4	ग्रामीण	संख्या ह०में	2011	229.93	213.12	2869.26
2.1.5	नगरीय	संख्या ह०में	2011	29.97	46.52	1359.734
2.1.6	अनुसूचित जाति	संख्या ह०में	2011	72.06	47.38	820.29
2.1.7	अनुसूचित जनजाति	संख्या ह०में	2011	1.98	1.34	154.67
<b>2.2</b>	<b>साक्षर व्यक्तियों की संख्या</b>					
2.2.1	कुल	संख्या ह०में	2011	179.48	177.73	2873.60
2.2.2	पुरुष	संख्या ह०में	2011	97.55	102.02	1605.09
2.2.3	स्त्री	संख्या ह०में	2011	81.94	75.71	1268.50
<b>3</b>	<b>निर्वाचन क्षेत्रों की संख्या</b>					
3.1	लोक सभा	संख्या	2018-19	1 आंशिक	1 आंशिक	2
3.2	विधान सभा	संख्या	2018-19	2	2	29
4	तहसीलों की संख्या	संख्या	2018-19	6	5	52
5	सामुदायिक विकास खण्ड	संख्या	2018-19	3	4	41
6	न्याय पंचायत	संख्या	2018-19	35	24	288
7	ग्रामपंचायत	संख्या	2018-19	407	313	3413
<b>8</b>	<b>ग्रामों की संख्या</b>					
8.1	आबाद ग्रामों की संख्या	संख्या	2018-19	830	632	6778
8.2	गैर आबाद ग्रामों की संख्या	संख्या	2018-19	46	43	279
8.3	आबाद वन ग्राम	संख्या	2018-19	20	18	141
8.4	गैर आबाद वन ग्राम	संख्या	2018-19	27	12	116
8.5	कुल ग्राम	संख्या	2018-19	923	705	7314
9	नगर एवं नगर समूह	संख्या	2018-19	2	4	44
10	नगर निगम	संख्या	2018-19	0	0	3
11	नगर पालिका परिषद	संख्या	2018-19	1	2	18
12	छावनी क्षेत्र	संख्या	2018-19	0	0	3
13	नगर पंचायत	संख्या	2018-19	1	2	17
14	सेन्सस टाउन	संख्या	2018-19	0	0	3
<b>15</b>	<b>पुलिस स्टेशन</b>					
15.1	ग्रामीण	संख्या	2018-19	4	4	35
15.2	नगरीय	संख्या	2018-19	2	4	36
16	बस स्टेशन/बस स्टॉप	संख्या	2018-19	513	124	3834
17	रेलवे स्टेशन (हाल्ट सहित)	संख्या	2018-19	0	2	22
<b>18</b>	<b>रेलवे लाइन की लम्बाई</b>					
18.1	बड़ी लाइन	कि०मी०	2018-19	0	13	164
18.2	छोटी लाइन	कि०मी०	2018-19	0	0	48

क 0 सं0	मद	इकाई	अवधि	जनपद			
				पिथौरागढ़	अल्मोडा	नैनीताल	उधमसिंह नगर
<b>19</b>	<b>डाकघर</b>						
19.1	नगरीय	संख्या	2018-19	6	13	17	23
19.2	ग्रामीण	संख्या	2018-19	317	307	142	88
20	टेलीफोन कनेक्शन	संख्या	2018-19	3398	4907	10335	42573
<b>21</b>	<b>व्यवसायिक बैंक</b>						
21.1	राष्ट्रीयकृत बैंक शाखायें	संख्या	2018-19	53	84	139	204
21.2	अन्य	संख्या	2018-19	4	18	64	77
22	ग्रामीण बैंक शाखायें	संख्या	2018-19	30	29	37	20
23	सहकारी बैंक शाखायें	संख्या	2018-19	19	21	33	33
24	सहकारी कृषि एवं ग्राम्य विकास बैंक की शाखायें	संख्या	2018-19	0	0	0	0
<b>25</b>	<b>सस्ते गल्ले की दुकान</b>						
25.1	ग्रामीण	संख्या	2018-19	711	889	503	448
25.2	नगरीय	संख्या	2018-19	61	41	158	225
26	वायोगैस संयंत्र	संख्या	2018-19	641	936	5039	3143
27	शीत भण्डार	संख्या	2018-19	0	1	0	4
<b>28</b>	<b>कृषि</b>						
28.1	शुद्ध बोया गया क्षेत्रफल	ह०हेक्टेयर	2017-18	40.41	73.41	43.46	137.72
28.2	एक बार से अधिक बोया गया क्षेत्रफल	ह०हेक्टेयर	2017-18	28.48	32.57	25.84	122.80
28.3	शुद्ध सिंचित क्षेत्रफल	ह०हेक्टेयर	2017-18	3.25	5.12	25.45	136.90
28.4	संकल सिंचित क्षेत्रफल	ह०हेक्टेयर	2017-18	4.81	9.97	37.00	256.31
<b>29</b>	<b>कृषि उत्पादन</b>						
29.1	खाद्यान्न	ह०मे०टन	2017-18	89.72	112.02	115.24	882.94
29.2	गन्ना	ह०मे०टन	2017-18	0	0	214.66	1011.82
29.3	तिलहन	ह०मे०टन	2017-18	2.14	1.51	8.43	4.80
29.4	आलू	ह०मे०टन	2017-18	16.63	11.28	42.04	3.03
<b>30</b>	<b>जलवायु</b>						
<b>30.1</b>	<b>वर्षा</b>						
30.1.1	सामान्य	मि०मि०	2018	1283.60	1283.60	1283.60	1375.60
30.1.2	वास्तविक	मि०मि०	2018	1136.50	1136.50	1136.50	1692.30
<b>30.2</b>	<b>तापमान</b>						
30.2.1	उच्चतम	सेटीग्रेट	2018	31.20	31.20	31.20	40.70
30.2.2	न्यूनतम	सेटीग्रेट	2018	-4.70	-4.70	-4.70	-0.30
<b>31</b>	<b>सिंचाई</b>						
31.1	नहरों की लम्बाई	कि०मी०	2018-19	409.10	645.68	823.50	1020.00
31.2	राजकीय नलकूप	संख्या	2018-19	7	2	388	415
31.3	व्यक्तिगत नलकूप तथा पम्पसेट	संख्या	2018-19	48	159	487	7060

क 0 सं0	मद	इकाई	अवधि	जनपद		
				बागेश्वर	चम्पावत	योग मण्डल
<b>19</b>	<b>डाकघर</b>					
19.1	नगरीय	संख्या	2018-19	7	5	71
19.2	ग्रामीण	संख्या	2018-19	145	77	1076
20	टेलीफोन कनेक्शन	संख्या	2018-19	644	910	62767
<b>21</b>	<b>व्यवसायिक बैंक</b>					
21.1	राष्ट्रीयकृत बैंक शाखायें	संख्या	2018-19	29	33	542
21.2	अन्य	संख्या	2018-19	3	21	187
22	ग्रामीण बैंक शाखायें	संख्या	2018-19	14	8	138
23	सहकारी बैंक शाखायें	संख्या	2018-19	8	8	122
24	सहकारी कृषि एवं ग्राम्य विकास बैंक की शाखायें	संख्या	2018-19	0	0	0
<b>25</b>	<b>सस्ते गल्ले की दुकान</b>					
25.1	ग्रामीण	संख्या	2018-19	410	321	3282
25.2	नगरीय	संख्या	2018-19	27	20	532
26	वायोगैस संयंत्र	संख्या	2018-19	284	268	10311
27	शीत भण्डार	संख्या	2018-19	0	0	5
<b>28</b>	<b>कृषि</b>					
28.1	शुद्ध बोया गया क्षेत्रफल	ह०हेक्टेयर	2017-18	24.41	16.89	336.29
28.2	एक बार से अधिक बोया गया क्षेत्रफल	ह०हेक्टेयर	2017-18	18.19	8.90	236.78
28.3	शुद्ध सिंचित क्षेत्रफल	ह०हेक्टेयर	2017-18	6.43	1.62	178.76
28.4	संकल सिंचित क्षेत्रफल	ह०हेक्टेयर	2017-18	12.49	2.90	323.48
<b>29</b>	<b>कृषि उत्पादन</b>					
29.1	खाद्यान्न	ह०मे०टन	2017-18	56.34	38.24	1294.50
29.2	गन्ना	ह०मे०टन	2017-18	0	0.35	1226.82
29.3	तिलहन	ह०मे०टन	2017-18	0.13	1.68	18.68
29.4	आलू	ह०मे०टन	2017-18	1.15	4.23	78.36
<b>30</b>	<b>जलवायु</b>					
<b>30.1</b>	<b>वर्षा</b>					
30.1.1	सामान्य	मि०मि०	2018	1283.60	1283.60	1298.93
30.1.2	वास्तविक	मि०मि०	2018	1136.50	1136.50	1229.13
<b>30.2</b>	<b>तापमान</b>					
30.2.1	उच्चतम	सेटीग्रेट	2018	31.20	31.20	32.78
30.2.2	न्यूनतम	सेटीग्रेट	2018	-4.70	-4.70	-3.97
<b>31</b>	<b>सिंचाई</b>					
31.1	नहरों की लम्बाई	कि०मी०	2018-19	502.91	257.55	3658.74
31.2	राजकीय नलकूप	संख्या	2018-19	3	33	848
31.3	व्यक्तिगत नलकूप तथा पम्पसेट	संख्या	2018-19	60	22	7836

क 0 सं0	मद	इकाई	अवधि	जनपद			
				पिथौरागढ़	अल्मोडा	नैनीताल	उधमसिंह नगर
<b>32</b>	<b>पशुपालन</b>						
32.1	कुल पशुधन	संख्या	2012	526173	506537	375172	382228
32.2	पशु चिकित्सालय	संख्या	2018-19	32	38	29	23
32.3	पशुधन विकास केन्द्र	संख्या	2018-19	61	104	98	73
32.4.1	कृत्रिम गर्भाधान केन्द्र	संख्या	2018-19	43	31	98	95
32.4.2	कृत्रिम गर्भाधान उपकेन्द्र	संख्या	2018-19	13	39	0	0
<b>33</b>	<b>सहकारिता</b>						
33.1	प्रारम्भिक कृषि ऋण समितियां	संख्या	2018-19	112	80	53	35
33.2	समितियों के सदस्य	संख्या ह0में	2018-19	71.34	89.45	69.55	119.46
<b>34</b>	<b>उद्योग</b>						
34.1	औद्योगिक अधिनियम 1948 के अन्तर्गत पंजीकृत कार्यरत कारखाने	संख्या	2018-19	3	10	139	1146
<b>34.2</b>	<b>खादी उद्योग एवं लघु औद्योगिक इकाईयां</b>						
34.2.1	संख्या	संख्या	2018-19	5001	3444	3987	930
34.2.2	कार्यरत व्यक्ति	संख्या	2018-19	12242	11585	18878	5229
<b>35</b>	<b>शिक्षा</b>						
35.1	जूनियर बेसिक स्कूल	संख्या	2018-19	1199	1448	1310	1225
35.2	सीनियर बेसिक स्कूल	संख्या	2018-19	347	325	315	676
35.3	उच्चतर माध्यमिक विद्यालय	संख्या	2018-19	274	343	392	486
35.4	महा विद्यालय	संख्या	2018-19	3	7	6	7
35.5	स्नातकोत्तर महा विद्यालय	संख्या	2018-19	4	7	3	6
35.6	विश्व विद्यालय	संख्या	2018-19	0	0	2	1
35.7	औद्योगिक प्रशिक्षण संस्थान	संख्या	2018-19	18	18	14	12
35.8	पॉलीटेकनिक	संख्या	2018-19	8	12	8	15
<b>36</b>	<b>जनस्वास्थ्य</b>						
<b>36.1</b>	<b>चिकित्सालय एवं औषधालय</b>						
36.1.1	ऐलोपैथिक	संख्या	2018-19	55	55	83	17
36.1.2	आयुर्वेदिक	संख्या	2018-19	59	108	36	20
36.1.3	होम्योपैथिक	संख्या	2018-19	11	12	14	10
36.1.4	यूनानी	संख्या	2018-19	0	0	0	1
36.2	प्राथमिक स्वास्थ्य केन्द्र	संख्या	2018-19	16	27	18	28
36.3.1	सामुदायिक स्वास्थ्य केन्द्र	संख्या	2018-19	8	9	8	7
36.3.2	परिवार एवं मात्र शिशु कल्याण केन्द्र	संख्या	2018-19	8	12	6	7
36.3.3	परिवार एवं मात्र शिशु कल्याण उपकेन्द्र	संख्या	2018-19	185	203	136	154

क 0 सं0	मद	इकाई	अवधि	जनपद		
				बागेश्वर	चम्पावत	योग मण्डल
<b>32</b>	<b>पशुपालन</b>					
32.1	कुल पशुधन	संख्या	2012	273051	178068	2241229
32.2	पशु चिकित्सालय	संख्या	2018-19	11	15	148
32.3	पशुधन विकास केन्द्र	संख्या	2018-19	33	23	392
32.4.1	कृत्रिम गर्भाधान केन्द्र	संख्या	2018-19	10	13	290
32.4.2	कृत्रिम गर्भाधान उपकेन्द्र	संख्या	2018-19	16	15	83
<b>33</b>	<b>सहकारिता</b>					
33.1	प्रारम्भिक कृषि ऋण समितियां	संख्या	2018-19	18	23	321
33.2	समितियों के सदस्य	संख्या ह0में	2018-19	29.75	28.15	407.70
<b>34</b>	<b>उद्योग</b>					
34.1	औद्योगिक अधिनियम 1948 के अन्तर्गत पंजीकृत कार्यरत कारखाने	संख्या	2018-19	4	10	1312
<b>34.2</b>	<b>खादी उद्योग एवं लघु औद्योगिक इकाईयां</b>					
34.2.1	संख्या	संख्या	2018-19	3059	2498	18919
34.2.2	कार्यरत व्यक्ति	संख्या	2018-19	7416	7140	62490
<b>35</b>	<b>शिक्षा</b>					
35.1	जूनियर बेसिक स्कूल	संख्या	2018-19	638	539	6359
35.2	सीनियर बेसिक स्कूल	संख्या	2018-19	165	144	1972
35.3	उच्चतर माध्यमिक विद्यालय	संख्या	2018-19	117	136	1748
35.4	महा विद्यालय	संख्या	2018-19	3	3	29
35.5	स्नातकोत्तर महा विद्यालय	संख्या	2018-19	2	3	25
35.6	विश्व विद्यालय	संख्या	2018-19	0	0	3
35.7	औद्योगिक प्रशिक्षण संस्थान	संख्या	2018-19	6	9	77
35.8	पॉलीटेकनिक	संख्या	2018-19	3	4	50
<b>36</b>	<b>जनस्वास्थ्य</b>					
<b>36.1</b>	<b>चिकित्सालय एवं औषधालय</b>					
36.1.1	ऐलोपैथिक	संख्या	2018-19	17	19	246
36.1.2	आयुर्वेदिक	संख्या	2018-19	18	25	266
36.1.3	होम्योपैथिक	संख्या	2018-19	6	5	58
36.1.4	यूनानी	संख्या	2018-19	0	0	1
36.2	प्राथमिक स्वास्थ्य केन्द्र	संख्या	2018-19	15	3	107
36.3.1	सामुदायिक स्वास्थ्य केन्द्र	संख्या	2018-19	3	2	37
36.3.2	परिवार एवं मात्र शिशु कल्याण केन्द्र	संख्या	2018-19	3	5	41
36.3.3	परिवार एवं मात्र शिशु कल्याण उपकेन्द्र	संख्या	2018-19	86	68	832

क 0 सं0	मद	इकाई	अवधि	जनपद			
				पिथौरागढ़	अल्मोडा	नैनीताल	उधमसिंह नगर
36.4	<b>विशेष चिकित्सालय</b>						
36.4.1	क्षय	संख्या	2018-19	2	1	3	1
36.4.2	कुष्ठ	संख्या	2018-19	1	0	0	0
36.4.3	संक्रामक रोग	संख्या	2018-19	0	0	0	0
37	<b>पक्की सड़कों की लम्बाई</b>						
37.1	कुल सड़कों की लम्बाई	कि०मी०	2018-19	2290.00	3968.20	4305.66	4469.72
37.2	लो०नि०वि० विभाग द्वारा संघृत सड़कों की लम्बाई	कि०मी०	2018-19	2002.00	3832.16	2990.80	2404.13
38	<b>विद्युत</b>						
38.1.1	विद्युतीकृत कुल ग्राम	संख्या	2018-19	1536	2146	1014	620
38.1.2	विद्युतीकृत आबाद ग्राम	संख्या	2018-19	1536	2146	1014	620
38.2	विद्युतीकृत नगर	संख्या	2018-19	5	7	9	17
38.3	विद्युतीकृत अनुसूचित जाति बस्तियां	संख्या	2018-19	1375	1440	0	608
38.4	विद्युतीकरण से असेवित अनु०जाति बस्तियां	संख्या	2018-19	0	38	48	122
39	<b>नल/हैण्ड पम्प इण्डिया मार्क-2 लगाकर जल सम्पूर्ति के अन्तर्गत लाये गये</b>						
39.1	ग्राम	संख्या	2018-19	1536	2146	1014	620
39.2	नगर	संख्या	2018-19	5	7	9	17
39.3	अभावग्रस्त ग्रामों की संख्या	संख्या	2018-19	0	0	0	0
39.4	नल/हैण्डपम्प द्वारा पेयजल आपूर्ति से असेवित अनु०जाति बस्तियों की संख्या	संख्या	2018-19	29	0	0	0
40	<b>मनोरंजन</b>						
40.1	सिनेमागृह	संख्या	2018-19	0	2	8	6
40.2	सिनेमागृह में सीटों की संख्या	संख्या	2018-19	0	636	2090	2152
41	राष्ट्रीय बचत में शुद्ध जमा धन	लाख रू० में	2018-19	18759.53	10886.81	19341.37	12878.33
42	<b>जिला सेक्टर योजना पर कुल व्यय/परिव्यय</b>						
42.1	परिव्यय	हजार रू० में	2016-17	610200	635500	596700	630700
			2017-18	504016	524913	492864	520948
			2018-19	394800	411200	386100	408100
42.2	व्यय	हजार रू० में	2016-17	339861	506453	367500	364073
			2017-18	345134	509039	347619	352775
			2018-19	392922	407619	386100	317973

क 0 सं0	मद	इकाई	अवधि	जनपद		
				बागेश्वर	चम्पावत	योग मण्डल
<b>36.4</b>	<b>विशेष चिकित्सालय</b>					
36.4.1	क्षय	संख्या	2018-19	0	1	8
36.4.2	कुष्ठ	संख्या	2018-19	0	0	1
36.4.3	संक्रामक रोग	संख्या	2018-19	0	0	0
<b>37</b>	<b>पक्की सड़कों की लम्बाई</b>					
37.1	कुल सड़कों की लम्बाई	कि०मी०	2018-19	992.49	1664.63	17690.7
37.2	लो०नि०वि० विभाग द्वारा संघृत सड़कों की लम्बाई	कि०मी०	2018-19	992.49	1243.65	13465.23
<b>38</b>	<b>विद्युत</b>					
38.1.1	विद्युतीकृत कुल ग्राम	संख्या	2018-19	830	632	6778
38.1.2	विद्युतीकृत आबाद ग्राम	संख्या	2018-19	830	632	6778
38.2	विद्युतीकृत नगर	संख्या	2018-19	2	4	44
38.3	विद्युतीकृत अनुसूचित जाति बस्तियां	संख्या	2018-19	530	470	4423
38.4	विद्युतीकरण से असेवित अनु०जाति बस्तियां	संख्या	2018-19	0	38	246
<b>39</b>	<b>नल/हैण्ड पम्प इण्डिया मार्क-2 लगाकर जल सम्पूर्ति के अन्तर्गत लाये गये</b>					
39.1	ग्राम	संख्या	2018-19	830	632	6778
39.2	नगर	संख्या	2018-19	2	4	44
39.3	अभावग्रस्त ग्रामों की संख्या	संख्या	2018-19	0	0	0
39.4	नल/हैण्डपम्प द्वारा पेयजल आपूर्ति से असेवित अनु०जाति बस्तियों की संख्या	संख्या	2018-19	232	67	328
<b>40</b>	<b>मनोरंजन</b>					
40.1	सिनेमागृह	संख्या	2018-19	0	0	16
40.2	सिनेमागृह में सीटों की संख्या	संख्या	2018-19	0	0	4878
41	राष्ट्रीय बचत में शुद्ध जमा धन	लाख रू० में	2018-19	4898.51	8520.92	75285.47
<b>42</b>	<b>जिला सेक्टर योजना पर कुल व्यय/परिव्यय</b>					
42.1	परिव्यय	हजार रू० में	2016-17	596900	496100	3566100
			2017-18	418691	409771	2871203
			2018-19	328000	321000	2249200
42.2	व्यय	हजार रू० में	2016-17	301820	295842	2175549
			2017-18	298200	285698	2138465
			2018-19	328000	317586	2150200

**तालिका 2**  
**मण्डल के कुछ महत्वपूर्ण संकेतक**

क्र० सं०	मद	अवधि	जनपद			
			पिथौरागढ़	अल्मोडा	नैनीताल	उधमसिंह नगर
1	कुल जनसंख्या में नगरीय जनसंख्या का प्रतिशत	2011	18.93	11.08	43.92	42.67
2	जनसंख्या का घनत्व (प्रति वर्ग कि०मी०)	2011	68	198	225	649
3	2001-11 दशक में जनसंख्या वृद्धि प्रतिशत	2001-11	4.58	-1.64	25.13	33.45
4	कुल जनसंख्या में अनु०जाति/जनजाति का प्रतिशत	2011	28.94	24.46	20.81	21.91
5	राज्य की कुल अनु०जाति की जनसंख्या में जनपद में अनु०जा०के व्यक्तियों का प्रतिशत	2011	6.36	7.98	10.10	12.59
6	लिंगानुपात (प्रति हजार पुरुषों पर महिलाओं की संख्या)	2011	1020	1139	934	920
7	<b>साक्षरता प्रतिशत</b>					
7.1	कुल	2011	82.25	80.47	83.88	73.10
7.2	पुरुष	2011	92.75	92.86	90.07	81.09
7.3	स्त्री	2011	72.29	69.93	77.29	64.45
8	परिवार का औसत आकार					
8.1	ग्रामीण	2011	4	4	5	6
8.2	नगरीय	2011	4	4	5	6
8.3	योग	2011	4	4	5	6
9	कुल जनसंख्या में दिव्यांग व्यक्तियों का प्रतिशत	2011	2.02	2.16	1.69	1.69
10	<b>कुल मुख्य कर्मकरों का जनसंख्या से प्रतिशत</b>					
10.1	ग्रामीण	2011	31.41	32.32	33.27	27.67
10.2	नगरीय	2011	24.46	32.11	28.22	26.88
10.3	योग	2011	30.09	32.30	31.05	27.34
11	कृषि कर्मकरों का कुल जनसंख्या से प्रतिशत	2011	18.49	21.87	12.66	12.27
12	कृषि श्रमिक करों का कुल जनसंख्या से प्रतिशत	2011	0.46	0.65	2.06	6.53

## तालिका-2 कमशः

क्र० सं०	मद	अवधि	जनपद		
			बागेश्वर	चम्पावत	योग मण्डल
1	कुल जनसंख्या में नगरीय जनसंख्या का प्रतिशत	2011	11.53	17.92	32.15
2	जनसंख्या का घनत्व (प्रति वर्ग कि०मी०)	2011	116	147	201
3	2001-11 दशक में जनसंख्या वृद्धि प्रतिशत	2001-11	5.15	15.63	18.61
4	कुल जनसंख्या में अनु०जाति/जनजाति का प्रतिशत	2011	28.49	18.76	23.05
5	राज्य की कुल अनु०जाति की जनसंख्या में जनपद में अनु०जा०केव्यक्तियों का प्रतिशत	2011	3.81	2.50	43.34
6	लिंगानुपात (प्रति हजार पुरुषों पर महिलाओं की संख्या)	2011	1090	980	978
7	<b>साक्षरता प्रतिशत</b>				
7.1	कुल	2011	80.01	79.83	78.52
7.2	पुरुष	2011	92.33	91.61	87.36
7.3	स्त्री	2011	69.03	68.05	69.61
8	परिवार का औसत आकार				
8.1	ग्रामीण	2011	5	5	5
8.2	नगरीय	2011	5	5	5
8.3	योग	2011	5	5	5
9	कुल जनसंख्या में विकलांग व्यक्तियों का प्रतिशत	2011	1.77	1.36	1.78
10	<b>कुल मुख्य कर्मकरों का जनसंख्या से प्रतिशत</b>				
10.1	ग्रामीण	2011	30.70	23.38	30.05
10.2	नगरीय	2011	25.00	27.66	27.38
10.3	योग	2011	30.04	24.15	29.19
11	कृषि कर्मकरों का कुल जनसंख्या से प्रतिशत	2011	21.85	13.08	15.12
12	कृषि श्रमिक करों का कुल जनसंख्या से प्रतिशत	2011	1.05	0.76	3.27

क 0 सं0	मद	अवधि	जनपद			
			पिथौरागढ़	अल्मोडा	नैनीताल	उधमसिंह नगर
<b>13</b>	<b>कुल मुख्य कर्मकरों का प्रतिशत</b>					
13.1	कृषक	<b>2011</b>	<b>59.93</b>	<b>65.71</b>	<b>34.15</b>	<b>21.00</b>
13.2	कृषि श्रमिक	<b>2011</b>	<b>1.51</b>	<b>2.00</b>	<b>6.62</b>	<b>23.87</b>
13.3	पारिवारिक उद्योग	<b>2011</b>	<b>2.27</b>	<b>1.35</b>	<b>2.32</b>	<b>3.66</b>
13.4	अन्य	<b>2011</b>	<b>36.29</b>	<b>30.93</b>	<b>56.92</b>	<b>51.46</b>
14	समस्त जोतों में लघु एवं सीमान्त जोतों का प्रतिशत	<b>2015-16</b>	<b>98.65</b>	<b>95.61</b>	<b>87.45</b>	<b>79.23</b>
15	समस्त जोतों के अन्तर्गत क्षेत्रफल में लघु एवं सीमान्त जोतों के अन्तर्गत क्षेत्रफल का प्रतिशत	<b>2015-16</b>	<b>92.87</b>	<b>85.30</b>	<b>55.59</b>	<b>37.23</b>
16	सीमान्त जोतों का औसत आकार (हेक्टेयर)	<b>2015-16</b>	<b>0.43</b>	<b>0.51</b>	<b>0.43</b>	<b>0.40</b>
17	समस्त जोतों का औसत आकार (हेक्टेयर)	<b>2015-16</b>	<b>0.54</b>	<b>0.79</b>	<b>1.02</b>	<b>1.39</b>
18	प्रति 100 हे० प्रतिवेदित क्षेत्रफल पर पशुधन संख्या	<b>2012</b>	<b>128</b>	<b>109</b>	<b>92</b>	<b>133</b>
19	प्रति 1000 जनसंख्या पर पशुधन संख्या	<b>2012</b>	<b>1084</b>	<b>815</b>	<b>384</b>	<b>225</b>
20	प्रति 100 जनसंख्या पर दूध देने वाले पशुओं की संख्या	<b>2012</b>	<b>25</b>	<b>22</b>	<b>10</b>	<b>6</b>
21	प्रति 1000 जनसंख्या पर कुक्कुट संख्या	<b>2012</b>	<b>84</b>	<b>171</b>	<b>609</b>	<b>1805</b>
22	पंजीकृत कार्यरत कारखानों में प्रति लाख जनसंख्या पर लगे व्यक्तियों की संख्या	<b>2018-19</b>	<b>0</b>	<b>19</b>	<b>1724</b>	<b>134</b>
23	पंजीकृत कार्यरत कारखानों में प्रति औद्योगिक श्रमिक एवं कर्मचारी पर उत्पादन का मूल्य	<b>2018-19</b>	--	--	--	--
24	पंजीकृत कार्यरत कारखानों में प्रति व्यक्ति औद्योगिक उत्पादन का मूल्य (रु०)	<b>2018-19</b>	--	--	--	--
25	प्रति औद्योगिक कर्मकर आवर्धित मूल्य (हजार रु०)	<b>2018-19</b>	--	--	--	--

क्र० सं०	मद	अवधि	जनपद		
			बागेश्वर	चम्पावत	योग मण्डल
13	<b>कुल मुख्य कर्मकरों का प्रतिशत</b>				
13.1	कृषक	2011	69.23	50.99	40.60
13.2	कृषि श्रमिक	2011	3.50	3.16	11.19
13.3	पारिवारिक उद्योग	2011	2.11	1.45	2.59
13.4	अन्य	2011	25.16	44.40	45.62
14	समस्त जोतों में लघु एवं सीमान्त जोतों का प्रतिशत	2015-16	99.62	94.77	91.44
15	समस्त जोतों के अन्तर्गत क्षेत्रफल में लघु एवं सीमान्त जोतों के अन्तर्गत क्षेत्रफल का प्रतिशत	2015-16	97.72	80.42	63.49
16	सीमान्त जोतों का औसत आकार (हेक्टेयर)	2015-16	0.42	0.50	0.45
17	समस्त जोतों का औसत आकार (हेक्टेयर)	2015-16	0.50	0.77	0.89
18	प्रति 100 हे० प्रतिवेदित क्षेत्रफल पर पशुधन संख्या	2012	131	76	111
19	प्रति 1000 जनसंख्या पर पशुधन संख्या	2012	1046	676	521
20	प्रति 100 जनसंख्या पर दूध देने वाले पशुओं की संख्या	2012	28	17	14
21	प्रति 1000 जनसंख्या पर कुक्कुट संख्या	2012	99	303	908
22	पंजीकृत कार्यरत कारखानों में प्रति लाख जनसंख्या पर लगे व्यक्तियों की संख्या	2018-19	51	29	466
23	पंजीकृत कार्यरत कारखानों में प्रति औद्योगिक श्रमिक एवं कर्मचारी पर उत्पादन का मूल्य	2018-19	--	--	--
24	पंजीकृत कार्यरत कारखानों में प्रति व्यक्ति औद्योगिक उत्पादन का मूल्य (रु०)	2018-19	--	--	--
25	प्रति औद्योगिक कर्मकर आवर्धित मूल्य (हजार रु०)	2018-19	--	--	--

## तालिका-2(ब)

क 0 सं0	मद	अवधि	जनपद			
			पिथौरागढ़	अल्मोडा	नैनीताल	उधमसिंह नगर
1	कुल प्रतिवेदित क्षेत्रफल में वनों के अन्तर्गत क्षेत्रफल का प्रतिशत	2015-16	72.33	50.80	73.10	33.30
		2016-17	72.33	50.80	73.10	33.30
		2017-18	72.33	50.80	73.10	33.30
2	कुल प्रतिवेदित क्षेत्रफल में शुद्ध बोये गये क्षेत्रफल का प्रतिशत	2015-16	5.61	16.84	10.79	49.37
		2016-17	5.57	16.54	11.22	48.71
		2017-18	5.41	15.79	10.65	48.87
3	फसल सघनता	2015-16	170	148	163	182
		2016-17	168	146	155	188
		2017-18	170	144	159	189
4	सकल बोये गये क्षेत्रफल में वाणिज्यक फसलों के अन्तर्गत क्षेत्रफल का प्रतिशत	2015-16	4.06	1.50	18.77	9.20
		2016-17	5.45	2.67	21.22	8.83
		2017-18	5.69	4.48	20.03	7.56
5	खाद्यान फसलों की औसत उपज (कुन्तल)	2015-16	12.12	9.01	26.58	36.29
		2016-17	13.78	11.45	24.74	37.15
		2017-18	14.24	11.58	26.88	38.41
6	प्र0हे0 उर्वरक उपभोग (कि0ग्रा0)	2015-16	6.95	2.68	135.27	153.33
		2016-17	5.52	1.38	129.19	146.63
		2017-18	3.54	2.48	76.94	395.09
7	प्रति व्यक्ति उत्पादन (कि0ग्रा0)					
7.1	अनाज	2015-16	143.29	151.80	107.29	414.66
		2016-17	164.83	188.21	97.49	423.13
		2017-18	165.21	172.27	100.50	435.80
7.2	दाले	2015-16	9.01	2.83	1.07	0.21
		2016-17	12.32	7.54	2.48	1.97
		2017-18	14.65	9.31	2.69	1.74
8	कृषि उपज का सकल मूल्य (रूपये में)					
8.1	प्रति हेक्टे0 शुद्ध बोये गये क्षेत्रफल पर (प्रचलित भाव)	2015-16	33156.33	28814.98	70654.63	139574.10
		2016-17	35096.64	32498.29	63308.46	124553.41
		2017-18	38390.84	36157.62	70381.10	212813.97
8.2	प्रति व्यक्ति ग्रामीण (प्रचलित भावों पर)	2015-16	2809.52	3646.78	2911.68	10193.98
		2016-17	2998.99	5201.25	2921.28	15592.22
		2017-18	3110.04	4302.25	2739.15	14524.13
9	शुद्ध बोये गये क्षेत्रफल में शुद्ध सिंचित क्षेत्रफल का प्रतिशत	2015-16	10.17	7.35	60.32	97.20
		2016-17	9.86	7.37	59.47	97.14
		2017-18	8.03	6.98	58.55	99.40
10	सकल बोये गये क्षेत्रफल में सकल सिंचित क्षेत्रफल का प्रतिशत	2015-16	10.83	8.70	53.23	98.08
		2016-17	8.69	7.75	51.77	98.23
		2017-18	6.98	9.41	53.39	98.38
11	प्रति लाख शुद्ध बोये गये क्षेत्र पर कृषि उत्पादन मण्डियों की संख्या	2015-16	--	--	4.54	5.03
		2016-17	--	--	4.37	5.10
		2017-18	--	--	4.60	5.08
12	प्रति हजार वर्ग कि0मी0 पर शीतगृहों की संख्या	2016-17	--	0.32	--	2.75
		2017-18	--	0.32	--	1.97
		2018-19	--	0.32	--	1.57

## तालिका-2(ब) कमशः

क 0 सं0	मद	अवधि	जनपद		
			बागेश्वर	चम्पावत	योग मण्डल
1	कुल प्रतिवेदित क्षेत्रफल में वनों के अन्तर्गत क्षेत्रफल का प्रतिशत	2015-16	52.99	56.74	60.23
		2016-17	52.99	56.74	60.23
		2017-18	52.99	56.74	60.23
2	कुल प्रतिवेदित क्षेत्रफल में शुद्ध बोये गये क्षेत्रफल का प्रतिशत	2015-16	11.69	7.26	14.71
		2016-17	11.54	7.35	14.63
		2017-18	11.74	7.24	14.36
3	फसल सघनता	2015-16	163	155	168
		2016-17	166	157	169
		2017-18	175	153	170
4	सकल बोये गये क्षेत्रफल में वाणिज्यक फसलों के अन्तर्गत क्षेत्रफल का प्रतिशत	2015-16	1.51	5.83	7.53
		2016-17	1.78	10.67	8.34
		2017-18	1.40	10.71	7.96
5	खाद्यान फसलों की औसत उपज (कुन्तल)	2015-16	12.36	13.12	23.61
		2016-17	14.37	15.11	24.87
		2017-18	13.70	17.67	26.14
6	प्र0हे0 उर्वरक उपभोग (कि0ग्रा0)	2015-16	8.74	16.95	86.77
		2016-17	9.02	16.61	83.64
		2017-18	8.26	15.97	191.13
7	<b>प्रति व्यक्ति उत्पादन (कि0ग्रा0)</b>				
7.1	अनाज	2015-16	170.98	95.08	246.45
		2016-17	200.90	112.18	258.55
		2017-18	204.43	122.10	264.31
7.2	दाले	2015-16	2.35	2.96	2.76
		2016-17	7.05	0.76	4.54
		2017-18	6.23	1.09	5.07
8	<b>कृषि उपज का सकल मूल्य (रूपये में)</b>				
8.1	प्रति हेक्टे0 शुद्ध बोये गये क्षेत्रफल पर (प्रचलित भाव)	2015-16	45762.21	38104.73	81065.28
		2016-17	39955.12	37152.89	74559.70
		2017-18	63535.79	81122.05	117440.08
8.2	प्रति व्यक्ति ग्रामीण (प्रचलित भावों पर)	2015-16	4191.05	2309.29	6031.92
		2016-17	4978.53	3989.64	8675.44
		2017-18	5797.45	4766.21	8218.76
9	शुद्ध बोये गये क्षेत्रफल में शुद्ध सिंचित क्षेत्रफल का प्रतिशत	2015-16	20.72	9.78	51.80
		2016-17	23.00	9.34	51.78
		2017-18	26.35	9.58	53.16
10	सकल बोये गये क्षेत्रफल में सकल सिंचित क्षेत्रफल का प्रतिशत	2015-16	24.94	12.02	54.94
		2016-17	27.26	10.21	55.13
		2017-18	29.32	11.25	56.45
11	प्रति लाख शुद्ध बोये गये क्षेत्र पर कृषि उत्पादन मण्डियों की संख्या	2015-16	--	5.72	2.90
		2016-17	--	5.23	2.92
		2017-18	--	5.92	2.97
12	प्रति हजार वर्ग कि0मी0 पर शीतगृहों की संख्या	2016-17	--	--	0.38
		2017-18	--	--	0.29
		2018-19	--	--	0.24

क 0 सं0	मद	अवधि	जनपद			
			पिथौरागढ़	अल्मोडा	नैनीताल	उधमसिंह नगर
13	प्रति लाख जनसंख्या पर प्रारम्भिक कृषि सहकारी ऋण समितियों की संख्या	2016-17	22.55	12.95	4.85	1.84
		2017-18	22.45	12.97	4.75	1.73
		2018-19	22.35	12.98	4.64	1.69
14	प्रति लाख जनसंख्या पर सहकारी कृषि एवं ग्राम्य विकास बैंकों की संख्या	2016-17	--	--	--	--
		2017-18	--	--	--	--
		2018-19	--	--	--	--
15	प्रति लाख जनसंख्या पर कृषि सहकारी क्रय विक्रय समितियों की संख्या	2016-17	--	0.16	0.27	0.41
		2017-18	--	0.16	0.27	0.40
		2018-19	--	0.16	0.26	0.39
16	कुल आबाद ग्रामों में विद्युतीकृत ग्रामों का प्रतिशत	2016-17	100	100	100	100
		2017-18	100	100	100	100
		2018-19	100	100	100	100
17	कुल विद्युत उपभोग में कृषि खण्ड में उपयुक्त विद्युत का प्रतिशत	2016-17	0.01	3.79	1.67	7.02
		2017-18	0.07	3.72	1.69	1.47
		2018-19	0.17	0.00	1.74	4.07
18	प्रति व्यक्ति विद्युत उपभोग (किलो वाट घंटा)	2016-17	208.34	218.50	528.64	721.38
		2017-18	206.77	223.26	524.27	645.99
		2018-19	170.64	269.94	520.15	321.48
19	प्रति हे0 शुद्ध बोये गये क्षेत्र पर कृषि खण्ड में उपयुक्त विद्युत (कि0वा0घं0)	2016-17	0.26	66.57	210.55	723.80
		2017-18	1.78	69.74	227.34	139.32
		2018-19	--	--	--	--
20	प्रति लाख जनसंख्या पर स्कूल संख्या					
20.1	जूनियर बेसिक स्कूल	2016-17	277.90	236.03	118.68	75.95
		2017-18	276.66	244.60	127.15	74.13
		2018-19	239.30	235.02	114.70	58.98
20.2	सीनियर बेसिक स्कूल	2016-17	70.48	25.74	28.02	24.28
		2017-18	70.17	52.68	25.34	23.64
		2018-19	69.25	52.75	27.58	32.55
20.3	हायर सेकेन्डी स्कूल	2016-17	53.77	58.76	21.79	15.10
		2017-18	53.53	55.60	29.01	15.36
		2018-19	54.68	55.67	34.32	23.40
20.4	डिग्री कॉलेज	2016-17	0.60	0.97	0.55	0.41
		2017-18	0.60	1.13	0.54	0.40
		2018-19	0.60	1.14	0.53	0.34
20.5	स्नातकोत्तर महाविधालय	2016-17	0.81	1.13	0.27	0.26
		2017-18	0.80	1.13	0.27	0.25
		2018-19	0.80	1.14	0.26	0.29

क्र० सं०	मद	अवधि	जनपद		
			बागेश्वर	चम्पावत	योग मण्डल
13	प्रति लाख जनसंख्या पर प्रारम्भिक कृषि सहकारी ऋण समितियों की संख्या	2016-17	6.76	8.12	6.83
		2017-18	6.73	8.00	6.68
		2018-19	6.70	7.89	6.56
14	प्रति लाख जनसंख्या पर सहकारी कृषि एवं ग्राम्य विकास बैंकों की संख्या	2016-17	--	--	--
		2017-18	--	--	--
		2018-19	--	--	--
15	प्रति लाख जनसंख्या पर कृषि सहकारी क्रय विक्रय समितियों की संख्या	2016-17	--	0.35	0.28
		2017-18	--	0.35	0.27
		2018-19	--	0.34	0.27
16	कुल आबाद ग्रामों में विद्युतीकृत ग्रामों का प्रतिशत	2016-17	100	99.21	99.93
		2017-18	100	99.21	99.93
		2018-19	100	100	100
17	कुल विद्युत उपभोग में कृषि खण्ड में उपयुक्त विद्युत का प्रतिशत	2016-17	1.55	3.96	5.00
		2017-18	1.50	6.60	1.74
		2018-19	1.34	3.70	2.48
18	प्रति व्यक्ति विद्युत उपभोग (किलो वाट घंटा)	2016-17	228.85	187.25	496.98
		2017-18	236.11	207.63	468.81
		2018-19	262.60	195.35	335.16
19	प्रति हे० शुद्ध बोये गये क्षेत्र पर कृषि खण्ड में उपयुक्त विद्युत (कि०वा०घं०)	2016-17	39.46	122.57	341.93
		2017-18	38.80	233.30	116.41
		2018-19	--	--	--
20	<b>प्रति लाख जनसंख्या पर स्कूल संख्या</b>				
20.1	जूनियर बेसिक स्कूल	2016-17	245.53	224.86	146.59
		2017-18	244.52	218.13	147.46
		2018-19	237.56	184.81	129.87
20.2	सीनियर बेसिक स्कूल	2016-17	60.82	55.42	34.14
		2017-18	60.57	57.40	36.67
		2018-19	61.44	49.38	40.27
20.3	हायर सेकेन्डी स्कूल	2016-17	43.92	48.36	30.06
		2017-18	43.74	50.79	31.36
		2018-19	43.57	46.63	35.70
20.4	डिग्री कॉलेज	2016-17	1.50	1.06	0.64
		2017-18	1.50	1.04	0.65
		2018-19	1.12	1.03	0.59
20.5	स्नातकोत्तर महाविद्यालय	2016-17	0.38	1.06	0.49
		2017-18	0.37	1.04	0.48
		2018-19	0.74	1.03	0.51

क 0 सं0	मद	अवधि	जनपद			
			पिथौरागढ़	अल्मोडा	नैनीताल	उधमसिंह नगर
21	अध्यापक छात्र अनुपात					
21.1	जूनियर बेसिक स्कूल	2016-17	17.18	11.95	8.37	84.44
		2017-18	16.44	16.18	17.89	84.11
		2018-19	14.70	16.23	30.38	85.55
21.2	सीनियर बेसिक स्कूल	2016-17	23.78	52.22	22.01	83.85
		2017-18	26.88	23.15	63.44	85.14
		2018-19	23.34	23.99	19.41	86.59
21.3	हायर सेकेन्डी स्कूल	2016-17	23.10	30.54	11.33	83.73
		2017-18	23.11	13.49	13.23	18.72
		2018-19	22.27	13.19	16.64	21.32
21.4	डिग्री कॉलेज	2016-17	78.65	382.13	780.43	67.29
		2017-18	100.70	103.65	86.14	95.90
		2018-19	71.48	265.70	32.65	101.13
21.5	स्नातकोत्तर महाविद्यालय	2016-17	42.85	8.35	23.00	12.76
		2017-18	19.13	7.42	121.82	20.26
		2018-19	15.80	7.31	115.12	36.34
22	प्रति लाख जनसंख्या पर एलो0चिकि0,औष0 तथा प्रा0स्वा0के0 की सं0	2016-17	16.11	14.57	9.98	2.50
		2017-18	16.04	14.75	9.76	2.43
		2018-19	15.97	14.77	9.54	2.50
23	प्रति लाख जनसंख्या पर एलो0चिकि0,औष0 तथा प्रा0स्वा0के0 में शैख्याओं की सं0	2016-17	123.24	115.26	180.95	29.07
		2017-18	122.69	115.41	176.94	28.25
		2018-19	111.76	109.72	173.01	27.44
24	प्रति परिवार एवं मातृ शिशु कल्याण केन्द्र/उपकेन्द्र पर औसत जनसंख्या	2016-17	2921	2873	7690	12177
		2017-18	2934	2869	7865	12534
		2018-19	2596	2866	8043	12901
25	ऋण जमा अनुपात	2016-17	32.20	20.72	37.83	102.79
		2017-18	33.37	22.16	39.72	104.86
		2018-19	32.44	23.18	39.22	99.09
26	कुल ऋण वितरण में प्राथमिक क्षेत्र के ऋण वितरण का प्रतिशत	2016-17	22.60	37.90	27.02	82.61
		2017-18	26.49	11.95	32.88	98.61
		2018-19	23.61	37.46	30.11	79.51
27	प्रति व्यक्ति जमा धनराशि (रूपये)	2016-17	66279.22	73852.53	114296.54	52116.07
		2017-18	71862.57	73452.70	1219005.97	55149.67
		2018-19	79226.75	85532.30	134340.13	61236.24
28	प्रति व्यक्ति ऋण वितरण (रूपये)	2016-17	21345.17	15302.10	43240.89	53567.54
		2017-18	23977.38	16279.88	484240.27	57830.59
		2018-19	25705.07	19823.63	52692.36	60677.75
29	प्रति व्यक्ति प्राथमिक क्षेत्र में ऋण वितरण (रूपये)	2016-17	4823.50	5798.86	11683.78	44250.59
		2017-18	6350.84	1945.31	159237.86	57027.95
		2018-19	6068.62	7426.54	15867.95	48247.07
30	प्रति व्यक्ति (वाणिज्यक एवं ग्रामीण) शाखा पर जनसंख्या (हजार )	2016-17	5.77	4.86	4.83	6.51
		2017-18	4.80	4.01	4.12	6.33
		2018-19	4.73	4.03	4.18	6.22

क 0 सं०	मद	अवधि	जनपद		
			बागेश्वर	चम्पावत	योग मण्डल
21	अध्यापक छात्र अनुपात				
21.1	जूनियर बेसिक स्कूल	2016-17	29.87	19.66	25.30
		2017-18	28.21	19.58	27.85
		2018-19	28.08	18.79	31.86
21.2	सीनियर बेसिक स्कूल	2016-17	93.80	34.28	45.40
		2017-18	79.88	33.83	46.89
		2018-19	79.30	21.51	33.48
21.3	हायर सेकेन्डी स्कूल	2016-17	33.27	14.25	26.35
		2017-18	34.28	14.07	17.12
		2018-19	28.91	11.75	18.21
21.4	डिग्री कॉलेज	2016-17	117.75	126.81	147.98
		2017-18	78.66	272.73	103.11
		2018-19	192.50	403.18	111.55
21.5	स्नातकोत्तर महाविद्यालय	2016-17	18.27	11.92	15.57
		2017-18	24.70	9.02	32.85
		2018-19	8.69	15.02	37.20
22	प्रति लाख जनसंख्या पर एलो0चिकि0,औष0 तथा प्रा0स्वा0के0 की सं०	2016-17	15.39	8.47	8.33
		2017-18	15.70	8.70	8.24
		2018-19	13.78	8.57	8.05
23	प्रति लाख जनसंख्या पर एलो0चिकि0,औष0 तथा प्रा0स्वा0के0 में शैख्याओं की सं०	2016-17	69.08	78.36	90.66
		2017-18	70.29	77.23	89.07
		2018-19	70.00	76.12	85.61
24	प्रति परिवार एवं मातृ शिशु कल्याण केन्द्र/उपकेन्द्र पर औसत जनसंख्या	2016-17	3062	3881	5562
		2017-18	3005	3938	5653
		2018-19	3018	3995	5609
25	ऋण जमा अनुपात	2016-17	23.61	23.65	53.15
		2017-18	28.61	25.25	43.33
		2018-19	28.50	24.70	53.86
26	कुल ऋण वितरण में प्राथमिक क्षेत्र के ऋण वितरण का प्रतिशत	2016-17	36.29	31.68	60.02
		2017-18	37.38	34.22	43.64
		2018-19	35.02	41.12	58.64
27	प्रति व्यक्ति जमा धनराशि (रूपये)	2016-17	57760.91	64178.87	71894.04
		2017-18	63531.88	70331.49	331092.30
		2018-19	61745.84	72933.78	83910.31
28	प्रति व्यक्ति ऋण वितरण (रूपये)	2016-17	13637.95	15177.93	38211.67
		2017-18	18174.24	17759.78	143476.85
		2018-19	17598.74	18016.49	45192.11
29	प्रति व्यक्ति प्राथमिक क्षेत्र में ऋण वितरण (रूपये)	2016-17	4949.70	4808.80	22934.80
		2017-18	6793.82	6077.95	62606.19
		2018-19	6162.65	7408.52	26501.64
30	प्रति व्यक्ति (वाणिज्यक एवं ग्रामीण) शाखा पर जनसंख्या (हजार)	2016-17	6.05	4.80	5.59
		2017-18	5.05	4.23	4.96
		2018-19	4.97	4.17	4.95

क्र० सं०	मद	अवधि	जनपद			
			पिथौरागढ़	अल्मोडा	नैनीताल	उधमसिंह नगर
31	प्रति हजार वर्ग कि०मी० क्षेत्र पर पक्की सड़कों की लम्बाई (कि०मी०)					
31.1	कुल	2016-17	323.01	1280.25	989.57	1588.15
		2017-18	323.01	1210.97	1032.26	1693.17
		2018-19	323.01	1264.16	1012.86	1758.35
31.2	लो०नि०वि०	2016-17	282.42	1236.92	681.56	915.68
		2017-18	282.42	1167.63	723.00	910.63
		2018-19	282.42	1220.83	703.55	945.76
32	प्रति लाख जनसंख्या पर पक्की सड़कों की लम्बाई (कि०मी०)					
32.1	कुल	2016-17	461.18	650.58	385.22	205.91
		2017-18	459.12	616.16	392.92	213.29
		2018-19	457.07	644.06	376.99	215.20
32.2	लो०नि०वि०	2016-17	403.22	628.55	265.32	118.72
		2017-18	401.42	594.11	275.21	114.71
		2018-19	399.63	621.98	261.87	115.75
33	प्रति हजार वर्ग कि०मी० क्षेत्र पर रेलवे लाइन की लम्बाई (कि०मी०)	2016-17	0.00	0.00	8.94	63.34
		2017-18	0.00	0.00	8.94	63.34
		2018-19	0.00	0.00	8.94	63.34
34	प्रति सस्ते गल्ले की दुकान पर सेवित जनसंख्या (हजार में)	2016-17	0.65	0.66	1.65	2.98
		2017-18	0.65	0.67	1.69	3.00
		2018-19	0.65	0.66	1.73	3.09
35	प्रति लाख जनसंख्या पर टेलिफोन कनेक्शनों की संख्या	2016-17	684.27	911.75	899.34	2171.46
		2017-18	681.21	912.92	831.76	2109.70
		2018-19	678.17	796.43	904.91	2049.70
36	प्रति लाख जनसंख्या पर डाकघरों की संख्या	2016-17	65.04	51.80	14.56	5.66
		2017-18	64.75	51.87	14.24	5.50
		2018-19	64.46	51.94	13.92	5.34
37	प्रति सिनेमा गृह पर जनसंख्या हजार में	2016-17	--	--	136.50	245.07
		2017-18	--	1038.52	139.60	252.25
		2018-19	--	1038.52	142.76	346.17
38	प्रति व्यक्ति जिला योजना व्यय/परिव्यय (रु०)					
38.1	परिव्यय	2016-17	1228.78	1028.79	546.41	321.69
		2017-18	1010.42	850.86	441.32	258.16
		2018-19	787.94	667.39	338.06	196.48
38.2	वास्तविक व्यय	2016-17	684.39	602.51	336.53	185.70
		2017-18	691.91	605.91	311.27	174.82
		2018-19	784.19	661.58	338.06	153.09

क्र० सं०	मद	अवधि	जनपद		
			बागेश्वर	चम्पावत	योग मण्डल
31	प्रति हजार वर्ग कि०मी० क्षेत्र पर पक्की सड़कों की लम्बाई (कि०मी०)				
31.1	कुल	2016-17	308.01	810.39	792.79
		2017-18	310.81	815.69	804.51
		2018-19	442.43	942.60	841.12
31.2	लो०नि०वि०	2016-17	307.47	572.66	609.11
		2017-18	310.28	577.30	607.22
		2018-19	441.89	704.22	640.18
32	प्रति लाख जनसंख्या पर पक्की सड़कों की लम्बाई (कि०मी०)				
32.1	कुल	2016-17	259.71	505.18	353.55
		2017-18	261.01	501.15	352.15
		2018-19	370.01	570.77	361.32
32.2	लो०नि०वि०	2016-17	259.26	356.99	271.64
		2017-18	260.56	354.69	265.79
		2018-19	369.56	426.43	275.00
33	प्रति हजार वर्ग कि०मी० क्षेत्र पर रेलवे लाइन की लम्बाई (कि०मी०)	2016-17	0.00	7.36	10.08
		2017-18	0.00	7.36	10.08
		2018-19	0.00	7.36	10.08
34	प्रति सस्ते गल्ले की दुकान पर सेवित जनसंख्या (हजार में)	2016-17	0.60	0.79	1.24
		2017-18	0.63	0.82	1.27
		2018-19	0.61	0.86	1.28
35	प्रति लाख जनसंख्या पर टेलिफोन कनेक्शनों की संख्या	2016-17	408.08	300.75	1343.41
		2017-18	338.37	288.76	1303.27
		2018-19	239.80	312.02	1281.87
36	प्रति लाख जनसंख्या पर डाकघरों की संख्या	2016-17	57.06	29.30	24.34
		2017-18	56.83	28.88	23.89
		2018-19	56.60	28.12	23.42
37	प्रति सिनेमा गृह पर जनसंख्या हजार में	2016-17	--	--	294.79
		2017-18	--	--	266.97
		2018-19	--	--	306.03
38	प्रति व्यक्ति जिला योजना व्यय/परिव्यय (रु०)				
38.1	परिव्यय	2016-17	2240.89	1751.19	756.08
		2017-18	1565.43	1425.60	597.50
		2018-19	1221.33	1100.66	459.35
38.2	वास्तविक व्यय	2016-17	1133.10	1044.30	432.79
		2017-18	1114.93	993.95	416.87
		2018-19	1221.33	1088.95	439.13

## तालिका 3

कुछ प्रमुख मदों के जनपदवार संकेतक (ग्रामीण)

क्र० सं०	जनपद	जनसंख्या का घनत्व प्रति वर्ग किमी०	अनु०जाति/ जनजाति का कुल जनसंख्या से प्रतिशत	कुल मुख्य कर्मकरों का कुल जनसंख्या से प्रतिशत	कृषि में लगे कर्मकरों का कुल मुख्य कर्मकरों से प्रतिशत	पारिवारिक उद्योग में कर्मकरों का कुल मुख्य कर्मकरों से प्रतिशत	साक्षर व्यक्तियों का कुल जनसंख्या से प्रतिशत
		2011	2011	2011	2011	2011	2011
1	2	3	4	5	6	7	8
1	पिथौरागढ़	56	30.49	31.42	70.47	2.16	80.30
2	अल्मोडा	236	25.33	32.31	75.64	1.39	78.68
3	नैनीताल	340	25.93	33.95	68.60	1.82	83.19
4	उधमसिंह नगर	628	28.39	27.79	67.96	3.43	70.89
5	बागेश्वर	146	28.29	30.69	77.22	2.04	78.94
6	चम्पावत	192	19.46	23.39	65.34	1.38	78.94
	समस्त जनपद	187	26.97	30.12	70.73	2.27	77.10

तालिका-3 क्रमशः

3/2

क्र० सं०	जनपद का नाम	सकल बोये गये क्षेत्रफल का शुद्ध बोये क्षेत्रफल से प्रतिशत			खाद्यान्न फसलों के अन्तर्गत क्षेत्रफल का सकल बोये क्षेत्रफल से प्रतिशत		
		2000-01	2016-17	2017-18	2000-01	2016-17	2017-18
1	2	9	10	11	12	13	14
1	पिथौरागढ़	183.33	168.50	170.47	87.42	91.12	91.44
2	अल्मोडा	161.40	146.11	144.37	93.52	94.00	91.32
3	नैनीताल	167.39	154.60	159.44	70.55	62.36	61.87
4	उधमसिंह नगर	164.84	188.19	189.17	79.46	86.84	88.23
5	बागेश्वर	180.07	166.37	174.55	93.20	96.53	96.51
6	चम्पावत	162.88	156.58	152.71	83.51	83.62	83.92
	समस्त जनपद	167.33	168.76	170.41	72.55	86.27	86.42

तालिका-3 क्रमशः

3/3

क्र० सं०	जनपद का नाम	प्रति हे० सकल बोये गये क्षेत्रफल पर उर्वरक का उपभोग (कि०ग्रा०)			सकल सिंचित क्षेत्रफल का शुद्ध सिंचित क्षेत्रफल से प्रतिशत		
		2000-01	2016-17	2017-18	2000-01	2016-17	2017-18
1	2	15	16	17	18	19	20
1	पिथौरागढ़	3.82	5.52	3.54	182.19	148.54	148.10
2	अल्मोडा	2.36	1.38	2.48	196.53	153.58	194.69
3	नैनीताल	110.93	129.19	76.94	151.36	134.57	145.41
4	उधमसिंह नगर	322.10	146.63	395.09	160.16	190.31	187.22
5	बागेश्वर	7.70	9.02	8.26	200.00	197.14	194.28
6	चम्पावत	2.47	16.61	15.97	163.10	171.16	179.30
	समस्त जनपद	69.30	83.64	191.13	201.65	179.66	180.95

## तालिका-3 क्रमशः

3/4

क्र० सं०	जनपद का नाम	शुद्ध सिंचित क्षेत्रफल का शुद्ध बोये गये क्षेत्रफल से प्रतिशत			राजकीय नहरों द्वारा शुद्ध सिंचित क्षेत्रफल का कुल शुद्ध सिंचित क्षेत्रफल से प्रतिशत		
		2000-01	2016-17	2017-18	2000-01	2016-17	2017-18
1	2	21	22	23	24	25	26
1	पिथौरागढ़	10.49	9.86	8.03	37.95	2.76	0.89
2	अल्मोडा	6.38	7.37	6.98	52.20	33.36	37.60
3	नैनीताल	61.49	59.47	58.55	82.86	57.35	60.10
4	उधमसिंह नगर	97.26	97.14	99.40	20.78	9.68	9.77
5	बागेश्वर	17.04	23.00	26.35	35.62	60.74	86.16
6	चम्पावत	7.93	9.34	9.58	34.96	9.99	10.82
	समस्त जनपद	47.96	51.78	53.16	32.05	19.18	20.33

## तालिका-3 क्रमशः

3/5

क्र० सं०	जनपद का नाम	कुल नलकूपों द्वारा शुद्ध सिंचित क्षेत्रफल का कुल शुद्ध सिंचित क्षेत्रफल			प्रति सौ आबाद ग्रामों पर बायो गैस संयंत्रों की संख्या		
		2000-01	2016-17	2017-18	2000-01	2017-18	2018-19
1	2	27	28	29	30	31	32
1	पिथौरागढ़	0	0	0.00	19.81	40.47	41.73
2	अल्मोडा	0	0	0.00	7.36	42.53	43.62
3	नैनीताल	15.26	40.14	39.90	402.25	472.29	496.94
4	उधमसिंहनगर	64.38	73.91	57.47	221.34	455.96	506.94
5	बागेश्वर	0.00	0.00	0.00	13.29	32.74	34.22
6	चम्पावत	47.15	81.90	73.24	19.05	41.30	42.41
	समस्त जनपद	53.37	62.43	50.35	115.55	106.15	152.12

## तालिका-3 क्रमशः

3/6

क्र० सं०	जनपद का नाम	विद्युतीकृत ग्रामों का कुल आबाद ग्रामों से प्रतिशत		
		2000-01	2017-18	2018-19
1	2	33	34	35
1	पिथौरागढ़	74.15	100.00	100
2	अल्मोडा	84.30	100.00	100
3	नैनीताल	95.48	100	100
4	उधमसिंह नगर	100.00	100	100
5	बागेश्वर	75.70	100.00	100
6	चम्पावत	64.82	99	100
	समस्त जनपद	81.97	99.93	100

## तालिका-3 क्रमशः

3/7

क्र० सं०	जनपद का नाम	प्रति लाख जनसंख्या पर कुल पक्की सड़कों की लम्बाई (कि०मी०)			प्रति हजार वर्ग कि०मी० पर कुल पक्की सड़कों की लम्बाई (कि०मी०)		
		2000-01	2017-18	2018-19	2000-01	2017-18	2018-19
1	2	36	37	38	39	40	41
1	पिथौरागढ़	176.21	555.17	565.86	95.46	319.54	319.68
2	अल्मोडा	308.89	676.29	705.97	757.54	1593.61	1663.61
3	नैनीताल	761.64	795.46	860.29	2455.56	2920.74	2926.70
4	उधमसिंह नगर	317.94	345.26	400.54	1002.11	2265.91	2514.69
5	बागेश्वर	193.44	276.38	423.38	292.72	430.39	619.75
6	चम्पावत	387.48	655.08	760.57	573.64	1257.12	1459.55
	समस्त जनपद	294.10	529.07	589.81	888.67	1042.03	1102.31

## तालिका-3 क्रमशः

3/8

क्र० सं०	जनपद का नाम	प्रति लाख जनसंख्या पर लो०नि०वि० द्वारा संघृत पक्की सड़कों की लम्बाई (कि०मी०)			प्रति हजार वर्ग कि०मी० पर लो०नि०वि० द्वारा संघृत पक्की सड़कों की लम्बाई (कि०मी०)		
		2000-01	2017-18	2018-19	2000-01	2017-18	2018-19
1	2	42	43	44	45	46	47
1	पिथौरागढ़	128.41	484.02	493.34	69.51	278.59	278.71
2	अल्मोडा	282.40	652.09	681.78	692.54	1536.59	1606.60
3	नैनीताल	404.65	588.79	634.11	1304.63	2161.88	2157.22
4	उधमसिंह नगर	228.56	218.25	251.73	720.40	1432.38	1580.43
5	बागेश्वर	177.98	275.89	423.38	269.33	429.63	619.75
6	चम्पावत	278.77	471.32	576.81	412.71	904.47	1106.90
	समस्त जनपद	253.62	422.11	474.00	620.00	831.35	885.86

## तालिका-3 क्रमशः

3/9

क्र० सं०	जनपद का नाम	प्रति लाख जनसंख्या पर एलोपैथिक चिकित्सालय / औषधालय एवं प्राथमिक स्वास्थ्य केन्द्रों तथा सामुदायिक स्वास्थ्य केन्द्रों की संख्या			प्रति लाख जनसंख्या पर एलोपैथिक चिकित्सालय/औषधालय एवं प्राथमिक स्वास्थ्य केन्द्रों में उपलब्ध शैयाओं की संख्या		
		2000-01	2017-18	2018-19	2000-01	2017-18	2018-19
1	2	48	49	50	51	52	53
1	पिथौरागढ़	14.71	14.53	14.30	57.77	96.20	84.78
2	अल्मोडा	12.47	13.57	13.57	58.37	67.30	56.99
3	नैनीताल	15.22	10.51	11.61	213.10	152.79	168.78
4	उधमसिंह नगर	6.71	3.12	3.70	43.60	14.44	16.10
5	बागेश्वर	10.45	12.63	13.49	41.78	44.81	55.71
6	चम्पावत	10.32	7.53	8.00	41.30	32.01	32.01
	समस्त जनपद	11.75	9.01	9.62	76.68	62.75	63.44

## तालिका-3 क्रमशः

3/10

क्र० सं०	जनपद का नाम	प्रति लाख जनसंख्या पर प्राथमिक स्वास्थ्य केन्द्रों की संख्या			प्रति लाख जनसंख्या पर जू०बेसिक स्कूलों की संख्या		
		2000-01	2017-18	2018-19	2000-01	2017-18	2018-19
1	2	54	55	56	57	58	59
1	पिथौरागढ़	4.99	4.26	4.09	303.31	324.43	283.95
2	अल्मोडा	4.80	4.34	4.88	250.56	261.79	250.93
3	नैनीताल	4.31	2.83	3.13	269.39	223.52	222.35
4	उधमसिंह नगर	4.70	2.34	2.83	119.23	119.26	107.67
5	बागेश्वर	4.18	6.11	6.53	254.86	262.78	268.53
6	चम्पावत	1.05	0.94	0.94	268.50	269.69	247.10
	समस्त जनपद	4.29	3.28	3.63	249.77	214.66	204.32

## तालिका-3 क्रमशः

3/11

क्र० सं०	जनपद का नाम	प्रति लाख जनसंख्या पर सीनियर बेसिक स्कूलों की संख्या			प्रति लाख जनसंख्या पर हायर सेकेन्डरी स्कूलों की संख्या		
		2000-01	2017-18	2018-19	2000-01	2017-18	2018-19
1	2	60	61	62	63	64	65
1	पिथौरागढ़	49.47	74.91	75.07	29.67	58.62	61.28
2	अल्मोडा	38.08	55.18	55.18	30.43	59.89	59.88
3	नैनीताल	78.69	45.07	50.68	26.71	43.65	59.83
4	उधमसिंह नगर	28.11	39.62	65.58	8.55	19.62	34.26
5	बागेश्वर	40.46	64.37	66.59	27.87	45.63	47.44
6	चम्पावत	55.87	65.89	62.13	23.08	60.72	53.66
	समस्त जनपद	48.63	52.27	62.24	24.02	41.75	50.00

## तालिका-3 क्रमशः

3/12

क्र० सं०	जनपद का नाम	प्रति व्यवसायिक बैंक शाखा पर जनसंख्या		
		2000-01	2017-18	2018-19
1	2	66	67	68
1	पिथौरागढ़	7774	5322	5153
2	अल्मोडा	7883	5118	5583
3	नैनीताल	8493	4540	3929
4	उधमसिंह नगर	28397	7943	7019
5	बागेश्वर	9175	8182	7923
6	चम्पावत	20582	8172	8172
	समस्त जनपद	95765	6141	5798

I-सामान्य सूचनायें  
तालिका 4

मण्डल में जनपदवार कुछ सामान्य सूचनायें

जनपद	तहसील संख्या	विकास खण्ड संख्या	ग्राम विकास अधिकारी क्षेत्र संख्या	सिनेमाघर संख्या	पुलिस स्टेशन (थाना) संख्या	सस्ते गल्ले की दुकानों की संख्या
1	2	3	4	5	6	7
2016-17	51	41	3486	16	71	3809
2017-18	52	41	3486	18	71	3793
2018-19	52	41	3413	16	71	3814
जनपदवार 2018-19						
पिथौरागढ़	12	8	684	0	16	772
अल्मोडा	12	11	1164	2	10	930
नैनीताल	9	8	479	8	14	661
उधमसिंह नगर	8	7	366	6	17	673
बागेश्वर	6	3	407	0	6	437
चम्पावत	5	4	313	0	8	341
योग मण्डल	52	41	3413	16	71	3814

तालिका 5

मण्डल में जनगणना 2011 एवं उसके बाद आबाद ग्रामों का जनपदवार विवरण

जनपद	जनगणना 2011 के अनुसार ग्रामों की संख्या			31-3-2019 की स्थिति के अनुसार ग्रामों की संख्या			2011 की जनगणना के बाद नगर क्षेत्र में स्थानान्तरित ग्रामों की संख्या एवं उनके नाम	अभ्युक्ति
	आबाद	गैर आबाद	कुल	आबाद	गैर आबाद	कुल		
1	2	3	4	5	6	7	8	9
पिथौरागढ़	1572	103	1675	1548	103	1651	24	
अल्मोडा	2184	105	2289	2174	105	2279	10	
नैनीताल	1097	44	1141	1059	44	1103	38	
उधमसिंह नगर	673	15	688	638	15	653	35	
बागेश्वर	874	73	947	850	73	923	24	
चम्पावत	662	55	717	650	55	705	12	
योग मण्डल	7062	395	7457	6919	395	7314	143	

## II-क्षेत्रफल एवं जनसंख्या

## तालिका 6

मण्डल की ग्रामीण जनसंख्या की प्रति 10 वर्ष की जनसंख्या वृद्धि

जनगणना-1991

वर्ष/जनपद	ग्रामीण जनसंख्या			गत दशक में प्रतिशत वृद्धि
	कुल	पुरुष	स्त्री	
1	2	3	4	5
पिथौरागढ़	380950	189216	191734	11.25
अल्मोडा	562718	263280	299438	8.41
नैनीताल	391740	205788	185952	25.9
उधमसिंह नगर	622276	332858	289418	22.29
बागेश्वर	220392	106794	113598	14.53
चम्पावत	166539	84593	81946	23.8
योग मण्डल	2344615	1182529	1162086	16.60

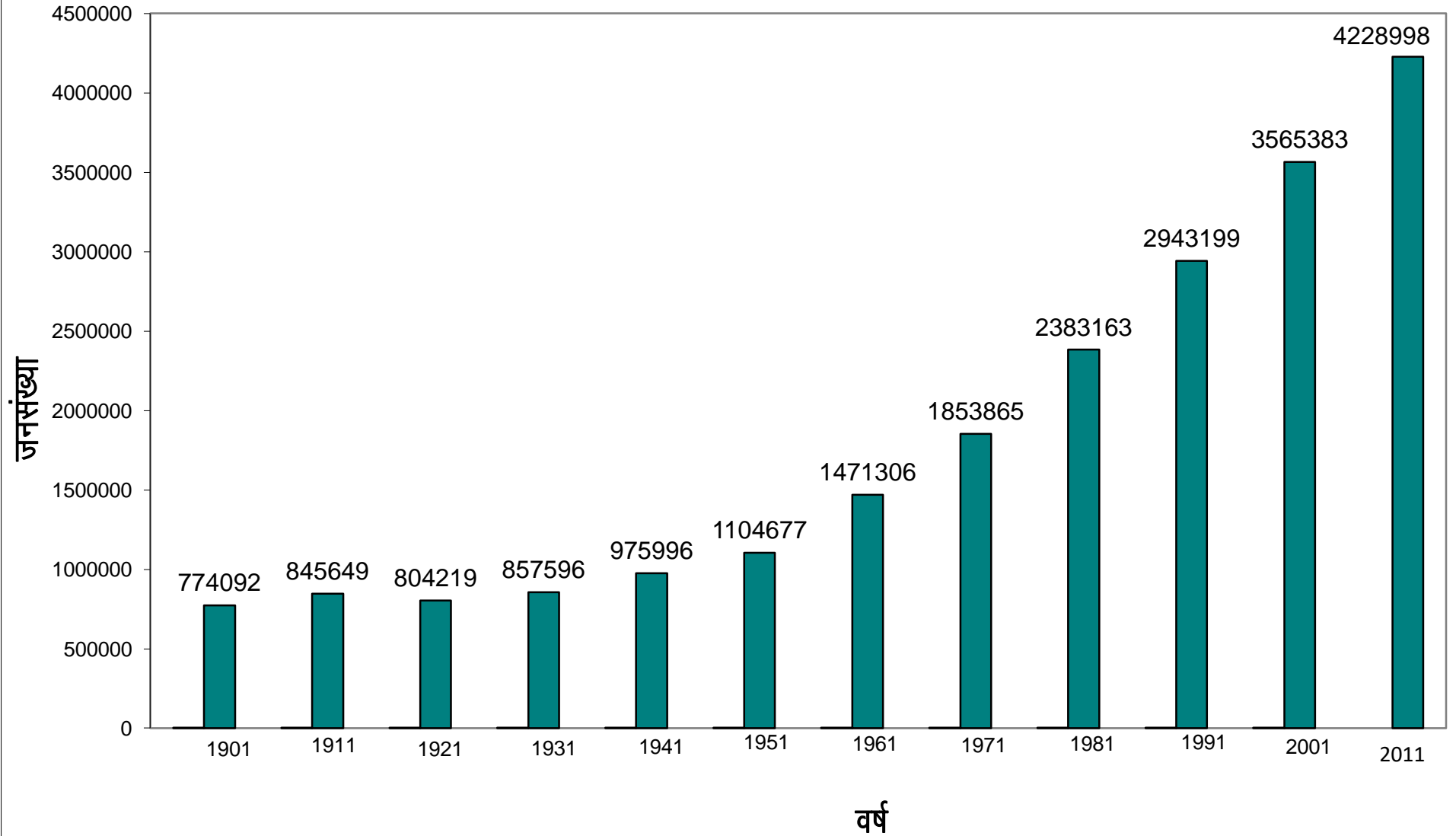
जनगणना-2001

वर्ष/जनपद	ग्रामीण जनसंख्या			गत दशक में प्रतिशत वृद्धि
	कुल	पुरुष	स्त्री	
1	2	3	4	5
पिथौरागढ़	402456	194810	207646	5.65
अल्मोडा	578361	264264	314097	2.78
नैनीताल	493859	256956	236903	26.07
उधमसिंह नगर	832600	434654	397946	33.80
बागेश्वर	239360	113063	126297	8.61
चम्पावत	190764	92816	97948	14.55
योग मण्डल	2737400	1356563	1380837	16.75

जनगणना-2011

वर्ष/जनपद	ग्रामीण जनसंख्या			गत दशक में प्रतिशत वृद्धि
	कुल	पुरुष	स्त्री	
1	2	3	4	5
पिथौरागढ़	391923	191950	199973	-2.62
अल्मोडा	553562	253972	299590	-4.29
नैनीताल	535352	274620	260732	8.40
उधमसिंह नगर	945378	489253	456125	13.55
बागेश्वर	229925	109030	120895	-3.94
चम्पावत	213124	106278	106846	11.72
योग मण्डल	2869264	1425103	1444161	4.82

## मण्डल की जनसंख्या में जनगणना के अनुसार 1901 से प्रतिदशक जनसंख्या वृद्धि



## तालिका 7

मण्डल में जनपदवार क्षेत्रफल, जनसंख्या, अनु0जाति एवं जनजाति की संख्या तथा आवासीय मकान

वर्ष/जनपद	क्षेत्रफल वर्ग (कि0मी0)	आवासीय मकानों की संख्या	परिवारों की संख्या	कुल जनसंख्या			0 से 6 वर्ष की आयु के बच्चों की संख्या		
				कुल	पुरुष	स्त्री	कुल	बालक	बालिका
1	2	3	4	5	6	7	8	9	10
1991	21034	532576	553329	2943199	1509995	1433204	--	--	--
2001	21034	942705	675606	3565383	1800795	1764588	--	--	--
2011	21034	1268174	867270	4228998	2138287	2090711	569397	300994	268403
जनपदवार 2011									
पिथौरागढ़	7090	184039	114730	483439	239306	244133	63293	34853	28440
अल्मोडा	3139	242570	140577	622506	291081	331425	80082	41672	38410
नैनीताल	4251	274724	191383	954605	493666	460939	124272	65337	58935
उधमसिंह नगर	2542	392569	308581	1648902	858783	790119	229162	120687	108475
बागेश्वर	2246	88958	58046	259898	124326	135572	35560	18679	16881
चम्पावत	1766	85314	53953	259648	131125	128523	37028	19766	17262
योग मण्डल	21034	1268174	867270	4228998	2138287	2090711	569397	300994	268403

## तालिका -7 क्रमशः

7/2

वर्ष/ जनपद	अनुसूचित जाति की जनसंख्या			अनुसूचित जनजाति की जनसंख्या		
	कुल	पुरुष	स्त्री	कुल	पुरुष	स्त्री
1	8	9	10	11	12	13
1991	543383	280915	262468	111072	56899	54173
2001	660467	336700	323767	138021	69676	68345
2011	820287	415826	404461	154669	77498	77171
जनपदवार 2011						
पिथौरागढ़	120378	60111	60267	19535	9558	9977
अल्मोडा	150995	72695	78300	1281	633	648
नैनीताल	191206	98824	92382	7495	3801	3694
उधमसिंह नगर	238264	124385	113879	123037	61758	61279
बागेश्वर	72061	35623	36438	1982	971	1011
चम्पावत	47383	24188	23195	1339	777	562
योग मण्डल	820287	415826	404461	154669	77498	77171

28  
तालिका 8

मण्डल में जनपदवार जनसंख्या का आर्थिक वर्गीकरण

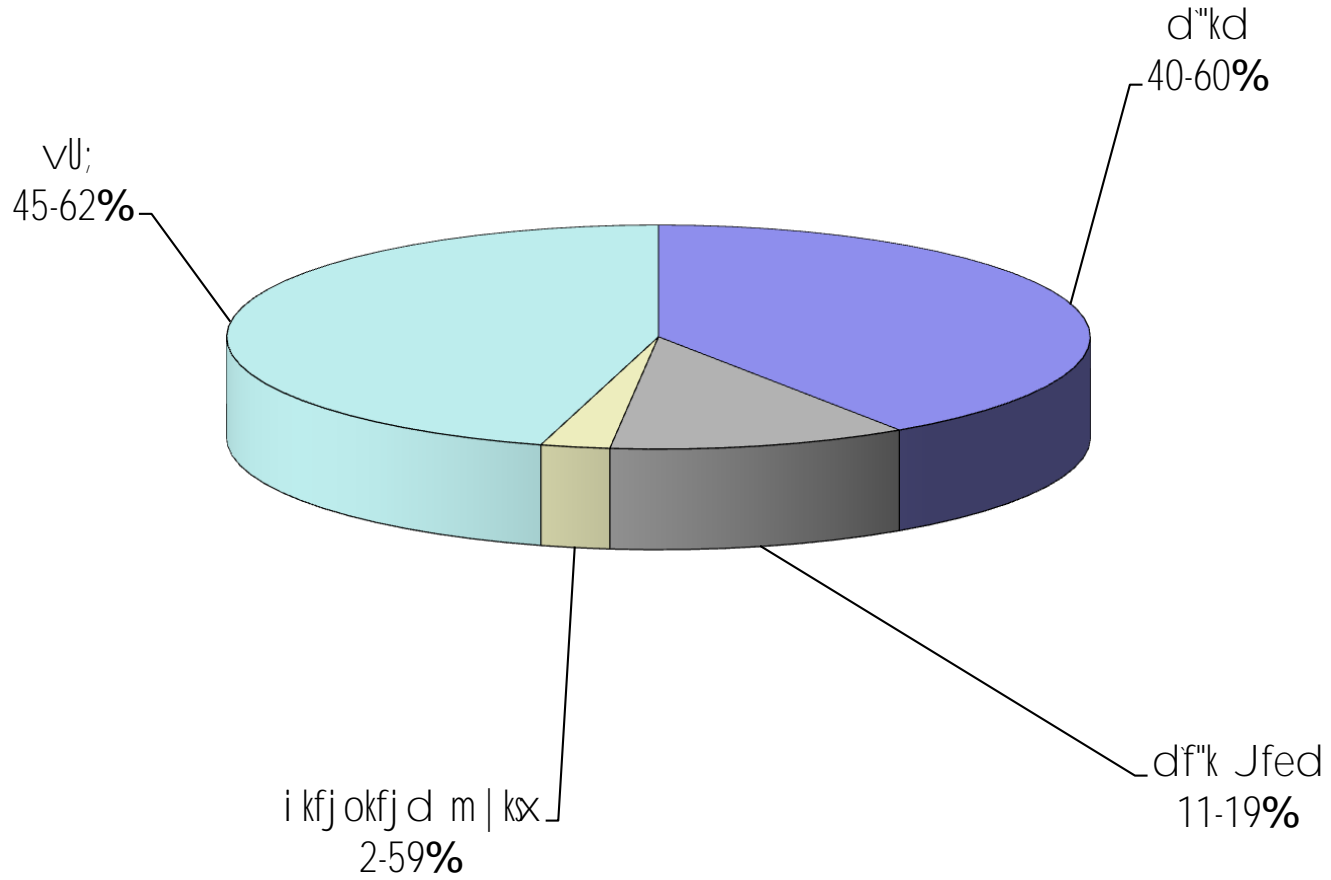
वर्ष/जनपद	मुख्य कर्मकर					सीमान्त कर्मकर	कुल कर्मकर
	कृषक	कृषि श्रमिक	पारिवारिक उद्योग	अन्य	कुल		
1	2	3	4	5	6	7	8
1991	633174	97016	10872	326135	1067197	195697	1262894
2001	504170	72177	19727	395551	991625	379421	1371046
2011	501243	138163	31957	563165	1234528	471016	1705544
जनपदवार 2011							
पिथौरागढ़	87189	2204	3299	52789	145481	71009	216490
अल्मोडा	132129	4025	2723	62201	201078	97133	298211
नैनीताल	101221	19618	6873	168712	296424	79757	376181
उधमसिंह नगर	94677	107603	16503	231979	450762	140696	591458
बागेश्वर	54056	2733	1648	19648	78085	45553	123638
चम्पावत	31971	1980	911	27836	62698	36868	99566
योग मण्डल	501243	138163	31957	563165	1234528	471016	1705544

तालिका 9

मण्डल में जनगणना के अनुसार प्रतिदशक आबाद ग्रामों की संख्या, जनसंख्या तथा प्रतिदशक प्रतिशत अन्तर (1901-2011)

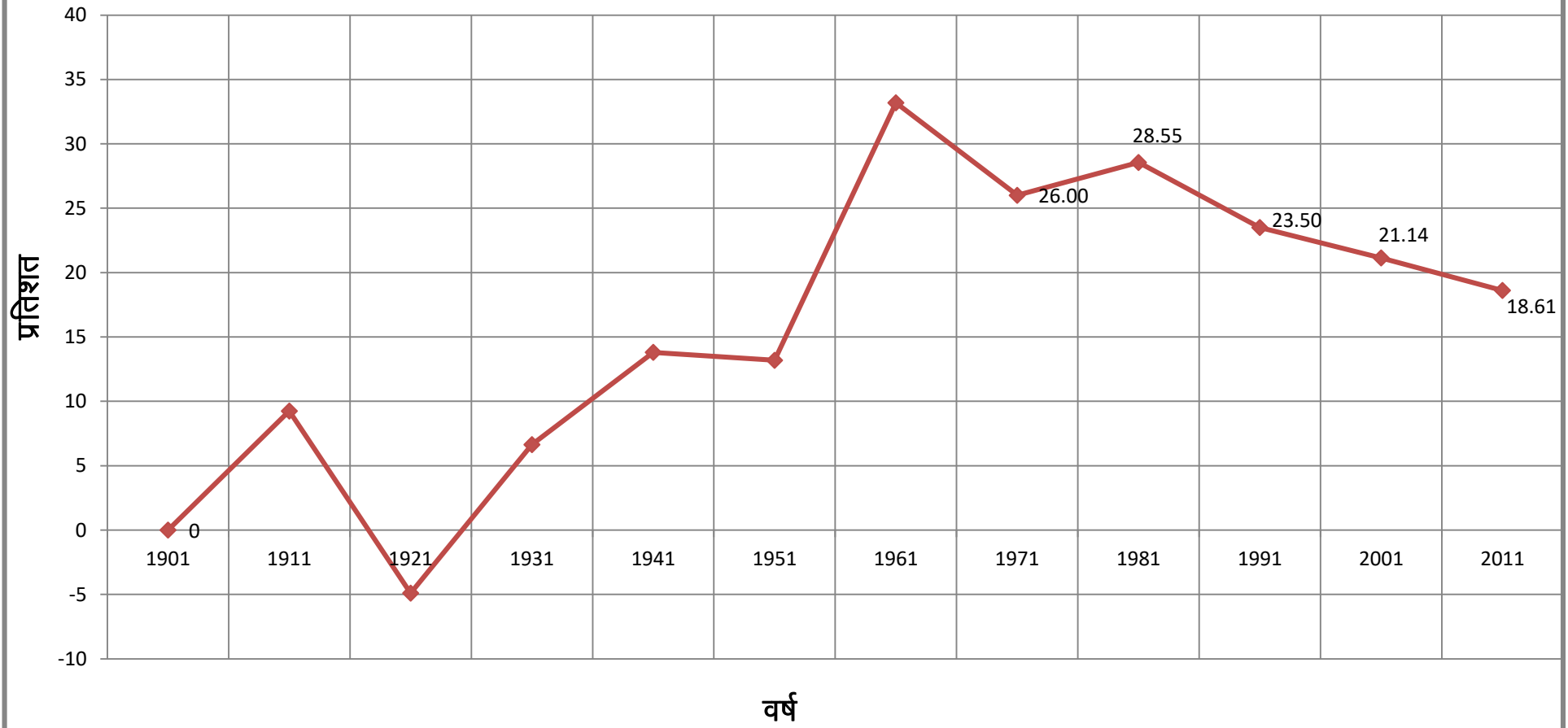
जनगणना वर्ष	आबाद ग्रामों की संख्या	जनसंख्या			प्रति दशक प्रतिशत अन्तर		
		कुल	ग्रामीण	नगरीय	कुल	ग्रामीण	नगरीय
1	2	3	4	5	6	7	
1901	6441	774092	723184	50908	--	--	--
1911	6867	845649	788125	57524	9.24	8.98	13.00
1921	6427	804219	747452	56767	-4.90	-5.16	-1.32
1931	6508	857596	796672	60924	6.64	6.59	7.32
1941	6301	975996	891787	84209	13.81	11.94	38.22
1951	6923	1104678	1007141	97537	13.18	12.94	15.83
1961	6364	1471306	1331884	139422	33.19	32.24	42.94
1971	6280	1853865	1627932	225933	26.00	22.23	62.05
1981	6999	2383163	1996105	387058	28.55	22.62	71.32
1991	7009	2943199	2344615	598584	23.50	17.46	54.65
2001	7063	3565383	2737400	827983	21.14	16.75	38.32
2011	6919	4228998	2869264	1359734	18.61	4.82	64.22

eq[; dełdjka eš fofHkUu dełdjka dk i fr'kr o"kl 2011



- d''kd
- df''k Jfed
- i kfj okfj d m | ksx
- vl;

### मण्डल की जनसंख्या में प्रति दशक प्रतिशत अन्तर



## तालिका 10

मण्डल में मातृभाषा के अनुसार जनसंख्या (जनगणना -2011)

भाषायें	कुल	कुल जनसंख्या का प्रतिशत
1	2	3
1-हिन्दी	3637838	86.02
2-उर्दू	172790	4.09
3-पंजाबी	187370	4.43
4-बंगाली	135300	3.20
5-अन्य	95700	2.26
योग	4228998	100.00

## तालिका 11

मण्डल में प्रमुख धर्मानुसार जनसंख्या (जनगणना -2011)

प्रमुख धार्मिक सम्प्रदाय	जनसंख्या			कुल जनसंख्या में प्रतिशत
	कुल	ग्रामीण	नगरीय	
1	2	3	4	5
1-हिन्दू	3507596	2705234	802362	82.94
2-मुस्लिम	516909	212495	304414	12.22
3-इसाई	15718	8261	7457	0.37
4-सिक्ख	181085	160079	21006	4.28
5-बौद्ध	1587	953	634	0.04
6-जैन	1173	357	816	0.03
7-अन्य	398	300	98	0.01
8-धर्म नहीं बताया	4532	3484	1048	0.11
योग	4228998	3091163	1137835	100.00

## तालिका 12

मण्डल में आयु वर्गानुसार जनसंख्या (जनगणना -2011)

आयु वर्ग	कुल		ग्रामीण		नगरीय	
	पुरुष	स्त्रियां	पुरुष	स्त्रियां	पुरुष	स्त्रियां
1	2	3	4	5	6	7
सभी आयु	2138287	2090711	1540473	1550690	597814	540021
00-09	440286	394483	327046	295482	113240	99001
10-14	255357	233012	188361	175465	66996	57547
15-19	248730	228866	177637	167906	71093	60960
20-24	198568	201854	134904	144477	63664	57377
25-29	161224	172275	110060	122552	51164	49723
30-34	142123	148340	98351	106013	43772	42327
35-39	137014	142157	95363	101968	41651	40189
40-44	119325	119263	83732	86773	35593	32490
45-49	103762	102759	72657	75056	31105	27703
50-54	84741	82521	60329	62168	24412	20353
55-59	63279	70704	45882	55033	17397	15671
60-64	68745	70515	54021	56747	14724	13768
65-69	44026	46080	34769	37350	9257	8730
70-74	32531	33867	26359	27853	6172	6014
75-79	16026	17843	13050	14761	2976	3082
>=80	19603	23891	15765	19296	3838	4595
आयु नहीं बताई	2947	2281	2187	1790	760	491

नोट :-सभी आयु वर्ग में आयु नहीं बताई गई के आंकड़े भी सम्मिलित है।

## तालिका 13

मण्डल में आयु वर्गानुसार एवं वैवाहिक स्थिति के अनुसार स्त्री/पुरुष की संख्या (जनगणना -2011)

आयु वर्ग	अविवाहित		शादीशुदा		विधवा/विधुर		तलाकशुदा/सम्बन्ध विच्छेद	
	स्त्री	पुरुष	स्त्री	पुरुष	स्त्री	पुरुष	स्त्री	पुरुष
1	2	3	4	5	6	7	8	9
सभी आयु	936337	1188401	976129	905282	171147	41030	7098	3574
00-09	394483	440286	0	0	0	0	0	0
10-14	229291	253345	3363	1796	195	77	163	139
15-19	203172	243296	25132	5155	358	135	204	144
20-24	77706	156051	122669	42058	843	223	636	236
25-29	16807	58008	152624	102299	2065	536	779	381
30-34	4538	15929	139097	124874	3765	864	940	456
35-39	1975	5457	132521	129753	6711	1275	950	529
40-44	1147	3032	107384	114049	9886	1792	846	452
45-49	766	1890	88473	99141	12868	2361	652	370
50-54	596	1358	65487	80119	15847	3007	591	257
55-59	452	959	53912	58718	15965	3419	375	183
60-64	1174	1892	40602	60694	28303	5972	436	187
65-69	1427	2086	22466	36421	21987	5421	200	98
70-74	579	1040	11233	25680	21898	5743	157	68
75-79	175	312	5367	11872	12231	3809	70	33
>= 80	893	1448	4869	11759	18039	6361	90	35
आयु नहीं बताई	1156	2012	930	894	186	35	9	6

नोट :-सभी आयु वर्ग में आयु नहीं बताई गई के आँकड़े भी सम्मिलित है।

## तालिका 14

मण्डल में आयु वर्गानुसार एवं शैक्षिक स्तरवार स्त्री/पुरुष की संख्या (जनगणना -2011)

आयु वर्ग	निरक्षर		साक्षर (बिना शैक्षिक स्तर)		प्राइमरी स्तर तक		मिडिल	
	पुरुष	स्त्री	पुरुष	स्त्री	पुरुष	स्त्री	पुरुष	स्त्री
1	2	3	4	5	6	7	8	9
सभी आयु	533195	822208	26693	24993	583186	550464	357631	268513
00-06	300994	268403	0	0	0	0	0	0
07-09	16185	16027	1225	861	121280	108703	0	0
10-14	12315	13552	1439	1167	193059	173710	48109	44257
15-19	12749	17197	2051	1887	41789	38733	80105	68837
20-24	14008	26590	3002	2835	28346	30839	42423	42114
25-29	15405	35967	3017	3091	22884	30415	38000	33582
30-34	16784	43668	2732	2693	20953	30156	31691	23271
35-59	88436	250095	9023	9151	99648	113936	93144	50107
>=60	55653	149865	3655	3087	54636	23432	23815	6116
आयु नहीं बताई	666	844	549	221	591	540	344	229

तालिका-14 क्रमशः

14/2

आयु वर्ग	हाई/हायर सेकेण्डरी स्कूल		गैर तकनीकी डिप्लोमा प्रमाणपत्र		तकनीकी डिप्लोमा का प्रमाणपत्र		स्नातक या अधिक		अवर्गीकृत	
	पुरुष	स्त्री	पुरुष	स्त्री	पुरुष	स्त्री	पुरुष	स्त्री	पुरुष	स्त्री
1	10	11	12	13	14	15	16	17	18	19
सभी आयु	438389	278832	808	481	9053	1956	185573	139983	3759	3281
00-06	0	0	0	0	0	0	0	0	0	0
07-09	0	0	0	0	0	0	0	0	602	489
10-14	0	0	0	0	0	0	0	0	435	326
15-19	110484	101371	51	52	1158	491	0	0	343	298
20-24	73064	58635	172	145	2694	810	34514	39568	345	318
25-29	46756	34542	103	77	1131	208	33659	34152	269	241
30-34	40936	25679	57	48	701	104	28014	22502	255	219
35-59	136544	52718	327	135	2816	280	77166	40025	1017	957
>=60	30084	5635	97	23	543	59	11984	3567	464	412
आयु नहीं बताई	521	252	1	1	10	4	236	169	29	21

नोट :-सभी आयु वर्ग में आयु नहीं बताई गई के आँकड़े भी सम्मिलित है।

## तालिका 15

मण्डल में जनपदवार साक्षर व्यक्ति तथा साक्षरता का प्रतिशत

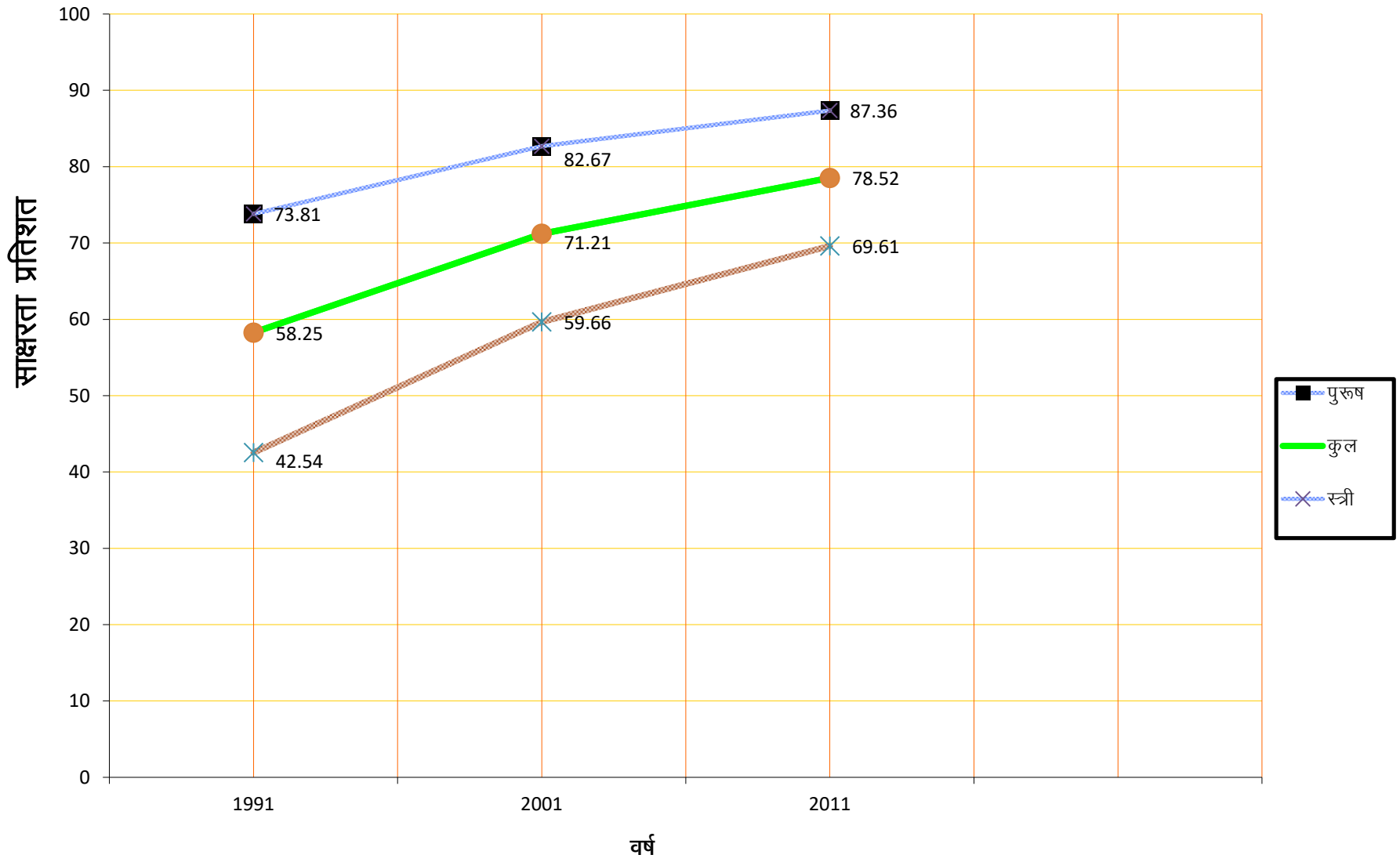
वर्ष/जनपद	साक्षर व्यक्ति			साक्षरता का प्रतिशत		
	पुरुष	स्त्री	कुल	पुरुष	स्त्री	कुल
1	2	3	4	5	6	7
1991	527862	301152	829014	73.81	42.54	58.25
2001	1248595	886714	2135309	82.67	59.66	71.21
2011	1605092	1268503	2873595	87.36	69.61	78.52
जनपदवार 2011						
पिथौरागढ़	189623	155927	345550	92.75	72.29	82.25
अल्मोडा	231604	204893	436497	92.86	69.93	80.47
नैनीताल	385779	310721	696500	90.07	77.29	83.88
उधमसिंह नगर	598525	439314	1037839	81.09	64.45	73.10
बागेश्वर	97546	81937	179483	92.33	69.03	80.01
चम्पावत	102015	75711	177726	91.61	68.05	79.83
योग मण्डल	1605092	1268503	2873595	87.36	69.61	78.52

## तालिका 16

मण्डल में कुल जनसंख्या के अनुसार वर्गीकृत ग्राम

वर्ष/जनपद	200 से कम	200-499	500-999	1000-1499	1500-1999	2000-4999	5000 या अधिक	योग
1	2	3	4	5	6	7	8	9
1991	2594	1608	472	104	30	20	2	4830
2001	3461	2188	876	263	118	140	17	7063
2011	3363	2079	862	273	125	187	30	6919
जनपदवार 2011								
पिथौरागढ़	922	448	133	30	8	6	1	1548
अल्मोडा	1180	716	233	36	6	3	0	2174
नैनीताल	383	380	179	63	27	25	2	1059
उधमसिंह नगर	68	91	125	111	75	141	27	638
बागेश्वर	463	269	94	16	4	4	0	850
चम्पावत	347	175	98	17	5	8	0	650
योग मण्डल	3363	2079	862	273	125	187	30	6919

### जनगणना के अनुसार मण्डल में साक्षर व्यक्तियों का प्रतिशत



## I-कृषि

## तालिका 17

मण्डल में जनपदवार भूमि उपयोग (हेक्टेयर में)

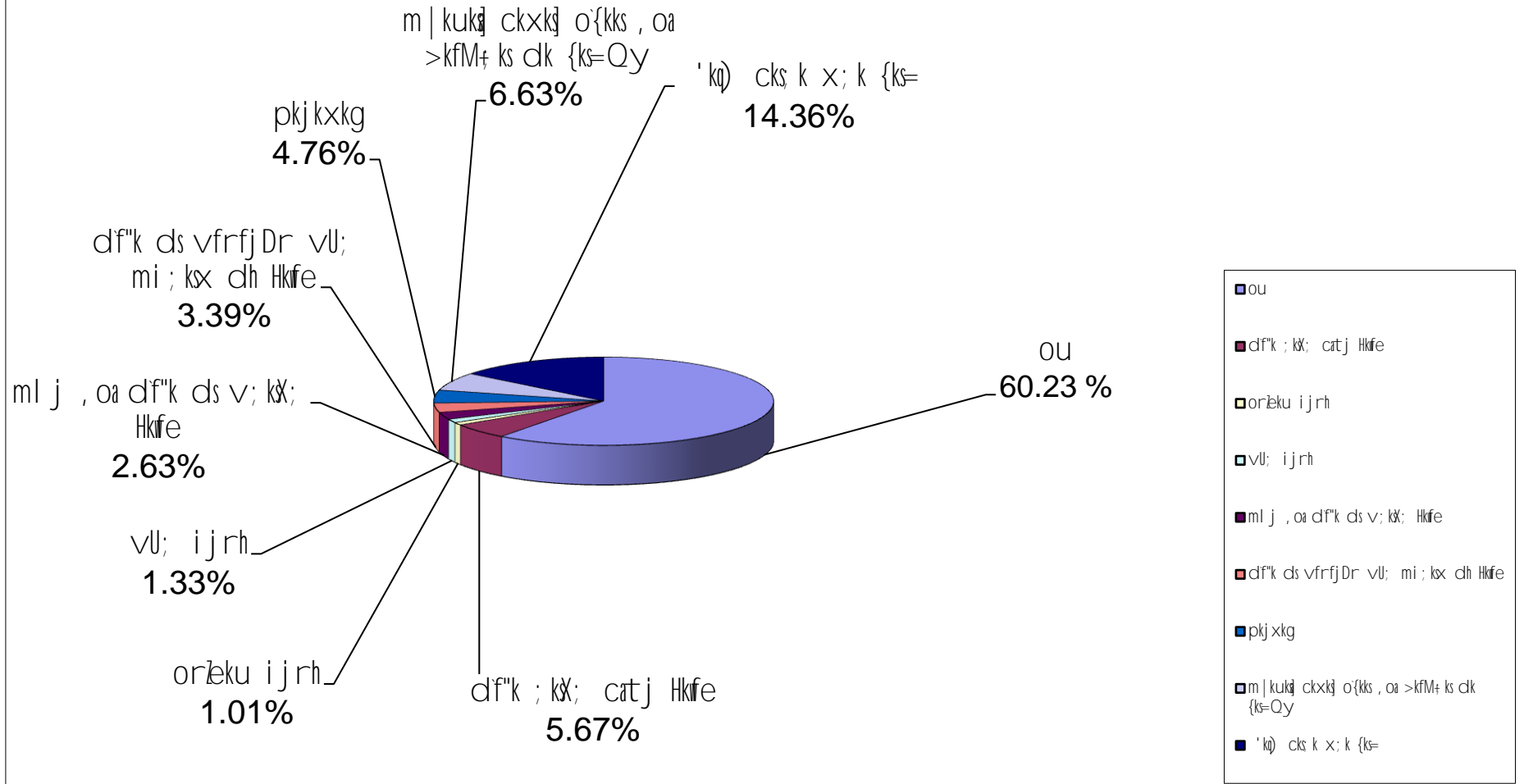
वर्ष/ जनपद	कुल प्रतिवेदित क्षेत्र	वन	कृषि योग्य बंजर भूमि	वर्तमान परती	अन्य परती	बंजर एवं अकृषि भूमि	कृषि के अतिरिक्त अन्य उपयोग की भूमि	चारागाह	उद्यानों, बागों, वृक्षों एवं झाड़ियों का क्षेत्रफल
1	2	3	4	5	6	7	8	9	10
2015-16	2342614	1410905	129358	19692	31805	60995	76240	113638	155471
2016-17	2342614	1410905	129463	20938	31981	60983	76981	113639	155051
2017-18	2342614	1410905	132769	23587	31142	61567	79368	111618	155365
जनपदवार 2017-18									
पिथौरागढ़	746734	540150	36525	4062	5916	21241	11503	45142	41786
अल्मोडा	464942	236184	41232	3233	6573	24428	12642	27652	39593
नैनीताल	408005	298236	25318	4167	2819	776	11054	248	21923
उधमसिंह नगर	281806	93837	2687	6316	4776	1045	34678	105	640
बागेश्वर	207902	110160	11287	54	840	6702	4882	20738	28834
चम्पावत	233225	132338	15720	5755	10218	7375	4609	17733	22589
योग मण्डल	2342614	1410905	132769	23587	31142	61567	79368	111618	155365

## तालिका -17 क्रमशः

17/2

वर्ष/ जनपद	शुद्ध बोया गया क्षेत्र	एकबार से अधिक बोया गया क्षेत्र	सकल बोया गया क्षेत्रफल				गन्ने के लिए तैयार की गई भूमि	शुद्ध सिंचित क्षेत्रफल	सकल सिंचित क्षेत्रफल
			कुल	रबी	खरीफ	जायद			
1	11	12	13	14	15	16	17	18	19
2015-16	344510	233986	578496	244296	313903	20292	5	178467	317832
2016-17	342673	235629	578302	245700	310916	21684	2	177451	318806
2017-18	336293	236784	573077	244521	307767	20759	30	178764	323479
जनपदवार 2017-18									
पिथौरागढ़	40409	28475	68884	31276	37608	0	0	3245	4806
अल्मोडा	73405	32573	105978	36713	69265	0	0	5123	9974
नैनीताल	43464	25837	69301	31528	34890	2883	0	25446	37000
उधमसिंह नगर	137722	122804	260526	115884	126790	17822	30	136902	256306
बागेश्वर	24405	18194	42599	19726	22873	0	0	6430	12492
चम्पावत	16888	8901	25789	9394	16341	54	0	1618	2901
योग मण्डल	336293	236784	573077	244521	307767	20759	30	178764	323479

# e. My ea Hkife mi ; kfxrk o"kl 2017&18



## Rkkfydk&amp; 18

मण्डल में जनपदवार विभिन्न साधनों द्वारा श्रोतानुसार वास्तविक सिंचित क्षेत्रफल(हेक्टेयर)

वर्ष/जनपद	नहरें	नलकूप		कुएं	तालाब/ टैंक	अन्य	योग
		राजकीय	निजी				
1	2	3	4	5	6	7	8
2015-16	36554	37168	42519	51059	146	11021	178467
2016-17	34032	50868	59921	21714	0	10916	177451
2017-18	36335	41738	48274	44657	0	7760	178764
जनपदवार 2017-18							
पिथौरागढ़	29	0	0	0	0	3216	3245
अल्मोड़ा	1926	0	0	0	0	3197	5123
नैनीताल	15292	9082	1070	0	0	2	25446
उधमसिंहनगर	13373	31471	47204	44657	0	197	136902
बागेश्वर	5540	0	0	0	0	890	6430
चम्पावत	175	1185	0	0	0	258	1618
योग मण्डल	36335	41738	48274	44657	0	7760	178764

## तालिका 19

मण्डल में जनपदवार मुख्य फसलों के अन्तर्गत क्षेत्रफल (हेक्टेयर में)

वर्ष/जनपद	चावल खरीफ		चावल जायद		कुल चावल		गेहूँ	
	कुल	सिंचित	कुल	सिंचित	कुल	सिंचित	कुल	सिंचित
1	2	3	4	5	6	7	8	9
2015-16	172371	128425	13039	13039	185410	141464	202444	131776
2016-17	172901	129174	14691	14691	187592	143865	199709	131104
2017-18	173520	132782	13949	13949	187469	146731	199797	136522
जनपदवार 2017-18								
पिथौरागढ़	21103	2668	0	0	21103	2668	21204	2030
अल्मोड़ा	14389	4756	0	0	14389	4756	28126	4884
नैनीताल	10925	10354	155	155	11080	10509	22088	16910
उधमसिंह नगर	107511	107470	13794	13794	121305	121264	105110	105110
बागेश्वर	14400	6017	0	0	14400	6017	17030	6372
चम्पावत	5192	1517	0	0	5192	1517	6239	1216
योग मण्डल	173520	132782	13949	13949	187469	146731	199797	136522

## तालिका -19 क्रमशः

19/2

वर्ष/जनपद	जौ		ज्वार		बाजरा		मक्का खरीफ	
	कुल	सिंचित	कुल	सिंचित	कुल	सिंचित	कुल	सिंचित
1	10	11	12	13	14	15	16	17
2015-16	8539	93	0	0	2	0	9488	164
2016-17	8773	186	0	0	0	0	9085	72
2017-18	9133	226	0	0	0	0	8323	67
जनपदवार 2017-18								
पिथौरागढ़	3589	36	0	0	0	0	2266	12
अल्मोड़ा	3276	59	0	0	0	0	1874	0
नैनीताल	706	102	0	0	0	0	3384	21
उधमसिंह नगर	7	7	0	0	0	0	30	5
बागेश्वर	767	21	0	0	0	0	288	8
चम्पावत	788	1	0	0	0	0	481	21
योग मण्डल	9133	226	0	0	0	0	8323	67

## तालिका -19 क्रमशः

19/3

वर्ष/जनपद	मक्का जायद		कुल मक्का		महुंवा		सावा खरीफ	
	कुल	सिंचित	कुल	सिंचित	कुल	सिंचित	कुल	सिंचित
1	18	19	20	21	22	23	24	25
2015-16	35	32	9523	196	53359	85	14871	2
2016-17	73	73	9158	145	52582	64	15727	10
2017-18	55	55	8378	122	50743	43	13592	10
जनपदवार 2017-18								
पिथौरागढ़	0	0	2266	12	6698	0	818	0
अल्मोडा	0	0	1874	0	31517	9	11415	0
नैनीताल	1	1	3385	22	1903	28	211	3
उधमसिंह नगर	47	47	77	52	0	0	0	0
बागेश्वर	0	0	288	8	5401	6	338	7
चम्पावत	7	7	488	28	5224	0	810	0
योग मण्डल	55	55	8378	122	50743	43	13592	10

## तालिका -19 क्रमशः

19/4

वर्ष/जनपद	सावा जायद		कुल सावा		कोदों		रामदाना	
	कुल	सिंचित	कुल	सिंचित	कुल	सिंचित	कुल	सिंचित
1	26	27	28	29	30	31	32	33
2015-16	0	0	14871	2	0	0	304	1
2016-17	0	0	15727	10	0	0	358	3
2017-18	0	0	13592	10	0	0	613	0
जनपदवार 2017-18								
पिथौरागढ़	0	0	818	0	0	0	49	0
अल्मोडा	0	0	11415	0	0	0	116	0
नैनीताल	0	0	211	3	0	0	6	0
उधमसिंह नगर	0	0	0	0	0	0	0	0
बागेश्वर	0	0	338	7	0	0	437	0
चम्पावत	0	0	810	0	0	0	5	0
योग मण्डल	0	0	13592	10	0	0	613	0

## तालिका -19 क्रमशः

19/5

वर्ष/जनपद	कुल धान्य		उर्द खरीफ		उर्द जायद		कुल उर्द	
	कुल	सिंचित	कुल	सिंचित	कुल	सिंचित	कुल	सिंचित
1	34	35	36	37	38	39	40	41
2015-16	474452	273617	3298	56	6	3	3304	59
2016-17	473899	275377	3721	106	12	9	3733	115
2017-18	469725	283654	3990	92	7	4	3997	96
जनपदवार 2017-18								
पिथौरागढ़	55727	4746	795	0	0	0	795	0
अल्मोडा	90713	9708	1073	0	0	0	1073	0
नैनीताल	39379	27574	1297	12	0	0	1297	12
उधमसिंह नगर	226499	226433	336	80	7	4	343	84
बागेश्वर	38661	12431	104	0	0	0	104	0
चम्पावत	18746	2762	385	0	0	0	385	0
योग मण्डल	469725	283654	3990	92	7	4	3997	96

## तालिका -19 क्रमशः

19/6

वर्ष/जनपद	मूंग खरीफ		मूंग जायद		कुल मूंग		मसूर	
	कुल	सिंचित	कुल	सिंचित	कुल	सिंचित	कुल	सिंचित
1	42	43	44	45	46	47	48	49
2015-16	3	0	14	13	17	13	7347	172
2016-17	37	3	1	1	38	4	7350	279
2017-18	11	5	3	3	14	8	7531	314
जनपदवार 2017-18								
पिथौरागढ़	0	0	0	0	0	0	3844	17
अल्मोडा	0	0	0	0	0	0	1154	28
नैनीताल	6	0	0	0	6	0	429	220
उधमसिंह नगर	5	5	3	3	8	8	199	37
बागेश्वर	0	0	0	0	0	0	1345	11
चम्पावत	0	0	0	0	0	0	560	1
योग मण्डल	11	5	3	3	14	8	7531	314

## तालिका -19 क्रमशः

19/7

वर्ष/जनपद	चना		मटर		अरहर		मोठ	
	कुल	सिंचित	कुल	सिंचित	कुल	सिंचित	कुल	सिंचित
1	50	51	52	53	54	55	56	57
2015-16	582	474	3169	2473	108	2	15	0
2016-17	637	443	3494	2848	145	0	7	0
2017-18	467	348	3017	2503	127	0	7	1
जनपदवार 2017-18								
पिथौरागढ़	0	0	96	4	0	0	0	0
अल्मोडा	64	0	34	0	97	0	0	0
नैनीताल	380	340	59	24	0	0	7	1
उधमसिंह नगर	11	7	2788	2475	2	0	0	0
बागेश्वर	0	0	1	0	0	0	0	0
चम्पावत	12	1	39	0	28	0	0	0
योग मण्डल	467	348	3017	2503	127	0	7	1

## तालिका -19 क्रमशः

19/8

वर्ष/जनपद	गहत		भट्ट		राजमा		कुल दालें	
	कुल	सिंचित	कुल	सिंचित	कुल	सिंचित	कुल	सिंचित
1	58	59	60	61	62	63	64	65
2015-16	4157	24	5391	9	652	6	24742	3232
2016-17	4209	6	4799	5	611	0	25023	3700
2017-18	4716	32	5287	34	356	0	25519	3336
जनपदवार 2017-18								
पिथौरागढ़	627	0	1624	0	273	0	7259	21
अल्मोडा	1829	0	1811	16	0	0	6062	44
नैनीताल	878	31	375	12	66	0	3497	640
उधमसिंह नगर	0	0	0	0	0	0	3351	2611
बागेश्वर	188	1	815	6	0	0	2453	18
चम्पावत	1194	0	662	0	17	0	2897	2
योग मण्डल	4716	32	5287	34	356	0	25519	3336

## तालिका -19 क्रमशः

19/9

वर्ष/जनपद	कुल खाद्यान्न		लाही/सरसों		तिल शुद्ध		मूंगफली	
	कुल	सिंचित	कुल	सिंचित	कुल	सिंचित	कुल	सिंचित
1	66	67	68	69	70	71	72	73
2015-16	499194	276849	6891	4245	218	1	80	0
2016-17	498922	279077	7553	4659	224	1	81	0
2017-18	495244	286990	6859	3581	231	1	155	0
जनपदवार 2017-18								
पिथौरागढ़	62986	4767	721	0	49	0	2	0
अल्मोडा	96775	9752	1312	3	144	0	1	0
नैनीताल	42876	28214	206	120	15	1	109	0
उधमसिंह नगर	229850	229044	3958	3457	0	0	20	0
बागेश्वर	41114	12449	39	0	9	0	0	0
चम्पावत	21643	2764	623	1	14	0	23	0
योग मण्डल	495244	286990	6859	3581	231	1	155	0

## तालिका -19 क्रमशः

19/10

वर्ष/जनपद	सूरजमुखी		सोयाबीन		कुल तिलहन		गन्ना	
	कुल	सिंचित	कुल	सिंचित	कुल	सिंचित	कुल	सिंचित
1	74	75	76	77	78	79	80	81
2015-16	77	0	9802	79	17068	4325	21045	20905
2016-17	7	0	9605	162	17470	4822	19936	19852
2017-18	0	0	8705	116	15950	3698	17780	17692
जनपदवार 2017-18								
पिथौरागढ़	0	0	1101	0	1873	0	0	0
अल्मोडा	0	0	380	43	1837	46	0	0
नैनीताल	0	0	5780	6	6110	127	3111	3111
उधमसिंह नगर	0	0	339	67	4317	3524	14664	14576
बागेश्वर	0	0	102	0	150	0	0	0
चम्पावत	0	0	1003	0	1663	1	5	5
योग मण्डल	0	0	8705	116	15950	3698	17780	17692

## तालिका -19 क्रमशः

19/11

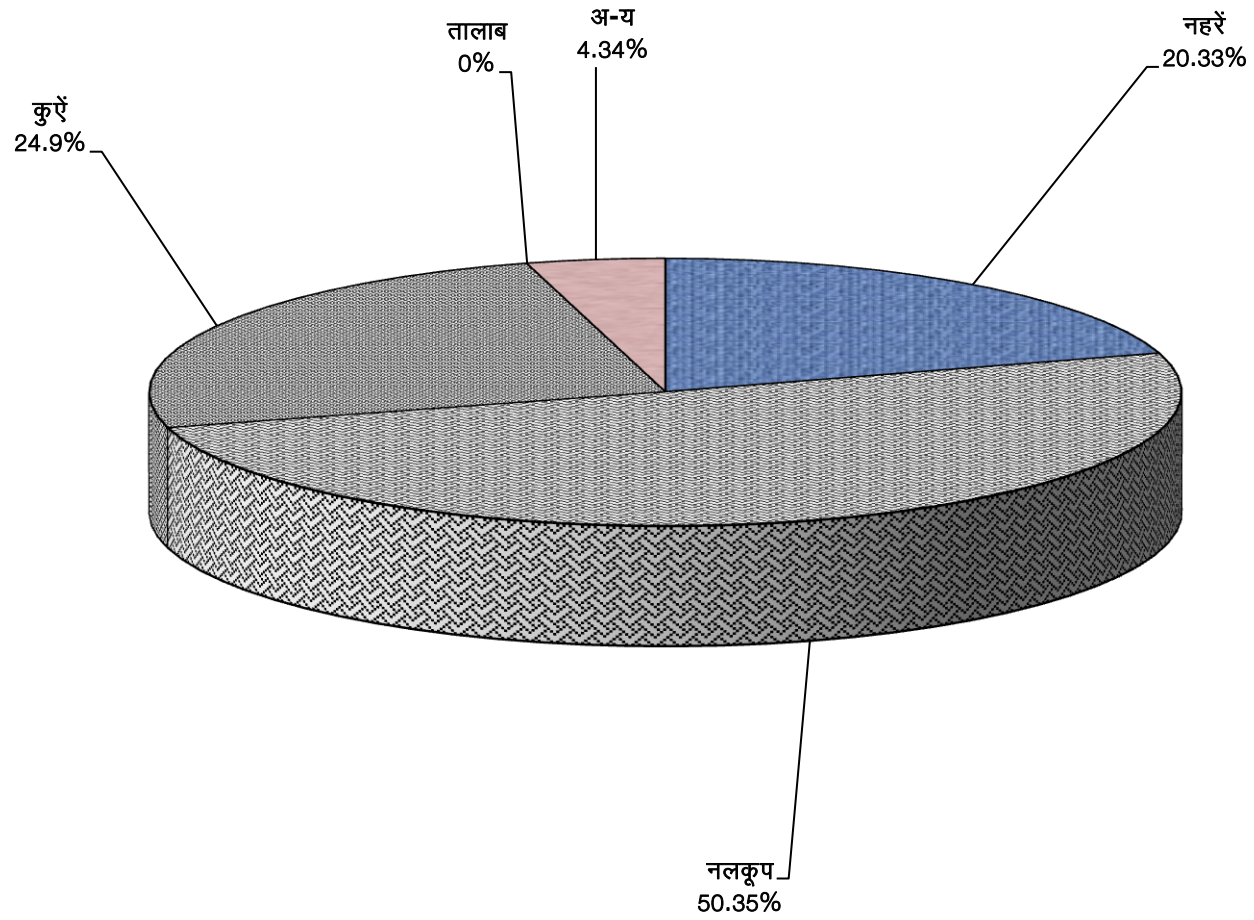
वर्ष/जनपद	आलू		हल्दी		प्याज		अदरक	
	कुल	सिंचित	कुल	सिंचित	कुल	सिंचित	कुल	सिंचित
1	82	83	84	85	86	87	88	89
2015-16	4762	666	700	11	2040	323	1025	65
2016-17	5621	675	623	3	2270	345	1138	22
2017-18	6485	733	563	4	2295	343	1218	48
जनपदवार 2017-18								
पिथौरागढ़	1001	0	119	0	453	13	153	0
अल्मोडा	1078	93	170	0	821	37	330	0
नैनीताल	3280	96	188	4	612	282	378	41
उधमसिंह नगर	698	534	2	0	1	1	3	3
बागेश्वर	175	9	0	0	149	8	19	4
चम्पावत	253	1	84	0	259	2	335	0
योग मण्डल	6485	733	563	4	2295	343	1218	48

तालिका -19 क्रमशः

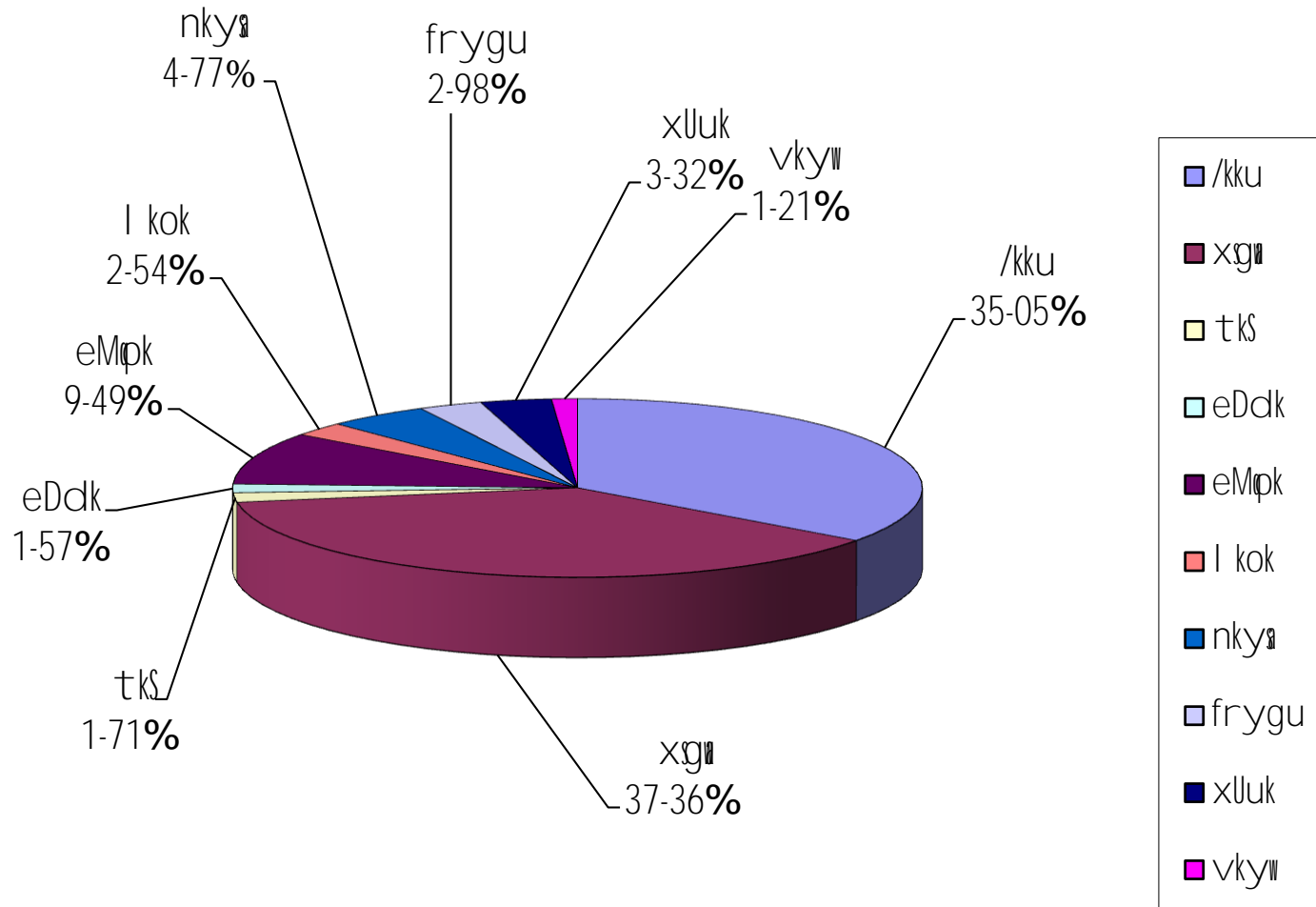
19/11

वर्ष/जनपद	लहसुन		योग रबी चारा		योग खरीफ चारा		योग जायद चारा	
	कुल	सिंचित	कुल	सिंचित	कुल	सिंचित	कुल	सिंचित
1	90	91	92	93	94	95	96	97
2015-16	1035	12	0	0	0	0	0	0
2016-17	1158	14	0	0	0	0	0	0
2017-18	1308	31	0	0	0	0	0	0
जनपदवार 2017-18								
पिथौरागढ़	320	1	0	0	0	0	0	0
अल्मोडा	515	8	0	0	0	0	0	0
नैनीताल	202	16	0	0	0	0	0	0
उधमसिंह नगर	3	3	0	0	0	0	0	0
बागेश्वर	104	3	0	0	0	0	0	0
चम्पावत	164	0	0	0	0	0	0	0
योग मण्डल	1308	31	0	0	0	0	0	0

विभिन्न साधनों द्वारा श्रोतवार सिंचित क्षेत्रफल वर्ष 2017-18



e. My eš eq[; QI yka ds vlxr {ks=Qy o"kl  
2017&18



तालिका 20  
मण्डल में मुख्य फसलों की औसत उपज (कुन्तल प्रति हेक्टेयर)

फसल	संदर्भ वर्ष	जनपद						योग मण्डल
		पिथौरागढ़	अल्मोडा	नैनीताल	उधमसिंह नगर	बागेश्वर	चम्पावत	
धान्य								
चावल खरीफ	2015-16	13.01	10.90	28.39	33.98	13.98	14.05	26.42
	2016-17	13.19	12.81	28.27	32.77	14.80	14.44	26.15
	2017-18	11.71	12.21	34.26	35.40	13.27	17.55	28.16
चावल जायद	2015-16	0.00	0.00	38.44	38.44	0.00	0.00	38.44
	2016-17	0.00	0.00	37.81	37.80	0.00	0.00	37.80
	2017-18	0.00	0.00	32.13	32.14	0.00	0.00	32.14
कुल चावल	2015-16	13.01	10.90	28.55	34.48	13.98	14.05	27.26
	2016-17	13.19	12.81	28.40	33.38	14.80	14.44	27.07
	2017-18	11.71	12.21	34.23	35.03	13.27	17.55	28.45
गेहूँ	2015-16	10.85	4.93	30.11	39.27	11.12	11.90	26.08
	2016-17	15.94	9.21	28.89	42.62	14.59	17.71	29.77
	2017-18	17.96	12.01	29.60	43.23	16.37	20.47	31.64
जौ	2015-16	9.64	5.30	9.74	11.11	15.93	6.63	8.82
	2016-17	14.03	9.25	13.82	13.33	14.60	13.56	12.28
	2017-18	13.70	9.86	14.62	15.71	12.05	17.28	12.57
ज्वार	2015-16	0.00	0.00	0.00	0.00	0.00	0.00	0.00
	2016-17	0.00	0.00	0.00	0.00	0.00	0.00	0.00
	2017-18	0.00	0.00	0.00	0.00	0.00	0.00	0.00
बाजरा	2015-16	0.00	0.00	0.00	0.00	0.00	10.00	10.00
	2016-17	0.00	0.00	0.00	0.00	0.00	0.00	0.00
	2017-18	0.00	0.00	0.00	0.00	0.00	0.00	0.00
मक्का खरीफ	2015-16	12.97	6.63	19.00	19.67	6.64	11.16	13.55
	2016-17	13.34	8.43	13.34	13.44	13.35	11.99	12.20
	2017-18	13.80	13.07	13.25	13.33	13.09	21.10	13.81
मक्का जायद	2015-16	0.00	0.00	0.00	19.66	0.00	11.67	18.29
	2016-17	0.00	0.00	0.00	13.33	0.00	11.43	13.15
	2017-18	0.00	0.00	10.00	13.40	0.00	11.43	13.09
कुल मक्का	2015-16	12.97	6.63	19.00	19.66	6.64	11.17	13.57
	2016-17	13.34	8.43	13.34	13.37	13.35	11.99	12.21
	2017-18	13.80	13.07	13.25	13.38	13.09	20.96	13.80
मंडुवा	2015-16	15.98	11.97	15.33	0.00	13.54	15.98	13.13
	2016-17	15.42	13.48	14.50	0.00	16.12	15.75	14.24
	2017-18	15.51	10.95	16.35	0.00	10.68	17.99	12.45
सावां खरीफ	2015-16	13.94	10.99	13.93	0.00	13.18	14.50	11.53
	2016-17	12.00	12.73	14.09	0.00	12.50	14.29	12.81
	2017-18	13.85	12.84	14.60	0.00	11.57	17.65	13.19
सावां जायद	2015-16	0.00	0.00	0.00	0.00	0.00	0.00	0.00
	2016-17	0.00	0.00	0.00	0.00	0.00	0.00	0.00
	2017-18	0.00	0.00	0.00	0.00	0.00	0.00	0.00
कुल सावां	2015-16	13.94	10.99	13.93	0.00	13.18	14.50	11.53
	2016-17	12.00	12.73	14.09	0.00	12.50	14.29	12.81
	2017-18	13.85	12.84	14.60	0.00	11.57	17.65	13.19
कोदो	2015-16	0.00	0.00	0.00	0.00	0.00	0.00	0.00
	2016-17	0.00	0.00	0.00	0.00	0.00	0.00	0.00
	2017-18	0.00	0.00	0.00	0.00	0.00	0.00	0.00
रामदाना	2015-16	5.00	4.85	4.71	0.00	4.80	0.00	4.80
	2016-17	8.79	5.76	6.67	0.00	5.81	6.00	6.09
	2017-18	8.78	5.95	6.67	0.00	5.54	6.00	5.89

## तालिका-20 क्रमशः

फसल	संदर्भ वर्ष	जनपद						
		पिथौरागढ़	अल्मोडा	नैनीताल	उधमसिंह नगर	बागेश्वर	चम्पावत	योग मण्डल
कुल धान्य	2015-16	12.34	9.02	27.34	36.69	12.67	13.42	24.05
	2016-17	14.55	11.65	26.05	37.61	14.80	15.74	25.73
	2017-18	14.79	11.72	28.50	38.83	14.14	18.72	27.04
दालें								
उर्द खरीफ	2015-16	8.51	10.33	5.13	14.98	3.86	11.25	9.24
	2016-17	7.16	11.71	7.16	7.17	7.56	11.00	8.79
	2017-18	9.18	11.65	7.26	7.95	4.04	11.12	9.17
उर्द जायद	2015-16	0.00	0.00	0.00	5.00	0.00	0.00	5.00
	2016-17	0.00	0.00	0.00	5.83	0.00	0.00	5.83
	2017-18	0.00	0.00	0.00	7.14	0.00	0.00	7.14
कुल उर्द	2015-16	8.51	10.33	5.13	14.80	3.86	11.25	9.23
	2016-17	7.16	11.71	7.16	7.14	7.56	11.00	8.78
	2017-18	9.18	11.65	7.26	7.93	4.04	11.12	9.16
मूंग खरीफ	2015-16	0.00	0.00	10.00	5.00	0.00	0.00	6.67
	2016-17	0.00	0.00	5.00	5.00	0.00	0.00	4.86
	2017-18	0.00	0.00	5.00	6.00	0.00	0.00	5.45
मूंग जायद	2015-16	0.00	0.00	0.00	5.38	0.00	10.00	5.71
	2016-17	0.00	0.00	0.00	0.00	0.00	10.00	10.00
	2017-18	0.00	0.00	0.00	6.67	0.00	0.00	6.67
कुल मूंग	2015-16	0.00	0.00	10.00	5.33	0.00	10.00	5.88
	2016-17	0.00	0.00	5.00	5.00	0.00	5.00	5.00
	2017-18	0.00	0.00	5.00	6.25	0.00	0.00	5.71
मसूर	2015-16	9.72	5.92	7.38	8.26	4.06	5.98	7.70
	2016-17	7.84	7.65	7.42	8.32	7.30	9.38	7.85
	2017-18	8.12	3.55	7.46	8.69	6.38	9.95	7.22
चना	2015-16	6.97	5.71	8.86	10.00	10.00	6.47	8.51
	2016-17	7.21	5.52	8.88	8.00	0.00	6.36	8.26
	2017-18	0.00	6.09	8.89	9.09	0.00	6.67	8.46
मटर	2015-16	5.59	5.00	8.58	11.22	10.00	8.23	10.91
	2016-17	5.67	5.24	8.62	10.94	5.00	8.41	10.51
	2017-18	5.73	5.00	8.64	10.94	10.00	8.46	10.63
अरहर	2015-16	7.23	7.50	5.00	10.00	6.67	7.06	7.22
	2016-17	0.00	5.71	5.77	5.00	0.00	5.29	5.66
	2017-18	0.00	5.46	0.00	10.00	0.00	5.00	5.43
मोठ	2015-16	0.00	0.00	5.33	0.00	0.00	0.00	5.33
	2016-17	0.00	0.00	4.29	0.00	0.00	0.00	4.29
	2017-18	0.00	0.00	5.71	0.00	0.00	0.00	5.71
गहत	2015-16	11.19	8.14	7.43	0.00	8.12	13.67	9.93
	2016-17	8.29	7.88	9.33	0.00	7.87	9.00	8.41
	2017-18	11.88	9.00	10.50	0.00	7.87	10.80	10.07
भट्ट	2015-16	9.06	11.04	8.17	0.00	11.25	11.55	10.25
	2016-17	8.50	6.51	9.04	0.00	8.86	9.00	7.86
	2017-18	14.02	12.87	9.09	0.00	7.57	11.99	12.03
राजमा	2015-16	10.00	8.00	10.20	0.00	8.01	7.14	8.97
	2016-17	12.01	11.96	12.05	0.00	11.90	11.99	12.00
	2017-18	13.96	0.00	12.12	0.00	0.00	11.76	13.51

## तालिका-20 क्रमशः

फसल	संदर्भ वर्ष	जनपद						
		पिथौरागढ़	अल्मोडा	नैनीताल	उधमसिंह नगर	बागेश्वर	चम्पावत	योग मण्डल
कुल दालें	2015-16	9.49	9.23	7.32	11.33	6.46	10.82	9.29
	2016-17	8.07	8.07	8.30	10.29	7.87	9.57	8.55
	2017-18	10.07	9.48	8.58	10.48	6.79	10.85	9.55
कुल खद्यान(कुल धान्य+कुल	2015-16	12.00	9.03	26.14	36.29	12.26	13.09	23.32
	2016-17	13.78	11.45	24.74	37.15	14.37	15.11	24.87
	2017-18	14.24	11.58	26.88	38.41	13.70	17.67	26.14
तिलहन								
लाही/ सरसों	2015-16	6.17	4.20	10.19	13.76	2.19	6.75	11.46
	2016-17	10.92	4.03	8.55	9.99	2.37	10.30	9.42
	2017-18	10.00	8.50	10.49	10.86	5.90	10.47	10.24
तिल शुद्ध	2015-16	2.86	2.69	1.05	0.00	0.00	2.00	2.57
	2016-17	2.92	2.74	1.11	0.00	2.00	2.11	2.59
	2017-18	2.86	2.64	1.33	0.00	2.22	2.14	2.55
मूंगफली	2015-16	10.00	10.00	10.21	10.00	0.00	10.00	10.13
	2016-17	0.00	0.00	12.96	13.13	0.00	12.73	12.96
	2017-18	15.00	10.00	13.76	14.00	0.00	13.91	13.81
सूरजमुखी	2015-16	0.00	0.00	9.67	9.57	0.00	0.00	9.61
	2016-17	5.71	0.00	0.00	0.00	0.00	0.00	5.71
	2017-18	0.00	0.00	0.00	0.00	0.00	0.00	0.00
सोयाबीन	2015-16	10.88	10.59	15.83	10.58	7.76	10.87	14.31
	2016-17	11.79	8.70	13.65	13.65	10.13	10.00	12.91
	2017-18	12.71	9.32	13.95	13.95	10.10	9.89	13.08
कुल तिलहन	2015-16	8.90	7.03	15.53	13.36	4.36	8.86	12.97
	2016-17	11.18	5.17	13.50	10.32	5.80	9.95	11.27
	2017-18	11.41	8.21	13.80	11.12	8.53	10.10	11.71
अन्य फसलें								
गन्ना	2015-16	0.00	0.00	652.00	652.00	0.00	652.00	652.00
	2016-17	0.00	0.00	652.00	652.00	0.00	661.67	652.00
	2017-18	0.00	0.00	690.00	690.00	0.00	690.00	690.00
आलू	2015-16	110.97	66.99	82.32	122.48	85.83	94.89	90.60
	2016-17	88.45	94.76	107.34	104.00	118.72	99.50	103.52
	2017-18	166.15	104.66	128.16	43.40	65.83	167.31	120.84
हल्दी	2015-16	19.89	17.29	19.34	21.25	17.73	17.18	18.34
	2016-17	22.90	19.92	22.20	20.00	20.61	19.75	21.14
	2017-18	25.21	21.88	24.41	25.00	0.00	21.79	23.43
प्याज	2015-16	45.93	46.48	64.87	0.00	46.13	45.91	53.03
	2016-17	45.96	48.81	64.94	0.00	46.27	45.98	52.64
	2017-18	160.29	139.71	139.72	140.00	139.73	275.83	159.14
अदरक	2015-16	78.12	58.02	85.96	85.00	85.00	81.00	79.60
	2016-17	60.00	48.51	113.28	0.00	48.50	94.00	83.54
	2017-18	115.49	35.30	110.11	110.00	48.42	107.67	88.88
लहसुन	2015-16	13.59	14.41	15.09	0.00	14.29	12.29	13.93
	2016-17	15.63	16.57	17.40	0.00	16.30	14.14	15.82
	2017-18	17.19	18.21	19.11	16.67	17.98	15.55	17.74

## तालिका 21

मण्डल में मुख्य फसलों का उत्पादन (मी0टन)

फसल	संदर्भ वर्ष	जनपद						
		पिथौरागढ़	अल्मोडा	नैनीताल	उधमसिंह नगर	बागेश्वर	चम्पावत	योग मण्डल
धान्य								
चावल खरीफ	2015-16	26720	19096	31904	349188	20076	8353	455337
	2016-17	28107	20035	30930	343466	20710	8963	452211
	2017-18	24715	17563	37424	380629	19105	9112	488548
चावल जायद	2015-16	0	0	692	49430	0	0	50122
	2016-17	0	0	571	54961	0	0	55532
	2017-18	0	0	498	44334	0	0	44832
कुल चावल	2015-16	26720	19096	32596	398618	20076	8353	505459
	2016-17	28107	20035	31501	398427	20710	8963	507743
	2017-18	24715	17563	37922	424963	19105	9112	533380
गेहूँ	2015-16	24469	17464	70404	391100	15987	8487	527911
	2016-17	35407	30012	64812	431009	21271	12011	594522
	2017-18	38081	33791	65373	454353	27871	12769	632238
जौ	2015-16	3017	1478	763	10	1802	462	7532
	2016-17	4246	2960	1125	8	1353	1082	10774
	2017-18	4918	3230	1032	11	924	1362	11477
ज्वार	2015-16	0	0	0	0	0	0	0
	2016-17	0	0	0	0	0	0	0
	2017-18	0	0	0	0	0	0	0
बाजरा	2015-16	0	0	0	0	0	2	2
	2016-17	0	0	0	0	0	0	0
	2017-18	0	0	0	0	0	0	0
मक्का खरीफ	2015-16	4527	1120	6264	59	304	585	12859
	2016-17	3404	1638	4793	43	498	710	11086
	2017-18	3127	2449	4484	40	377	1015	11492
मक्का जायद	2015-16	0	0	0	57	0	7	64
	2016-17	0	0	0	88	0	8	96
	2017-18	0	0	1	63	0	8	72
कुल मक्का	2015-16	4527	1120	6264	116	304	592	12923
	2016-17	3404	1638	4793	131	498	718	11182
	2017-18	3127	2449	4485	103	377	1023	11564
मंडुवा	2015-16	10683	41322	3830	0	6592	7647	70074
	2016-17	9470	45270	3589	0	8885	7657	74871
	2017-18	10391	34512	3111	0	5768	9398	63180
सावां खरीफ	2015-16	1423	13410	705	0	597	1005	17140
	2016-17	1190	16313	644	0	649	1343	20139
	2017-18	1133	14661	308	0	391	1430	17923
सावां जायद	2015-16	0	0	0	0	0	0	0
	2016-17	0	0	0	0	0	0	0
	2017-18	0	0	0	0	0	0	0
कुल सावां	2015-16	1423	13410	705	0	597	1005	17140
	2016-17	1190	16313	644	0	649	1343	20139
	2017-18	1133	14661	308	0	391	1430	17923
कोदो	2015-16	0	0	0	0	0	0	0
	2016-17	0	0	0	0	0	0	0
	2017-18	0	0	0	0	0	0	0
रामदाना	2015-16	5	16	8	0	117	0	146
	2016-17	29	34	2	0	147	6	218
	2017-18	43	69	4	0	242	3	361

## तालिका-21 क्रमशः

फसल	संदर्भ वर्ष	जनपद						
		पिथौरागढ़	अल्मोडा	नैनीताल	उधमसिंह नगर	बागेश्वर	चम्पावत	योग मण्डल
कुल धान्य	2015-16	70844	93906	114570	789844	45475	26548	1141187
	2016-17	81853	116262	106466	829575	53513	31780	1219449
	2017-18	82408	106275	112235	879430	54678	35097	1270123
दालें								
उर्द खरीफ	2015-16	598	1221	343	484	39	361	3046
	2016-17	558	1220	716	352	59	364	3269
	2017-18	730	1250	941	267	42	428	3658
उर्द जायद	2015-16	0	0	0	3	0	0	3
	2016-17	0	0	0	7	0	0	7
	2017-18	0	0	0	5	0	0	5
कुल उर्द	2015-16	598	1221	343	487	39	361	3049
	2016-17	558	1220	716	359	59	364	3276
	2017-18	730	1250	941	272	42	428	3663
मूंग खरीफ	2015-16	0	0	1	1	0	0	2
	2016-17	0	0	17	1	0	0	18
	2017-18	0	0	3	3	0	0	6
मूंग जायद	2015-16	0	0	0	7	0	1	8
	2016-17	0	0	0	0	0	1	1
	2017-18	0	0	0	2	0	0	2
कुल मूंग	2015-16	0	0	1	8	0	1	10
	2016-17	0	0	17	1	0	1	19
	2017-18	0	0	3	5	0	0	8
मसूर	2015-16	3750	488	251	199	581	390	5659
	2016-17	3031	703	224	144	1023	646	5771
	2017-18	3121	410	320	173	858	557	5439
चना	2015-16	23	20	437	3	1	11	495
	2016-17	31	48	436	4	0	7	526
	2017-18	0	39	338	10	0	8	395
मटर	2015-16	38	7	103	3258	1	51	3458
	2016-17	80	11	187	3357	1	37	3673
	2017-18	55	17	51	3050	1	33	3207
अरहर	2015-16	47	15	1	1	2	12	78
	2016-17	0	40	30	3	0	9	82
	2017-18	0	53	0	2	0	14	69
मोठ	2015-16	0	0	8	0	0	0	8
	2016-17	0	0	3	0	0	0	3
	2017-18	0	0	4	0	0	0	4
गहत	2015-16	712	1291	541	0	95	1490	4129
	2016-17	672	1384	752	0	155	575	3538
	2017-18	745	1646	922	0	148	1290	4751
भट्ट	2015-16	1873	2064	174	0	730	684	5525
	2016-17	1412	1193	253	0	590	324	3772
	2017-18	2277	2331	341	0	617	794	6360
राजमा	2015-16	232	4	103	0	201	45	585
	2016-17	335	61	88	0	50	199	733
	2017-18	381	0	80	0	0	20	481

## तालिका-21 क्रमशः

फसल	संदर्भ वर्ष	जनपद						
		पिथौरागढ़	अल्मोडा	नैनीताल	उधमसिंह नगर	बागेश्वर	चम्पावत	योग मण्डल
कुल दालें	2015-16	7273	5110	1962	3956	1650	3045	22996
	2016-17	6119	4660	2706	3868	1878	2162	21393
	2017-18	7309	5746	3000	3512	1666	3144	24377
कुल खद्यान (कुल धान्य +कुल दालें)	2015-16	78117	99016	116532	793800	47125	29593	1164183
	2016-17	87972	120922	109172	833443	55391	33942	1240842
	2017-18	89717	112021	115235	882942	56344	38241	1294500
तिलहन								
लाही/ सरसों	2015-16	375	206	268	6639	33	374	7895
	2016-17	839	287	153	5158	22	657	7116
	2017-18	721	1115	216	4298	23	652	7025
तिल शुद्ध	2015-16	18	35	2	0	0	1	56
	2016-17	14	34	1	0	1	8	58
	2017-18	14	38	2	0	2	3	59
मूंगफली	2015-16	11	2	48	15	0	5	81
	2016-17	0	0	70	21	0	14	105
	2017-18	3	1	150	28	0	32	214
सूरजमुखी	2015-16	0	0	29	45	0	0	74
	2016-17	4	0	0	0	0	0	4
	2017-18	0	0	0	0	0	0	0
सोयाबीन	2015-16	1113	577	10957	655	76	647	14025
	2016-17	1217	274	9220	685	79	923	12398
	2017-18	1399	354	8063	473	103	992	11384
कुल तिलहन	2015-16	1517	820	11304	7354	109	1027	22131
	2016-17	2074	595	9444	5864	102	1602	19681
	2017-18	2137	1508	8431	4799	128	1679	18682
अन्य								
गन्ना	2015-16	0	0	231004	1140478	0	652	1372134
	2016-17	0	0	225592	1073844	0	397	1299833
	2017-18	0	0	214659	1011816	0	345	1226820
आलू	2015-16	11275	2606	20935	3907	2635	1784	43142
	2016-17	6616	5591	35067	6760	3158	995	58187
	2017-18	16632	11282	42036	3029	1152	4233	78364
हल्दी	2015-16	348	313	236	17	78	292	1284
	2016-17	284	257	384	2	68	322	1317
	2017-18	300	372	459	5	0	183	1319
प्याज	2015-16	2278	2022	4872	0	512	1134	10818
	2016-17	2307	2865	4598	0	657	1522	11949
	2017-18	7261	11470	8551	14	2082	7144	36522
अदरक	2015-16	1789	557	2338	34	136	3305	8159
	2016-17	1152	975	3285	0	194	3901	9507
	2017-18	1767	1165	4162	33	92	3607	10826
लहसुन	2015-16	477	356	335	0	70	204	1442
	2016-17	622	570	214	0	88	338	1832
	2017-18	550	938	386	5	187	255	2321

**तालिका 22**  
**मण्डल में कृषि फसलों के उत्पादन का मूल्य (रु०)**

फसल	संदर्भ वर्ष	जनपद						
		पिथौरागढ़	अल्मोडा	नैनीताल	उधमसिंह नगर	बागेश्वर	चम्पावत	योग मण्डल
<b>धान्य</b>								
चावल	2015-16	537606400	669887680	1241907600	8769596000	532014000	318249300	12069260980
	2016-17	565512840	641120000	449204260	19929318540	497040000	377342300	22459537940
	2017-18	448330100	318592820	687905080	19454806140	611360000	417147360	21938141500
गेहूँ	2015-16	340119100	266326000	570976440	6648700000	319740000	68829570	8214691110
	2016-17	492157300	487695000	1043473200	6896144000	425420000	193377100	9538266600
	2017-18	388426200	344668200	666804600	6324593760	613162000	189747340	8527402100
जौ	2015-16	0	18105500	29787520	0	25228000	18036480	91157500
	2016-17	0	39220000	20058750	114000	18942000	55182000	133516750
	2017-18	0	42797500	18400560	0	14784000	70824000	146806060
ज्वार	2015-16	0	0	0	0	0	0	0
	2016-17	0	0	0	0	0	0	0
	2017-18	0	0	0	0	0	0	0
बाजरा	2015-16	0	0	0	0	0	32180	32180
	2016-17	0	0	0	0	0	0	0
	2017-18	0	0	0	0	0	0	0
मक्का	2015-16	63332730	14840000	41029200	2088000	4256000	3942720	129488650
	2016-17	47621960	23341500	62213140	1303450	6972000	9319640	150771690
	2017-18	40588460	31788020	58215300	1024850	6032000	13503600	151152230
मंडुवा	2015-16	85998150	681813000	53122100	0	118656000	106063890	1045653140
	2016-17	76233500	860130000	57424000	0	133275000	122512000	1249574500
	2017-18	172698420	573589440	51704820	0	98056000	158450280	1054498960
सावाँ	2015-16	15653000	415710000	7071150	0	7164000	16080000	461678150
	2016-17	13090000	505703000	10819200	0	7788000	22562400	559962600
	2017-18	0	454491000	5174400	0	5865000	24024000	489554400
कोदो	2015-16	0	0	0	0	0	0	0
	2016-17	0	0	0	0	0	0	0
	2017-18	0	0	0	0	0	0	0
रामदाना	2015-16	0	0	0	0	0	0	0
	2016-17	0	1377000	81000	0	5880000	372000	7710000
	2017-18	0	2794500	162000	0	10164000	192000	13312500
कुल धान्य	2015-16	1042709380	2066682180	1943894010	15420384000	1007058000	531234140	22011961710
	2016-17	1194615600	2558586500	1643273550	26826879990	1095317000	780667440	34099340080
	2017-18	1050043180	1768721480	1488366760	25780424750	1359423000	873888580	32320867750
<b>दाले</b>								
उर्द	2015-16	32644820	56471250	24593100	41638500	4680000	25883700	185911370
	2016-17	30461220	65880000	38664000	19386000	7375000	18844280	180610500
	2017-18	35594800	60912500	45854930	13926400	2940000	22170400	181399030
मूँग	2015-16	0	0	61310	873360	0	61310	995980
	2016-17	0	0	985320	57960	0	59020	1102300
	2017-18	0	0	183630	298250	0	0	481880

## तालिका-22 कमशः

फसल	संदर्भ वर्ष	जनपद						
		पिथौरागढ़	अल्मोडा	नैनीताल	उधमसिंह नगर	बागेश्वर	चम्पावत	योग मण्डल
मसूर	2015-16	162600000	16226000	13561530	16606550	46480000	24971700	280445780
	2016-17	131424160	27768500	18928000	12168000	92070000	23998900	306357560
	2017-18	126150820	16572200	12934400	7240050	60060000	23310450	246267920
चना	2015-16	1023270	685000	27592180	228000	70000	694540	30292990
	2016-17	1379190	1920000	22105200	202800	0	330400	25937590
	2017-18	0	1916460	16609320	505200	0	404160	19435140
मटर	2015-16	1105420	262780	3293940	124618500	50000	1630980	130961620
	2016-17	2327200	412940	7023720	126088920	50000	1282050	137184830
	2017-18	1970100	608940	1826820	91103500	50000	985710	96545070
अरहर	2015-16	3018340	693750	63520	140020	290000	762240	4967870
	2016-17	0	2180000	1688400	168840	0	512730	4549970
	2017-18	0	3024710	0	110420	0	772940	3908070
मोठ	2015-16	0	0	544000	0	0	0	544000
	2016-17	0	0	180000	0	0	0	180000
	2017-18	0	0	240000	0	0	0	240000
गहत	2015-16	0	0	0	0	0	0	0
	2016-17	0	145320000	78960000	0	15500000	46575000	286355000
	2017-18	0	172830000	58251960	0	16280000	105135000	352496960
भट्ट	2015-16	0	0	0	0	0	0	0
	2016-17	0	85896000	18216000	0	32450000	13640400	150202400
	2017-18	0	167832000	19157380	0	37020000	40494000	264503380
राजमा	2015-16	0	0	0	0	0	0	0
	2016-17	0	4636000	6688000	0	3750000	12357900	27431900
	2017-18	30232350	0	6348000	0	0	1125200	37705550
कुल दालें	2015-16	200391850	74338780	69709580	184104930	51570000	54004470	634119610
	2016-17	165591770	334013440	193438640	158072520	151195000	117600680	1119912050
	2017-18	193948070	423696810	161406440	113183820	116350000	194397860	1202983000
कुल खाद्यान (कुल)	2015-16	1243101230	2141020960	2013603590	15604488930	1058628000	585238610	22646081320
	2016-17	1360207370	2892599940	1836712190	26984952510	1246512000	898268120	35219252130
	2017-18	1243991250	2192418290	1649773200	25893608570	1475773000	1068286440	33523850750
तिलहन								
लाही/सरसों	2015-16	12585000	6901000	9380000	210456300	3300000	13464000	256086300
	2016-17	28156840	10619000	5850720	196158740	2200000	24985710	267971010
	2017-18	0	37620100	8259840	145014520	2484000	21998480	215376940
तिल शुद्ध	2015-16	0	2730000	1750000	0	0	90000	4570000
	2016-17	0	1802000	53000	0	150000	0	2005000
	2017-18	0	2014000	106000	0	320000	0	2440000
मूंगफली	2015-16	0	80600	2803680	825000	0	292050	4001330
	2016-17	0	0	2730000	819000	0	1013880	4562880
	2017-18	217260	72420	10863000	1179080	0	2320000	14651760

## तालिका-22 क्रमशः

फसल	संदर्भ वर्ष	जनपद						
		पिथौरागढ़	अल्मोडा	नैनीताल	उधमसिंह नगर	बागेश्वर	चम्पावत	योग मण्डल
सूरज मुखी	2015-16	0	0	551000	0	0	0	551000
	2016-17	0	0	0	0	0	0	0
	2017-18	0	0	0	0	0	0	0
सोयाबीन	2015-16	35849730	15002000	313479770	33961750	6840000	18510670	423643920
	2016-17	39199570	8357000	261940200	24769600	7900000	26222430	368388800
	2017-18	44124460	11165160	254307020	15854960	9270000	33251840	367973440
कुल तिलहन	2015-16	48434730	24713600	327964450	245243050	10140000	32356720	688852550
	2016-17	67356410	20778000	270573920	221747340	10250000	52222020	642927690
	2017-18	44341720	50871680	273535860	162048560	12074000	57570320	600442140
अन्य फसलें								
गन्ना	2015-16	0	0	681461800	3535481800	0	1890800	4218834400
	2016-17	0	0	715126640	3328916400	0	1230700	4045273740
	2017-18	0	0	680469030	3237811200	0	1121250	3919401480
आलू	2015-16	97416000	42894760	70550950	31256000	28985000	6012080	277114790
	2016-17	57162240	75478500	166918920	33800000	37896000	4736200	375991860
	2017-18	70519680	152307000	178232640	14660360	10368000	20487720	446575400
हल्दी	2015-16	0	46950000	15576000	1078650	14040000	19272000	96916650
	2016-17	4544000	38550000	38238720	199160	12920000	32064760	126516640
	2017-18	11379000	14109960	17409870	100000	0	18223140	61221970
प्याज	2015-16	0	0	0	0	0	0	0
	2016-17	0	85950000	63452400	0	9198000	21003600	179604000
	2017-18	110802860	175032200	130488260	0	37476000	98587200	552386520
अदरक	2015-16	0	0	0	0	0	0	0
	2016-17	0	58500000	91355850	0	5820000	108486810	264162660
	2017-18	48256770	31816150	113664220	937200	3680000	98471100	296825440
लहसुन	2015-16	0	0	0	0	0	0	0
	2016-17	0	41040000	7740380	0	3520000	12225460	64525840
	2017-18	22044000	37595040	15470880	0	11220000	7242000	93571920
कुल अन्य फसलें	2015-16	97416000	89844760	767588750	3567816450	43025000	27174880	4592865840
	2016-17	61706240	299518500	1082832910	3362915560	69354000	179747530	5056074740
	2017-18	263002310	410860350	1135734900	3253508760	62744000	244132410	5369982730
समस्त कृषि फसलों का योग	2015-16	1388951960	2255579320	3109156790	19417548430	1111793000	644770210	27927799710
	2016-17	1489270020	3212896440	3190119020	30569615410	1326116000	1130237670	40918254560
	2017-18	1551335280	2654150320	3059043960	29309165890	1550591000	1369989170	39494275620

## तालिका 23

मण्डल में विकास खण्डवार सिंचाई साधन एवं स्रोतों की संख्या

वर्ष/जनपद	नहरों की लम्बाई (कि०मी०)	राजकीय नलकूप (संख्या)	भूस्तरीय पम्पसेट (संख्या)	बोरिंग पर लगे पम्पसेट (संख्या)
1	2	3	4	5
2016-17	3526.607	766	542	27818
2017-18	3561.547	834	606	28287
2018-19	3658.740	848	626	28298
जनपदवार 2018-19				
पिथौरागढ़	409.10	7	48	7
अल्मोडा	645.68	2	159	2
नैनीताल	823.50	388	359	386
उधमसिंह नगर	1020.00	415	0	27867
बागेश्वर	502.91	3	60	3
चम्पावत	257.55	33	0	33
योग मण्डल	3658.74	848	626	28298

## तालिका -23 क्रमशः

23/2

वर्ष/जनपद	निजी नलकूप (संख्या)	हौज निर्माण (संख्या)	गूल निर्माण (कि.मी.)	हाईड्रम (संख्या)
1	6	7	8	9
2016-17	7188	16336	13232.65	737
2017-18	7210	16433	13703.855	739
2018-19	7210	16710	15782.274	739
जनपदवार 2018-19				
पिथौरागढ़	0	3392	2175	191
अल्मोडा	0	4615	2747.89	191
नैनीताल	128	4158	6185.9	180
उधमसिंह नगर	7060	0	1887.67	0
बागेश्वर	0	1517	1551	93
चम्पावत	22	3028	1234.814	84
योग मण्डल	7210	16710	15782.274	739.000

## तालिका 24

मण्डल में क्रियात्मक जोतों के आकार वर्गानुसार संख्या एवं क्षेत्रफल  
(कृषि गणना-2015-16)

वर्ष/ जनपद	आकार वर्ग हेक्टेयर							
	0.5 हेक्टेयर से कम		0.5 से 1.00 हेक्टेयर		1.00 से 2.00 हेक्टेयर		2.00 से 4.00 हेक्टेयर	
	संख्या	क्षेत्रफल	संख्या	क्षेत्रफल	संख्या	क्षेत्रफल	संख्या	क्षेत्रफल
1	2	3	4	5	6	7	8	9
2005-06	222185	51079.37	108722	78105.8	69950	96917.99	30873	83125.78
2010-11	206210	55522.93	121424	86983.79	71178	98485.69	28394	76286.85
2015-16	188303	51515.248	118304	86234.66	65998	92187.148	26224	70278.608
जनपदवार 2015-16								
पिथौरागढ़	43261	12236.585	23427	16564.970	6061	8216.755	897	2341.550
अल्मोडा	39246	11382.692	37012	27425.546	21490	29903.176	4343	11013.871
नैनीताल	20270	4979.513	12627	9164.190	9720	13599.542	4644	12310.226
उधमसिंह नगर	40758	9832.842	20643	14993.586	20180	28520.315	14597	40007.247
बागेश्वर	29837	8398.974	14122	10187.014	3381	4434.285	176	436.041
चम्पावत	14931	4684.642	10473	7899.354	5166	7513.075	1567	4169.673
योग मण्डल	188303	51515.248	118304	86234.66	65998	92187.148	26224	70278.608

## तालिका -24 क्रमशः

24/2

वर्ष/जनपद	आकार वर्ग हेक्टेयर					
	4.00 से 10 हेक्टेयर		10 हे०, तथा उससे अधिक		कुल जोतों की संख्या	
	संख्या	क्षेत्रफल	संख्या	क्षेत्रफल	संख्या	क्षेत्रफल
1	10	11	12	13	14	15
2005-06	10421	58102.84	840	24369.18	442991	391700.96
2010-11	8879	49161.91	694	18628.3	436779	385069.47
2015-16	8024	44532.888	614	17421.791	407467	362170.343
जनपदवार 2015-16						
पिथौरागढ़	97	481.440	1	18.246	73744	39859.546
अल्मोडा	143	723.194	6	106.974	102240	80555.453
नैनीताल	1335	7500.707	137	2354.895	48733	49909.073
उधमसिंह नगर	6331	35205.140	462	14738.943	102971	143298.073
बागेश्वर	5	37.219	1	63.184	47522	23556.717
चम्पावत	113	585.188	7	139.549	32257	24991.481
योग मण्डल	8024	44532.888	614	17421.791	407467	362170.343

## तालिका 25

मण्डल में जनपदवार कृषियंत्र एवं उपकरण  
(पशु गणना-2007)

वर्ष/जनपद	हल		उन्नत हैरों तथा कल्टीवेटर	उन्नत थ्रेसिंग मशीन	स्प्रेयर संख्या	उन्नत बोआई यन्त्र	ट्रैक्टर
	लकड़ी	लोहा					
1	2	3	4	5	6	7	8
1998	234664	45676	19512	11631	8850	11927	11405
2003	189621	30701	8287	2724	15779	18575	11889
2007	204285	22788	16440	532	0	853	0
जनपदवार 2007							
पिथौरागढ़	50417	0	0	0	0	0	0
अल्मोडा	77144	3213	2456	0	0	2	0
नैनीताल	24049	10676	1961	214	0	239	0
उधमसिंह नगर	729	5944	2849	273	0	447	0
बागेश्वर	30892	1	8641	0	0	0	0
चम्पावत	21054	2954	533	45	0	165	0
योग मण्डल	204285	22788	16440	532	0	853	0

## तालिका 26

मण्डल में जनपदवार उर्वरक वितरण (मी0टन0)

वर्ष/जनपद	नाइट्रोजन	फास्फोरस	पोटास	योग
1	2	3	4	5
2016-17	36249.15	8864.84	3241.43	48355.42
2017-18	93847.98	11554.94	4138.10	109541.01
2018-19	93908.03	10832.35	3768.34	108508.72
जनपदवार 2018-19				
पिथौरागढ़	225.73	48.83	14.42	288.98
अल्मोडा	199.51	41.92	14.34	255.77
नैनीताल	7210.02	1409.58	544.53	9164.13
उधमसिंह नगर	85700.00	9180.00	3132.00	98012.00
बागेश्वर	257.00	69.00	26.00	352.00
चम्पावत	315.77	83.02	37.05	435.84
योग मण्डल	93908.03	10832.35	3768.34	108508.72

## तालिका 27

मण्डल में जनपदवार कृषि से सम्बन्धित कुछ मुख्य सुविधाएं

वर्ष/ जनपद	बीज गोदाम/उर्वरक डिपो		ग्रामीण गोदाम		कीटनाशक डिपो		बीज वृद्धि के फार्म संख्या
	संख्या	क्षमता मी0टन	संख्या	क्षमता मी0टन	संख्या	क्षमता मी0टन	
1	2	3	4	5	6	7	8
2016-17	432	15148	349	12668	1170	2007	15
2017-18	431	18098	402	18068	808	1464	15
2018-19	374	18538	469	23138	817	1484	15
जनपदवार 2018-19							
पिथौरागढ़	64	3420	68	2965	9	484	1
अल्मोडा	95	2548	70	3600	0	0	12
नैनीताल	159	6560	193	10010	157	772	0
उधमसिंह नगर	7	3500	53	5400	646	148	2
बागेश्वर	20	1900	35	71	1	30	0
चम्पावत	29	610	50	1092	4	50	0
योग मण्डल	374	18538	469	23138	817	1484	15

## तालिका -27 क्रमशः

27/2

वर्ष/ जनपद	शीत भण्डार		कृषि सेवा केन्द्र		कृषि उत्पादन मण्डी समिति	वायो गैस संयंत्र संख्या
	संख्या	क्षमता मी0टन	एग्रो	अन्य		
1	9	10	11	12	13	14
2016-17	8	353181	27	504	10	9632
2017-18	6	238097	20	220	10	7296
2018-19	5	192267	20	220	10	10311
जनपदवार 2018-19						
पिथौरागढ़	0	0	0	0	0	641
अल्मोडा	1	2000	0	0	0	936
नैनीताल	0	0	0	0	2	5039
उधमसिंह नगर	4	190267	20	220	7	3143
बागेश्वर	0	0	0	0	0	284
चम्पावत	0	0	0	0	1	268
योग मण्डल	5	192267	20	220	10	10311

## तालिका 28

मण्डल में खाद्यान भण्डारों की संख्या एवं क्षमता

वर्ष/ जनपद	भारतीय खाद्य निगम		केन्द्रीय भण्डारगार निगम		राज्य भण्डारगार निगम	
	संख्या	क्षमता	संख्या	क्षमता	संख्या	क्षमता
1	2	3	4	5	6	7
2016-17	5	55400	34	195752	6	54468
2017-18	10	13384	30	147172	9	14098
2018-19	10	13384	30	147172	9	14098
जनपदवार 2018-19						
पिथौरागढ़	2	5000	0	0	0	0
अल्मोडा	0	0	0	0	1	5000
नैनीताल	0	0	30	147172	0	0
उधमसिंह नगर	8	8384	0	0	8	9098
बागेश्वर	0	0	0	0	0	0
चम्पावत	0	0	0	0	0	0
योग मण्डल	10	13384	30	147172	9	14098

## तालिका -28 क्रमशः

28/2

वर्ष/ जनपद	राज्य सरकार		सहकारिता		अन्य	
	संख्या	क्षमता	संख्या	क्षमता	संख्या	क्षमता
1	8	9	10	11	12	13
2016-17	72	29778	39	20703	52	22144.8
2017-18	72	30093	36	15703	43	17922.8
2018-19	72	30093	36	15703	43	17922.45
जनपदवार 2018-19						
पिथौरागढ़	25	9503	0	0	0	0
अल्मोडा	22	6120	0	0	0	0
नैनीताल	8	6350	36	15703	36	17080
उधमसिंह नगर	0	0	0	0	0	0
बागेश्वर	10	2200	0	0	7	842.45
चम्पावत	7	5920	0	0	0	0
योग मण्डल	72	30093	36	15703	43	17922.45

## IV-पशुपालन एवं मत्स्य

तालिका 29

मण्डल में जनपदवार पशुधन एवं कुक्कुट आदि पक्षियों की संख्या  
(पशु गणना-2012)

वर्ष/ जनपद	गोजातीय (देसी)				गोजातीय (क्रास ब्रीड)				कुल गोजातीय स्तम्भ (5+9)
	2 वर्ष से अधिक के नर	3 वर्ष से अधिक की मादा	बछड़ा एवं बछिया	कुल (2+3+4)	1.5 वर्ष से अधिक नर	2.5 वर्ष से अधिक मादा	बछड़ा एवं बछिया	कुल (6+7+8)	
1	2	3	4	5	6	7	8	9	10
2003	312463	318117	241477	872057	16431	85663	19632	121726	993783
2007	290598	291950	286192	868740	9466	88261	80334	178061	1046801
2012	231135	235614	196818	663567	11664	125841	104647	242152	905719
जनपदवार 2012									
पिथौरागढ़	48693	58415	50405	157513	3233	22994	18364	44591	202104
अल्मोडा	71138	56266	46731	174135	1578	11228	10385	23191	197326
नैनीताल	35762	42705	37515	115982	1649	30412	26551	58612	174594
उधमसिंह नगर	10378	21727	19552	51657	2904	46817	37351	87072	138729
बागेश्वर	43405	30583	20963	94951	381	3284	2791	6456	101407
चम्पावत	21759	25918	21652	69329	1919	11106	9205	22230	91559
योग मण्डल	231135	235614	196818	663567	11664	125841	104647	242152	905719

तालिका -29 क्रमशः

29/2

वर्ष/ जनपद	महिश जातीय				भेड़ देशी	भेड़ क्रास ब्रीड	कुल भेड़ (15+16)	कुल बकरा एवं बकरी	कुल घोड़े एवं टट्टू
	2 वर्ष से अधिक नर	3 वर्ष से अधिक मादा	पडवा एवं पडिया	कुल (11+12+ 13)					
1	11	12	13	14	15	16	17	18	19
2003	33992	415479	126016	575487	43093	16978	60071	554223	7318
2007	12403	332772	240082	585257	50145	16504	66649	665033	14685
2012	8953	269392	182557	460902	38643	32286	70929	661114	15949
जनपदवार 2012									
पिथौरागढ़	717	33097	17182	50996	18882	28454	47336	201240	4219
अल्मोडा	990	59132	36540	96662	3671	61	3732	189184	2573
नैनीताल	881	50915	37885	89681	207	86	293	69763	4120
उधमसिंह नगर	5444	86623	72986	165053	1711	214	1925	42958	1771
बागेश्वर	410	26135	8833	35378	14170	3465	17635	107050	2149
चम्पावत	511	13490	9131	23132	2	6	8	50919	1117
योग मण्डल	8953	269392	182557	460902	38643	32286	70929	661114	15949

## तालिका -29 क्रमशः

29/3

वर्ष/ जनपद	सुअर देशी	सुअर क्रास ब्रीड	कुल सुअर (20+21)	अन्य पशु	कुल पशु	कुल मुर्गे मुर्गियां एवं चूजे	अन्य कुक्कुट	कुल कुक्कुट
1	20	21	22	23	24	25	26	27
2003	4442	969	5411	101889	2298182	1382682	16445	1399127
2007	2965	567	3532	143205	2525162	1933047	27879	1960926
2012	2935	1381	4316	122300	2241229	3886625	23222	3909847
जनपदवार 2012								
पिथौरागढ़	173	57	230	20048	526173	40726	72	40798
अल्मोडा	956	79	1035	16025	506537	105658	388	106046
नैनीताल	339	623	962	35759	375172	590586	3677	594263
उधमसिंह नगर	1179	542	1721	30071	382228	3044384	18617	3063001
बागेश्वर	69	0	69	9363	273051	25871	55	25926
चम्पावत	219	80	299	11034	178068	79400	413	79813
योग मण्डल	2935	1381	4316	122300	2241229	3886625	23222	3909847

## तालिका 30

मण्डल में जनपदवार पशु चिकित्सालय एवं अन्य सेवार्यें (संख्या )

वर्ष/ जनपद	पशु चिकित्सालय	पशुधन विकास केन्द्र	कृत्रिम गर्भाधार केन्द्र	कृत्रिम गर्भाधान उपकेन्द्र	पशु प्रजनन फार्म	भेड़ विकास केन्द्र	सुअर विकास केन्द्र (संख्या)	पिगरी यूनिट (संख्या)	पोल्टी यूनिट (संख्या)
1	2	3	4	5	6	7	8	9	10
2016-17	148	388	289	78	10	36	1	1	1002
2017-18	147	390	288	86	9	34	1	0	1011
2018-19	148	392	290	83	10	36	1	0	1012
जनपदवार 2018-19									
पिथौरागढ़	32	61	43	13	3	24	0	0	1
अल्मोडा	38	104	31	39	3	3	0	0	1
नैनीताल	29	98	98	0	0	0	0	0	0
उधमसिंह नगर	23	73	95	0	0	0	1	0	1010
बागेश्वर	11	33	10	16	2	9	0	0	0
चम्पावत	15	23	13	15	2	0	0	0	0
योग मण्डल	148	392	290	83	10	36	1	0	1012

## तालिका 31

मत्स्य पालन

वर्ष/ जनपद	विभागीय जलाशय			व्यक्तिगत जलाशय			विभाग द्वारा अंगुलिकाओं का वितरण (हजार)
	संख्या	क्षेत्रफल (हेक्टेयर)	उत्पादन (कुन्तल)	संख्या	क्षेत्रफल (हेक्टेयर)	उत्पादन (कुन्तल)	
1	2	3	4	5	6	7	8
2016-17	7	13368	13768.02	--	--	--	14791
2017-18	305	13387.97	10933.41	45	0.405	15.306	11073
2018-19	10	13384.39	8686.35	674	160.81	18962.42	20513
जनपदवार 2018-19							
पिथौरागढ़	0	0.00	0	352	4.19	268	428
अल्मोडा	1	0	0	0	0	0	275
नैनीताल	3	192.39	24.71	32	0.28	65	120
उधमसिंह नगर	6	13192	8661.64	271	156.17	18629	19179
बागेश्वर	0	0	0	0	0	0	500
चम्पावत	0	0	0	19	0.17	0.42	11
योग मण्डल	10	13384.39	8686.35	674	160.81	18962.42	20513

तालिका 31.1  
रेशम विभाग

वर्ष/ विकासखण्ड	शहतूत नर्सरियां की संख्या			कुल पालित कीटान्ड	उत्पादित रेशम धागा (कि०ग्रा०)	कीट पालकों की संख्या
	विभागीय	निजि	संयुक्त			
1	2	3	4	5	6	7
2016-17	--	--	--	--	--	--
2017-18	1	6	0	143687	33810.7	1955
2018-19	4	8	0	161944	39620.3	2075
जनपदवार 2018-19						
पिथौरागढ़	3	1	0	14200	5104.8	167
अल्मोडा	0	2	0	144	0	169
नैनीताल	1	2	0	68400	29249	825
उधमसिंह नगर	0	2	0	66400	97.6	804
बागेश्वर	0	1	0	12800	5168.9	110
चम्पावत	0	0	0	0	0	0
योग मण्डल	4	8	0	161944	39620.3	2075

**V-सहकारिता**  
**तालिका 32**

मण्डल में जनपदवार प्रारम्भिक कृषि ऋण सहकारी समितियां (31 मार्च की स्थिति )

वर्ष/जनपद	संख्या	सदस्यों की संख्या	अंश पूंजी (,000 रु0)	कार्यशील पूंजी (,000 रु0)	जमा धनराशि (,000 रु0)
1	2	3	4	5	6
2016-17	322	404624	597951	9801930	3059435
2017-18	321	416728	1646275	28300940	13359912
2018-19	321	407704	662745	10898212	3319253
<b>जनपदवार 2018-19</b>					
पिथौरागढ़	112	71338	66956	1124090	223356
अल्मोडा	80	89446	51783	888087	353013
नैनीताल	53	69554	121257	2400075	1158030
उधमसिंह नगर	35	119464	371142	5528332	1170595
बागेश्वर	18	29750	21175	579723	340587
चम्पावत	23	28152	30432	377905	73672
योग मण्डल	321	407704	662745	10898212	3319253

**तालिका -32 क्रमशः**

32/2

वर्ष/जनपद	वर्ष में वितरित ऋण		समितियों के अन्तर्गत ग्राम	सहकारी कृषि एवं ग्राम्य विकास बैंक द्वारा वितरित ऋण (000 रु0)	सहकारी बैंक शाखायें
	अल्प कालीन (000 रु0)	मध्य कालीन (000 रु0)			
1	7	8	9	10	11
2016-17	5802315	121882	6873	0	122
2017-18	21320133	346002	6873	0	122
2018-19	7385614	277499	6778	0	123
<b>जनपदवार 2018-19</b>					
पिथौरागढ़	630569	82463	1536	0	19
अल्मोडा	421430	77923	2146	0	22
नैनीताल	1314698	21978	1014	0	33
उधमसिंह नगर	4525894	9850	620	0	33
बागेश्वर	157773	47265	830	0	8
चम्पावत	335250	38020	632	0	8
योग मण्डल	7385614	277499	6778	0	123

## तालिका 33

मण्डल में अन्य सहकारी समितियां

वर्ष/जनपद	क्रय विक्रय समितियां			संयुक्त कृषि समितियां		
	संख्या	सदस्यता संख्या	वर्ष में लेन-देन की गई वस्तुओं का मूल्य (ह० रू० में)	संख्या	सदस्यता संख्या	समितियों के अन्तर्गत क्षेत्र (हजार हे०)
1	2	3	4	5	6	7
2016-17	13	30401	172767	68	217	788
2017-18	13	30401	125960	15	217	788
2018-19	13	30848	1304387	70	4023	788
जनपदवार 2018-19						
पिथौरागढ़	0	0	0	0	0	0
अल्मोडा	1	829	0	1	44	0
नैनीताल	3	7068	15850	14	173	788
उधमसिंह नगर	8	22767	1288537	55	3806	0
बागेश्वर	0	0	0	0	0	0
चम्पावत	1	184	0	0	0	0
योग मण्डल	13	30848	1304387	70	4023	788

## तालिका -33 क्रमशः

33/2

वर्ष/जनपद	प्रारम्भिक दुग्ध उत्पादन सहाकारी समिति				मत्स्य सहकारी समितियां			
	संख्या	सदस्यता संख्या	कार्यशील पूंजी (ह० रू० में)	वर्ष में विक्रय किये गये उत्पादन का मूल्य (ह० रू० में)	संख्या	सदस्यता संख्या	कार्यशील पूंजी (ह० रू० में)	वर्ष में विक्रय किये गये उत्पादन का मूल्य (ह० रू० में)
1	8	9	10	11	12	13	14	15
2016-17	2158	91774	851768.241	2412425.6	6	348	0	0
2017-18	2186	93176	141627	2783651.8	9	343	0	0
2018-19	2260	93976	1003983.18	496883090	27	622	0	0
जनपदवार 2018-19								
पिथौरागढ़	299	9287	25511	80150	0	0	0	0
अल्मोडा	423	16065	14264	218897	3	35	0	0
नैनीताल	582	28725	12073	939752	9	60	0	0
उधमसिंह नगर	576	27143	950005	495533510	15	527	0	0
बागेश्वर	132	3990	40.176	316.877	0	0	0	0
चम्पावत	248	8766	2090	110463.71	0	0	0	0
योग मण्डल	2260	93976	1003983.18	496883090	27	622	0	0

## तालिका -33 क्रमशः

33/3

वर्ष/जनपद	बुनकरों की प्रारम्भिक औद्योगिक सहकारी समितियां				
	संख्या	सदस्यता संख्या	कार्यशील पूंजी (ह0 रू0 में)	वस्तु उत्पादन वर्ष में	
				मात्रा (हजार मी0)	मूल्य (ह0 रू0 में)
1	16	17	18	19	20
2016-17	104	5017	9660990	2921823.25	87618075
2017-18	69	5856	10146.44	3520.63	88158.77
2018-19	99	5848	10059	3311.25	81115
जनपदवार 2018-19					
पिथौरागढ़	5	500	295	40.25	425
अल्मोड़ा	5	55	591	0	670
नैनीताल	2	130	736	0	0
उधमसिंह नगर	85	5115	7557	1971	78840
बागेश्वर	2	48	880	1300	1180
चम्पावत	0	0	0	0	0
योग मण्डल	99	5848	10059	3311.25	81115

## तालिका 33 क्रमशः

वर्ष/ जनपद	प्रारम्भिक औद्योगिक सहकारी समितियों				गन्ना सहकारी समितियों			
	संख्या	सदस्यता संख्या	कार्यशील पूंजी (ह0 रू0 में)	वर्ष में विपणित किये गये उत्पादन का मूल्य (ह0 रू0 में)	संख्या	सदस्यता संख्या	कार्यशील पूंजी (ह0 रू0 में)	वर्ष में विपणित किये गये उत्पादन का मूल्य (ह0 रू0 में)
1	21	22	23	24	25	26	27	28
2016-17	83	1615	56132	58895	9	74554	245453.29	85461.87
2017-18	38	833	56134	58900	9	70852	1601568	108076
2018-19	38	833	55874	59100	9	80137	247720	70018
जनपदवार 2018-19								
पिथौरागढ़	10	250	162	275	0	0	0	0
अल्मोड़ा	0	0	0	0	0	0	0	0
नैनीताल	2	18	2	5	1	8158	10048	3901
ऊधमसिंहनगर	23	520	55000	58000	8	71979	237672	66117
बागेश्वर	3	45	710	820	0	0	0	0
चम्पावत	0	0	0	0	0	0	0	0
योग मण्डल	38	833	55874	59100	9	80137	247720	70018

## तालिका 34

मण्डल में सहकारी बैंक तथा सहकारी कृषि ग्राम्य विकास बैंक (31 मार्च की स्थिति )

वर्ष/जनपद	जिला सहकारी बैंक					
	शाखायें संख्या	सदस्यता संख्या	हिस्सा पूंजी (ह0 रु0 में)	कार्यशील पूंजी (ह0 रु0 में)	ऋण वितरण (ह0 रु0 में)	
					अल्पकालीन	मध्यकालीन
1	2	3	4	5	6	7
2016-17	119	980	427569	31821794	6108208	178847
2017-18	119	989	1186738	9010718.61	9300656.73	954560.03
2018-19	119	992	495493	46563653	10449194	574577
जनपदवार 2018-19						
पिथौरागढ़	19	242	83978	10743803	630569	82463
अल्मोडा	21	223	45949	7880702	424527	80116
नैनीताल	33	253	91358	12258113	1515654	21948
उधमसिंह नगर	33	247	256661	14822233	4525944	9850
बागेश्वर	5	0	0	0	0	0
चम्पावत	8	27	17547	858802	3352500	380200
योग मण्डल	119	992	495493	46563653	10449194	574577

तालिका -34 क्रमशः

34/2

वर्ष/जनपद	सहकारी कृषि एवं ग्राम्य विकास बैंक				
	शाखायें संख्या	सदस्यता संख्या	हिस्सा पूंजी (ह0 रु0 में)	कार्यशील पूंजी (ह0 रु0 में)	ऋण वितरण (ह0 रु0 में)
1	8	9	10	11	12
2016-17	0	0	0	0	0
2017-18	0	0	0	0	0
2018-19	0	0	0	0	0
जनपदवार 2018-19					
पिथौरागढ़	0	0	0	0	0
अल्मोडा	0	0	0	0	0
नैनीताल	0	0	0	0	0
उधमसिंह नगर	0	0	0	0	0
बागेश्वर	0	0	0	0	0
चम्पावत	0	0	0	0	0
योग मण्डल	0	0	0	0	0

60  
VI-उद्योग

तालिका 35

मण्डल में औद्योगिकीकरण की प्रगति

वर्ष/ जनपद	कारखाना अधिनियम 1948 के अन्तर्गत				
	पंजीकृत कारखाने संख्या	कार्यरत कारखाने संख्या	कारखाने जिनसे रिटर्न प्राप्त हुये	औसत दैनिक कार्यरत श्रमिक एवं कर्मचारियों की संख्या	उत्पादन का मूल्य (ह0 रू0 में)
1	2	3	4	5	6
2016-17	1285	1452	429	94996	0
2017-18	1285	1449	428	94996	0
2018-19	1312	1309	122	22808	0
जनपदवार 2018-19					
पिथौरागढ़	3	3	0	0	0
अल्मोडा	10	10	1	114	0
नैनीताल	139	139	28	19686	0
उधमसिंह नगर	1146	1146	92	2786	0
बागेश्वर	4	1	0	138	0
चम्पावत	10	10	1	84	0
योग मण्डल	1312	1309	122	22808	0

तालिका 36

विभिन्न प्रकार की संस्थाओं के अधीन कार्यशील औद्योगिक इकाइयों की संख्या

क्र0 सं0	संस्थाओं का नाम	चालित					
		पंचायत द्वारा	क्षेत्र समिति द्वारा	औद्योगिक सहकारी समिति द्वारा	पंजीकृत संस्थाओं द्वारा	व्यक्तिगत उद्योगपतियों द्वारा	कुल योग
1	2	3	4	5	6	7	8
1	खादी उद्योग	0	0	5	6	2	13
2	खादी ग्रामोद्योग द्वारा प्रवर्तित ग्रामीण उद्योग	0	0	2	3	7723	7728
3	लघु उद्योग इकाइयाँ						
3.1	इजीनियरिंग	0	0	0	0	1008	1008
3.2	रासायनिक	0	0	0	0	183	183
3.3	विधायन	0	0	0	0	2097	2097
3.4	हथकरघा	0	0	1	0	481	482
3.5	रेशम	0	0	0	0	0	0
3.6	नारियल की जटा	0	0	0	0	0	0
3.7	हस्तशिल्प	0	0	0	0	356	356
3.8	अन्य	0	0	1	0	7051	7052
4	योग (1+2)	0	0	7	9	7725	7741
5	योग (3.1 से 3.8)	0	0	2	0	11176	11178
6	कार्यरत व्यक्तियों की संख्या (1+2 में)	0	0	215	80	22357	22652
7	लघु उद्योग इकाइयों में कार्यरत व्यक्ति (3.1 से 3.8)	0	0	9	0	39829	39838
8	ग्रामीण एवं लघु उद्योग इकाइयों में कार्यरत व्यक्तियों की संख्या (6+7)	0	0	224	80	62186	62490

## तालिका 36.1

मण्डल में पंजीकृत कारखाने लघु औद्योगिक इकाईयां, खादी ग्रामोद्योग इकाईयां एवं उनमें कार्यरत व्यक्ति

वर्ष/जनपद	पंजीकृत कारखाने		लघु औद्योगिक इकाईयां		खादी ग्रामोद्योग इकाईयां	
	कारखानों की संख्या	कार्यरत व्यक्ति	इकाईयों की संख्या	कार्यरत व्यक्ति	इकाईयों की संख्या	कार्यरत व्यक्ति
1	2	3	4	5	6	7
2016-17	1452	94996	11064	36718	7112	19413
2017-18	1452	94996	11757	39186	7483	21348
2018-19	1312	22808	11178	39838	7741	22652
<b>जनपदवार 2018-19</b>						
पिथौरागढ़	3	0	2255	6075	2746	6167
अल्मोड़ा	10	114	1715	5188	1729	6397
नैनीताल	139	19686	3560	17636	427	1242
उधमसिंह नगर	1146	2786	570	3312	360	1917
बागेश्वर	4	138	1753	3786	1306	3630
चम्पावत	10	84	1325	3841	1173	3299
<b>योग मण्डल</b>	<b>1312</b>	<b>22808</b>	<b>11178</b>	<b>39838</b>	<b>7741</b>	<b>22652</b>

rkfydk 37

## मण्डल में औद्योगिक आस्थान

वर्ष/जनपद	आस्थानों की संख्या	शेडों की संख्या		प्लाटों की संख्या		रोजगार में लगे व्यक्तियों की औसत संख्या	उत्पादन का मूल्य (ह0 रू0 में)
		आवंटित	कार्यरत	आवंटित	कार्यरत		
1	2	3	4	5	6	7	8
2016-17	16	40	25	265	202	1511	102050
2017-18	16	40	25	265	202	1491	51150
2018-19	16	39	21	263	194	1398	106800
<b>जनपदवार 2018-19</b>							
पिथौरागढ़	2	7	5	3	3	84	47600
अल्मोड़ा	7	2	2	58	18	370	55000
नैनीताल	2	11	9	11	5	10	1000
ऊ0सिं0नगर	3	14	3	157	154	890	0
बागेश्वर	1	5	2	0	0	9	0
चम्पावत	1	0	0	34	14	35	3200
<b>योग मण्डल</b>	<b>16</b>	<b>39</b>	<b>21</b>	<b>263</b>	<b>194</b>	<b>1398</b>	<b>106800</b>

## VII-सामान्य शिक्षा एवं समाज शिक्षा

## तालिका 38

मण्डल में जनपदवार मान्यता प्राप्त शिक्षण संस्थाओं की संख्या

वर्ष/जनपद	जूनियर बेसिक स्कूल	सीनियर बेसिक स्कूल		हायर सेकेंड्री स्कूल		महाविद्यालय		स्नाकोत्तर विद्यालय	
		कुल	बालिका	कुल	बालिका	कुल	बालिका	कुल	बालिका
1	2	3	4	5	6	7	8	9	10
2016-17	6914	1610	199	1418	196	30	6	23	4
2017-18	7086	1762	154	1507	188	31	6	23	4
2018-19	6359	1972	151	1748	186	29	5	25	5
जनपदवार 2018-19									
पिथौरागढ़	1199	347	67	274	18	3	0	4	0
अल्मोडा	1448	325	15	343	34	7	0	7	0
नैनीताल	1310	315	13	392	33	6	0	3	1
उधमसिंह नगर	1225	676	32	486	82	7	5	6	4
बागेश्वर	638	165	22	117	8	3	0	2	0
चम्पावत	539	144	2	136	11	3	0	3	0
योग मण्डल	6359	1972	151	1748	186	29	5	25	5

## तालिका 39

मण्डल में जनपदवार मान्यता प्राप्त शिक्षा संस्थाओं से स्तरवार विद्यार्थी संख्या

वर्ष/जनपद	कक्षा 1 से 5 तक				कक्षा 6 से 8 तक			
	छात्र		छात्राये		छात्र		छात्राये	
	कुल	अनु0जा0/ जनजाति	कुल	अनु0जा0/ जनजाति	कुल	अनु0जा0/ जनजाति	कुल	अनु0जा0/ जनजाति
1	2	3	4	5	6	7	8	9
2016-17	218292	62857	193736	59318	144283	42793	111230	35237
2017-18	246072	66260	239672	68280	160318	42230	135155	40324
2018-19	237726	63682	228938	65202	152198	39291	128149	37052
जनपदवार 2018-19								
पिथौरागढ़	18778	6422	36580	10986	26369	6041	12512	4964
अल्मोडा	23289	7441	22474	7143	16472	4603	15847	4695
नैनीताल	54247	11769	47244	11518	31384	7044	27838	6803
उधमसिंह नगर	115508	30452	98187	28418	57030	15590	50347	14391
बागेश्वर	12987	4658	12957	4468	12856	4236	13948	4267
चम्पावत	12917	2940	11496	2669	8087	1777	7657	1932
योग मण्डल	237726	63682	228938	65202	152198	39291	128149	37052

## तालिका -39 क्रमशः

39/2

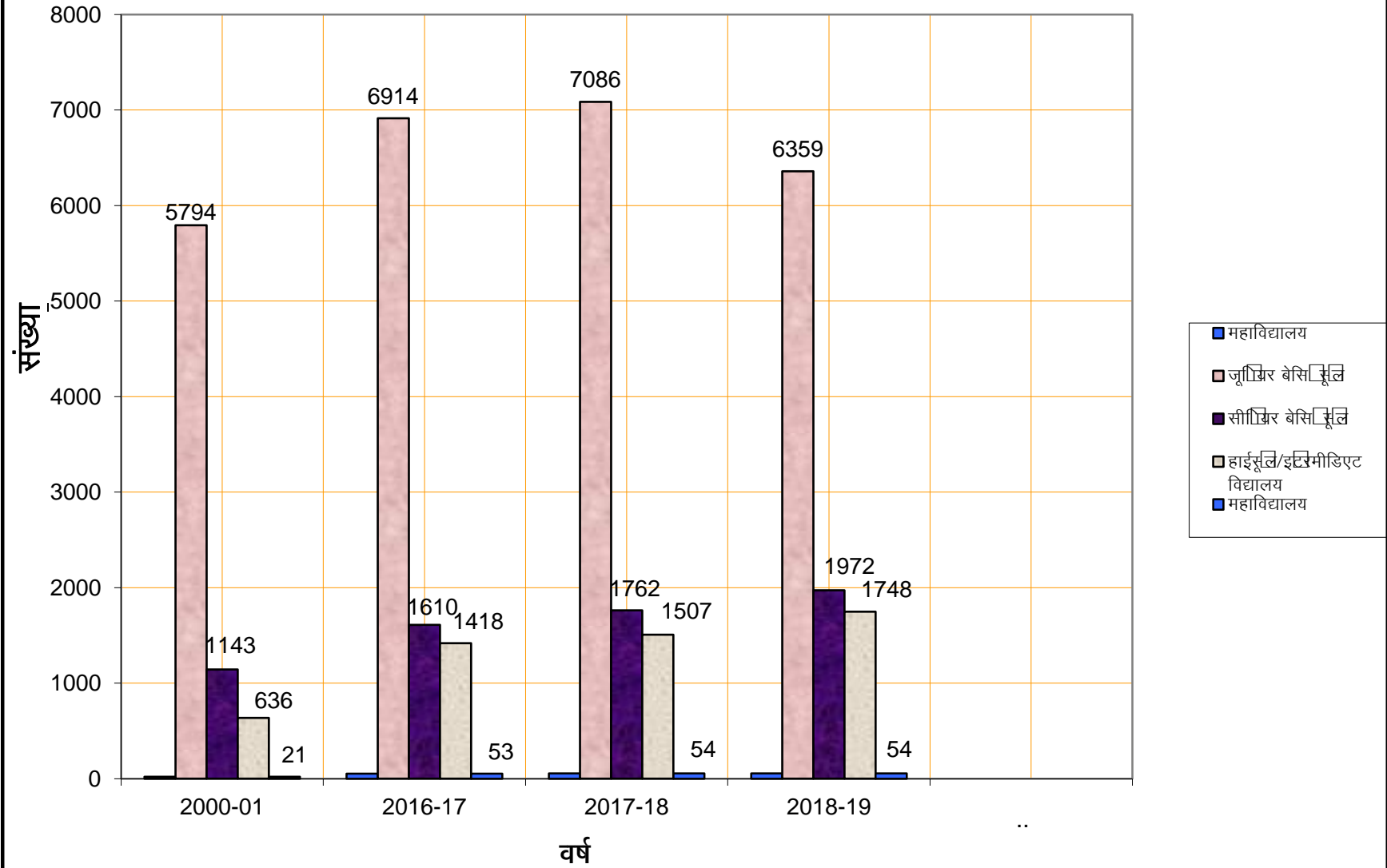
वर्ष/जनपद	कक्षा 9 से 12 तक				डिग्री कक्षा में			
	छात्र		छात्रायें		छात्र		छात्रायें	
	कुल	अनु0जा0/ जनजाति	कुल	अनु0जा0/ जनजाति	कुल	अनु0जा0/ जनजाति	कुल	अनु0जा0/ जनजाति
1	10	11	12	13	14	15	16	17
2016-17	169842	49079	154061	42798	23435	6314	24953	7003
2017-18	171681	43754	149144	41592	18866	6073	21348	6955
2018-19	166264	44049	150168	41031	18589	5570	23576	7106
जनपदवार 2018-19								
पिथौरागढ़	31465	8870	20027	4777	3315	870	5263	1563
अल्मोडा	22988	6286	23456	6547	3506	689	6325	1181
नैनीताल	34733	6747	31670	8546	620	160	1078	292
उधमसिंह नगर	55502	15288	52584	15348	8052	3263	6106	3094
बागेश्वर	11970	4834	13037	3806	1414	301	2051	506
चम्पावत	9606	2024	9394	2007	1682	287	2753	470
योग मण्डल	166264	44049	150168	41031	18589	5570	23576	7106

## तालिका -39 क्रमशः

39/3

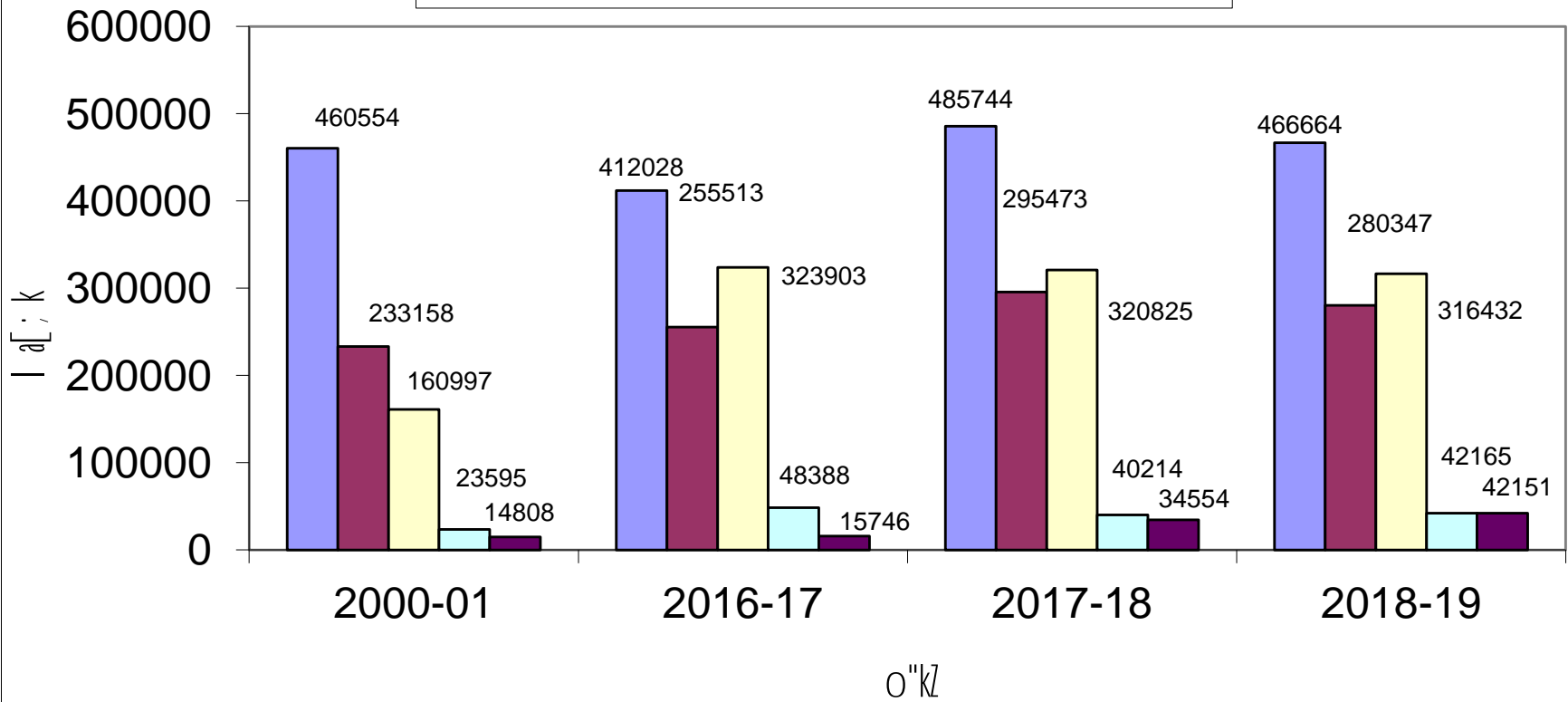
वर्ष/जनपद	स्नातकोत्तर कक्षा में			
	छात्र		छात्रायें	
	कुल	अनु0जा0/ अनु0जनजाति	कुल	अनु0जा0/ अनु0जनजाति
1	18	19	20	21
2016-17	5955	1916	9791	2055
2017-18	14462	4021	20092	4629
2018-19	16681	3772	25470	4471
जनपदवार 2018-19				
पिथौरागढ़	418	140	972	260
अल्मोडा	680	120	1081	188
नैनीताल	7651	1357	10538	1869
उधमसिंह नगर	7619	2087	12005	1990
बागेश्वर	141	38	415	101
चम्पावत	172	30	459	63
योग मण्डल	16681	3772	25470	4471

## मण्डल में शैक्षिक संस्थाओं की कुल संख्या



# e. My ea dgy Nk=ks dh I a[ ; k

- tifu; j cfl d Ldny ea fo | kFFkz; ka dh I a[ ; k
- I hfuz; j cfl d Ldny ea fo | kFFkz; ka dh I a[ ; k
- gk; j I Sds Mjh Ldnyka ea fo | kFFkz; ka dh I a[ ; k
- egkfo | ky; ka ea fo | kFFkz; ka dh I a[ ; k
- LukrdkRrj egkfo | ky; ka ea fo | kFFkz; ka dh I a[ ; k



## तालिका 40

मण्डल में जनपदवार मान्यता प्राप्त शिक्षा संस्थाओं में शिक्षक संख्या

वर्ष/ जनपद	जूनियर बेसिक		सीनियर बेसिक		हायर सेकेण्डरी		महा विद्यालय		स्नातकोत्तर	
	कुल	स्त्रियां	कुल	स्त्रियां	कुल	स्त्रियां	कुल	स्त्रियां	कुल	स्त्रियां
1	2	3	4	5	6	7	8	9	10	11
2016-17	16283	9088	5628	2233	12291	4019	327	76	1011	315
2017-18	17439	9502	6301	2632	18744	7569	390	113	1052	345
2018-19	14647	6549	8374	3861	17375	7265	378	109	1133	395
जनपदवार 2018-19										
पिथौरागढ़	3766	1756	1666	791	2312	816	120	25	88	25
अल्मोडा	2819	1364	1347	658	3522	1351	37	14	241	108
नैनीताल	3341	1310	3051	1388	3990	1987	52	20	158	86
उधमसिंह नगर	2498	1143	1240	471	5069	2465	140	39	540	146
बागेश्वर	924	462	338	189	865	225	18	7	64	14
चम्पावत	1299	514	732	364	1617	421	11	4	42	16
योग मण्डल	14647	6549	8374	3861	17375	7265	378	109	1133	395

## तालिका 41

मण्डल में प्राविधिक शिक्षण संस्थान, औद्योगिक प्रशिक्षण संस्थान, शिक्षक प्रशिक्षण संस्थान तथा उनमें भर्ती

वर्ष/जनपद	प्राविधिक शिक्षण संस्थान (पोलिटेक्निक)			औद्योगिक प्रशिक्षण संस्थान			शिक्षण प्रशिक्षण संस्थान			
	संख्या	सीटों की संख्या	भर्ती	संख्या	सीटों की संख्या	भर्ती	संख्या	सीटों की संख्या	भर्ती	
1	2	3	4	5	6	7	8	9	10	
2016-17	36	6581	4763	74	7225	4279	6	300	232	
2017-18	37	7443	4760	77	6632	3557	6	300	260	
2018-19	50	8577	4586	77	8135	3396	6	300	250	
जनपदवार 2018-19										
पिथौरागढ़	8	896	338	18	2188	657	1	50	36	
अल्मोडा	12	2366	1089	18	1506	397	1	50	45	
नैनीताल	8	1910	1341	14	1815	1040	1	50	45	
उधमसिंह नगर	15	2643	1342	12	1316	1004	1	50	44	
बागेश्वर	3	364	169	6	598	120	1	50	42	
चम्पावत	4	398	307	9	712	178	1	50	38	
योग मण्डल	50	8577	4586	77	8135	3396	6	300	250	

## तालिका 42

मण्डल में समाज शिक्षा तथा महिला एवं बाल कल्याण

वर्ष/जनपद	बालवाडी/ आंगनवाडी केन्द्रों की संख्या	युवा संगठनों की संख्या	महिला मण्डलों की संख्या
1	2	3	4
2016-17	8286	2141	1889
2017-18	8289	2208	2093
2018-19	8289	2221	2215
जनपदवार 2018-19			
पिथौरागढ़	1111	251	292
अल्मोडा	1860	740	710
नैनीताल	1416	361	334
उधमसिंह नगर	2387	294	321
बागेश्वर	834	363	355
चम्पावत	681	212	203
योग मण्डल	8289	2221	2215

## VIII-सार्वजनिक स्वास्थ्य एवं परिवार कल्याण

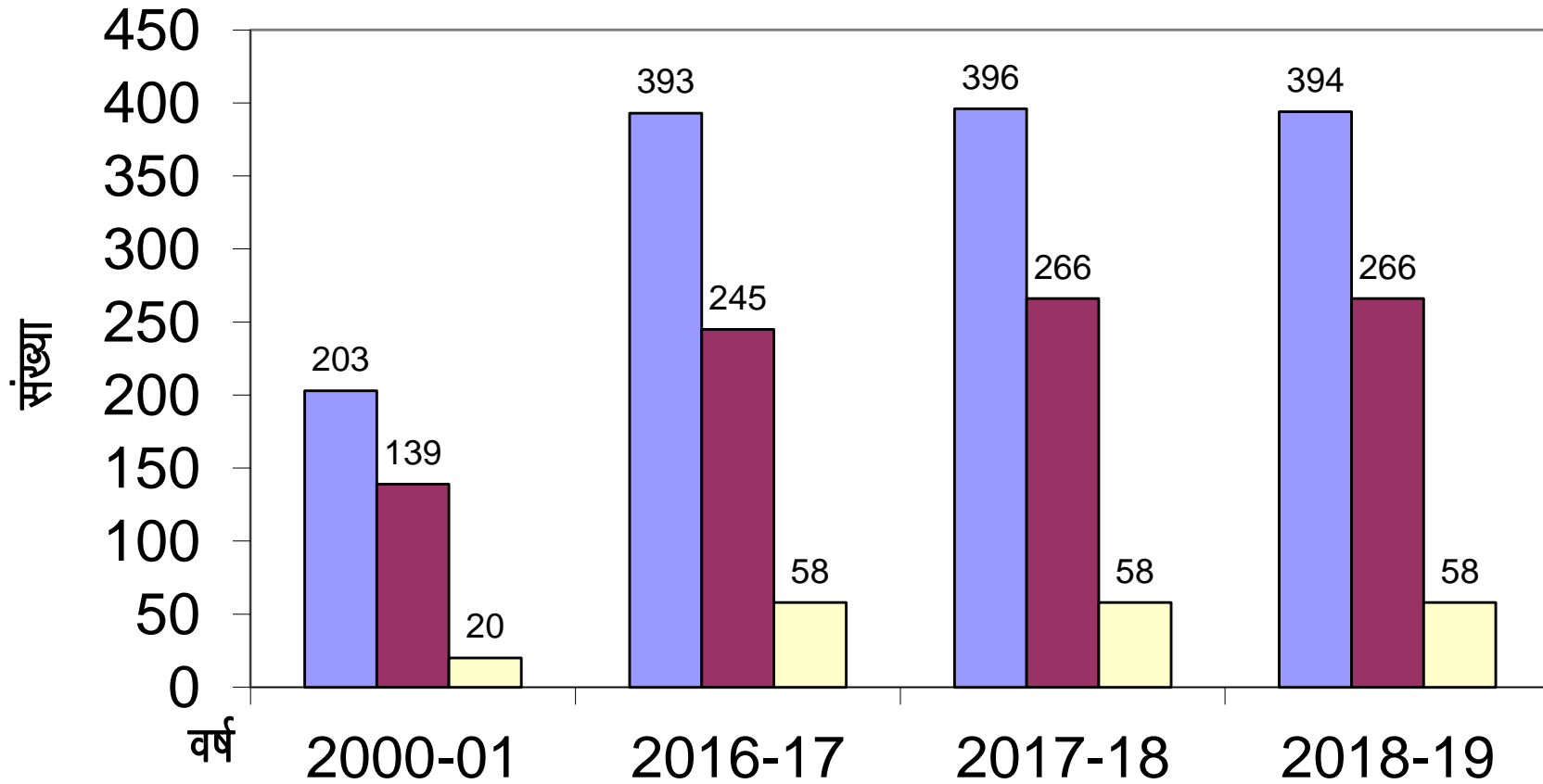
## तालिका 43

मण्डल में एलोपैथिक चिकित्सालय एवं औषधालय (संख्या )

वर्ष/जनपद	राजकीय सार्वजनिक	राजकीय विशेष			स्थानीय निकाय	सहायता प्राप्त निजी	असहायता प्राप्त निजी	आर्थिक सहायता प्राप्त	कुल
		क्षय	कुष्ठ	संक्रामक					
1	2	3	4	5	6	7	8	9	10
2016-17	306	9	4	3	1	8	61	1	393
2017-18	309	9	4	3	1	8	61	1	396
2018-19	310	8	1	0	1	6	61	7	394
जनपदवार 2018-19									
पिथौरागढ़	62	2	1	0	0	1	14	0	80
अल्मोडा	80	1	0	0	0	2	8	0	91
नैनीताल	67	3	0	0	1	2	36	0	109
उधमसिंह नगर	44	1	0	0	0	1	0	6	52
बागेश्वर	35	0	0	0	0	0	1	1	37
चम्पावत	22	1	0	0	0	0	2	0	25
योग मण्डल	310	8	1	0	1	6	61	7	394

## मण्डल में चिकित्सालय/औषधालयों की संख्या

■ एलोपैथिक चिकित्सालय/औषधालय ■ आयुर्वेदिक चिकित्सालय/औषधालय  
□ होम्योपैथिक चिकित्सालय/औषधालय



## तालिका 44

मण्डल में जनपदवार एलोपैथिक चिकित्सा सेवा

वर्ष/जनपद	एलोपैथिक चिकित्सालय / औषधालय संख्या	प्राथमिक स्वास्थ्य केन्द्र संख्या	समस्त उपलब्ध शैयाओं की संख्या	समस्त में कर्मचारी		
				डॉक्टर	पैरा मेडिकल	अन्य
1	2	3	4	5	6	7
2016-17	250	100	4276	661	2622	1393
2017-18	246	105	4280	699	2392	1410
2018-19	246	107	4192	803	2264	1407
जनपदवार 2018-19						
पिथौरागढ़	55	16	560	94	377	223
अल्मोडा	55	27	676	231	301	395
नैनीताल	83	18	1976	297	1010	514
उधमसिंह नगर	17	28	570	56	226	108
बागेश्वर	17	15	188	66	201	96
चम्पावत	19	3	222	59	149	71
योग मण्डल	246	107	4192	803	2264	1407

## तालिका 45

मण्डल में जनपदवार आयुर्वेदिक, यूनानी और होम्योपैथिक चिकित्सा सेवा (संख्या )

वर्ष/जनपद	आयुर्वेदिक			यूनानी			होम्योपैथिक		
	चिकित्सालय एवं औषधालय	उपलब्ध शैयाओं की संख्या	डॉक्टरों की संख्या	चिकित्सालय एवं औषधालय	उपलब्ध शैयाओं की संख्या	डॉक्टरों की संख्या	चिकित्सालय एवं औषधालय	उपलब्ध शैयाओं की संख्या	डॉक्टरों की संख्या
1	2	3	4	5	6	7	8	9	10
2016-17	245	692	239	1	1	1	58	0	57
2017-18	266	688	235	1	4	1	58	0	57
2018-19	266	652	222	1	4	1	58	0	54
जनपदवार 2018-19									
पिथौरागढ़	59	208	51	0	0	0	11	0	11
अल्मोडा	108	176	78	0	0	0	12	0	11
नैनीताल	36	116	34	0	0	0	14	0	12
उधमसिंह नगर	20	64	19	1	4	1	10	0	10
बागेश्वर	18	24	21	0	0	0	6	0	6
चम्पावत	25	64	19	0	0	0	5	0	4
योग मण्डल	266	652	222	1	4	1	58	0	54

## तालिका 46

मण्डल में जनपदवार परिवार एवं मातृ शिशु कल्याण केन्द्र/उपकेन्द्र

वर्ष/जनपद	सामुदायिक स्वास्थ्य केन्द्र संख्या	परिवार एवं मातृशिशु कल्याण केन्द्र	परिवार एवं मातृशिशु कल्याण उपकेन्द्र
1	2	3	4
2016-17	36	41	807
2017-18	37	41	809
2018-19	37	41	832
जनपदवार 2018-19			
पिथौरागढ़	8	8	185
अल्मोडा	9	12	203
नैनीताल	8	6	136
उधमसिंह नगर	7	7	154
बागेश्वर	3	3	86
चम्पावत	2	5	68
योग मण्डल	37	41	832

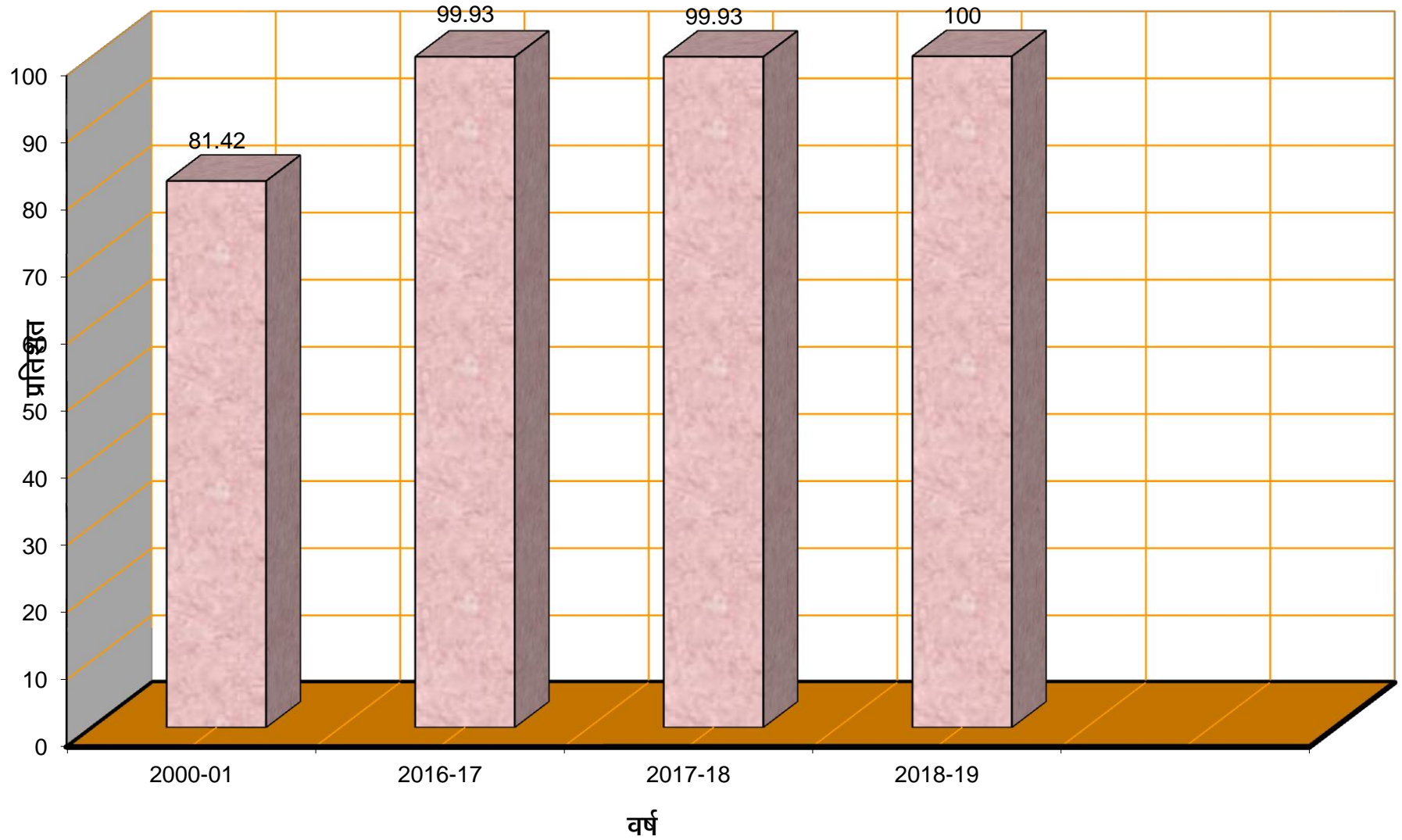
## IX-विद्युत

## तालिका 47

मण्डल में विभिन्न कार्यों में विद्युत उपभोग (हजार किलोवाट घण्टा )

वर्ष/जनपद	घरेलू प्रकाश एवं लघु विद्युत शक्ति	वाणिज्य प्रकाश एवं लघु विद्युत शक्ति	औद्योगिक विद्युत शक्ति	सार्वजनिक प्रकाश व्यवस्था	रेल/ट्रेक्शन	कृषि विद्युत शक्ति	सार्वजनिक जलकल एवं मल प्रवाह उर्द्धन	योग
1	2	3	4	5	6	7	8	9
2016-17	792793	249950	1052633	16761	0	117171	114725	2344033
2017-18	878650	268443	927150	20987	0	39147	118416	2252793
2018-19	715016	222080	527108	10933	0	40703	125256	1641096
जनपदवार 2018-19								
पिथौरागढ़	45326	12455	1004	3265	0	149	23301	85500
अल्मोडा	96265	27923	3888	1182	0	6	37053	166317
नैनीताल	289572	95300	134143	3374	0	10307	61364	594060
उधमसिंह नगर	189707	65859	381454	2528	0	27184	992	667724
बागेश्वर	56936	9076	2674	59	0	947	831	70523
चम्पावत	37210	11467	3945	525	0	2110	1715	56972
योग मण्डल	715016	222080	527108	10933	0	40703	125256	1641096

## विद्युतीकृत ग्रामों का कुल आबाद ग्रामों से प्रतिशत



## तालिका 48

मण्डल में जनपदवार विद्युतीकृत ग्राम, नगर एवं अनुसूचित जाति बस्तियां

वर्ष/जनपद	विद्युतीकृत ग्राम	विद्युतीकरण अनुसूचित जाति बस्तियों की संख्या	विद्युतीकरण से असेवित अनुसूचित जाति बस्तियों की संख्या	उर्जीकृत/निजी नलकूप/पम्प सेटों की संख्या
	केन्द्रीय विद्युत प्राधिकरण की परिभाषा के अनुसार संख्या			
1	2	3	4	5
2016-17	6868	4246	247	1519
2017-18	6868	4246	229	1559
2018-19	6778	4423	246	1852
जनपदवार 2018-19				
पिथौरागढ़	1536	1375	0	5
अल्मोडा	2146	1440	38	59
नैनीताल	1014	0	48	1126
उ०सि०नगर	620	608	122	534
बागेश्वर	830	530	0	30
चम्पावत	632	470	38	98
योग मण्डल	6778	4423	246	1852

## X-परिवहन एवं संचार

## तालिका 49

मण्डल में पक्की सड़कों की लम्बाई (कि०मी०)

वर्ष/जनपद	लोक निर्माण विभाग के अन्तर्गत					स्थानीय निकायों के अन्तर्गत		
	राष्ट्रीय राजमार्ग	प्रादेशिक राजमार्ग	मुख्य जिला सड़कें	अन्य जिला ग्रामीण सड़कें	योग (2 से 5)	जिला पंचायत	नगर निगम /नगर पालिका/ नगर पंचायत/ केण्ट	योग (7 से 8)
1	2	3	4	5	6	7	8	9
2016-17	864.4	2166.65	905.5	8875.38	12811.9	588.36	1040.81	1629.17
2017-18	841.4	2221.82	849.99	8859.05	12772.3	509.17	1045.1	1554.27
2018-19	763.55	2245.08	759.21	9697.77	13465.6	546.46	1035.4	1581.86
जनपदवार 2018-19								
पिथौरागढ़	0	372.23	229.86	1400.28	2002.37	0	53.50	53.50
अल्मोडा	230.15	684.48	160.18	2757.36	3832.17	0	16.45	16.45
नैनीताल	128.4	520.05	92.63	2249.72	2990.8	292.00	150.43	442.43
उ०सि०नगर	204	188.26	106.14	1905.73	2404.13	254.46	766.35	1020.81
बागेश्वर	76	221.14	44.9	650.45	992.49	0	0	0
चम्पावत	125	258.92	125.5	734.23	1243.65	0.00	48.67	48.67
योग मण्डल	763.55	2245.08	759.21	9697.77	13465.6	546.46	1035.4	1581.86

## तालिका -49 क्रमशः

49/2

वर्ष/जनपद	अन्य विभागों के अन्तर्गत						कुल योग (6+9+15)
	सिंचाई	गन्ना	वन	डी0जी0 वी0आर0	अन्य	योग (10 से 14)	
1	10	11	12	13	14	15	16
2016-17	402.89	426.32	1062.24	343	0	2234.45	16675.55
2017-18	756.64	434.04	1061.93	343	0	2595.61	16922.14
2018-19	797.99	441.38	1062.24	343	0	2644.61	17692.08
जनपदवार 2018-19							
पिथौरागढ़	0	0	11.3	223	0	234.3	2290.17
अल्मोडा	0	0	119.59	0	0	119.59	3968.21
नैनीताल	147.56	47.03	677.84	0	0	872.43	4305.66
उ0सि0नगर	650.43	394.35	0	0	0	1044.78	4469.72
बागेश्वर	0	0	1.2	0	0	1.2	993.69
चम्पावत	0	0	252.31	120	0	372.31	1664.63
योग मण्डल	797.99	441.38	1062.24	343	0	2644.61	17692.08

## तालिका 50

मण्डल में जनपदवार पक्की सड़कों की लम्बाई (कि0मी0)

वर्ष/जनपद	पक्की सड़कों की लम्बाई		सब ऋतु योग्य सड़कों से जुड़े ग्रामों की संख्या (जनसंख्यावार)		
	कुल	लो0नि0वि0	1000 से कम वाले ग्राम	1000 से 1499 वाले ग्राम	1500 से अधिक वाले ग्राम
1	2	3	4	5	6
2016-17	16675.38	12811.56	4154	254	322
2017-18	16921.96	12771.883	4159	254	322
2018-19	17690.70	13465.23	4174	260	330
जनपदवार 2018-19					
पिथौरागढ़	2290.00	2002.00	785	24	16
अल्मोडा	3968.20	3832.16	1198	33	9
नैनीताल	4305.66	2990.8	896	60	47
उ0सि0नगर	4469.72	2404.13	263	110	237
बागेश्वर	992.49	992.49	592	16	8
चम्पावत	1664.63	1243.65	440	17	13
योग मण्डल	17690.70	13465.23	4174	260	330

## तालिका 51

मण्डल में जनपदवार यातायात एवं संचार सेवायें

वर्ष/जनपद	डाकघर	पी0सी0ओ0	टेलीफोन	रेलवे स्टेशन/हाल्ट	बस स्टेशन/स्टाप
1	2	3	4	5	6
2016-17	1148	1414	63363	22	3834
2017-18	1148	1358	62627	22	3834
2018-19	1147	888	62767	22	3834
<b>जनपदवार 2018-19</b>					
पिथौरागढ़	323	0	3398	0	718
अल्मोडा	320	25	4907	0	1078
नैनीताल	159	35	10335	6	815
उधमसिंह नगर	111	828	42573	14	586
बागेश्वर	152	0	644	0	513
चम्पावत	82	0	910	2	124
योग मण्डल	1147	888	62767	22	3834

## XI-संस्थागत वित्त

## तालिका 52

मण्डल में जनपदवार अनुसूचित व्यवसायिक बैंकों तथा ग्रामीण बैंकों की संख्या

वर्ष/जनपद	राष्ट्रीयकृत बैंक शाखायें		क्षेत्रीय ग्रामीण बैंक शाखायें		अन्य गैर राष्ट्रीयकृत बैंक शाखायें	
	खाताधारकों की संख्या	बैंकों की संख्या	खाताधारकों की संख्या	बैंकों की संख्या	खाताधारकों की संख्या	बैंकों की संख्या
1	2	3	4	5	6	7
2016-17	--	540	--	138	--	165
2017-18	4912147	548	658574	138	1258256	161
2018-19	5364052	542	1600441	138	1228753	187
<b>जनपदवार 2018-19</b>						
पिथौरागढ़	537846	53	177250	30	175245	4
अल्मोडा	971218	84	909226	29	101713	18
नैनीताल	986436	139	230441	37	294885	64
उधमसिंह नगर	2329424	204	120476	20	506575	77
बागेश्वर	258797	29	112139	14	25286	3
चम्पावत	280331	33	50909	8	125049	21
योग मण्डल	5364052	542	1600441	138	1228753	187

## तालिका 53

मण्डल में व्यवसायिक बैंकों में जमा धनराशि एवं ऋण वितरण (हजार रु0 )

वर्ष/जनपद	जमा धनराशि	कुल ऋण वितरण	जमा धनराशि में ऋण वितरण का प्रतिशत	प्राथमिक क्षेत्र में ऋण वितरण			
				कृषि तथा कृषि सम्बन्धित कार्य	लघु उद्योग	अन्य	योग (5+6+7)
1	2	3	4	5	6	7	8
2016-17	339092756	180227764	53.15	61047520	31911858	15214038	108173416
2017-18	1591025314	689461225	43.33	106516660	101670090	92659957	300846707
2018-19	410868743	221284192	53.86	72534277	36940428	20291180	129765885
जनपदवार 2018-19							
पिथौरागढ़	39696800	12879600	32.44	1187200	504800	1348700	3040700
अल्मोडा	52698843	12213892	23.18	1132700	257800	3185200	4575700
नैनीताल	153430000	60180000	39.22	5301400	9422300	3399100	18122800
उधमसिंह नगर	127190000	126030000	99.09	63661100	25369300	11180600	100211000
बागेश्वर	16582400	4726300	28.50	480831	377820	796385	1655036
चम्पावत	21270700	5254400	24.70	771046	1008408	381195	2160649
योग मण्डल	410868743	221284192	53.86	72534277	36940428	20291180	129765885

## XII-जल सम्पूर्ति

## तालिका 54

मण्डल में जनपदवार ग्रामों में पेयजल सुविधा की स्थिति

वर्ष/जनपद	नल/हैण्डपम्प इण्डिया मार्क-2 लगाकर जल सम्पूर्ति के अन्तर्गत ग्रामों की संख्या			सामान्य प्रयोग में लाये जा रहे श्रोतों के अनुसार ग्रामों की संख्या		
	पूर्णतः आच्छादित	आंशिक आच्छादित	लाभान्वित जनसंख्या	कुआँ	हैण्डपम्प	हैण्डपम्प इण्डिया मार्क-2 द्वारा पेयजल सुविधा
1	2	3	4	5	6	7
2016-17	6313	570	3024156	0	0	6873
2017-18	6327	556	3022628	0	0	6873
2018-19	6275	529	3066536	0	0	6778
जनपदवार 2018-19						
पिथौरागढ़	1536	0	503678	0	0	1536
अल्मोडा	2146	10	659452	0	0	2146
नैनीताल	1009	5	411323	0	0	1014
उधमसिंह नगर	620	0	1062142	0	0	620
बागेश्वर	600	246	205977	0	0	830
चम्पावत	364	268	223964	0	0	632
योग मण्डल	6275	529	3066536	0	0	6778

## तालिका -54 क्रमशः

54/2

वर्ष/जनपद	सामान्य प्रयोग में लाये जा रहे श्रोतों के अनुसार ग्रामों की संख्या			नल/हैण्डपम्प इण्डिया मार्क-2 द्वारा पेयजल पूर्ति से असेवित अनु0जा0 बस्तियों की संख्या	पेयजल सुविधा हेतु अभावग्रस्त ग्रामों की संख्या (जल निगम से)
	डिग्गी	अन्य	योग		
1	8	9	10	11	12
2014-15	0	0	6873	361	0
2014-15	0	0	6873	343	0
2018-19	0	0	6778	328	0
जनपदवार 2018-19					
पिथौरागढ़	0	0	1536	29	0
अल्मोडा	0	0	2146	0	0
नैनीताल	0	0	1014	0	0
उधमसिंह नगर	0	0	620	0	0
बागेश्वर	0	0	830	232	0
चम्पावत	0	0	632	67	0
योग मण्डल	0	0	6778	328	0

## XIII-पंचायतराज

## तालिका 55

मण्डल में जनपदवार ग्राम पंचायत, ग्रामसभा एवं पंचायतघर

वर्ष/जनपद	न्याय पंचायत की संख्या	ग्राम पंचायत की संख्या	पंचायत घर संख्या
1	2	3	4
2016-17	289	3486	2604
2017-18	289	3486	2606
2018-19	288	3413	2831
जनपदवार 2018-19			
पिथौरागढ़	64	684	605
अल्मोडा	95	1164	968
नैनीताल	43	479	350
उधमसिंह नगर	27	366	266
बागेश्वर	35	407	352
चम्पावत	24	313	290
योग मण्डल	288	3413	2831

तालिका 56  
ग्राम पंचायत की आय

वर्ष/जनपद	करों से	राज्य सरकार के अनुदान से	क्षेत्र पंचायत/ जिला पंचायत के विशिष्ट कार्यक्रमों के लिए प्राप्त धनराशि	निर्माण की गई सम्पत्ति से	अन्य स्रोतों से	कुल आय (2 से 6)
1	2	3	4	5	6	7
2016-17	1419535	436370793	34394474	0	437126000	909310802
2017-18	1341110	435699000	106521000	0	599470000	1143031110
2018-19	1521393	455202010	138211000	0	644406394	1239340797
जनपदवार 2018-19						
पिथौरागढ़	793000	91794000	68566000	0	304320000	465473000
अल्मोडा	232800	0	0	0	0	232800
नैनीताल	85500	66510000	0	0	166377000	232972500
उधमसिंह नगर	185000	209374000	0	0	710913	210269913
बागेश्वर	225093	87524010	0	0	172998481	260747584
चम्पावत	0	0	69645000	0	0	69645000
योग मण्डल	1521393	455202010	138211000	0	644406394	1239340797

## XV- विविध

## तालिका 57

31 मार्च 2019 की स्थिति के अनुसार मण्डल में कर्मचारियों की संख्या

जनपद	नियमित कर्मचारी (शिक्षकों सहित)					
	प्रथम श्रेणी	द्वितीय श्रेणी	तृतीय श्रेणी	चतुर्थ श्रेणी	योग	केवल शिक्षक / शिक्षिकाएं
1	2	3	4	5	6	7
पिथौरागढ़	88	211	5026	1520	6845	5011
अल्मोडा	195	452	9362	2105	12114	4492
नैनीताल	287	605	10737	6260	17889	3355
उधमसिंह नगर	277	438	7830	2080	10625	3980
बागेश्वर	64	142	3426	769	4401	2242
चम्पावत	85	242	3645	1340	5312	2412
योग मण्डल	996	2090	40026	14074	57186	21492

## तालिका 57, 1/2

जनपद	अंशकालिक कर्मचारी (शिक्षकों सहित)					
	प्रथम श्रेणी	द्वितीय श्रेणी	तृतीय श्रेणी	चतुर्थ श्रेणी	योग	केवल शिक्षक / शिक्षिकाएं
1	2	3	4	5	6	7
पिथौरागढ़	2	12	76	199	289	0
अल्मोडा	0	0	45	1950	1995	0
नैनीताल	0	0	930	1420	2350	135
उधमसिंह नगर	0	0	109	0	109	164
बागेश्वर	0	0	0	174	174	0
चम्पावत	0	20	18	290	328	15
योग मण्डल	2	32	1178	4033	5245	314

## तालिका 57, 1/3

जनपद	कन्टिजेन्सी / संविदा कर्मचारी (शिक्षकों सहित)					
	प्रथम श्रेणी	द्वितीय श्रेणी	तृतीय श्रेणी	चतुर्थ श्रेणी	योग	केवल शिक्षक / शिक्षिकाएं
1	2	3	4	5	6	7
पिथौरागढ़	1	16	88	148	253	90
अल्मोडा	38	92	420	1060	1610	356
नैनीताल	15	25	275	1008	1323	1858
उधमसिंह नगर	0	82	3354	379	3815	4275
बागेश्वर	49	10	61	232	352	52
चम्पावत	6	29	115	310	460	9
योग मण्डल	109	254	4313	3137	7813	6640

## तालिका 57, 1/4

जनपद	कुल कर्मचारियों का योग (शिक्षकों सहित)					
	प्रथम श्रेणी	द्वितीय श्रेणी	तृतीय श्रेणी	चतुर्थ श्रेणी	योग	केवल शिक्षक / शिक्षिकाएं
1	2	3	4	5	6	7
पिथौरागढ़	91	239	5190	1867	7387	5101
अल्मोडा	233	544	9827	5115	15719	4848
नैनीताल	302	630	11942	8688	21562	5348
उधमसिंह नगर	277	520	11293	2459	14549	8419
बागेश्वर	113	152	3487	1175	4927	2294
चम्पावत	91	291	3778	1940	6100	2436
योग मण्डल	1107	2376	45517	21244	70244	28446

## तालिका 58

मण्डल में सेवायोजन कार्यालय द्वारा किया गया कार्य

वर्ष/जनपद	सेवा योजन कार्यालयों की संख्या	जीवित पंजिका पर अभ्यर्थियों की संख्या	वर्ष में पंजीकृत अभ्यर्थियों की संख्या	सूचित रिक्तियों की संख्या	वर्ष में कार्य पर लगाये गये
1	2	3	4	5	6
2016-17	11	401517	67998	46	998
2017-18	11	358101	58694	19	3013
2018-19	11	308936	57615	1	1194
जनपदवार 2018-19					
पिथौरागढ़	1	49606	10925	0	22
अल्मोडा	2	61790	12837	0	0
नैनीताल	4	92984	14425	1	2
उधमसिंह नगर	2	51941	9412	0	493
बागेश्वर	1	29180	5246	0	299
चम्पावत	1	23435	4770	0	378
योग मण्डल	11	308936	57615	1	1194

तालिका 59  
षष्ठम् आर्थिक गणना  
2012

क्र०सं०	मद	ग्रामीण	नगरीय	योग
1	उद्यम			
	(i) कृषि उद्यम			
	(a) स्वकार्य उद्यम	22645	1871	24516
	(b) कम से कम एक कार्यरत वैतनिक व्यक्ति सहित	1918	293	2211
	(ii) गैर-कृषि उद्यम			
	(a) स्वकार्य उद्यम	53738	37206	90944
	(b) कम से कम एक कार्यरत वैतनिक व्यक्ति सहित	23596	20295	43891
	(iii) कुल उद्यम (1+2)			
	(a) स्वकार्य उद्यम	76383	39077	115460
	(b) कम से कम एक कार्यरत वैतनिक व्यक्ति सहित	25514	20588	46102
2	संरचना के अनुसार उद्यम			
	(i) निवास के बाहर निश्चित ढाचे में	55776	41348	97124
	(ii) निवास के बाहर बिना निश्चित ढाचे में	8419	5206	13625
	(iii) निवास के भीतर	37702	13111	50813
3	उद्यमों में कार्यरत व्यक्ति			
	1-कृषि उद्यम			
	(i) वैतनिक पुरुष	3417	827	4244
	(ii) वैतनिक महिला	1097	166	1263
	(iii) अवैतनिक पुरुष	19270	1690	20960
	(iv) अवैतनिक महिला	14228	1220	15448
	(v) कुल पुरुष	22687	2517	25204
	(vi) कुल महिला	15325	1386	16711
	2-गैर - कृषि उद्यम			
	(i) वैतनिक पुरुष	79016	94876	173892
	(ii) वैतनिक महिला	29913	17862	47775
	(iii) अवैतनिक पुरुष	66855	59274	126129
	(iv) अवैतनिक महिला	8641	5714	14355
	(v) कुल पुरुष	145871	154150	300021
	(vi) कुल महिला	38554	23576	62130
	4	8 या अधिक कार्यरत व्यक्तियों वाले उद्यम		
(i) उद्यम		2332	2090	4422
(i) कार्यरत व्यक्ति		64537	79436	143973
5	हस्तशिल्प / हथकरघा			
	(i) उद्यम	3585	1582	5167
	(i) कार्यरत व्यक्ति	5923	3547	9470

## तालिका 60

अनुसूचित जाति एवं जनजाति के छात्रों की छात्रवृत्तियां

वर्ष/जनपद	सामान्य शिक्षा के लिये दी गई छात्रवृत्तियां	व्यवसायिक शिक्षा के लिये दी गई छात्रवृत्तियां
1	2	3
2016-17	35352	6198
2017-18	95620	22516
2018-19	76755	8209
<b>जनपदवार 2018-19</b>		
पिथौरागढ़	15460	129
अल्मोडा	20716	879
नैनीताल	17894	908
उधमसिंह नगर	8416	5950
बागेश्वर	10072	194
चम्पावत	4197	149
योग मण्डल	76755	8209

## तालिका -60 क्रमशः

60/2

वर्ष/जनपद	वृद्धावस्था पेंशन	विधवा पेंशन	दिव्यांग पेंशन	किसान पेंशन
1	4	5	6	7
2016-17	--	--	--	--
2017-18	179316	53911	19728	29509
2017-18	191234	73053	29500	10441
<b>जनपदवार 2018-19</b>				
पिथौरागढ़	20110	9240	3736	2850
अल्मोडा	47253	14244	5895	1364
नैनीताल	30570	14124	5320	2336
उधमसिंह नगर	62592	23772	9919	1720
बागेश्वर	17333	5982	2472	824
चम्पावत	13376	5691	2158	1347
योग मण्डल	191234	73053	29500	10441

**XVI-नगरीय क्षेत्र में उपलब्ध सुविधायें**  
**तालिका 61**

मण्डल के नगरीय क्षेत्रों में उपलब्ध सुविधाओं की संख्या 2019

जनपद	जनपद में नगरों की संख्या	भौगोलिक क्षेत्रफल (वर्ग कि०मी० 2011)	जनसंख्या 2011 जनगणना के अनुसार		
			कुल	पुरुष	स्त्री
1	2	3	4	5	6
पिथौरागढ़	5	44.00	91516	47356	44160
अल्मोडा	7	42.16	68944	37109	31835
नैनीताल	9	76.32	419253	219046	200207
उधमसिंह नगर	17	159.54	703524	369530	333994
बागेश्वर	2	17.05	29973	15296	14677
चम्पावत	4	16.45	46524	24847	21677
योग मण्डल	44	355.52	1359734	713184	646550

तालिका -61 क्रमशः

61/2

जनपद	0 से 6 वर्ष की आयु के बच्चों की संख्या			साक्षर 2011	साक्षरता प्रतिशत-2011
	कुल	बालक	बालिका		
1	7	8	9	10	11
पिथौरागढ़	11406	6594	4812	72539	90.55
अल्मोडा	6463	3487	2976	58735	94.00
नैनीताल	50206	26641	23565	317089	85.92
उधमसिंह नगर	95611	50574	45037	463955	76.32
बागेश्वर	3621	1981	1640	23173	87.94
चम्पावत	5624	3108	2516	34317	83.90
योग मण्डल	172931	92385	80546	969808	81.72

तालिका -61 क्रमशः

61/3

जनपद	अनु०जा०/ जन जा० संख्या - 2011	पुलिस स्टेशन	सस्ते गल्ले की दुकानों की संख्या	शीत गोदाम (संख्या)	बीज गोदाम/ उर्वरक भण्डार	कृषि सेवा केन्द्र
1	12	13	14	15	16	17
पिथौरागढ़	20296	6	61	0	1	0
अल्मोडा	12111	4	41	0	0	0
नैनीताल	59909	10	158	0	85	0
उधमसिंह नगर	93676	10	225	0	10	0
बागेश्वर	9008	2	27	0	7	0
चम्पावत	7285	4	20	0	7	0
योग मण्डल	202285	36	532	0	110	0

तालिका -61 क्रमशः (61/4)

जनपद	पशु चिकित्सालय एवं पशु पालन केन्द्र (संख्या)	कृत्रिम गर्भाधान केन्द्र/ उपकेन्द्र	क्रय/विक्रय सहकारी समितियां	मान्टेसरी/ नर्सरी स्कूल (शिक्षा विभाग द्वारा पंजीकृत)	जूनियर बेसिक स्कूल	सीनियर बेसिक स्कूल
1	18	19	20	21	22	23
पिथौरागढ़	5	5	0	12	87	53
अल्मोडा	6	2	0	0	61	20
नैनीताल	8	0	3	0	314	88
उधमसिंह नगर	15	15	8	0	235	73
बागेश्वर	3	3	0	0	21	12
चम्पावत	4	4	1	0	14	12
योग मण्डल	41	29	12	12	732	258

तालिका -61 क्रमशः (61/5)

जनपद	हायर सेकेण्डरी स्कूल (बालक)	हायर सेकेण्डरी स्कूल (बालिका)	विश्व विद्यालय/ महाविद्यालय	ऐलोपैथिक चिकित्सालय/ औषधालय एवं प्रा0स्वा0 केन्द्र / सा0स्वा0केन्द्र		आयुर्वेदिक चिकित्सा-लय/ औषधालय
				संख्या	शै ग्याएं	
1	24	25	26	27	28	29
पिथौरागढ़	25	9	1	23	228	3
अल्मोडा	5	7	3	16	361	3
नैनीताल	105	19	3	57	1220	3
उधमसिंह नगर	149	22	13	18	422	5
बागेश्वर	6	2	1	4	60	1
चम्पावत	18	4	3	7	154	6
योग मण्डल	308	63	24	125	2445	21

तालिका -61 क्रमशः (61/6)

जनपद	यूनानी चिकित्सालय-य/ औषधालय	होम्योपैथिक चिकित्सालय/ औषधालय	परिवार एवं मातृ शिशु कल्याण केन्द्र/ उपकेन्द्र	स्थानीय निकायों के स्वामित्व में सड़कों की लम्बा (कि0मी0)		राष्ट्रीयकृत बैंक शाखायें
				कुल	पक्की	
1	30	31	32	33	34	35
पिथौरागढ़	0	2	2	37.3	16.2	18
अल्मोडा	0	3	1	34	16.45	25
नैनीताल	0	6	2	150.43	150.43	91
उधमसिंह नगर	1	8	0	766.35	489.17	117
बागेश्वर	0	2	2	0	0	16
चम्पावत	0	2	4	48.67	47.51	26
योग मण्डल	1	23	11	1036.75	719.76	293

## तालिका -61 क्रमशः

61/7

जनपद	गैर राष्ट्रीयकृत बैंक (शाखायें)	ग्रामीण बैंक शाखायें	सहकारी बैंक शाखायें	सहकारी कृषि एवं ग्राम्य विकास बैंक शाखायें	डाक घर	पब्लिक कॉल ऑफिस
1	36	37	38	39	40	41
पिथौरागढ़	3	4	5	0	6	0
अल्मोडा	18	3	7	0	13	2
नैनीताल	48	9	11	0	17	33
उधमसिंह नगर	55	10	21	0	23	350
बागेश्वर	2	3	4	0	7	0
चम्पावत	14	4	0	0	5	0
योग मण्डल	140	33	48	0	71	385

## तालिका -61 क्रमशः

61/8

जनपद	टेलीफोन संख्या	नल/ हेण्डपम्प इंडिया मार्क-2 लगाकर पेयजल की सुविधा	विद्युत की उपलब्धता
1	42	43	44
पिथौरागढ़	2331	5	5
अल्मोडा	3002	7	7
नैनीताल	8135	9	9
उधमसिंह नगर	20790	17	17
बागेश्वर	360	2	2
चम्पावत	717	4	4
योग मण्डल	35335	44	44

XVII-विभिन्न सामाजिक सुविधाओं से दूरी के अनुसार ग्रामों का विवरण  
तालिका 62

मण्डल में जनपदवार प्रमुख सुविधा केन्द्रों से दूरी के अनुसार ग्रामों की संख्या

62.1-जूनियर बेसिक स्कूल

वर्ष/जनपद	ग्राम में	1 कि०मी० से कम	1-3 कि०मी०	3-5 कि०मी०	5 कि०मी० से अधिक	कुल
1	2	3	4	5	6	7
1-पिथौरागढ़	1051	197	248	35	5	1536
2-अल्मोडा	1387	410	305	25	19	2146
3-नैनीताल	769	147	98	0	0	1014
4-उधमसिंह नगर	614	6	0	0	0	620
5-बागेश्वर	500	98	221	11	0	830
6-चम्पावत	456	90	66	20	0	632
योग मण्डल	4777	948	938	91	24	6778

62.2-सीनियर बेसिक स्कूल बालक

वर्ष/जनपद	ग्राम में	1 कि०मी० से कम	1-3 कि०मी०	3-5 कि०मी०	5 कि०मी० से अधिक	कुल
1	2	3	4	5	6	7
1-पिथौरागढ़	229	395	493	376	43	1536
2-अल्मोडा	295	268	485	834	264	2146
3-नैनीताल	211	211	347	224	21	1014
4-उधमसिंह नगर	355	105	118	42	0	620
5-बागेश्वर	117	36	280	264	133	830
6-चम्पावत	97	118	202	168	47	632
योग मण्डल	1304	1133	1925	1908	508	6778

62.3-सीनियर बेसिक स्कूल बालिका

वर्ष/जनपद	ग्राम में	1 कि०मी० से कम	1-3 कि०मी०	3-5 कि०मी०	5 कि०मी० से अधिक	कुल
1	2	3	4	5	6	7
1-पिथौरागढ़	65	89	354	783	245	1536
2-अल्मोडा	10	79	205	342	1510	2146
3-नैनीताल	7	77	182	172	576	1014
4-उधमसिंह नगर	20	162	162	144	132	620
5-बागेश्वर	21	14	86	185	524	830
6-चम्पावत	2	25	190	149	266	632
योग मण्डल	125	446	1179	1775	3253	6778

## 62.4-उच्चतर माध्यमिक विद्यालय बालक

वर्ष/जनपद	ग्राम में	1 कि०मी० से कम	1-3 कि०मी०	3-5 कि०मी०	5 कि०मी० से अधिक	कुल
1	2	3	4	5	6	7
1-पिथौरागढ़	231	118	402	587	198	1536
2-अल्मोडा	304	147	371	845	479	2146
3-नैनीताल	225	107	264	156	262	1014
4-उधमसिंह नगर	135	38	142	121	184	620
5-बागेश्वर	98	39	298	288	107	830
6-चम्पावत	93	55	89	194	201	632
योग मण्डल	1086	504	1566	2191	1431	6778

## 62.5-उच्चतर माध्यमिक विद्यालय बालिका

वर्ष/जनपद	ग्राम में	1 कि०मी० से कम	1-3 कि०मी०	3-5 कि०मी०	5 कि०मी० से अधिक	कुल
1	2	3	4	5	6	7
1-पिथौरागढ़	9	23	220	833	451	1536
2-अल्मोडा	27	39	114	262	1704	2146
3-नैनीताल	14	39	76	102	783	1014
4-उधमसिंह नगर	55	21	98	109	337	620
5-बागेश्वर	6	14	86	110	614	830
6-चम्पावत	4	15	116	144	353	632
योग मण्डल	115	151	710	1560	4242	6778

## 62.6-एलोपैथिक चिकित्सालय/औषधालय/प्राथमिक स्वास्थ्य केन्द्र

वर्ष/जनपद	ग्राम में	1 कि०मी० से कम	1-3 कि०मी०	3-5 कि०मी०	5 कि०मी० से अधिक	कुल
1	2	3	4	5	6	7
1-पिथौरागढ़	56	77	313	688	402	1536
2-अल्मोडा	75	75	248	765	983	2146
3-नैनीताल	45	94	254	273	348	1014
4-उधमसिंह नगर	34	23	126	148	289	620
5-बागेश्वर	31	34	168	239	358	830
6-चम्पावत	12	27	32	119	442	632
योग मण्डल	253	330	1141	2232	2822	6778

## 62.7-आयुर्वेदिक चिकित्सालय/औषधालय

वर्ष/जनपद	ग्राम में	1 कि०मी० से कम	1-3 कि०मी०	3-5 कि०मी०	5 कि०मी० से अधिक	कुल
1	2	3	4	5	6	7
1-पिथौरागढ़	52	48	210	544	682	1536
2-अल्मोडा	105	49	222	467	1303	2146
3-नैनीताल	32	53	130	131	668	1014
4-उधमसिंह नगर	15	13	61	68	463	620
5-बागेश्वर	17	2	54	185	572	830
6-चम्पावत	19	21	40	81	471	632
योग मण्डल	240	186	717	1476	4159	6778

## 62.8-यूनानी औषधालय

वर्ष/जनपद	ग्राम में	1 कि०मी० से कम	1-3 कि०मी०	3-5 कि०मी०	5 कि०मी० से अधिक	कुल
1	2	3	4	5	6	7
1-पिथौरागढ़	0	0	0	0	1536	1536
2-अल्मोडा	0	0	0	0	2146	2146
3-नैनीताल	0	0	0	0	1014	1014
4-उधमसिंह नगर	0	0	0	0	620	620
5-बागेश्वर	0	0	0	0	830	830
6-चम्पावत	0	0	0	0	632	632
योग मण्डल	0	0	0	0	6778	6778

## 62.9-होम्योपैथिक चिकित्सालय/औषधालय

वर्ष/जनपद	ग्राम में	1 कि०मी० से कम	1-3 कि०मी०	3-5 कि०मी०	5 कि०मी० से अधिक	कुल
1	2	3	4	5	6	7
1-पिथौरागढ़	9	4	15	109	1399	1536
2-अल्मोडा	9	17	32	32	2056	2146
3-नैनीताल	8	64	93	125	724	1014
4-उधमसिंह नगर	2	0	33	33	552	620
5-बागेश्वर	4	3	34	81	708	830
6-चम्पावत	3	0	16	23	590	632
योग मण्डल	35	88	223	403	6029	6778

## 62.10-परिवार कल्याण केन्द्र/उपकेन्द्र

वर्ष/जनपद	ग्राम में	1 कि०मी० से कम	1-3 कि०मी०	3-5 कि०मी०	5 कि०मी० से अधिक	कुल
1	2	3	4	5	6	7
1-पिथौरागढ़	152	174	409	563	238	1536
2-अल्मोडा	214	143	363	862	564	2146
3-नैनीताल	125	96	348	292	153	1014
4-उधमसिंह नगर	161	49	146	148	116	620
5-बागेश्वर	85	40	259	287	159	830
6-चम्पावत	69	51	53	143	316	632
योग मण्डल	806	553	1578	2295	1546	6778

## 62.11-श्रोत की ग्राम से दूरी

वर्ष/जनपद	ग्राम में	1 कि०मी० से कम	1-3 कि०मी०	3-5 कि०मी०	5 कि०मी० से अधिक	कुल
1	2	3	4	5	6	7
1-पिथौरागढ़	1536	0	0	0	0	1536
2-अल्मोडा	2146	0	0	0	0	2146
3-नैनीताल	1014	0	0	0	0	1014
4-उधमसिंह नगर	620	0	0	0	0	620
5-बागेश्वर	830	0	0	0	0	830
6-चम्पावत	632	0	0	0	0	632
योग मण्डल	6778	0	0	0	0	6778

## 62.12-पक्की सड़क

वर्ष/जनपद	ग्राम में	1 कि०मी० से कम	1-3 कि०मी०	3-5 कि०मी०	5 कि०मी० से अधिक	कुल
1	2	3	4	5	6	7
1-पिथौरागढ़	804	78	148	263	243	1536
2-अल्मोडा	1237	0	89	555	265	2146
3-नैनीताल	813	108	82	11	0	1014
4-उधमसिंह नगर	620	0	0	0	0	620
5-बागेश्वर	616	0	65	129	20	830
6-चम्पावत	420	30	54	77	51	632
योग मण्डल	4510	216	438	1035	579	6778

## 62.13-रेलवे स्टेशन

वर्ष/जनपद	ग्राम में	1 कि०मी० से कम	1-3 कि०मी०	3-5 कि०मी०	5 कि०मी० से अधिक	कुल
1	2	3	4	5	6	7
1-पिथौरागढ़	0	0	0	0	1536	1536
2-अल्मोडा	0	0	0	0	2146	2146
3-नैनीताल	0	0	43	67	904	1014
4-उधमसिंह नगर	8	9	49	58	496	620
5-बागेश्वर	0	0	0	0	830	830
6-चम्पावत	0	6	3	16	607	632
योग मण्डल	8	15	95	141	6519	6778

## 62.14-बस स्टेशन/स्टाप

वर्ष/जनपद	ग्राम में	1 कि०मी० से कम	1-3 कि०मी०	3-5 कि०मी०	5 कि०मी० से अधिक	कुल
1	2	3	4	5	6	7
1-पिथौरागढ़	700	45	185	326	280	1536
2-अल्मोडा	1068	232	313	496	37	2146
3-नैनीताल	721	111	99	52	31	1014
4-उधमसिंह नगर	562	0	30	28	0	620
5-बागेश्वर	493	10	136	127	64	830
6-चम्पावत	120	57	70	132	253	632
योग मण्डल	3664	455	833	1161	665	6778

## 62.15-विकास खण्ड मुख्यालय

वर्ष/जनपद	ग्राम में	1 कि०मी० से कम	1-3 कि०मी०	3-5 कि०मी०	5 कि०मी० से अधिक	कुल
1	2	3	4	5	6	7
1-पिथौरागढ़	6	8	54	374	1094	1536
2-अल्मोडा	11	30	159	284	1662	2146
3-नैनीताल	4	16	64	74	856	1014
4-उधमसिंह नगर	2	10	55	75	478	620
5-बागेश्वर	1	4	27	68	730	830
6-चम्पावत	3	12	11	56	550	632
योग मण्डल	27	80	370	931	5370	6778

## 62.16-ग्राम विकास अधिकारी केन्द्र

वर्ष/जनपद	ग्राम में	1 कि०मी० से कम	1-3 कि०मी०	3-5 कि०मी०	5 कि०मी० से अधिक	कुल
1	2	3	4	5	6	7
1-पिथौरागढ़	684	23	224	450	155	1536
2-अल्मोडा	1164	102	211	452	217	2146
3-नैनीताल	479	151	196	128	60	1014
4-उधमसिंह नगर	366	142	83	22	7	620
5-बागेश्वर	407	81	193	115	34	830
6-चम्पावत	313	13	70	110	126	632
योग मण्डल	3413	512	977	1277	599	6778

## 62.17-पशु चिकित्सालय/पशुपालन केन्द्र

वर्ष/जनपद	ग्राम में	1 कि०मी० से कम	1-3 कि०मी०	3-5 कि०मी०	5 कि०मी० से अधिक	कुल
1	2	3	4	5	6	7
1-पिथौरागढ़	88	72	292	557	527	1536
2-अल्मोडा	132	90	242	750	932	2146
3-नैनीताल	116	85	306	228	279	1014
4-उधमसिंह नगर	81	38	99	221	181	620
5-बागेश्वर	41	36	163	258	332	830
6-चम्पावत	32	30	44	125	401	632
योग मण्डल	490	351	1146	2139	2652	6778

## 62.18-कृत्रिम गर्भाधान केन्द्र/उपकेन्द्र

वर्ष/जनपद	ग्राम में	1 कि०मी० से कम	1-3 कि०मी०	3-5 कि०मी०	5 कि०मी० से अधिक	कुल
1	2	3	4	5	6	7
1-पिथौरागढ़	51	67	256	683	479	1536
2-अल्मोडा	68	88	202	540	1248	2146
3-नैनीताल	98	41	191	167	517	1014
4-उधमसिंह नगर	80	32	121	147	240	620
5-बागेश्वर	23	15	125	212	455	830
6-चम्पावत	24	26	30	90	462	632
योग मण्डल	344	269	925	1839	3401	6778

## 62.19-बीज/उर्वरक/कीटनाशक भण्डार

वर्ष/जनपद	ग्राम में	1 कि०मी० से कम	1-3 कि०मी०	3-5 कि०मी०	5 कि०मी० से अधिक	कुल
1	2	3	4	5	6	7
1-पिथौरागढ़	72	29	126	284	1025	1536
2-अल्मोडा	165	43	96	384	1458	2146
3-नैनीताल	424	85	130	177	198	1014
4-उधमसिंह नगर	552	16	12	9	31	620
5-बागेश्वर	41	28	264	281	216	830
6-चम्पावत	76	21	65	104	366	632
योग मण्डल	1330	222	693	1239	3294	6778

## 62.20-डाकघर

वर्ष/जनपद	ग्राम में	1 कि०मी० से कम	1-3 कि०मी०	3-5 कि०मी०	5 कि०मी० से अधिक	कुल
1	2	3	4	5	6	7
1-पिथौरागढ़	313	224	547	417	35	1536
2-अल्मोडा	307	368	529	820	122	2146
3-नैनीताल	142	157	349	248	118	1014
4-उधमसिंह नगर	88	29	177	141	185	620
5-बागेश्वर	144	91	353	203	39	830
6-चम्पावत	68	106	120	199	139	632
योग मण्डल	1062	975	2075	2028	638	6778

## 62.21-सार्वजनिक टेलीफोन

वर्ष/जनपद	ग्राम में	1 कि०मी० से कम	1-3 कि०मी०	3-5 कि०मी०	5 कि०मी० से अधिक	कुल
1	2	3	4	5	6	7
1-पिथौरागढ़	0	0	0	0	1536	1536
2-अल्मोडा	23	192	551	430	950	2146
3-नैनीताल	2	0	0	61	951	1014
4-उधमसिंह नगर	301	77	76	67	99	620
5-बागेश्वर	0	0	0	0	830	830
6-चम्पावत	0	29	98	155	350	632
योग मण्डल	326	298	725	713	4716	6778

## 62.22-कृषि सेवा केन्द्र

वर्ष/जनपद	ग्राम में	1 कि०मी० से कम	1-3 कि०मी०	3-5 कि०मी०	5 कि०मी० से अधिक	कुल
1	2	3	4	5	6	7
1-पिथौरागढ़	0	0	0	0	1536	1536
2-अल्मोडा	0	0	0	0	2146	2146
3-नैनीताल	0	0	0	0	1014	1014
4-उधमसिंह नगर	240	19	54	98	209	620
5-बागेश्वर	0	0	0	0	830	830
6-चम्पावत	0	0	0	0	632	632
योग मण्डल	240	19	54	98	6367	6778

## 62.23-सस्ते गल्ले की दुकान

वर्ष/जनपद	ग्राम में	1 कि०मी० से कम	1-3 कि०मी०	3-5 कि०मी०	5 कि०मी० से अधिक	कुल
1	2	3	4	5	6	7
1-पिथौरागढ़	664	182	465	190	35	1536
2-अल्मोडा	889	172	432	569	84	2146
3-नैनीताल	503	260	152	68	31	1014
4-उधमसिंह नगर	448	8	70	60	34	620
5-बागेश्वर	326	95	299	106	4	830
6-चम्पावत	259	69	144	128	32	632
योग मण्डल	3089	786	1562	1121	220	6778

## 62.24-बाजार/हाट

वर्ष/जनपद	ग्राम में	1 कि०मी० से कम	1-3 कि०मी०	3-5 कि०मी०	5 कि०मी० से अधिक	कुल
1	2	3	4	5	6	7
1-पिथौरागढ़	82	56	195	539	664	1536
2-अल्मोडा	59	55	419	690	923	2146
3-नैनीताल	52	65	189	244	464	1014
4-उधमसिंह नगर	38	20	103	115	344	620
5-बागेश्वर	21	13	89	113	594	830
6-चम्पावत	42	38	63	163	326	632
योग मण्डल	294	247	1058	1864	3315	6778

## 62.25-थोक/कृषि मण्डी

वर्ष/जनपद	ग्राम में	1 कि०मी० से कम	1-3 कि०मी०	3-5 कि०मी०	5 कि०मी० से अधिक	कुल
1	2	3	4	5	6	7
1-पिथौरागढ़	0	0	0	0	1536	1536
2-अल्मोडा	0	0	0	0	2146	2146
3-नैनीताल	0	1	9	19	985	1014
4-उधमसिंह नगर	2	10	43	66	499	620
5-बागेश्वर	0	0	0	0	830	830
6-चम्पावत	0	3	0	0	629	632
योग मण्डल	2	14	52	85	6625	6778

## 62.26-क्रय-विक्रय सहकारी समिति

वर्ष/जनपद	ग्राम में	1 कि०मी० से कम	1-3 कि०मी०	3-5 कि०मी०	5 कि०मी० से अधिक	कुल
1	2	3	4	5	6	7
1-पिथौरागढ़	0	0	0	0	1536	1536
2-अल्मोडा	1	2	3	6	2134	2146
3-नैनीताल	2	4	26	35	947	1014
4-उधमसिंह नगर	0	7	60	78	475	620
5-बागेश्वर	0	0	0	0	830	830
6-चम्पावत	0	3	0	0	629	632
योग मण्डल	3	16	89	119	6551	6778

## 62.27-सरकारी क्रय केन्द्र

वर्ष/जनपद	ग्राम में	1 कि०मी० से कम	1-3 कि०मी०	3-5 कि०मी०	5 कि०मी० से अधिक	कुल
1	2	3	4	5	6	7
1-पिथौरागढ़	0	0	0	0	1536	1536
2-अल्मोडा	0	0	0	0	2146	2146
3-नैनीताल	0	0	0	0	1014	1014
4-उधमसिंह नगर	5	13	60	86	456	620
5-बागेश्वर	0	0	0	0	830	830
6-चम्पावत	0	3	0	0	629	632
योग मण्डल	5	16	60	86	6611	6778

## 62.28-शीत भण्डार

वर्ष/जनपद	ग्राम में	1 कि०मी० से कम	1-3 कि०मी०	3-5 कि०मी०	5 कि०मी० से अधिक	कुल
1	2	3	4	5	6	7
1-पिथौरागढ़	0	0	0	0	1536	1536
2-अल्मोडा	1	0	18	44	2083	2146
3-नैनीताल	0	0	0	0	1014	1014
4-उधमसिंह नगर	4	1	64	78	473	620
5-बागेश्वर	0	0	0	0	830	830
6-चम्पावत	0	0	0	0	632	632
योग मण्डल	5	1	82	122	6568	6778

## 62.29-प्रारम्भिक कृषि ऋण समिति

वर्ष/जनपद	ग्राम में	1 कि०मी० से कम	1-3 कि०मी०	3-5 कि०मी०	5 कि०मी० से अधिक	कुल
1	2	3	4	5	6	7
1-पिथौरागढ़	109	79	352	643	353	1536
2-अल्मोडा	80	173	289	761	843	2146
3-नैनीताल	53	36	231	253	441	1014
4-उधमसिंह नगर	35	3	67	79	436	620
5-बागेश्वर	14	21	143	192	460	830
6-चम्पावत	21	22	48	126	415	632
योग मण्डल	312	334	1130	2054	2948	6778

## 62.30-भूमि विकास बैंक

वर्ष/जनपद	ग्राम में	1 कि०मी० से कम	1-3 कि०मी०	3-5 कि०मी०	5 कि०मी० से अधिक	कुल
1	2	3	4	5	6	7
1-पिथौरागढ़	0	0	17	28	1491	1536
2-अल्मोडा	0	0	27	57	2062	2146
3-नैनीताल	0	0	0	0	1014	1014
4-उधमसिंह नगर	0	0	0	67	553	620
5-बागेश्वर	0	0	0	0	830	830
6-चम्पावत	0	0	0	0	632	632
योग मण्डल	0	0	44	152	6582	6778

## 62.31-व्यावसायिक बैंक/ग्रामीण बैंक/सहकारी बैंक

वर्ष/जनपद	ग्राम में	1 कि०मी० से कम	1-3 कि०मी०	3-5 कि०मी०	5 कि०मी० से अधिक	कुल
1	2	3	4	5	6	7
1-पिथौरागढ़	75	49	278	663	471	1536
2-अल्मोडा	97	39	282	628	1100	2146
3-नैनीताल	74	73	179	203	485	1014
4-उधमसिंह नगर	131	15	118	120	236	620
5-बागेश्वर	22	14	135	221	438	830
6-चम्पावत	18	29	59	115	411	632
योग मण्डल	417	219	1051	1950	3141	6778

## 62.32-पोस्ट ऑफिस बचत बैंक

वर्ष/जनपद	ग्राम में	1 कि०मी० से कम	1-3 कि०मी०	3-5 कि०मी०	5 कि०मी० से अधिक	कुल
1	2	3	4	5	6	7
1-पिथौरागढ़	313	221	550	417	35	1536
2-अल्मोडा	307	368	527	826	118	2146
3-नैनीताल	142	150	356	242	124	1014
4-उधमसिंह नगर	88	29	186	143	174	620
5-बागेश्वर	144	91	353	203	39	830
6-चम्पावत	68	106	120	199	139	632
योग मण्डल	1062	965	2092	2030	629	6778

अवरोही क्रमानुसार श्रेणीबद्ध जनपदों की प्रमुख मदों की सूचनायें (ग्रामीण)

जनसंख्या का घनत्व (प्रति वर्ग किमी०) 2011		अनुसूचित जाति/अनुसूचित जनजाति की कुल जनसंख्या से प्रतिशत (2011)		साक्षर व्यक्तियों का कुल जनसंख्या से प्रतिशत (2011)		परिवारिक उद्योग में लगे कर्मकरों का कुल मुख्य कर्मकरों से प्रतिशत (2011)	
जनपद	संकेतांक	जनपद	संकेतांक	जनपद	संकेतांक	जनपद	संकेतांक
1	2	3	4	5	6	7	8
उधमसिंह नगर	627.83	पिथौरागढ़	30.49	नैनीताल	83.19	उधमसिंह नगर	3.43
नैनीताल	340.20	उधमसिंह नगर	28.39	पिथौरागढ़	80.30	पिथौरागढ़	2.16
अल्मोडा	235.65	बागेश्वर	28.29	चम्पावत	78.94	बागेश्वर	2.04
चम्पावत	191.90	नैनीताल	25.93	बागेश्वर	78.94	नैनीताल	1.82
बागेश्वर	146.38	अल्मोडा	25.33	अल्मोडा	78.68	अल्मोडा	1.39
पिथौरागढ़	56.49	चम्पावत	19.46	उधमसिंह नगर	70.89	चम्पावत	1.38

तालिका 63 क्रमशः

63/2

सकल बोये गये क्षेत्रफल पर शुद्ध बोये गये क्षेत्रफल से प्रतिशत 2017-18		प्रति०है० सकल बोये गये क्षेत्रफल पर उर्वरक उपभोग (किग्रा) 2017-18		शुद्ध सिंचित क्षेत्रफल का शुद्ध बोये गये क्षेत्रफल से प्रतिशत 2017-18		कुल नलकूपों द्वारा शुद्ध सिंचित क्षेत्रफल का कुल शुद्ध सिंचित क्षेत्रफल से प्रतिशत 2017-18	
जनपद	संकेतांक	जनपद	संकेतांक	जनपद	संकेतांक	जनपद	संकेतांक
9	10	11	12	13	14	15	16
उधमसिंह नगर	189.17	उधमसिंह नगर	395.09	उधमसिंह नगर	99.40	चम्पावत	73.24
बागेश्वर	174.55	नैनीताल	76.94	नैनीताल	58.55	उधमसिंह नगर	57.47
पिथौरागढ़	170.47	चम्पावत	15.97	बागेश्वर	26.35	नैनीताल	39.90
नैनीताल	159.44	बागेश्वर	8.26	चम्पावत	9.58	पिथौरागढ़	0.00
चम्पावत	152.71	पिथौरागढ़	3.54	पिथौरागढ़	8.03	अल्मोडा	0.00
अल्मोडा	144.37	अल्मोडा	2.48	अल्मोडा	6.98	बागेश्वर	0.00

## तालिका 63 क्रमशः

63/3

विद्युतीकृत ग्रामों का कुल आबाद ग्रामों से प्रतिशत 2018-19		प्रति लाख जनसंख्या पर कुल पक्की सड़कों की लम्बाई (कि०मी०) 2018-19		प्रति लाख जनसंख्या पर लो०नि०वि० द्वारा संघृत पक्की सड़कों की लम्बाई (कि०मी०) 2018-19		प्रति हजार वर्ग कि०मी० पर कुल पक्की सड़कों की लम्बाई (कि०मी०) 2018-19	
जनपद	संकेतांक	जनपद	संकेतांक	जनपद	संकेतांक	जनपद	संकेतांक
17	18	19	20	21	22	23	24
पिथौरागढ़	100	नैनीताल	860.29	अल्मोडा	681.78	नैनीताल	2926.70
अल्मोडा	100	चम्पावत	760.57	नैनीताल	634.11	उधमसिंह नगर	2514.69
नैनीताल	100	अल्मोडा	705.97	चम्पावत	576.81	अल्मोडा	1663.61
उधमसिंह नगर	100	पिथौरागढ़	565.86	पिथौरागढ़	493.34	चम्पावत	1459.55
बागेश्वर	100	बागेश्वर	423.38	बागेश्वर	423.38	बागेश्वर	619.75
चम्पावत	100	उधमसिंह नगर	400.54	उधमसिंह नगर	251.73	पिथौरागढ़	319.68

## तालिका 63 क्रमशः

63/4

प्रति हजार वर्ग कि०मी० पर लो०नि०वि० द्वारा संघृत पक्की सड़कों की लम्बाई (कि०मी०) 2018-19		प्रति लाख जनसंख्या पर एलोपैथिक चिकित्सालय/औषधालय एवं प्राथमिक/सामु०स्वा० केन्द्रों की संख्या 2018-19		प्रति लाख जनसंख्या पर एलोपैथिक चिकि०/औषधालय एवं प्राथमिक/सामु०स्वा० केन्द्रों में उपलब्ध शैय्याए (संख्या) 2018-19		प्रतिलाख जनसंख्या पर जूनियर बेसिक स्कूलों की संख्या 2018-19	
जनपद	संकेतांक	जनपद	संकेतांक	जनपद	संकेतांक	जनपद	संकेतांक
25	26	27	28	29	30	31	32
नैनीताल	2157.22	पिथौरागढ़	14.30	नैनीताल	168.78	पिथौरागढ़	283.95
अल्मोडा	1606.60	अल्मोडा	13.57	पिथौरागढ़	84.78	बागेश्वर	268.53
उधमसिंह नगर	1580.43	बागेश्वर	13.49	अल्मोडा	56.99	अल्मोडा	250.93
चम्पावत	1106.90	नैनीताल	11.61	बागेश्वर	55.71	चम्पावत	247.10
बागेश्वर	619.75	चम्पावत	8.00	चम्पावत	32.01	नैनीताल	222.35
पिथौरागढ़	278.71	उधमसिंह नगर	3.70	उधमसिंह नगर	16.10	उधमसिंह नगर	107.67

## तालिका 63 क्रमशः

63/5

प्रति लाख जनसंख्या पर सीनियर बेसिक स्कूलों की संख्या 2018-19		प्रति लाख जनसंख्या पर हायर सेकेन्डरी स्कूलों की संख्या 2018-19		प्रति व्यवसायिक बैंक शाखा पर जनसंख्या 2018-19	
जनपद	संकेतांक	जनपद	संकेतांक	जनपद	संकेतांक
33	34	35	36	37	38
नैनीताल	50.68	उधमसिंह नगर	34.26	नैनीताल	3929
अल्मोडा	55.18	बागेश्वर	47.44	पिथौरागढ़	5153
चम्पावत	62.13	चम्पावत	53.66	अल्मोडा	5583
उधमसिंह नगर	65.58	नैनीताल	59.83	उधमसिंह नगर	7019
बागेश्वर	66.59	अल्मोडा	59.88	बागेश्वर	7923
पिथौरागढ़	75.07	पिथौरागढ़	61.28	चम्पावत	8172

## XVII-अन्य

## तालिका 64

रेस्ट हाउस व डाक बंगले

जनपद	लोक निर्माण विभाग		सिंचाई विभाग		वन विभाग	
	रेस्ट हाउस	डाक बंगला	रेस्ट हाउस	डाक बंगला	रेस्ट हाउस	डाक बंगला
1	2	3	4	5	6	7
2017	69	65	6	8	77	40
2018	69	64	6	5	77	40
2019	68	64	1	12	77	40
जनपदवार 2019						
पिथौरागढ़	30	18	0	0	14	0
अल्मोडा	9	14	1	0	0	35
नैनीताल	13	12	0	7	38	0
उधमसिंह नगर	8	5	0	4	0	5
बागेश्वर	2	9	0	0	11	0
चम्पावत	6	6	0	1	14	0
योग मण्डल	68	64	1	12	77	40

## तालिका -64 क्रमशः

64/2

जनपद	जिला पंचायत		जल संस्थान/ जल निगम		अन्य		योग	
	रेस्ट हाउस	डाक बंगला	रेस्ट हाउस	डाक बंगला	रेस्ट हाउस	डाक बंगला	रेस्ट हाउस	डाक बंगला
1	8	9	10	11	12	13	14	15
2017	2	39	0	0	24	11	178	163
2018	2	39	0	0	24	11	178	159
2019	2	41	0	0	16	11	164	168
जनपदवार 2019								
पिथौरागढ़	2	8	0	0	0	0	46	26
अल्मोडा	0	14	0	0	12	0	22	63
नैनीताल	0	9	0	0	1	0	52	28
उधमसिंह नगर	0	0	0	0	3	11	11	25
बागेश्वर	0	5	0	0	0	0	13	14
चम्पावत	0	5	0	0	0	0	20	12
योग मण्डल	2	41	0	0	16	11	164	168

## तालिका 65

## मण्डल में मुद्रणालयों की संख्या

जनपद	मुद्रणालयों की संख्या	
	सार्वजनिक	निजी
1	2	3
2014-15	1	184
2015-16	1	184
2018-19	1	196
जनपदवार 2018-19		
पिथौरागढ़	0	32
अल्मोडा	1	28
नैनीताल	0	44
उधमसिंह नगर	0	67
बागेश्वर	0	15
चम्पावत	0	10
योग मण्डल	1	196

## तालिका 66

मण्डल में जनपदवार उद्यान विभाग की सूचनाएं

वर्ष/जनपद का नाम	कुल उद्यानों की संख्या	उद्यानों के अन्तर्गत क्षेत्रफल (है०)	उद्यान रक्षा सचल दल केन्द्रों की संख्या	फल संरक्षण केन्द्रों की संख्या	कुल नर्सरियों की संख्या
1	2	3	4	5	6
2016-17	37	50018.24	127	21	37
2017-18	36	50127.14	127	21	52
2018-19	36	31091.86	127	21	53
जनपदवार 2018-19					
पिथौरागढ़	15	115.82	24	3	11
अल्मोड़ा	3	19894	36	6	8
नैनीताल	9	10993.67	31	5	23
रुधमसिंह नगर	3	44.73	14	3	3
बागेश्वर	0	0	10	1	2
चम्पावत	6	43.64	12	3	6
योग मण्डल	36	31091.86	127	21	53

## तालिका 67

मण्डल में जनपदवार सब्जी बीज वितरण (कुन्तल में)

वर्ष/जनपद का नाम	मटर	मूली	फ्रेंचबी न	बन्द गोभी	सगिया मिर्च	फूल गोभी	भिण्डी	प्याज	टमाटर	बैंगन	अन्य	योग
1	2	3	4	5	6	7	8	9	10	11	12	13
2016-17	347.67	82.014	90.32	5.2945	1.165	2.947	212.44	2.66	4.39	0.141	588.1296	1337.17
2017-18	295.64	30.61	37.15	0.354	0.419	0.387	11.55	1.89	0.297	0.088	38.000	416.39
2018-19	176.86	18.73	40.22	0.6648	0.498	0.337	6.4	1.72	0.4602	0.037	72.223	318.15
जनपदवार 2018-19												
पिथौरागढ़	11.00	7.70	3.00	0.19	0.10	0.04	0.90	0.55	0.12	0.02	4.27	27.90
अल्मोड़ा	8.30	6.13	5.78	0.10	0.04	0.05	1.24	0.10	0.08	0	9.60	31.42
नैनीताल	71.40	2.41	20.90	0.20	0.12	0.06	0.28	0.00	0.14	0.00	43.70	139.21
रुधमसिंह नगर	67.00	0.11	0.00	0.00	0.09	0.04	2.76	0.00	0.07	0	6.55	76.62
बागेश्वर	13.16	2.22	7.54	0.05	0.02	0.05	1.22	1.07	0.01	0.01	4.07	29.42
चम्पावत	6.00	0.16	3.00	0.12	0.13	0.10	0.00	0	0.05	0.00	4.03	13.59
योग मण्डल	176.86	18.73	40.22	0.66	0.50	0.34	6.40	1.72	0.46	0.04	72.22	318.15

## तालिका 68

मण्डल में जनपदवार फलों के अन्तर्गत आच्छादित क्षेत्रफल/उत्पादन

क्षेत्रफल—हेक्टेयर, उत्पादन—मै0टन

वर्ष/ जनपद का नाम	सेव		नाशपाती		आड़ू		पुलम		खुमानी		अखरोट	
	क्षेत्रफल	उत्पादन	क्षेत्रफल	उत्पादन	क्षेत्रफल	उत्पादन	क्षेत्रफल	उत्पादन	क्षेत्रफल	उत्पादन	क्षेत्रफल	उत्पादन
1	2	3	4	5	6	7	8	9	10	11	12	13
2016-17	3306.07	23568.02	5442.23	49620.79	4479	49121.47	3970.458	27875.15	3164.158	21449.86	3830.45	10986.3
2017-18	4852.75	26039.67	6423.7	60842.13	5261.85	47437.8	4750.98	28959.09	3873.15	22270.98	5530.07	11320.9
2018-19	4463.48	21455.42	5763.99	51829.14	5246.01	48289.61	4269.8	23553.55	3344.85	16647.2	4912.84	8706.42
जनपदवार 2018-19												
पिथौरागढ़	1615.00	3040.00	1256.00	12574.00	1122.00	3928.00	950.00	1658.00	785.00	1147.00	1928.00	1638.00
अल्मोड़ा	1181.00	9534.00	2667.00	26500.00	1536.00	16456.00	2101.00	14836.00	1745.00	12135.00	2197.00	5727.00
नैनीताल	1244.43	8540.23	613.24	9141.00	1824.60	26428.70	586.75	6294.80	393.50	2925.15	120.00	309.50
ऊधमसिंह नगर	0.00	0.00	68.00	620.00	0.00	0.00	0.00	0.00	0.00	0.00	0.00	0.00
बागेश्वर	99.05	9.19	528.75	1171.14	249.41	547.91	101.05	152.75	82.35	70.05	404.84	975.92
चम्पावत	324.00	332.00	631.00	1823.00	514.00	929.00	531.00	612.00	339.00	370.00	263.00	56.00
योग मण्डल	4463.48	21455.42	5763.99	51829.14	5246.01	48289.61	4269.80	23553.55	3344.85	16647.20	4912.84	8706.42

## तालिका 68 क्रमशः

वर्ष/ जनपद का नाम	नींबू		आम		लीची		अन्य फल		कुल योग	
	क्षेत्रफल	उत्पादन	क्षेत्रफल	उत्पादन	क्षेत्रफल	उत्पादन	क्षेत्रफल	उत्पादन	क्षेत्रफल	उत्पादन
14	15	16	17	18	19	20	21	22	23	24
2016-17	8699.99	62854.4	13347.71	89103.34	3200.26	12772.73	4816.31	22102.5	54256.636	369454.59
2017-18	11011.87	64271.78	17012.81	100220.48	4573.49	12776.97	7707.62	32117.94	70998.29	406257.7
2018-19	10291.5	58447.96	16475.85	97217.37	4581.95	12890.8	7779.97	32249.2	67130.24	371286.67
जनपदवार 2018-19										
पिथौरागढ़	3385.00	19633.00	2888.00	2775.00	554.00	711.00	2005.00	2415.00	16488.00	49519.00
अल्मोड़ा	3614.00	25703.00	4086.00	20519.00	195.00	64.00	572.00	1397.00	19894.00	132871.00
नैनीताल	498.95	3485.65	2641.80	32758.15	1837.25	9273.95	1233.15	9936.86	10993.67	109093.99
ऊधमसिंह नगर	242.00	1803.00	4175.00	35142.00	1547.00	2284.00	1862.00	13614.00	7894.00	53463.00
बागेश्वर	666.55	4264.31	995.05	3727.22	30.70	25.85	484.82	1766.34	3642.57	12710.68
चम्पावत	1885.00	3559.00	1690.00	2296.00	418.00	532.00	1623.00	3120.00	8218.00	13629.00
योग मण्डल	10291.50	58447.96	16475.85	97217.37	4581.95	12890.80	7779.97	32249.20	67130.24	371286.67

## तालिका 69

मण्डल में जनपदवार फल, सब्जी, आलू का क्षेत्रफल, उत्पादन एवं उत्पादकता  
क्षेत्रफल-हैक्टेयर, उत्पादन-मै0टन, उत्पादकता-मै0टन/हैक्टेयर

वर्ष/ जनपद का नाम	फल			सब्जी			आलू		
	क्षेत्रफल	उत्पादन	उत्पादकता	क्षेत्रफल	उत्पादन	उत्पादकता	क्षेत्रफल	उत्पादन	उत्पादकता
1	2	3	4	5	6	7	8	9	10
2016-17	55206.09	376203.17	6.81	25048.77	235292.94	9.39	9892.11	135951.36	13.74
2017-18	70998.30	406257.72	5.72	28672.06	287018.73	10.01	13502.53	202753.68	15.02
2018-19	67158.75	371254.88	5.53	29086.59	306357.90	10.53	13053.05	192361.50	14.74
जनपदवार 2018-19									
पिथौरागढ़	16488.00	49520.00	3.00	5652.00	75466.00	13.35	1843.00	46000.00	24.96
अल्मोड़ा	19894.00	132871.00	6.68	4604.00	45026.00	9.78	1980.00	40633.00	20.52
नैनीताल	10993.67	109093.99	9.92	5910.35	60490.33	10.23	1845.00	26595.00	14.41
ऊधमसिंह नगर	7894.00	53453.00	6.77	8217.00	96375.00	11.73	2768.00	61801.00	22.33
बागेश्वर	3671.08	12687.89	3.46	1572.24	7966.57	5.07	3510.05	5647.50	1.61
चम्पावत	8218.00	13629.00	1.66	3131.00	21034.00	6.72	1107.00	11685.00	10.56
योग मण्डल	67158.75	371254.88	5.53	29086.59	306357.90	10.53	13053.05	192361.50	14.74

## तालिका 70

मण्डल में जनपदवार फल पौध वितरण (संख्या)

वर्ष/ जनपद का नाम	सेव	नाशपाती	आड़ू	पुलम	खुमानी	अखरोट	नीबू	आम	लीची	अन्य	योग
1	2	3	4	5	6	7	8	9	10	11	12
2016-17	21462	3498	62176	22264	8372	16379	151328	88213	45232	62542	481466
2017-18	13560	3572	41370	11934	20617	22767	65781	64865	67490	71783	383739
2018-19	10899	2372	43228	30446	5560	48261	136632	89195	71394	177288	615275
जनपदवार 2018-19											
पिथौरागढ़	4160	0	14940	2570	1529	26625	64166	21589	16415	12420	164414
अल्मोड़ा	2814	105	6928	3676	3614	9048	22113	6969	820	11535	67622
नैनीताल	106	1850	17227	23680	167	2190	13174	9419	35246	15290	118349
ऊधमसिंह नगर	0	0	0	0	0	0	1803	33808	10893	123813	170317
बागेश्वर	2187	417	2523	0	0	4168	22926	8048	2080	13802	56151
चम्पावत	1632	0	1610	520	250	6230	12450	9362	5940	428	38422
योग मण्डल	10899	2372	43228	30446	5560	48261	136632	89195	71394	177288	615275

## तालिका 71

31 मार्च 2019 की स्थिति के अनुसार जनपद में पर्यटन से सम्बन्धित सूचनायें

क्र० सं०	मद	इकाई	पिथौरागढ़	अल्मोड़ा	नैनीताल	ऊधमसिंह नगर	बागेश्वर	चम्पावत	योग मण्डल
1	2	3	4	5	6	7	8	9	10
(क)	पर्यटन सुविधायें								
1	मुख्य पर्यटन स्थल	संख्या	8	7	30	13	25	28	111
2	पर्यटन आवास गृह	संख्या	10	14	14	3	9	7	57
3	रैन बसेरा	संख्या	1	2	1	0	0	1	5
4	पर्यटन आवास गृहों में उपलब्ध शैय्यायें	संख्या	230	415	585	88	318	176	1812
5	रैन बसेरों में उपलब्ध शैय्यायें	संख्या	30	20	10	0	0	20	80
6	होटलों तथा पेइंगगैस्ट हाउसों की संख्या	संख्या	130	235	658	122	65	80	1290
7	धर्मशालाओं की संख्या (31 मार्च 2019 तक)	संख्या	1	1	18	12	1	2	35
(ख)	पर्यटकों के आंकड़ें (वर्ष 2018-19 में)								
1	पर्यटकों की कुल संख्या	संख्या	154385	296159	1085622	153875	88241	188916	1967198
(i)	भारतीय पर्यटक	संख्या	153729	290467	1075844	152022	87217	188703	1947982
(ii)	विदेशी पर्यटक	संख्या	656	5692	9778	1853	1024	213	19216
2	महत्वपूर्ण राष्ट्रीय उद्यानों में कुल पर्यटक	संख्या	0	0	261280	0	0	0	261280
(i)	भारतीय पर्यटक	संख्या	0	0	255218	0	0	0	255218
(ii)	विदेशी पर्यटक	संख्या	0	0	6062	0	0	0	6062

## तालिका 72

## मण्डल में जनपदवार तोकों में पेयजल सुविधा (31.03.2019 की स्थिति)

जनपद का नाम	कुल तोकों की संख्या	नल / हैण्डपम्प इन्डिया मार्क-2 लगाकर जल सम्पूर्ति के अन्तर्गत			सामान्यतः प्रयोग में लाये जा रहे श्रोतों के अनुसार तोकों की संख्या			पेयजल सुविधा हेतु अभावग्रस्त तोकों की संख्या
		पूर्णतः आच्छादित	आंशिक आच्छादित	लाभान्वित जनसंख्या	कुआँ	हैण्डपम्प	अन्य सुविधा	
1	2	3	4	5	6	7	8	9
पिथौरागढ़	4835	4403	0	64299	0	0	0	432
अल्मोड़ा	5226	3270	1956	593540	0	0	0	0
नैनीताल	2716	2354	362	447933	0	0	0	0
ऊधमसिंह नगर	1093	1016	30	1030727	0	0	0	47
बागेश्वर	2779	2343	436	205977	0	0	0	0
चम्पावत	2250	1756	494	223964	0	0	0	0
योग मण्डल	18899	15142	3278	2566440	0	0	0	479

तालिका 73  
ou {ks=kk dk oxhjdj .k

Ø- l a	en	vof/k	bdkbz	पिथौरागढ़	अल्मोडा	नैनीताल	उधमसिंह नगर	बागेश्वर	चम्पावत	योग मण्डल
1	2	3	4	5	6	7	8	9	10	11
<b>1</b>	vkj f{kr ou	2018-19	oxl fdeh0	<b>3527.58</b>	<b>783.99</b>	<b>2847.1</b>	<b>1267.91</b>	<b>1050.42</b>	<b>988.785</b>	<b>10465.785</b>
<b>i</b>	ou foHkkx ds fu; a=. kk/khu	2018-19	oxl fdeh0	<b>755.83</b>	<b>783.99</b>	<b>2566.43</b>	<b>929.09</b>	<b>662.36</b>	<b>620.98</b>	<b>6318.68</b>
<b>ii</b>	ou iapk; r ds fu; a=. kk/khu	2018-19	oxl fdeh0	<b>2771.75</b>	<b>0</b>	<b>280.67</b>	<b>332.96</b>	<b>387.83</b>	<b>367.805</b>	<b>4141.015</b>
<b>iii</b>	vU; l j dkjh l dFkkvka ds fu; a=. kk/khu	2018-19	oxl fdeh0	<b>0</b>	<b>0</b>	<b>0</b>	<b>5.86</b>	<b>0.23</b>	<b>0</b>	<b>6.09</b>
<b>2</b>	l j f{kr ou	2018-19	oxl fdeh0	<b>4645.67</b>	<b>1843.86</b>	<b>135.25</b>	<b>19.53</b>	<b>403.37</b>	<b>597.862</b>	<b>7645.542</b>
<b>i</b>	ou foHkkx ds fu; a=. kk/khu	2018-19	oxl fdeh0	<b>0</b>	<b>0</b>	<b>8.01</b>	<b>8.63</b>	<b>0</b>	<b>0</b>	<b>16.64</b>
<b>ii</b>	ou foHkkx ds vllrxr voxhd'r , oa fufgr ou	2018-19	oxl fdeh0	<b>1444.51</b>	<b>1.2</b>	<b>0</b>	<b>1.21</b>	<b>1.51</b>	<b>1.71</b>	<b>1450.14</b>
<b>iii</b>	fl foy , oa l ks e ou	2018-19	oxl fdeh0	<b>417.48</b>	<b>848.56</b>	<b>111.9</b>	<b>3.27</b>	<b>14.03</b>	<b>228.15</b>	<b>1623.39</b>
<b>iv</b>	xke ou ds : i es ou iapk; rka ds fuekl kk/khu ou	2018-19	oxl fdeh0	<b>2771.75</b>	<b>698.53</b>	<b>0</b>	<b>2.8</b>	<b>387.83</b>	<b>367.8</b>	<b>4228.71</b>
<b>3</b>	futh ou %uxj@ Nkouh {ks= vkfn½	2018-19	oxl fdeh0	<b>11.93</b>	<b>295.57</b>	<b>15.34</b>	<b>3.62</b>	<b>0</b>	<b>0.202</b>	<b>326.662</b>

तालिका 74  
 o{k fuf/k , oa ouksi t ds vkadM+

Ø-l a	en	vof/k	bdkbz	पिथौरागढ़	अल्मोडा	नैनीताल	उधमसिंह नगर	बागेश्वर	चम्पावत	योग मण्डल
1	2	3	4	5	6	7	8	9	10	11
1	vupkfur o{k fuf/k	2018-19	gOD; 0 eh0	961.59	3961.64	206189.28	10815.8	111.082	24536.827	246576.22
2	bekj rh ydMh dk mRi knu	2018-19	D; 0eh 0 j kmM	148.11	3930.99	10185.854	46466.45	129	1665.27	62525.674
3	b/ku ydMh dk mRi knu	2018-19	D; 0eh OLVD	0	30.66	666.1119	10830.32	6509	40.24	18076.332
4	yhl k mRi knu	2018-19	dUry	1418.5	5577.21	10605.82	0	15575.22	4041.75	37218.5

तालिका 75  
 ol; tUrq fogkj , oa ol; tho tUrq

Ø-l a	en	vof/k	bdkbz	पिथौरागढ़	अल्मोडा	नैनीताल	उधमसिंह नगर	बागेश्वर	चम्पावत	योग मण्डल
1	2	3	4	5	6	7	8	9	10	11
1	jk"Vh; m   ku	2018-19	oxl fdeh0	0	0	520.82	0	0	0	520.82
2	ol; tUrq fogkj	2018-19	oxl fdeh0	600	47.07	269.95	0	0	0	917.02
3	egROI w kZ ol; tUrq									
i	ck?k	2018-19	l a[; k	0	1	35	9	0	0	45
ii	xqynkkj	2018-19	l a[; k	275	13	314	31	136	55	824
iii	gkFkh	2018-19	l a[; k	0	0	127	58	0	12	197
iv	dLrjh ex	2018-19	l a[; k	96	0	0	0	0	0	96
v	dkyk Hkky	2018-19	l a[; k	286	0	7	4	13	46	356
vi	Hkj k Hkky	2018-19	l a[; k	0	0	0	0	0	0	0
vii	phry	2018-19	l a[; k	0	0	357	208	0	185	750
viii	l kHkj	2018-19	l a[; k	0	0	1900	12	0	0	1912
ix	dkadM+	2018-19	l a[; k	0	0	2200	0	0	0	2200

तालिका 76  
vkcdkj h

Ø- l a	en	vof/k	bdkbz	पिथौरागढ़	अल्मोडा	नैनीताल	उधमसिंह नगर	बागेश्वर	चम्पावत	योग मण्डल
1	2	3	4	5	6	7	8	9	10	11
1	fMfLVyj h		l a[; k	0	0	0	2	0	0	2
2	jkT; ds vllrxir mRi kfnr , Ydkgy	2018-19	g tkj cYd yhVj	0	0	0	53460.05	0	0	53460.05
3	vkofVr efnjk dh nplku	2018-19	l a[; k	34	58	61	108	12	16	289
4	jkT; vkcdkj h l s vk;	2018-19	yk[k : 0	8437.83	12922.35	32391.08	37502.99	4611.2	4848.49	100713.94

तालिका 77  
l fud dY; k.k , oa i quokl

Ø- l a	en	vof/k	bdkbz	पिथौरागढ़	अल्मोडा	नैनीताल	उधमसिंह नगर	बागेश्वर	चम्पावत	योग मण्डल
1	2	3	4	5	6	7	8	9	10	11
1	Hkri idl l fud %31-03-2019 dh fLFkfr ds vuq kj %									
i	dly	2018-19	l a[; k	17218	9858	11754	7489	7990	3599	57908
ii	Fky l suk	2018-19	l a[; k	16928	9523	11125	7291	7872	3552	56291
iii	ok; q l suk	2018-19	l a[; k	87	108	300	92	72	28	687
iv	ty l suk	2018-19	l a[; k	203	227	329	106	46	19	930
2	fo/kok; a									
i	dly	2018-19	l a[; k	7992	4355	3089	2283	3522	1218	22459
ii	Fky l suk	2018-19	l a[; k	7940	4278	2942	2260	3491	1206	22117
iii	ok; q l suk	2018-19	l a[; k	23	44	67	15	17	6	172
iv	ty l suk	2018-19	l a[; k	29	33	80	8	14	6	170

तालिका 78  
[kk] , oa ukxfj d vki ffrz

Ø- l a	en	vof/k	bdkbz	पिथौरागढ़	अल्मोडा	नैनीताल	उधमसिंह नगर	बागेश्वर	चम्पावत	योग मण्डल
1	2	3	4	5	6	7	8	9	10	11
<b>1</b>	vko'; d oLrvka dk forj .k									
<b>i</b>	i sVksy	2018-19	fdyks yhVj	5847.00	6668.43	63034.00	72960.58	2833.58	4163.02	155506.61
<b>ii</b>	Mhty	2018-19	fdyks yhVj	17019.00	10798.55	155300.00	213411.99	7523.76	1343.54	405396.84
<b>iii</b>	feVVh dk ry	2018-19	fdyks yhVj	764.00	1420.00	1127.00	1845.00	355.76	458.61	5970.37
<b>iv</b>	, yoi h0th0 xj	2018-19	eh0Vu	7797.50	7449.61	49069.38	41141.00	3505.03	4274.78	113237.30
<b>v</b>	I Lrs eW; dh phuh	2018-19	eh0Vu	1485.00	212.89	203.31	211.15	73.61	59.58	2245.54

तालिका 79  
mRrjk[k.M v{k; Åtkz fodkl vfhkdj .k %mj sMkz

Ø- l a	en	vof/k	bdkbz	पिथौरागढ़	अल्मोडा	नैनीताल	उधमसिंह नगर	बागेश्वर	चम्पावत	योग मण्डल
1	2	3	4	5	6	7	8	9	10	11
<b>1</b>	tb Åtkz									
<b>i</b>	xj h Ok; j	2018-19	I a[; k	0	0	0	0	0	0	0
<b>ii</b>	ck; kekl pWgk	2018-19	I a[; k	0	0	0	0	0	0	0
<b>2</b>	I ksj Åtkz									
<b>i</b>	fMI Vkbi I ksyj dtdj	2018-19	I a[; k	0	0	0	0	50	35	85
<b>ii</b>	I ksyj M%; j	2018-19	I a[; k	0	0	0	0	0		0
<b>iii</b>	I ksyj okVj ghVj	2018-19	I a[; k	11	0	0	3	0	2	16
<b>3</b>	I ksj i dk' k dk; Øe									
<b>i</b>	I ksj i dk' k&?kjsy	2018-19	I a[; k	0	0	0	0	0		0
<b>ii</b>	I ksj ykyVu	2018-19	I a[; k	0	0	0	0	0		0
<b>iii</b>	I ksj i dk' k&i Fk	2018-19	I a[; k	567	818	467	15	0	244	2111