

प्रस्तावित समय सारणी का विहित प्रपत्र

क्रमांक..... 3154..... मॉडल..... 2011..... वाहन की बैठान क्षमता..... 41
 स्वामी का नाम / पता..... श्रीमती. देवी दे..... के. 2, 1, 3, 1, 2, 2
 संख्या..... 3154..... मार्ग का नाम..... के. 2, 1, 3, 1, 2, 2
 मार्ग की दूरी..... 3.5 KM..... द्विप 3, 2, 4, 3, 3, 3, 7..... कुल दूरी..... 2.10 KM

पड़ाव स्थल	आगमन समय	प्रस्थान समय	पिछले पड़ाव से इस पड़ाव के बीच की दूरी	पिछले पड़ाव से इस पड़ाव के बीच की दूरी तय करने में लगने वाला समय	पड़ाव स्थल पर वहराव की अवधि	पड़ाव स्थल	आगमन समय	प्रस्थान समय	पिछले पड़ाव से इस पड़ाव के बीच की दूरी	पिछले पड़ाव से इस पड़ाव के बीच की दूरी तय करने में लगने वाला समय	पड़ाव स्थल पर वहराव की अवधि
1) के. 2, 1, 3, 1, 2, 2	-	5:50	Km	MMmm	MMmm	के. 2, 1, 3, 1, 2, 2	-	7:53	1KM	MMmm	MMmm
मिर्जापुर	6:30	6:35	161km	40M	05M	कच्छ	8:01	8:09	041km	08M	09M
कच्छ	7:15	7:20	157km	440M	05	मिर्जापुर	8:41	8:50	15KM	31M	09M
शकरपुरा	7:27	-	041km	07	-	के. 2, 1, 3, 1, 2, 2	9:25	-	161km	35M	-
2) के. 2, 1, 3, 1, 2, 2	-	10:50	-	-	-	शकरपुरा	-	12:33	-	-	-
मिर्जापुर	11:30	11:35	161km	40M	05M	कच्छ	12:40	12:46	04km	07M	06M
कच्छ	12:10	12:15	151km	35M	05M	मिर्जापुर	13:25	13:30	15KM	39M	5M
शकरपुरा	12:22	-	04km	07M	-	के. 2, 1, 3, 1, 2, 2	14:30	-	16km	40M	-
3) के. 2, 1, 3, 1, 2, 2	-	16:00	-	-	-	शकरपुरा	-	18:23	-	-	-
मिर्जापुर	16:40	16:45	161km	40M	05M	कच्छ	18:30	18:40	041km	07M	10M
कच्छ	17:20	17:25	15km	35M	05M	मिर्जापुर	19:20	19:25	15km	40M	05M
शकरपुरा	17:32	-	04km	07M	-	के. 2, 1, 3, 1, 2, 2	20:0	-	16km	35M	-

आवेदन सं. 01
 आवेदन दिनांक 08/08/2011
 प्रकाशन 10/08/2011
 बैठक का 23/08/2011
 रा. चि. 10/08/2011

वाहन स्वामी का हस्ताक्षर

प्रस्तावित समय सारणी का विहित प्रपत्र

BR-03PA-9165 मॉडल 2024 CHG वाहन की वैठान क्षमता 45
 का नाम / पता अजीत कुमार केरलराय
 3225 दण्डमार्ग का नाम केरलराय आगलपुर देहली (लेशन)
 की दूरी 12.8 KM ट्रिप 1.31.4 1.51.2 कुल दूरी 25.6 KM

पड़ाव स्थल	आगमन समय	प्रस्थान समय	पिछले पड़ाव से इस पड़ाव के बीच की दूरी	पिछले पड़ाव से इस पड़ाव के बीच की दूरी तय करने में लगने वाला समय	पड़ाव स्थल पर ठहराव की अवधि	पड़ाव स्थल	आगमन समय	प्रस्थान समय	पिछले पड़ाव से इस पड़ाव के बीच की दूरी	पिछले पड़ाव से इस पड़ाव के बीच की दूरी तय करने में लगने वाला समय	पड़ाव स्थल पर ठहराव की अवधि
केरलराय	-	7:15	1KM	Minute	Minute	आगलपुर रोड	-	12:20	1KM	Minute	Minute
वर्षिया	7:45	7:50	18KM	30M	05M	आगलपुर रोड	12:25	12:35	05KM	15M	10M
खगडिया	8:25	8:35	22KM	35M	10M	खगडिया-आगलपुर रोड	12:55	13:05	16KM	20M	10M
मानसी	8:47	8:50	07KM	12M	03M	मानसी-महेरपुर	13:21	13:25	12.5KM	16M	04M
महेरपुर	9:05	9:22	11KM	15M	17M	महेरपुर	13:40	13:45	10KM	15M	05M
पलराहा	9:38	9:42	12KM	16M	04M	पलराहा	14:05	14:10	12KM	20M	05M
नारसपुर	10:00	10:04	12KM	18M	04M	महेरपुर	14:28	14:38	12KM	18M	10M
धाना, लिपुट	10:16	10:20	10KM	12M	04M	मानसी	14:53	14:58	11KM	15M	05M
खगडिया-आगलपुर रोड	10:36	10:40	12.5KM	16M	04M	खगडिया	15:10	15:15	07KM	12M	05M
आगलपुर रोड-मानसी	11:00	11:05	16KM	20M	05M	वर्षिया	15:47	15:50	18	32M	03M
आगलपुर रोड-केरलराय	11:20	-	05KM	15M	-	केरलराय	16:20	-	18KM	30M	-



वाहन ड्राइवरी का हस्ताक्षर

प्रस्तावित समय सारणी का विहित प्रपत्र

R09PA 8532 मॉडल 2023 C.M.O. वाहन की बैटान क्षमता 41

नाम / पता अमरजीत कुमार, पहरारा, वेगूसराय

31.7.1 मार्ग का नाम करौली जं. रा. - करवरी
वेगूसराय, मंजोल, पहरारा

की दूरी 4.7 km टिप 0.4 उत्तम डाउन कुल दूरी 376

पड़ाव स्थल	आगमन समय	प्रस्थान समय	पिछले पड़ाव से इस पड़ाव के बीच की दूरी	पिछले पड़ाव से इस पड़ाव के बीच की दूरी तय करने में लगने वाला समय	पड़ाव स्थल पर उतराव की अवधि	पड़ाव स्थल	आगमन समय	प्रस्थान समय	पिछले पड़ाव से इस पड़ाव के बीच की दूरी	पिछले पड़ाव से इस पड़ाव के बीच की दूरी तय करने में लगने वाला समय	पड़ाव स्थल पर उतराव की अवधि
1 करौली जं. रा.	-	4:00	KM	Minute	Minute	2 करवरी	-	6:14	KM	Minute	Minute
वेगूसराय	4:20	4:23	16 km	20	03	पहरारा	-	-	11 km	-	-
मंजोल	5:02	5:07	16 km	39	05	मंजोल	6:50	6:58	04 km	36	08
पहरारा	-	-	04 km	-	-	वेगूसराय	7:40	7:45	16	42	05
करवरी	5:40	-	11 km	33 m	-	करौली जं. रा.	8:05	-	16	20 m	-
3 करौली जं. रा.	-	8:30	-	-	-	4 करवरी	-	11:23	-	-	-
वेगूसराय	8:50	9:0	16	20	10	पहरारा	-	-	11 km	-	-
मंजोल	9:40	9:45	16	40	05	मंजोल	11:58	12:05	04 km	35 m	07
पहरारा	-	-	04	-	-	वेगूसराय	12:40	12:45	16 km	35 m	05 m
करवरी	10:25	-	11 km	40 m	-	करौली जं. रा.	13:05	-	16 km	20 m	-
5 करौली जं. रा.	-	13:18	-	-	-	6 करवरी	-	16:33	-	-	-
वेगूसराय	13:38	13:43	16 km	20 m	05 m	पहरारा	-	-	11 km	-	-
मंजोल	14:20	14:30	16 km	37 km	10	मंजोल	17:10	17:16	04 km	37 m	6 m
पहरारा	-	-	04	-	-	वेगूसराय	17:54	18:00	16 km	38 m	6 m
करवरी	15:10	-	11 km	40 m	-	करौली जं. रा.	18:25	-	16 km	25 m	-
7 करौली जं. रा.	-	19:40	-	-	-	8 करवरी	-	21:45	-	-	-
वेगूसराय	20:00	20:10	16 km	20 m	10 m	पहरारा	-	-	11 km	-	-
मंजोल	20:50	21:00	16 km	20	10	मंजोल	22:20	22:25	04 km	35	05
पहरारा	-	-	04	-	-	वेगूसराय	23:00	23:05	16 km	35	05
करवरी	21:37	-	11 km	37 m	-	करौली जं. रा.	23:25	-	16 km	20 m	-

अधिकृत रफ्तार 03
 एम्प्लॉय प्रो. की तिथि 08-08-17
 प्रकाशन की तिथि 12-08-17
 बैच की तिथि 22-08-17

सचिव
 10-08-17

वाहन चाली का हस्ताक्षर

प्रस्तावित समय सारणी का विहित प्रपत्र

क्र. B-209.P.A. 9/61 मॉडल 2024 C.N. 5 वाहन की बैठान क्षमता 45
 स्वामी का नाम / पता श्री. श्री. देवी - के.एस.एम.
 संख्या 3-225 मार्ग का नाम के.ए.पी.ए. - गंगालुगु, फ्लो. 1031 म.म.।
 मार्ग की दूरी ट्रिप कुल दूरी 256.16

पड़ाव स्थल	आगमन समय	प्रत्यान समय	पिछले पड़ाव से इस पड़ाव के बीच की दूरी	पिछले पड़ाव से इस पड़ाव के बीच की दूरी तय करने में लगने वाला समय	पड़ाव स्थल पर ठहराव की अवधि	पड़ाव स्थल	आगमन समय	प्रत्यान समय	पिछले पड़ाव से इस पड़ाव के बीच की दूरी	पिछले पड़ाव से इस पड़ाव के बीच की दूरी तय करने में लगने वाला समय	पड़ाव स्थल पर ठहराव की अवधि
0 वैशाली	-	9:38	KM	minute	minute	गंगालुगु 20 20	-	14:45	KM	minute	minute
वलिप्या	10:10	10:15	18KM	32M	05M	गंगालुगु 20 20	15:05	15:20	05KM	20M	15M
खगडिया	10:50	11:00	22KM	35M	10M	गंगालुगु 20 20	15:45	16:00	16KM	25M	15M
मानसी	11:10	11:15	07KM	10M	05M	मान-विहड़	16:16	16:20	1205KM	14M	04M
महेशपुर	11:30	11:38	11KM	15M	08M	महेशपुर	16:35	16:40	10KM	15M	05M
पहराहा	11:57	12:00	12KM	19M	03M	पहराहा	16:56	17:05	12KM	16M	09M
नारायणपुर	12:20	12:25	12KM	20M	05M	महेशपुर	17:25	17:30	12KM	20M	05M
मान-विहड़	12:40	12:45	10KM	15M	05M	मानसी	17:44	17:48	11KM	14M	04M
नात्रापुरा	13:01	13:05	1205KM	16M	04M	खगडिया	17:58	18:03	07KM	10M	05M
गंगालुगु 20	13:25	13:30	16KM	20M	05M	वलिप्या	18:33	18:38	22KM	30M	05M
गंगालुगु 20	13:50		05KM	15M	-	वैशाली	19:08	-	18KM	30M	-

आवेदन सं. 04
 आवेदन प्र.सि. की तिथि 08.08.24
 प्रकाशन की तिथि 12.08.24
 बैठक की तिथि 27.08.24

साधु
 26.08.24

वाहन स्वामी का हस्ताक्षर

प्रस्तावित समय सारणी का विहित प्रपत्र

B-209M-51981 मॉडल.....2011..... वाहन की बैटान क्षमता 41

का नाम / पता..... कुशी कुमा - वैशाली

31.54.2000 मार्ग का नाम..... वैशाली - शकरपुरा

मंजोला, कस्बरी

की दूरी 35 KM ट्रिप 4.9.4.4.5.3.7 कुल दूरी 280 KM

पड़ाव स्थल	आगमन समय	प्रस्थान समय	पिछले पड़ाव से इस पड़ाव के बीच की दूरी	पिछले पड़ाव से इस पड़ाव के बीच की दूरी तय करने में लगने वाला समय	पड़ाव स्थल पर ठहराव की अवधि	पड़ाव स्थल	आगमन समय	प्रस्थान समय	पिछले पड़ाव से इस पड़ाव के बीच की दूरी	पिछले पड़ाव से इस पड़ाव के बीच की दूरी तय करने में लगने वाला समय	पड़ाव स्थल पर ठहराव की अवधि
वैशाली	-	4:32	KM	MM:SS	MM:SS	शकरपुरा	-	7:23	KM	MM:SS	MM:SS
मंजोला	5:40	5:55	16KM	38M	05M	कस्बरी	7:30	7:40	04KM	07M	10M
कस्बरी	5:50	5:55	15KM	35M	05M	मंजोला	8:20	8:25	15KM	20M	05M
शकरपुरा	6:02	-	04KM	07M	-	वैशाली	9:10	-	16KM	45M	-
वैशाली	-	10:12	-	-	-	शकरपुरा	-	11:32	-	-	-
मंजोला	10:44	10:46	16KM	32M	02M	कस्बरी	11:39	11:42	04KM	07M	03M
कस्बरी	11:16	11:18	15KM	30M	02M	मंजोला	12:20	12:25	15KM	38M	05M
शकरपुरा	11:25	-	04KM	07M	-	वैशाली	13:05	-	16KM	40M	-
वैशाली	-	14:23	-	-	-	शकरपुरा	-	16:53	-	-	-
मंजोला	15:00	15:05	16KM	37M	05M	कस्बरी	17:00	17:12	04KM	07M	12M
कस्बरी	15:40	15:45	15KM	35M	05M	मंजोला	17:50	17:55	15KM	38M	05M
शकरपुरा	15:52	-	04KM	07M	-	वैशाली	18:35	-	16KM	40M	-
वैशाली	-	18:42	-	-	-	शकरपुरा	-	20:15	-	-	-
मंजोला	19:20	19:25	16KM	38M	05M	कस्बरी	20:22	20:30	04KM	07M	8M
कस्बरी	19:55	20:00	15KM	30M	05M	मंजोला	21:05	21:10	15KM	35M	05M
शकरपुरा	20:07	-	04KM	07M	-	वैशाली	21:50	-	16KM	40M	-

आवेदन सं०..... 05
 आवेदन प्र. सं० की तिथि..... 08-08-2011
 प्रकाशन की तिथि..... 12-08-2011
 बेटक की तिथि..... 22-08-2011

सचिव
 Low 812


वाहन स्वामी का हस्ताक्षर

प्रस्तावित समय सारणी का विहित प्रपत्र

वा. BROPF 1249 मॉडल 2021 वाहन की बैठान क्षमता 36
 स्वामी का नाम / पता श्री. लक्ष्मी देवी - के. व. लाय
 संख्या 3225 daon मार्ग का नाम के. व. लाय - गाजिलपुर रेलवे स्टेशन मार्ग का (10/11)
 या काशी - मानसरोवर - महेशपुर - पसरवा - नारायणपुर - बामना - विहड़ - नौगाँव - चण्डौरी
 मार्ग की दूरी 128.04 ट्रिप 1-2-3-4-5-6-7 कुल दूरी 256.08

पड़ाव स्थल	आगमन समय	प्रस्थान समय	पिछले पड़ाव से इस पड़ाव के बीच की दूरी	पिछले पड़ाव से इस पड़ाव के बीच की दूरी तय करने में लगने वाला समय	पड़ाव स्थल पर ठहराव की अवधि	पड़ाव स्थल	आगमन समय	प्रस्थान समय	पिछले पड़ाव से इस पड़ाव के बीच की दूरी	पिछले पड़ाव से इस पड़ाव के बीच की दूरी तय करने में लगने वाला समय	पड़ाव स्थल पर ठहराव की अवधि
के. व. लाय	-	10:15	1KM	15min	15min	गाजिलपुर रेलवे स्टेशन	-	15:40	1KM	15min	15min
बलिपट्टा	10:50	10:55	18KM	35M	05M	गाजिलपुर रेलवे स्टेशन	15:55	16:04	05KM	15M	09M
रुवाड़िया	11:30	11:45	22KM	35M	15M	नौगाँव रेलवे स्टेशन	16:25	16:35	16KM	21M	10M
मानसरोवर	11:55	12:00	07KM	10M	05M	बामना - विहड़	16:55	17:00	2005km	120M	05M
महेशपुर	12:15	12:25	11KM	15M	10M	नारायणपुर	17:15	17:20	10KM	15M	05M
पसरवा	12:45	12:50	12KM	20M	05M	पसरवा	17:40	17:45	12km	20M	05M
नारायणपुर	13:10	13:15	12km	20M	05M	महेशपुर	18:05	18:15	12km	20M	10M
बामना - विहड़	13:30	13:35	10KM	15M	05M	मानसरोवर	18:30	18:35	11km	15M	05M
नौगाँव रेलवे स्टेशन	13:55	14:00	1205km	20M	05M	रुवाड़िया	18:45	18:55	07KM	10M	10M
गाजिलपुर रेलवे स्टेशन	14:20	14:25	16km	20M	05M	बलिपट्टा	19:30	19:35	22km	35M	05M
काशी	14:40	-	05KM	15M	-	के. व. लाय	20:05	-	18km	30M	-

आवेदन सं. 06
 आवेदन प्र. सं. 08/08/21
 प्रकाशन सं. 10/08/21
 बैठक की तिथि 29-08-21
 सचिव 20/08/21


 वाहन स्वामी का हस्ताक्षर

प्रस्तावित समय सारणी का विहित प्रपत्र

R09PA-8537 मॉडल 2023 वाहन की वजन क्षमता 41

नाम / पता KUMKUM DEVI, PAITSAARA, BELUSARA

3004 मार्ग का नाम शहीदानी-नेमहरथ

जवाहर पोस्ट, हाथी, आशापोसर, कच्छी, मीकाल

दूरी 50KM दि. 03-04-03 कुल दूरी 300KM

पड़ाव स्थल	आगमन समय	प्रस्थान समय	पिछले पड़ाव से इस पड़ाव के बीच की दूरी	पिछले पड़ाव से इस पड़ाव के बीच की दूरी तय करने में लगने वाला समय	पड़ाव स्थल पर ठहराव की अवधि	पड़ाव स्थल	आगमन समय	प्रस्थान समय	पिछले पड़ाव से इस पड़ाव के बीच की दूरी	पिछले पड़ाव से इस पड़ाव के बीच की दूरी तय करने में लगने वाला समय	पड़ाव स्थल पर ठहराव की अवधि
1) शहीदानी	-	5:30	KM	Minute	Minute	2) नेमहरथ	-	8:10	KM	Minute	Minute
जवाहर-पोस्ट	5:40	5:45	02KM	10M	05M	मीकाल	8:44	8:48	16KM	34M	04M
हाथी	6:0	6:05	08KM	15M	05M	कच्छी	9:20	9:25	15KM	32M	05M
आशा-पोसर	6:22	6:27	07KM	17M	05M	आशा-पोसर	9:33	9:35	02KM	08M	02M
कच्छी	6:35	6:46	02KM	08M	11M	हाथी	9:50	9:55	07KM	15M	05M
मीकाल	7:20	7:25	15KM	34M	05M	जवाहर-पोस्ट	10:10	10:15	08KM	15M	05M
नेमहरथ	8:0	-	16KM	55M	-	शहीदानी	10:25	-	02KM	10M	-
3) शहीदानी	-	10:40	-	-	-	4) नेमहरथ	-	13:48	-	-	-
जवाहर-पोस्ट	10:50	10:55	02KM	10M	05M	मीकाल	14:18	14:20	16KM	30M	02M
हाथी	11:10	11:15	08KM	15M	05M	कच्छी	14:46	14:48	15KM	26M	02M
आशा-पोसर	11:30	11:32	07KM	15M	02M	आशा-पोसर	14:54	14:56	02KM	06M	02M
कच्छी	11:40	11:46	02KM	08M	06M	हाथी	15:11	15:13	07KM	15M	02M
मीकाल	12:25	12:30	15KM	59M	05M	जवाहर-पोस्ट	15:28	15:30	08KM	15M	02M
नेमहरथ	13:05	-	16KM	55M	-	शहीदानी	15:38	-	02KM	08M	-
5) शहीदानी	-	15:48	-	-	-	6) नेमहरथ	-	19:13	-	-	-
जवाहर-पोस्ट	15:58	16:0	02KM	10M	2M	मीकाल	19:45	19:50	16KM	32M	05M
हाथी	16:14	16:16	08KM	14M	02M	कच्छी	20:20	20:30	15KM	35M	10M
आशा-पोसर	16:30	16:32	07KM	14M	02M	आशा-पोसर	20:40	20:45	02KM	10M	05M
कच्छी	16:38	16:42	02KM	06M	04M	हाथी	21:00	21:05	07KM	15M	05M
मीकाल	17:13	17:18	15KM	31M	05M	जवाहर-पोस्ट	21:20	21:25	08KM	15M	05M
नेमहरथ	17:53	-	16KM	35M	-	शहीदानी	21:35	-	02KM	10M	-

आवेदन
 साक्ष्य
 प्रकाश
 बेटक की

08:58 AM
 12:08 AM
 12:08 AM

सचिव
 Lowry

वाहन स्वामी का हस्ताक्षर

प्रस्तावित समय सारणी का विहित प्रपत्र

वाहन संख्या :- BR09P8511, मॉडल 2014, वाहन के बैठने की क्षमता-43 सीट

वाहन स्वामी का नाम पता :- राज कुमार, ग्राम +पोस्ट शाहपुर, थाना- मुफस्सिल, जिला- बेगूसराय

मार्ग संख्या :- 3225

मार्ग :- भागलपुर रेलवे स्टेशन से बेगूसराय

भाया :- भागलपुर जीरो माईल, नौगछिया जीरो माईल, थाना बिहपुर, नारायणपुर, पसरहा, महेशखुट,

मानसी, खगड़िया, बलिया

मार्ग की दूरी- 128 KM, ट्रिप- 1 अप 1 डाउन, कुल दूरी - 256 KM

पड़ाव स्थल	आगमन	प्रस्थान	पिछले पड़ाव से इस पड़ाव के बीच की दूरी	पिछले पड़ाव से इस पड़ाव के बीच की दूरी तय करने में लगने वाला समय	पड़ाव स्थल पर ठहराव की अवधि	पड़ाव स्थल	आगमन	प्रस्थान	पिछले पड़ाव से इस पड़ाव के बीच की दूरी	पिछले पड़ाव से इस पड़ाव के बीच की दूरी तय करने में लगने वाला समय	पड़ाव स्थल ठहराव की अवधि
भागलपुर रेलवे स्टेशन	04:35	KM	MINUTE	MIN	बेगूसराय	10:20	KM	MINUTE	MIN
भागलपुर जीरो माईल	04:55	05:00	05 KM	20 min	05 min	बलिया	10:50	11:00	18 KM	30 min	10 min
नौगछिया जीरो माईल	05:20	05:22	16 KM	20 min	02 min	खगड़िया	11:35	12:01	22 KM	35 min	26 min
थाना बिहपुर	05:40	05:50	12.5 KM	18 min	10 min	मानसी	12:11	12:13	07 KM	10 min	02 min
नारायणपुर	06:05	06:10	10 KM	15 min	05 min	महेशखुट	12:28	12:30	11 KM	15 min	02 min
पसरहा	06:26	06:35	12 KM	16 min	09 min	पसरहा	12:50	12:55	12 KM	20 min	05 min
महेशखुट	06:51	07:01	12 KM	16 min	10 min	नारायणपुर	13:15	13:20	12 KM	20 min	05 min
मानसी	07:16	07:20	11 KM	15 min	04 min	थाना बिहपुर	13:35	13:40	10 KM	15 min	05 min
खगड़िया	07:31	07:35	07 KM	11 min	04 min	नौगछिया जीरो माईल	14:00	14:10	12.5 KM	20 min	10 min
बलिया	08:10	08:15	22 KM	35 min	05 min	भागलपुर जीरो माईल	14:35	14:40	16 KM	25 min	05 min
बेगूसराय	08:45	18 KM	30 min		भागलपुर रेलवे स्टेशन	15:00	HALT	05 KM	20 min	

आवेदन सं. 08
 आवेदन पत्र सं. 08-08-1024
 प्रकाशन सं. 12-08-1024
 बैठक की तिथि 27-08-1024

राज कुमार

सचिव
 10/08/24

प्रस्तावित समय सरणी का विहित पत्र

वाहन संख्या :- BR09PA6655, माँडल 2021, वाहन के बैठने की क्षमता-40 सीट

वाहन स्वामी का नाम पता :- अंकज कुमार, ग्राम +पोस्ट शाहपुर, थाना- मुफस्सिल, जिला- बेगूसराय

मार्ग संख्या :- 3225 DOWN

मार्ग :- बेगूसराय से भागलपुर रेल्वे स्टेशन

भाया :- बलिया, खगड़िया, मानसी, महेशखुट, पसराहा, नारायणपुर, थाना बिहपुर, नौगछिया जीरो माईल,

भागलपुर जीरो माईल

मार्ग की दूरी- 128 KM, ट्रिप- 1 अप 1 डाउन, कुल दूरी - 256 KM

पड़ाव स्थल	आगमन	प्रस्थान	पिछले पड़ाव से इस पड़ाव के बीच की दूरी	पिछले पड़ाव से इस पड़ाव के बीच की दूरी तय करने में लगने वाला समय	पड़ाव स्थल पर ठहराव की अवधि	पड़ाव स्थल	आगमन	प्रस्थान	पिछले पड़ाव से इस पड़ाव के बीच की दूरी	पिछले पड़ाव से इस पड़ाव के बीच की दूरी तय करने में लगने वाला समय	पड़ाव स्थल ठहराव की अवधि
बेगूसराय	09:28	KM	MINUTE	MIN	भागलपुर रेल्वे स्टेशन	15:00	KM	MINUTE	MIN
बलिया	10:03	10:10	18 KM	35 min	07 min	भागलपुर जीरो माईल	15:20	15:49	05 KM	20 min	29 min
खगड़िया	10:40	10:54	22 KM	30 min	14 min	नौगछिया जीरो माईल	16:15	16:38	16 KM	26 min	23 min
मानसी	11:05	11:10	07 KM	11 min	05 min	थाना बिहपुर	16:55	16:57	12.5 KM	17 min	02 min
महेशखुट	11:25	11:49	11 KM	15 min	24 min	नारायणपुर	17:12	17:14	10 KM	15 min	02 min
पसराहा	12:05	12:10	12 KM	16 min	05 min	पसराहा	17:31	17:34	12 KM	17 min	03 min
नारायणपुर	12:26	12:30	12 KM	16 min	04 min	महेशखुट	17:52	18:11	12 KM	18 min	19 min
थाना बिहपुर	12:45	12:50	10 KM	15 min	05 min	मानसी	18:27	18:31	11 KM	16 min	04 min
नौगछिया जीरो माईल	13:10	13:15	12.5 KM	20 min	05 min	खगड़िया	18:43	18:52	07 KM	12 min	09 min
भागलपुर जीरो माईल	13:35	13:40	16 KM	20 min	05 min	बलिया	19:25	19:30	22 KM	33 min	05 min
भागलपुर रेल्वे स्टेशन	13:55	05 KM	15 min		बेगूसराय	20:00	Halt	18 KM	30 min	

आवेदन सं. 09

एगवदन सं. 08.08.24

प्रकाशन की तिथि- 12.08.24

बैठक की तिथि- 27.08.24

अंकज कुमार

साधिक
10/08/24

प्रस्तावित समय सारणी का विहित प्रपत्र

वाहन संख्या :- BR06PC9933 मॉडल :- 2016 वाहन की बैठान क्षमता :- 37

वाहन स्वामी का नाम / पता :- नीरज कुमार सिंह, ग्राम + पोस्ट :- खम्हार, जिला :- बेगूसराय, पिन - 851110

मार्ग संख्या :- 3001. मार्ग का नाम :- शहरबन्नी से बेगूसराय

भाया :- ज्वालापुर चौक, हरिपुर, आशा पोखर, बखरी, मंझौल

मार्ग की दुरी :- 50km.

ट्रिप :- 2 अप, 2डाउन

कुल दुरी :- 200km.

क्रमांक	पड़ाव स्थल	आगमन समय	प्रस्थान समय	पिछले पड़ाव से इस पड़ाव के बिच की दुरी	पिछ से पड़ाव से इस पड़ाव के बिच की दुरी तय करने में लगने वाला समय	पड़ाव स्थल पर ठहराव की अवधि	क्रमांक	पड़ाव स्थल	आगमन समय	प्रस्थान समय	पिछले पड़ाव से इस पड़ाव के बिच की दुरी	पिछ से पड़ाव से इस पड़ाव के बिच की दुरी तय करने में लगने वाला समय	पड़ाव स्थल पर ठहराव की अवधि
1.	शहरबन्नी	00	06:52	00	00	00	2.	बेगूसराय	-	09:33	00	00	00
	ज्वालापुर चौक	07:03	07:07	02 km	11 M	4 M		मंझौल	10:12	10:15	16 km	39M	03 M
	हरिपुर	07:25	07:30	08 km	18 M	5 M		बखरी	10:50	10:55	15 km	35 M	05 M
	आशा पोखर	07:45	07:50	7 km	15 M	5 M		आशा पोखर	11:05	11:07	2 km	10 M	02 M
	बखरी	07:59	08:04	2 km	09 M	5 M		हरिपुर	11:22	11:24	7km	15 M	02 M
	मंझौल	08:37	08:44	15 km	33 M	7 M		ज्वालापुर चौक	11:39	11:40	8km	15 M	01 M
	बेगूसराय	09:20	-	16 km	36 M	-		शहरबन्नी	11:50	-	02 km	10 M	00
3.	शहरबन्नी	-	12:00	00	00	00	4.	बेगूसराय	-	15:19	00	00	00
	ज्वालापुर चौक	12:10	12:15	2 km	10M	05 M		मंझौल	15:59	16:03	16 km	40 M	04 M
	हरिपुर	12:30	12:35	8 km	15 M	05 M		बखरी	16:34	16:42	15	31 M	08 M
	आशा पोखर	12:50	12:55	7 km	15 M	05 M		आशा पोखर	16:53	16:55	02 km	11 M	02 M
	बखरी	13:06	13:10	2 km	11 M	04 M		हरिपुर	17:10	17:11	7 km	15 M	01 M
	मंझौल	13:48	13:53	15 km	38 M	05 M		ज्वालापुर चौक	17:24	17:25	8 km	13 M	01 M
	बेगूसराय	14:25	-	16	32 M	00		शहरबन्नी	17:33	NALT	2 km	08 M	00

आवेदन सं. 10
 आवेदन प्र. ति- 08.08.2024
 प्रकाशन का ति- 12.08.2024
 बैठक की ति- 27.08.2024
 सचिव
 26/08/24

नीरज कुमार सिंह

प्रस्तावित समय सारणी का विहित प्रपत्र

वाहन संख्या :- BR01PF4872 मॉडल :- 2015 वाहन की बैठान क्षमता :- 41

वाहन स्वामी का नाम / पता :- नीरज कुमार सिंह, ग्राम + पोस्ट :- खम्हार, जिला :- बेगूसराय, पिन - 851110

मार्ग संख्या :- 3155. मार्ग का नाम :- बेगूसराय से शकरपुरा

भाया :- मंझौल, बखरी


मार्ग की दूरी :- 35km.

ट्रिप :- 3 अप, उडाउन

कुल दूरी :- 210km.

क्रमांक	पड़ाव स्थल	आगमन समय	प्रस्थान समय	पिछले पड़ाव से इस पड़ाव के बिच की दूरी	पिछले पड़ाव से इस पड़ाव के बिच की दूरी तय करने में लगने वाला समय	पड़ाव स्थल पर ठहराव की अवधि
1.	बेगूसराय	-	05:10	00	00	00
2	मंझौल	05:38	05:42	16 km	28 M	04 M
3	बखरी	06:25	06:30	15 km	43 M	05 M
4	शकरपुरा	06:40	07:25	04 km	10 M	45M
5	बखरी	07:45	07:55	04 km	20 M	05 M
6	मंझौल	08:30	08:35	15 km	35 M	05 M
7	बेगूसराय	09:15	09:30	16 km	40 M	15 M
8	मंझौल	10:03	10:08	16 km	33 M	05 M
9	बखरी	10:37	10:42	15 km	29 M	05 M
10	शकरपुरा	10:55	12:45	04 km	13 M	1 HOUR 50 MNTS
11	बखरी	12:56	13:03	04 km	11 M	07 M
12	मंझौल	13:42	13:45	15 km	39 M	03 M
13	बेगूसराय	14:25	14:40	16 km	40 M	15 M
14	मंझौल	15:22	15:25	16 km	42 M	03 M
15	बखरी	15:58	16:15	15 km	33 M	17 M
16	शकरपुरा	16:25	18:12	04 km	10 M	1 HOUR 47 MNTS
17	बखरी	18:25	18:34	04 km	13 M	09 M
18	मंझौल	19:10	19:15	15 km	36 M	05 M
19	बेगूसराय	20:00	HALT	16 km	45 M	00

अभिदेन सं. 11
शा.सं. 11
प्रकार
वेतक की मात्रा - 27.08.1024


 नीरज कुमार सिंह

प्रस्तावित समय सारणी का विहित प्रपत्र

वाहन संख्या :- BR43P1809 मॉडल :- 2013 वाहन की बैठान क्षमता :- 33

वाहन स्वामी का नाम / पता :- नीरज कुमार सिंह, ग्राम + पोस्ट :- सागहार, जिला :- बेगूसराय, पिन - 851110

मार्ग संख्या :- 3181. मार्ग का नाम :- बेगूसराय से बखरी

भाया :- मंझौल

मार्ग की दूरी :- 32km.

ट्रिप :- 4 अप, 4डाउन

कुल दूरी :- 256km.

क्रमांक	पड़ाव स्थल	आगमन समय	प्रस्थान समय	पिछले पड़ाव से इस पड़ाव के बिच की दूरी	पिछले पड़ाव से इस पड़ाव के बिच की दूरी तय करने में लगने वाला समय	पड़ाव स्थल पर ठहराव की अवधि
1.	बेगूसराय	00:00	05:31	00	00	00
2.	मंझौल	06:10	06:15	16 km	39 मिनट	5 मिनट
3.	बखरी	06:43	06:51	16 km	28 मिनट	08 मिनट
4.	मंझौल	07:31	07:35	16 km	40 मिनट	4 मिनट
5.	बेगूसराय	08:11	09:43	16 km	36 मिनट	1 घंटा 32 मिनट
6.	मंझौल	10:25	10:27	16 km	42 मिनट	2 मिनट
7.	बखरी	11:05	11:51	16 km	38 मिनट	46 मिनट
8.	मंझौल	12:30	12:35	16 km	39 मिनट	05 मिनट
9.	बेगूसराय	13:15	14:50	16 km	40 मिनट	1 घंटा 35 मिनट
10.	मंझौल	15:28	15:30	16 km	38 मिनट	02 मिनट
11.	बखरी	15:58	16:47	16 km	28 मिनट	49 मिनट
12.	मंझौल	17:20	17:24	16 km	33 मिनट	04 मिनट
13.	बेगूसराय	18:10	19:11	16 km	46 मिनट	1 घंटा 1 मिनट
14.	मंझौल	19:45	19:50	16 km	34 मिनट	05 मिनट
15.	बखरी	20:35	20:50	16 km	45 मिनट	15 मिनट
16.	मंझौल	21:20	21:25	16 km	30 मिनट	05 मिनट
17.	बेगूसराय	21:55	HALT	16 KM	30 मिनट	00

अवेदन सं. 12
 डाटा सं. 08.58.1024
 प्रस्ताव सं. 12.58.1024
 बैठक की तिथि - 27.58.1024

सचिव
 2010814

नीरज कुमार सिंह

प्रस्तावित समय सारणी का विहित प्रपत्र

वाहन संख्या :- BR7P4113 मॉडल :- 2011 वाहन की बैठान क्षमता :- 25

वाहन स्वामी का नाम / पता :- नीरज कुमार सिंह, ग्राम + पोस्ट :- खम्हार, जिला :- बेगूसराय, पिन - 851110

मार्ग संख्या :- 3001. मार्ग का नाम :- शहरबन्नी से बेगूसराय

भाया :- ज्वालापुर चौक, हरिपुर, आशा पोखर, बखरी, मंडौल

मार्ग की दुरी :- 50km.

ट्रिप :- 3 अप, उडाउन

कुल दुरी :- 300km.

क्रमांक	पड़ाव स्थल	आगमन समय	प्रस्थान समय	पिछले पड़ाव से इस पड़ाव के बिच की दुरी	पिछले पड़ाव से इस पड़ाव के बिच की दुरी तय करने में लगने वाला समय	पड़ाव स्थल पर ठहराव की अवधि	क्रमांक	पड़ाव स्थल	आगमन समय	प्रस्थान समय	पिछले पड़ाव से इस पड़ाव के बिच की दुरी	पिछले पड़ाव से इस पड़ाव के बिच की दुरी तय करने में लगने वाला समय	पड़ाव स्थल पर ठहराव की अवधि
1.	शहरबन्नी	00	07:05	00	00	00	2.	बेगूसराय	-	09:51	00	00	00
	ज्वालापुर चौक	07:12	07:17	02 km	7 M	5 M		मंडौल	10:38	10:45	16 km	47 M	07 M
	हरिपुर	07:30	07:39	08 km	13 M	9 M		बखरी	11:10	11:12	15 km	25 M	02 M
	आशा पोखर	07:55	08:00	7 km	16 M	5 M		आशा पोखर	11:17	11:18	2 km	05 M	01 M
	बखरी	08:10	08:15	2 km	10 M	5 M		हरिपुर	11:31	11:34	7km	15 M	01 M
	मंडौल	08:50	08:55	15 km	15 M	5 M		ज्वालापुर चौक	11:49	11:50	8km	15 M	01 M
	बेगूसराय	09:35	-	16 km	40 M	-		शहरबन्नी	12:00	-	02 km	10 M	00
3.	शहरबन्नी	-	12:10	00	00	00	4.	बेगूसराय	-	14:47	00	00	00
	ज्वालापुर चौक	12:20	12:21	2 km	10 M	01 M		मंडौल	15:25	15:30	16 km	38 M	05 M
	हरिपुर	12:36	12:38	8 km	15 M	02 M		बखरी	16:00	16:15	15 km	30 M	15 M
	आशा पोखर	12:53	12:58	7 km	15 M	05 M		आशा पोखर	16:25	16:30	02 km	10 M	05 M
	बखरी	13:10	13:19	2 km	12 M	09 M		हरिपुर	16:45	16:50	7 km	15 M	05 M
	मंडौल	13:55	14:01	15 km	36 M	06 M		ज्वालापुर चौक	17:06	17:10	8 km	15 M	05 M
	बेगूसराय	14:39	-	16 km	38 M	00		शहरबन्नी	17:20	-	2 km	10 M	00
5.	शहरबन्नी	-	17:25	00	00	00	6.	बेगूसराय	-	20:00	00	00	00
	ज्वालापुर चौक	17:35	17:36	2 km	10 M	01 M		मंडौल	20:47	20:50	16 km	47 M	03 M
	हरिपुर	17:50	17:51	8 km	14 M	01 M		बखरी	21:17	21:23	15 km	27 M	06 M
	आशा पोखर	18:06	18:10	7 km	15 M	04 M		आशा पोखर	21:38	21:43	2 km	15 M	05 M
	बखरी	18:21	18:25	2 km	11 M	04 M		हरिपुर	21:58	22:02	7 km	15 M	04 M
	ज्वालापुर चौक	19:02	19:07	15 km	37 M	05 M		ज्वालापुर चौक	22:17	22:22	8 km	15 M	05 M
	बेगूसराय	19:50	-	16 km	43 M	00		शहरबन्नी	22:33	HAIT	00	00	00

आवेदन सं. 13
 धावेदन सं. 10
 प्रकाशन की तिथि
 बैठक की तिथि - 2.7.22


 नीरज कुमार सिंह
 16/08/22

नीरज कुमार सिंह

प्रस्तावित समय सारणी का विहित प्रपत्र

वाहन सं BR53P-5165 मॉडल-2018, वाहन का बैटान क्षमता-41, वाहन स्वामी का नाम व पता/रामनिरंजन सिंह, पिता-स्व0 सागर सिंह, ग्राम-हसनपुर, पो0-महिसोना, थाना+जिला-लखीसराय, मार्ग संख्या-3229, मार्ग का नाम - लखीसराय से सिकन्दरा भाया- रामगढ़, हलसी।
मार्ग की दूरी - 22 किलोमीटर, ट्रिप-चार अप, चार डाउन, कुल दुरी-176 किलोमीटर

क्रमांक	पड़ाव स्थल	आगमन समय	प्रस्थान समय	पिछले पड़ाव से इस पड़ाव के बीच की दूरी	पिछले पड़ाव से इस पड़ाव के बीच की दूरी तय करने में लगने वाला समय	पड़ाव स्थल पर ठहराव की अवधि
1	लखीसराय		05:05	00 किमी0	00 मिनट	
2	रामगढ़	05:17	05:22	06 किमी0	12 मिनट	05 मिनट
3	हलसी	05:38	05:43	08 किमी0	16 मिनट	05 मिनट
4	सिकन्दरा	05:59	07:41	08 किमी0	16 मिनट	01 घंटा 42 मिनट
5	हलसी	07:57	08:02	08 किमी0	16 मिनट	05 मिनट
6	रामगढ़	08:18	08:23	08 किमी0	16 मिनट	05 मिनट
7	लखीसराय	08:35	10:01	06 किमी0	12 मिनट	1 घंटा 26 मिनट
8	रामगढ़	10:13	10:18	06 किमी0	12 मिनट	05 मिनट
9	हलसी	10:34	10:39	08 किमी0	16 मिनट	05 मिनट
10	सिकन्दरा	10:55	12:22	08 किमी0	16 मिनट	1 घंटा 27 मिनट
11	हलसी	12:38	12:43	08 किमी0	16 मिनट	05 मिनट
12	रामगढ़	12:59	13:04	08 किमी0	16 मिनट	05 मिनट
13	लखीसराय	13:16	14:40	06 किमी0	12 मिनट	1 घंटा 24 मिनट
14	रामगढ़	14:52	14:57	06 किमी0	12 मिनट	05 मिनट
15	हलसी	15:13	15:18	08 किमी0	16 मिनट	05 मिनट
16	सिकन्दरा	15:34	16:50	08 किमी0	16 मिनट	1 घंटा 16 मिनट
17	हलसी	17:06	17:11	08 किमी0	16 मिनट	05 मिनट
18	रामगढ़	17:27	17:32	08 किमी0	16 मिनट	05 मिनट
19	लखीसराय	17:44	18:45	06 किमी0	12 मिनट	1 घंटा 1 मिनट
20	रामगढ़	18:57	19:02	06 किमी0	12 मिनट	05 मिनट
21	हलसी	19:18	19:23	08 किमी0	16 मिनट	05 मिनट
22	सिकन्दरा	19:39	20:00	08 किमी0	16 मिनट	21 मिनट
23	हलसी	20:16	20:21	08 किमी0	16 मिनट	05 मिनट
24	रामगढ़	20:37	20:42	08 किमी0	16 मिनट	05 मिनट
25	लखीसराय	20:54	हाल्ट	06 किमी0	12 मिनट	

आवेदन सं. 14 दि. 08.08.2024
 आवेदन सं. 12 दि. 08.08.2024
 प्रकाशन सं. 27 दि. 08.08.2024
 बैठक की ति. 27 दि. 08.08.2024

सचिव
 प्रशासन

रामनिरंजन सिंह

प्रस्तावित समय सारणी का विहित प्रपत्र

वाहन सं BR06PA-8894 मॉडल-2011, वाहन का बैटान क्षमता-41, वाहन स्वामी का नाम व पता/चंचल कुमार, पिता-सुधीर सिंह, ग्राम-हसनपुर, पो0-महिसोना, थाना+जिला- लखीसराय, मार्ग संख्या-3229, मार्ग का नाम - लखीसराय से सिकन्दरा भाया- रामगढ़, हलसी। मार्ग की दूरी - 22 किलोमीटर, ट्रिप-तीन अप, तीन डाउन, कुल दुरी-132 किलोमीटर

क्रमांक	पड़ाव स्थल	आगमन समय	प्रस्थान समय	पिछले पड़ाव से इस पड़ाव के बीच की दूरी	पिछले पड़ाव से इस पड़ाव के बीच की दूरी तय करने में लगने वाला समय	पड़ाव स्थल पर ठहराव की अवधि
1	लखीसराय		05:58	00 किमी0	00 मिनट	
2	रामगढ़	06:10	06:15	06 किमी0	12 मिनट	05 मिनट
3	हलसी	06:31	06:36	08 किमी0	16 मिनट	05 मिनट
4	सिकन्दरा	06:52	08:26	08 किमी0	16 मिनट	01 घंटा 34 मिनट
5	हलसी	08:42	08:47	08 किमी0	16 मिनट	05 मिनट
6	रामगढ़	09:03	09:08	08 किमी0	16 मिनट	05 मिनट
7	लखीसराय	09:20	10:43	06 किमी0	12 मिनट	1 घंटा 23 मिनट
8	रामगढ़	10:55	11:00	08 किमी0	12 मिनट	05 मिनट
9	हलसी	11:16	11:21	08 किमी0	16 मिनट	05 मिनट
10	सिकन्दरा	11:37	13:02	08 किमी0	16 मिनट	1 घंटा 25 मिनट
11	हलसी	13:18	13:23	08 किमी0	16 मिनट	05 मिनट
12	रामगढ़	13:39	13:44	08 किमी0	16 मिनट	05 मिनट
13	लखीसराय	13:56	15:30	06 किमी0	12 मिनट	1 घंटा 34 मिनट
14	रामगढ़	15:42	15:47	06 किमी0	12 मिनट	05 मिनट
15	हलसी	16:03	16:08	08 किमी0	16 मिनट	05 मिनट
16	सिकन्दरा	16:24	17:33	08 किमी0	16 मिनट	1 घंटा 09 मिनट
17	हलसी	17:49	17:54	08 किमी0	16 मिनट	05 मिनट
18	रामगढ़	18:10	18:15	08 किमी0	16 मिनट	05 मिनट
19	लखीसराय	18:27	हाल्ट	06 किमी0	12 मिनट	

चंचल कुमार

आवेदन सं. 15
 आवेदन प्र. सं. 12.08.1024
 प्रकाशन की तिथि- 27.08.1024
 बैठक की तिथि-

सचिव
 18/08/24

प्रस्तावित समय सारणी का विहित प्रपत्र

वाहन सं BR53A-8011 मॉडल-2013, वाहन का बैटान क्षमता-33, वाहन स्वामी का नाम व पता/रामनिरंजन सिंह, पिता-स्व0 सागर सिंह, ग्राम-हसनपुर, पो0-महिसोना, थाना-जिला-लखीसराय, मार्ग संख्या-3229, मार्ग का नाम - लखीसराय से सिकन्दरा भाया- रामगढ़, हलसी। मार्ग की दूरी - 22 किलोमीटर, ट्रिप-चार अप, चार डाउन, कुल दुरी-176 किलोमीटर

क्रमांक	पड़ाव स्थल	आगमन समय	प्रस्थान समय	पिछले पड़ाव से इस पड़ाव के बीच की दूरी	पिछले पड़ाव से इस पड़ाव के बीच की दूरी तय करने में लगने वाला समय	पड़ाव स्थल पर ठहराव की अवधि
1	लखीसराय		05:30	00 किमी0	00 मिनट	
2	रामगढ़	05:42	05:47	06 किमी0	12 मिनट	05 मिनट
3	हलसी	06:03	06:08	08 किमी0	16 मिनट	05 मिनट
4	सिकन्दरा	06:24	07:20	08 किमी0	16 मिनट	56 मिनट
5	हलसी	07:36	07:41	08 किमी0	16 मिनट	05 मिनट
6	रामगढ़	07:57	08:02	08 किमी0	16 मिनट	05 मिनट
7	लखीसराय	08:14	09:30	06 किमी0	12 मिनट	1 घंटा 16 मिनट
8	रामगढ़	09:42	09:47	06 किमी0	12 मिनट	05 मिनट
9	हलसी	10:03	10:08	08 किमी0	16 मिनट	05 मिनट
10	सिकन्दरा	10:24	11:55	08 किमी0	16 मिनट	1 घंटा 21 मिनट
11	हलसी	12:11	12:16	08 किमी0	16 मिनट	05 मिनट
12	रामगढ़	12:32	12:37	08 किमी0	16 मिनट	05 मिनट
13	लखीसराय	12:49	14:15	06 किमी0	12 मिनट	1 घंटा 26 मिनट
14	रामगढ़	14:27	14:32	06 किमी0	12 मिनट	05 मिनट
15	हलसी	14:48	14:53	08 किमी0	16 मिनट	05 मिनट
16	सिकन्दरा	15:09	16:23	08 किमी0	16 मिनट	1 घंटा 24 मिनट
17	हलसी	16:39	16:44	08 किमी0	16 मिनट	05 मिनट
18	रामगढ़	17:00	17:05	08 किमी0	16 मिनट	05 मिनट
19	लखीसराय	17:17	18:15	06 किमी0	12 मिनट	58 मिनट
20	रामगढ़	18:27	18:32	06 किमी0	12 मिनट	05 मिनट
21	हलसी	18:48	18:53	08 किमी0	16 मिनट	05 मिनट
22	सिकन्दरा	19:09	19:30	08 किमी0	16 मिनट	21 मिनट
23	हलसी	19:46	19:51	08 किमी0	16 मिनट	05 मिनट
24	रामगढ़	20:07	20:12	08 किमी0	16 मिनट	05 मिनट
25	लखीसराय	20:24	हाल्ट	06 किमी0	12 मिनट	

आवेदन सं. 16
 आवेदन प्र. सं. 12.07.2024
 प्रकाशन सं. 22.08.2024
 बैठक की तिथि 22.08.2024
 सचिव
 26/08/24

रामनिरंजन सिंह

प्रस्तावित समय सारणी का विहित प्रपत्र

वाहन संख्या-BR52P-0323 मॉडल-2016 वाहन की बैठान की संख्या-42
 वाहन स्वामी का नाम/पता-रंजन कुमार राय, पिता-ब्रहमदेव प्रसाद राय इन्दाय स्टेशन
 रोड शेखपुरा पोस्ट+जिला-शेखपुरा।
 मार्ग संख्या-~~2089~~ 144
 मार्ग का नाम- शेखपुरा से लखीसराय भाया गिरिहिण्डा
 मार्ग की दूरी-32 किलोमीटर ट्रीप-3 अप 3 डाउन
 कुल दूरी-192 किलोमीटर

क्र0	पड़ाव स्थल	आगमन समय	प्रस्थान समय	पिछले पड़ाव से इस पड़ाव के बीच की दूरी	पिछले पड़ाव से इस पड़ाव के बीच दूरी तय करने में लगने वाला समय	पड़ाव स्थल पर ठहराव की अवधि
				km	Time	Time
1	शेखपुरा		5:01			
2	गिरिहिण्डा	5:05	5:15	2 km	4 min	10 min
3	लखीसराय	6:20	6:42	30 km	1 h 5 min	22 min
4	गिरिहिण्डा	7:40	7:48	30 km	58 min	8 min
5	शेखपुरा	7:52	8:00	2 km	4 min	8 min
6	गिरिहिण्डा	8:04	8:19	2 km	4 min	15 min
7	लखीसराय	9:40	11:00	30 km	1 h 21 min	1 h 20 min
8	गिरिहिण्डा	12:20	12:25	30 km	1 h 20 min	5 min
9	शेखपुरा	12:30	12:53	2 km	5 min	23 min
10	गिरिहिण्डा	12:57	13:23	2 km	4 min	26 min
11	लखीसराय	15:00	16:01	30 km	1 h 37 min	1 h 01 min
12	गिरिहिण्डा	17:20	17:25	30 km	1 h 19 min	5 min
13	शेखपुरा	17:30	Halt	2 km	5 min	00

आवेदन सं० 17
 आवेदन प्र. सं. दि. तिथि- 08-08-2024
 प्रकाशन तिथि- 12-08-2024
 बैठक की तिथि- 27-08-2024

(Signature)
 10/8/24

Ranjan Kumar Ray
 वाहन स्वामी का हस्ताक्षर

ROUT TIME TABLE

NAME-MINAKSHI DEVI, ADD.-CHUKTI, PO+PS-MANSI, DIST.-KHAGARIA, ROUT NO-3045, ROUT NAME-KHAGARIA TO ALAMNAGAR, BHAYA- MAHESHKHUNT, SONVARSHA GHAT, BELDOR, ROUT DISTANCE - 66 KM. TRIP-2 UP, 2-DOWN, TOTAL DISTANCE-264 KM. VEHICLE NO.- BR19C-9095

Serial No	STOPPAGE	ARRIVAL TIME (HH:MM)	DEPARTURE TIME (HH:MM)	Distance of back to presents stoppage	To taken time of back stoppage to presents stoppage time	Period of stay to stoppage
1	KHAGARIA	-----	04:59			
2	MAHESHKHUNT	5:43	05:58	18 KM	44 Minute	15 Minute
3	SONVARSHA GHAT	06:34	06:40	14 KM	36 Minute	06 Minute
4	BELDOR	07:10	7:25	17 KM	30 Minute	15 Minute
5	AALAM NAGAR	08:05	08:52	17 KM	40 Minute	47 Minute
6	BELDOR	09:40	09:54	17 KM	36 Minute	15 Minute
7	SONVARSHA GHAT	10:30	10:40	17 KM	35 Minute	10 Minute
8	MAHESHKHUNT	11:10	11:20	14 KM	30 Minute	10 Minute
9	KHAGARIA	11:55	12:45	18 KM	35 Minute	50 Minute
10	MAHESHKHUNT	13:20	13:35	18 KM	35 Minute	15 Minute
11	SONVARSHA GHAT	14:05	14:15	14 KM	30 Minute	10 Minute
12	BELDOR	14:55	15:10	17 KM	40 Minute	15 Minute
13	AALAM NAGAR	15:50	16:00	17 KM	40 Minute	10 Minute
14	BELDOR	16:36	16:55	17 KM	36 Minute	19 Minute
15	SONVARSHA GHAT	17:40	17:45	17 KM	45 Minute	05 Minute
16	MAHESHKHUNT	18:15	18:25	14 KM	30 Minute	10 Minute
17	KHAGARIA	19:00	HALT	18 KM	35 Minute	

मिनाक्षी देवी

आवेदन सं. 18
 आवेदन प्राप्ति की तिथि- 08.08.2024
 प्रकाशन की तिथि- 12.08.2024
 बैठक की तिथि- 27.08.2024

सचिव
 Longman

प्रस्तावित समय सारणी का विहित प्रपत्र

BR01PD8395... मॉडल ...2012... वाहन की बैटन छमता ...41...
 यन्त्री का नाम / पता ललन सिंह पिता स्व. रामदेव सिंह, ग्राम - परसावां पोस्ट एन टी पीसी थाना पंथारक
 पटना 803214.
 मार्ग सं. ...3269... मार्ग का नाम ...सिकंदरा से शेखपुरा स्टे. माया ... चेवाड़ा, गिरीहीणडा
 मार्ग की दुरी 30 KM... ट्रिप ...3 अप 3 डाउन.... कुल दुरी ...180 KM.....

क्रमांक	पड़ाव स्थल	आगमन समय	प्रस्थान समय	पिछने पड़ाव से इस पड़ाव के बीच की दुरी	पिछने पड़ाव से इस पड़ाव के बीच की दुरी तय करने में लगने वाला समय	पड़ाव स्थल पर ठहराव की अवधि
1	सिकंदरा	00:00	06:00	KM	TIME	TIME
2	चेवाड़ा	06:36	06:46	18 KM	36 M	10 M
3	गिरीहीणडा	07:06	07:08	10 KM	20 M	02 M
4	शेखपुरा स्टे.	07:12	07:25	02 KM	04 M	1 M
5	गिरीहीणडा	07:29	07:40	02 KM	04 M	11 M
6	चेवाड़ा	08:00	08:20	10 KM	20 M	20 M
7	सिकंदरा	09:56	10:00	18 KM	36 M	04 M
8	चेवाड़ा	10:36	11:00	18 KM	36 M	24 M
9	गिरीहीणडा	11:20	11:22	10 KM	20 M	02 M
10	शेखपुरा स्टे.	11:26	11:50	02 KM	04 M	24 M
11	गिरीहीणडा	11:54	12:24	02 KM	04 M	30 M
12	चेवाड़ा	12:44	13:05	10 KM	20 M	21 M
13	सिकंदरा	13:41	14:45	18 KM	36 M	04 M
14	चेवाड़ा	15:21	15:40	18 KM	36 M	19 M
15	गिरीहीणडा	16:00	16:02	10 KM	20 M	02 M
16	शेखपुरा स्टे.	16:06	16:30	02 KM	04 M	24 M
17	गिरीहीणडा	16:34	16:50	02 KM	04 M	16 M
18	चेवाड़ा	17:10	17:30	10 KM	20 M	20 M
19	सिकंदरा	18:06	विश्राम	18 KM	36 M	

आवेदन सं. 15
 आवेदन प्र. 08-08-1024
 प्रकार 12-08-1024
 बैठक का 27-08-2024

ललन सिंह
 10/08/24

ललन सिंह

ललन सिंह

प्रस्तावित समय सारणी का विहित प्रपत्र
 वाहन सं० ...BR52P7195... मॉडल ...2023... वाहन की बैठान छमता ...45.....
 वाहन स्वामी का नाम / पता विक्रम कुमार पिता विजय सिंह, ग्राम मतासी पोस्ट मतासी थाना हलसी
 जिला लखीसराय 811315
 मार्ग सं० ...3269 DN... मार्ग का नाम ...शेखपुरा से सिकंदरा भाया ... गिरीहिण्डा, चेवाड़ा
 मार्ग की दुरी 30 KM... ट्रिप ...3 अप 3 डाउन.... कुल दुरी ...180 KM.....

क्रमांक	पड़ाव स्थल	आगमन समय	प्रस्थान समय	पिछले पड़ाव से इस पड़ाव के बीच की दुरी	पिछले पड़ाव से इस पड़ाव के बीच की दुरी तय करने में लगने वाला समय	पड़ाव स्थल पर ठहराव की अवधि
1	शेखपुरा स्टे०	00:00	05:00	KM	TIME	TIME
2	गिरीहिण्डा	05:10	05:16	02 KM	10 M	05 M
3	चेवाड़ा	05:45	06:00	10 KM	29 M	15 M
4	सिकंदरा	06:40	07:16	18 KM	40 M	36 M
5	चेवाड़ा	07:35	08:00	18 KM	19 M	25 M
6	गिरीहिण्डा	08:25	08:30	10 KM	25 M	05 M
7	शेखपुरा स्टे०	08:40	08:55	02 KM	10 M	15 M
8	गिरीहिण्डा	09:05	09:35	02 KM	30 M	30 M
9	चेवाड़ा	09:50	10:10	10 KM	15 M	20 M
10	सिकंदरा	10:40	11:15	18 KM	30 M	35 M
11	चेवाड़ा	11:35	11:50	18 KM	20 M	15 M
12	गिरीहिण्डा	12:20	12:25	10 KM	30 M	05 M
13	शेखपुरा स्टे०	12:35	13:15	02 KM	10 M	40 M
14	गिरीहिण्डा	13:25	13:55	02 KM	10 M	30 M
15	चेवाड़ा	14:20	14:45	10 M	25 M	25 M
16	सिकंदरा	15:25	15:55	18 KM	40 M	30 M
17	चेवाड़ा	16:25	16:50	18 KM	30 M	25 M
18	गिरीहिण्डा	17:10	17:15	10 KM	20 M	05 M
19	शेखपुरा स्टे०	17:20	HALT	02 KM	05 M	विश्राम

आवेदन सं०
 आवेदन प्र. सं. की तिथि-08.08.2024
 प्रकाशन की तिथि-12.08.2024
 बैठक की तिथि-27.08.2024

सचिव
 10/08/24

विक्रम कुमार

विक्रम कुमार

20:00
19:00
18:00
17:00
16:00
15:00
14:30:00
14:10:00
13:40:00
13:00:00
2:00:00

3045

VEH. No. BR34P6728

Khagaria To Alamnagar

via - Dharmvir Sahni

- Baluahi Bus Stand

Post - Koshi College Khagaria

P.S. + Dist. - Khagaria

Pin No. - 851205

Via - Maheskunt, Sonwarsha Ghat, Israaha, Beldaur,

Three Up Three Down

Modal - 2024

To Seating Capacity - 40+D

Road Distance - 66 Km

Total Distance - 396 Km

Serial No.	Stoppage	Arrival Time	Departure Time	Distance of back stoppage to present stoppage	To taken time of back stoppage to present stoppage time	Period of stay to stoppage
1	Khagaria	05:00			
2	Maheshkhunt	05:43	05:58	18 km	43 Minute	15 Minute
3	Sonwarsha ghat	06:34	06:40	14 km	36 Minute	06 Minute
4	Beldour	07:10	07:25	17 km	30 Minute	15 Minute
5	Alamnagar	08:05	09:04	17 km	40 Minute	59 Minute
6	Beldour	09:40	09:55	17 km	36 Minute	15 Minute
7	Sonwarsha ghat	10:30	10:40	17 km	35 Minute	10 Minute
8	Maheshkhunt	11:10	11:20	14 km	30 Minute	10 Minute
9	Khagaria	11:55	12:45	18 km	35 Minute	50 Minute
10	Maheshkhunt	13:20	13:35	18 km	35 Minute	15 Minute
11	Sonwarsha ghat	14:05	14:15	14 km	30 Minute	10 Minute
12	Beldour	14:55	15:10	17 km	40 Minute	15 Minute
13	Alamnagar	15:50	16:00	17 km	40 Minute	10 Minute
14	Beldour	16:36	16:55	17 km	36 Minute	19 Minute
15	Sonwarsha ghat	17:40	17:45	17 km	45 Minute	05 Minute
16	Maheshkhunt	18:15	18:25	14 km	30 Minute	10 Minute
17	Khagaria	19:00	19:09	18 km	35 Minute	09 Minute
18	Maheshkhunt	19:39	19:50	18 km	30 Minute	11 Minute
19	Sonwarsha ghat	20:12	20:15	14 km	22 Minute	03 Minute
20	Beldour	20:45	20:53	17 km	30 Minute	08 Minute
21	Alamnagar	21:20	21:25	17 km	27 Minute	05 Minute
22	Beldour	21:52	21:55	17 km	27 Minute	03 Minute
23	Sonwarsha ghat	22:21	22:25	17 km	26 Minute	04 Minute
24	Maheshkhunt	22:50	22:55	14 km	25 Minute	05 Minute
25	Khagaria	Halt		18 km	30 Minute	

अभिदर सड
वेदक की तिथि - 21.08.2024
प्रकारण की तिथि - 22.08.2024
वेदक की तिथि - 27.08.2024

राधिक
20/08/24

धर्मवीर साहनी

वाहन सं०- BR10 PB 9317 मॉडल-2023 बैटने का क्षमता-44, वाहन स्वामी का नाम-सुमित कुमार, पे०-गन्दु कुमार सिंह, ग्राम-मिलकी, थाना-गंगटा, जिला-मुंगेर, मार्ग सं०-3219, चकाई से मुंगेर भाया सोनो, जमुई, मल्लेपुर, खड़गपुर, जिला-मुंगेर, दो अप दो डाउन

पड़ाव स्थल	आगमन स्थल	प्रस्थान समय	पिछले पड़ाव से इस पड़ाव के बीच की दूरी	पिछले पड़ाव स्थल इस पड़ाव के बीच कि दूरी तय करने में लगने वाला समय	पड़ाव स्थल पर ठहराव की अवधि
चकाई	00.00	3.10	0	0	0
सोनो	3.48	3.50	25 km	38 मिनट	2 मिनट
जमुई बस स्टैंड	4.50	5.00	40 km	60 मिनट	10 मिनट
मलेहपुर स्टेशन	5.12	5.32	8 km	12 मिनट	20 मिनट
खड़गपुर	6.50	7.13	39 km	78 मिनट	23 मिनट
मुंगेर	8.30	9.00	35 km	77 मिनट	30 मिनट
खड़गपुर	10.15	10.45	35 km	75 मिनट	30 मिनट
मलेहपुर स्टेशन	12.06	12.08	39 km	81 मिनट	2 मिनट
जमुई बस स्टैंड	12.20	12.40	8 km	12 मिनट	20 मिनट
सोनो	1.40	1.42	40 km	60 मिनट	2 मिनट
चकाई	2.22	2.32	25 km	38 मिनट	10 मिनट
सोनो	3.12	3.14	25 km	40 मिनट	2 मिनट
जमुई बस स्टैंड	4.15	4.30	40 km	61 मिनट	15 मिनट
मलेहपुर स्टेशन	4.42	5.02	8 km	12 मिनट	20 मिनट
खड़गपुर	6.00	6.02	35 km	58 मिनट	2 मिनट
मुंगेर	7.00	7.10	35 km	55 मिनट	10 मिनट
खड़गपुर	8.05	8.07	35 km	55 मिनट	2 मिनट
मलेहपुर स्टेशन	9.07	9.09	39 km	60 मिनट	2 मिनट
जमुई बस स्टैंड	9.21	9.23	8 km	12 मिनट	2 मिनट
सोनो	10.23	10.25	40 km	2 मिनट	2 मिनट
चकाई	11.05	0	0	0	0

आवेदन सं०.....22.....
 आवेदन प्र. सं. दि०- 08.08.2024
 प्रकाशन की ति०- 12.08.2024
 बैठक की ति०- 27.08.2024

राजिब
 20/08/24

सुमित कुमार

3158
 आकोल
 अलीगंज
 दूरी:

NAME-DILIP KUMAR,S/O -FULENA SINGH
 VILL+PO-NADIYAMA ,PS -RAMGARH CHOWK,DIST-LAKHISARAI,BIHAR-811311
 VEHICLE NO-BR53B-0021, STRA BUS BSIII
 MODEL- 2012,SEAT-40+1,DAILY TRIP- 4UP AND 4 DOWN , ROUTE NO-3089,
 ROUTE-SHEIKHPURA TO LAKHISARAI,VIA-GIRIHINDA ,TOTAL DISTENCE-256 KM

TIME TABLE

S.I N O	ROU TE COD E	STOPAGE	ARRIVAL TIME (HH:MM)	DEPARTURE TIME (HH:MM)	LAST STOPAGE TO CURRNT STOPAGE DISTANCE (KM)	LAST STOPAGE TO CURRNT STOPAGE DISTANCE TIME (HH:MM)	STOPGE TIME
1	3089	SHEIHPURA	06:15	00	00	
2	3089	GIRIHINDA	06:20	06:35	02 KM	05 M	15 M
3	3089	LAKHISARAI	07:20	07:30	30 KM	45 M	10 M
4	3089	GIRIHINDA	08:30	08:35	30 KM	60 M	05 M
5	3089	SHEIKHPURA	08:40	09:15	02 KM	05 M	35 M
6	3089	GIRIHINDA	09:20	09:35	02 KM	05 M	15 M
7	3089	LAKHISARAI	10:20	10:49	30 KM	45 M	29 M
8	3089	GIRIHINDA	11:45	11:50	30 KM	56 M	05 M
9	3089	SHEIKHPURA	11:55	12:59	02 KM	05 M	1H : 04 M
10	3089	GIRIHINDA	13:04	13:20	02 KM	05 M	16 M
11	3089	LAKHISARAI	14:05	14:15	30 KM	45 M	10 M
12	3089	GIRIHINDA	15:15	15:20	30 KM	1H:00 M	05 M
13	3089	SHEIKHPURA	15:25	16:35	02 KM	05 M	1H :10 M
14	3089	GIRIHINDA	16:40	17:05	02 KM	05 M	25 M
15	3089	LAKHISARAI	17:50	18:30	30 KM	45 M	40 M
16	3089	GIRIHINDA	19:30	19:35	30 KM	01H:00M	05 M
17	3089	SHEIKHPURA	19:40	HOLT	02 KM	05 M	0000

वेदन सं. 23
 वेदन प्र. तिथि- 07.08.2024
 काशन का तिथि- 12.08.2024
 क की तिथि- 27.08.2024

दिलीप कुमार

सचिव
 10/08/24

प्रस्वावित समय सारणी का विहित प्रपत्र

वाहन स्वामी का नाम- सुधीर कुमार, पिता- इन्द्रदेव सिंह, ग्राम- पुरानी शहर बरबीघा, थाना-बरबीघा, जिला-शेखपुरा

गाड़ी नं०- BR 27P 4174 वाहन में बैठने की क्षमता- 41, मॉडल-2024

मार्ग संख्या- 3158

मार्ग- कौआकोल से मुंगेर,

भाया- अलीगंज, लखीसराय, सुर्यगढ़ा,

मार्ग की दूरी:-145 Km

कुल दूरी:-290 Km

ट्रिप-1 अप, 1 डाउन

समय सारणी

क्रमांक	पड़ाव स्थल	आगमन समय	प्रस्थान समय	पिछले पड़ाव से इस पड़ाव के बीच की दूरी	पिछले पड़ाव से इस पड़ाव के बीच की दूरी तय करने में लगने वाला समय	पड़ाव स्थल पर ठहराव की अवधि
1.	कौआकोल	4:23			
2.	अलीगंज	5:43	5:54	40 Km	80 मिनट	11 मिनट
3.	लखीसराय	7:18	7:33	42 Km	84 मिनट	15 मिनट
4.	सुर्यगढ़ा	8:17	8:30	22 Km	44 मिनट	13 मिनट
5.	मुंगेर	9:32	11:18	31 Km	62 मिनट	106 मिनट
6.	सुर्यगढ़ा	12:20	12:33	31 Km	62 मिनट	13 मिनट
7.	लखीसराय	13:17	13:23	22 Km	44 मिनट	06 मिनट
8.	अलीगंज	14:47	14:55	42 Km	88 मिनट	08 मिनट
9.	कौलाकोल	16:15	Holt	40 Km	80 मिनट	

Sudhir Kumar

आवेदन सं०..... 24

वेदन प्र.सि. की तिथि-09.08.2024

प्रकाशन की तिथि-12.08.2024

बैठक की तिथि-27.08.2024

Sudhir Kumar
10/08/24

प्रस्तावित समय सारणी का विहित प्रपत्र

संख्या-BR46P5421, मॉडल 2023, वाहन की बैठान क्षमता-44, वाहन स्वामी का नाम/पता:-प्रभाष कुमार सिंह, पिता-स्व० लखन प्रसाद सिंह, ग्राम-हाँसडीह, थाना व जिला-जमुई, मार्ग संख्या-3219, मार्ग का नाम-चकाई से मुंगेर, भाया-सोनो, जमुई, मलयपुर, खड़गपुर, मार्ग की दूरी-~~154~~¹⁵⁴ किलोमीटर, ट्रिप-एक अप एक डाउन, कुल दूरी-~~308~~³⁰⁸ किलोमीटर

क्रमांक	पड़ाव स्थल	आगमन समय	प्रस्थान समय	पिछले पड़ाव से इस पड़ाव के बीच की दूरी	पिछले पड़ाव से इस पड़ाव के बीच की दूरी तय करने में लगने वाला समय	पड़ाव स्थल पर ठहराव की अवधि
1.	चकाई	03:50	00	00
2.	सोनो	04:37	04:50	27 K.M	47 मिनट	13 मिनट
3.	जमुई	06:01	06:20	41 K.M	71 मिनट	19 मिनट
4.	मलयपुर	06:34	06:42	8.5 K.M	14 मिनट	08 मिनट
5.	खड़गपुर	07:51	08:08	39 K.M	69 मिनट	17 मिनट
6.	मुंगेर	09:11	11:50	36 K.M	57 मिनट	02 घंटा 39 मिनट
7.	खड़गपुर	12:53	13:43	36 K.M	63 मिनट	50 मिनट
8.	मलयपुर	14:53	15:03	39 K.M	70 मिनट	10 मिनट
9.	जमुई	15:17	15:35	8.5 K.M	14 मिनट	18 मिनट
10.	सोनो	16:46	16:55	41 K.M	71 मिनट	09 मिनट

Prabhash Kumar Singh

प्रस्तावित समय सारणी का विहित प्रपत्र

सं० BR34P6727 मॉडल 2024 वाहन की बैठान क्षमता - 45 वाहन स्वामी का नाम/पता रूबी देवी, ग्राम+पो० - ओर, थाना - गंगौर, वार्ड नं० - 06, जिला - खगडिया, मार्ग संख्या - 3043 मार्ग का नाम - बखरी से खगडिया भा बगरस, बेला, जलकौड़ा, मार्ग की दूरी - 31.1 किलोमीटर, ट्रिप - 06 (अप - 3 एण्ड डाउन - 3), कुल दूरी - 187 किलोमीटर

क्रमांक	पड़ाव स्थल	आगमन समय	प्रस्थान समय	पिछले पड़ाव से इस पड़ाव के बीच की दूरी (कि०मी० में)	पिछले पड़ाव से इस पड़ाव के बीच की दूरी तय करने में लगने वाला समय	पड़ाव स्थल ठहराव व अवधि
1.	बखरी		07:19	00	00	00
2.	बगरस	00	00	00	00	00
3.	बेला	08:03	08:08	10.8	34 मिनट	05 मिन
4.	जलकौड़ा	08:27	08:30	9.1	19 मिनट	03 मिन
5.	खगडिया	08:54	09:19	11.2	24 मिनट	25 मिन
6.	जलकौड़ा	09:50	09:52	11.2	31 मिनट	02 मिन
7.	बेला	10:15	10:17	9.1	23 मिनट	02 मिन
8.	बगरस	00	00	00	00	00
9.	बखरी	10:52	11:19	10.8	35 मिनट	27 मिन
10.	बगरस	00	00	00	00	00
11.	बेला	11:59	12:04	10.8	40 मिनट	05 मिन
12.	जलकौड़ा	12:30	12:34	9.1	26 मिनट	04 मिन
13.	खगडिया	13:05	13:25	11.2	31 मिनट	20 मिन
14.	जलकौड़ा	13:55	13:57	11.2	30 मिनट	02 मिन
15.	बेला	14:17	14:20	9.1	20 मिनट	03 मिन
16.	बगरस	00	00	00	00	00
17.	बखरी	14:50	15:44	10.8	30 मिनट	54 मिन
18.	बगरस	00	00	00	00	00
19.	बेला	16:25	16:30	10.8	41 मिनट	05 मिन
20.	जलकौड़ा	16:49	16:50	9.1	19 मिनट	01 मिन
21.	खगडिया	17:20	17:44	11.2	30 मिनट	24 मिन
22.	जलकौड़ा	18:10	18:15	11.2	26 मिनट	05 मिन
23.	बेला	18:34	18:35	9.1	19 मिनट	01 मिन
24.	बगरस	00	00	00	00	00
25.	बखरी	19:10	हॉल्ट	10.8	35 मिनट	हॉल्ट

रूबी देवी
 आवेदन सं० 26
 आवेदन पं० दि० 09.08.24
 प्रकाश: दि० 12.08.24
 बैठक की तिथि: 27.08.24

साथिब
 26/08/24

प्रस्तावित समय सारणी का विहित प्रपत्र

2023 मॉडल - 2023 वाहन की बैठान क्षमता - 45 वाहन स्वामी का नाम-सौरभ झा, पिता-इन्द्रमोहन झा,
 पुत्र, धाना-खगडिया, जिला-खगडिया, मार्ग संख्य-3043 मार्ग का नाम-बखरी से खगडिया भाया-बगरस, बेला,
 की दूरी - 31.1 किलोमीटर, टिप - 06 (अप - 3 एण्ड डाउन - 3), कुल दूरी - 187 किलोमीटर,

क्रमांक	पड़ाव स्थल	आगमन समय (24 घंटा) में	प्रस्थान समय (24 घंटा) में	पिछले पड़ाव से इस पड़ाव के बीच की दूरी (कि०मी० में)	पिछले पड़ाव से इस पड़ाव के बीच की दूरी तय करने में लगने वाला समय	पड़ाव स्थल पर ठहराव की अवधि
1.	बखरी	6:50	00	00	00
2.	बगरस	7:05	7:15	4.2	15 मिनट	10 मिनट
3.	बेला	7:35	7:45	6.6	20 मिनट	10 मिनट
4.	जलकौड़ा	8:05	8:07	9.1	20 मिनट	02 मिनट
5.	खगडिया	8:30	8:50	11.2	23 मिनट	20 मिनट
6.	जलकौड़ा	9:20	9:30	11.2	30 मिनट	10 मिनट
7.	बेला	9:50	9:55	9.1	20 मिनट	05 मिनट
8.	बगरस	10:15	10:17	6.6	20 मिनट	02 मिनट
9.	बखरी	10:30	10:50	4.2	13 मिनट	20 मिनट
10.	बगरस	11:05	11:15	4.2	15 मिनट	10 मिनट
11.	बेला	11:35	11:45	6.6	20 मिनट	10 मिनट
12.	जलकौड़ा	12:05	12:07	9.1	20 मिनट	02 मिनट
13.	खगडिया	12:33	13:10	11.2	26 मिनट	37 मिनट
14.	जलकौड़ा	13:38	13:40	11.2	28 मिनट	02 मिनट
15.	बेला	14:15	14:17	9.1	35 मिनट	02 मिनट
16.	बगरस	14:38	14:40	6.6	18 मिनट	02 मिनट
17.	बखरी	14:55	15:25	4.2	15 मिनट	30 मिनट
18.	बगरस	15:40	15:50	4.2	15 मिनट	10 मिनट
19.	बेला	16:05	16:10	6.6	15 मिनट	05 मिनट
20.	जलकौड़ा	16:30	16:32	9.1	20 मिनट	02 मिनट
21.	खगडिया	16:52	17:25	11.2	20 मिनट	33 मिनट
22.	जलकौड़ा	17:50	17:52	11.2	25 मिनट	02 मिनट
23.	बेला	18:18	18:20	9.1	26 मिनट	02 मिनट
24.	बगरस	18:38	18:40	6.6	18 मिनट	02 मिनट
25.	बखरी	18:55	हॉल्ट	4.2	15 मिनट	हॉल्ट

आवेदन सं०. 27
 आवेदन प्र. ति. 01 दि. 09.08.24
 प्रकाशन की ति. 12.08.24
 बैठक की ति. 27.08.24

सायब
 18.08.24

Saurav Jha

प्रस्वावित समय सारणी का विहित प्रपत्र

गाड़ी नं०- BR 08P-4001 मॉडल-2010 वाहन में बैठने की क्षमता- 41,

वाहन स्वामी का नाम/पता- शंभु शरण सिंह, पिता- स्व० दिनेश प्रसाद सिंह,

ग्राम+पोस्ट- मलयपुर, थाना-मलयपुर, जिला-जमुई

मार्ग संख्या- 3219 मार्ग का नाम- चकाई से मुंगेर

भाया- सोनो, जमुई, मलयपुर स्टेशन, खड़गपुर,

मार्ग की दूरी:-143 Km ट्रिप-1 अप, 1 डाउन कुल दूरी:-286 Km

क्रमांक	पड़ाव स्थल	आगमन समय	प्रस्थान समय	पिछले पड़ाव से इस पड़ाव के बीच की दूरी	पिछले पड़ाव से इस पड़ाव के बीच की दूरी तय करने में लगने वाला समय	पड़ाव स्थल पर ठहराव की अवधि
1.	चकाई	6:30	7:30			
2.	सोनो	8:30	8:35	28 Km	60 मिनट	60 मिनट
3.	जमुई	9:35	10:15	41 Km	60 मिनट	5 मिनट
4.	मलयपुर स्टेशन	10:30	10:40	06 Km	10 मिनट	40 मिनट
5.	खड़गपुर	12:00	12:15	36 Km	80 मिनट	10 मिनट
6.	मुंगेर	13:40	14:10	32 Km	85 मिनट	15 मिनट
7.	खड़गपुर	15:35	16:00	32 Km	85 मिनट	30 मिनट
8.	मलयपुर स्टेशन	17:25	17:30	36 Km	60 मिनट	25 मिनट
9.	जमुई	17:40	18:00	06 Km	10 मिनट	05 मिनट
10.	सोनो	19:10	19:15	41 Km	60 मिनट	20 मिनट
11.	चकाई	20:00	Holt	28 Km	60 मिनट	05 मिनट

आवेदन सं० 28
 आवेदन प्र० तिथि- 05.08.24
 प्रकाशन ति० 12.08.24
 बैठक की ति० 27.08.24

साचिव
 10.08.24

शंभु शरण सिंह

प्रस्तावित समय सारणी का विहित प्रपत्र

वाहन सं० BR21K9504, मॉडल - 2014 वाहन के बैठने का क्षमता-43, वाहन स्वामी का नाम /पता/रामशंकर कुमार पे०-रानाघार सिंह, घरसेनी पो० कुटीत, थाना- बरबीघा,जिला-शेखपुरा मार्ग संख्या-3229 डा० मार्ग का नामा-सिकन्दरा से लखीसराय भाया हलसी, रामगढ़ मार्ग की दूरी- 23 K.M ट्रिप- तीन अप० डाउन कुल दूरी- 138 K.M

क्रमांक	पड़ाव स्थल	आगमन का समय	प्रस्थान समय	पिछले पड़ाव के बीच की दूरी	पिछले पड़ाव से इस पड़ाव के बीच की दूरी तय करने में लगने वाला समय	पड़ाव स्थल पर ठहराव की अवधि
1	सिकन्दरा	00	08:03	00	00	00
2	हलसी	8:19	8:29	8 K.M	16 मिनट	10 मिनट
3	रामगढ़	8:45	8:50	9 K.M	16 मिनट	5 मिनट
4	लखीसराय	9:02	10:18	6 K.M	12 मिनट	1 घंटा 16 मिनट
5	रामगढ़	10:30	10:40	6 K.M	12 मिनट	10 मिनट
6	हलसी	10:59	11:04	9 K.M	16 मिनट	5 मिनट
7	सिकन्दरा	11:20	12:39	8 K.M	16 मिनट	1 घंटा 19 मिनट
8	हलसी	12:55	13:05	8 K.M	16 मिनट	10 मिनट
9	रामगढ़	13:21	13:28	9 K.M	12 मिनट	5 मिनट
10	लखीसराय	13:41	15:05	6 K.M	12 मिनट	1 घंटा 24 मिनट
11	रामगढ़	15:17	15:27	6 K.M	12 मिनट	10 मिनट
12	हलसी	15:46	15:51	9 K.M	16 मिनट	5 मिनट
13	सिकन्दरा	16:07	17:05	8 K.M	16 मिनट	58 मिनट
14	हलसी	17:20	17:30	8 K.M	16 मिनट	10 मिनट
15	रामगढ़	17:46	17:51	9 K.M	12 मिनट	5 मिनट
आगेदन	16:29 लखीसराय	18:06	19:40	6 K.M	12 मिनट	1 घंटा 34 मिनट
प्रकाश	17:11 रामगढ़	19:52	20:02	6 K.M	12 मिनट	10 मिनट
बैठक की	18 हलसी	20:31	20:36	9 K.M	16 मिनट	5 मिनट
	19 सिकन्दरा	20:52	हॉल्ड	8 K.M	16 मिनट	हॉल्ड

रामशंकर कुमार

प्रस्तावित समय सारणा का वाहत प्रपत्र

क्र० BR21E4710, मॉडल - 2011 वाहन के बैठने का क्षमता-41, वाहन

का नाम /पता/ रामशंकर कुमार पेठ-रामाघार सिंह, घरसेनी पो० कुटीत,

पाना- बरबीघा, जिला-शेखपुरा मार्ग संख्या-3229 डा०, मार्ग का नाम-सिकन्दरा

से लखीसराय, माया हलसी, रामगढ़ मार्ग की दूरी- 23 K.M

ट्रिप- तीन अप० डाउन कुल दूरी- 138 K.M

क्रमांक	पड़ाव स्थल	आगमन का समय	प्रस्थान समय	पिछले पड़ाव के बीच की दूरी	पिछले पड़ाव से इस पड़ाव के बीच की दूरी तय करने में लगने वाला समय	पड़ाव स्थल पर ठहराव की अवधि
1	सिकन्दरा	00	7:54	8: K.M	00	00
2	हलसी	8:10	8:20	8 K.M	16 मिनट	10 मिनट
3	रामगढ़	8:36	8:41	9 K.M	16 मिनट	5 मिनट
4	लखीसराय	8:53	10:06	6 K.M	12 मिनट	1 घंटा 13 मिनट
5	रामगढ़	10:18	10:28	6 K.M	12 मिनट	10 मिनट
6	हलसी	10:44	10:51	9 K.M	16 मिनट	5 मिनट
7	सिकन्दरा	11:07	12:28	8 K.M	16 मिनट	1 घंटा 21 मिनट
8	हलसी	12:44	12:54	8 K.M	16 मिनट	10 मिनट
9	रामगढ़	13:10	13:15	9 K.M	12 मिनट	5 मिनट
10	लखीसराय	13:27	14:52	6 K.M	12 मिनट	1 घंटा 25 मिनट
11	रामगढ़	15:04	15:14	6 K.M	12 मिनट	10 मिनट
12	हलसी	15:30	15:35	9 K.M	16 मिनट	5 मिनट
13	सिकन्दरा	15:51	16:54	8 K.M	16 मिनट	1 घंटा 3 मिनट
14	हलसी	17:10	17:20	8 K.M	16 मिनट	10 मिनट
15	रामगढ़	17:36	17:41	9 K.M	12 मिनट	5 मिनट
16	लखीसराय	17:53	19:20	6 K.M	12 मिनट	1 घंटा 27 मिनट
17	रामगढ़	19:32	19:42	6 K.M	12 मिनट	10 मिनट
18	हलसी	19:58	20:03	9 K.M	16 मिनट	5 मिनट
19	सिकन्दरा	20:19	हॉल्ड	8 K.M	16 मिनट	हॉल्ड

आवेदन क्र० 10/30
 आवेदन प
 प्रकार
 बैठक

लखीसराय... 17:53
 दि- 09.08.24
 12.08.24
 27.08.24
 19:58
 सायब
 10.08.24

21/2101/2024

प्रस्तावित समय सारणी का विहित प्रपत्र

वाहन सं० ...BR21H8575... मॉडल ...2013... वाहन की बैटान छमता ...41.....

वाहन स्वामी का नाम / पता दीपक कुमार पिता मोनू सिंह, ग्राम महरथ पोस्ट - बाजिदपुर थाना काशीचक जिला नवादा,

मार्ग सं० ...1524... मार्ग का नाम ...बरबिधा से वारिसलीगंज भाया ... शेखोपुर, शाहपुर

मार्ग की दुरी 24 KM... ट्रिप ...3 अप 3 डाउन.... कुल दुरी ...144 KM.....

क्रमांक	पड़ाव स्थल	आगमन समय	प्रस्थान समय	पिछले पड़ाव से इस पड़ाव के बीच की दुरी	पिछले पड़ाव से इस पड़ाव के बीच की दुरी तय करने में लगने वाला समय	पड़ाव स्थान पर ठहराव की अवधि
1	बरबिधा	00:00	06:15	00	00	
2	शेखोपुर	06:50	07:04	11 KM	35 M	14 M
2	शाहपुर	07:14	07:20	04 KM	10 M	06 M
4	वारिसलीगंज	07:50	08:20	09 KM	30 M	30 M
5	शाहपुर	08:50	09:00	09 KM	30 M	10 M
6	शेखोपुर	09:10	09:15	04 KM	10 M	05 M
7	बरबिधा	09:50	10:07	11 KM	35 M	17 M
8	शेखोपुर	10:42	11:00	11 KM	35 M	16 M
9	शाहपुर	11:10	11:18	04 KM	10 M	08 M
10	वारिसलीगंज	11:48	12:10	09 KM	30 M	22 M
11	शाहपुर	12:40	12:44	09 KM	30 M	10 M
12	शेखोपुर	12:54	12:59	04 KM	10 M	05 M
13	बरबिधा	13:34	14:17	11 KM	35 M	33 M
14	शेखोपुर	14:52	15:00	11 KM	35 M	08 M
15	शाहपुर	15:10	15:15	04 KM	10 M	05 M
16	वारिसलीगंज	15:50	16:20	09 KM	35 M	30 M
17	शाहपुर	16:50	16:54	09 KM	30 M	04 M
18	शेखोपुर	17:04	17:09	04 KM	10 M	05 M
19	बरबिधा	17:44	11 KM	35 M	विश्राम

आवेदन सं०... 31.....

आवेदन पत्र की तिथि - 09.08.2024

प्रकाशन तिथि - 12.08.2024

बैठक की तिथि - 27.08.2024

राजिव
20.08.24

दीपक कुमार

प्रस्तावित समय सारणी का विहित प्रपत्र

वाहन संख्या - BR01PF1223 मॉडल - 2014 वाहन की बैठने की क्षमता - 33
 वाहन स्वामी का नाम/पता बिहार राज्य पथ परिवहन निगम, परिवहन भवन, पटना
 मार्ग सं० 3219 मार्ग का नाम मुंगेर से चकाई
 भाया- खडगपुर, मलयपुर, जमुई, सोनी
 मार्ग की दुरी ट्रिप 01Up & 01Down कुल दुरी

क्र० सं०	पड़ाव स्थान	आगमन समय	प्रस्थान समय	पिछले पड़ाव से इस पड़ाव के बीच की दुरी	पिछले पड़ाव से इस पड़ाव के बीच की दुरी तय करने में लगने वाला समय	पड़ाव स्थल पर टहराव की अवधि
01	मुंगेर	06:00	6:30	-----	-----	
02	खडगपुर	08:15	8:30	39 Km.	1:45 Min.	
03	मलयपुर	10:00	10:05	42 Km.	1:30 Min.	
04	जमुई	10:30	10:40	26 Km.	0:25 Min.	
05	सोनी	11:05	11:15	26 Km.	0:25 Min.	
06	चकाई	11:15	12:00	28 Km.	0:30 Min.	
07	सोनी	12:30	12:35	28 Km.	0:30 Min.	
08	जमुई	12:55	13:00	26 Km.	0:20 Min.	
09	मलयपुर	13:25	13:30	26 Km.	0:25 Min.	
10	खडगपुर	15:00	15:15	42 Km.	1:30 Min.	
11	मुंगेर	17:50	-----	39 Km.	1:45 Min.	

07-03-24
 13-03-24
 27-03-24
 रजिस्ट्रार
 1085/24
 for
 Regional Manager
 Bihar State Road Transport Corporation
 Bhopal

प्रस्तावित समय सारणी का विहित प्रपत्र

वाहन सं० BR53C-1081 मॉडल-2016, वाहन का बैटान क्षमता-42, वाहन स्वामी का नाम व पता/मृत्यंजय कुमार, पिता-कार्यानन्द सिंह, ग्राम-हसनपुर, पो०-महिसोना, थाना+जिला- लखीसराय, मार्ग संख्या-3229, मार्ग का नाम - लखीसराय से सिकन्दरा माया- रामगढ़, हलसी। मार्ग की दूरी - 22 किलोमीटर, ट्रिप-चार अप, चार डाउन, कुल दुरी-176 किलोमीटर

क्रमांक	पड़ाव स्थल	आगमन समय	प्रस्थान समय	पिछले पड़ाव से इस पड़ाव के बीच की दूरी	पिछले पड़ाव से इस पड़ाव के बीच की दूरी तय करने में लगने वाला समय	पड़ाव स्थल पर ठहराव की अवधि
1	लखीसराय		05:52	00 किमी०	00 मिनट	
2	रामगढ़	06:05	06:15	06 किमी०	13 मिनट	10 मिनट
3	हलसी	06:25	06:35	08 किमी०	10 मिनट	10 मिनट
4	सिकन्दरा	06:45	08:06	08 किमी०	10 मिनट	01 घंटा 21 मिनट
5	हलसी	08:20	08:25	08 किमी०	15 मिनट	05 मिनट
6	रामगढ़	08:35	08:40	08 किमी०	10 मिनट	05 मिनट
7	लखीसराय	08:50	10:20	08 किमी०	10 मिनट	1 घंटा 30 मिनट
8	रामगढ़	10:30	10:35	08 किमी०	10 मिनट	05 मिनट
9	हलसी	10:45	10:50	08 किमी०	10 मिनट	05 मिनट
10	सिकन्दरा	11:00	12:41	08 किमी०	10 मिनट	1 घंटा 41 मिनट
11	हलसी	12:55	13:05	08 किमी०	14 मिनट	10 मिनट
12	रामगढ़	13:15	13:20	08 किमी०	10 मिनट	05 मिनट
13	लखीसराय	13:35	15:05	06 किमी०	15 मिनट	1 घंटा 30 मिनट
14	रामगढ़	15:15	15:25	06 किमी०	10 मिनट	10 मिनट
15	हलसी	15:35	15:50	08 किमी०	10 मिनट	15 मिनट
16	सिकन्दरा	16:00	17:10	08 किमी०	10 मिनट	1 घंटा 10 मिनट
17	हलसी	17:20	17:25	08 किमी०	10 मिनट	05 मिनट
18	रामगढ़	17:35	17:45	08 किमी०	10 मिनट	10 मिनट
19	लखीसराय	17:55	18:55	06 किमी०	10 मिनट	60 मिनट
20	रामगढ़	19:05	19:10	06 किमी०	10 मिनट	05 मिनट
21	हलसी	19:20	19:25	08 किमी०	10 मिनट	05 मिनट
22	सिकन्दरा	19:35	20:15	08 किमी०	10 मिनट	40 मिनट
23	हलसी	20:25	20:30	08 किमी०	10 मिनट	05 मिनट
24	रामगढ़	20:40	20:45	08 किमी०	10 मिनट	05 मिनट
25	लखीसराय	20:55	हाल्ट	06 किमी०	10 मिनट	

आवेदन सं०
शावेदन प्र० सं०
प्रकाशन की तिथि
बैठक की तिथि

(Handwritten signature)

मृत्यंजय कुमार

प्रस्तावित समय सारणी का विहित प्रपत्र

BR53P-1081 मॉडल-2019, वाहन का बैटान क्षमता-42, वाहन स्वामी का नाम व
 लक्ष्मण कुमार, पिता-कार्यानन्द सिंह, ग्राम-हसनपुर, पो0-महिसोना, थाना-जिला-लखीसराय,
 संख्या-3229, मार्ग का नाम - लखीसराय से सिकन्दरा भाया-रामगढ़, हलसी। मार्ग की दूरी -
 किलोमीटर, ट्रिप-चार अप, चार डाउन, कुल दूरी-176 किलोमीटर

क्रमांक	पड़ाव स्थल	आगमन समय	प्रस्थान समय	पिछले पड़ाव से इस पड़ाव के बीच की दूरी	पिछले पड़ाव से इस पड़ाव के बीच की दूरी तय करने में लगने वाला समय	पड़ाव स्थल पर ठहराव की अवधि
1	लखीसराय		06:00	00 किमी0	00 मिनट	
2	रामगढ़	06:12	06:15	06 किमी0	12 मिनट	03 मिनट
3	हलसी	06:30	06:34	08 किमी0	15 मिनट	04 मिनट
4	सिकन्दरा	06:50	08:28	08 किमी0	16 मिनट	01 घंटा 38 मिनट
5	हलसी	08:44	08:50	08 किमी0	16 मिनट	06 मिनट
6	रामगढ़	09:06	09:10	08 किमी0	16 मिनट	04 मिनट
7	लखीसराय	09:22	10:45	06 किमी0	12 मिनट	1 घंटा 23 मिनट
8	रामगढ़	10:57	11:00	06 किमी0	12 मिनट	03 मिनट
9	हलसी	11:16	11:20	08 किमी0	16 मिनट	04 मिनट
10	सिकन्दरा	11:36	13:04	08 किमी0	16 मिनट	1 घंटा 28 मिनट
11	हलसी	13:20	13:25	08 किमी0	16 मिनट	05 मिनट
12	रामगढ़	13:41	13:45	08 किमी0	16 मिनट	04 मिनट
13	लखीसराय	13:56	15:30	06 किमी0	11 मिनट	1 घंटा 34 मिनट
14	रामगढ़	15:42	15:50	06 किमी0	12 मिनट	08 मिनट
15	हलसी	16:06	16:10	08 किमी0	16 मिनट	04 मिनट
16	सिकन्दरा	16:26	17:35	08 किमी0	16 मिनट	1 घंटा 09 मिनट
17	हलसी	17:50	17:55	08 किमी0	15 मिनट	05 मिनट
18	रामगढ़	18:11	18:15	08 किमी0	16 मिनट	04 मिनट
19	लखीसराय	18:27	18:55	06 किमी0	12 मिनट	28 मिनट
20	रामगढ़	19:07	19:10	06 किमी0	12 मिनट	03 मिनट
21	हलसी	19:26	19:30	08 किमी0	16 मिनट	04 मिनट
22	सिकन्दरा	19:46	20:30	08 किमी0	16 मिनट	44 मिनट
23	हलसी	20:46	20:50	08 किमी0	16 मिनट	04 मिनट
24	रामगढ़	21:06	21:10	08 किमी0	16 मिनट	04 मिनट
25	लखीसराय	21:22	हाल्ट	06 किमी0	12 मिनट	

आवेदन सं० 34
 आवेदन पत्र की तिथि-05.08.2024
 प्रकाशन का तिथि-12.08.2024
 बैठक की तिथि-27.08.2024

लक्ष्मण कुमार

सचिव
 10/08/24

BR09PA
8528

पूर्व से ग्राम परामित के समय सारणी में संशोधन

BR2024-3 L-0503A-165

ROUTE TIME TABLE DETAIL

Route Code	Stoppage	Journey Day	Arrival Time (HH:MM)	Departure Time (HH:MM)	Halt
3225DOWN	BEGUSARAI				
3225DOWN	BALIYA	1	00:00:00		
3225DOWN	KHAGARIA	1	05:15:00	04:45:00	true
3225DOWN	MANSI	1	05:53:00	05:20:00	true
3225DOWN	MAHESHAKHUT	1	06:22:00	06:10:00	true
3225DOWN	PASRAAHAA	1	06:38:00	06:25:00	true
3225DOWN	NARAYANPUR	1	07:00:00	06:45:00	true
3225DOWN	THANA VIHAPUR	1	07:18:00	07:04:00	true
3225DOWN	NAUGACHHIYAA ZER O MILE	1	07:34:00	07:22:00	true
3225DOWN	BHAGALPUR ZERO MI LE	1	07:54:00	07:38:00	true
3225DOWN	BHAGALPUR DIPO			07:57:00	
3225DOWN	BHAGALPUR RELWAY STATION	1	08:00:00	08:20:00	true
3225DOWN	BHAGALPUR DIPO	1	08:35:00	08:00:00	NO STOP
3225DOWN	BHAGALPUR ZERO MI LE	1	08:00:00	08:57:00	true
3225DOWN	NAUGACHHIYAA ZER O MILE	1	08:20:00	08:00:00	NO STOP
3225DOWN	THANA VIHAPUR	1	08:50:00	09:30:00	Revised 09-25
3225DOWN	NARAYANPUR	1	09:16:00	10:00:00	true
3225DOWN	PASRAAHAA	1	10:16:00	10:20:00	true
3225DOWN	MAHESHAKHUT	1	10:32:00	10:35:00	true
3225DOWN	MANSI	1	10:55:00	11:00:00	true
3225DOWN	KHAGARIA	1	11:20:00	11:29:00	true
3225DOWN	BALIYA	1	11:43:00	11:46:00	true
3225DOWN	BEGUSARAI	1	11:56:00	12:04:00	true
3225DOWN	BALIYA	1	12:34:00	12:36:00	true
3225DOWN	KHAGARIA	1	13:08:00	13:55:00	true
3225DOWN	MANSI	1	14:25:00	14:30:00	true
3225DOWN	MAHESHAKHUT	1	14:28:00	15:15:00	true
3225DOWN	PASRAAHAA	1	15:05:00	15:35:00	true
3225DOWN	NARAYANPUR	1	15:30:00	16:00:00	true
3225DOWN	THANA VIHAPUR	1	15:50:00	16:18:00	true
3225DOWN	NAUGACHHIYAA ZER O MILE	1	16:32:00	17:06:00	true
3225DOWN	BHAGALPUR ZERO MI LE	1	17:04:00	17:26:00	true
3225DOWN	BHAGALPUR DIPO	1	17:24:00	17:38:00	true
3225DOWN	BHAGALPUR RELWAY STATION	1	00:00:00	00:00:00	NO STOP
3225DOWN	BHAGALPUR DIPO	1	17:38:00	17:48:00	true
3225DOWN	BHAGALPUR ZERO MI LE	1	00:00:00	18:10:00	NO STOP
3225DOWN	NAUGACHHIYAA ZER O MILE	1	18:05:00	18:40:00	true
3225DOWN	THANA VIHAPUR	1	18:10:00	18:56:00	true
3225DOWN	NARAYANPUR	1	18:54:00	19:10:00	true
3225DOWN	PASRAAHAA	1	19:05:00	19:26:00	true
3225DOWN	MAHESHAKHUT	1	19:24:00	19:48:00	true
3225DOWN	MANSI	1	19:40:00	20:04:00	true
3225DOWN	KHAGARIA	1	20:02:00	20:18:00	true
3225DOWN	BALIYA	1	20:14:00	20:52:00	true
3225DOWN	BEGUSARAI	1	20:48:00	21:18:00	true

Date: 06-Mar-2024

Nidhi
07/03/2024

Secretary
State/Regional Transport Authority,
Bihar

पूर्व से प्राप्त समय-समय परीक्षा के
 समय सारणी में संशोधन व द्विप में कटाव

PERMIT NO. BR2023-SC-1480A

VEHICLE NO. BR09PA6688

ROUTE TIME TABLE DETAIL

Route Code	Stoppage	Journey Day	Arrival Time (HH:MM)	Departure Time (HH:MM)	Halt
3225DOWN	BEGUSARAI	1	00:00:00	03:40:00	true
3225DOWN	BALIYA	1	04:10:00	04:15:00	true
3225DOWN	KHAGARIA	1	04:45:00	05:00:00	true
3225DOWN	MANSI	1	05:15:00	05:20:00	true
3225DOWN	MAHESHAKHUT	1	05:35:00	05:45:00	true
3225DOWN	PASRAAHAA	1	06:00:00	06:03:00	true
3225DOWN	NARAYANPUR	1	06:16:00	06:18:00	true
3225DOWN	THANA VIHAPU R	1	06:30:00	06:32:00	true
3225DOWN	NAUGACHHIYAA ZERO MILE	1	06:46:00	06:48:00	true
3225DOWN	BHAGALPUR ZE RO MILE	1	07:08:00	07:10:00	true
3225DOWN	BHAGALPUR DI PO	1	00:00:00	00:00:00	NO STOP
3225DOWN	BHAGALPUR RE LWAY STATION	1	07:25:00	07:35:00	true
3225DOWN	BHAGALPUR DI PO	1	00:00:00	00:00:00	NO STOP
3225DOWN	BHAGALPUR ZE RO MILE	1	08:00:00	08:08:00	true
3225DOWN	NAUGACHHIYAA ZERO MILE	1	08:30:00	08:38:00	true
3225DOWN	THANA VIHAPU R	1	08:54:00	09:00:00	true
3225DOWN	NARAYANPUR	1	09:15:00	09:20:00	true
3225DOWN	PASRAAHAA	1	09:38:00	09:42:00	true
3225DOWN	MAHESHAKHUT	1	10:00:00	10:09:00	true
3225DOWN	MANSI	1	10:24:00	10:28:00	true
3225DOWN	KHAGARIA	1	10:40:00	10:49:00	true
3225DOWN	BALIYA	1	11:20:00	11:25:00	true
3225DOWN	BEGUSARAI	1	12:00:00	12:25:00	true
3225DOWN	BALIYA	1	13:00:00	13:05:00	true
3225DOWN	BALIYA	1	13:40:00	13:55:00	true
3225DOWN	36 KHAGARIA	1	14:10:00	14:15:00	true
3225DOWN	मंसि-मंसि	1	14:30:00	14:44:00	true
3225DOWN	MAHESHAKHUT	1	14:58:00	15:00:00	true
3225DOWN	PASRAAHAA	1	15:14:00	15:16:00	true
3225DOWN	NARAYANPUR	1	15:27:00	15:29:00	true
3225DOWN	THANA VIHAPU R	1	15:44:00	15:46:00	true
3225DOWN	NAUGACHHIYAA ZERO MILE	1	15:44:00	15:46:00	true

फिर कटाव

✓

Revenue 12-21 ✓

अंग्रेजी में
 36 KHAGARIA
 मंसि-मंसि
 MAHESHAKHUT
 PASRAAHAA
 NARAYANPUR
 थाना विहापूर
 र

Route Code	Stoppage	Journey Day	Arrival Time (HH:MM)	Departure Time (HH:MM)	Halt
3225DOWN	BHAGALPUR ZERO MILE	1	16:02:00	16:04:00	true
3225DOWN	BHAGALPUR DIPO	1	00:00:00	00:00:00	NO STOP
3225DOWN	BHAGALPUR RAILWAY STATION	1	16:18:00	16:30:00	true (R)
3225DOWN	BHAGALPUR DIPO	1	00:00:00	00:00:00	NO STOP
3225DOWN	BHAGALPUR ZERO MILE	1	16:50:00	16:54:00	true
3225DOWN	NAUGACHHIYA ZERO MILE	1	17:14:00	17:18:00	true
3225DOWN	THANA VIHAPUR	1	17:36:00	17:40:00	true
3225DOWN	NARAYANPUR	1	17:52:00	17:56:00	true
3225DOWN	PASRAHAA	1	18:10:00	18:14:00	true
3225DOWN	MAHESHAKHUT	1	18:32:00	18:35:00	true
3225DOWN	MANSI	1	18:48:00	18:50:00	true
3225DOWN	KHAGARIA	1	19:02:00	19:10:00	true
3225DOWN	BALIYA	1	19:40:00	19:45:00	true
3225DOWN	BEGUSARAI	1	20:15:00	00:00:00	true

Date: 18-May-2023



36
 आवेदन सं. _____
 आवेदन प्र. सं. की तिथि - 08.08.2023
 प्रकाशन की तिथि - 12.08.23
 बैठक की तिथि - 29.08.2023
 सचिव
 10.08.23

24/06/23
 Secretary
 State/Regional Transport Authority,
 Bihar

वाटरशेडिंगा BR095-0101 का संशोधित

दिनांक - 26.07.2024
 लम्प. सारणी का लेखित मापला हेतु संबंधित अनुरोधकर्ता

① आपकी वाटरशेडिंगा - BR095-4113 के लिए

संशोधित लम्प. सारणी BR095-0101

स्थान	माप	वर्षात	KM	मिनट
मंजौर	10.16	10.26	16km	38M
पेशावा	10.26	10.28	04km	06M

② आपकी वाटरशेडिंगा - BR095-1809 के लिए

संशोधित लम्प. सारणी का लेखित मापला हेतु संबंधित अनुरोधकर्ता

स्थान	माप	वर्षात	स्थान	माप	वर्षात
वेधवा	00	00	वेधवा	00	00
मंजौर	00	00	पेशावा	00	00
पेशावा	00	00	मंजौर	00	00
वेधवा	00	00	वेधवा	00	00

निष्कर्षात्
 विनीतुपुण वास्तु
 वेधवा वेधवा - वेधवा
 वाटरशेडिंगा BR095-0101
 दिनांक - 08/08/24

आवेदन सं. 37
 वास्तु प्रमाण की तिथि - 09.08.2024
 प्रमाण की तिथि - 12.08.2024
 वेधवा की तिथि - 27.08.2024

सचिव
 20.08.24

दिनांक - 26.07.2024 की बैठक का लैपिड संशोधित सचय करणी
 वाहन संख्या BR09H-0135
 का संशोधित सचय - 6271
 — X — X —

व्यक्ति	आम	प्रति
वज्रपति	-	12.11
केशवराय	-	15.04

दिनी 3000
 वाहन संख्या BR09H-0135
 दिनांक - 08/08/24
 वाहन संख्या BR09H-0135

आवेदन सं० 38
 आवेदन प्र पत्र की तिथि - 05.08.2024
 प्रकाशन की तिथि - 12.08.2024
 बैठक की तिथि - 27.08.2024

सचय
 10.08.24

दिनांक 26.07.2024 का लंका संगीत सजक (राजी)


Revised Time Table Of Vehicle No. BR09M-0110

SI No. 1

Stoppage	Arrival	Departure	Distance	Time taken	Remarks
Begusarai	***	08:45	***	***	


R.M
Bhagalpur
7/8/2024

मातेहन सं० : 39
वदन प्र तिथि - 05.08.2024
प्रकाशन की तिथि - 12.08.2024
बैठक की तिथि - 27.08.2024


सचिव
20.08.24

दिनांक 26.07.2024 का लंबित शंभूधर भाग्य (राज्य)

Revised Time Table Of Vehicle No. BR09PA-1035

SI No. 1

Stoppage	Arrival	Departure	Distance	Time taken	Remarks
Baliya	14:45	14:55	18km	25 min	

SI No. 2

Stoppage	Arrival	Departure	Distance	Time taken	Remarks
Pasraha	0	0	12km	00min	No Stoppage
Narayanpur	08:40	08:45	12km	36min	
Thana Bihpur	08:58	09:05	10 km	13min	


R.M
Bhagalpur
28.07.2024

40
07.08.2024
12.08.2024
27.08.2024
सचिव
100824

दिनांक 26.07.24 का लॉकर संशोधित संपत्र त्रुणा

संसोधित समय सारणी

वाहन सं० ...BR25PA4953... मॉडल ...2016... वाहन की बैठान छमता ...42.....
वाहन स्वामी का नाम / पता अविनाश कुमार पिता बच्चू सिंह, ग्राम पोस्ट - न्यू परिया पतालपुरी मंदिर गौदापुर
नवादा,
मार्ग सं० ...3075... मार्ग का नाम ...नवादा से मल्तेपुर स्टेशन भाया ... पकरीवर्मा, आदामोड़, अलीगंज,
सिकंदरा, मसौड़ीचौक
मार्ग की दुरी 77 KM... ट्रिप ...2 अप 2 ठाउन.... कुल दुरी ...308 KM.....

क्रमांक	पड़ाव स्थल	आगमन समय	प्रस्थान समय	पिछले पड़ाव से इस पड़ाव के बीच की दुरी	पिछले पड़ाव से इस पड़ाव के बीच की दुरी तय करने में लगने वाला समय	पड़ाव स्थल पर ठहराव की अवधि
15	आदामोड़	13:03	13:11	09 KM	18 M	08 M

आवेदन सं० 41
संवेदन प्र. दि. की तिथि- 05.08.24
प्रकाशन की तिथि- 12.08.24
देखने की तिथि- 27.08.24

सचिव
10.08.24

अविनाश कुमार

प्रस्तावित समय सरणी का विहित प्रपत्र

वाहन संख्या :- BR09PA8768, माँडल 2023, वाहन के बैठने की क्षमता-41 सीट

वाहन स्वामी का नाम पता :- कुमकुम कुमारी, ग्राम +पोस्ट- गोरगामा, थाना- नयागाँव, जिला- बेगूसराय

मार्ग संख्या :- 3225 DOWN

मार्ग :- बेगूसराय से भागलपुर रेलवे स्टेशन

भाया :- बलिया, खगड़िया, मानसी, महेशखुट, पसराहा, नारायणपुर, थाना बिहपुर, नौगछिया जीरो माईल, भागलपुर जीरो माईल

मार्ग की दूरी- 128 KM, ट्रिप- 1 अप 1 डाउन, कुल दूरी - 256 KM

पड़ाव स्थल	आगमन	प्रस्थान	पिछले पड़ाव से इस पड़ाव के बीच की दूरी	पिछले पड़ाव से इस पड़ाव के बीच की दूरी तय करने में लगने वाला समय	पड़ाव स्थल पर ठहराव की अवधि
भागलपुर जीरो माईल	14:25	14:52	05 KM	20 min	27 min
महेशखुट	16:48	16:50	12 KM	18 min	02 min
मानसी	17:06	17:10	11 KM	16 min	04 min
खगड़िया	17:22	17:39	07 KM	12 min	17 min

आवेदन सं० 92
 आवेदन प्र. सं. की तिथि-05.08.24
 प्रकाशन की तिथि-12.08.24
 बैठक की तिथि-27.08.24

सचिव


Kum Kum Kum

दिनांक 14.06.2024 का प्रारंभ जिससे संबंधित वाहन नं - BR09PA
8538 पर दिनांक 26.07.2024 को निर्गम के उपरान्त संशोधित
आदेश लागू

Revised Time Table Of Vehicle No. BR09PA-8766

vo. 1

Stoppage	Arrival	Departure	Distance	Time Taken To Cover Distance between Previous posts	Time taken	Remarks
Begusarai	***	08:09				
Maheshkhut	10:12	10:20	11 km	17 min	8 min	
Thana Bihpur	11:08	11:10	34 km	48 min	02 min	
Naughaciya "0" mile	11:28	11:30	13 km	18 min	02 min	


R.M. 78
Bhagalpur

गाड़ी नं. 43
बैठक की तिथि - 12.08.2024
27.08.2024
सचिव
10.08.2024

दिनांक 14.06.2024 के कार्यवाही
की कंडिका - 26 एवं दिनांक
26.06.2024 के कार्यवाही की
कंडिका - 56