

## प्रस्तावित समय सारणी का विहित प्रपत्र

वाहन संख्या :- BR50P1665 मॉडल :- 2014 वाहन की बैठान क्षमता :- 41

वाहन स्वामी का नाम / पता :- नीरज कुमार सिंह, ग्राम + पोस्ट :- खम्हार, जिला :- बेगूसराय, पिन - 851110

मार्ग संख्या :- 3171. मार्ग का नाम :- बखरी से बरौनी जंक्शन

भाया :- पहसारा, मंझौल, बेगूसराय

मार्ग की दुरी :- 48.2km.

ट्रिप :- 3 अप, 3डाउन

कुल दुरी :- 289.8km.

क्रमांक	पड़ाव स्थल	आगमन समय	प्रस्थान समय	पिछले पड़ाव से इस पड़ाव के बिच की दूरी	पिछले पड़ाव से इस पड़ाव के बिच की दूरी तय करने में लगने वाला समय	पड़ाव स्थल पर ठहराव की अवधि
1.	बखरी		07:00			
2.	पहसारा	07:30	07:31	12km.	30 मिनट	1 मिनट
3.	मंझौल	07:38	07:40	4.2km.	7 मिनट	2 मिनट
4.	बेगूसराय	08:15	08:20	16km.	35 मिनट	5 मिनट
5.	बरौनी जंक्शन	08:50	09:20	16km.	30 मिनट	30 मिनट
6.	बेगूसराय	09:50	09:58	16km.	30 मिनट	8 मिनट
7.	मंझौल	10:33	10:39	16km.	35 मिनट	6 मिनट
8.	पहसारा	10:46	10:50	4.2 km.	7 मिनट	4 मिनट
9.	बखरी	11:20	11:59	12km.	30 मिनट	39 मिनट
10.	पहसारा	12:28	12:29	12km.	29 मिनट	1 मिनट
11.	मंझौल	12:40	12:44	4.2km.	11 मिनट	4 मिनट
12.	बेगूसराय	13:20	13:25	16km.	36 मिनट	5 मिनट
13.	बरौनी जंक्शन	13:55	14:20	16km.	30 मिनट	25 मिनट
14.	बेगूसराय	14:50	14:55	16km.	30 मिनट	5 मिनट
15.	मंझौल	15:36	15:42	16km.	41 मिनट	6 मिनट
16.	पहसारा	15:49	15:50	4.2km.	7 मिनट	1 मिनट
17.	बखरी	16:20	16:50	12km.	30 मिनट	30 मिनट
18.	पहसारा	17:16	17:18	12km.	26 मिनट	2 मिनट
19.	मंझौल	17:25	17:30	4.2km.	7 मिनट	5 मिनट
20.	बेगूसराय	18:10	18:15	16km.	40 मिनट	5 मिनट
21.	बरौनी जंक्शन	18:40	18:45	16km.	25 मिनट	5 मिनट
22.	बेगूसराय	19:08	19:18	16km.	23 मिनट	10 मिनट
23.	मंझौल	19:50	19:55	16km.	32 मिनट	5 मिनट
24.	पहसारा	20:02	20:07	4.2km.	7 मिनट	5 मिनट
25.	बखरी	20:35	हॉल्ट	12km	28 मिनट	00

आवेदन सं०  
आवेदन प्र  
प्रकाशन की  
बैठक की ति

22.07.24  
सचिव  
10/07/24

नीरज कुमार सिंह

प्रस्तावित समय सरणी का विहित पत्र

वाहन संख्या :- BR10P7279, माँडल 2012, वाहन के बैठने की क्षमता-41 सीट

वाहन स्वामी का नाम पता :- संजय कुमार, ग्राम +पोस्ट-गोरगामा, थाना- नया गाँव, जिला- बेगूसराय

मार्ग संख्या :- 3171

मार्ग :- बरौनी जंक्शन से बखरी

भाया :- बेगूसराय, मंझौल, पहसारा

मार्ग की दूरी- 48.2 KM, ट्रिप- 2 अप 2 डाउन, कुल दूरी 192.8KM

क्र	स्थान	आगमन	प्रस्थान	पिछले पड़ाव से इस पड़ाव के बीच की दूरी	पिछले पड़ाव से इस पड़ाव के बीच की दूरी तय करने में लगने वाला समय	पड़ाव स्थल पर ठहराव की अवधि
1	बरौनी जंक्शन	-----	08:20			
2	बेगूसराय	08:42	08:48	16 KM	22 मिनट	6 मिनट
3	मंझौल	09:20	09:25	16 KM	32 मिनट	5 मिनट
4	पहसारा	09:32	09:35	4.2 KM	7 मिनट	3 मिनट
5	बखरी	10:07	12:16	12 KM	32 मिनट	2 घंटा 9 मिनट
6	पहसारा	12:46	12:48	12 KM	30 मिनट	2 मिनट
7	मंझौल	12:55	13:00	4.2 KM	07 मिनट	5 मिनट
8	बेगूसराय	13:40	13:50	16 KM	40 मिनट	10 मिनट
9	बरौनी जंक्शन	14:20	14:35	16 KM	30 मिनट	15 मिनट
10	बेगूसराय	15:00	15:09	16 KM	25 मिनट	9 मिनट
11	मंझौल	15:40	15:45	16 KM	31 मिनट	5 मिनट
12	पहसारा	15:52	15:53	4.2 KM	7 मिनट	3 मिनट
13	बखरी	16:23	19:15	12 KM	32 मिनट	2 घंटा 50 मिनट
14	पहसारा	19:50	19:55	12 KM	35 मिनट	5 मिनट
15	मंझौल	20:02	20:07	4.2 KM	7 मिनट	5 मिनट
16	बेगूसराय	20:47	20:52	16 KM	40 मिनट	5 मिनट
17	बरौनी जंक्शन	21:20	.....	16 KM	28 मिनट	हॉल्ट

आवेदन  
आवेदन  
प्रकाशन  
बैठक की

02  
08-07-2024  
10-07-2024  
22-07-2024

संजय कुमार

**प्रस्तावित समय सारणी का विहित प्रपत्र**

संख्या..... BRO9PA - 6689 ..... मॉडल..... 2021 ..... वाहन की बैठान क्षमता..... 45

अजीत कुमार - बैंगूरसराय

मार्ग का नाम..... बैंगूरसराय - महालपुर रेलवे स्टेशन

मार्ग संख्या..... 3225 ..... मार्ग का नाम..... बैंगूरसराय - महालपुर रेलवे स्टेशन

भाग..... खलिशा, खगडिया, मानसी, मदेशखुंट, पसरदा, नारायणपुर, थाना - विदपुर, नौगाडिया, जरीमाईल, महालपुर जरीमाईल

मार्ग की दूरी..... 128km ..... द्रिप..... 1अप - 1डाउन ..... कुल दूरी..... 256km

पड़ाव स्थल	आगमन समय	प्रस्थान समय	पिछले पड़ाव से इस पड़ाव के बीच की दूरी	पिछले पड़ाव से इस पड़ाव के बीच की दूरी तय करने में लगने वाला समय	पड़ाव स्थल पर ठहराव की अवधि	पड़ाव स्थल	आगमन समय	प्रस्थान समय	पिछले पड़ाव से इस पड़ाव के बीच की दूरी	पिछले पड़ाव से इस पड़ाव के बीच की दूरी तय करने में लगने वाला समय	पड़ाव स्थल पर ठहराव की अवधि
बैंगूरसराय	-	09:38	KM	Minute	Minute	महालपुर रेलवे स्टेशन	-	14:10	KM	Minute	Minute
खलिशा	10:10	10:15	18km	32m	05m	महालपुर जरीमाईल	14:25	14:30	05km	15m	05m
खगडिया	10:45	11:00	22km	30m	15m	नौगाडिया जरीमाईल	14:50	15:03	16km	20m	13m
मानसी	11:10	11:15	07km	10m	05m	थाना-विदपुर	15:20	15:25	12.5km	17m	05m
मदेशखुंट	11:30	11:38	11km	14m	08m	नारायणपुर	15:40	15:45	10km	15m	05m
पसरदा	11:57	12:00	12km	15m	03m	पसरदा	16:02	16:07	12km	17m	05m
नारायणपुर	12:20	12:25	12km	20m	05m	मदेशखुंट	16:25	16:34	12km	18m	09m
थाना - विदपुर	12:40	12:45	10km	15m	05m	मानसी	16:50	16:55	11km	16m	05m
नौगाडिया जरीमाईल	13:01	13:05	12.5km	16m	04m	खगडिया	17:07	17:20	07km	12m	13m
महालपुर जरीमाईल	13:25	13:30	16km	20m	05m	खलिशा	17:50	17:55	22km	30m	05m
महालपुर रेलवे स्टेशन	13:50	-	05km	20m		बैंगूरसराय	18:25	Halt	18km	30m	

आवेदन सं०..... 03  
 आवेदन प्राप्त की तिथि..... 08.07.2024  
 प्रकाशन का तिथि..... 10.07.2024  
 बैठक की तिथि..... 22.07.2024

अधीन  
 10.08.24

वाहन स्वामी का हस्ताक्षर

प्रस्तावित समय सारणी का विहित प्रपत्र

वाहन संख्या..... BR09PA-9159..... मॉडल..... 2024..... वाहन की बैठान क्षमता..... 45  
 वाहन स्वामी का नाम / पता..... तिलीत कुमार..... बैंगूसराय  
 मार्ग संख्या..... 3225..... मार्ग का नाम..... भागलपुर रेलवे स्टेशन - बैंगूसराय  
 भाया..... भागलपुर जीरोमाईल, नौगाडिया, जीरोमाईल, थाना विदपुर, नारायणपुर, पसरहा  
 मार्ग की दूरी..... 128km..... द्विप..... अप..... कुल दूरी..... 256km

पड़ाव स्थल	आगमन समय	प्रस्थान समय	पिछले पड़ाव से इस पड़ाव के बीच की दूरी	पिछले पड़ाव से इस पड़ाव के बीच की दूरी तय करने में लगने वाला समय	पड़ाव स्थल पर ठहराव की अवधि	पड़ाव स्थल	आगमन समय	प्रस्थान समय	पिछले पड़ाव से इस पड़ाव के बीच की दूरी	पिछले पड़ाव से इस पड़ाव के बीच की दूरी तय करने में लगने वाला समय	पड़ाव स्थल पर ठहराव की अवधि
भागलपुर रेलवे स्टेशन	-	05:00	KM	Minute	Minute	बैंगूसराय	-	10:10	KM	Minute	Minute
भागलपुर जीरोमाईल	5:15	5:25	05km	15m	10m	बलिया	10:40	10:45	18km	30m	05m
नौगाडिया जीरोमाईल	5:50	6:00	16km	25m	10m	खगडिया	11:20	11:30	22km	35m	10m
थाना-विदपुर	6:20	6:25	12.5km	20m	15m	मानसी	11:40	11:45	07km	10m	05m
नारायणपुर	6:37	6:40	10km	12m	03m	मैदशखुट	12:00	12:10	11km	15m	10m
पसरहा	6:56	07:00	12km	16m	04m	पसरहा	12:26	12:30	12km	16m	04m
मैदशखुट	07:20	07:30	12km	20m	10m	नारायणपुर	12:46	12:50	12km	16m	04m
मानसी	07:44	07:48	11km	14m	04m	थाना विदपुर	13:02	13:05	10km	12m	03m
खगडिया	07:58	08:08	07km	10m	10m	नौगाडिया जीरोमाईल	13:25	13:30	12.5km	20m	05m
बलिया	08:38	08:40	22km	30m	02m	भागलपुर जीरोमाईल	13:50	13:55	16km	20m	05m
बैंगूसराय	09:10	-	18km	30m		भागलपुर रेलवे स्टेशन	14:10	-	05km	15m	

आवेदन सं०..... 04.....  
 आवेदन प्राप्ति की तिथि..... 08.07.2024.....  
 प्रकाशन की तिथि..... 10.07.2024.....  
 बैठक की तिथि..... 22.07.2024.....

अधिकारी  
 M. K. ...

वाहन स्वामी का हस्ताक्षर

**प्रस्तावित समय सारणी का विहित प्रपत्र**

क्रमांक..... BR09PA-9167

मॉडल 2024

वाहन की बैठान क्षमता.....

45

स्वामी का नाम / पता.....

अमरजीत कुमार - बैंगलूरराय

संख्या..... 3225

मार्ग का नाम.....

भांगलपुर रेलवे स्टेशन - बैंगलूरराय

या. भांगलपुर, जरीमईल, नोंत्रादिया, जरीमईल, थाना विदपुर, नारायणपुर, पसरदा, मदेशखुंट, मनसी, खगडिया, बलिया

मार्ग की दूरी..... 12.8km

ट्रिप 1 उप - 1 डाउन

कुल दूरी.....

25.6km

पड़ाव स्थल	आगमन समय	प्रस्थान समय	पिछले पड़ाव से इस पड़ाव के बीच की दूरी	पिछले पड़ाव से इस पड़ाव के बीच की दूरी तय करने में लगने वाला समय	पड़ाव स्थल पर ठहराव की अवधि	पड़ाव स्थल	आगमन समय	प्रस्थान समय	पिछले पड़ाव से इस पड़ाव के बीच की दूरी	पिछले पड़ाव से इस पड़ाव के बीच की दूरी तय करने में लगने वाला समय	पड़ाव स्थल पर ठहराव की अवधि
भांगलपुर रेलवे स्टेशन	-	06:00	KM	Minute	Minute	बैंगलूरराय	-	11:25	KM	Minute	Minute
भांगलपुर	06:15	06:22	0.5km	15m	07m	बलिया	12:00	12:05	18km	35m	05m
जरीमईल	06:42	06:52	16km	20m	10m	खगडिया	12:40	12:48	22km	35m	08m
नोंत्रादिया	07:10	07:15	12.5km	18m	05m	मनसी	13:02	13:10	07km	14m	08m
जरीमईल	07:30	07:35	10km	15m	05m	मदेशखुंट	13:25	13:40	11km	15m	15m
थाना - विदपुर	07:51	07:55	12km	16m	04m	पसरदा	13:56	14:00	12km	16m	04m
नारायणपुर	08:15	08:29	12km	20m	14m	नारायणपुर	14:16	14:20	12km	16m	04m
पसरदा	08:45	08:50	11km	16m	05m	थाना विदपुर	14:32	14:36	10km	12m	04m
मदेशखुंट	09:02	09:09	07km	12m	07m	नोंत्रादिया	14:56	15:00	12.5km	20m	04m
मनसी	09:40	09:45	22km	31m	05m	जरीमईल	15:20	15:25	16km	20m	05m
खगडिया	10:15	-	18km	30m	-	भांगलपुर	15:40	Halt	0.5km	15m	-
बलिया						जरीमईल					
बैंगलूरराय						भांगलपुर रेलवे स्टेशन					

आवेदन सं. : 05  
 आवेदन प्र. सं. : 08-07-2024  
 प्रकाशन की तिथि : 10-07-2024  
 बैठक की तिथि : 22-07-2024

राजिव  
 14/07/24

वाहन स्वामी का हस्ताक्षर

**प्रस्तावित समय सारणी का विहित प्रपत्र**

संख्या... BR09PA-1031 ..... मॉडल... 2017 ..... वाहन की बैठान क्षमता... 36  
 स्वामी का नाम / पता... अजीत कुमार - बैंगूसराय  
 मार्ग संख्या... 9225 ..... मार्ग का नाम... भांगलपुर रेलवे स्टेशन - बैंगूसराय  
 भाया भांगलपुर जीरोमार्शल, नौगादिया जीरोमार्शल, शाना विद्यु, नारायणपुर, पसरदा, मदेशखुंट,  
 मार्ग की दूरी... 128 km ..... ट्रिप... 1.3.23 - 1.5.23 ..... कुल दूरी... 256 km

पड़ाव स्थल	आगमन समय	प्रस्थान समय	पिछले पड़ाव से इस पड़ाव के बीच की दूरी	पिछले पड़ाव से इस पड़ाव के बीच की दूरी तय करने में लगने वाला समय	पड़ाव स्थल पर ठहराव की अवधि	पड़ाव स्थल	आगमन समय	प्रस्थान समय	पिछले पड़ाव से इस पड़ाव के बीच की दूरी	पिछले पड़ाव से इस पड़ाव के बीच की दूरी तय करने में लगने वाला समय	पड़ाव स्थल पर ठहराव की अवधि
भांगलपुर रेलवे स्टेशन	-	06:44	KM	Minute	12 Minute	बैंगूसराय	-	12:40	KM	Minute	Minute
भांगलपुर जीरो मार्शल	07:00	07:10	05km	16m	10m	बलिथा	13:15	13:20	18km	35m	05m
नौगादिया जीरोमार्शल	07:35	07:45	16km	25m	10m	खगडिया	13:55	14:15	22km	35m	20m
शाना विद्यु	08:01	08:05	12.5km	16m	04m	मानसी	14:25	14:30	07km	10m	05m
नारायणपुर	08:20	08:25	10km	15m	05m	मदेशखुंट	14:45	14:57	11km	15m	12m
पसरदा	08:45	08:50	12km	20m	05m	पसरदा	15:15	15:20	12km	18m	05m
मदेशखुंट	09:10	09:16	12km	20m	06m	नारायणपुर	15:36	15:40	12km	16m	04m
मानसी	09:31	09:35	11km	15m	04m	शाना विद्यु	15:55	16:00	10km	15m	05m
खगडिया	09:45	09:56	07km	10m	11m	नौगादिया जीरोमार्शल	16:20	16:25	12.5km	20m	05m
बलिथा	10:30	10:35	22km	34m	05m	भांगलपुर जीरोमार्शल	16:45	16:50	16km	20m	05m
बैंगूसराय	11:05	-	18km	30m		भांगलपुर रेलवे स्टेशन	17:05	Halt	05km	15m	

आवेदन सं०... 06  
 आवेदन प्र.पि. की तिथि... 18-07-24  
 प्रकाशन की तिथि... 10-07-24  
 बैठक की तिथि... 22-07-24  
 अधिकारी


वाहन स्वामी का हस्ताक्षर

**प्रस्तावित समय सारणी का विहित प्रपत्र**

न संख्या BR09M-1041 मॉडल 2012 वाहन की बैठान क्षमता 36  
 वाहन स्वामी का नाम / पता शुनीता देवी - बैंगूसराय  
 मार्ग संख्या 3225 मार्ग का नाम भागलपुर रेलवे स्टेशन - बैंगूसराय  
 भाया भागलपुर जीरोमाईल, नौगादिया जीरोमाईल, शाना विद्यपुर, नारायणपुर, पसराहा,  
महेशखुंट, मानसी, खगाडिया, बलिया  
 मार्ग की दूरी 128km ट्रिप 1अप - 1 डाउन कुल दूरी 256km

पड़ाव स्थल	आगमन समय	प्रस्थान समय	पिछले पड़ाव से इस पड़ाव के बीच की दूरी	पिछले पड़ाव से इस पड़ाव के बीच की दूरी तय करने में लगने वाला समय	पड़ाव स्थल पर ठहराव की अवधि	पड़ाव स्थल	आगमन समय	प्रस्थान समय	पिछले पड़ाव से इस पड़ाव के बीच की दूरी	पिछले पड़ाव से इस पड़ाव के बीच की दूरी तय करने में लगने वाला समय	पड़ाव स्थल पर ठहराव की अवधि
भागलपुर रेलवे स्टेशन	-	09:20	KM	Minute	Minute	बैंगूसराय	-	15:31	KM	Minute	Minute
भागलपुर जीरोमाईल	09:40	09:50	05km	20m	10m	बलिया	16:05	16:10	18km	34m	05m
नौगादिया जीरोमाईल	10:10	10:20	16km	20m	10m	खगाडिया	16:45	16:54	22km	35m	09m
शाना विद्यपुर	10:40	10:45	12.5km	20m	05m	मानसी	17:05	17:10	07km	11m	05m
नारायणपुर	11:00	11:04	10km	15m	04m	महेशखुंट	17:25	17:35	11km	15m	10m
पसराहा	11:20	11:24	12km	16m	04m	पसराहा	17:51	17:55	12km	16m	04m
महेशखुंट	11:40	11:46	12km	16m	06m	नारायणपुर	18:11	18:15	12km	16m	04m
मानसी	12:02	12:07	11km	16m	05m	शाना विद्यपुर	18:28	18:32	10km	13m	04m
खगाडिया	12:20	12:26	07km	13m	06m	नौगादिया जीरोमाईल	18:48	18:52	12.5km	16m	04m
बलिया	12:56	13:00	22km	30m	04m	भागलपुर जीरोमाईल	19:12	19:17	16km	20m	05m
बैंगूसराय	13:30	-	18km	30m		भागलपुर रेलवे स्टेशन	19:32	Halt	05km	15m	

आवेदन सं० 07  
 आवेदन प्र. सं. की तिथि 08.07.2024  
 प्रकाशन की तिथि 10.07.2024  
 बैठक की तिथि 22.07.2024

  
 वाहन स्वामी

वाहन स्वामी का हस्ताक्षर

प्रस्तावित समय सारणी का विहित प्रपत्र

वाहन संख्या... BR34P-0110 ... मॉडल... 2012 ... वाहन की बैटान क्षमता... 36  
 वाहन स्वामी का नाम / पता... अजीत कुमार - बेगूसराय  
 मार्ग संख्या... 3225 ... मार्ग का नाम... मगलपुर रेलवे स्टेशन - बेगूसराय  
 भाया... मगलपुर जीरोमईल, नौगादिया जीरोमईल, शाना विदपुर, नारायणपुर, पसरदा, मदेशखुंट  
 मार्ग की दूरी... 128km ... ट्रिप... 1 उप - 1 डाउन ... कुल दूरी... 256km

पड़ाव स्थल	आगमन समय	प्रस्थान समय	पिछले पड़ाव से इस पड़ाव के बीच की दूरी	पिछले पड़ाव से इस पड़ाव के बीच की दूरी तय करने में लगने वाला समय	पड़ाव स्थल पर ठहराव की अवधि	पड़ाव स्थल	आगमन समय	प्रस्थान समय	पिछले पड़ाव से इस पड़ाव के बीच की दूरी	पिछले पड़ाव से इस पड़ाव के बीच की दूरी तय करने में लगने वाला समय	पड़ाव स्थल पर ठहराव की अवधि
मगलपुर रेलवे स्टेशन	-	08:05	KM	Minute	Minute	बेगूसराय	-	12:55	KM	Minute	Minute
मगलपुर	08:21	08:31	05km	16m	10m	बलिया	13:30	13:35	18km	35m	05m
जीरोमईल	08:51	09:00	16km	20m	09m	खगड़िया	14:10	14:30	22km	35m	20m
नौगादिया	09:20	09:25	12.5km	20m	05m	मानसी	14:40	14:45	07km	10m	05m
जीरोमईल	09:37	09:40	10km	12m	03m	मदेशखुंट	15:00	15:10	11km	15m	10m
शाना-विदपुर	10:00	10:05	12km	20m	05m	पसरदा	15:26	15:30	12km	26m	04m
नारायणपुर	10:25	10:40	12km	20m	15m	नारायणपुर	15:46	15:50	12km	16m	04m
पसरदा	10:55	11:00	11km	15m	05m	शाना विदपुर	16:02	16:05	10km	12m	03m
मदेशखुंट	11:10	11:20	07km	10m	10m	नौगादिया	16:25	16:30	12.5km	20m	05m
मानसी	11:50	11:55	22km	30m	05m	जीरोमईल	16:50	16:55	16km	20m	05m
खगड़िया	12:25	-	18km	30m	-	मगलपुर	17:10	Halt	5km	15m	-
बलिया						जीरोमईल					
बेगूसराय						मगलपुर रेलवे स्टेशन					

आवेदन सं०... 88  
 आवेदन प्र... 18-07-2024  
 प्रकाशन की तिथि... 10-07-2024  
 बैठक की तिथि... 22-07-2024

सचिव  
10/08/24

वाहन स्वामी का हस्ताक्षर



प्रस्तावित समय सारणी का विहित प्रपत्र

वाहन संख्या..... BR09PA-9168..... मॉडल..... 2024..... वाहन की बैटान क्षमता..... 45  
 वाहन स्वामी का नाम / पता..... रंजित कुमार - बेगूसराय  
 मार्ग संख्या..... 3225..... मार्ग का नाम..... मागलपुर रेलवे स्टेशन - बेगूसराय  
 भाया..... मागलपुर जीरोमार्डल नौगदिया जीरोमार्डल थाना - विहपुर नारायणपुर पसरहा  
 मार्ग की दूरी..... 128km..... ट्रिप..... 1 अप - 1 डाउन..... कुल दूरी..... 256km

पड़ाव स्थल	आगमन समय	प्रस्थान समय	पिछले पड़ाव से इस पड़ाव के बीच की दूरी	पिछले पड़ाव से इस पड़ाव के बीच की दूरी तय करने में लगने वाला समय	पड़ाव स्थल पर ठहराव की अवधि	पड़ाव स्थल	आगमन समय	प्रस्थान समय	पिछले पड़ाव से इस पड़ाव के बीच की दूरी	पिछले पड़ाव से इस पड़ाव के बीच की दूरी तय करने में लगने वाला समय	पड़ाव स्थल पर ठहराव की अवधि
मागलपुर रेलवे स्टेशन	-	08:20	KM	Minute	Minute	बेगूसराय	-	14:38	KM	Minute	Minute
मागलपुर जीरोमार्डल नौगदिया जीरोमार्डल थाना विहपुर	08:40	08:45	05km	20m	05m	बलिया	15:12	15:20	18km	34m	08m
नारायणपुर	09:05	09:15	16km	20m	10m	खगडिया	15:55	16:10	22km	35m	15m
पसरहा	09:35	09:40	12.5km	20m	05m	मानसी	16:22	16:25	07km	12m	03m
मागलपुर	08:55	10:00	10km	15m	05m	महेशमुँट	16:40	16:45	11km	15m	05m
बेगूसराय	10:20	10:25	12km	20m	05m	पसरहा	17:03	17:10	12km	18m	07m
खगडिया	10:45	10:52	12km	20m	07m	नारायणपुर	17:26	17:30	12km	16m	04m
बलिया	11:07	11:10	11km	15m	03m	थाना विहपुर	17:42	17:46	10km	12m	04m
बेगूसराय	11:20	11:29	07km	10m	09m	नौगदिया जीरोमार्डल	18:02	18:06	12.5km	16m	04m
	12:02	12:07	22km	33m	05m	मागलपुर जीरोमार्डल	18:26	18:30	16km	20m	04m
	12:37	-	18km	30m		मागलपुर रेलवे स्टेशन	18:45	Halt	05km	15m	

आवेदन सं०..... 09  
 आवेदन प्र पत्र की तिथि..... 08.07.2024  
 प्रकाशन की तिथि..... 10.07.2024  
 बैठक की तिथि..... 22.07.2024

रंजित कुमार  
 10.07.2024

वाहन स्वामी का हस्ताक्षर

प्रस्तावित समय सारणी का विहित प्रपत्र

45

संख्या..... BR09PA-9206 मॉडल..... 2024 वाहन की बैठान क्षमता.....  
 वाहन स्वामी का नाम / पता..... कुमकुम देवी  
 मार्ग संख्या..... 3225 मार्ग का नाम..... माण्डलपुर रेलवे स्टेशन - बैंगूराराय  
 भाया..... माण्डलपुर, जीरोमाईल, नौगादिया, जीरोमाईल, थाना विष्टपुर, नारायणपुर, पसर्राहा, महेशखुंट,  
 मार्ग की दूरी..... 128km ट्रिप..... 1 डाटा - 1 डाटा कुल दूरी..... 25.6km

पड़ाव स्थल	आगमन समय	प्रस्थान समय	पिछले पड़ाव से इस पड़ाव के बीच की दूरी	पिछले पड़ाव से इस पड़ाव के बीच की दूरी तय करने में लगने वाला समय	पड़ाव स्थल पर ठहराव की अवधि	पड़ाव स्थल	आगमन समय	प्रस्थान समय	पिछले पड़ाव से इस पड़ाव के बीच की दूरी	पिछले पड़ाव से इस पड़ाव के बीच की दूरी तय करने में लगने वाला समय	पड़ाव स्थल पर ठहराव की अवधि
(1) माण्डलपुर रेलवे स्टेशन	-	06:25	KM	Minute	Minute	बैंगूराराय	-	11:45	KM	Minute	Minute
माण्डलपुर	06:40	06:48	05km	15m	08m	बलिया	12:20	12:25	18km	35m	05m
जीरो माईल	07:08	07:13	16km	20m	05m	खगडिया	13:00	13:15	22km	35m	15m
नौगादिया	07:33	07:38	12.5km	20m	05m	मानसी	13:25	13:30	07km	10m	05m
जीरोमाईल	07:51	07:55	10km	13m	04m	महेशखुंट	13:45	14:00	11km	15m	15m
थाना विष्टपुर	08:15	08:20	12km	20m	15m	पसर्राहा	14:16	14:20	12km	16m	04m
नारायणपुर	08:40	08:50	12km	20m	10m	नारायणपुर	14:36	14:40	12km	16m	04m
पसर्राहा	09:05	09:10	11km	15m	05m	थाना विष्टपुर	14:52	14:55	10km	12m	03m
महेशखुंट	09:22	09:33	07km	12m	10m	नौगादिया	15:15	15:20	12.5km	20m	05m
मानसी	10:05	10:10	22km	32m	05m	जीरोमाईल	15:40	15:45	16km	20m	05m
खगडिया	10:40	-	18km	30m		माण्डलपुर	16:00	Halt	05km	15m	
बलिया						जीरोमाईल					
बैंगूराराय						माण्डलपुर रेलवे स्टेशन					

आवेदन सं०..... 10  
 आवेदन प्रपत्र की तिथि..... 22-07-2024  
 प्रकाशन की तिथि..... 10-07-2024  
 बैठक की तिथि..... 22-07-2024

साक्षर  
 10/07/24

वाहन स्वामी का हस्ताक्षर

प्रस्तावित समय सारणी का विहित प्रपत्र

वाहन संख्या... BR09PA-9171 ..... मॉडल... 2024 ..... वाहन की बैटान क्षमता... 45  
 वाहन स्वामी का नाम / पता... विनीता कुमारी - बैंगूसराय  
 मार्ग संख्या... 3225 ..... मार्ग का नाम... मागलपुर रेलवे स्टेशन - बैंगूसराय  
 भाया... मागलपुर, जीरोमाईल, नोंगादिया, जीरोमाईल, शाना विष्टपुर, नारायणपुर, पसरदा, मदेशखुंट  
 मार्ग की दूरी... 128km ..... द्विप... 1अप - 1डाउन ..... कुल दूरी... 256km

पड़ाव स्थल	आगमन समय	प्रस्थान समय	पिछले पड़ाव से इस पड़ाव के बीच की दूरी	पिछले पड़ाव से इस पड़ाव के बीच की दूरी तय करने में लगने वाला समय	पड़ाव स्थल पर ठहराव की अवधि	पड़ाव स्थल	आगमन समय	प्रस्थान समय	पिछले पड़ाव से इस पड़ाव के बीच की दूरी	पिछले पड़ाव से इस पड़ाव के बीच की दूरी तय करने में लगने वाला समय	पड़ाव स्थल पर ठहराव की अवधि
मागलपुर रेलवे स्टेशन	-	05:38	KM	Minute	Minute	बैंगूसराय	-	11:04	KM	Minute	Minute
मागलपुर	05:55	06:05	05km	17m	10m	बलिया	11:37	11:45	18km	33m	08m
जीरोमाईल	06:25	06:35	16km	20m	10m	खगडिया	12:20	12:35	22km	35m	15m
नोंगादिया जीरोमाईल	06:55	07:00	12.5km	20m	05m	मानसी	12:45	12:50	07km	10m	05m
शाना विष्टपुर	07:12	07:15	10km	12m	03m	मदेशखुंट	13:05	13:20	11km	15m	15m
नारायणपुर	07:31	07:35	12km	16m	04m	पसरदा	13:36	13:40	12km	26m	04m
पसरदा	07:55	08:10	12km	20m	15m	नारायणपुर	13:56	14:00	12km	16m	04m
मदेशखुंट	08:24	08:30	11km	14m	06m	शाना विष्टपुर	14:12	14:15	10km	12m	03m
मानसी	08:42	08:48	07km	12m	06m	नोंगादिया जीरोमाईल	14:35	14:40	12.5km	20m	05m
खगडिया	09:20	09:25	22km	32m	05m	मागलपुर जीरोमाईल	15:00	15:05	16km	20m	05m
बलिया	09:55	-	18km	30m		मागलपुर रेलवे स्टेशन	15:20	Halt	05km	15m	

आवेदन सं०... 11  
 आवेदन प... 08.07.2024  
 प्रकाशन की ति... 10.07.2024  
 बैठक की ति... 22.07.2024

*(Signature)*  
 सचिव

वाहन स्वामी का हस्ताक्षर

प्रस्तावित समय सारणी का विहित प्रपत्र

संख्या... BR09PA-9160

मॉडल... 2024

वाहन की बैटान क्षमता... 45

न स्वामी का नाम / पता... विनीत कुमार

मार्ग का नाम... नारायणपुर रेलवे स्टेशन - बैंगूरसराय

मार्ग संख्या... 3225

भाया... नारायणपुर, जीरोमाईल, नोंगदिया, शाना विदपुर, नारायणपुर, पसरदा, मदेशखुँट, मानसी, खगडिया, बलिया

मार्ग की दूरी... 128km

ट्रिप... 1 उप - 1 डाउन कुल दूरी... 256km

पड़ाव स्थल	आगमन समय	प्रस्थान समय	पिछले पड़ाव से इस पड़ाव के बीच की दूरी	पिछले पड़ाव से इस पड़ाव के बीच की दूरी तय करने में लगने वाला समय	पड़ाव स्थल पर ठहराव की अवधि	पड़ाव स्थल	आगमन समय	प्रस्थान समय	पिछले पड़ाव से इस पड़ाव के बीच की दूरी	पिछले पड़ाव से इस पड़ाव के बीच की दूरी तय करने में लगने वाला समय	पड़ाव स्थल पर ठहराव की अवधि
नारायणपुर रेलवे स्टेशन	-	05:19	KM	Minute	2	बैंगूरसराय	-	10:50	KM	Minute	Minute
नारायणपुर	05:35	05:45	05km	16m	10m	बलिया	11:25	11:30	18km	35m	05m
जीरोमाईल	06:10	06:20	16km	25m	10m	खगडिया	12:05	12:20	22km	35m	15m
नोंगदिया	06:36	06:40	12.5km	16m	04m	मानसी	12:30	12:35	07km	10m	05m
जीरोमाईल	06:54	07:00	10km	14m	06m	मदेशखुँट	12:50	13:05	11km	15m	15m
शाना विदपुर	07:16	07:20	12km	16m	04m	पसरदा	13:21	13:25	12km	16m	04m
नारायणपुर	07:40	07:50	12km	20m	10m	नारायणपुर	13:41	13:45	12km	16m	04m
पसरदा	08:05	08:10	11km	15m	05m	शाना विदपुर	14:00	14:05	10km	15m	05m
मदेशखुँट	08:22	08:30	07km	12m	08m	नोंगदिया	14:25	14:30	12.5km	20m	05m
मानसी	09:00	09:05	22km	30m	05m	जीरोमाईल	14:50	14:55	16km	20m	05m
खगडिया	09:35	-	18km	30m		नारायणपुर रेलवे स्टेशन	15:10	Halt	5km	15m	

आवेदन सं०... 12  
 आवेदन प्र. सं. की तिथि... 08.07.2024  
 प्रकाशन की तिथि... 10.07.2024  
 बैठक की तिथि... 22.07.2024

सचिव  
 10/08/24

वाहन स्वामी का हस्ताक्षर

प्रस्तावित समय सारणी का विहित प्रपत्र

वाहन संख्या... BROGH-3327... मॉडल... 2010... वाहन की बैठान क्षमता... 41  
 वाहन स्वामी का नाम / पता... बुलबुल देवी - बेगूसराय  
 मार्ग संख्या... 3001... मार्ग का नाम... शहरबन्नी - बेगूसराय  
 भाया... ज्वालापुर चौक, हरिपुर, आशा पोखर, बखरी, मंझौल  
 मार्ग की दूरी... 50km... द्विप... 3 अप-3 डाउन... कुल दूरी... 300km

पड़ाव स्थल	आगमन समय	प्रस्थान समय	पिछले पड़ाव से इस पड़ाव के बीच की दूरी	पिछले पड़ाव से इस पड़ाव के बीच की दूरी तय करने में लगने वाला समय	पड़ाव स्थल पर ठहराव की अवधि	पड़ाव स्थल	आगमन समय	प्रस्थान समय	पिछले पड़ाव से इस पड़ाव के बीच की दूरी	पिछले पड़ाव से इस पड़ाव के बीच की दूरी तय करने में लगने वाला समय	पड़ाव स्थल पर ठहराव की अवधि
शहरबन्नी	-	05:55	Km	Minute	Minute	बेगूसराय	-	08:42	KM	Minute	Minute
ज्वालापुर चौक	06:05	06:10	02km	10M	05m	मंझौल	09:12	09:15	16km	30M	03m
हरिपुर	06:25	06:30	08km	15M	05m	बखरी	09:45	09:50	15km	30M	05m
आशा पोखर	06:45	06:48	07km	15M	03m	आशा पोखर	09:56	09:58	02km	6M	02m
बखरी	06:54	06:58	02km	6M	04m	हरिपुर	10:13	10:15	07km	15M	02m
मंझौल	07:36	07:40	15km	38M	04m	ज्वालापुर चौक	10:30	10:32	08km	15M	02m
बेगूसराय	08:25	-	16km	40M		शहरबन्नी	10:42	-	02km	10M	
शहरबन्नी	-	10:55	KM	Minute		बेगूसराय	-	13:55	KM	Minute	
ज्वालापुर चौक	11:05	11:10	02km	10M	05m	मंझौल	14:30	14:35	16km	35M	05m
हरिपुर	11:25	11:30	08km	15M	05m	बखरी	15:10	15:20	15km	35M	10m
आशा पोखर	11:45	11:48	07km	15M	03m	आशा पोखर	15:28	15:32	02km	8M	04m
बखरी	11:55	12:00	02km	07M	05m	हरिपुर	15:41	15:52	07km	15M	05m
मंझौल	12:35	12:40	15km	35M	05m	ज्वालापुर चौक	16:07	16:12	08km	15M	05m
बेगूसराय	13:20	-	16km	40M		शहरबन्नी	16:22	-	02km	10M	
शहरबन्नी	-	16:48	KM	Minute		बेगूसराय	-	19:45	KM	Minute	
ज्वालापुर चौक	16:58	17:03	02km	10M	05m	मंझौल	20:20	20:25	16km	35M	05m
हरिपुर	17:18	17:23	08km	15M	05m	बखरी	21:00	21:05	15km	35M	05m
आशा पोखर	17:38	17:42	07km	15M	04m	आशा पोखर	21:13	21:15	02km	8M	02m
बखरी	17:50	17:57	02km	8M	07m	हरिपुर	21:30	21:35	07km	15M	05m
मंझौल	18:32	18:35	15km	35M	03m	ज्वालापुर चौक	21:50	21:55	08km	15M	05m
बेगूसराय	19:15	-	16km	40M		शहरबन्नी	22:05	-	02km	10M	

शासक का नाम... 08-02-1024  
 प्रकाशन का... 10-07-1024  
 बैठक की तिथि... 22-07-1024

सचिव  
 10/08/24

वाहन स्वामी का हस्ताक्षर

प्रस्तावित समय सारणी का विहित प्रपत्र

वाहन संख्या... BR09H-5198

वाहन स्वामी का नाम / पता.....

मॉडल... 2011

वाहन की बैटान क्षमता... 41

मार्ग संख्या... 3171

अजीत कुमार - बैंगूरसराय

भाया... बैंगूरसराय

मार्ग का नाम... बरौनी जंक्शन - बखरी

मार्ग की दूरी... 47 km

ट्रिप... 4 अप - 4 डाउन... कुल दूरी... 376 km

पड़ाव स्थल	आगमन समय	प्रस्थान समय	पिछले पड़ाव से इस पड़ाव के बीच की दूरी	पिछले पड़ाव से इस पड़ाव के बीच की दूरी तय करने में लगने वाला समय	पड़ाव स्थल पर ठहराव की अवधि	पड़ाव स्थल	आगमन समय	प्रस्थान समय	पिछले पड़ाव से इस पड़ाव के बीच की दूरी	पिछले पड़ाव से इस पड़ाव के बीच की दूरी तय करने में लगने वाला समय	पड़ाव स्थल पर ठहराव की अवधि
1. बरौनी जंक्शन	-	04:00	KM	Minute	Minute	2. बखरी	-	06:14	KM	Minute	Minute
बैंगूरसराय	04:20	04:27	16km	20m	07m	पदसारा	06:40	06:45	11km	26m	05m
मंझौल	05:02	05:07	16km	35m	05m	मंझौल	06:52	06:58	04km	07m	06m
पदसारा	05:13	05:15	04km	06m	02m	बैंगूरसराय	07:35	07:40	16km	37m	05m
बखरी	05:40	-	11km	25m		बरौनी जंक्शन	08:00	-	16km	20m	
3. बरौनी जंक्शन	-	08:20	KM	Minute		4. बखरी	-	11:23	KM	Minute	
बैंगूरसराय	08:40	08:50	16km	20m	10m	पदसारा	11:50	11:55	11km	27m	05m
मंझौल	09:30	09:35	16km	40m	05m	मंझौल	12:01	12:10	04km	06m	09m
पदसारा	09:41	09:43	04km	06m	02m	बैंगूरसराय	12:45	12:50	16km	35m	05m
बखरी	10:05	-	11km	22m		बरौनी जंक्शन	13:10	-	16km	20m	
5. बरौनी जंक्शन	-	14:55	KM	Minute		6. बखरी	-	17:12	KM	Minute	
बैंगूरसराय	15:15	15:24	16km	20m	09m	पदसारा	17:35	17:40	11km	23m	05m
मंझौल	16:05	16:10	16km	41m	05m	मंझौल	17:46	17:55	04km	06m	09m
पदसारा	16:16	16:20	04km	06m	04m	बैंगूरसराय	18:30	18:35	16km	35m	05m
बखरी	16:45	-	11km	25m		बरौनी जंक्शन	18:55	-	16km	20m	
7. बरौनी जंक्शन	-	19:30	KM	Minute		8. बखरी	-	21:30	KM	Minute	
बैंगूरसराय	19:50	20:00	16km	20m	10m	पदसारा	21:55	21:57	11km	25m	02m
मंझौल	20:40	20:45	16km	40m	05m	मंझौल	22:03	22:06	04km	06m	03m
पदसारा	20:51	20:53	04km	06m	02m	बैंगूरसराय	22:46	22:50	16km	40m	04m
बखरी	21:20	-	11km	27m		बरौनी जंक्शन	23:10	-	16km	20m	

निवेदन सं... 14  
 आवेदन सं... 02-02-2011  
 प्रकार... 10-07-2011  
 बैठक का... 22-07-2011  
 साक्षि...  
 10/07/2011

वाहन स्वामी का हस्ताक्षर

प्रस्तावित समय सारणी का विहित प्रपत्र

संख्या... BROGJ-0101  
 वाहन स्वामी का नाम / पता... विनीत कुमार - बैंगूसराय  
 मॉडल... 2013 वाहन की बैटान क्षमता... 36  
 मार्ग संख्या... 3171 मार्ग का नाम... बरौनी जंक्शन - बखरी  
 भाया... बैंगूसराय, मंझौल, पटसारा  
 मार्ग की दूरी... 47km ट्रिप... 4 उप - 4 डाउन कुल दूरी... 376km

पड़ाव स्थल	आगमन समय	प्रस्थान समय	पिछले पड़ाव से इस पड़ाव के बीच की दूरी	पिछले पड़ाव से इस पड़ाव के बीच की दूरी तय करने में लगने वाला समय	पड़ाव स्थल पर ठहराव की अवधि	पड़ाव स्थल	आगमन समय	प्रस्थान समय	पिछले पड़ाव से इस पड़ाव के बीच की दूरी	पिछले पड़ाव से इस पड़ाव के बीच की दूरी तय करने में लगने वाला समय	पड़ाव स्थल पर ठहराव की अवधि
1) बरौनी जंक्शन	-	05:00	KM	Minute	Minute	2) बखरी	-	07:20	KM	Minute	Minute
बैंगूसराय	05:20	05:26	16km	20M	06m	पटसारा	07:45	07:48	11km	25M	03m
मंझौल	06:05	06:10	16km	41M	05m	मंझौल	07:54	08:00	04km	06M	06m
पटसारा	06:16	06:18	04km	06M	02m	बैंगूसराय	08:30	08:35	16km	30M	05m
बखरी	06:48	-	11km	30M		बरौनी जंक्शन	08:55	-	16km	20M	
3) बरौनी जंक्शन	-	09:10	KM	Minute		4) बखरी	-	11:10	KM	Minute	
बैंगूसराय	09:30	09:38	16km	20M	08m	पटसारा	11:35	11:38	11km	25M	03m
मंझौल	10:19	10:22	16km	41M	03m	मंझौल	11:44	11:50	04km	06M	06m
पटसारा	10:28	10:30	04km	06M	02m	बैंगूसराय	12:25	12:30	16km	35M	05m
बखरी	10:55	-	11km	25M		बरौनी जंक्शन	12:50	-	16km	20M	
5) बरौनी जंक्शन	-	15:45	KM	Minute		6) बखरी	-	17:40	KM	Minute	
बैंगूसराय	16:05	16:15	16km	20M	10m	पटसारा	18:03	18:05	11km	23M	02m
मंझौल	16:50	17:00	16km	35M	10m	मंझौल	18:11	18:15	04km	06M	04m
पटसारा	17:06	17:10	04km	06M	04m	बैंगूसराय	18:50	18:55	16km	35M	05m
बखरी	17:28	-	11km	22M		बरौनी जंक्शन	19:15	-	16km	20M	
7) बरौनी जंक्शन	-	19:45	KM	Minute		8) बखरी	-	21:45	KM	Minute	
बैंगूसराय	20:05	20:10	16km	20M	05m	पटसारा	22:10	22:12	11km	25M	02m
मंझौल	20:40	20:45	16km	30M	05m	मंझौल	22:18	22:25	04km	06M	07m
पटसारा	20:51	20:55	04km	06M	04m	बैंगूसराय	22:55	23:00	16km	30M	05m
बखरी	21:22	-	11km	27M		बरौनी जंक्शन	23:20	Halt	16km	20M	

श्रावण सं... 15  
 श्रावण सं... 08:02:00  
 प्रकाश... 10:07:00  
 बैठक की तिथि... 22 07 2024

सचिव  
 20.07.24

वाहन स्वामी का हस्ताक्षर

प्रस्तावित समय सारणी का विहित प्रपत्र

संख्या... BR09H-0135

वाहन स्वामी का नाम / पता... मॉडल... 2010... वाहन की बैटान क्षमता... 33

मार्ग संख्या... 31540N... विनीत कुमार - बेगूसराय

भाया... बेगूसराय... मार्ग का नाम... बेगूसराय - शकरपुरा

मार्ग की दूरी... 35km... ट्रिप... 3 अप - 3 डाउन... कुल दूरी... 210km

पड़ाव स्थल	आगमन समय	प्रस्थान समय	पिछले पड़ाव से इस पड़ाव के बीच की दूरी	पिछले पड़ाव से इस पड़ाव के बीच की दूरी तय करने में लगने वाला समय	पड़ाव स्थल पर ठहराव की अवधि	पड़ाव स्थल	आगमन समय	प्रस्थान समय	पिछले पड़ाव से इस पड़ाव के बीच की दूरी	पिछले पड़ाव से इस पड़ाव के बीच की दूरी तय करने में लगने वाला समय	पड़ाव स्थल पर ठहराव की अवधि
1) बेगूसराय	-	03:55	KM	Minute	Minute	2) शकरपुरा	-	06:52	KM	Minute	Minute
मंझौल	04:35	04:40	16km	40m	05m	बखरी	07:02	07:12	04km	10m	10m
बखरी	05:15	05:20	15km	35m	05m	मंझौल	07:50	07:55	15km	35m	05m
शकरपुरा	05:30	-	04km	10m		बेगूसराय	08:35	-	16km	40m	
3) बेगूसराय	-	10:20	KM	Minute		4) शकरपुरा	-	12:00	KM	Minute	
मंझौल	10:55	11:00	16km	35m	05m	बखरी	12:10	12:15	04km	10m	05m
बखरी	11:35	11:40	15km	35m	05m	मंझौल	12:50	12:55	15km	35m	05m
शकरपुरा	11:50	-	04km	10m		बेगूसराय	13:35	-	16km	40m	
5) बेगूसराय	-	15:08	KM	Minute		6) शकरपुरा	-	17:05	KM	Minute	
मंझौल	15:48	15:55	16km	40m	07m	बखरी	17:15	17:24	04km	10m	09m
बखरी	16:30	16:35	15km	35m	05m	मंझौल	18:00	18:05	15km	36m	05m
शकरपुरा	16:45	-	04km	10m		बेगूसराय	18:45	-	16km	40m	

आवेदन सं... 16  
 आवेदन प्र... 08.07.24  
 प्रकाशन सं... 10.07.24  
 बैठक की... 22.07.24  
 सचिव

वाहन स्वामी का हस्ताक्षर



प्रस्तावित समय सारणी का विहित प्रपत्र

वाहन संख्या..... BRO9H-1572 ..... मॉडल..... 2010 ..... वाहन की बैठान क्षमता.....  
 वाहन स्वामी का नाम / पता..... रंजीत कुमार - बैंगूरसराय  
 मार्ग संख्या..... 3015 ..... मार्ग का नाम..... अलौली - बैंगूरसराय  
 भाया..... हरिपुर, आशा पौखर, बखरी, मंझौल  
 मार्ग की दूरी..... 49 km ..... द्विप..... 3 अप - 3 डाउन ..... कुल दूरी..... 294 km

पड़ाव स्थल	आगमन समय	प्रस्थान समय	पिछले पड़ाव से इस पड़ाव के बीच की दूरी	पिछले पड़ाव से इस पड़ाव के बीच की दूरी तय करने में लगने वाला समय	पड़ाव स्थल पर ठहराव की अवधि	पड़ाव स्थल	आगमन समय	प्रस्थान समय	पिछले पड़ाव से इस पड़ाव के बीच की दूरी	पिछले पड़ाव से इस पड़ाव के बीच की दूरी तय करने में लगने वाला समय	पड़ाव स्थल पर ठहराव की अवधि
अलौली	-	04:55	KM	Minute	Minute	बैंगूरसराय	-	08:20	KM	Minute	Minute
हरिपुर	05:20	05:30	09km	25m	10m	मंझौल	08:54	08:58	16km	34m	04m
आशापौखर	05:50	05:55	07km	20m	05m	बखरी	09:30	09:35	15km	32m	05m
बखरी	06:05	06:23	02km	10m	18m	आशापौखर	09:45	09:48	02km	10m	03m
मंझौल	06:53	06:58	15km	30m	05m	हरिपुर	10:02	10:05	07km	14m	03m
बैंगूरसराय	07:35	-	16km	37m		अलौली	10:20	-	09km	15m	
अलौली	-	10:35	KM	Minute		बैंगूरसराय	-	14:15	KM	Minute	
हरिपुर	10:50	10:55	09km	15m	05m	मंझौल	14:40	14:45	16km	25m	05m
आशापौखर	11:10	11:15	07km	15m	05m	बखरी	15:10	15:15	15km	25m	05m
बखरी	11:25	11:32	02km	10m	07m	आशापौखर	15:23	15:25	02km	08m	02m
मंझौल	12:00	12:05	15km	28m	05m	हरिपुर	15:38	15:40	07km	13m	02m
बैंगूरसराय	12:45	-	16km	40m		अलौली	15:55	-	09km	15m	
अलौली	-	16:05	KM	Minute		बैंगूरसराय	-	18:55	KM	Minute	
हरिपुर	16:20	16:22	09km	15m	02m	मंझौल	19:30	19:35	15km	35m	05m
आशापौखर	16:36	16:40	07km	14m	04m	बखरी	20:10	20:15	16km	35m	05m
बखरी	16:50	17:00	02km	10m	10m	आशापौखर	20:25	20:30	02km	10m	05m
मंझौल	17:35	17:40	15km	35m	05m	हरिपुर	20:45	20:50	07km	15m	05m
बैंगूरसराय	18:15	-	16km	35m		अलौली	21:05	-	09km	15m	

वाहन की तिथि- 22/07/2017  
 सचिव  
 10-07-17

वाहन स्वामी का हस्ताक्षर

प्रस्तावित समय सारणी का विहित प्रपत्र

45

वाहन संख्या BRO9PA - 6684 (नया) मॉडल 2021 वाहन की बैटान क्षमता  
 वाहन स्वामी का नाम / पता रवीश कुमार - वेङ्गराय  
 मार्ग संख्या 3225 मार्ग का नाम नारायणपुर रेल्वे स्टेशन - वेङ्गराय  
 भाया माजालपुर, नौगादिया, परराहा, महेशखुंट, माजालपुर, नारायणपुर, परराहा, महेशखुंट, माजालपुर, नारायणपुर, परराहा, महेशखुंट, माजालपुर  
 मार्ग की दूरी 12.8km द्विप आप- डाउन कुल दूरी 25.6km

पड़ाव स्थल	आगमन समय	प्रस्थान समय	पिछले पड़ाव से इस पड़ाव के बीच की दूरी	पिछले पड़ाव से इस पड़ाव के बीच की दूरी तय करने में लगने वाला समय	पड़ाव स्थल पर ठहराव की अवधि	पड़ाव स्थल	आगमन समय	प्रस्थान समय	पिछले पड़ाव से इस पड़ाव के बीच की दूरी	पिछले पड़ाव से इस पड़ाव के बीच की दूरी तय करने में लगने वाला समय	पड़ाव स्थल पर ठहराव की अवधि
			KM	Minute	Minute				KM	Minute	Minute
माजालपुर	-	10:35				वेङ्गराय	-	16:15			
रेल्वे स्टेशन						बलिथा	16:50	16:55	18km	35m	05m
माजालपुर	10:50	11:00	05km	15m	10m	खगडिया	17:25	17:35	22km	30m	10m
जीरोमाईल						माजालपुर	17:50	17:55	07km	15m	05m
नौगादिया	11:20	11:30	16km	20m	10m	महेशखुंट	18:15	18:30	11km	20m	15m
जीरोमाईल						परराहा	18:48	18:52	12km	18m	04m
थाना विहपुर	11:50	11:55	12.5km	20m	05m	नारायणपुर	19:08	19:12	12km	16m	04m
नारायणपुर	12:07	12:10	10km	12m	03m	थाना विहपुर	19:26	19:30	10km	14m	04m
परराहा	12:30	12:35	12km	20m	05m	नौगादिया	19:46	19:50	12.5km	16m	04m
महेशखुंट	12:55	13:04	12km	20m	09m	जीरोमाईल	20:10	20:15	16km	20m	05m
माजालपुर						माजालपुर	20:30	-	05km	15m	
खगडिया	13:37	13:48	07km	12m	01m	रेल्वे स्टेशन					
बलिथा	14:20	14:25	22km	32m	05m						
वेङ्गराय	14:55	-	18km	30m							

18  
 आवेदन नं. 08-07-2024  
 प्रकाशन नं. 10-07-2024  
 बैठक की तिथि 22-07-2024  
 सचिव

वाहन स्वामी का हस्ताक्षर

## प्रस्तावित समय सारणी का विहित प्रपत्र

वाहन सं BR53B-2241 मॉडल-2012, वाहन का बैटान क्षमता-41, वाहन स्वामी का नाम व पता/रामनिरंजन सिंह, पिता-स्व0 सागर सिंह, ग्राम-हसनपुर, पो0-महिसोना, थाना+जिला-लखीसराय, मार्ग संख्या-3229 डाउन, मार्ग का नाम - सिकन्दरा से लखीसराय भाया- हलसी रामगढ़, । मार्ग की दूरी - 22 किलोमीटर, ट्रिप-चार अप, चार डाउन, कुल दुरी-176 किलोमीटर

क्रमांक	पड़ाव स्थल	आगमन समय	प्रस्थान समय	पिछले पड़ाव से इस पड़ाव के बीच की दूरी	पिछले पड़ाव से इस पड़ाव के बीच की दूरी तय करने में लगने वाला समय	पड़ाव स्थल पर ठहराव की अवधि
1	सिकन्दरा		05:02	00 किमी0	00 मिनट	
2	हलसी	05:18	05:23	08 किमी0	16 मिनट	05 मिनट
3	रामगढ़	05:39	05:44	08 किमी0	16 मिनट	05 मिनट
4	लखीसराय	05:56	06:15	06 किमी0	12 मिनट	19 मिनट
5	रामगढ़	06:27	06:32	06 किमी0	12 मिनट	05 मिनट
6	हलसी	06:48	06:53	08 किमी0	16 मिनट	05 मिनट
7	सिकन्दरा	07:09	08:42	08 किमी0	16 मिनट	1 घंटा 33 मिनट
8	हलसी	08:58	09:03	08 किमी0	16 मिनट	05 मिनट
9	रामगढ़	09:19	09:24	08 किमी0	16 मिनट	05 मिनट
10	लखीसराय	09:36	11:00	06 किमी0	12 मिनट	1 घंटा 24 मिनट
11	रामगढ़	11:12	11:17	06 किमी0	12 मिनट	05 मिनट
12	हलसी	11:33	11:38	08 किमी0	16 मिनट	05 मिनट
13	सिकन्दरा	11:54	13:18	08 किमी0	16 मिनट	1 घंटा 24 मिनट
14	हलसी	13:34	13:39	08 किमी0	16 मिनट	05 मिनट
15	रामगढ़	13:55	14:00	08 किमी0	16 मिनट	05 मिनट
16	लखीसराय	14:12	15:45	06 किमी0	12 मिनट	1 घंटा 33 मिनट
17	रामगढ़	15:57	16:02	06 किमी0	12 मिनट	05 मिनट
18	हलसी	16:18	16:23	08 किमी0	16 मिनट	05 मिनट
19	सिकन्दरा	16:39	17:55	08 किमी0	16 मिनट	1 घंटा 16 मिनट
20	हलसी	18:11	18:16	08 किमी0	16 मिनट	05 मिनट
21	रामगढ़	18:32	18:37	08 किमी0	16 मिनट	05 मिनट
22	लखीसराय	18:49	19:05	06 किमी0	12 मिनट	16 मिनट
23	रामगढ़	19:17	19:22	06 किमी0	12 मिनट	05 मिनट
24	हलसी	19:38	19:43	08 किमी0	16 मिनट	05 मिनट
25	सिकन्दरा	19:59	हाल्ट	08 किमी0	16 मिनट	

आवेदन सं 19  
 आवेदन प्रमाणिका सं 08-07-2014  
 प्रकाश सं 10-07-2014  
 बैटक की तिथि 22-07-2014

साक्षि  
 10.07.2014

रामनिरंजन सिंह

## प्रस्तावित समय सारणी का विहित प्रपत्र

वाहन सं BR06PA-3064 मॉडल-2010, वाहन का बैटान क्षमता-41, वाहन स्वामी का नाम व पता/रामनिरंजन सिंह, पिता-स्व0 सागर सिंह, ग्राम-हसनपुर, पो0-महिसोना, थाना+जिला-लखीसराय, मार्ग संख्या-3229, मार्ग का नाम - लखीसराय से सिकन्दरा भाया- रामगढ़, हलसी। मार्ग की दूरी - 22 किलोमीटर, ट्रिप-चार अप, चार डाउन, कुल दुरी-176 किलोमीटर

कमांक	पड़ाव स्थल	आगमन समय	प्रस्थान समय	पिछले पड़ाव से इस पड़ाव के बीच की दूरी	पिछले पड़ाव से इस पड़ाव के बीच की दूरी तय करने में लगने वाला समय	पड़ाव स्थल पर ठहराव की अवधि
1	लखीसराय		02:52	00 किमी0	00 मिनट	05 मिनट
2	रामगढ़	03:04	03:09	06 किमी0	12 मिनट	05 मिनट
3	हलसी	03:25	03:30	08 किमी0	16 मिनट	03 घंटा 42 मिनट
4	सिकन्दरा	03:46	07:28	08 किमी0	16 मिनट	05 मिनट
5	हलसी	07:44	07:49	08 किमी0	16 मिनट	05 मिनट
6	रामगढ़	08:05	08:10	08 किमी0	16 मिनट	1 घंटा 20 मिनट
7	लखीसराय	08:22	09:42	06 किमी0	12 मिनट	05 मिनट
8	रामगढ़	09:54	09:59	08 किमी0	16 मिनट	05 मिनट
9	हलसी	10:15	10:20	08 किमी0	16 मिनट	1 घंटा 28 मिनट
10	सिकन्दरा	10:36	12:04	08 किमी0	16 मिनट	05 मिनट
11	हलसी	12:20	12:25	08 किमी0	16 मिनट	05 मिनट
12	रामगढ़	12:41	12:46	08 किमी0	16 मिनट	1 घंटा 29 मिनट
13	लखीसराय	12:58	14:27	06 किमी0	12 मिनट	05 मिनट
14	रामगढ़	14:39	14:44	06 किमी0	12 मिनट	05 मिनट
15	हलसी	14:39	14:44	08 किमी0	16 मिनट	05 मिनट
16	सिकन्दरा	15:00	15:05	08 किमी0	16 मिनट	1 घंटा 11 मिनट
17	हलसी	15:21	16:32	08 किमी0	16 मिनट	05 मिनट
18	हलसी	16:38	16:43	08 किमी0	16 मिनट	05 मिनट
19	रामगढ़	16:59	17:04	08 किमी0	16 मिनट	54 मिनट
20	लखीसराय	17:16	18:10	06 किमी0	12 मिनट	05 मिनट
21	रामगढ़	18:22	18:27	06 किमी0	12 मिनट	05 मिनट
22	हलसी	18:43	18:48	08 किमी0	16 मिनट	21 मिनट
23	सिकन्दरा	19:04	19:45	08 किमी0	16 मिनट	05 मिनट
24	हलसी	20:01	20:06	08 किमी0	16 मिनट	05 मिनट
25	रामगढ़	20:22	20:27	08 किमी0	16 मिनट	
	लखीसराय	20:39	हाल्ट	06 किमी0	12 मिनट	

रामनिरंजन सिंह

आवेदन सं 20  
 आवेदन प्र 08-07-2024  
 प्रकाशन की तिथि 10-07-2024  
 बैठक का तिथि 22-07-2024

सचिव  
 10/07/24  
 10/07/24

परस्तावित समय सारणी का विहित परपत्र

वाहन सं०: BR09PA 1030

मॉडल : ASHOK LEYLAND 4021

वाहन की बैटन क्षमता: 36

वाहन स्वामी का नाम / पता: Anil Kumar / Ward 07, Manjhaul, Manjhaul-01, Begusarai, Bihar - 851127

मार्ग का नाम: Hasanpur - Begusarai - Hasanpur

मार्ग संख्या : 3107

माया- Garhpura, Manjhaul

मार्ग की दूरी : 42 KM

दिरप : 4

कुल दूरी : 168 KM

क्रमंक	पड़ाव स्थल	आगमन समय	प्रस्थान समय	पिछले पड़ाव से इस पड़ाव के बीच की दूरी	पिछले पड़ाव से इस पड़ाव के बीच की दूरी तय करने में लगने वाला समय	पड़ाव स्थल पर ठहराव की अवधि
1.	Hasanpur		08:03	0 KM	0 Min	Starting Point
2.	Garhpura	08:36	08:46	11 KM	33 Mins	10 Mins
3.	Manjhaul	09:28	09:38	14 KM	42 Mins	10 Mins
4.	Begusarai	10:23	11:10	17 KM	45 Mins	47 Mins
5.	Manjhaul	11:55	12:05	17 KM	45 Mins	10 Mins
6.	Garhpura	12:40	12:45	14 KM	35 Mins	05 Mins
7.	Hasanpur	13:25	14:25	11 KM	40 Mins	60 Mins
8.	Garhpura	15:05	15:15	11 KM	40 Mins	10 Mins
9.	Manjhaul	15:50	15:58	14 KM	35 Mins	08 Mins
10.	Begusarai	16:43	17:34	17 KM	45 Mins	51 Mins
11.	Manjhaul	18:18	18:25	17 KM	44 Mins	07 Mins
12.	Garhpura	19:00	19:05	14 KM	35 Mins	05 Mins
13.	Hasanpur	19:35		11 KM	30 Mins	Destination

21  
 08-07-2024  
 10-07-2024  
 22-07-2024  
 सचिव  
 10024

श्री अमल कुमार

No. - 3045

VEH. No. BR34P6728

22

1 - Khagaria To Alamnagar  
 2 - Dharmvir Sahni  
 3 - Baluahi Bus Stand  
 4 - Koshi College Khagaria  
 5 - S. + Dist. - Khagaria  
 6 - Pin No. - 851205  
 7 - Via - Maheskunt, Sonwarsha Ghat, Israaha, Beldaur,  
 8 - Three Up Three Down  
 9 - Modal. - 2024  
 10 - To Seeting Capacity. - 40+D  
 11 - Road Distance. - 66 Km  
 12 - Total Distance. - 396 Km

Serial No.	Stoppage	Arrival Time	Departure Time	Distance of back stoppage to presant stoppage	To taken time of back stoppage to presant stoppage time	Period of stay to stoppage
1	Khagaria		05:00			15 Minute
2	Maheshkhunt	05:43	05:58	18 km	43 Minute	06 Minute
3	Sonwarsha ghat	06:34	06:40	14 km	36 Minute	15 Minute
4	Beldour	07:10	07:25	17 km	30 Minute	59 Minute
5	Alamnagar	08:05	09:04	17 km	40 Minute	15 Minute
6	Beldour	09:40	09:55	17 km	36 Minute	10 Minute
7	Sonwarsha ghat	10:30	10:40	17 km	35 Minute	10 Minute
8	Maheshkhunt	11:10	11:20	14 km	30 Minute	50 Minute
9	Khagaria	11:55	12:45	18 km	35 Minute	15 Minute
10	Maheshkhunt	13:20	13:35	18 km	35 Minute	10 Minute
11	Sonwarsha ghat	14:05	14:15	14 km	30 Minute	15 Minute
12	Beldour	14:55	15:10	17 km	40 Minute	10 Minute
13	Alamnagar	15:50	16:00	17 km	40 Minute	10 Minute
14	Beldour	16:36	16:55	17 km	36 Minute	19 Minute
15	Beldour	17:40	17:45	17 km	45 Minute	05 Minute
16	Sonwarsha ghat	17:40	17:45	17 km	30 Minute	10 Minute
17	Maheshkhunt	18:15	18:25	14 km	30 Minute	09 Minute
18	Maheshkhunt	18:15	18:25	14 km	35 Minute	09 Minute
19	Khagaria	19:00	19:09	18 km	30 Minute	11 Minute
20	Maheshkhunt	19:39	19:50	18 km	22 Minute	03 Minute
21	Sonwarsha ghat	20:12	20:15	14 km	30 Minute	08 Minute
22	Beldour	20:45	20:53	17 km	27 Minute	05 Minute
23	Alamnagar	21:20	21:25	17 km	27 Minute	03 Minute
24	Beldour	21:52	21:55	17 km	26 Minute	04 Minute
25	Sonwarsha ghat	22:21	22:25	17 km	25 Minute	05 Minute
26	Maheshkhunt	22:50	22:55	14 km	30 Minute	
27	Khagaria	23:25	Halt	18 km		

प्रकाश  
 बैंक की  
 10.07.2024  
 22.07.2024  
 10/07/2024

एम.बी.एस.

आवेदक का नाम व पता :- भागीरथ सिंह, पिता- स्व० रामबालक सिंह,  
ग्राम- लखीसराय पुरानी बाजार, पो०- लखीसराय, थाना+जिला-  
लखीसराय, वाहन सं०- BR53B8111 प्रकार स्टार बस, मॉडल- 2012,  
सीट- 41, मार्ग सं०- 3229, लखीसराय से सिकन्दरा भाया रामगढ़ हलसी  
खेप 3 अप 3 डाउन।

मार्ग सं०- 3229, लखीसराय सिकन्दरा भाया रामगढ़ हलसी।

### समय सारणी

स्थान	प्रथम पाली		द्वितीय पाली		तृतीय पाली	
	आगमन	प्रस्थान	आगमन	प्रस्थान	आगमन	प्रस्थान
लखीसराय		4:17	7:09	8:17	11:46	13:02
रामगढ़	4:32	4:37	8:32	8:37	13:17	13:22
हलसी	4:57	5:02	8:57	9:02	13:42	13:47
सिकन्दरा	5:22	6:09	9:22	10:45	14:07	15:11
हलसी	6:31	6:36	11:05	11:10	15:31	15:36
रामगढ़	6:57	6:59	11:30	11:35	15:57	16:02
लखीसराय					16:13	हॉल्ट

आवेदन सं० 23

आवेदन प्र. सं. की तिथि- 08.07.2017

प्रकाशन की तिथि- 10.07.2017

बैठक की तिथि- 22.07.2017

सचिव  
10/07/17

## प्रस्तावित समय सारणी का विहित प्रपत्र

संख्या- BR10R9394

मॉडल-2012

वाहन में बैठने की क्षमता-41

हन स्वामी का नाम- मोहम्मद एजाज अहमद

पता-ग्राम-पाण्डेय टोला, सिकन्दरा, जमुई, बिहार, 811315

मार्ग संख्या-3011, मार्ग का नाम-मल्लेपुर स्टेशन से आढ़ा

भाया- महसौड़ी चौक, सिकन्दरा, अलीगंज, चन्द्रदीप, टिप- 3 जाना 3 आना

## समय-सारणी

क्रमांक	पड़ाव स्थल	आगमन समय	प्रस्थान समय	पिछले पड़ाव से इस पड़ाव के बीच की दुरी	पिछले पड़ाव से इस पड़ाव के बीच की दुरी तय करने में लगा समय	पड़ाव स्थल पर ठहराव की अवधि
						00
1	मल्लेपुर स्टेशन	-----	05:29	00 K.M	00 मिनट	25
2	महसौड़ी चौक	05:44	06:09	8.5 K.M	15 मिनट	02
3	सिकन्दरा	06:40	06:42	21 K.M	31 मिनट	01
4	अलीगंज	06:58	07:00	11 K.M	16 मिनट	00
5	चन्द्रदीप	00:00	00:00	00 K.M	00 मिनट	02
6	आढ़ा	07:15	07:16	9.3 K.M	15 मिनट	00
7	चन्द्रदीप	00:00	00:00	00 K.M	00 मिनट	29
8	अलीगंज	07:31	08:00	13 K.M	15 मिनट	18
9	सिकन्दरा	08:16	08:34	11 K.M	16 मिनट	05
10	महसौड़ी चौक	09:05	09:10	21 K.M	31 मिनट	08
11	मल्लेपुर स्टेशन	09:25	10:33	8.5 K.M	15 मिनट	45
12	महसौड़ी चौक	10:48	11:33	8.5 K.M	15 मिनट	.2
13	सिकन्दरा	12:04	12:06	21 K.M	31 मिनट	01
14	अलीगंज	12:22	12:23	11 K.M	16 मिनट	00
15	चन्द्रदीप	00:00	00:00	00 K.M	00 मिनट	01
16	आढ़ा	12:38	12:39	9.3 K.M	15 मिनट	00
17	चन्द्रदीप	00:00	00:00	00 K.M	00 मिनट	.01
18	अलीगंज	12:55	12:56	9.3 K.M	15 मिनट	08
19	सिकन्दरा	13:12	13:20	11 K.M	16 मिनट	09
20	महसौड़ी चौक	13:51	14:00	21 K.M	31 मिनट	09
21	मल्लेपुर स्टेशन	13:51	15:25	8.5 K.M	15 मिनट	70
22	महसौड़ी चौक	14:15	15:25	8.5 K.M	15 मिनट	38
23	सिकन्दरा	15:40	16:18	8.5 K.M	15 मिनट	10
24	अलीगंज	16:50	17:00	21 K.M	31 मिनट	01
25	चन्द्रदीप	17:16	17:17	11 K.M	16 मिनट	00
26	आढ़ा	00:00	00:00	00 K.M	00 मिनट	02
27	चन्द्रदीप	17:33	17:35	9.3 K.M	15 मिनट	00
28	अलीगंज	00:00	00:00	00 K.M	00 मिनट	00
29	सिकन्दरा	17:51	17:52	9.3 K.M	15 मिनट	1
30	महसौड़ी चौक	18:07	18:28	11 K.M	16 मिनट	21
31	मल्लेपुर स्टेशन	18:59	19:10	21 K.M	31 मिनट	11
		19:25	हाल्ट	8.5 K.M	15 मिनट	00

आवदन की तिथि- 24  
 प्रकाशन की तिथि- 08.07.2012  
 बैठक की तिथि- 10.07.2012  
 22.07.2012



प्रस्तावित समय सारणी का विहित प्रपत्र  
 वाहन सं० ...BR52A2128... मॉडल ...2011... वाहन की बैठान छमता ...41.....  
 वाहन स्वामी का नाम / पता अविनाश कुमार पिता बच्चू सिंह, ग्राम पोस्ट - न्यू एरिया पतालपुरी मंदिर गोंदापुर  
 नवादा,  
 मार्ग सं० ...3162... मार्ग का नाम ...नवादा से जमुई ..... भाया ... पकरीबरमा, आढ़ामोड़ , अलीगंज, सिकंदरा  
 मार्ग की दुरी .... 69 KM... ट्रिप ...दो अप दो डाउन.... कुल दुरी ...276 KM.....

क्रमांक	पड़ाव स्थल	आगमन समय	प्रस्थान समय	पिछले पड़ाव से इस पड़ाव के बीच की दुरी	पिछले पड़ाव से इस पड़ाव के बीच की दुरी तय करने में लगने वाला समय	पड़ाव स्थल पर ठहराव की अवधी
1	नवादा	.....	07:12	.....	.....	.....
2	पकरीबरमा	07:52	08:15	20 KM	40 M	23 M
3	आढ़ामोड़	08:33	08:40	09 KM	18 M	07 M
4	अलीगंज	08:58	09:10	09 KM	18 M	12 M
5	सिकंदरा	09:32	09:40	11 KM	22 M	08 M
6	जमुई	10:10	10:20	20 KM	40 M	10 M
7	सिकंदरा	11:00	11:18	20 KM	40 M	18 M
8	अलीगंज	11:40	11:55	11 KM	22 M	15 M
9	आढ़ामोड़	12:13	12:40	09 KM	18 M	27 M
10	पकरीबरमा	12:58	13:05	09 KM	18 M	07 M
11	नवादा	13:45	14:20	20 KM	40 M	35 M
12	पकरीबरमा	15:00	15:20	20 KM	40 M	20 M
13	आढ़ामोड़	15:38	15:45	09 KM	18 M	07 M
14	अलीगंज	16:03	16:15	09 KM	18 M	12 M
15	सिकंदरा	16:37	16:40	11 KM	22 M	03 M
16	जमुई	17:20	17:30	20 KM	40 M	10 M
17	सिकंदरा	18:10	18:15	20 KM	40 M	05 M
18	अलीगंज	18:37	18:40	11 KM	22 M	03 M
19	आढ़ामोड़	18:58	19:00	09 KM	18 M	02 M
20	पकरीबरमा	19:18	19:20	09 KM	18 M	02 M
21	नवादा	20:00	विश्राम	20 KM	40 M	विश्राम

आवेदन सं०..... 25  
 आवेदन प्र ति. की तिथि- 08.07.2011  
 प्रकाशन की तिथि- 10.07.2011  
 बैठक की तिथि- 22.07.2011

सचिव  
 10/07/2011

अविनाश कुमार

प्रस्तावित समय सारणी का विहित प्रपत्र  
 वाहन सं० ...BR25PA4953... मॉडल ...2016... वाहन की बैठान छमता ...42.....  
 वाहन स्वामी का नाम / पता अविनाश कुमार पिता बच्चू सिंह, ग्राम पोस्ट - न्यू एरिया पतालपुरी मंदिर गोंदापुर नवादा,  
 मार्ग सं० ...3075... मार्ग का नाम ...नवादा से मल्लपुर स्टेशन ..... भाया ... पकरीबरमा, आढ़ामोड़, अलीगंज, सिकंदरा,  
 मसौड़ीचौक  
 मार्ग की दुरी .... 77 KM... ट्रिप ...दो अप दो डाउन... कुल दुरी ...308 KM.....

क्रमांक	पड़ाव स्थल	आगमन समय	प्रस्थान समय	पिछले पड़ाव से इस पड़ाव के बीच की दुरी	पिछले पड़ाव से इस पड़ाव के बीच की दुरी तय करने में लगने वाला समय	पड़ाव स्थल पर ठहराव की अवधि
1	नवादा	.....	03:00	.....	.....	.....
2	पकरीबरमा	03:40	03:45	20 KM	40 M	05 M
3	आढ़ामोड़	04:03	04:10	09 KM	18 M	07 M
4	अलीगंज	04:28	05:05	09 KM	18 M	37 M
5	सिकंदरा	05:27	05:35	11 KM	22 M	08 M
6	मसौड़ीचौक	06:15	06:20	20 KM	40 M	05 M
7	मल्लपुर स्टेशन	06:36	06:50	08 KM	16 M	14 M
8	मसौड़ीचौक	07:06	07:45	08 KM	16 M	39 M
9	सिकंदरा	08:25	08:40	20 KM	40 M	15 M
10	अलीगंज	09:02	09:18	11 KM	22 M	16 M
11	आढ़ामोड़	09:36	09:53	09 KM	18 M	17 M
12	पकरीबरमा	10:11	10:25	09 KM	18 M	14 M
13	नवादा	11:05	11:20	20 KM	40 M	15 M
14	पकरीबरमा	12:00	12:45	20 KM	40 M	45 M
15	आढ़ामोड़	13:03	13:08	09 KM	18 M	05 M
16	अलीगंज	13:26	14:00	09 KM	18 M	34 M
17	सिकंदरा	14:22	14:55	11 KM	22 M	33 M
18	मसौड़ीचौक	15:35	15:40	20 KM	40 M	05 M
19	मल्लपुर स्टेशन	15:56	17:00	08 KM	16 M	64 M
20	मसौड़ीचौक	17:16	17:55	08 KM	16 M	39 M
21	सिकंदरा	18:35	18:40	20 KM	40 M	05 M
22	अलीगंज	19:02	19:05	11 KM	22 KM	03 M
23	आढ़ामोड़	19:23	19:25	09 KM	18 KM	02 M
24	पकरीबरमा	19:43	19:48	09 KM	18 KM	05 M
25	नवादा	20:28	विश्राम	20 KM	40 KM	विश्राम

आवेदन सं० 26  
 आवेदन पत्र सं० 08.07.17  
 प्रकाशन का तिथि 10.07.17  
 बैठक की तिथि 22.07.17

सचिव  
 M. J. J.

अविनाश कुमार

**प्रस्तावित समय सारणी का विहित प्रपत्र**

वाहन संख्या... BRO9PA - 8529(CNG) मॉडल 2023 वाहन की बैठान क्षमता 41  
 वाहन स्वामी का नाम / पता... विनीत कुमार - बेगूसराय  
 मार्ग संख्या... 3225 मार्ग का नाम... भागलपुर रेलवे स्टेशन - बेगूसराय  
 भाया... भागलपुर 0.5km, नौगाँविया 0.5km, शाना विहपुर, नारायणपुर, परराहा, महेशखुंट, जलिया, जलिया  
 मार्ग की दूरी... 122km द्विप... 3प - 53अ कुल दूरी... 256km

पड़ाव स्थल	आगमन समय	प्रस्थान समय	पिछले पड़ाव से इस पड़ाव के बीच की दूरी	पिछले पड़ाव से इस पड़ाव के बीच की दूरी तय करने में लगने वाला समय	पड़ाव स्थल पर ठहराव की अवधि	पड़ाव स्थल	आगमन समय	प्रस्थान समय	पिछले पड़ाव से इस पड़ाव के बीच की दूरी	पिछले पड़ाव से इस पड़ाव के बीच की दूरी तय करने में लगने वाला समय	पड़ाव स्थल पर ठहराव की अवधि
भागलपुर रेलवे स्टेशन	-	09:50	KM	Minute	Minute	बेगूसराय	-	14:52	KM	Minute	Minute
भागलपुर	10:05	10:16	05km	15m	11m	जलिया	15:24	15:30	18km	32m	06m
नौगाँविया	10:36	10:46	16km	20m	10m	खगड़िया	16:05	16:15	22km	35m	10m
शाना विहपुर	11:03	11:08	12.5km	17m	05m	मानसी	16:25	16:30	07km	25m	05m
नारायणपुर	11:20	11:24	10km	12m	04m	महेशखुंट	16:45	17:00	11km	15m	15m
परराहा	11:40	11:44	12km	16m	04m	परराहा	17:16	17:20	12km	16m	04m
महेशखुंट	12:00	12:08	12km	16m	08m	नारायणपुर	17:36	17:40	12km	16m	04m
मानसी	12:25	12:30	11km	17m	05m	शाना विहपुर	17:55	18:00	10km	15m	05m
खगड़िया	12:40	12:48	07km	10m	08m	नौगाँविया	18:16	18:20	12.5km	16m	04m
जलिया	13:20	13:25	22km	32m	05m	भागलपुर	18:40	18:45	16km	20m	05m
बेगूसराय	13:55	-	18km	30m		जलिया	18:40	18:45	16km	20m	05m
						भागलपुर रेलवे स्टेशन	19:00	-	05km	15m	

आवेदन सं... 27  
 आवेदन दि... 09-07-24  
 प्रकाशन दि... 10-07-24  
 बेटक दि... 22-07-24

*(Signature)*  
 विनीत कुमार

वाहन स्वामी का हस्ताक्षर

प्रस्तावित समय सारणी का विहित प्रपत्र

वाहन संख्या... BR06PF - 1240 ..... मॉडल... 2021 ..... वाहन की बैठान क्षमता... 36  
 वाहन स्वामी का नाम / पता... अमरजीत कुमार - बैंगूसराय  
 मार्ग संख्या... 3225 ..... मार्ग का नाम... रायलपुर रेलवे स्टेशन - बैंगूसराय  
 भाया... भा.पु.म.पुर.0 माईल, नोगादिया 0.माईल, धाना-विहपुर, नारायणपुर, पसराहा, महेशखुंट, मानसी, खगाडिया  
 मार्ग की दूरी... 128km ..... ट्रिप... अप - डाउन ..... कुल दूरी... 256km

पड़ाव स्थल	आगमन समय	प्रस्थान समय	पिछले पड़ाव से इस पड़ाव के बीच की दूरी	पिछले पड़ाव से इस पड़ाव के बीच की दूरी तय करने में लगने वाला समय	पड़ाव स्थल पर ठहराव की अवधि	पड़ाव स्थल	आगमन समय	प्रस्थान समय	पिछले पड़ाव से इस पड़ाव के बीच की दूरी	पिछले पड़ाव से इस पड़ाव के बीच की दूरी तय करने में लगने वाला समय	पड़ाव स्थल पर ठहराव की अवधि
			KM	Minute	Minute				KM	Minute	Minute
मानसपुर रेलवे स्टेशन	-	10:05				बैंगूसराय	-	15:07			
मानसपुर	10:20	10:27	05km	15m	07m	बलिया	15:37	15:42	18km	30m	05m
जीरामाईल	10:47	10:57	16km	20m	10m	खगाडिया	16:15	16:25	22km	33m	10m
धाना विहपुर	11:15	11:20	12.5km	18km	05m	मानसी	16:35	16:40	07km	10m	05m
नारायणपुर	11:35	11:40	10km	15m	05m	महेशखुंट	16:55	17:10	11km	15m	15m
पसराहा	11:56	12:00	12km	16m	04m	पसराहा	17:26	17:30	12km	16m	04m
महेशखुंट	12:16	12:25	12km	16m	09m	नारायणपुर	17:46	17:50	12km	16m	04m
मानसी	12:40	12:45	11km	15m	05m	धाना विहपुर	18:02	18:05	10km	12m	03m
खगाडिया	12:55	13:05	07km	10m	10m	नोगादिया	18:21	18:25	12.5km	16m	04m
बलिया	13:35	13:40	22km	30m	05m	जीरामाईल	18:45	18:50	16km	20m	05m
बैंगूसराय	14:10	-	18km	30m		मानसपुर	19:05	-	05km	15m	
						मानसपुर रेलवे स्टेशन					

आवेदन सं०... 28  
 आवेदन प्रकाशन की तिथि... 09.07.24  
 प्रकाशन की तिथि... 10.07.24  
 बैठक की तिथि... 22.07.24  
 साचिव

वाहन स्वामी का हस्ताक्षर

प्रस्तावित समय सारणी का विहित प्रपत्र

वाहन संख्या..... BR09PA - 8167 (CN) मोडल 2023 वाहन की बैटान क्षमता..... 41  
 वाहन स्वामी का नाम / पता..... अमरजीत कुमार - वैजपुरा  
 मार्ग संख्या..... 3225 मार्ग का नाम..... महालपुर रेल्वे स्टेशन - वैजपुरा  
 भाषा..... महालपुर P.H. डिप्टी, जोगिनी P.H. डिप्टी, थाना विदपुर, नारायणपुर, परसराहा, महेशपुर, मानसी, खगडिया वलिया  
 मार्ग की दूरी..... 125km ट्रिप..... आप-हाउस कुल दूरी..... 256km

पड़ाव स्थल	आगमन समय	प्रस्थान समय	पिछले पड़ाव से इस पड़ाव के बीच की दूरी	पिछले पड़ाव से इस पड़ाव की दूरी तय करने में लगने वाला समय	पड़ाव स्थल पर ठहराव की अवधि	पड़ाव स्थल	आगमन समय	प्रस्थान समय	पिछले पड़ाव से इस पड़ाव के बीच की दूरी	पिछले पड़ाव से इस पड़ाव के बीच की दूरी तय करने में लगने वाला समय	पड़ाव स्थल पर ठहराव की अवधि
महालपुर रेल्वे स्टेशन	-	10:20	KM	Minute	Minute	वैजपुरा	-	15:18	KM	Minute	Minute
महालपुर	10:35	10:42	05km	15m	07m	वलिया	15:50	15:55	18km	32m	05m
जोगिनी	11:02	11:10	16km	20m	08m	खगडिया	16:25	16:35	22km	30m	10m
जोगिनी	11:36	11:40	12.5km	16m	04m	मानसी	16:45	16:50	07km	10m	05m
थाना विदपुर	11:52	11:55	10km	12m	03m	महेशपुर	17:05	17:20	11km	15m	15m
नारायणपुर	12:11	12:15	12km	16m	04m	परसराहा	17:36	17:40	12km	16m	04m
परसराहा	12:31	12:40	12km	16m	09m	नारायणपुर	17:56	18:00	12km	16m	04m
महेशपुर	12:55	13:00	11km	15m	05m	थाना विदपुर	18:12	18:15	10km	12m	03m
मानसी	13:10	13:19	07km	10m	09m	खगडिया	18:31	18:35	12.5km	16m	04m
खगडिया	13:51	13:55	22km	32m	04m	जोगिनी	18:55	19:00	16km	20m	05m
वलिया	14:25	-	18km	30m	-	महालपुर	19:15	-	05km	15m	-
वैजपुरा	-	-	-	-	-	महालपुर रेल्वे स्टेशन	-	-	-	-	-

भावेदन सं०..... 29  
 भावेदन प्र. दि. की तिथि..... 09.07.2024  
 काशन का तिथि..... 18.07.2024  
 बंदक की तिथि..... 22.07.2024

*(Handwritten signature)*

वाहन स्वामी का हस्ताक्षर

**प्रस्तावित समय सारणी का विहित प्रपत्र**

न संख्या... BRO9PA - 8165 ... मॉडल... 2023 ... वाहन की बैठान क्षमता... 45  
 वाहन स्वामी का नाम / पता... बलबल देवी - बैंगूरराय  
 मार्ग संख्या... 322 FD ... मार्ग का नाम... बैंगूरराय - भागलपुर रेलवे स्टेशन  
 भाया... बलिया, खगडिया, मानसी, मदेशखुंट, परराहा, नारायणपुर, थाना विहपुर, नौगडिया, 0 माइल  
 भाया... भागलपुर 0 माइल  
 मार्ग की दूरी... 128 km ... ट्रिप... अप - डाउन ... कुल दूरी... 256 km

पड़ाव स्थल	आगमन समय	प्रस्थान समय	पिछले पड़ाव से इस पड़ाव के बीच की दूरी	पिछले पड़ाव से इस पड़ाव के बीच की दूरी तय करने में लगने वाला समय	पड़ाव स्थल पर ठहराव की अवधि	पड़ाव स्थल	आगमन समय	प्रस्थान समय	पिछले पड़ाव से इस पड़ाव के बीच की दूरी	पिछले पड़ाव से इस पड़ाव के बीच की दूरी तय करने में लगने वाला समय	पड़ाव स्थल पर ठहराव की अवधि
बैंगूरराय	-	08:40	KM	Minute	Minute	भागलपुर रेलवे स्टेशन	-	12:35	Km	Minute	Minute
बलिया	09:10	09:15	18 km	30m	05m	भागलपुर जरीमाईल	12:55	13:10	05 km	20	15m
खगडिया	09:50	10:01	22 km	35m	11m	नौगडिया जरीमाईल	13:30	13:40	16 km	20	10
मानसी	10:11	10:13	07 km	10m	02m	थाना विहपुर	14:00	14:05	12.5	20	05
मदेशखुंट	10:27	10:31	11 km	14m	04m	नारायणपुर	14:20	14:25	10	15	05
परराहा	10:46	10:48	12 km	15m	02m	परराहा	14:45	14:50	12	20	05
नारायणपुर	11:02	11:04	12 km	14m	02m	मदेशखुंट	15:05	15:20	12	15	15
थाना विहपुर	11:16	11:19	10 km	12m	03m	मानसी	15:35	15:40	11	15	05
नौगडिया जरीमाईल	11:35	11:40	12.5 km	16m	05m	खगडिया	15:50	16:00	07	10	10
भागलपुर जरीमाईल	12:00	12:05	16 km	20 m	05m	बलिया	16:30	16:35	22	30	05
भागलपुर रेलवे स्टेशन	12:20	-	05 km	15m		बैंगूरराय	17:05	-	18	30	-

आवेदन सं०... 30  
 आवेदन प्र. सं० की तिथि... 09.07.2024  
 प्रकाशन की तिथि... 10.07.2024  
 बैठक की तिथि... 22.07.2024

*(Signature)*  
 अधिकारी

वाहन स्वामी का हस्ताक्षर

प्रस्तावित समय सारणी का विहित प्रपत्र

वाहन संख्या..... BRO 9R - 6305 ..... मॉडल..... 2015 ..... वाहन की बैटान क्षमता..... 36 .....  
 वाहन स्वामी का नाम / पता..... रंजीत कुमार - बैंगूसराय .....  
 मार्ग संख्या..... 3225D ..... मार्ग का नाम..... बैंगूसराय - मंगलपुर रेलवे स्टेशन .....  
 भाया..... खलिथा, खगडिया, मानसी, मदेशखुंट, पसरदा, नारायणपुर, शाना विष्टपुर, नौगादिया, मंगलपुर .....  
 मार्ग की दूरी..... 128km ..... ट्रिप..... अप-डाउन ..... कुल दूरी..... 256km

पड़ाव स्थल	आगमन समय	प्रस्थान समय	पिछले पड़ाव से इस पड़ाव के बीच की दूरी	पिछले पड़ाव से इस पड़ाव के बीच की दूरी तय करने में लगने वाला समय	पड़ाव स्थल पर ठहराव की अवधि	पड़ाव स्थल	आगमन समय	प्रस्थान समय	पिछले पड़ाव से इस पड़ाव के बीच की दूरी	पिछले पड़ाव से इस पड़ाव के बीच की दूरी तय करने में लगने वाला समय	पड़ाव स्थल पर ठहराव की अवधि
बैंगूसराय	-	07:15	KM	Minute	Minute	मंगलपुर रेलवे स्टेशन	-	12:10	KM	Minute	Minute
खलिथा	07:45	07:50	18km	30m	05m	मंगलपुर	12:25	12:35	05km	15m	10m
खगडिया	08:25	08:35	22km	35m	10m	नौगादिया	12:55	13:05	16km	20m	10m
मानसी	8:47	08:50	07km	12m	03m	खीरोमाईल	13:24	13:25	12.5km	16m	04m
मदेशखुंट	09:05	09:22	11km	15m	17m	शाना विष्टपुर	13:40	13:45	10km	15m	05m
पसरदा	09:38	09:42	12km	16m	04m	नारायणपुर	14:05	14:10	12km	20m	05m
नारायणपुर	10:00	10:04	12km	18m	04m	मदेशखुंट	14:28	14:38	12km	18m	10m
शाना विष्टपुर	10:16	10:20	10km	12m	04m	मानसी	14:53	14:58	11km	15m	05m
नौगादिया	10:36	10:40	12.5km	16m	04m	खगडिया	15:10	15:15	07km	12m	05m
खीरोमाईल	11:00	11:05	16km	20m	05m	खलिथा	15:45	15:50	22km	30m	05m
मंगलपुर	11:20	-	05km	15m		बैंगूसराय	16:20	-	18km	30m	

आवेदन सं०..... 31 .....  
 आवेदन प्र पत्र की तिथि..... 09.07.2023 .....  
 प्रकाशन की तिथि..... 10.07.2023 .....  
 बैठक की तिथि..... 22.07.2023 .....

सचिव  
 M. Lohani

वाहन स्वामी का हस्ताक्षर

## प्रस्तावित समय सारणी का विहित प्रपत्र

वाहन संख्या..... BROSPA - 6687 ..... मॉडल..... 2021 ..... वाहन की बैटान क्षमता..... 45  
 वाहन स्वामी का नाम / पता..... सुनीता देवी - बेगूसराय  
 मार्ग संख्या..... 3225 ..... मार्ग का नाम..... भागलपुर रेलवे स्टेशन - बेगूसराय  
 भाया..... भागलपुर, नौगादिया, जीरोमाईल, थाना विहपुर, नारायणपुर, महेशखुंट, मानसी, खगड़िया  
 मार्ग की दूरी..... 128km ..... ट्रिप..... आउ - डाउन ..... कुल दूरी..... 256km

पड़ाव स्थल	आगमन समय	प्रस्थान समय	पिछले पड़ाव से इस पड़ाव के बीच की दूरी	पिछले पड़ाव से इस पड़ाव के बीच की दूरी तय करने में लगने वाला समय	पड़ाव स्थल पर ठहराव की अवधि	पड़ाव स्थल	आगमन समय	प्रस्थान समय	पिछले पड़ाव से इस पड़ाव के बीच की दूरी	पिछले पड़ाव से इस पड़ाव के बीच की दूरी तय करने में लगने वाला समय	पड़ाव स्ट पर ठहर की अवधि
भागलपुर रेलवे स्टेशन	-	09:35	KM	Minute	Minute	बेगूसराय	-	14:12	KM	Minute	Minute
भागलपुर	09:50	10:04	05km	15m	14m	खलिया	14:38	14:42	18km	26m	04m
जीरोमाईल	10:24	10:34	16km	20m	10m	खगड़िया	15:20	15:40	22km	38m	20m
थाना विहपुर	10:50	10:55	12.5km	16m	05m	मानसी	15:55	16:00	07km	15m	05m
नारायणपुर	11:07	11:12	10km	12m	05m	महेशखुंट	16:15	16:22	11km	15m	04m
पसरहा	11:28	11:33	12km	16m	05m	पसरहा	16:38	16:42	12km	16m	04m
महेशखुंट	11:50	12:00	12km	17m	10m	नारायणपुर	17:00	17:05	12km	18m	05m
मानसी	12:15	12:20	11km	15m	05m	थाना विहपुर	17:20	17:25	10km	15m	05m
खगड़िया	12:30	12:35	07km	10m	05m	नौगादिया	17:45	17:50	12.5km	20m	05m
खलिया	13:05	13:10	22km	30m	05m	जीरोमाईल	18:10	18:15	16km	20m	05m
बेगूसराय	13:40	-	18km	30m		भागलपुर रेलवे स्टेशन	18:30	-	05km	15m	

आवदन सं०..... 32  
 आवदन प्रपत्र की तिथि..... 09.07.2021  
 प्रकाशन की तिथि..... 10.07.2021  
 बैठक की तिथि..... 22.07.2021

सचिव  
 10/07/21

वाहन स्वामी का हस्ताक्षर



### प्रस्तावित समय सारणी का विहित प्रपत्र

वाहन संख्या-BR46P7095, मॉडल 2018, वाहन की बैठान क्षमता-42, वाहन स्वामी का नाम/पता:-प्रभाष कुमार सिंह, पिता-स्व0 लखन प्रसाद सिंह, ग्राम-हाँसडीह, थाना व जिला-जमुई, मार्ग संख्या-3219, मार्ग का नाम-मुंगेर से चकाई, भाया-खड़गपुर, मलयपुर, जमुई, सोनो, मार्ग की दूरी-121 किलोमीटर, ट्रिप-एक अप एक डाउन, कुल दूरी-242 किलोमीटर

क्रमांक	पड़ाव स्थल	आगमन समय	प्रस्थान समय	पिछले पड़ाव से इस पड़ाव के बीच की दूरी	पिछले पड़ाव से इस पड़ाव के बीच की दूरी तय करने में लगने वाला समय	पड़ाव स्थल पर ठहराव की अवधि
1.	मुंगेर	.....	06:15	00	00	.....
2.	खड़गपुर	07:10	07:40	36 K.M	55 मिनट	30 मिनट
3.	मलयपुर	08:42	08:47	39 K.M	62 मिनट	05 मिनट
4.	जमुई	09:00	09:20	8.5 K.M	13 मिनट	20 मिनट
5.	सोनो	10:25	10:40	41 K.M	65 मिनट	15 मिनट
6.	चकाई	11:21	13:15	27 K.M	41 मिनट	125 मिनट
7.	सोनो	13:56	13:59	27 K.M	41 मिनट	03 मिनट
8.	जमुई	15:04	15:20	41 K.M	65 मिनट	16 मिनट
9.	मलयपुर	15:33	15:44	8.5 K.M	13 मिनट	11 मिनट
10.	खड़गपुर	16:46	17:10	39 K.M	62 मिनट	24 मिनट
11.	मुंगेर	18:05	हॉल्ट	36 K.M	55 मिनट	हॉल्ट

आवेदन सं.  
आवेदन प्र.  
प्रकाशन का ति.  
बैठक की तिथि

33-09-22-2024

10.07.2024

22.07.2024  
सचिव  
10/07/24

Prabhush K Singh

1. नाम एवं पता : श्रीमती आभा देवी पति : श्री राजकिशोर राय
2. ग्राम+पोस्ट : मटिहानी, थाना : मटिहानी, जिला : बेगूसराय
3. वाहन संख्या : BR09PA-9431 प्रकार : बस, सीट : 42, मॉडल : 2019  
Chasis No. : MAT751025JFP18852  
Engin No. : 3LNGDICR10KRY512124 प्रतिदिन 1 अप, 1 डाउन

मार्ग संख्या : 3169

4. मार्ग : अगुवानी से बेगूसराय, भाया : कवेला, नयागाँव, परवत्ता, मरैया, जमालपुर, महेशखुंट, खगड़िया, बलिया

## समय सारणी

स्थान	आगमन	प्रस्थान	स्थान	आगमन	प्रस्थान
अगुवानी	.....	05.00	बेगूसराय	.....	10.44
कवेला	06.10	06.15	बलिया	11.45	11.55
नयागाँव	06.20	06.25	खगड़िया	13.00	13.15
परवत्ता	06.29	06.34	मानसी	13.45	14.00
मरैया	06.42	06.49	महेशखुंट	14.30	14.45
जमालपुर	07.00	07.05	जमालपुर	15.25	15.45
महेशखुंट	07.35	07.45	मरैया	15.57	16.02
मानसी	08.10	08.20	परवत्ता	16.12	16.15
खगड़िया	08.50	09.20	नयागाँव	16.30	16.32
बलिया	09.45	10.00	कवेला	16.40	16.42
बेगूसराय	10.30	.....	अगुवानी	17.30	Halt

आवेदन सं० 34  
 आवेदन प्र ति की तिथि-09.07.2014  
 प्रकाशन की तिथि-10.07.2014  
 बैठक की तिथि-22.07.2014

सचिव  
 10.09.2014

आभा देवी-

प्रस्तावित समय सारणी का विहित प्रपत्र

35

वाहन सं० BR34P6727 मॉडल 2024 वाहन की बैठान क्षमता - 45 वाहन स्वामी का नाम/पता रूबी देवी, ग्राम+पो० - ओलापुर गंगौर, थाना - गंगौर, वार्ड नं० - 06, जिला - खगडिया, मार्ग संख्या - 3043 मार्ग का नाम - बखरी से खगडिया भाया - बगरस, बेला, जलकौड़ा, मार्ग की दूरी - 31.1 किलोमीटर, ट्रिप - 06 (अप - 3 एण्ड डाउन - 3), कुल दूरी - 187 किलोमीटर,

क्रमांक	पड़ाव स्थल	आगमन समय	प्रस्थान समय	पिछले पड़ाव से इस पड़ाव के बीच की दूरी (कि०मी० में)	पिछले पड़ाव से इस पड़ाव के बीच की दूरी तय करने में लगने वाला समय	पड़ाव स्थल पर ठहराव की अवधि
					00	00
1.	बखरी		7:50	00	00	00
2.	बगरस	8:05	10:15	4.2	15 मिनट	10 मिनट
3.	बेला	8:30	8:40	6.6	15 मिनट	10 मिनट
4.	जलकौड़ा	9:00	9:10	9.1	20 मिनट	10 मिनट
5.	खगडिया	9:22	9:57	11.2	24 मिनट	35 मिनट
6.	जलकौड़ा	10:17	10:27	11.2	24 मिनट	10 मिनट
7.	बेला	10:42	10:52	9.1	20 मिनट	10 मिनट
8.	बगरस	11:07	11:17	6.6	15 मिनट	10 मिनट
9.	बखरी	11:32	12:07	4.2	15 मिनट	35 मिनट
10.	बगरस	12:42	12:52	4.2	15 मिनट	10 मिनट
11.	बेला	13:07	13:17	6.6	15 मिनट	10 मिनट
12.	जलकौड़ा	13:37	13:47	9.1	20 मिनट	10 मिनट
13.	खगडिया	14:07	14:42	11.2	24 मिनट	35 मिनट
14.	जलकौड़ा	15:02	15:12	11.2	24 मिनट	10 मिनट
15.	बेला	15:32	15:42	9.1	20 मिनट	10 मिनट
16.	बगरस	15:57	16:07	6.6	15 मिनट	10 मिनट
17.	बखरी	16:22	16:57	4.2	15 मिनट	35 मिनट
18.	बगरस	17:32	17:42	4.2	15 मिनट	10 मिनट
19.	बेला	17:57	18:07	6.6	15 मिनट	10 मिनट
20.	जलकौड़ा	18:27	18:37	9.1	20 मिनट	10 मिनट
21.	खगडिया	18:59	19:36	11.2	24 मिनट	35 मिनट
22.	जलकौड़ा	19:56	20:06	11.2	24 मिनट	10 मिनट
23.	बेला	20:26	20:36	9.1	20 मिनट	10 मिनट
24.	बगरस	20:51	21:01	6.6	15 मिनट	10 मिनट
25.	बखरी	21:16	हॉल्ट	4.2	15 मिनट	हॉल्ट

आवेदन सं०... 35

आवेदन प्राप्ति की तिथि - 09.07.24

प्रकाशन की तिथि - 10.07.24

बैठक की तिथि - 22.07.24

रूबी देवी

10.07.24 सचिव

प्रस्तावित समय सारणी का विहित प्रपत्र

न संख्या BR09PA-1034 मॉडल 2017 वाहन की बैठान क्षमता 36  
 इन स्वामी का नाम / पता कुमकुम देवी - P.K.A. B.S.R.T.C.  
 मार्ग संख्या 2225 मार्ग का नाम बेगूसराय - भागलपुर रेलवे स्टेशन  
 भाया बलिया, खगड़िया, मनसी, मदेशखुंट, पसरहा, नारायणपुर, थाना विदपुर, नौगाड़िया  
 मार्ग की दूरी 128km ट्रिप 1310 - 1330 कुल दूरी 256km

पड़ाव स्थल	आगमन समय	प्रस्थान समय	पिछले पड़ाव से इस पड़ाव के बीच की दूरी	पिछले पड़ाव से इस पड़ाव के बीच की दूरी तय करने में लगने वाला समय	पड़ाव स्थल पर ठहराव की अवधि	पड़ाव स्थल	आगमन समय	प्रस्थान समय	पिछले पड़ाव से इस पड़ाव के बीच की दूरी	पिछले पड़ाव से इस पड़ाव के बीच की दूरी तय करने में लगने वाला समय	पड़ाव स्थल पर ठहराव की अवधि
(1) बेगूसराय	-	09:58	KM	Minute	(2) Minute	भागलपुर रेलवे स्टेशन	-	14:45	KM	Minute	Minute
बलिया	10:28	10:35	18km	30m	07m	भागलपुर जियो	14:55	15:00	03km	10m	05
खगड़िया	11:07	11:15	22km	32m	08m	भागलपुर जीरोमाईल	15:10	15:20	02km	10m	10
मनसी	11:25	11:30	08km	10m	05m	नौगाड़िया जीरोमाईल	15:40	15:48	16km	20m	08
मदेशखुंट	11:45	11:54	11km	15m	09m	थाना विदपुर	16:03	16:05	12.5km	15m	02
पसरहा	12:10	12:15	12km	16m	05m	नारायणपुर	16:20	16:25	10km	15m	05
नारायणपुर	12:31	12:35	12km	16m	04m	पसरहा	16:45	16:50	12km	20m	05
थाना-विदपुर	12:50	12:55	10km	15m	05m	मदेशखुंट	17:10	17:18	12km	20m	08
नौगाड़िया जीरोमाईल	13:15	13:20	12.5km	20m	05m	मनसी	17:32	17:36	11km	14m	04
भागलपुर जीरोमाईल	13:40	13:45	16km	20m	05m	खगड़िया	17:48	17:58	08km	12m	10
भागलपुर जियो	13:55	14:00	02km	10m	05m	बलिया	18:30	18:35	22km	32m	05
भागलपुर रेलवे स्टेशन	14:10	-	03km	10m		बेगूसराय	19:05	-	18km	30m	

आवेदन सं. 36  
 आवेदन पं. सं. 09.07.2017  
 प्रकाशन की तिथि 10.07.2017  
 बैठक की तिथि 22.07.2017

*(Handwritten signature and date)*

P. Kurnaci

वाहन स्वामी का हस्ताक्षर

## प्रस्तावित समय सारणी का विहित प्रपत्र

ख्या. BROAPA - 1035 मॉडल 2017 वाहन की बैटान क्षमता 36  
 स्वामी का नाम / पता श्रीमा कुमारी - U/LA/BSRTC  
 संख्या 3225 मार्ग का नाम वैजूसराय - भागलपुर रेलवे स्टेशन  
 माया बलिआ सगडिया मानसी महेशखुंट परसराहा नारायणपुर शाना विदपुर  
 मार्ग की दूरी 128km ट्रिप 1 अप - 1 डाउन कुल दूरी 256km

पड़ाव स्थल	आगमन समय	प्रस्थान समय	पिछले पड़ाव से इस पड़ाव के बीच की दूरी	पिछले पड़ाव से इस पड़ाव के बीच की दूरी तय करने में लगने वाला समय	पड़ाव स्थल पर ठहराव की अवधि	पड़ाव स्थल	आगमन समय	प्रस्थान समय	पिछले पड़ाव से इस पड़ाव के बीच की दूरी	पिछले पड़ाव से इस पड़ाव के बीच की दूरी तय करने में लगने वाला समय	पड़ाव स्थल पर ठहराव की अवधि
(1) वैजूसराय	-	05:55	KM	Minute	Minute	भागलपुर रेलवे स्टेशन	-	10:50	KM	Minute	Minute
बलिआ	06:30	06:35	18km	35m	05m	भागलपुर डिपो	11:00	11:05	03km	10m	05m
सगडिया	07:10	07:25	22km	35m	15m	भागलपुर जीरी माईल	11:15	11:25	02km	10m	10m
मानसी	07:37	07:40	07km	12m	03m	मोगादिया जीरी माईल	11:50	12:00	16km	25m	10m
महेशखुंट	07:55	08:04	11km	15m	09m	शाना विदपुर	12:20	12:25	12.5km	20m	05m
परसराहा	08:20	08:24	12km	16m	04m	नारायणपुर	12:40	12:45	10km	15m	05
नारायणपुर	08:44	08:50	12km	20m	06m	परसराहा	13:05	13:10	12km	20m	05m
शाना-विदपुर	09:02	09:07	10km	12m	05m	महेशखुंट	13:30	13:35	12km	20m	05m
मोगादिया	09:25	09:30	12.5km	18m	05m	मानसी	13:50	13:55	11km	15m	05m
जीरी माईल	09:50	09:55	16km	20m	05m	सगडिया	14:07	14:15	07km	12m	06m
भागलपुर	10:05	10:10	02km	10m	05m	बलिआ	14:45	14:50	22km	30m	05m
भागलपुर डिपो	10:20	-	03km	10m	-	वैजूसराय	15:20	-	18km	30m	-

आवेदन सं. 37

आवेदन प्रपत्र की तिथि 09.07.2017

प्रकाशन की तिथि 10.07.2017

बैठक की तिथि 22.07.2017

सचिव

P. Kumari

वाहन स्वामी का हस्ताक्षर

## प्रस्तावित समय सारणी का विहित प्रपत्र

संख्या.....BR09R-6303..... मॉडल.....2015..... वाहन की बैठान क्षमता.....36  
 स्वामी का नाम / पता.....शुनीता देवी - U/LA/BSRTC.....  
 संख्या.....3225 D..... मार्ग का नाम.....लैंगूरसराय - भागलपुर स्टेशन.....  
 यात्रा.....ललिशा, खगड़िया, मानसी, मदेशखुंट, पसरहा, नारायणपुर, थाना, विष्टपुर, नौगाड़िया.....  
 मार्ग की दूरी.....128km..... ट्रिप.....1 अप - 1 डाउन..... कुल दूरी.....256km.....

पड़ाव स्थल	आगमन समय	प्रस्थान समय	पिछले पड़ाव से इस पड़ाव के बीच की दूरी	पिछले पड़ाव से इस पड़ाव के बीच की दूरी तय करने में लगने वाला समय	पड़ाव स्थल पर ठहराव की अवधि	पड़ाव स्थल	आगमन समय	प्रस्थान समय	पिछले पड़ाव से इस पड़ाव के बीच की दूरी	पिछले पड़ाव से इस पड़ाव के बीच की दूरी तय करने में लगने वाला समय	पड़ाव स्थल पर ठहराव की अवधि
① लैंगूरसराय	-	07:30	KM	Minute	(2) Minute	भागलपुर रेलवे स्टेशन	-	12:25	KM	Minute	Minute
ललिशा	08:05	08:10	18km	35m	5m	भागलपुर डिपो	12:35	12:40	03km	10m	05m
खगड़िया	08:45	08:55	22km	35m	10m	भागलपुर जीरोमाईल	12:50	12:55	02km	10m	05m
मानसी	09:05	09:10	07km	10m	05m	नौगाड़िया जीरोमाईल	13:15	13:25	16km	20m	10m
मदेशखुंट	09:25	09:40	11km	15m	15m	थाना विष्टपुर	13:45	13:50	12.5km	20m	05m
पसरहा	09:56	09:59	12km	16m	03m	नारायणपुर	14:05	14:10	10km	15m	05m
नारायणपुर	10:20	10:25	12km	21m	5m	पसरहा	14:30	14:35	12km	20m	05m
थाना विष्टपुर	10:40	10:45	10km	15m	05m	मदेशखुंट	14:55	15:05	12km	20m	10m
नौगाड़िया जीरोमाईल	11:05	11:10	12.5km	20m	05m	मानसी	15:20	15:25	11km	15m	05m
भागलपुर जीरोमाईल	11:30	11:35	16km	20m	05m	खगड़िया	15:37	15:45	07km	12m	08m
भागलपुर डिपो	11:45	11:50	02km	10m	05m	ललिशा	16:20	16:25	22km	35m	05m
भागलपुर रेलवे स्टेशन	12:00	-	03km	10m		लैंगूरसराय	16:55	-	18km	30m	
आवेदन सं.	38										
आवेदन प्रपत्र की तिथि	09.07.11										
प्रकाशन की तिथि	10.07.11										
बैठक की तिथि	22.07.11										

P. Kurnaei

वाहन स्वामी का हस्ताक्षर

प्रस्तावित समय सारणी का विहित प्रपत्र

संख्या BR09m-0110

मॉडल 2014

वाहन की बैठान क्षमता

36

स्वामी का नाम / पता

नित्यानंद सिंह - W/LA/BSRTC

मार्ग संख्या 3225

मार्ग का नाम वेगूसराय - भागलपुर रेलवे स्टेशन

भाया. बलिया, खगडिया, मानसी, मैदशखुँट, पसरहा, नारायणपुर, शाना, विदपुर, नौगादिया, भागलपुर

मार्ग की दूरी 128km

ट्रिप 1अप - 1डाउन कुल दूरी 256km

पड़ाव स्थल	आगमन समय	प्रस्थान समय	पिछले पड़ाव से इस पड़ाव के बीच की दूरी	पिछले पड़ाव से इस पड़ाव के बीच की दूरी तय करने में लगने वाला समय	पड़ाव स्थल पर ठहराव की अवधि	पड़ाव स्थल	आगमन समय	प्रस्थान समय	पिछले पड़ाव से इस पड़ाव के बीच की दूरी	पिछले पड़ाव से इस पड़ाव के बीच की दूरी तय करने में लगने वाला समय	पड़ाव स्थल पर ठहराव की अवधि
वेगूसराय	-	08:50	KM	Minute	(25) Minute	भागलपुर रेलवे स्टेशन	-	13:45	KM	Minute	Minute
बलिया	09:25	09:30	18km	35m	05m	भागलपुर डिपो	13:55	14:00	03km	10m	05m
खगडिया	10:05	10:20	22km	35m	15m	भागलपुर जीरोमाईल	14:10	14:20	02km	10m	10m
मानसी	10:32	10:35	08km	12m	03m	नौगादिया जीरोमाईल	14:40	14:50	16km	20m	10m
मैदशखुँट	10:50	11:00	11km	15m	10m	शाना विदपुर	15:05	15:10	12.5km	15m	05m
पसरहा	11:16	11:20	12km	16m	04m	नारायणपुर	15:22	15:25	10km	12m	03m
नारायणपुर	11:36	11:40	12km	16m	04m	पसरहा	15:45	15:50	12km	20m	05m
शाना-विदपुर	11:52	11:55	10km	12m	03m	मैदशखुँट	16:10	16:15	12km	20m	05m
नौगादिया जीरोमाईल	12:15	12:20	12.5km	20m	05m	मानसी	16:30	16:35	11km	15m	05m
भागलपुर जीरोमाईल	12:40	12:45	16km	20m	05m	खगडिया	16:45	16:54	07km	10m	09m
भागलपुर डिपो	12:55	13:00	02km	10m	05m	बलिया	17:25	17:30	22km	31m	05m
भागलपुर रेलवे स्टेशन	13:10	-	03km	10m		वेगूसराय	18:00	-	18km	30m	

आवेदन सं०

39

आवेदन प्र. का तिथि

09.07.2014

प्रकाशन की तिथि

10.07.2014

बैठक की तिथि

22.07.2014

सचिव

P. Kumar

वाहन स्वामी का हस्ताक्षर

ROUTE CODE -3219

ROUTE TIME TABLE

VEHICLE NO-BR46C0959

OWNER NEME- RANA SANJAY SINGH, S/O- LEAT DINEH SINGH  
 AT+PO+PS- MALAYPUR, DIST- JAMUI, PIN -811313

CHAKAI TO MUNGER BHAYA – SONO, JAMUI, MALAYPUR  
 ,LAKSHMIPUR, GANGTAMOR, KHARGHPUR, MUNGER,

UP ROUTE- TIME

Route Code	Stoppage	Journey Day	Arrival Time (HH:MM)	Departure Time (HH:MM)	Halt
3219DOWN	CHAKAI	1	00:00	03:00 (AM)	TRUE
3219DOWN	SONO	1	03:37	03:40	TRUE
3219DOWN	JAMUI	1	04:40	04:50	TRUE
3219DOWN	MALAYPUR	1	05:00	05:10	TRUE
3219DOWN	LAKSHMIPUR	1	05:35	05:40	TRUE
3219DOWN	GANGTAMOR	1	06:05	06:10	TRUE
3219DOWN	KHARGHPUR	1	06:30	06:40	TRUE
3219DOWN	MUNGER	1	08:15		TRUE


DOWN ROUTE- TIME

Route Code	Stoppage	Journey Day	Arrival Time (HH:MM)	Departure Time (HH:MM)	Halt
3219DOWN	MUNGER	1	00:00	12:05 (PM)	TRUE
3219DOWN	KHARGHPUR	1	01:40	02:00	TRUE
3219DOWN	GANGTAMOR	1	02:20	02:25	TRUE
3219DOWN	LAKSHMIPUR	1	02:50	02:52	TRUE
3219DOWN	MALAYPUR	1	03:17	03:20	TRUE
3219DOWN	JAMUI	1	03:30	03:40	TRUE
3219DOWN	SONO	1	04:40	04:42	TRUE
3219DOWN	CHAKAI	1	05:19		TRUE

आवेदन सं०... 40  
 आवेदन प्राप्ति की तिथि- 09.07.2024  
 प्रकाशन की तिथि- 10.07.2024  
 बैठक की तिथि- 22.07.2024

सचिव  
 10.07.2024





41

अनुप्रति-संख्या 41

### संशोधित समय सारणी का विहित प्रपत्र

वाहन संख्या:-BR09M-6807 मॉडल 2013 वाहन का बैठाने का क्षमता 37 सीट,  
वाहन स्वामी का नाम/पता:-संजय कुमार, ग्राम+पोस्ट गोरगामा, थाना नया  
गाँव, जिला बेगुसराय, मार्ग संख्या:-3171, मार्ग का नाम बरौनी जक्सन से  
बखरी, भाया:-बेगुसराय, मंझौल, पहसारा। मार्ग की दूरी 48.2 K.M ट्रिप 3  
अप 3 डाउन कुल दूरी 289.2 K.M

क्रमांक	पड़ाव स्थल	आगमन समय	प्रस्थान समय	पिछले पड़ाव से इस पड़ाव की दूरी	पिछले पड़ाव से इस पड़ाव के बीच की दूरी तथा तय करने में लगने वाला समय	पड़ाव स्थल ठहराव की अवधि
1.	बेगुसराय	15:19	15:24	16 K.M.	20 मिनट	5 मिनट


संजय कुमार

संख्या

.....  
.....  
.....  
.....

आवेदन सं. 41  
आवेदन प्र. ति- 08.07.24  
प्रकाशन की ति- 10.07.24  
बैठक की तिथि- 22.07.24

साक्षि  
22/07/24



42

अध्यक्ष सारणी Insiders-2

### संशोधित समय सारणी का विहित प्रपत्र


वाहन संख्या-**BR09M-6805** मॉडल 2013 वाहन का बैठाने का क्षमता 37 सीट, वाहन स्वामी का नाम/पता:-अंकज कुमार, ग्राम+पोस्ट शाहपुर, थाना मुफ्फसिल, जिला बेगूसराय, मार्ग संख्या:-3171, मार्ग का नाम बरौनी से बखरी, भाया:-बेगूसराय, मंझौल, पहसारा। मार्ग की दूरी 48.2 K.M. ट्रिप 2 अप 2 डाउन कुल दूरी 192.8 K.M.

क्रमांक	पड़ाव स्थल	आगमन समय	प्रस्थान समय	पिछले पड़ाव से इस पड़ाव की दूरी	पिछले पड़ाव से इस पड़ाव की दूरी तथा तय करने में लगने वाला समय	पड़ाव स्थल ठहराव की अवधि
1.	बखरी	17.05	17.50	12 K.M.	28 मिनट	45 मिनट
2.	मंझौल	18.16	18.20	16.2 K.M.	26 मिनट	4 मिनट
3.	बेगूसराय	18.55	19.05	16 K.M.	35 मिनट	10 मिनट

Ankaj Kumar

आवेदन सं० ..... 42  
आवेदन प्रकाशन की तिथि- 08.07.24  
प्रकाशन की तिथि- 10.07.24  
बैठक की तिथि- 22.07.24

सचिव  
10.07.24



43

अपथ लाश्री (नं क्रो. १११ - ३)

### संशोधित समय सारणी का विहित प्रपत्र

वाहन संख्या:-BR09PA-6406 मॉडल 2021 वाहन का बैठाने का क्षमता 45 सीट  
वाहन स्वामी का नाम/पता:-पिंकू कुमार सिंह, ग्राम+पोस्ट पनहॉस पोस्ट  
सुहृदनगर, थाना मुफ्फसिल, जिला बेगुसराय, मार्ग संख्या:-3001, मार्ग का  
नाम शहरबन्नी से बेगुसराय, भाया:-ज्वालापुर चौक, हरिपुर, आशा पोखर,  
बखरी, मंझौल। मार्ग की दूरी 55 K.M. ट्रिप 2 अप 2 डाउन कुल दूरी 220  
K.M.

क्रमांक	पड़ाव स्थल	आगमन समय	प्रस्थान समय	पिछले पड़ाव से इस पड़ाव की दूरी	पिछले पड़ाव से इस पड़ाव के बीच की दूरी तथा तय करने में लगने वाला समय	पड़ाव स्थल ठहराव की अवधि
1.	बेगुसराय	08:15	13:38	16 K.M.	36 मिनट	5 घंटा 23 मिनट

आवेदन सं० 43  
आवेदन प्राप्ति 08.07.2024  
प्रकाशन 10.07.2024  
बैठक को 22.07.2024

सचिव

10/07/24

पिंकू कुमार सिंह

BR 21 D 3094

## संसोधित समय सारणी

ROUTE NO - 3011

ROUTE - ADHAMOR TO JAMUI STATION MALLEPUR

NAME - AVINASH KUMAR

VILL+PO - NEW AREA PATALPURI MANDIR GONHAPUR NAWADA DISTT

NAWADA, MODEL 2009

VIA - MAHSOUDHICHOWK, SIKANDRA, ALIGANJ, CHANDRADIP

1 UP 1 DOWN

PLACE	ARRIVAL	DEPARTURE
AADHAMOR	.....	10:00
CHANDRADIP	10:10	10:12
ALIGANJ	10:22	10:27
SIKANDRA	10:42	10:55
MAHSOUDHICHOWK	11:35	11:40
STATION MALLEPUR	11:55	13:00
MAHSOUDHICHOWK	13:15	13:41
SIKANDRA	14:12	14:40
ALIGANJ	15:05	15:10
CHANDRADIP	15:20	15:25
AADHAMOR	15:35	STOP

संसोधित विनियम

आवेदन सं० 44  
आवेदन दि० 08.07.19  
प्रकाशना दि० 10.07.19  
बसक की दि० 22.07.19  
सचिव  
10.07.19

2/10/19 JMK

प्रस्तावित समय सारणी का विहित प्रपत्र

वाहन संख्या-BR46P5739, मॉडल 2024, वाहन की बैटान क्षमता-42, वाहन स्वामी का नाम/पता:-प्रभाष कुमार सिंह, पिता-स्व० लखन प्रसाद सिंह, ग्राम-हाँसडीह, थाना व जिला-जमुई, मार्ग संख्या-3075, मार्ग का नाम-मलयपुर स्टेशन से नवादा, भाया-जमुई, महिसौड़ी चौक, सिकन्दरा, अलीगंज, आढ़ा, पकरीवर्मा, मार्ग की दूरी-83 किलोमीटर, ट्रिप-तीन अप तीन डाउन, कुल दूरी-498 किलोमीटर

क्रमांक	पड़ाव स्थल	आगमन समय	प्रस्थान समय	पिछले पड़ाव से इस पड़ाव के बीच की दूरी	पिछले पड़ाव से इस पड़ाव के बीच की दूरी तय करने में लगने वाला समय	पड़ाव स्थल पर ठहराव की अवधि
1.	मलयपुर स्टेशन	.....	03:17	00	000	000
2.	जमुई	00	00	00	000	000
3.	महिसौड़ी चौक	03:27	03:28	9.7 K.M	10 मिनट	01 मिनट
4.	सिकन्दरा	03:53	03:55	20 K.M	25 मिनट	03 मिनट
5.	अलीगंज	04:06	04:07	11 K.M	11 मिनट	01 मिनट
6.	आढ़ा	04:18	04:19	9.3 K.M	11 मिनट	01 मिनट
7.	पकरी वर्मा	04:29	04:30	10 K.M	10 मिनट	01 मिनट
8.	नवादा	05:00	05:05	22 K.M	30 मिनट	05 मिनट
9.	पकरी वर्मा	05:35	05:45	22 K.M	30 मिनट	10 मिनट
10.	आढ़ा	05:55	06:00	10 K.M	10 मिनट	05 मिनट
11.	अलीगंज	06:11	06:40	9.3 K.M	11 मिनट	29 मिनट
12.	सिकन्दरा	06:51	07:28	11 K.M	11 मिनट	37 मिनट
13.	महिसौड़ी चौक	07:53	07:55	20 K.M	25 मिनट	02 मिनट
14.	जमुई	00	00	00	000	000
15.	मलयपुर स्टेशन	08:05	08:40	9.7 K.M	10 मिनट	35 मिनट
16.	जमुई	00	00	00	000	000
17.	महिसौड़ी चौक	08:50	09:22	9.7 K.M	10 मिनट	32 मिनट
18.	सिकन्दरा	09:47	10:05	20 K.M	25 मिनट	18 मिनट
19.	अलीगंज	10:16	10:25	11 K.M	11 मिनट	09 मिनट
20.	आढ़ा	10:36	10:46	9.3 K.M	11 मिनट	10 मिनट

वेदन सं० 45  
वेदन प्र०  
प्रकाशन की तिथि  
बैटक की तिथि

*Prakash Kumar*

PTD

BR46P5739

सकल लायनी - होमो एन

21.	पकरी वर्मा	10:56	11:05	10 K.M	10 मिनट	09 मिनट
22.	नवादा	11:35	12:05	22 K.M	30 मिनट	30 मिनट
23.	पकरी वर्मा	12:35	12:45	22 K.M	30 मिनट	10 मिनट
24.	आढ़ा	12:55	13:05	10 K.M	10 मिनट	10 मिनट
25.	अलीगंज	13:16	13:35	9.3 K.M	11 मिनट	19 मिनट
26.	सिकन्दरा	13:46	13:55	11 K.M	11 मिनट	09 मिनट
27.	महिसौड़ी चौक	14:20	14:22	20 K.M	25 मिनट	02 मिनट
28.	जमुई	00	00	00	00	000
29.	मलयपुर स्टेशन	14:32	14:40	9.7 K.M	10 मिनट	08 मिनट
30.	जमुई	00	00	00	00	000
31.	महिसौड़ी चौक	14:50	15:11	9.7 K.M	10 मिनट	21 मिनट
32.	सिकन्दरा	15:36	15:45	20 K.M	25 मिनट	09 मिनट
33.	अलीगंज	15:56	16:05	11 K.M	11 मिनट	09 मिनट
34.	आढ़ा	16:16	16:25	9.3 K.M	11 मिनट	09 मिनट
35.	पकरी वर्मा	16:35	16:40	10 K.M	10 मिनट	05 मिनट
36.	नवादा	17:10	17:25	22 K.M	30 मिनट	15 मिनट
37.	पकरी वर्मा	17:55	18:05	22 K.M	30 मिनट	10 मिनट
38.	आढ़ा	18:15	18:18	10 K.M	10 मिनट	03 मिनट
39.	अलीगंज	18:29	18:32	9.3 K.M	11 मिनट	03 मिनट
40.	सिकन्दरा	18:43	18:50	11 K.M	11 मिनट	07 मिनट
41.	महिसौड़ी चौक	19:15	19:17	20 K.M	25 मिनट	02 मिनट
42.	जमुई	00	00	00	00	000
43.	मलयपुर स्टेशन	19:27	हॉल्ट	9.7 K.M	10 मिनट	हॉल्ट

Pradip Kumar

आवेदन सं० 45  
 आवेदन प्र फी री तिथि-09.07.21  
 प्रोडक्शन को तिथि-10.07.21  
 बैलक की तिथि-22.07.21

10.07.21

PERMIT NO. BR2024-SC-1170A

परिष्कार

VEHICLE NO. BR53B4001

24/06/24

ROUTE TIME TABLE DETAIL

Route Code	Stoppage	Journey Day	Arrival Time (HH:MM)	Departure Time (HH:MM)	Halt
1796DN	SANHAULA	1	00:00:00	04:10:00	true
1796DN	JAGDISHPUR	1	04:40:00	04:45:00	true
1796DN	BHAGALPUR STAN D	1	05:00:00	05:20:00	true
1796DN	AMARPUR	1	05:45:00	05:50:00	true
1796DN	SHAHKUND	1	06:10:00	06:20:00	true
1796DN	ASARGANJ	1	06:50:00	07:00:00	true
1796DN	TARAPUR	1	07:10:00	07:15:00	true
1796DN	SANGRAMPUR	1	07:50:00	08:20:00	true
1796DN	PATGHAGHAR	1	08:35:00	08:40:00	true
1796DN	GANGTA MORE	1	08:55:00	09:00:00	true
1796DN	LAKSHMIPUR	1	09:25:00	09:30:00	true
1796DN	MALAYPUR	1	09:55:00	10:00:00	true
1796DN	JAMUI	1	10:10:00	10:15:00	true
1796DN	NIMACHOWK	1	10:25:00	12:20:00	true
1796DN	JAMUI	1	12:30:00	12:45:00	true
1796DN	MALAYPUR	1	12:55:00	13:15:00	true
1796DN	LAKSHMIPUR	1	13:35:00	13:40:00	true
1796DN	GANGTA MORE	1	13:55:00	14:00:00	true
1796DN	PATGHAGHAR	1	14:15:00	14:20:00	true
1796DN	SANGRAMPUR	1	14:35:00	14:45:00	true
1796DN	TARAPUR	1	15:10:00	15:30:00	true
1796DN	ASARGANJ	1	15:40:00	15:50:00	true
1796DN	SHAHKUND	1	16:10:00	16:20:00	true
1796DN	AMARPUR	1	16:40:00	16:45:00	true
1796DN	BHAGALPUR STAN D	1	17:10:00	17:20:00	true
1796DN	JAGDISHPUR	1	17:35:00	17:40:00	true
1796DN	SANHAULA	1	18:10:00	00:00:00	true

Date: 21-Jun-2024



21/06/24  
 Joint Commissioner, Secretary,  
 State/Regional Transport Authority,  
 Bihar  
 Bhagalpur

आवेदन सं. 96  
 आवेदन प्र. सं. 08.07.24  
 प्रकाशन की ति. 10.07.24  
 बैठक की ति. 22.07.24  
 सायब

प्रतिस्पर्धी

PERMIT NO. BR2024-SC-1151A

VEHICLE NO. BR09PB6601

ROUTE TIME TABLE DETAIL

Route Code	Stoppage	Journey Day	Arrival Time (HH:MM)	Departure Time (HH:MM)	Halt
1814	BEGUSARAI	1	00:00:00	07:41:00	true
1814	SIMARIYA PUL	1	08:10:00	08:35:00	true
1814	BARAUNI JIRO MIL E	1	08:45:00	08:55:00	true
1814	TEGHRA	1	09:15:00	09:17:00	true
1814	BACHHWARA	1	09:35:00	09:37:00	true
1814	DALSINGHSARAI	1	10:03:00	10:06:00	true
1814	MUSHRIGHARARI	1	10:35:00	10:36:00	true
1814	SAMASTIPUR	1	10:51:00	11:00:00	true
1814	KALYANPUR	1	11:20:00	11:22:00	true
1814	VISHANPUR	1	11:42:00	11:44:00	true
1814	LAHERIASARAI	1	12:04:00	12:05:00	true
1814	DARBHANGA	1	12:25:00	14:21:00	true
1814	LAHERIASARAI	1	14:55:00	15:05:00	true
1814	VISHANPUR	1	15:25:00	15:30:00	true
1814	KALYANPUR	1	15:50:00	15:55:00	true
1814	SAMASTIPUR	1	16:25:00	16:50:00	true
1814	MUSHRIGHARARI	1	17:05:00	17:15:00	true
1814	DALSINGHSARAI	1	17:50:00	18:10:00	true
1814	BACHHWARA	1	18:25:00	18:27:00	true
1814	TEGHRA	1	18:45:00	18:50:00	true
1814	BARAUNI JIRO MIL E	1	19:10:00	19:12:00	true
1814	SIMARIYA PUL	1	19:22:00	19:25:00	true
1814	BEGUSARAI	1	19:55:00	00:00:00	true

Date: 20-Jun-2024



Secretary  
State/Regional Transport Authority,  
Bihar

20/6/24

आवेदन सं. 47  
आवेदन दि. 08.07.24  
प्रकाशन दि. 10.07.24  
बैठक की तिथि 22.07.24

सचिव  
10/07/24

29/07/24



MIT NO. BR2022-SC-2421A

VEHICLE NO. BR09PA6601

## ROUTE TIME TABLE DETAIL

Route Code	Stoppage	Journey Day	Arrival Time (HH:MM)	Departure Time (HH:MM)	Halt
1814	BEGUSARAI	1	00:00:00	07:25:00	true
1814	SIMARIYA PUL	1	07:50:00	07:52:00	true
1814	BARAUNI JIRO MIL E	1	08:02:00	08:19:00	true
1814	TEGHRA	1	08:43:00	08:48:00	true
1814	BACHHWARA	1	09:13:00	09:18:00	true
1814	DALSINGHSARAI	1	09:38:00	09:49:00	true
1814	MUSHRIGHARARI	1	10:25:00	10:30:00	true
1814	SAMASTIPUR	1	10:46:00	11:10:00	true
1814	KALYANPUR	1	11:38:00	11:40:00	true
1814	VISHANPUR	1	12:04:00	12:09:00	true
1814	LAHERIASARAI	1	12:35:00	12:40:00	true
1814	DARBHANGA	1	12:56:00	15:27:00	true
1814	LAHERIASARAI	1	15:45:00	16:03:00	true
1814	VISHANPUR	1	16:29:00	16:34:00	true
1814	KALYANPUR	1	16:58:00	17:03:00	true
1814	SAMASTIPUR	1	17:31:00	17:45:00	true
1814	MUSHRIGHARARI	1	18:01:00	18:28:00	true
1814	DALSINGHSARAI	1	19:04:00	19:25:00	true
1814	BACHHWARA	1	19:45:00	19:50:00	true
1814	TEGHRA	1	20:14:00	20:19:00	true
1814	BARAUNI JIRO MIL E	1	20:33:00	20:38:00	true
1814	SIMARIYA PUL	1	20:45:00	20:48:00	true
1814	BEGUSARAI	1	21:03:00	00:00:00	true

Date: 12-Nov-2022

Secretary  
State/Regional Transport Authority,  
Bihar

12-11-2022

आवेदन सं. 48  
 आवेदन प. सं. दि. 08.07.22  
 प्रकाशन की दि. 10.07.22  
 बैठक की दि. 22.07.22

सचिव

10.07.22

गुलशन झा

ROUTE TIME TABLE DETAIL

Route Code	Stoppage	Journey Day	Arrival Time (HH:MM)	Departure Time (HH:MM)	Halt
4536	GAMHARIYA	1	00:00:00	10:40:00	true
4536	BAJINATHPUR	1	11:05:00	11:07:00	true
4536	SAHARSA	1	11:17:00	11:30:00	true
4536	SOURBAZAR	1	12:00:00	12:05:00	true
4536	SONBRSA	1	12:30:00	12:40:00	true
4536	MALICHOWK	1	12:45:00	12:58:00	true
4536	PIRNAGRA	1	13:08:00	13:13:00	true
4536	USHRAHA	1	13:28:00	13:33:00	true
4536	MAHESHKHUNT	1	13:53:00	13:55:00	true
4536	MANSI	1	14:10:00	14:15:00	true
4536	KHAGARIA	1	14:30:00	14:45:00	true
4536	MANSI	1	14:55:00	15:00:00	true
4536	MAHESHKHUNT	1	15:15:00	15:25:00	true
4536	USHRAHA	1	15:55:00	16:00:00	true
4536	PIRNAGRA	1	16:15:00	16:20:00	true
4536	MALICHOWK	1	16:30:00	16:35:00	true
4536	SONBRSA	1	16:45:00	17:00:00	true
4536	SOURBAZAR	1	17:25:00	17:30:00	true
4536	SAHARSA	1	18:00:00	18:10:00	true
4536	BAJINATHPUR	1	18:20:00	18:25:00	true
4536	GAMHARIYA	1	18:50:00	19:00:00	true
4536	BAJINATHPUR	1	19:25:00	19:30:00	true
4536	SAHARSA	1	19:45:00	20:00:00	true
4536	SOURBAZAR	1	20:30:00	20:35:00	true
4536	SONBRSA	1	21:00:00	21:05:00	true
4536	MALICHOWK	1	21:10:00	21:15:00	true
4536	PIRNAGRA	1	21:25:00	21:30:00	true
4536	USHRAHA	1	21:45:00	21:50:00	true
4536	MAHESHKHUNT	1	22:15:00	22:20:00	true
4536	MANSI	1	22:35:00	22:40:00	true
4536	KHAGARIA	1	22:55:00	06:40:00	true
4536	MANSI	2	06:55:00	07:00:00	true
4536	MAHESHKHUNT	2	07:15:00	07:30:00	true
4536	USHRAHA	2	08:00:00	08:05:00	true
4536	PIRNAGRA	2	08:20:00	08:25:00	true
4536	MALICHOWK	2	08:35:00	08:40:00	true
4536	SONBRSA	2	08:45:00	08:55:00	true
4536	SOURBAZAR	2	09:20:00	09:25:00	true
4536	SAHARSA	2	09:50:00	09:55:00	true
4536	BAJINATHPUR	2	10:05:00	10:10:00	true
4536	GAMHARIYA	2	10:35:00	00:00:00	true

आवेदन सं० 49  
 Date: 07-Jun-2024  
 आवेदन पत्र की तिथि- 09.07.24  
 प्रकाशन की तिथि- 10.07.24  
 बैठक की तिथि- 22.07.24  
 सचिव  
 10/07/24



Secretary  
 State/Regional Transport Authority  
 Bihar  
 07/06/24

BR2024-SC-0968A

यदिद्वार

VEHICLE NO. BR50P4789

ROUTE TIME TABLE DETAIL

Route Code	Stoppage	Journey Day	Arrival Time (HH:MM)	Departure Time (HH:MM)	Haft
4536	GAMHARIYA	1	00:00:00	06:17:00	true
4536	BAJINATHPUR	1	06:42:00	06:47:00	true
4536	SAHARSA	1	07:01:00	07:16:00	true
4536	SOURBAZAR	1	07:50:00	07:52:00	true
4536	SONBRSA	1	08:18:00	08:25:00	true
4536	MALICHOWK	1	08:31:00	08:35:00	true
4536	PIRNAGRA	1	08:45:00	08:47:00	true
4536	USHRAHA	1	08:57:00	09:07:00	true
4536	MAHESHKHUNT	1	09:27:00	09:29:00	true
4536	MANSHI	1	09:43:00	09:44:00	true
4536	KHAGARIA	1	09:54:00	10:15:00	true
4536	MANSHI	1	10:30:00	10:35:00	true
4536	MAHESHKHUNT	1	10:52:00	11:07:00	true
4536	USHRAHA	1	11:27:00	11:30:00	true
4536	PIRNAGRA	1	11:40:00	11:41:00	true
4536	MALICHOWK	1	11:50:00	11:51:00	true
4536	SONBRSA	1	11:56:00	12:01:00	true
4536	SOURBAZAR	1	12:22:00	12:24:00	true
4536	SAHARSA	1	12:39:00	12:40:00	true
4536	BAJINATHPUR	1	12:49:00	12:51:00	true
4536	GAMHARIYA	1	13:16:00	13:17:00	true
4536	BAJINATHPUR	1	13:42:00	13:43:00	true
4536	SAHARSA	1	13:53:00	13:59:00	true
4536	SOURBAZAR	1	14:30:00	14:35:00	true
4536	SONBRSA	1	14:59:00	15:14:00	true
4536	MALICHOWK	1	15:23:00	15:27:00	true
4536	PIRNAGRA	1	15:37:00	15:40:00	true
4536	USHRAHA	1	15:50:00	16:00:00	true
4536	MAHESHKHUNT	1	16:25:00	16:27:00	true
4536	MANSHI	1	16:41:00	16:42:00	true
4536	KHAGARIA	1	16:50:00	17:01:00	true
4536	MANSHI	1	17:17:00	17:22:00	true
4536	MAHESHKHUNT	1	17:37:00	17:48:00	true
4536	USHRAHA	1	18:19:00	18:23:00	true
4536	PIRNAGRA	1	18:35:00	18:37:00	true
4536	MALICHOWK	1	18:47:00	18:50:00	true
4536	SONBRSA	1	19:00:00	19:13:00	true
4536	SOURBAZAR	1	19:40:00	19:45:00	true
4536	SAHARSA	1	20:10:00	20:12:00	true
4536	BAJINATHPUR	1	20:22:00	20:24:00	true
4536	GAMHARIYA	1	20:49:00	00:00:00	true

आवेदन सं० 50

आवेदन प्र० दि० 09.07.24

प्रकाशन दि० 10.07.24

Date: 11-Jun-2024

बैठक की ति० 22.07.24

सचिव

10.07.24



Secretary

State/Regional Transport Authority,

Bihar

6/11/2024, 11:33 AM

BR2024-SC-0969A

प्रतिष्ठान

VEHICLE NO. BR19P4621

ROUTE TIME TABLE DETAIL

Route Code	Stoppage	Journey Day	Arrival Time (HH:MM)	Departure Time (HH:MM)	Halt
4536	GAMHARIYA	1	00:00:00	09:35:00	true
4536	BAJINATHPUR	1	09:59:00	10:00:00	true
4536	SAHARSA	1	10:10:00	10:20:00	true
4536	SOURBAZAR	1	10:50:00	10:55:00	true
4536	SONBRSA	1	11:25:00	11:35:00	true
4536	MALICHOWK	1	11:45:00	11:55:00	true
4536	PIRNAGRA	1	12:05:00	12:10:00	true
4536	USHRAHA	1	12:25:00	12:30:00	true
4536	MAHESHKHUNT	1	12:55:00	13:00:00	true
4536	MANSI	1	13:15:00	13:16:00	true
4536	KHAGARIA	1	13:26:00	13:36:00	true
4536	MANSI	1	13:46:00	13:48:00	true
4536	MAHESHKHUNT	1	14:04:00	14:14:00	true
4536	USHRAHA	1	14:39:00	14:44:00	true
4536	PIRNAGRA	1	14:58:00	15:00:00	true
4536	MALICHOWK	1	15:10:00	15:15:00	true
4536	SONBRSA	1	15:25:00	15:35:00	true
4536	SOURBAZAR	1	16:05:00	16:10:00	true
4536	SAHARSA	1	16:35:00	16:45:00	true
4536	BAJINATHPUR	1	16:55:00	17:00:00	true
4536	GAMHARIYA	1	17:25:00	17:40:00	true
4536	BAJINATHPUR	1	18:05:00	18:10:00	true
4536	SAHARSA	1	18:20:00	18:30:00	true
4536	SOURBAZAR	1	19:00:00	19:05:00	true
4536	SONBRSA	1	19:25:00	19:30:00	true
4536	MALICHOWK	1	19:35:00	19:40:00	true
4536	PIRNAGRA	1	19:50:00	19:55:00	true
4536	USHRAHA	1	20:10:00	20:15:00	true
4536	MAHESHKHUNT	1	20:40:00	20:45:00	true
4536	MANSI	1	21:01:00	21:05:00	true
4536	KHAGARIA	1	21:20:00	05:44:00	true
4536	MANSI	2	05:55:00	06:00:00	true
4536	MAHESHKHUNT	2	06:17:00	06:32:00	true
4536	USHRAHA	2	07:00:00	07:05:00	true
4536	PIRNAGRA	2	07:20:00	07:25:00	true
4536	MALICHOWK	2	07:35:00	07:40:00	true
4536	SONBRSA	2	07:45:00	08:00:00	true
4536	SOURBAZAR	2	08:25:00	08:30:00	true
4536	SAHARSA	2	08:55:00	09:00:00	true
4536	BAJINATHPUR	2	09:08:00	09:10:00	true
4536	GAMHARIYA	2	09:33:00	00:00:00	true

आवेदन सं 51  
 Date: 11-Jun-2024  
 आवेदन 9  
 प्रकाशन 10.07.24  
 बैठक की तिथि 22.07.24  
 सचिव  
 10.07.24



Secretary  
 State/Regional Transport Authority,  
 Bihar  
 11/6/24

RMIT NO. BR2024-SC-0986A

y/2024/175

VEHICLE NO. BR19P5621

## ROUTE TIME TABLE DETAIL

Route Code	Stoppage	Journey Day	Arrival Time (HH:MM)	Departure Time (HH:MM)	Halt
4536	GAMHARIYA	1	00:00:00	08:55:00	true
4536	BAJINATHPUR	1	09:20:00	09:25:00	true
4536	SAHARSA	1	09:35:00	09:48:00	true
4536	SOURBAZAR	1	10:10:00	10:15:00	true
4536	SONBRSA	1	10:45:00	10:55:00	true
4536	MALICHOWK	1	11:05:00	11:10:00	true
4536	PIRNAGRA	1	11:20:00	11:25:00	true
4536	USHRAHA	1	11:40:00	11:45:00	true
4536	MAHESHKHUNT	1	12:12:00	12:22:00	true
4536	MANSI	1	12:37:00	12:38:00	true
4536	KHAGARIA	1	12:48:00	13:02:00	true
4536	MANSI	1	13:12:00	13:17:00	true
4536	MAHESHKHUNT	1	13:39:00	13:54:00	true
4536	USHRAHA	1	14:20:00	14:25:00	true
4536	PIRNAGRA	1	14:35:00	14:40:00	true
4536	MALICHOWK	1	14:50:00	14:53:00	true
4536	SONBRSA	1	15:03:00	15:09:00	true
4536	SOURBAZAR	1	15:30:00	15:31:00	true
4536	SAHARSA	1	15:50:00	15:52:00	true
4536	BAJINATHPUR	1	16:00:00	16:01:00	true
4536	GAMHARIYA	1	16:25:00	17:15:00	true
4536	BAJINATHPUR	1	17:40:00	17:45:00	true
4536	SAHARSA	1	17:55:00	18:08:00	true
4536	SOURBAZAR	1	18:38:00	18:40:00	true
4536	SONBRSA	1	19:10:00	19:25:00	true
4536	MALICHOWK	1	19:35:00	19:45:00	true
4536	PIRNAGRA	1	19:55:00	20:01:00	true
4536	USHRAHA	1	20:15:00	20:20:00	true
4536	MAHESHKHUNT	1	20:45:00	20:50:00	true
4536	MANSI	1	21:05:00	21:10:00	true
4536	KHAGARIA	1	21:25:00	05:05:00	true
4536	MANSI	2	05:20:00	05:25:00	true
4536	MAHESHKHUNT	2	05:45:00	06:00:00	true
4536	USHRAHA	2	06:25:00	06:30:00	true
4536	PIRNAGRA	2	06:40:00	06:42:00	true
4536	MALICHOWK	2	06:52:00	06:55:00	true
4536	SONBRSA	2	07:05:00	07:20:00	true
4536	SOURBAZAR	2	07:35:00	07:40:00	true
4536	SAHARSA	2	08:00:00	08:05:00	true
4536	BAJINATHPUR	2	08:13:00	08:14:00	true
4536	GAMHARIYA	2	08:38:00	00:00:00	true

आवेदन सं० 52

आवेदन प्रारंभ की तिथि-09.07.2024

प्रकार: 12-Jun-2024 - 10.07.2024

बैठक का तिथि-22.07.2024

सचिव

10.07.2024



Secretary

State/Regional Transport Authority,  
Bihar

यदिहाक

MIT NO. BR2024-SC-1262A

VEHICLE NO. BR01PF1209

ROUTE TIME TABLE DETAIL

Route Code	Stoppage	Journey Day	Arrival Time (HH:MM)	Departure Time (HH:MM)	Halt
1757	BEGUSARAI	1	00:00:00	13:40:00	true
1757	BALIYA	1	14:10:00	14:20:00	true
1757	KHAGARIA	1	14:50:00	15:20:00	true
1757	MANSI	1	15:35:00	15:40:00	true
1757	MAHESHKUNT	1	15:55:00	16:05:00	true
1757	NARAYANPUR	1	16:35:00	16:40:00	true
1757	BIHPUR	1	16:55:00	17:00:00	true
1757	KHARIK	1	17:15:00	17:16:00	true
1757	NAUGACHHIA ZEROMILE	1	17:35:00	17:40:00	true
1757	BHAGALPUR DIPU	1	18:05:00	18:10:00	true
1757	JAGDISHPUR	1	18:40:00	18:42:00	true
1757	RAJOUN	1	18:57:00	19:00:00	true
1757	PHUNSIYA	1	19:15:00	19:20:00	true
1757	DHAKAMORE	1	19:35:00	19:40:00	true
1757	BANKA	1	20:00:00	05:30:00	true
1757	DHAKAMORE	2	05:45:00	05:50:00	true
1757	PHUNSIYA	2	06:05:00	06:15:00	true
1757	RAJOUN	2	06:30:00	06:40:00	true
1757	JAGDISHPUR	2	06:55:00	07:00:00	true
1757	BHAGALPUR DIPU	2	07:40:00	07:55:00	true
1757	NAUGACHHIA ZEROMILE	2	08:40:00	08:45:00	true
1757	KHARIK	2	08:55:00	08:57:00	true
1757	BIHPUR	2	09:07:00	09:10:00	true
1757	NARAYANPUR	2	09:22:00	09:30:00	true
1757	MAHESHKUNT	2	10:15:00	10:30:00	true
1757	MANSI	2	10:45:00	10:50:00	true
1757	KHAGARIA	2	11:05:00	11:15:00	true
1757	BALIYA	2	11:50:00	11:55:00	true
1757	BEGUSARAI	2	12:30:00	00:00:00	true

Date: 03-Jul-2024




Secretary  
State/Regional Transport Authority,  
Bihar

आवेदन सं. 53  
आवेदन दि. 09-07-24  
प्रकाश की दि. 10-07-24  
बैंक में दि. 22-07-24

सचिव

10.09.24

35



दिनांक - 11/07/2024

श्रीमान् क्षेत्रीय परिवहन प्राधिकार  
मुंबई प्रमंडल, मुंबई।

विषय - समय सारणी पत्र में त्रुटि हो गयी है, जो बगरस से आगमन 8:05 बजे एवं प्रस्थान करने का समय 10:15 अंकित हो गई है। प्रस्थान करने का समय 8:15 होनी चाहिए थी। समय सारणी सुधार करके जमा कर रही हूँ।  
महाशय,

सविनय निवेदन यह कि मैं, रूबी देवी ग्राम + पो0 - ओलापुर, गंगौर  
वार्ड नं0 - 06, जिला - खगडिया है। गाड़ी संख्या - BR34P6727 मॉडल 2024, मार्ग संख्या  
- 3043 है।

अतः श्रीमान् महोदय से आग्रह करती हूँ जो समय सारणी सुधार करके दिया हूँ। उस समय सारणी पत्र को शामिल की करने की कृपा किया जाय। इसके लिए मैं श्रीमान् महोदय का सदा आभारी रहूँगी।

आपका विश्वासी  
रूबी देवी  
रूबी देवी

गाड़ी संख्या - BR34P6727

मार्ग संख्या - 3043

दिनांक - 11/07/2024

प्रस्तावित समय सारणी का विहित प्रपत्र

सं० BR34P6727 मॉडल 2024 वाहन की बैठान क्षमता - 45 वाहन स्वामी का नाम/पता रूबी देवी, ग्राम+पो० - ओलापुर  
 र, थाना - गंगौर, वार्ड नं० - 06, जिला - खगडिया, मार्ग संख्या - 3043 मार्ग का नाम - बखरी से खगडिया भाया -  
 गरस, बेला, जलकौड़ा, मार्ग की दूरी - 31.1 किलोमीटर, ट्रिप - 06 (अप - 3 एण्ड डाउन - 3), कुल दूरी - 187 किलोमीटर,

क्रमांक	पड़ाव स्थल	आगमन समय	प्रस्थान समय	पिछले पड़ाव से इस पड़ाव के बीच की दूरी (कि०मी० में)	पिछले पड़ाव से इस पड़ाव के बीच की दूरी तय करने में लगने वाला समय	पड़ाव स्थल पर ठहराव की अवधि
					00	00
1.	बखरी		7:50	00		10 मिनट
2.	बगरस	8:05	8:15	4.2	15 मिनट	10 मिनट
3.	बेला	8:30	8:40	6.6	15 मिनट	10 मिनट
4.	जलकौड़ा	9:00	9:10	9.1	20 मिनट	35 मिनट
5.	खगडिया	9:22	9:57	11.2	24 मिनट	10 मिनट
6.	जलकौड़ा	10:17	10:27	11.2	24 मिनट	10 मिनट
7.	बेला	10:42	10:52	9.1	20 मिनट	10 मिनट
8.	बगरस	11:07	11:17	6.6	15 मिनट	35 मिनट
9.	बखरी	11:32	12:07	4.2	15 मिनट	10 मिनट
10.	बगरस	12:42	12:52	4.2	15 मिनट	10 मिनट
11.	बेला	13:07	13:17	6.6	15 मिनट	10 मिनट
12.	जलकौड़ा	13:37	13:47	9.1	20 मिनट	10 मिनट
13.	खगडिया	14:07	14:42	11.2	24 मिनट	35 मिनट
14.	जलकौड़ा	15:02	15:12	11.2	24 मिनट	10 मिनट
15.	बेला	15:32	15:42	9.1	20 मिनट	10 मिनट
16.	बगरस	15:57	16:07	6.6	15 मिनट	10 मिनट
17.	बखरी	16:22	16:57	4.2	15 मिनट	35 मिनट
18.	बगरस	17:32	17:42	4.2	15 मिनट	10 मिनट
19.	बेला	17:57	18:07	6.6	15 मिनट	10 मिनट
20.	जलकौड़ा	18:27	18:37	9.1	20 मिनट	10 मिनट
21.	खगडिया	18:59	19:36	11.2	24 मिनट	35 मिनट
22.	जलकौड़ा	19:56	20:06	11.2	24 मिनट	10 मिनट
23.	बेला	20:26	20:36	9.1	20 मिनट	10 मिनट
24.	बगरस	20:51	21:01	6.6	15 मिनट	10 मिनट
25.	बखरी	21:16	हॉल्ट	4.2	15 मिनट	हॉल्ट

रूबी देवी

35  
 आवेदन  
 श्रावण  
 प्रकार का  
 बैठक की तिथि  
 09.07.24  
 10.07.24  
 22.07.24  
 साचिव  
 10.07.24