GOVERNMENT OF HARYANA
हरियाणा सरकार

सांख्यिकीय सारांश

हरियाणा

2021-22

जारीकर्ता :

अर्थ एवं सांख्यिकीय कार्य विभाग, हरियाणा

2023

प्रकाशन क्रमांक 1311

हरियाणा सरकार

सांख्यिकीय सारांश
हरियाणा
2021—22

जारीकर्ता:

अर्थ एवं सांख्यिकीय कार्य विभाग, हरियाणा

2023

प्रस्तावना

हरियाणा का सांख्यिकीय सारांश जो कि अर्थ तथा सांख्यिकीय कार्य विभाग, हरियाणा द्वारा प्रति वर्ष जारी किया जाता है और इसमें राज्य की अर्थव्यवस्था के विभिन्न सामाजिक–आर्थिक पहलुओं पर नवीनतम आंकड़े दिये जाते हैं। यह प्रतिवर्ष राज्य विधानसभा के माननीय सदस्यों को अन्य बजट दस्तावेजों के साथ प्रस्तुत किया जाता है।

विभाग द्वारा इस सांख्यिकीय सारांश, 2021–22 में परिवर्तित सामाजिक–आर्थिक परिदृश्य के सभी प्रासंगिक आंकड़ों को सम्मिलित करने के प्रयास किए गए हैं। मुझे आशा है कि इस दस्तावेज में सम्मिलित सूचना भविष्य की विकास योजनाओं के निरूपण, नीति निर्धारण तथा प्रशासन हेतु महत्वपूर्ण होगी। यह दस्तावेज सांसदों, विधायकों, योजनाकारों, प्रशासकों तथा विभिन्न अनुसंधान संगठनों, जिनकी राज्य की अर्थ–व्यवस्था में रूचि है, उनके लिये लाभदायक होगा। विस्तृत प्रयोग एवं उपयोगिता हेतु इसे विभाग की वैब साईट पर अपलोड किया गया है जो कि www.esaharyana.gov.in पर देखा जा सकता है।

मनोहर लाल

मनोहर लाल
मुख्यमंत्री हरियाणा

चण्डीगढ.
दिनांक :13 फरवरी, 2023

आमुख

अर्थ तथा सांख्यिकीय कार्य विभाग (योजना विभाग, हरियाणा सरकार) सांख्यिकीय गतिविधियों के समन्वय और प्रमुख आर्थिक गतिविधियों से सम्बन्धित आंकड़ों के प्रसार के लिए नोडल विभाग है। विभाग द्वारा प्रकाशित हरियाणा का सांख्यिकीय सारांश राज्य के विभिन्न सामाजिक–आर्थिक पहलुओं पर जिले–वार श्रृंखलाबद्ध आंकड़े/संकेतक प्रदान करता है। सांख्यिकीय सारांश के वर्तमान प्रकाशन में प्रमुख बृहत आर्थिक संकेतकों जैसे जी एस डी पी, प्रति व्यक्ति आय इत्यादि के अतिरिक्त राज्य के सामाजिक–आर्थिक पहलूओं को कवर करने वाले व्यापक आंकड़ें सभी आर्थिक क्षेत्रों जैसे कि क्षेत्रफल एवं जनसंख्या, स्वास्थ्य एवं परिवार कल्याण, शिक्षा, श्रम एवं रोजगार, सहकारिता, कृषि, सिंचाई, पशुपालन, मत्स्य पालन, वन, उद्योग, विद्युत, परिवहन, पर्यटन, स्थानीय निकाय, इत्यादि शामिल हैं। यह दस्तावेज योजना, साक्ष्य आधारित नीति एवं निर्णय लेने के लिए सांख्यिकीय आंकड़ों की आवश्यकता पूरी करने के लिए उपयोगी संदर्भ सिद्ध होगा।

सरकारी विभागों, विश्वविद्यालयों, अनुसंधान संस्थानों तथा अनुसंधानकर्ताओं की तरफ से सांख्यिकीय सारांश के लिये निरंतर बढ़ती मांग इस बात का सबूत है कि यह दस्तावेज शैक्षणिक और सार्वजनिक नीतियों को कार्यान्वित करने वालों के लिए उपयोगी है। मुझे पूरी उम्मीद है कि प्रस्तुत संस्करण में किये गये संशोधनों से इसकी प्रासंगिकता और बढ़ेगी।

अनुराग रस्तोगी, भा.प्र.से.
अतिरिक्त मुख्य सचिव, हरियाणा सरकार,
वित्त एवं योजना विभाग

चण्डीगढ़
दिनांकः 8 फरवरी, 2023

भूमिका

हरियाणा के सांख्यिकीय सारांश का प्रस्तुत संस्करण श्रृंखला में 56वां अंक है। इसमें राज्य के लगभग सभी महत्वपूर्ण सामाजिक–आर्थिक पहलुओं के व्यापक जिला–वार आंकड़े सम्मिलित हैं।

यह बड़ी सन्तोषजनक बात है कि अत्याधिक लाभकारी होने से सांख्यिकीय सारांश की मांग सरकारी कार्यालयों, विश्वविद्यालयों, अनुसंधान संस्थानों तथा अनुसंधानकर्ताओं में निरन्तर बढ़ती जा रही है। आशा है कि यह दस्तावेज योजना एवं नीति निर्धारण हेतु सांख्यिकीय आंकड़ों की आवश्यकता के लिए विस्तृत संदर्भ सिद्ध होगा।

मैं विभिन्न विभागाध्यक्षों तथा बोर्ड एवं निगमों के प्रबंध निदेशकों/मुख्य प्रशासकों के प्रति इस दस्तावेज हेतु आंकड़ें प्रदान करने में सामयिक सहायता के लिये आभारी हूँ।

इस विभाग के डा0 बलजीत सिंह, अनुसंधान अधिकारी, श्रीमती वीना शर्मा, श्री सुखदेव सिंह, श्रीमती कृष्णा, श्री संजीव सुखीजा व श्रीमती अनीता तंवर, सहायक अनुसंधान अधिकारियों, श्री अमोलक राज, सांख्यिकीय सहायक, श्री सोनू कुमार, आशुलिपिक एवं श्री कपिल देव, डी.ई.ओ. का डा0 नरेश कुहाड़, उप निदेशक के मार्गदर्शन एवं निगरानी में इस सारांश को तैयार करने के लिये आभार प्रकट किया जाता है।

डा0 राजवीर भारद्वाज

निदेशक
अर्थ तथा सांख्यिकीय कार्य विभाग
हरियाणा

पंचकूला
दिनांकः 6 फरवरी,2023

इस प्रकाशन में प्रयुक्त इकाइयां

1 लाख	1,00,000
1 क्विंटल	100 किलोग्राम
टन	2,240 पौंड या 1.016 मीट्रिक टन
1 मीट्रिक टन	1,000 किलोग्राम
पौंड	0.45359 किलोग्राम
1 किलोग्राम	1,000 ग्राम
1 किलोमीटर	1,000 मीटर
1 मीटर	100 सैंटीमीटर
1 गांठ (कपास की)	170 किलोग्राम

इस प्रकाशन में प्रयुक्त शब्द संक्षेप

कि. वा.	किलोवाट घंटा
. .	उपलब्ध नहीं
—	कुछ नहीं

संपरिवर्तन गुणक

क्षेत्रफल

1 एकड़	= 0.40468 हैक्टेयर	1 हैक्टेयर	= 2.47109 एकड़
1 वर्गमील	= 2.5900 वर्ग किलोमीटर	1 वर्ग किलोमीटर	= 0.38610 वर्ग मील
1 वर्गमील	= 640 एकड़ = 259 हैक्टेयर	1 वर्ग किलोमीटर	= 100 हैक्टेयर
1 वर्ग गज	= 0.84 Sq. Metre	1 वर्ग मीटर	= 1.20 वर्ग गज

तोल माप

1 औंस	= 28.3495 ग्राम	1 ग्राम	= 0.0352740 औंस या 0.09 तोला
1 पौंड	= 0.45359 किलोग्राम	1 किलोग्राम	= 2.20463 पौंड
1 दीर्घ टन	= 1.01605 मीट्रिक टन	1 मीट्रिक टन	= 0.98420 दीर्घ टन
1 लघु टन	= 0.90718 मीट्रिक टन	1 मीट्रिक टन	= 1.10231 लघु टन
1 दीर्घ टन	= 2,240 पौंड	1 मीट्रिक टन	= 1000, किलोग्राम
1 लघु टन	= 2000, पौंड	1 मीट्रिक टन	= 2,204.63 पौंड
1 मन	= 82.2857 पौंड	1 मीट्रिक टन	= 26.792 मन (मानक)
1 मन	= 0.037324 मीट्रिक टन	1 हंडर्डवेट	= 0.51 क्विंटल
1 मन	= 0.373 क्विंटल	1 सेर	= 0.933 किलोग्राम

उपज

1 कपास की गांठ (375 पौंड)	= 0.170 मीट्रिक टन	1 मीट्रिक टन	= 5.8824 कपास की गांठे
1 पटसन की गांठ (400 पौंड)	= 0.181436 मीट्रिक टन	1 मीट्रिक टन	= 5.5116 पटसन की गांठ

संख्या

1 लाख	= 1,00,000 या 0.1 मिलियन	1 दस लाख	= 10 लाख
1 करोड़	= 10,000,000 या 10 मिलियन	1 दस लाख	= 0.1 करोड़

लम्बाई

1 इंच	= 25.4 मिलीमीटर	1 मिलीमीटर	= 0.04 इंच
1 गज	= 0.9144 मीटर	1 सैन्टीमीटर	= 0.3937 इंच

संपरिवर्तन गुणक

1 मील	= 1.61 किलोमीटर	1 मीटर	= 1.09 गज
		1 किलोमीटर	= 0.62 मील

घनफल

1 घन गज	= 0.7646 घन मीटर	1 घन मीटर	= 1.3079 घन गज
			= 35.3133 घन फुट

मात्रा

1 इम्पीरियल गैलन	= 4.55 लिटर	1 लिटर	= 0.22 इम्पीरियल गैलन

सैण्टीग्रेड तापमान को फार्नहीट में परिवर्तन के लिये इकाई है एफ. 9/5 (सैं) + 32

विषय सूची

तालिका क्रमांक	विवरण	पृष्ठ संख्या
	भाग I	
	खण्ड I–सामान्य	
	हरियाणा के राज्यपाल, मन्त्री परिषद्	5-6
	हरियाणा लोक सेवा आयोग	7
	हरियाणा कर्मचारी चयन, आयोग	8
	खण्ड II– आधारभूत आकंड़े	
2.1	हरियाणा राज्य के आर्थिक और सामाजिक संसूचक–एक नजर में	11-16
2.2	राज्य में मण्डल, उपमण्डल, जिलें, तहसील, उप–तहसील तथा खण्ड	17-20
	खण्ड III–क्षेत्रफल तथा जनंसख्या	
3.1	हरियाणा का क्षेत्रफल तथा जनसंख्याः जनगणना 2011	23-24
3.2	जनगणना 1901–2011 में हरियाणा की जनसंख्या में वृद्धि	25
3.3	2001 से जिलावार जनसंख्या में वृद्धि	26
3.4	जनगणना 2001 तथा 2011 में हरियाणा में गांवो और नगरों की संख्या	27
3.5	हरियाणा में लिंग अनुसार ग्रामीण तथा शहरी जनसंख्याः जनगणना 2011	28
3.6	जिलावार क्षेत्रफल तथा जनसंख्याः जनगणना 2011	29
3.7	हरियाणा में तहसीलवार जनंसख्या, गांवो तथा नगरों की संख्याः जनगणना 2011	30-31
3.8	हरियाणा में खण्डवार जनंसख्या तथा गावों की संख्याः जनगणना 2011	32-35
3.9	जनगणना 2011 में हरियाणा में परिवारों की संख्या तथा प्रति परिवार में व्यक्ति	36
3.10	जनगणना घरों का उपयोगः जनगणना 2011	37-38
3.11	जनगणना 2011 में विभिन्न जनसंख्या स्तरों द्वारा वर्गीकृत गांव	39
3.12	जनगणना 2011 में जनंसख्या स्तरों द्वारा वर्गीकृत शहर	40
3.13	जनगणना 2011 में हरियाणा के नगरों का क्षेत्रफल, जनंसख्या तथा घनत्व	41
3.14	नगरों की जनसंख्या में प्रवृति	42-46
3.15	एक लाख व अधिक जनसंख्या वाले नगरः जनगणना 2011	47
3.16	जिलावार ग्रामीण/शहरी कार्यकर्ता तथा गैर–कार्यकर्ताः जनगणना 2011	48
3.17	वृहद औद्योगिक श्रेणियों में कार्यकर्ताओं (मुख्य+सीमान्त) की संख्या एवं प्रतिशत वितरण	49
3.18	वृहद औद्योगिक श्रेणियों में वर्गीकृत काम करने वालों (मुख्य+सीमान्त) की जनसंख्याः जनगणनाः 2011	50
3.19	हरियाणा में शहरी तथा देहाती जनसंख्या का आयु वितरणः जनगणना 2011	51
3.20	हरियाणा में धर्म के अनुसार जनंसख्याः जनगणना 2011	52
3.21	जिलों में अनुसूचित जातियांः जनगणना 2011	53
3.22	वृहद औद्योगिक श्रेणियों में वर्गीकृत काम करने वाली अनुसूचित जातियों की जनसंख्याः जनगणना 2011	54-55
3.23	हरियाणा में जिलों मे साक्षरताः जनगणना 2011	56
3.24	हरियाणा में अनुसूचित जातियों मे साक्षरताः जनगणना 2011	57
3.25	जिलावार विकलांग जनसंख्यः जनगणना 2011	58
3.26	जनगणना 2011 के अनुसार भारत के विभिन्न राज्यों का क्षेत्रफल तथा जनसंख्या	59
3.27	जनगणना 2011 के अनुसार कार्य करने वालों की जनसंख्या (राज्यवार) कार्य करने वालों की जनसख्या (राज्यवार)	60-62

विषय सूची

तालिका क्रमांक	विवरण	पृष्ठ संख्या
3.28	भारत के विभिन्न राज्यों में अनुसूचित जातियों की जनसंख्या, साक्षरता तथा कार्य करने वालों की जनसंख्याः जनगणना 2011	63
3.29	हरियाणा की अनुमानित जनंसख्या	64
3.30	हरियाणा की अनुमानित जनंसख्या (1 अक्तूबर को)	65-66
3.31	भारत तथा हरियाणा की अनुमानित जनसंख्या (1 अक्तूबर को)	67
3.32	मुख्य धार्मिक समुदायों के अनुसार जनसंख्या (2011 की जनगणना)	68-69
3.33	अनुसूचित जातियों तथा अनुसूचित जन जातियों की जनसंख्या (2011 की जनगणना)	70-71
	भाग–II सामाजिक आंकड़े	
	खण्ड–IV जीवन सम्बन्धी आंकड़े	
4.1	सिविल रजिस्ट्रेशन सिस्टम के अनुसार जन्म, मृत्यु एवं बाल मृत्यु दर	77
4.2	सिविल रजिस्ट्रेशन सिस्टम के अनुसार ग्रामीण व शहरी क्षेत्रों में जन्मों की संख्या एवं लिंग	78
4.3	सिविल रजिस्ट्रेशन सिस्टम के अनुसार मौतें	79
4.4	सिविल रजिस्ट्रेशन सिस्टम के अनुसार विभिन्न मौसमों में मौतें	80
4.5	हरियाणा में लिंग एवं आवास अनुसार अशोधित मृत्यु दर	81
4.6	सिविल रजिस्ट्रेशन सिस्टम के अनुसार शिशु मृत्यु	82
4.7	हरियाणा तथा भारत वर्ष में आयु वर्ग के अनुसार अनुमानित मृत्यु दर	83
4.8	सिविल रजिस्ट्रेशन सिस्टम के अनुसार हरियाणा व भारत में मातृत्व मृत्यु दर	83
	खण्ड–V स्वास्थ्य एवं परिवार कल्याण	
5.1	राज्य में चिकित्सा ऐलोपैथी संस्थानों की संख्या	87
5.2	राज्य में चिकित्सा अमला के आंकड़े	88
5.3	राज्य में ईलाज किये गये रोगी और उपलब्ध बिस्तर	89
5.4	राज्य में सरकारी संस्थाओं में रोगों के अनुसार अन्तरंग तथा वाह्य ईलाज किये गये रोगियों की संख्या	90-94
5.5	राज्य में आयुवैर्दिक, यूनानी एवं होम्योपैथिक संस्थान, और उनका अमला तथा ईलाज किए गए रोगी	95
5.6	राज्य में सैम्पल रजिस्ट्रेशन के आधार पर जन्म व्यवस्था के प्रकार	96
5.7	राज्य में नसबन्दी आप्रैशनों की संख्या	97
5.8	हरियाणा राज्य में परिवार कल्याण की विभिन्न विधियों की उपलब्धियां तथा सभी साधनों से समकक्ष–नसबंदी	98
5.9	राज्य में सुरक्षित पेयजल परियोजना के अधीन गावों की संख्या	99
5.10	हरियाणा में सुरक्षित पेयजल आपूर्ति योजना के अन्तर्गत हासिल किए गए नल कनैक्शन के साथ लक्षित कार्यशील घरेलू नल कनैक्शन।	100
	खण्ड–VI शिक्षा	
6.1	हरियाणा में मान्यता प्राप्त विश्वविद्यालयों/महाविद्यालयों/विद्यालयों की संख्या	103
6.2	हरियाणा में मान्यता प्राप्त विद्यालयों की संख्या	104-106
6.3	हरियाणा के प्रबंधन विद्यालयों में विद्यार्थियों की संख्या	107
6.4	हरियाणा के प्रबन्धन विद्यालयों में अनुसूचित जातियों के विद्यार्थियों की संख्या	108
6.5	हरियाणा में मान्यता प्राप्त विद्यालयों तथा प्रबन्धन विद्यालयों में शिक्षकों की संख्या	109
6.6	हरियाणा के सभी प्रबन्धन विद्यालयों में (श्रेणीवार) विद्यार्थियों की संख्या	110
6.7	हरियाणा के विद्यालयों में अध्यापक–विद्यार्थियों का अनुपात	111
6.8	हरियाणा के स्कूलों में जिलेवार सुविधाओं का प्रतिशत	112-114

विषय सूची

तालिका क्रमांक	विवरण	पृष्ठ संख्या
6.9	हरियाणा में मान्यता प्राप्त सामान्य शिक्षा कला, विज्ञान एवं गृहविज्ञान के महाविद्यालयों में विद्यार्थियों की संख्या	115
6.10	हरियाणा में इंजीनियरिंग में सकांयवार स्नात्तक स्तर के पाठ्यक्रमों में प्रवेश क्षमता	116
6.11	राज्यवार एवं प्रकार द्वारा भारत में मान्यता प्राप्त विश्विद्यालयों की संख्या	117-118
6.12	भारत में राज्यवार एवं विशेषज्ञता अनुसार विश्वविद्यालय की संख्या	119-121
6.13	भारत में राज्यवार एवं विशेषज्ञता अनुसार महाविद्यालयों की संख्या	122-126
6.14	भारत में राज्यवार निजी एवं मान्यता प्राप्त महाविद्यालयों की संख्या	127
6.15	भारत में राज्यवार, निजी एवं मान्यता प्राप्त महाविद्यालयों में नाम दर्ज विद्यार्थियों की संख्या	128
6.16	भारत में राज्यवार एवं प्रकार द्वारा मान्यता प्राप्त शैक्षणिक संस्थाओं में विभिन्न सामाजिक वर्ग के नाम दर्ज विद्यार्थियों की संख्या	129-130
6.17	भारत में उच्चतर शिक्षा में राज्यवार एवं प्रकार द्वारा मान्यता प्राप्त शैक्षणिक संस्थाओं में अध्यापकों तथा छात्रों का अनुपात	131-132
6.18	भारत के सभी प्रबंधन शिक्षण संस्थानों की संख्या/शिक्षकों की संख्या और स्कूल शिक्षा में नाम दर्ज विद्यार्थियों की संख्या	133
6.19	भारत में वर्ग अनुसार विद्यालयों एवं स्कूल संस्थाओं की संख्या	134
6.20	भारत के सभी प्रबंधन एवं शैक्षिणक स्कूली संस्थानों में छात्रों की संख्या	135
6.21	राज्य के स्कूली शिक्षा संस्थानों में स्कूली शिक्षा के विभिन्न चरणों में लिगांनुसार और सामाजिक श्रेणीवार विद्यार्थियों का नामांकन	136
6.22	राज्य में विद्यालयी शिक्षा के प्रत्येक चरण में लड़कों और लड़कियों का सामाजिक श्रेणीवार प्रतिशत नामांकन	137
	खण्ड–VII सामाजिक सुरक्षा तथा सामाजिक प्रतिरक्षा (पुलिस, अपराधा तथा सुधार घर)	
7.1	पुलिस बल की स्वीकृत संख्या	141
7.2	पुलिस स्टेशनों तथा पुलिस चौकियों की संख्या	142
7.3	जिलावार अपराधों की घटनाएं	143-144
7.4	हरियाणा में जिलेवार विभिन्न धाराओं के तहत दर्ज की गई अपराध की घटनाएं	145-152
7.5	आयु, लिंग और साक्षरता के हिसाब से अपराधी	153
7.6	हरियाणा में कारावास के स्थान	154
7.7	राज्य में श्रेणीवार कैदियों की संख्या	155
7.8	जेलों/सहायक जेलों में कैदियों के पालन–पोषण पर हुआ खर्च	156
7.9	जेल–उद्योग की प्रगति	157
	खण्ड–VIII समाज कल्याण सेवाएं	
8.1	अनुसूचित जाति के समुदाय के लोगों को प्रयोजन तथा स्त्रोतवार वितरित किए गए कर्जे तथा अनुदान	161
8.2	आवास मण्डल हरियाणा द्वारा बनाए गए मकानों की संख्या	162
8.3	वृद्धावस्था पैंशन, विधवा पैंशन, विकलांग पैंशन व लाडली पैंशन	163
8.4	निराश्रित बच्चे, कश्मीरी विस्थापित, विद्यालय न जाने वाले अलग प्रकार के दिव्यांग बच्चे, किन्नर एवं बोने व्यक्तियों और ऐसिड पीड़ितों की पैंशन	164

विषय सूची

तालिका क्रमांक	विवरण	पृष्ठ संख्या
	खण्ड–IX श्रम तथा रोजगार	
9.1	दुकानों, वाणिज्यिक प्रतिष्ठानों, होटलों तथा जलपान गृहों और उनमें काम करने वाले व्यक्तियों की संख्या	167
9.2	भारत के कारखानों में कार्य करने वाले व्यक्तियों की प्रति व्यक्ति औसत वार्षिक धन आय	168
9.3	औद्योगिक झगड़ों की संख्या	169
9.4	कारणों सहित औद्योगिक झगड़े जिन के परिणामस्वरूप हड़तालें तथा तालाबन्दियां हुई	170
9.5	श्रमिक संघ अधिनियम, 1926 के अधीन श्रमिक संघ	171
9.6	सदस्यों की संख्यानुसार ट्रेड यूनियनों का वर्गीकरण	172
9.7	रजिस्टर्ड यूनियनों/केन्द्रीय संगठनों का पार्टीवार विवरण	173
9.8	कामगार मुआवजा (अधिनियम, 1923) के अधीन दुर्घटनाओं के कारण दिया गया मुआवजा	174
9.9	कृषक तथा कुशल श्रमिकों (पुरूषों) को जो वेतन दिया गया	175
9.10	रोजगार कार्यालयों, पंजीकरण तथा रोजगार में लगाने का कार्य	176
9.11	संगठित क्षेत्र में रोजगार	177
9.12	भारत में सार्वजनिक तथा निजी क्षेत्रों में अनुमानित रोजगार	178
	खण्ड–X चयनित सामाजिक सूचक	
10.1	हरियाणा में जिलावार जनसंख्या वृद्धि दर	183
10.2	हरियाणा में जिलावार प्रति वर्ग किलो मीटर जनसंख्या घनत्व	184
10.3	हरियाणा में प्रति वर्ग किलो मीटर व्यक्ति एवम् 1000 पुरूषों पर महिलाओं का अनुपात	185
10.4	हरियाणा में सिविल रजिस्ट्रेशन योजना के अनुसार जिलावार जन्मों की संख्या एवं लिंग अनुपात	186
10.5	हरियाणा में जिलावार कार्यकर्ताओं की कुल जनसंख्या पर प्रतिशतता	187
10.6	हरियाणा में प्रयोजनानुसार विद्युत शक्ति की खपत की प्रतिशतता	188
10.7	हरियाणा में साक्षरता की प्रतिशतता	189
10.8	हरियाणा में अनुसूचित वाणिज्यिक बैंको की प्रति व्यक्ति जमा धनराशि	190
10.9	हरियाणा में प्रति पाँच लाख आबादी पर पुलिस थानों की संख्या	191
10.10	हरियाणा में प्रधानमन्त्री सुरक्षा बीमा योजना, प्रधानमन्त्री जीवन ज्योति योजना एवं अटल पैन्शन योजना के तहत नामांकित व्यक्ति।	192
10.11	हरियाणा में प्रधानमन्त्री मुद्रा योजना के तहत शिशु, किशोर व तरूण योजना में खोले गए खातों व स्वीकृत केसों का विवरण	193
10.12	हरियाणा में प्रधानमन्त्री जनधन योजना के तहत खोले गए खातों की संख्या एवं जारी किये रूपये कार्ड व सक्रिय माइक्रो ए0टी0एम0 का स्तर	194-195
10.13	हरियाणा में स्टैण्ड अप इडिया कार्यक्रम की जिलावार प्रगति	196
10.14	जिलावार महत्वपूर्ण सूचना	197-215
	खण्ड–XI – सहकारिता	
11.1	सभी प्रकार की सहकारी समितियों के चयनित आंकड़े	219
11.2	सभी प्रकार की सहकारी समितियों एवं बैंको का वर्गीकरण	220-221
11.3	प्राथमिक कृषि समितियों के चयनित आंकड़े	222-223
11.4	प्राथमिक गैर–कृषि समितियों के चयनित आकड़े	224
11.5	प्राथमिक भूमि विकास बैंकों के चयनित आंकड़े	225-226
11.6	केन्द्रीय सहकारी बैंकों के चयनित आंकड़े	227-229
11.7	शीर्ष राज्य विपणन संघों के चयनित आंकड़े	230

विषय सूची

तालिका क्रमांक	विवरण	पृष्ठ संख्या
11.8	केन्द्रीय उपभोक्ता भंडारों के चयनित आंकड़े	231
11.9	श्रम व निर्माण सहकारी समितियों के चयनित आंकड़े	232
11.10	आवास सहकारी समितियों के चयनित आंकड़े	233
11.11	डेयरी व दुध आपूर्ति सहकारी समितियों के चयनित आंकड़े	234
11.12	महिला सहकारी समितियों के चयनित आंकड़े	235
11.13	औद्योगिक सहकारी समितियों के चयनित आंकड़े	236
	भाग - III	
	खण्ड–XII हरियाणा की राज्य आय	
12.1	राज्य के सकल तथा निवल राज्य घरेलू उत्पाद प्रचलित तथा स्थिर कीमतों पर	241
12.2	आर्थिक क्रियाओं से उत्पन्न हरियाणा का सकल राज्य मूलय सर्वधन (कीमतों पर)	242
12.3	आर्थिक क्रियाओं से उत्पन्न हरियाणा का सकल राज्य मूल्य सवर्धन स्थिर कीमतों पर	243
12.4	आर्थिक क्रियाओं से उत्पन्न हरियाणा का निवल राज्य मूल्य वर्धन (कीमतों पर)	244
12.5	आर्थिक क्रियाओं से उत्पन्न हरियाणा का निवल राज्य मूल्य वर्धन (कीमतों पर)	245
12.6	क्षेत्रवार निवल राज्य मूल्य वर्धन के सूचकांक	246
12.7	सकल राज्य घरेलू उत्पाद में स्थिर कीमतों (2011–12) गत वर्ष की तुलना में प्रतिशत परिवर्तन	247
12.8	विभिन्न राज्यों तथा भारत संघ की (प्रचलित कीमतों पर) प्रति व्यक्ति आय	248
12.9	विभिन्न राज्यों तथा भारत संघ की (स्थिर कीमतों पर) प्रति व्यक्ति आय	249
	खण्ड–XIII हरियाणा में सकल पूँजी निर्माण	
13.1	उद्योग के उपयोग के अनुसार सकल स्थाई पूँजी निर्माण के अनुमान (प्रचलित भावों पर)	253
13.2	उद्योग के उपयोग के अनुसार सकल स्थाई पूँजी निर्माण के अनुमान (स्थिर भावों पर)	254
13.3	संस्था के प्रकारानुसार सकल स्थाई पूँजी निर्माण के अनुमान (प्रचलित भावों पर)	255
13.4	संस्था के प्रकारानुसार सकल स्थाई पूँजी निर्माण के अनुमान (स्थिर भावों पर)	256
13.5	परिसम्पतियों के प्रकारानुसार सकल स्थाई पूँजी निर्माण के अनुमान (प्रचलित भावों पर)	257
13.6	परिसम्पतियों के प्रकारानुसार सकल स्थाई पूँजी निर्माण के अनुमान (स्थिर भावों पर)	257
	खण्ड –XIV – कृषि	
14.1	हरियाणा में क्षेत्र का वर्गीकरण	261-262
14.2	भारत में कुल क्षेत्र तथा उसका वर्गीकरण	263-264
14.3	हरियाणा में जिलावार तथा आकार श्रेणी अनुसार ऑप्रेशनल जोतों की संख्या तथा क्षेत्र	265-267
14.4	हरियाणा में स्वामित्व तथा आकार की श्रेणी अनुसार जोतों की संख्या तथा क्षेत्र	268
14.5	भारत में राज्यवार जोतों की संख्या तथा क्षेत्रफल	269
14.6	हरियाणा में अनाज का क्षेत्र तथा उत्पादन	270
14.7	हरियाणा में मुख्य फसलों के अधीन क्षेत्र, उत्पादन तथा प्रति हैक्टेयर औसत उपज	271-279
14.8	हरियाणा में अनाज की अधिक उपजाऊ बीजों की किस्मों के अधीन क्षेत्र	280
14.9	हरियाणा में फसलों की प्रतिशतता का जिलावार विवरण	281-284
14.10	फलों की उपजों का क्षेत्र और उत्पादन	285-287
14.11	सब्जीं वाली फसलों का क्षेत्र और उत्पादन	288-290

विषय सूची

तालिका क्रमांक	विवरण	पृष्ठ संख्या
14.12	मसालें वाली फसलों का क्षेत्र और उत्पादन	291
14.13	औषधीय फसलों का क्षेत्रफल और उत्पादन	292-293
14.14	मशरूम फसल का क्षेत्रफल और उत्पादन	294
14.15	फूलों की फसलों का क्षेत्रफल और उत्पादन	295-297
14.16	हरियाणा में कृषि सम्बन्धी विभिन्न सूचकांक	298
14.17	हरियाणा में फसल अधीन क्षेत्र के सूचकांक	299-300
14.18	हरियाणा में कृषि उत्पादन के सूचकांक	301-302
14.19	भारत में राज्यवार प्रमुख फसलों के अधीन क्षेत्र	303-305
14.20	भारत में राज्यवार प्रमुख फसलों के अधीन उत्पादन	306-308
14.21	भारत में राज्यवार प्रमुख फसलों के अधीन औसत उपज	309
14.22	हरियाणा में उर्वरक की खपत (पोषक)	310
14.23	कीटनाशक दवा की खपत (तकनीक वर्ग)	311
14.24	हरियाणा में ट्रैक्टरों की संख्या	312
14.25	हरियाणा में पुर्नविभाजित गांवों की संख्या	313
14.26	हरियाणा में पुर्नविभाजित गावों का क्षेत्र	314
	खण्ड–XV सिंचाई पशुधन,	
15.1	सिंचाई अधीन निवल क्षेत्र	317
15.2	भारत में सिंचाई अधीन निवल क्षेत्र	318
15.3	जिलावार कुल सिंचित क्षेत्र तथा कुल बोया गया क्षेत्र	319
15.4	फसलवार कुल सिंचित क्षेत्र	320-322
15.5	फसलवार भारत में राज्यवार कुल सिंचाई क्षेत्र	323-327
15.6	टयूबवैल तथा पंम्पिग सैट	328
	खण्ड–XVI - पशुपालन तथा डेयरी उद्योग	
16.1	राज्य में पशुधन और कुक्कुटादि पालन : पशुधन जनगणना 2019	331
16.2	राज्य में मवेशीः पशुधन जनगणना 2019	332-335
16.3	राज्य में भैंसेः पशुधन जनगणना 2019	336-337
16.4	राज्य में बकरीः पशुधन जनगणना 2019	338
16.5	राज्य में सूअरः पशुधन जनगणना 2019	339
16.6	राज्य में कुक्कुट एवं अन्य कुक्कुट पक्षीः पशुधन जनगणना 2019	340-341
16.7	भारत के विभिन्न राज्यों में पशुधन और कुक्कुटादि की संख्या	342
16.8	राज्य में कार्यरत पशु संस्थाएं	343
16.9	राज्य में पशु–चिकित्सालयों में कर्मचारियों की संख्या	344
16.10	राज्य में पशु–चिकित्सा संस्थाओं में किया गया कार्य राज्य में संक्रामक रोगों के कारण पशुओं में होने वाली मृत्यु	345
16.11	राज्य में संक्रामक रोगों के कारण पशुओं में होने वाली मृत्यु	346
16.12	राज्य में कृत्रिम गर्भाधान केन्द्रों में रखे गये सांडो तथा कृत्रिम गर्भाधान प्रणाली के अधीन किया गया कार्य	347
16.13	राज्य में सघन पशुधन विकास परियोजनाएं	348
16.14	राज्य में गोशालाओं का विकास तथा पशु पकड़ने वाले दलों का काम	349
16.15	राज्य में मान्यताप्राप्त बुचड़खानों और इन में वध किये जाने वाले पशुओं की संख्या	350
16.16	राज्य में दूध का संग्रहण, संयंत्र तथा दूध संग्रह केन्द्रों की संख्या	351
16.17	राज्य में दूध का अनुमानित उत्पादन तथा प्रतिदिन प्रतिव्यक्ति दूध की उपलब्धता	352

विषय सूची

तालिका क्रमांक	विवरण	पृष्ठ संख्या
	खण्ड–XVII –मछली पालन	
17.1	मछली पालन का विकास	355
17.2	पकड़ी हुई मछलियों का निपटान	356
17.3	हरियाणा में झींगा प्रजाति के तहत विकसित क्षेत्र	357
17.4	हरियाणा में प्रजातिवार मत्स्य उत्पादन	358
17.5	हरियाणा में आर.ए.एस. ईकाइयां	359
17.6	हरियाणा में अधिसूचित जल में मत्स्य उत्पादन	360
17.7	हरियाणा में मत्स्य मंडी	360
17.8	हरियाणा में मछली उत्पादन की संसाधनवार संख्या और क्षेत्रफल	361
	खण्ड –XVIII – वन	
18.1	वनों के अधीन क्षेत्र	365
18.2	वनों के अन्तर्गत भूमि क्षेत्र की प्रतिशतता तथा प्रति लाख व्यक्ति वनों का क्षेत्रफल	366
18.3	राज्य वन से मुख्य वन उत्पादन की मात्रा तथा अनुमानित मूल्य	367
18.4	लघु वन उपज (केवल राज्य वन)	367
18.5	आग और पशुओं के चराने से संरक्षित	368
18.6	वन क्षेत्र वन विभाग की आमदनी और खर्च	369
	खण्ड–XIX – उद्योग	
19.1	रजिस्टर्ड फैक्टरियों तथा नियुक्त कार्यकर्ताओं की संख्या	373
19.2	रजिस्टर्ड चालू फैक्टरियों का आकार तथा वितरण	374
19.3	रजिस्टर्ड चालू फैक्टरियों का जिलावार आकार तथा वितरण	375-376
19.4	उद्योगवार तथा जिलावार चालू फैक्टरियों की संख्या	377-384
19.5	उद्योगवार तथा जिलावार चालू फैक्टरियों में कार्य कर रहे कार्यकर्ताओं की अनुमानित संख्या	385-396
19.6	औद्योगिक उत्पादन	397-400
19.7	सूती/मानव निर्मित कपड़ा मिलें (गैर लघु उद्योग)	401
19.8	औद्योगिक वर्गीकरण अनुसार औद्योगिक उत्पादन के सूचकांक	402-403
19.9	वृहत वर्ग अनुसार औद्योगिक उत्पादन के सूचकांक	404
19.10	प्रधानमंत्री रोजगार सृजन कार्यक्रम के अधीन वितरित की गई मार्जिन मनी	404
	खण्ड–XX - बिजली तथा शक्ति	
20.1	एल.टी. और 11 किलोवाट लाइनें	407
20.2	हरियाणा में बिजली की खपत	408
20.3	हरियाणा में बिजली के कनैक्शनों के लिए लम्बित प्रार्थना–पत्र	408
20.4	संयोजनों की संख्या	409
20.5	विद्युतीकृत नलकूपों की संख्या	410
20.6	बिजली की बेची गई इकाईयां तथा प्रति व्यक्ति खपत	411
20.7	लगाई गई उत्पादन क्षमता तथा बिजली की उपलब्धता	411

विषय सूची

तालिका क्रमांक	विवरण	पृष्ठ संख्या
20.8	भारत में लगाए गए बिजली के प्लांट की क्षमता, बिजली का उत्पादन तथा खपत	412
20.9	भारत में प्रति वर्ग किलोमीटर तथा प्रति हजार व्यक्तियों पर लगाए गए बिजली के प्लांट की क्षमता तथा खपत की गई बिजली (राज्यवार)	413
20.10	भारत में वार्षिक प्रति व्यक्ति खपत बिजली की खपत (राज्यवार)	414
20.11	राज्यवार विद्युतीकृत ग्रामों की संख्या	415
20.12	पी. एम.–कुसुम (कंपोनेन्ट–बी) के तहत सौर पम्पों की स्थापना	416
20.13	हरियाणा में अक्षय ऊर्जा क्षमता में प्रगति	417
	खण्ड–XXI परिवहन आंकड़े	
21.1	राज्य में पंजीकृत परिवहन वाहनों की संख्या	421
21.2	राज्य में पंजीकृत परिवहन वाहनों की संख्या	422-423
21.3	राज्य में सड़क दुर्घटनांए	424
21.4	राज्य में लाइसेंसों की संख्या	425
21.5	हरियाणा परिवहन (वाणिज्य शाखा) की प्रगति	426-430
21.6	भारत में राज्यों/संघीय क्षेत्रों द्वारा पंजीकृत वाहनों की संख्या (वर्ग अनुसार)	431-434
21.7	भारत के विभिन्न शहरों में पंजीकृत वाहनों की संख्या (वर्ग अनुसार)	435-438
21.8	राज्य में लोक निर्माण विभाग द्वारा अनुरक्षित सड़को की लम्बाई	439
21.9	राज्य में लोक निर्माण विभाग (भवन और सड़कें) और स्थानीय निकायों द्वारा अनुरक्षित सड़कों की लम्बाई	440-441
21.10	राज्य में लोक निर्माण विभाग (भवन और सड़कें) द्वारा किस्मों के आधार पर अनुरक्षित सड़कों की लम्बाई	442
21.11	राज्य में पक्की सड़कों से जुड़े गांवो की संख्या	443
21.12	भारत में विभिन्न मुख्य मार्गों की कुल लम्बाई (राज्यवार)	444
21.13	भारत में राज्यवार विभिन्न पक्के सतही सड़कों की लम्बाई	445
21.14	भारत के विभिन्न राज्यों मे प्रति लाख आबादी और क्षेत्र की प्रति 100 वर्ग किलोमीटर के आधार पर सड़कों की कुल लम्बाई	446
21.15	किलोमीटरों में रेल मार्ग	447
21.16	बड़ी लाईन पर महत्वपूर्ण पदार्थों से लदे डिब्बों की संख्या	448
	खण्ड–XXII विपणन तथा संग्रहण	
22.1	प्रमुख कृषि मंडियां	451
22.2	नियमित मंडियों व सब यार्डो की जिलावार संख्या	452
22.3	कृषि उत्पादन की आमद	453-545
22.4	सरकारी गोदामों की क्षमता	455
22.5	जिलावार सरकारी गोदामों की क्षमता	456
22.6	जिलावार क्षमता सहित ठण्डे गोदामों की संख्या	457
22.7	जिलावार गेहूं तथा धान की खरीद	458
22.8	जिलावार व एजेंसीवार गेहू तथा धान की खरीद	459

विषय सूची

तालिका क्रमांक	विवरण	पृष्ठ संख्या
	खण्ड–XXIII पर्यटन एवं सिविल विमानन	
23.1	पर्यटन स्थलों तथा आने वाले पर्यटकों की संख्या	463
23.2	उड्डयन क्लबों, वायुयानों तथा प्रशिक्षित व्यक्तियों की संख्या	464
	खण्ड–XXIV वर्षा	
24.1	जिलावार वास्तविक मासिक वर्षा	467
24.2	जिलावार 5 वर्षो की औसत मासिक वास्तविक वर्षा	468
24.3	जिलावार वार्षिक वर्षा	469
	खण्ड–XXIV लोक वित्त	
25.1	हरियाणा सरकार का कर राजस्व	473-474
25.2	हरियाणा सरकार का कर–भिन्न राजस्व	475-476
25.3	हरियाणा सरकार का विकासात्मक राजस्व खर्च	477-478
25.4	हरियाणा सरकार का गैर विकासात्मक राजस्व खर्च	479
25.5	हरियाणा सरकार की पूंजीगत प्राप्तियां	480
25.6	हरियाणा सरकार का पूंजीगत खर्च	481-482
25.7	हरियाणा सरकार का लोक लेखा (प्राप्तियां)	483
25.8	हरियाणा सरकार का लोक लेखा (वितरण)	483
25.9	हरियाणा सरकार की वित्तिय स्थिति	484
25.10	हरियाणा सरकार के प्रशासकीय विभागों का बजट व्यय–प्रयोजनावार वर्गीकरण	485
25.11	हरियाणा सरकार का बजट व्यय– आर्थिक वर्गीकरण	486
	खण्ड–XXVI बिक्री कर तथा आबकारी आंकड़े	
26.1	निर्धारितियों की संख्या और वसूल किया गया बिक्री कर	489
26.2	वर्ष 2021–22 के आधारभूत आंकड़े (एस0जी0एस0टी0)	490
26.3	शराब और अफीम की खपत	491
26.4	मनोंरजन कर से प्राप्तियां	492
26.5	हरियाणा में (सिनेमा हाल/मल्टीप्लेक्स/स्क्रीन/विडियो और थिएटर)	493
26.6	शराब, अफीम और अन्य औषधियों पर उत्पाद–कर की दरें	494-496
26.7	यात्रा तथा माल कर अधिनियम, 1952 और मोटर स्पिरिट बिक्री कर अधिनियम, 1939 के अधीन हरियाणा में प्राप्त कर	497
	खण्ड–XXVII बैंक उद्योग	
27.1	राज्य में बैंक उद्योग	501
27.2	अनुसूचित वाणिज्यिक बैंकों में जमा तथा ऋण	502
27.3	भारत के अनुसूचित वाणिज्यिक बैंकों में जमा तथा ऋण	503

विषय सूची

तालिका क्रमांक	विवरण	पृष्ठ संख्या
	खण्ड–XXVIII कीमतें	
28.1	फसल कटाई कीमत	507
28.2	हरियाणा में फसल कटाई के समय कृषि वस्तुओं का थोक कीमतों का सूचकांक	508
28.3	महत्वपूर्ण मार्किटों से औसत साप्ताहिक आमंत्रित मूल्य	509
28.4	औद्योगिक श्रमिकों का उपभोक्ता कीमत सूचकांक (अखिल भारत तथा चुने हुए केन्द्र)–आधार 1982=100	510
28.5	औद्योगिक श्रमिकों का अखिल भारतीय उपभोक्ता कीमत सूचकांक–आधर 1982=100	511
28.6	यमुनानगर, फरीदाबाद तथा गुरूग्राम में श्रमिक वर्ग का उपभोक्ता कीमत सूचकांक–आधार 1982=100	512
28.7	हरियाणा के चुने हुए छः केन्द्रो का श्रमिक वर्ग के उपभोक्ता कीमत सूचकांक	513
28.8	हरियाणा की 20 महत्वपूर्णं कृषि उत्पादों की थोक कीमतों का सूचकांक–आधार 1980–81= 100	514
28.9	हरियाणा राज्य में कृषि तथा ग्रामीण मजदूरों के लिए उपभोक्ता कीमत सूचकांक–आधार 1986–87= 100	515
28.10	चुनी हुई वस्तुओं का ग्रामीण उपभोक्ता मूल्य सूचकांक–आधार 1988-89=100	516
28.11	हरियाणा में वस्तुवार खरीद कीमतें	517
	खण्ड–XXIX - हरियाणा की पंच–वर्षीय/वार्षिक योजना	
29.1	पंचवर्षीय/वार्षिक बजट के अन्तर्गत परिव्यय तथा व्यय	521-525
29.2	हरियाणा में विकेन्द्रीकृत योजना तथा जिला योजना के अन्तर्गत आवंटित की गई राशि	526
	भाग–IV	
	खण्ड–XXX - स्थानीय निकाय	
30.1	नगरपालिकाओं/परिषदों/निगमों की संख्या, जनसंख्या, आय तथा व्यय	529
30.2	नगरपालिकाओं/परिषदों/निगमों की जनसंख्या, आय तथा व्यय	530-531
30.3	नगरपालिकाओं/परिषदों/निगमों की आय	532-533
30.4	नगरपालिकाओं/परिषदों/निगमों का व्यय	534
30.5	हरियाणा में जिलावार ग्राम पंचायतों, पंचायत समितियों तथा जिला परिषदों एवं उनके सदस्यों की संख्या	535-538
	खण्ड–XXXI - चुनाव आंकड़े	
31.1	हरियाणा में मतदाताओं की संख्या	541
31.2	हरियाणा में संसदीय व विधान सभा क्षेत्रों की संख्या	542
31.3	संसदीय चुनाव क्षेत्रों से निर्वाचित सदस्यों के नाम, आम चुनाव, 2019	543
31.4	राज्य में विधान सभा के निर्वाचित सदस्यों के नाम, आम चुनाव, 2019	545-546
31.5	राज्य में मतदाताओं एवं डाले गए मतों की संख्या विधान सभा चुनाव, 2019	547

विषय सूची

तालिका	क्रमांक	विवरण	पृष्ठ संख्या
31.6		हरियाणा में 2019 के लोक सभा के आम चुनाव में मतदाताओं एवं डालें गये मतों की संख्या	548
31.7		भारत में लोक सभा तथा विधान सभा में सीटों की संख्या	549
		खण्ड –XXXII – चल और अचल सम्पति का रजिस्ट्रीकरण	
32.1		राज्य में हस्तांतरित संपत्ति के पंजीकरण और मूल्य की संख्या और विवरण	553
		खण्ड–XXXIII – विविध	
33.1		भारत का विदेशी व्यापार	557
33.2		हरियाणा में डाकघर, तार घर, टैलीफोन केन्द्र आदि	558
33.3		हरियाणा सरकार के जिलावार कर्मचारी	559-560
33.4		हरियाणा सरकार के कर्मचारियों का जिलावार व श्रेणीवार वितरण अनुसार वितरण	561
33.5		हरियाणा सरकार के कर्मचारियों का श्रेणी अनुसार वितरण	562
33.6		हरियाणा सरकार के कर्मचारियों का विभाग तथा जिला अनुसार वितरण	563-571
33.7		हरियाणा सरकार के कर्मचारियों का विभाग तथा श्रेणी अनुसार वितरण	572-574
33.8		हरियाणा सरकार के कर्मचारियों का लिंग, श्रेणी, वर्ग तथा धर्म अनुसार विवरण	575
33.9		राजकीय व्यवसायिक शिक्षा संस्थाओं में स्वीकृत सीटें	576
33.10		हरियाणा में उद्यमों एंव इनमे कार्यरत व्यक्तियों का इनके प्रकार व क्षेत्र के आधार पर वितरण	577
33.11		हरियाणा में उद्यमों की चुनिन्दा विशेषताए	578
33.12		हरियाणा में जिलावार, क्षेत्र व इनके प्रकार के आधार पर उद्यमों की सख्ंया	579
33.13		हरियाणा में जिलावार उद्यमों एवं उनमें कार्यरत व्यक्तियों के प्रकार व क्षेत्र अनुसार संख्या	580
33.14		भारत में राज्यवार, क्षेत्र व प्रकार के आधार पर उद्यमों की सख्ंया	581
33.15		भारत में उद्यमों एंव उनमें रोजगार का राज्यवार क्षेत्र अनुसार प्रतिशत वितरण	582

****

भाग–1

खण्ड - I

सामान्य

हरियाणा के राज्यपाल व मन्त्री परिषद्

हरियाणा लोक सेवा आयोग

हरियाणा कर्मचारी चयन आयोग

हरियाणा के राज्यपाल व मन्त्री परिषद्

(जनवरी, 2023)

श्री बंडारू दत्तात्रेय, राज्यपाल, हरियाणा	
कैबिनेट मन्त्री	
मन्त्री परिषद्	**विभाग**
1. श्री मनोहर लाल, मुख्य मंत्री	1. वित्त,संस्थागत वित्त और ऋण नियंत्रण 2. नगर तथा ग्राम आयोजन एवं शहरी सम्पदा 3. सिंचाई और जल संसाधन 4. योजना 5. न्याय प्रशासन 6. वास्तुकला 7. सामान्य प्रशासन 8. आपराधिक जांच 9. कार्मिक और प्रशिक्षण 10. राज भवन मामले 11. सामाजिक न्याय, अधिकारिता अनुसूचित जाति और पिछड़ा वर्ग कल्याण और अंत्योदय (सेवा) 12. युवा अधिकारिता और उद्यमिता 13. सूचना, जनसंपर्क, भाषा और संस्कृति 14. खेल 15. अन्य विभाग जो किसी अन्य मंत्री को आबंटित नहीं किया गया है।
2. श्री दुश्यंत चौटाला, उप मुख्य मंत्री	1. राजस्व एवं आपदा प्रबंधन 2. उत्पादन शुल्क और कराधान 3. उद्योग एवं वाणिज्य 4. लोक निर्माण (बी. एण्ड आर.) 5. खाद्य, नागरिक आपूर्ति तथा उपभोक्ता मामले 6. नागरिक उड्डयन 7. पुनर्वास
3. श्री अनिल विज, गृह मंत्री	1. गृह 2. स्वास्थ्य 3. चिकित्सा शिक्षा एवं अनुसंधान 4. आयुष
4. श्री कंवर पाल	1. स्कूली शिक्षा 2. संसदीय कार्य 3. सत्त्कार 4. पर्यावरण, वन एवं वन्य जीव कल्याण 5. विरासत एवं पर्यटन

हरियाणा के राज्यपाल व मन्त्री परिषद्

(जनवरी, 2023)

मन्त्री परिषद्	विभाग
5. श्री मूलचन्द शर्मा	1. परिवहन 2. खान एवं भू–विज्ञान 3. निर्वाचन 4. उच्च शिक्षा
6. श्री रणजीत सिंह	1. ऊर्जा 2. कारागार
7. श्री जय प्रकाश दलाल	1. कृषि तथा किसान कल्याण 2. पशुपालन तथा डेरी 3. मत्स्य पालन 4. कानून एवं विधायी
8. डॉ0 बनवारी लाल	1. सहकारिता 2. जन स्वास्थ्य एवं अभियांत्रिकी
9. डॉ0 कमल गुप्ता	1. शहरी स्थानीय निकाय 2. हाउसिंग फॉर ऑल
10. श्री दवेन्द्र बबली	1. विकास एंव पंचायत
राज्यमन्त्री	
नाम	**विभाग**
11. श्री औम प्रकाश यादव	1. सैनिक तथा अर्ध सैनिक कल्याण (स्वतंत्र कार्यभार) 2. सामाजिक न्याय एवं अधिकारिता, अनुसूचित जाति तथा पिछड़े वर्गो का कल्याण और अंत्योदय (सेवा) (मुख्यमंत्री के साथ सम्बद्ध)
12. श्रीमती कमलेश डांडा,	1. महिला एवं बाल विकास, (स्वतंत्र कार्यभार) 2. अभिलेखागार, (स्वतंत्र कार्यभार)
13. श्री अनूप धानक	1. श्रम (स्वतंत्र कार्यभार) 2. राजस्व एवं आपदा प्रबन्धन (उपमुख्यमंत्री के साथ सम्बद्ध) 3. उद्योग एंव वाणिज्य (उपमुख्यमंत्री के साथ सम्बद्ध) 4. खाद्य, नागरिक आपूर्ति तथा उपभोक्ता मामले (उपमुख्यमंत्री के साथ सम्बद्ध)
14. श्री संदीप सिंह	**1.** मुद्रण तथा लेखन सामग्री (स्वतंत्र कार्यभार)

प्राप्ति स्थान : कार्यालय मुख्य सचिव, हरियाणा सरकार।

हरियाणा लोक सेवा आयोग

(जनवरी, 2023)

नाम	पद
1	2
1. श्री आलोक वर्मा आई.एफ.एस. (सेवानिवृत)	अध्यक्ष
2. डॉ0 पवन कुमार	सदस्य
3. श्री आन्नद कुमार शर्मा	सदस्य
4. श्री राजेन्द्र कुमार	सदस्य
5. श्रीमती ज्योति बैंदा	सदस्य

स्त्रोतः सचिव, हरियाणा लोक सेवा आयोग

हरियाणा कर्मचारी चयन आयोग

(जनवरी, 2023)

नाम	पद
1	2
1. श्री भोपाल सिंह खदरी	अध्यक्ष
2. श्री कंवलजीत सैनी	सदस्य
3. श्री विजय कुमार	सदस्य
4. श्री विकास दहिया	सदस्य
5. श्री सचिन जैन	सदस्य

स्त्रोतः सचिव, हरियाणा कर्मचारी चयन आयोग।

खण्ड – II

आधारभूत आंकड़े

इस भाग में राज्य से सम्बधित आधारभूत आंकड़े दिए गये हैं। ये आंकड़े विभिन्न विभागों से एकत्रित किए गए हैं।

सारणी 2.1 – हरियाणा राज्य के आर्थिक और सामाजिक संसूचक– एक नजर में।

सारणी 2.2 – राज्य में मण्डल, उप–मण्डल, जिला, तहसील, उप–तहसील तथा खण्ड।

आधारभूत आंकड़े

हरियाणा राज्य के आर्थिक और सामाजिक संसूचक– एक नजर में

सारणी 2.1

क्र0 स0	मद	इकाई	1966-67	1970-71	1980-81	1990-91	2000-01	2010-11	2019-20	2020-21	2021-22
भौगोलिक क्षेत्र											
1.	क्षेत्रफल	वर्ग कि0मी0									44,212
प्रशासनिक व्यवस्था											
		इकाई	**1966-67**	**1970-71**	**1980-81**	**1990-91**	**2000-01**	**2010-11**	**2020-21**	**2021-22**	**जनवरी, 2023**
2.	मण्डल	**संख्या में**	–	2	2	4	4	4	6	6	6
3.	जिलें	संख्या में	7	12	12	19	19	21	22	22	22
4.	उप–मण्डल	संख्या में	–	31	35	47	47	58	74	74	74
5.	तहसीलें	संख्या में	–	36	46	67	67	80	95	95	95
6.	उप–तहसीलें	संख्या में	–	10	30	45	45	50	49	49	49
7.	खण्ड	संख्या में	–	87	98	114	116	125	143	143	143
8.	ग्राम शहर (जनगणना के अनुसार)	संख्या में	6670	7064	7073	6988	6955	6841	6841	6841	6841
9.	शहर (जनगणना के अनुसार)	संख्या में	53	65	81	94	106	154	154	154	154
जनसंख्या जनगणना के अनुसार											
		इकाई	–	–	**1951**	**1961**	**1971**	**1981**	**1991**	**2001**	**2011**
10.	कुल	'000'	–	–	5674	7591	10036	12922	16464	21145	25351
11.	पुरूष	'000'	–	–	3032	4063	5377	6910	8828	11364	13495
12.	महिलाएं	'000'	–	–	2642	3528	4659	6012	7636	9781	11856
13.	ग्रामीण (जनसंख्या)	'000'	–	–	–	6283	8263	10095	12409	15029	16509
14.	शहरी (जनसंख्या)	'000'	–	–	–	1308	1773	2827	4055	6116	8842
15.	अनुसूचित जाति (जनसंख्या)	'000'	–	–	–	1364	1896	2464	3251	4091	5114
16.	जनसंख्या का घन्तव	प्रति वर्ग कि0मी0	–	–	–	172	227	292	372	478	573
17.	साक्षरता दर (कुल जनंसख्या में सात वर्ष या इससे अधिक आयु वाले)	प्रतिशत	–	–	–	19.93	26.89	43.85	55.85	67.91	75.55
18.	लिंगानुपात	एक हजार पुरूषों पर महिलाओं की संख्या	–	–	–	868	867	870	865	861	879

आधारभूत आंकड़े

हरियाणा राज्य के आर्थिक और सामाजिक संसूचक– एक नजर में

सारणी 2.1(जारी)

सरकारी क्षेत्र और कारखानों में क्रियाशील बल											
		इकाई	**1966-67**	**1970-71**	**1980-81**	**1990-91**	**2000-01**	**2010-11**	**2019-20**	**2020-21**	**2021-22**
19.	हरियाणा सरकार के कर्मचारियों की संख्या	संख्या में	97385	115335	197832	278040	319027	326021	378446	393580	390125
20.	संगठित क्षेत्र में कर्मचारियों की संख्या	संख्या में	216082	280355	505988	601809	652271	713338	1210414	1270285	1292217
सकल राज्य घरेलू उत्पाद–स्थिर कीमतों पर											
		इकाई	**1966-67***	**1970-71***	**1980-81 @**	**1990-91 @**	**2000-01 @**	**2010-11 @**	**2020-21 (अं)**	**2021-2022 (द्रु)**	**2022-23 (अ)**
21.	सकल राज्य घरेलू उत्पाद	रूपयें करोड़ में	304	869	3386	6299	55565	163770	510306	568086	608420
22.	प्राथमिक क्षेत्र GSVA) वृद्धि	प्रतिशत	14.1	3.0	22.0	10.9	3.6	4.8	-0.8	1.5	5.3
23.	द्वितीय क्षेत्र (GSVA) वृद्धि	प्रतिशत	5.8	11.4	4.0	10.7	5.1	5.8	-0.2	11.9	6.3
24.	तृतीय क्षेत्र (GSVA) वृद्धि	प्रतिशत	6.6	8.3	4.6	6.3	14.1	9.2	-9.0	12.4	8.4
25.	प्रति व्यक्ति आय	रूपयें	343	877	2370	3509	24423	57797	155756	172657	181961
कृषि											
		इकाई	**1966-67**	**1970-71**	**1980-81**	**1990-91**	**2000-01**	**2010-11**	**2018-19**	**2019-20**	**2020-21 (अं)**
26.	शुद्ध बोया गया क्षेत्रफल	'000' है0.	3423	3565	3602	3575	3526	3518	3601	3500	3611
27.	शुद्ध सिंचित क्षेत्र	'000' है0.	1293	1532	2134	2600	2958	2887	3282	3200	3360
28.	सिंचित क्षेत्र में से शुद्ध बोया गया क्षेत्र	प्रतिशत	37.8	43.0	59.2	72.7	83.9	82.1	91.1	91.4	93.0
29.	सकल फसली क्षेत्र	'000' है0.	4599	4957	5462	5919	6115	6505	6605	6617	6528
30.	सकल सिंचित क्षेत्र	'000' है0.	1736	2230	3309	4237	5223	5538	6024	6279	6504
31.	सकल सिंचित क्षेत्र से सकल फसली क्षेत्र	प्रतिशत	37.8	45.0	60.6	71.6	85.4	85.1	91.2	94.9	99.6

आधारभूत आंकड़े

हरियाणा राज्य के आर्थिक और सामाजिक संसूचक– एक नजर में

सारणी 2.1(जारी)

प्रमुख फसलों के अंतगर्त सकल क्षेत्रफल											
		इकाई	**1966-67**	**1970-71**	**1980-81**	**1990-91**	**2000-01**	**2010-11**	**2018-19**	**2019-20**	**2020-21(अं)**
32.	चावल	'000'	192.0	269.2	483.9	661.2	1054.3	1243.3	1446.9	1559.0	1525.8
33.	ज्वार	'000'	270.0	207.3	136.9	129.4	109.4	70.8	40.0	29.9	32.7
34.	गन्ना	'000'	150.0	155.7	113.1	147.8	143.0	84.5	108.7	96.3	99.7
35.	गेहूँ	'000'	743.0	1129.3	1479.0	1850.1	2354.8	2504.0	2553.2	2533.9	2354.0
36.	बाजरा	'000'	893.0	879.6	870.3	608.6	608.3	659.6	424.7	492.9	594.1
37.	मक्का	'000'	87.0	114.4	71.3	34.8	15.4	9.6	6.2	6.0	9.3
38.	जौ	'000'	182.0	108.6	124.5	50.5	44.1	37.3	15.5	12.1	9.3
39.	अन्य अनाज	'000'	3.0	0.4	1.8	2.7	0.2	0.5	0.0	0.1	1.3
40.	कुल अनाज	'000'	2370.0	2708.8	3167.7	3337.3	4186.5	4524.6	4486.5	4633.9	4526.5
41.	दालें	'000'	1150.0	1158.9	794.8	742.0	157.0	175.6	85.4	74.3	76.1
42.	तिलहन	'000'	212.0	142.6	311.2	488.5	414.0	521.0	626.6	661.7	643.2
43.	कपास	'000'	183.0	193.4	316.2	490.6	555.4	493.3	708.9	723.0	719.9
प्रमुख फसलों का उत्पादन											
44.	चावल	'000' टन	223	460	1259	1834	2695	3465	4516	5198	5633
45.	ज्वार	'000' टन	49	57	48	65	23	38	21	16	15
46.	गन्ना	'000' टन	510	707	460	780	817	604	850	773	858
47.	गेहूँ	'000' टन	1059	2342	3490	6436	9669	11578	12573	11877	11406
48.	बाजरा	'000' टन	373	826	474	526	656	1183	878	1201	1411
49.	मक्का	'000' टन	86	130	81	49	34	19	16	17	28
50.	जौ	'000' टन	239	124	181	107	118	130	58	47	31
51.	अन्य अनाज	'000' टन	–	–	–	–	–	–	–	–	–
52.	कुल अनाज	'000' टन	2029	3939	5533	9017	13195	16413	18062	18356	18524
53.	दालें	'000' टन	563	832	503	542	100	153	93	65	67
54.	तिलहन	'000' टन	92	99	188	638	563	965	1311	1176	1258
55.	कपास	'000' गांठें	287	373	643	1155	1383	1747	2033	2484	1812
पशुधन और डेयरी											
		इकाई	**1966-67**	**1970-71**	**1980-81**	**1990-91**	**2000-01**	**2010-11**	**2018-19**	**2019-20**	**2020-21(अं)**
56.	कुल पशुधन	संख्या हजार में	5528	6289	7918	8769	9947	9050	8820	7112	–
57.	कुल कुक्कुट	–	–	–	–	–	–	–	–	–	–
58.	दूध का अनुमानित उत्पादन	लाख टन में	10.89	उपलब्ध नही है।	21.87	34.19	48.49	62.67	107.26	117.34	112.84
59.	प्रति व्यक्ति प्रतिदिन दूध की उपलब्धता	ग्राम	352	उपलब्ध नही है।	484	571	640	680	1087	1142	1060
			1978-79	**1980-81**	**1990-91**	**2000-01**	**2010-11**	**2017-18**	**2019-20**	**2020-21**	**2021-22 (अं)**
60.	दूध की खरीद	लाख लीटर में	283.50	211.80	341.50	1009.30	1875.45	2050.40	1688.29	2049.85	1880.03
61.	दूध संयत्र की क्षमता	लाख लीटर प्रतिदिन	2.35	2.35	3.65	4.70	4.70	9.45	9.45	9.45	9.45
62.	दूध द्रुतशीतन केंद्र की क्षमता	लाख लीटर प्रतिदिन	0.75	1.45	2.30	3.05	3.33	3.20	7.16	3.10	7.16
वन											
		इकाई	**1966-67**	**1970-71**	**1980-81**	**1990-91**	**2000-01**	**2010-11**	**2019-20**	**2020-21**	**2021-22(अं)**
63.	**वन क्षेत्र**	'000' है0.	136	148	166	170	155	168	178	178	178
कारखानें		**इकाई**	**1966**	**1970**	**1980**	**1990**	**2000**	**2010**	**2019**	**2020**	**2021**
64.	चालू कारखानें	संख्या में	1168	1359	3176	4843	8631	10513	13384	13778	14417
65.	कर्मचारी	संख्या हजार में	71	89	175	269	499	782	1001	1026	1070

आधारभूत आंकड़े

हरियाणा राज्य के आर्थिक और सामाजिक संसूचक– एक नजर में

सारणी 2.1(जारी)

विद्युत											
		इकाई	–	1970-71	1980-81	1990-91	2000-01	2010-11	2019-20	2020-21	2021-22
66.	हरियाणा में बिजली कनैक्शनों की संख्या		–	543695	1219173	2513942	3546572	4787922	6857609	7117384	7382836
67.	बिक्री के लिए उपलब्ध बिजली	लाख (किलोवाट)	–	12460	41480	90250	166017	296623	521775	495874	529359
68.	घरेलू खपत	प्रतिशत	–	6.4	8.9	18.8	21.2	20.8	25.7	28.7	29.1
69.	औद्योगिक खपत	प्रतिशत	–	52.8	47.7	28.8	20.5	27.8	31.9	30.3	35.9
70.	कृषि खपत	प्रतिशत	–	33.1	37.3	44.8	46.9	33.7	23.9	24.1	19.9
71.	अन्य	प्रतिशत	–	7.7	6.1	7.6	11.4	17.7	18.5	16.9	15.1
शिक्षा											
		इकाई	1966-67	1970-71	1980-81	1990-91	2000-01	2010-11	2019-20	2020-21	2021-22 (अं)
72.	विश्वविद्यालय (राज्य/निजी/डीम्ड/केन्द्रीय/तकनीकी और अन्य)	संख्या में	1	1	3	3	4	24	56	56	57
73.	महाविद्यालय(सरकारी/निजी)	संख्या में	46	78	119	140	195	817	1301	1308	1341
74.	प्राथमिक	संख्या में	4447	4204	4934	5109	11013	14004	9928	9895	9896
75.	प्राथमिक विद्यालयों में नामांकन	लाख में	5.35	5.36	5.98	7.85	20.20	22.84	22.87	21.74	22.58
76.	धारा 134-A के तहत नामांकन	संख्या में	–	–	–	–	–	–	12967	–	–
77.	माध्यमिक विद्यालय	संख्या में	735	760	881	1399	1887	3483	5704	5833	5888
78.	माध्यमिक विद्यालयों में नामांकन	लाख में	2.51	2.45	2.96	5.47	1.95	12.50	13.61	13.27	13.81
79.	धारा 134-A के तहत नामांकन	लाख में	–	–	–	–	–	–	8044	–	–
80.	वरिष्ठ माध्यमिक विद्यालय/उच्च विद्यालय/नवोदय विद्यालय	लाख में	597	975	1473	2356	4138	6983	8575	8782	9023
81.	उच्च ,वरिष्ठ माध्यमिक तथा नवोदय विद्यालयों में	लाख में	3.76	6.03	10.10	15.53	15.77	14.27	14.34	13.92	15.24
82.	धारा 134-A के तहत उच्च ,वरिष्ठ माध्यमिक विद्यालयों में नामांकन	संख्या में	–	–	–	–	–	–	3766	–	–
स्वास्थ्य											
		इकाई	1966	1970	1980	1990-91	2000-01	2010-11	2018-19	2019-20	2020-21 (अं)
83.	चिकित्सा संस्थान	संख्या में	उपलब्ध नही है।	840	1480	3037	3072	3242	3416	3470	3513
84.	मरीजों का ईलाज	इकाई	1966	1970	1980	1990-91	2000-01	2010-11	2018	2019(अं)	2020
		लाख में	30.23	36.27	98.62	83.09	97.01	152.70	288.83	264.88	–
85.	चिकित्सा कर्मचारी	इकाई	1966	1970	1980	1990	2000	2010	2018-19	2019-20	2020-21 (अं)
		संख्या में	1588	2091	3782	6587	6706	6714	12153	12816	11653

आधारभूत आंकड़े

हरियाणा राज्य के आर्थिक और सामाजिक संसूचक– एक नजर में

सारणी 2.1(जारी)

जन्म–मृत्यु सांख्यिकी (जनसांख्यिकीय स्थिति)											
		इकाई	**1971**	**1980**	**1990**	**2000**	**2010**	**2015**	**2018**	**2019**	**2020**
86.	जन्म–दर	जन0 प्रति हजार	42.1	37.2	31.9	26.9	22.3	20.9	20.3	20.1	19.9
87.	मृत्यु–दर	जन0 प्रति हजार	9.9	11.2	8.4	7.5	6.6	6.1	5.9	5.9	6.1
88.	शिशु मृत्यु–दर	जन0 प्रति हजार	72	103.5	69.0	67.0	48.0	36.0	30.0	27.0	27.0
संचार											
		इकाई	**1966-67**	**1970-71**	**1980-81**	**1990-91**	**2000-01**	**2010-11**	**2019-20**	**2020-21**	**2021-22 (अं)**
89.	रेलवे मार्ग की लंबाई(उत्तरी रेलवे)	कि0मी0	3245.11	3291.23	3630.04	3663.75	3737.91	4106.26	4455.45	4455.45	4463.15
90.	सड़को की कुल लंबाई	कि0मी0	8187	11516	20516	23017	23706	27116	26888	27244	30810
91.	पक्की सड़को के साथ जुड़े हुए गांवों की संख्या	संख्या में	1476	2695	6550	6677	6678	6757	7012	7012	7021
कोंपोरेशन											
		इकाई	**1966-67**	**1970-71**	**1980-81**	**1990-91**	**2000-01**	**2010-11**	**2019-20**	**2020-21**	**2021-22 (अं)**
92.		संख्या में	12	13	10	11	23	37	22	22	30
93.		लाख में	9	11	19	31	47	58	53	54	59
बागवानी फसलों के अंतगर्त क्षेत्र											
		इकाई				**1990-91**	**2000-01**	**2010-11**	**2019-20**	**2020-21**	**2021-22(अं)**
94.	कुल फलों की फसलें	हैक्टेयर में	–	–	–	12640	30715	46250	67720	71460	73075
95.	कुल सब्जी वाली फसलें	हैक्टेयर में	–	–	–	55360	133000	346400	397296	337301	329441
96.	कुल मसालें वाली फसलें	हैक्टेयर में	–	–	–	0	14200	15960	9660	6846	8585
97.	कुल औषधीय फसलें	हैक्टेयर में	–	–	–	0	0	1020	291	268	305
98.	मशरूम	ट्रेज में	–	–	–	252150	820000	1321070	1771278	1433645	1389440
99.	**कुल फलों वाली फसलें**	**कलमें**				**1990-91**	**2000-01**	**2010-11**	**2019-20**	**2020-21**	**2021-22(अं)**
	(i) खुला		–	–	–	–	–	5205	2977	1661	1434
	(ii) संरक्षित खेती +कटे हुए फूल		–	–	–	–	–	1095	501	316	258

आधारभूत आंकड़े

हरियाणा राज्य के आर्थिक और सामाजिक संसूचक– एक नजर में

सारणी 2.1(समाप्त)

बागवानी फसलों का उत्पादन											
		इकाई	**1966-67**	**1970-71**	**1980-81**	**1990-91**	**2000-01**	**2010-11**	**2019-20**	**2020-21**	**2021-22(अं)**
100.	कुल फलों की फसलें	मिट्रिक टन	–	–	–	99800	232050	356620	1197974	1231062	1262100
101.	कुल सब्जी वाली फसलें	मिट्रिक टन	–	–	–	802240	2100000	4649280	6738642	5869236	5340957
102.	कुल मसालें वाली फसलें	मिट्रिक टन	–	–	–	0	100200	73460	79045	54006	73397
103.	कुल औषधीय फसलें	मिट्रिक टन	–	–	–	0	0	590	586	253	355
104.	मशरूम	मिट्रिक टन	–	–	–	850	4200	8020	12718	10139	10746
105.	**कुल फलों वाली फसलें**	**मिट्रिक टन**	**1966-67**	**1970-71**	**1980-81**	**1990-91**	**2000-01**	**2010-11**	**2019-20**	**2020-21**	**2021-22(अं)**
	(i) खुला	मिट्रिक टन	–	–	–	0	0	61320	39001	17615	17212
	(ii) संरक्षित खेती +कटे हुए फूल	कलमें	–	–	–	0	0	12330509	33396690	13972366	12258883

स्त्रोत : सम्बन्धित विभागों/कार्यालयों से।

* : अनुमान एन. एस. डी. पी. से सम्बन्धित हैं, क्योंकि उस समय जी.एस.डी.पी. संकलित नहीं किया गया था।

@ : क्षेत्रीय वृद्धि जी.एस.डी.पी पर आधारित है।

अं : अनंतिम अनुमान

द्रु : द्रुत अनुमान

अ : अग्रिम अनुमान

राज्य में उप–मण्डल, जिला, तहसील, उप–तहसील तथा खण्ड

सारणी 2.2 (जनवरी, 2023)

क्र0स0.	जिला	उप–मण्डल	तहसील	उप–तहसील	खण्ड
1	2	3	4	5	6
			1. अम्बाला मण्डल		
1.	अम्बाला	1. अम्बाला सिटी	1. अम्बाला सिटी	1. मुलाना	1. अम्बाला
		2. नारायणगढ़	2. बराड़ा	2. साहा	2. अम्बाला -II
		3. बराड़ा	3. नारायणगढ़	3. शहजादपुर	3. बराड़ा
		4. अम्बाला कैंट	4. अम्बाला छावनी		4. शहजादपुर
					5. नारायणगढ
					6. साहा
2.	पंचकूला	1. पंचकूला	1. पंचकूला	1. बरवाला	1. बरवाला
		2. कालका	2. कालका	2. मोरनी	2. पिंजौर
			3. रायपुर रानी		3. मोरनी
					4. रायपुर रानी
3.	यमुनानगर	1. जगाधरी	1. जगाधरी	1. सढ़ौरा	1. बिलासपुर
		2. बिलासपुर	2. छछरौली	2. सरस्वती नगर	2. छछरौली
		3. रादौर	3. बिलासपुर	3. खिजराबाद	3. जगाधरी
			4. रादौर		4. रादौर
					5. सढ़ौरा
					6. प्रताप नगर
					7. सरस्वती नगर
4.	कुरूक्षेत्र	1. थानेसर	1. थानेसर	1. ईस्माइलाबाद	1. लाडवा
		2. पिहोवा	3. पिहोवा	2. बबैन	2. पिहोवा
		4. शाहाबाद	5. शाहाबाद		3. शाहाबाद
		4. लाडवा	4. लाडवा		4. थानेसर
					5. बबैन
					6. ईस्माइलाबाद
					7. पिपली
			2. करनाल मण्डल		
5.	करनाल	1. करनाल	1. करनाल	1. निसिंग	1. घरौंडा
		2. असंध	2. असंध	2. बल्ला	2. इन्द्री
		3. इन्द्री	3. निलोखेड़ी	3. निगधु	3. करनाल
		4. घरौंडा	4. इन्द्री		4. निलोखेड़ी
			5. घरौंडा		5. निसिंग
					6. असंध
					7. मुणक
					8. कुंजपुरा
					9. चिड़ाओ
6.	पानीपत	1. पानीपत	1. पानीपत		1. पानीपत
		2. समालखा	2. समालखा		2. इसराना
			3. इसराना		3. मडलौडा
			4. बपौली		4. समालखा
			5. मडलौडा		5. बपौली
					6. सनौली खुर्द

राज्य में उप–मण्डल, जिला, तहसील, उप–तहसील तथा खण्ड

सारणी 2.2 (जनवरी, 2023)

क्र0स0.	जिला	उप–मण्डल	तहसील	उप–तहसील	खण्ड
1	2	3	4	5	6
7.	कैथल	1. कैथल	1. कैथल	1. सीवन	1. गुहला
		2. गुहला	2. गुहला	2. राजौंद	2. कैथल
		3. कलायत	3. फतेहपुर	3. ढाण्ड	3. पुण्डरी
			4. पुण्डरी		4. कलायत
			5. कलायत		5. राजौंद
					6. सीवन
					7. ढाण्ड
			3. रोहतक मण्डल		
8.	रोहतक	1. रोहतक	1. कलानौर	1. लाखन माजरा	1. कलानौर
		2. महम	2. साँपला		2. लाखन माजरा
		3. साँपला	3. रोहतक		3. महम
			4. महम		4. रोहतक
					5. साँपला
9.	झज्जर	1. झज्जर	1. झज्जर	1. सहलवास	1. झज्जर
		2. बहादुरगढ़	2. बहादुरगढ़		2. बहादुरगढ़
		3. बेरी	3. बेरी		3. बेरी
		4. बादली	4. मातनहेल		4. सहलवास
			5. बादली		5. मातनहेल
					6. बादली
					7. मछरौली
10.	सोनीपत	1. सोनीपत	1. सोनीपत	1. खानपुर कलाँ	1. गन्नौर
		2. गोहाना	2. गोहाना	2. राई	2. खरखौदा
		3. खरखौदा	3. खरखौदा		3. राई
		4. गन्नौर	4. गन्नौर		4. सोनीपत
					5. मुण्डलाना
					6. कथूरा
					7. गोहाना
					8. मुरथल
11.	भिवानी	1. भिवानी	1. भिवानी	1. बहल	1. भिवानी
		2. तोशाम	2. बवानी खेड़ा		2. बवानी खेड़ा
		3. लालरू	3. तोशाम		3. लालरू
		4. सिवानी	4. लालरू		4. तोशाम
			5. सिवानी		5. कैरू
					6. सिवानी
					7. बहल
12.	चरखी दादरी	1. चरखी दादरी	1. चरखी दादरी	1. बौंद कलां	1. चरखी दादरी
		2. भादरा	2. भादरा		2. भादरा
					3. बौंद कलां
					4. झोझू कलां

राज्य में उप–मण्डल, जिला, तहसील, उप–तहसील तथा खण्ड

सारणी 2.2 (जारी) (जनवरी, 2023)

क्र0स0.	जिला	उप–मण्डल	तहसील	उप–तहसील	खण्ड
1	2	3	4	5	6
			4. गुरूग्राम मण्डल		
13.	गुरूग्राम	1. गुरूग्राम	1. गुरूग्राम	1. बादशाहपुर	1. फारूख नगर
		2. सोहना	2. पटौदी	2. कड़ीपुर	2. गुरूग्राम
		3. पटौदी	3. सोहना	3. हरसारू	3. पटौदी
		4. बादशाहपुर	4. फारूख नगर		4. सोहना
			5. मानेसर		
			6. वजीराबाद		
14.	रेवाड़ी	1. रेवाड़ी	1. रेवाड़ी	1. दारूहेड़ा	1. रेवाड़ी
		2. कोसली	2. कोसली	2. डहीना	2. खोल स्थित रेवाड़ी
		3. बावल	3. बावल	3. मनेठी	3. जाटूसाना
				4. नाहर	4. बावल
				5. पहलवास	5. नाहर
					6. डहीना
					7. दारूहेड़ा
15.	महेन्द्रगढ़	1. महेन्द्रगढ़	1. महेन्द्रगढ	1. सतनाली	1. अटेली नांगल
		2. नारनौल	2. नारनौल		2. कनीना
		3. कनीना	3. नाँगल चौधरी		3. महेन्द्रगढ़
			4. अटेली		4. नॉगल चौधरी
			5. कनीना		5. नारनौल
					6. सिहमा
					7. निजामपुर
					8. सतनाली
			5. फरीदाबाद मण्डल		
16.	फरीदाबाद	1. फरीदाबाद	1. फरीदाबाद	1. मोहना	1. फरीदाबाद
		2. बल्लभगढ़	2. बल्लभगढ़	2. तिगाँव	2. बल्लभगढ़
		3. बड़खल	3. बड़खल	3. धोज	3. तिगाँव
				4. दयालपुर	
				5. गौंच्छी	
17.	पलवल	1. पलवल	1. पलवल	1. हसनपुर	1. पलवल
		2. होडल	2. होडल	2. बहीन	2. होडल
		3. हथीन	3. हथीन		3. हसनपुर
					4. हथीन
					5. पृथला
					6. बडौली

राज्य में उप–मण्डल, जिला, तहसील, उप–तहसील तथा खण्ड

सारणी 2.2 (समाप्त) (जनवरी, 2023)

क्र0स0.	जिला	उप–मण्डल	तहसील	उप–तहसील	खण्ड
1	2	3	4	5	6
18.	नूंह	1. फिरोजपुर झिरका	1. फिरोजपुर झिरका	1. नगीना	1. फिरोजपुर झिरका
		2. नूंह	2. पुन्हाना	2. इन्द्री	2. पुन्हाना
		3. पुन्हाना	3. नूंह		3. नगीना
		4. तावडू	4. तावडू		4. नूंह
					5. तावडू
					6. इन्द्री
					7. पिंगाँव
			6. हिसार मण्डल		
19.	हिसार	1. हिसार	1. हिसार	1. उकलाना	1. आदमपुर
		2. हांसी	2. आदमपुर	2. बालसमन्द	2. बरवाला
		3. बरवाला	3. हांसी	3. खेड़ी जालब	3. हांसी -I
		4. नारनौंद	4. नारनौंद		4. हांसी -II
			5. बरवाला		5. हिसार -I
			6. बाँस		6. हिसार -II
					7. नारनौंद
					8. अग्रोहा
					9. उकलाना
20.	फतेहाबाद	1. फतेहाबाद	1. फतेहाबाद	1. भूना	1. फतेहाबाद
		2. टोहाना	2. टोहाना	2. भट्टू कलां	2. टोहाना
		3. रतिया	3. रतिया	3. जाखल	3. रतिया
				4. कूलां	4. भट्टू कलां
					5. भूना
					6. जाखल
					7. नागपूर
21.	सिरसा	1. सिरसा	1. सिरसा	1. गौरीवाला	1. डबवाली
		2. डबवाली	2. डबवाली		2. बड़ा गूढ़ा
		3. ऐलनाबाद	3. ऐलनाबाद		3. ऐलनाबाद
		4. कालांवाली	4. रानिया		4. रानिया
			5. नाथूसरी चौपटा		5. सिरसा
			6. कांलावाली		6. औढां
					7. नाथूसरी चौपटा
22.	जीन्द	1. जीन्द	1. जीन्द	1. पिल्लू खेड़ा	1. जीन्द
		2. सफीदों	2. सफीदों		2. जुलाना
		3. नरवाना	3. नरवाना		3. पिल्लू खेड़ा
		4. उचाना	4. जुलाना		4. सफीदों
			5. उचाना		5. उचाना
			6. अलेवा		6. नरवाना
					7. अलेवा
					8. उझाना
कुल	22	74	95	49	143

प्राप्ति स्थानः राजस्व एवं आपदा प्रबन्धन विभाग, हरियाणा।

खण्ड—III

क्षेत्रफल तथा जनसंख्या

इस खण्ड में हरियाणा राज्य के 1961, 1971, 1981, 1991, 2001 तथा 2011 की जनगणना के अनुसार क्षेत्रफल तथा जनसंख्या से संबंधित आकड़े दिये गये हैं।

हरियाणा राज्य के 1 नवम्बर, 1966 को पृथक राज्य के रुप में अस्तित्व में आने के समय 7 जिले नामत: अम्बाला, करनाल, रोहतक, गुडगांव,(अब गुरूग्राम) महेन्द्रगढ, हिसार एवम् जींद थे। इसके पश्चात् समय-समय पर नये जिले घोषित करने के परिणामस्वरुप जिलों की सीमाएं पुनर्गठित की जाती रही हैं। अब तक जो नये जिले घोषित किए जा चुके हैं उनका विवरण इस प्रकार है :—

क्र० सं०	जिला	अस्तित्व में आने की तिथि
1.	भिवानी	22 दिसम्बर, 1972
2.	सोनीपत	22 दिसम्बर, 1972
3.	कुरुक्षेत्र	23 जनवरी, 1973
4.	सिरसा	26 अगस्त, 1975
5.	फरीदाबाद	2 अगस्त, 1979
6.	यमुनानगर	1 नवम्बर, 1989
7.	कैथल	1 नवम्बर, 1989
8.	पानीपत	1 नवम्बर, 1989
9.	रिवाड़ी	1 नवम्बर, 1989
10.	पंचकूला	15 अगस्त, 1995
11.	झज्जर	15 जुलाई, 1997
12.	फतेहाबाद	15 जुलाई, 1997
13.	मेवात	4 अप्रैल, 2005
14.	पलवल	13 अगस्त, 2008
15.	चरखी दादरी	1 दिसम्बर, 2016

नूंह, पलवल तथा चरखी दादरी जिलें क्रमशः 04.04.2005, 13.08.2008 तथा 01.12.2016 से अस्तित्व में आया है व इन जिलों की सूचना जहाँ अलग अलग से नहीं दर्शाई है, वहाँ यह सूचना पुराने जिलों में समिम्लित है।

ये आकड़े भारत की जनगणना 1961, भारत की जनगणना, 1971, भारत की जनगणना, 1981, भारत की जनगणना 1991 तथा भारत की जनगणना 2001 व भारत की जनगणना 2011 (अन्तिम जनंसख्या योग : प्रारम्भिक जनगणना सारांश की संक्षिप्त व्याख्या से लिये गये हैं)

सारणी 3.1—जिलावार तथा तहसीलवार क्षेत्रफल व जनंसख्या।

सारणी 3.2— 1901 से 2011 तक हरियाणा की जनंसख्या वृद्धि।

सारणी 3.3— 2001 से 2011 तक हरियाणा की जिलावार जनंसख्या वृद्धि।

सारणी 3.4— जनगणना 2001 व 2011 के अनुसार गांवो और नगरों की संख्या।

सारणी 3.5—ग्रामीण तथा शहरी जनंसख्या (लिंग अनुसार) की सूचना।

सारणी 3.6— 2011 जनगणना अनुसार जिलावार क्षेत्र, जनंसख्या, जनंसख्या घनत्व व लिंग अनुपात।

सारणी 3.7— तहसीलवार जनंसख्या, गांवो और नगरों की संख्या।

सारणी 3.8— खण्डवार जनंसख्या तथा गांवो की संख्या।

सारणी 3.9— ग्रामीण तथा शहरी परिवारों की संख्या।

सारणी 3.10— जनंसख्या घरों के उपयोग को।

सारणी 3.11— विभिन्न जनंसख्या स्तरों द्वारा वर्गीकृत गांव।

सारणी 3.12— विभिन्न जनंसख्या स्तरों द्वारा वर्गीकृत शहर।

सारणी 3.13— नगरों का क्षेत्रफल, जनंसख्या तथा धनत्व।

सारणी 3.14— नगरों में जनंसख्या की प्रवृति।

सारणी 3.15— एक लाख व अधिक जनंसख्या वाले नगर / शहरी समूह की सूचना।

सारणी 3.16— जिलावार ग्रामीण तथा शहरी कार्यकर्ता तथा गैर-कार्यकर्ता की सूचना।

सारणी 3.17—द्योगिक श्रेणियों में कार्यकर्ताओं की संख्या व प्रतिशत वितरण।

सारणी 3.18— बृहद औद्योगिक श्रेणियों में वर्गीकृत कार्यकर्ताओं की जनंसख्या जिलावार।

सारणी 3.19— आयु वर्ग के आधार पर जनंसख्या का विवरण।

सारणी 3.20— धर्म के आधार पर जनंसख्या का वितरण।

सारणी 3.21— अनुसूचित जातियों से संबंधित जनंसख्या।

सारणी 3.22—बृहद औद्योगिक श्रेणियों में वर्गीकृत काम करने वाली अनुसूचित जातियों की जनंसख्या।

सारणी 3.23— जिलावार साक्षर तथा पढ़े-लिखे व्यक्तियों की संख्या।

सारणी 3.24—केवल अनुसूचित जातियों से संबंधित साक्षर तथा पढ़े-लिखे व्यक्तियों की संख्या।

सारणी 3.25—लावार विकलांग जनंसख्या का वर्गीकरण अपंगता के आधार पर।

सारणी 3.26— भारत में विभिन्न राज्यों का क्षेत्रफल तथा जनंसख्या की सूचना।

सारणी 3.27— भारत के विभिन्न राज्यों में जनगणना के अनुसार कार्य करने वालों की जनंसख्या की सूचना।

सारणी 3.28— राज्यवार अनुसूचित जातियों की जनंसख्या, साक्षरता तथा कार्य करने वालों की जनगणना अनुसार संख्या।

सारणी 3.29 तथा 3.30—में हरियाणा की अनुमानित जनसंख्या।

सारणी 3.31— भारत में राज्यवार अनुमानित जनसंख्या।

सारणी 3.32— भारत में धार्मिक समुदायों के अनुसार जनसंख्या।

सारणी 3.33— भारत में अनुसूचित जातियों तथा अनुसूचित जनजातियों की जनसंख्या।

क्षेत्रफल तथा जनसंख्या

हरियाणा का क्षेत्रफल तथा जनसंख्या : जनगणना 2011

सारणी 3.1

जिला/तहसील		क्षेत्रफल (वर्ग कि. मी.)	जनसंख्या (संख्या में)		
			जोड़	देहाती	शहरी
	1	2	3	4	5
1.	अम्बाला	1,574.00	11,28,350	6,27,576	5,00,774
	(i) नारायणगढ़	481.06	2,28,747	1,97,785	30,962
	(ii) अम्बाला	736.00	6,55,564	2,15,397	4,40,167
	(iii) बराड़ा	357.00	2,44,039	2,14,394	29,645
2.	भिवानी	4,778.00	16,34,445	13,13,123	3,21,322
	(i) बवानी खेड़ा	545.00	1,27,035	1,06,746	20,289
	(ii) भिवानी	960.00	5,53,698	3,57,641	1,96,057
	(iii) चरखीदादरी	978.79	3,84,192	3,27,855	56,337
	(iv) लोहारू	698.69	1,59,787	1,45,850	13,937
	(v) तोशाम	661.00	1,91,466	1,75,907	15,559
	(vi) सिवानी	487.57	1,00,183	81,040	19,143
	(vii) बादड़ा	447.38	1,18,084	1,18,084	—
3.	फरीदाबाद	741.00	18,09,733	3,70,878	14,38,855
	(i) फरीदाबाद	351.00	15,94,839	1,60,275	14,34,564
	(ii) बल्लबगढ़	390.00	2,14,894	2,10,603	4,291
4.	फतेहाबाद	2,538.00	9,42,011	7,62,423	1,79,588
	(i) फतेहाबाद	1,421.52	4,98,697	4,27,920	70,777
	(ii) रतिया	512.55	1,79,550	1,42,398	37,152
	(iii) टोहाना	603.93	2,63,764	1,92,105	71,659
5.	गुड़गांव	1,258.00	15,14,432	4,72,179	10,42,253
	(i) पटौदी	177.45	1,20,012	78,688	41,324
	(ii) गुड़गांव	333.22	9,77,337	67,331	9,10,006
	(iii) सोहना	311.86	1,65,629	1,11,667	53,962
	(iv) मानेसर	160.80	1,16,606	93,158	23,448
	(v) फारूख नगर	274.69	1,34,848	1,21,335	13,513
6.	हिसार	3,983.00	17,43,931	11,90,443	5,53,488
	(i) हिसार	2,234.00	10,69,309	6,45,364	4,23,945
	(ii) हांसी	847.82	3,86,790	3,00,020	86,770
	(iii) नारनौंद	440.93	1,40,880	1,23,638	17,242
	(iv) आदमपुर	460.00	1,46,952	1,21,421	25,531
7.	झज्जर	1,834.00	9,58,405	7,15,066	2,43,339
	(i) झज्जर	610.36	2,58,595	2,08,862	49,733
	(ii) बहादुरगढ़	516.90	4,03,746	2,26,074	1,77,672
	(iii) बेरी	329.97	1,55,791	1,39,857	15,934
	(iv) मातनहेल	376.76	1,40,273	1,40,273	—
8.	जीन्द	2,702.00	13,34,152	10,28,569	3,05,583
	(i) नरवाना	1,132.19	4,84,321	4,05,416	78,905
	(ii) जीन्द	817.35	4,76,794	3,09,202	1,67,592
	(iii) सफीदों	489.33	253,629	2,13,298	40,331
	(iv) जुलाना	263.13	1,19,408	1,00,653	18,755
9.	कैथल	2,317.00	10,74,304	8,38,293	2,36,011
	(i) गुहला	553.00	1,95,251	1,56,299	38,952
	(ii) कैथल	1,280.10	6,41,973	4,78,398	1,63,575
	(iii) फतेहपुर पुण्डरी	483.89	2,37,080	2,03,596	33,484
10.	करनाल	2,520.00	15,05,324	10,50,514	4,54,810
	(i) करनाल	830.39	7,14,328	3,85,828	3,28,500
	(ii) असन्ध	487.59	2,33,204	2,06,079	27,125
	(iii) नीलोखेड़ी	395.66	2,07,101	1,63,219	43,882
	(iv) इन्द्री	361.90	1,62,593	1,45,106	17,487
	(v) घरौंडा	444.46	1,88,098	1,50,282	37,816

क्षेत्रफल तथा जनसंख्या

हरियाणा का क्षेत्रफल तथा जनसंख्या : जनगणना 2011

सारणी 3.1 (समाप्त)

जिला/तहसील		क्षेत्रफल (वर्ग कि. मी.)	जनसंख्या (संख्या में)		
			जोड़	देहाती	शहरी
	1	2	3	4	5
11.	कुरुक्षेत्र	1,530.00	9,64,655	6,85,430	2,79,225
	(i) थानेसर	801.00	5,79,172	3,95,133	1,84,039
	(ii) पेहवा	547.58	2,55,307	2,02,728	52,579
	(iii) शाहबाद	181.43	1,30,176	87,569	42,607
12.	महेन्द्रगढ़	1,899.00	9,22,088	7,89,233	1,32,855
	(i) महेन्द्रगढ़	976.66	4,04,381	3,62,264	42,117
	(ii) नारनौल	922.34	5,17,707	4,26,969	90,738
13.	नूँह	1507.00	10,89,263	9,65,157	1,24,106
	(i) पुन्हाना	291.30	2,91,978	2,54,632	37,346
	(ii) नूँह	465.41	2,87,101	2,65,114	21,987
	(iii) तावडू	223.77	1,66,778	1,38,172	28,606
	(iv) फिरोजपुर झिरका	526.52	3,43,406	3,07,239	36,167
14.	पलवल	1,359.00	10,42,708	8,06,164	2,36,544
	(i) पलवल	618.60	5,06,253	3,45,842	1,60,411
	(ii) हथीन	364.71	2,69,015	2,54,594	14,421
	(iii) होडल	375.68	2,67,440	2,05,728	61,712
15.	पंचकूला	898.00	5,61,293	2,48,063	3,13,230
	(i) कालका	257.35	1,68,073	94,154	73,919
	(ii) पंचकूला	640.65	3,93,220	1,53,909	2,39,311
16.	पानीपत	1,268.00	12,05,437	6,50,352	5,55,085
	(i) पानीपत	536.31	7,91,634	2,76,259	5,15,375
	(ii) इसराना	280.06	1,08,196	1,08,196	—
	(iii) समालखा	451.63	3,05,607	2,65,897	39,710
17.	रिवाड़ी	1,594.00	9,00,332	6,66,902	2,33,430
	(i) बावल	257.80	1,30,050	1,13,274	16,776
	(ii) रिवाड़ी	998.50	6,42,872	4,36,188	2,06,684
	(iii) कोसली	337.69	1,27,410	1,17,440	9,970
18.	रोहतक	1,745.00	10,61,204	6,15,040	4,46,164
	(i) महम	550.32	2,03,050	1,82,566	20,484
	(ii) रोहतक	937.23	7,34,328	3,29,211	4,05,117
	(iii) सांपला	257.45	1,23,826	1,03,263	20,563
19.	सिरसा	4,277.00	12,95,189	9,75,941	3,19,248
	(i) डबवाली	1,099.79	2,69,929	2,17,056	52,873
	(ii) सिरसा	2,069.40	7,17,330	5,12,701	2,04,629
	(iii) रानियां	634.46	1,75,664	1,50,541	25,123
	(iv) ऐलनाबाद	473.36	1,32,266	95,643	36,623
20.	सोनीपत	2,122.00	14,50,001	9,96,637	4,53,364
	(i) गन्नौर	301.79	2,06,889	1,71,286	35,603
	(ii) सोनीपत	708.36	7,10,183	3,83,181	3,27,002
	(iii) गोहाना	833.90	3,72,034	3,06,326	65,708
	(iv) खरखौदा	277.96	1,60,895	1,35,844	25,051
21.	यमुनानगर	1,768.00	12,14,205	7,41,376	4,72,829
	(i) जगाधरी	840.39	8,53,533	4,17,788	4,35,745
	(ii) छछरौली	473.51	1,74,168	1,63,635	10,533
	(iii) बिलासपुर	454.10	1,86,504	1,59,953	26,551
	जोड़	**44,212.00**	**2,53,51,462**	**1,65,09,359**	**88,42,103**

स्त्रोत: निदेशक जनगणना कार्य, हरियाणा।

भारतीय सर्वेक्षण विभाग द्वारा जारी किए गए राज्य और जिलों के कुल क्षेत्रफल के आंकड़े (अनन्तिम) को दर्शाता है। तहसीलों का क्षेत्रफल जिलों के आंकड़ों से मेल नहीं खाएगा क्योंकि पूर्व में भूमि अभिलेख निदेशक के अनुसार रिपोर्ट किए गए कुल क्षेत्र को दर्शाता है।

ग्राफ 3.2

दशकीय वृद्धि दर
हरियाणा
(जनगणना 1971-2011)

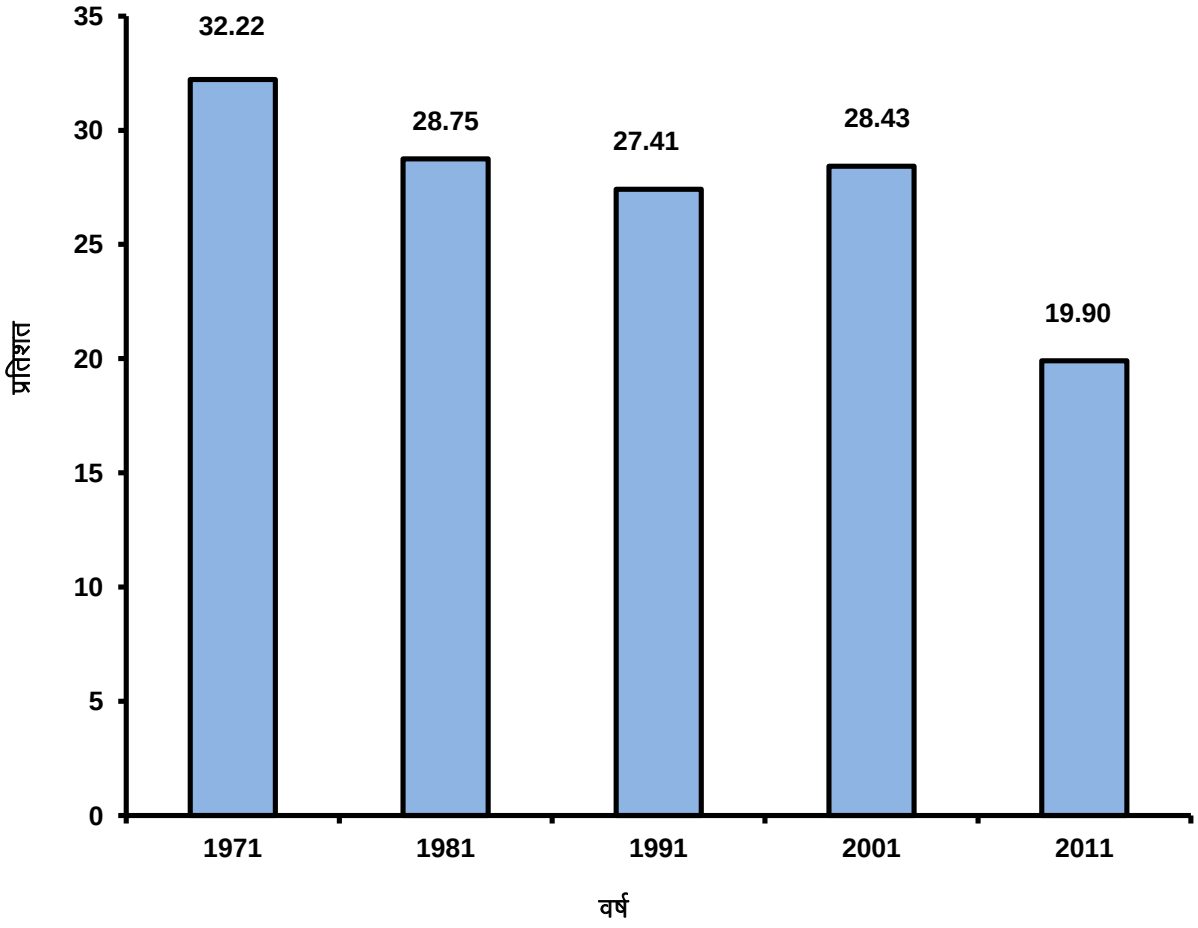

क्षेत्रफल तथा जनंसख्या

जनगणना 1901-2011 में हरियाणा की जनसंख्या में वृद्धि

सारणी 3.2

वर्ष	जनसंख्या	जनसंख्या में भिन्नता	दस वर्षीय प्रतिशत वृद्धि	पुरुष	स्त्री	लिंग अनुपात
1	2	3	4	5	6	7
1901	46,23,064	—	—	24,76,390	21,46,674	867
1911	41,74,677	(–) 4,48,387	(–)9.70	22,74,909	18,99,768	835
1921	42,55,892	81,215	1.95	23,07,985	19,47,907	844
1931	45,59,917	3,04,025	7.14	24,73,228	20,86,689	844
1941	52,72,829	7,12,912	15.63	28,21,783	24,51,046	869
1951	56,73,597	4,00,768	7.60	30,31,612	26,41,985	871
1961	75,90,524	19,16,927	33.79	40,62,787	35,27,737	868
1971	1,00,36,431	24,45,907	32.22	53,77,044	46,59,387	867
1981	1,29,22,119	28,85,688	28.75	69,09,679	60,12,440	870
1991	1,64,63,648	35,41,529	27.41	88,27,474	76,36,174	865
2001	2,11,44,564	46,80,916	28.43	1,13,63,953	97,80,611	861
2011	2,53,51,462	42,06,898	19.90	1,34,94,734	1,18,56,728	879

स्त्रोत : निदेशक, जनगणना कार्य, हरियाणा।

क्षेत्रफल तथा जनसंख्या

2001 से 2011 तक ज़िलावार जनसंख्या में वृद्धि

सारणी 3.3

जिला	जनसंख्या 2011	जनसंख्या 2001	जनसंख्या में भिन्नता 2001—2011	प्रतिशत वृद्धि 2001—2011
1	2	3	4	5
अम्बाला	11,28,350	10,14,411	1,13,939	11.23
भिवानी	16,34,445	14,25,022	2,09,423	14.70
फरीदाबाद	18,09,733	13,65,465	4,44,268	32.54
फतेहाबाद	9,42,011	8,06,158	1,35,853	16.85
गुड़गांव	15,14,432	8,70,539	6,43,893	73.96
हिसार	17,43,931	15,37,117	2,06,814	13.45
झज्जर	9,58,405	8,80,072	78,333	8.90
जीन्द	13,34,152	11,89,827	1,44,325	12.13
कैथल	10,74,304	9,46,131	1,28,173	13.55
करनाल	15,05,324	12,74,183	2,31,141	18.14
कुरुक्षेत्र	9,64,655	8,25,454	1,39,201	16.86
महेन्द्रगढ़	9,22,088	8,12,521	1,09,567	13.48
नूंह	10,89,263	7,89,750	2,99,513	37.92
पलवल	10,42,708	8,29,121	2,13,587	25.76
पंचकूला	5,61,293	4,68,411	92,882	19.83
पानीपत	12,05,437	9,67,449	2,37,988	24.60
रिवाड़ी	9,00,332	7,65,351	1,34,981	17.64
रोहतक	10,61,204	9,40,128	1,21,076	12.88
सिरसा	12,95,189	11,16,649	1,78,540	15.99
सोनीपत	14,50,001	12,79,175	1,70,826	13.35
यमुनानगर	12,14,205	10,41,630	1,72,575	16.57
जोड़	**2,53,51,462**	**2,11,44,564**	**42,06,898**	**19.90**

स्त्रोत : निदेशक जनगणना कार्य, हरियाणा।

क्षेत्रफल तथा जनसंख्या

2001 तथा 2011 की जनगणना में हरियाणा में गांवों और नगरों की संख्या

सारणी 3.4

जिला	गांवों की संख्या						नगरों की संख्या	
	2001 जनगणना			2011 जनगणना			2001	2011
	आबाद	गैर आबाद	जोड़	आबाद	गैर आबाद	जोड़		
1	2	3	4	5	6	7	8	9
अम्बाला	482	11	493	461	9	470	6	15
भिवानी	437	7	444	442	2	444	6	6
फरीदाबाद	143	7	150	144	5	149	6	3
फतेहाबाद	243	—	243	245	—	245	4	4
गुड़गांव	271	10	281	229	13	242	12	9
हिसार	272	3	275	268	1	269	5	11
झज्जर	247	13	260	247	13	260	5	5
जीन्द	306	1	307	302	4	306	5	6
कैथल	270	—	270	267	2	269	4	4
करनाल	422	12	434	417	17	434	7	8
कुरुक्षेत्र	407	9	416	407	8	415	4	5
महेन्द्रगढ़	368	2	370	369	1	370	5	5
नूंह	423	22	445	412	27	439	—	8
पलवल	270	12	282	268	12	280	—	6
पंचकूला	224	12	236	206	13	219	4	8
पानीपत	179	13	192	176	10	186	6	12
रिवाड़ी	397	13	410	389	14	403	4	9
रोहतक	146	1	147	136	7	143	3	5
सिरसा	321	4	325	327	3	330	5	5
सोनीपत	323	13	336	319	13	332	4	8
यमुनानगर	613	26	639	611	25	636	11	12
जोड़	**6,764**	**191**	**6,955**	**6,642**	**199**	**6,841**	**106**	**154**

स्त्रोत : कार्यालय निदेशक जनगणना कार्य, हरियाणा।

क्षेत्रफल तथा जनसंख्या

हरियाणा में लिंग अनुसार ग्रामीण तथा शहरी जनसंख्या : जनगणना 2011

सारणी 3.5

जिला	जनसंख्या						कुल जनसंख्या पर देहाती जनसंख्या की प्रतिशतता
	देहाती			शहरी			
	पुरुष	स्त्री	जोड़	पुरुष	स्त्री	जोड़	
1	2	3	4	5	6	7	8
अम्बाला	3,31,703	2,95,873	6,27,576	2,67,000	2,33,774	5,00,774	55.62
भिवानी	6,96,212	6,16,911	13,13,123	1,70,460	1,50,862	3,21,322	80.34
फरीदाबाद	1,98,103	1,72,775	3,70,878	7,68,007	6,70,848	14,38,855	20.49
फतेहाबाद	4,00,814	3,61,609	7,62,423	94,546	85,042	1,79,588	80.94
गुड़गांव	2,51,462	2,20,717	4,72,179	5,65,228	4,77,025	10,42,253	31.18
हिसार	6,34,139	5,56,304	11,90,443	2,97,423	2,56,065	5,53,488	68.26
झज्जर	3,84,219	3,30,847	7,15,066	1,30,448	1,12,891	2,43,339	74.61
जीन्द	5,50,519	4,78,050	10,28,569	1,62,487	1,43,096	3,05,583	77.1
कैथल	4,45,931	3,92,362	8,38,293	1,25,072	1,10,939	2,36,011	78.03
करनाल	5,57,110	4,93,404	10,50,514	2,40,602	2,14,208	4,54,810	69.79
कुरुक्षेत्र	3,61,020	3,24,410	6,85,430	1,49,956	1,29,269	2,79,225	71.05
महेन्द्रगढ़	4,16,358	3,72,875	7,89,233	70,307	62,548	1,32,855	85.59
नूंह	5,06,086	4,59,071	9,65,157	65,076	59,030	1,24,106	88.61
पलवल	4,28,907	3,77,257	8,06,164	1,25,590	1,10,954	2,36,544	77.31
पंचकूला	1,33,153	1,14,910	2,48,063	1,66,526	1,46,704	3,13,230	44.19
पानीपत	3,49,642	3,00,710	6,50,352	2,97,215	2,57,870	5,55,085	53.95
रिवाड़ी	3,49,710	3,17,192	6,66,902	1,24,625	1,08,805	2,33,430	74.07
रोहतक	3,32,034	2,83,006	6,15,040	2,36,445	2,09,719	4,46,164	57.96
सिरसा	5,14,177	4,61,764	9,75,941	1,68,405	1,50,843	3,19,248	75.35
सोनीपत	5,38,750	4,57,887	9,96,637	2,42,549	2,10,815	4,53,364	68.73
यमुनानगर	3,93,957	3,47,419	7,41,376	2,52,761	2,20,068	4,72,829	61.06
जोड़ 2011	**87,74,006**	**77,35,353**	**1,65,09,359**	**47,20,728**	**41,21,375**	**88,42,103**	**65.12**
2001	**80,52,988**	**69,76,272**	**1,50,29,260**	**33,10,965**	**28,04,339**	**61,15,304**	**71.08**
1991	**66,57,334**	**57,51,570**	**1,24,08,904**	**21,70,140**	**18,84,604**	**40,54,744**	**75.37**

स्त्रोत : निदेशक जनगणना कार्य, हरियाणा।

ग्राफ 3.5

हरियाणा की जनसंख्या

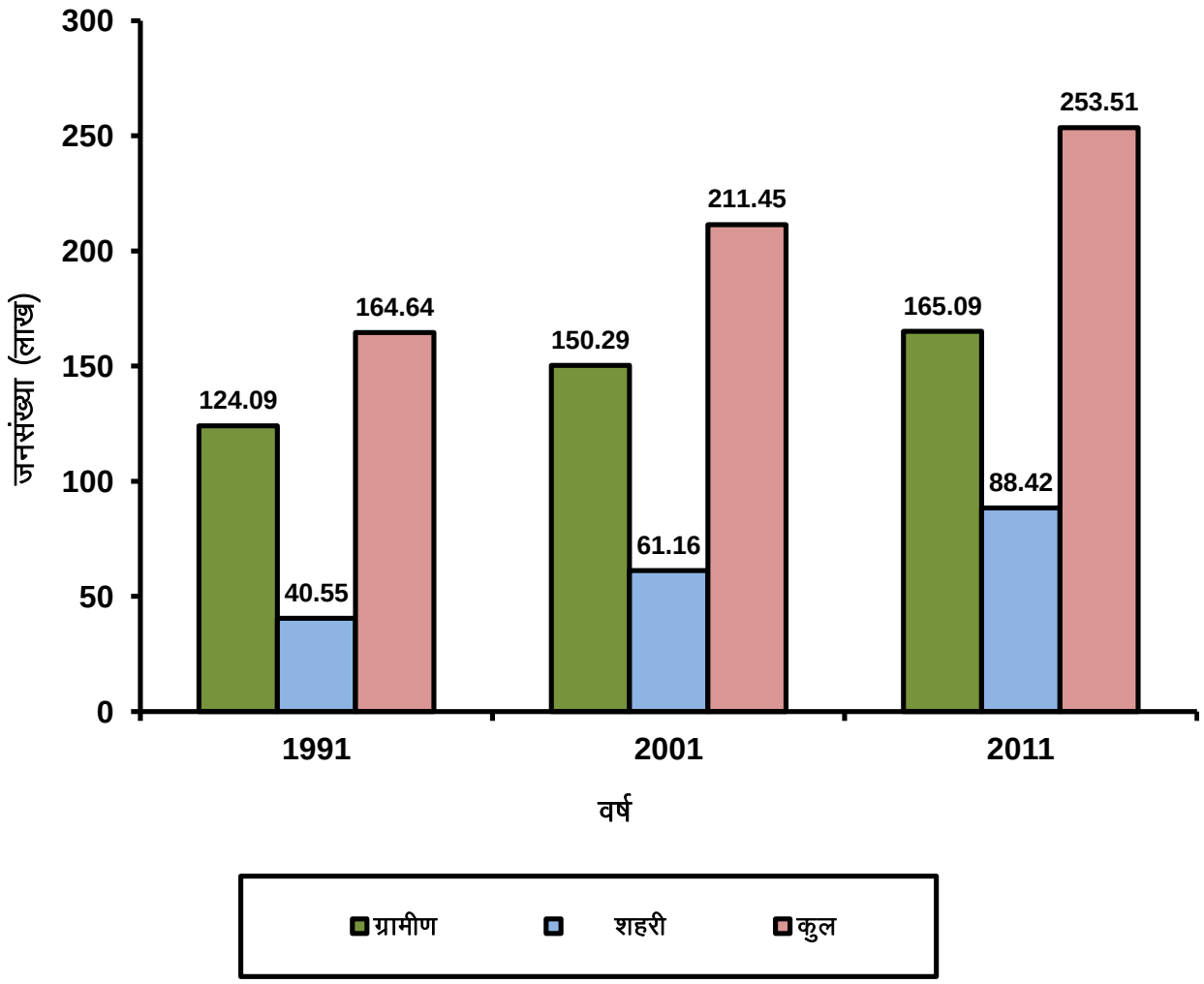

क्षेत्रफल तथा जनसंख्या

जिलावार क्षेत्रफल तथा जनसंख्या : जनगणना 2011

सारणी 3.6

जिला	क्षेत्रफल वर्ग किलोमीटर में	जनसंख्या (2011)			प्रति वर्ग किलोमीटर में व्यक्ति	प्रति 1000 पुरुषों पर स्त्रियां
		पुरुष	स्त्री	जोड़		
1	2	3	4	5	6	7
अम्बाला	1,574	5,98,703	5,29,647	11,28,350	717	885
भिवानी	4,778	8,66,672	7,67,773	16,34,445	342	886
फरीदाबाद	741	9,66,110	8,43,623	18,09,733	2442	873
फतेहाबाद	2,538	4,95,360	4,46,651	9,42,011	371	902
गुड़गांव	1,258	8,16,690	6,97,742	15,14,432	1204	854
हिसार	3,983	9,31,562	8,12,369	17,43,931	438	872
झज्जर	1,834	5,14,667	4,43,738	9,58,405	523	862
जीन्द	2,702	7,13,006	6,21,146	13,34,152	494	871
कैथल	2,317	5,71,003	5,03,301	10,74,304	464	881
करनाल	2,520	7,97,712	7,07,612	15,05,324	597	887
कुरुक्षेत्र	1,530	5,10,976	4,53,679	9,64,655	630	888
महेन्द्रगढ़	1,899	4,86,665	4,35,423	9,22,088	486	895
नूंह	1,507	5,71,162	5,18,101	10,89,263	723	907
पलवल	1,359	5,54,497	4,88,211	10,42,708	767	880
पंचकूला	898	2,99,679	2,61,614	5,61,293	625	873
पानीपत	1,268	6,46,857	5,58,580	12,05,437	951	864
रिवाड़ी	1,594	4,74,335	4,25,997	9,00,332	565	898
रोहतक	1,745	5,68,479	4,92,725	10,61,204	608	867
सिरसा	4,277	6,82,582	6,12,607	12,95,189	303	897
सोनीपत	2,122	7,81,299	6,68,702	14,50,001	683	856
यमुनानगर	1,768	6,46,718	5,67,487	12,14,205	687	877
जोड़ 2011	**44,212**	**1,34,94,734**	**1,18,56,728**	**2,53,51,462**	**573**	**879**
2001	**44,212**	**1,13,63,953**	**97,80,611**	**2,11,44,564**	**478**	**861**
1991	**44,212**	**88,27,474**	**76,36,174**	**1,64,63,648**	**372**	**865**

स्त्रोत : निदेशक जनगणना कार्य, हरियाणा।

क्षेत्रफल तथा जनसंख्या

हरियाणा में तहसीलवार जनसंख्या, गांवों तथा नगरों की संख्या : जनगणना 2011

सारणी 3.7

जिला/तहसील	शहरी जनसंख्या			गांवों की संख्या (2011)	नगरों की संख्या (2011)
	पुरुष	स्त्री	जोड़		
1	2	3	4	5	6
			अम्बाला		
नारायणगढ़	16,387	1,45,75	30,962	170	3
अम्बाला	2,34,966	2,05,201	4,40,167	164	10
बराड़ा	15,647	13,998	29,645	136	2
जोड़	**2,67,000**	**2,33,774**	**5,00,774**	**470**	**15**
			पंचकूला		
कालका	39542	34,377	73,919	99	3
पंचकूला	126984	1,12,327	2,39 ,311	120	5
जोड़	**166526**	**1,46,704**	**3,13,230**	**219**	**8**
			यमुनानगर		
जगाधरी	2,33,322	2,02,423	4,35,745	305	9
छछरौली	5,529	5,004	10,533	151	1
बिलासपुर	13,910	12,641	26,551	180	2
जोड़	**2,52,761**	**2,20,068**	**4,72,829**	**636**	**12**
			कुरुक्षेत्र		
शाहबाद	22,913	19,694	42,607	63	1
पेहवा	27,704	24,875	52,579	110	2
थानेसर	99,339	84,700	1,84,039	242	2
जोड़	**1,49,956**	**1,29,269**	**2,79,225**	**415**	**5**
			कैथल		
गुहला	20,610	18,342	38,952	89	1
कैथल	86,728	76,847	1,63,575	128	2
फतेहपुर पुण्डरी	17,734	15,750	33,484	52	1
जोड़	**1,25,072**	**1,10,939**	**2,36,011**	**269**	**4**
			करनाल		
नीलोखेड़ी	23,217	20,665	43,882	76	2
इन्द्री	9,199	8,288	17,487	108	1
करनाल	1,73,882	1,54,618	3,28,500	141	3
असन्ध	14,385	12,740	27,125	54	1
घरौंडा	19,919	17,897	37,816	55	1
जोड़	**2,40,602**	**2,14,208**	**4,54,810**	**434**	**8**
			पानीपत		
पानीपत	2,75,836	2,39,539	5,15,375	76	11
इसराना	—	—	—	28	—
समालखा	21,379	18,331	39,710	82	1
जोड़	**2,97,215**	**2,57,870**	**5,55,085**	**186**	**12**
			सोनीपत		
गोहाना	34,838	30,870	65,708	83	1
गन्नौर	18,991	16,612	35,603	63	1
सोनीपत	1,75,289	1,51,713	3,27,002	141	5
खरखौदा	13,431	11,620	25,051	45	1
जोड़	**2,42,549**	**2,10,815**	**4,53,364**	**332**	**8**
			रोहतक		
महम	10,848	9,636	20,484	31	1
रोहतक	2,14,689	1,90,428	4,05,117	90	3
सांपला	10,908	9,655	20,563	22	1
जोड़	**2,36,445**	**2,09,719**	**4,46,164**	**143**	**5**
			झज्जर		
बेरी	8,562	7,372	15,934	42	1
बहादुरगढ़	95,538	82,134	1,77,672	64	2
झज्जर	26,348	23,385	49,733	101	2
मातनहेल	—	—	—	53	—
जोड़	**1,30,448**	**1,12,891**	**2,43,339**	**260**	**5**

क्षेत्रफल तथा जनसंख्या

हरियाणा में तहसीलवार जनसंख्या, गांवों तथा नगरों की संख्या : जनगणना 2011

सारणी 3.7 (समाप्त)

1	2	3	4	5	6
			गुड़गांव		
पटौदी	21,745	19,579	41,324	60	2
गुड़गांव	4,92,467	4,17,539	9,10,006	33	3
सोहना	29,560	24,402	53,962	64	2
मानेसर	14,381	9,067	23,448	34	1
फरूखनगर	7,075	6,438	13,513	51	1
जोड़	**5,65,228**	**4,77,025**	**10,42,253**	**242**	**9**
			नूह		
तावडू	15,190	13,416	28,606	81	2
नूह	11,554	10,433	21,987	118	2
फिरोजपुर झिरका	18,895	17,272	36,167	145	2
पुन्हाना	19,437	17,909	37,346	95	2
जोड़	**65,076**	**59,030**	**1,24,106**	**439**	**8**
			रिवाड़ी		
कोसंली	5,251	4,719	9,970	53	1
रिवाड़ी	1,10,546	96,138	2,06,684	269	7
बावल	8,828	7,948	16,776	81	1
जोड़	**1,24,625**	**1,08,805**	**2,33,430**	**403**	**9**
			महेन्द्रगढ़		
महेन्द्रगढ़	22,124	19,993	42,117	149	2
नारनौल	48,183	42,555	90,738	221	3
जोड़	**70,307**	**62,548**	**1,32,855**	**370**	**5**
			भिवानी		
बवानी खेरा	10,792	9,497	20,289	19	1
भिवानी	1,04,026	92,031	1,96,057	82	1
तोशाम	8,207	7,352	15,559	60	1
सिवानी	10,143	9,000	19,143	33	1
लोहारु	7,339	6,598	13,937	78	1
दादरी	29,953	26,384	56,337	118	1
बादड़ा	—	—	—	54	—
जोड़	**1,70,460**	**1,50,862**	**3,21,322**	**444**	**6**
			फरीदाबाद		
फरीदाबाद	7,65,657	6,68,907	14,34,564	65	2
बल्लबगढ़	2,350	1,941	4,291	84	1
जोड़	**7,68,007**	**6,70,848**	**14,38,855**	**149**	**3**
पलवल					
पलवल	85,158	75,253	1,60,411	146	3
हथीन	7,673	6,748	14,421	86	1
होडल	32,759	28,953	61,712	48	2
जोड़	**1,25,590**	**1,10,954**	**2,36,544**	**280**	**6**
			हिसार		
आदमपुर	13,452	12,079	25,531	28	1
हिसार	2,28,775	1,95,170	4,23,945	148	8
नारनौंद	9,117	8,125	17,242	31	1
हांसी	46,079	40,691	86,770	62	1
जोड़	**2,97,423**	**2,56,065**	**5,53,488**	**269**	**11**
			फतेहाबाद		
रतिया	19,437	17,715	37,152	66	1
टोहाना	37,789	33,870	71,659	84	2
फतेहाबाद	37,320	33,457	70,777	95	1
जोड़	**94,546**	**85,042**	**1,79,588**	**245**	**4**
			सिरसा		
डबवाली	27,818	25,055	52,873	71	1
सिरसा	1,07,865	96,764	2,04,629	183	2
रानियां	13,281	11,842	25,123	46	1
ऐलनाबाद	19,441	17,182	36,623	30	1
जोड़	**1,68,405**	**1,50,843**	**3,19,248**	**330**	**5**

स्त्रोत : निदेशक जनगणना कार्य, हरियाणा।

क्षेत्रफल तथा जनसंख्या

हरियाणा में खण्डवार जनसंख्या तथा गांवों की संख्या : जनगणना 2011

सारणी 3.8

जिला/खण्ड	ग्रामीण जनसंख्या			गांवों की संख्या		
	पुरुष	स्त्री	जोड़	आबाद	गैर-आबाद	जोड़
1	2	3	4	5	6	7
			अम्बाला			
शहजादपुर	52,174	46,132	98,306	76	2	78
नारायणगढ़	56,865	50,744	1,07,609	91	1	92
अम्बाला- I	81,066	72,389	1,53,455	120	4	124
अम्बाला- II	76,151	68,303	1,44,454	38	1	39
सह	56,038	49,833	1,05,871	63	1	64
बराड़ा	74,896	67,311	1,42,207	73	0	73
जोड़	**3,97,190**	**3,54,712**	**7,51,902**	**461**	**9**	**470**
			पंचकूला			
पिंजौर	66,034	57,987	1,24,021	98	8	106
बरवाला	42,526	34,781	77,307	50	4	54
मोरनी	11,254	10,076	21,330	15	—	15
रायपुर रानी	31,716	27,397	59,113	43	1	44
जोड़	**1,51,530**	**1,30,241**	**2,81,771**	**206**	**13**	**219**
			यमुनानगर			
सढ़ौरा	36,088	32,396	68,484	60	2	62
बिलासपुर	66,902	59,889	1,26,791	124	3	127
मुस्तफाबाद	57,437	51,231	1,08,668	77	2	79
रादौर	61,538	54,926	1,16,464	78	6	84
जगाधरी	1,29,896	1,10,602	2,40,498	106	4	110
छछरौली	1,11,733	99,996	2,11,729	166	8	174
जोड़	**4,63,594**	**4,09,040**	**8,72,634**	**611**	**25**	**636**
			कुरुक्षेत्र			
शाहबाद	88,836	78,930	1,67,766	106	1	107
पेहवा	83,646	76,022	1,59,668	79	4	83
थानेसर	1,16,704	1,04,744	2,21,448	112	1	113
बबैन	32,695	29,482	62,177	49	—	49
लाडवा	46,446	41,651	88,097	61	2	63
जोड़	**3,68,327**	**3,30,829**	**6,99,156**	**407**	**8**	**415**
			कैथल			
गुहला	61,042	54,974	1,16,016	70	2	72
सिवान	51,918	47,449	99,367	39	—	39
कैथल	1,12,905	98,209	2,11,114	60	—	60
कलायत	60,227	52,231	1,12,458	28	—	28
राजौंद	64,927	55,784	1,20,711	25	—	25
पुण्डरी	1,02,660	90,579	1,93,239	45	—	45
जोड़	**4,53,679**	**3,99,226**	**8,52,905**	**267**	**2**	**269**
			करनाल			
नीलोखेड़ी	88,144	78,697	1,66,841	79	1	80
इन्द्री	77,009	68,698	1,45,707	98	10	108
करनाल	1,24,308	1,08,111	2,32,419	84	—	84
निसिंग	81,725	72,941	1,54,666	47	2	49
असन्ध	95,082	84,147	1,79,229	48	—	48
घरौंडा	1,03,955	91,932	1,95,887	64	4	68
जोड़	**5,70,223**	**5,04,526**	**10,74,749**	**417**	**17**	**434**

क्षेत्रफल तथा जनसंख्या

हरियाणा में खण्डवार जनसंख्या तथा गांवों की संख्या : जनगणना 2011

सारणी 3.8 (जारी)

जिला/खण्ड	ग्रामीण जनसंख्या			गांवों की संख्या		
	पुरुष	स्त्री	जोड़	आबाद	गैर-आबाद	जोड़
1	2	3	4	5	6	7
			पानीपत			
मडलौडा	76,283	66,345	1,42,628	35	—	35
पानीपत	1,76,343	1,51,665	3,28,008	34	—	34
इसराना	67,453	58,622	1,26,075	31	1	32
समालखा	73,284	62,266	1,35,550	31	2	33
बापौली	69,242	59,358	1,28,600	43	6	49
घरौंडा	6,283	5,326	11,609	2	1	3
जोड़	**4,68,888**	**4,03,582**	**8,72,470**	**176**	**10**	**186**
			सोनीपत			
मुण्डलाना	60,537	51,443	1,11,980	29	2	31
कथूरा	39,509	33,200	72,709	17	—	17
गोहाना	64,136	57,501	1,21,637	35	—	35
गन्नौर	1,03,644	86,384	1,90,028	63	9	72
सोनीपत	1,14,863	97,759	2,12,622	70	—	70
राई	1,08,330	90,377	1,98,707	62	—	62
खरखौदा	74,656	63,151	1,37,807	43	2	45
जोड़	**5,65,675**	**4,79,815**	**10,45,490**	**319**	**13**	**332**
			रोहतक			
लाखन माजरा	35,438	29,858	65,296	12	1	13
महम	81,119	69,069	1,50,188	25	—	25
कलानौर	48,645	42,301	90,946	22	6	28
रोहतक	1,14,959	97,894	2,12,853	55	—	55
सापंला	55,964	47,299	1,03,263	22	—	22
जोड़	**3,36,125**	**2,86,421**	**6,22,546**	**136**	**7**	**143**
			झज्जर			
बेरी	62,565	54,344	1,16,909	34	3	37
बहादुरगढ़	1,26,712	1,06,267	2,32,979	60	3	63
झज्जर	92,871	81,623	1,74,494	72	5	77
साल्हावास	42,206	37,855	80,061	37	1	38
मातनहेल	63,393	53,618	1,17,011	43	—	43
नाहर	959	867	1,826	1	—	1
बौंद कलाँ	—	—	—	—	1	1
जोड़	**3,88,706**	**3,34,574**	**7,23,280**	**247**	**13**	**260**
			फरीदाबाद			
फरीदाबाद	1,01,480	87,302	1,88,782	63	5	68
बल्लबगढ़	1,10,088	96,813	2,06,901	81	—	81
जोड़	**2,11,568**	**1,84,115**	**3,95,683**	**144**	**5**	**149**
			पलवल			
पलवल	1,55,378	1,35,767	2,91,145	119	3	122
हथीन	1,34,538	1,20,056	2,54,594	79	7	86
होडल	91,927	80,034	1,71,961	37	2	39
हसनपुर	63,906	56,239	1,20,145	33	—	33
जोड़	**4,45,749**	**3,92,096**	**8,37,845**	**268**	**12**	**280**
			गुड़गांव			
पटौदी	71,103	64,697	1,35,800	73	7	80
फारुखनगर	59,789	53,704	1,13,493	48	5	53
गुड़गांव	75,429	58,660	1,34,089	34	1	35

क्षेत्रफल तथा जनसंख्या

हरियाणा में खण्डवार जनसंख्या तथा गांवों की संख्या : जनगणना 2011

सारणी 3.8 (जारी)

जिला/खण्ड	ग्रामीण जनसंख्या			गांवों की संख्या		
	पुरुष	स्त्री	जोड़	आबाद	गैर-आबाद	जोड़
1	2	3	4	5	6	7
सोहना	84,567	73,121	1,57,688	72	—	72
तावडू	2,635	2,369	5,004	—	—	—
जोड़	**2,93,523**	**2,52,551**	**5,46,074**	**227**	**13**	**240**
			नूंह			
तावडू	75,783	68,396	1,44,179	81	2	83
नूंह	1,42,730	1,28,111	2,70,841	103	15	118
नगीना	76,903	70,523	1,47,426	66	1	67
फिरोजपुर झिरका	91,922	83,743	1,75,665	80	1	81
पुन्हाना	1,37,457	1,25,352	2,62,809	84	8	92
जोड़	**5,24,795**	**4,76,125**	**10,00,920**	**414**	**27**	**441**
			रिवाड़ी			
जाटुसाना	67,746	61,942	1,29,688	69	4	73
खोल स्थित रिवाड़ी	66,069	60,551	1,26,620	61	1	62
रिवाड़ी	1,01,519	88,907	1,90,426	111	6	117
बावल	77,397	69,338	1,46,735	102	2	104
नाहर	60,598	56,124	1,16,722	46	—	46
मातनहेल	—	—	—	—	1	1
जोड़	**3,73,329**	**3,36,862**	**7,10,191**	**389**	**14**	**403**
			महेन्द्रगढ़			
महेन्द्रगढ़	1,07,726	96,644	2,04,370	89	—	89
कनीना	82,225	74,158	1,56,383	59	—	59
अटेली नांगल	80,921	72,702	1,53,623	77	—	77
नारनौल	65,919	58,702	1,24,621	67	1	68
नांगल चौधरी	84,141	74,633	1,58,774	77	—	77
जोड़	**4,20,932**	**3,76,839**	**7,97,771**	**369**	**1**	**370**
			भिवानी			
बवानी खेरा	61,137	54,491	1,15,628	21	—	21
भिवानी	1,66,570	1,44,071	3,10,641	62	—	62
कैरु	41,774	37,308	79,082	31	—	31
तोशाम	75,369	66,933	1,42,302	44	—	44
सिवानी	47,063	42,177	89,240	36	—	36
लोहारु	42,270	38,240	80,510	47	—	47
बादड़ा	75,538	66,646	1,42,184	66	—	66
बहल	34,240	31,100	65,340	31	—	31
बौंद कलाँ	84,861	75,469	1,60,330	49	2	51
दादरी	75,597	67,828	1,43,425	55	—	55
जोड़	7,04,419	6,24,263	13,28,682	442	2	444
			जीन्द			
नरवाना	1,19,606	1,05,607	2,25,213	60	1	61
उचाना	96,495	83,708	1,80,203	47	—	47
अलेवा	48,227	41,314	89,541	21	1	22
जीन्द	1,02,262	88,883	1,91,145	66	1	67
जुलाना	69,504	59,665	1,29,169	38	1	39
पिल्लू खेडा	49,284	42,059	91,343	24	—	24
सफीदों	68,107	59,451	1,27,558	46	—	46
जोड़	**5,53,485**	**4,80,687**	**10,34,172**	**302**	**4**	**306**

क्षेत्रफल तथा जनसंख्या

हरियाणा में खण्डवार जनसंख्या तथा गांवों की संख्या : जनगणना 2011

सारणी 3.8 (समाप्त)

जिला/खण्ड	ग्रामीण जनसंख्या			गांवों की संख्या		
	पुरुष	स्त्री	जोड़	आबाद	गैर-आबाद	जोड़
1	2	3	4	5	6	7
हिसार						
आदमपुर	59,015	52,527	1,11,542	19	—	19
अग्रोहा	53,399	47,794	1,01,193	23	—	23
हिसार-I	1,08,802	95,644	2,04,446	40	—	40
हिसार-II	96,715	83,659	1,80,374	40	—	40
बरवाला	83,636	74,345	1,57,981	38	—	38
नारनौंद	66,470	57,168	1,23,638	30	1	31
हांसी-I	1,10,907	96,662	2,07,569	40	—	40
हांसी-II	49,884	42,567	92,451	22	—	22
भट्टू कलां	5,433	4,833	10,266	5	—	5
उकलाना	56,111	49,581	1,05,692	12	—	12
जोड़	**6,90,372**	**6,04,780**	**12,95,152**	**269**	**1**	**270**
फतेहाबाद						
रतिया	77,324	71,114	1,48,438	67	—	67
जाखल	30,802	28,378	59,180	26	—	26
टोहाना	58,758	52,334	1,11,092	50	—	50
भूना	68,092	60,460	1,28,552	27	—	27
फतेहाबाद	1,06,004	96,159	2,02,163	47	—	47
भट्टू कलां	54,702	48,755	1,03,457	23	—	23
उकलाना	9,220	8,109	17,329	4	—	4
जोड़	**4,04,902**	**3,65,309**	**7,70,211**	**244**	**—**	**244**
सिरसा						
डबवाली	87,841	79,335	1,67,176	50	1	51
औढां	55,866	50,254	1,06,120	40	—	40
बढ़ा गूढ़ा	60,128	54,317	1,14,445	47	—	47
सिरसा	87,844	78,383	1,66,227	53	1	54
नाथू सारी चौपटा	86,699	77,244	1,63,943	56	—	56
रानिया	69,450	62,712	1,32,162	47	1	48
ऐलनाबाद	66,349	59,519	1,25,868	34	—	34
जोड़	**5,14,177**	**4,61,764**	**9,75,941**	**327**	**3**	**330**

स्त्रोत : निदेशक जनगणना कार्य, हरियाणा।

क्षेत्रफल तथा जनसंख्या

जनगणना 2011 में हरियाणा में परिवारों की संख्या तथा प्रति परिवार में व्यक्ति

सारणी 3.9

जिला	परिवारों की संख्या			प्रति परिवार में व्यक्ति		
	देहाती	शहरी	कुल	देहाती	शहरी	कुल
1	2	3	4	5	6	7
अम्बाला	1,17,702	1,06,632	2,24,334	5	5	5
भिवानी	2,48,136	63,244	3,11,380	5	5	5
फरीदाबाद	63,366	2,95,553	3,58,919	6	5	5
फतेहाबाद	1,45,137	35,500	1,80,637	5	5	5
गुड़गांव	88,678	2,37,750	3,26,428	5	4	5
हिसार	2,25,651	1,09,957	3,35,608	5	5	5
झज्जर	1,36,503	48,831	1,85,334	5	5	5
जीन्द	1,90,875	58,861	2,49,736	5	5	5
कैथल	1,58,019	46,255	2,04,274	5	5	5
करनाल	1,98,594	93,490	2,92,084	5	5	5
कुरुक्षेत्र	1,30,824	57,319	1,88,143	5	5	5
महेन्द्रगढ़	1,47,122	24,590	1,71,712	5	5	5
नूंह	1,39,975	20,305	1,60,280	7	6	7
पलवल	1,29,696	41,461	1,71,157	6	6	6
पंचकूला	46,154	70,953	1,17,107	5	4	5
पानीपत	1,21,876	1,13,764	2,35,640	5	5	5
रिवाड़ी	1,30,299	47,744	1,78,043	5	5	5
रोहतक	1,17,450	89,538	2,06,988	5	5	5
सिरसा	1,83,495	63,076	2,46,571	5	5	5
सोनीपत	1,87,552	90,174	2,77,726	5	5	5
यमुनानगर	1,36,652	98,771	2,35,423	5	5	5
जोड़	**30,43,756**	**18,13,768**	**48,57,524**	**5**	**5**	**5**

स्त्रोत :कार्यालय निदेशक जनगणना कार्य, हरियाणा।

क्षेत्रफल तथा जनसंख्या

जनगणना घरों का उपयोग : जनगणना 2011

सारणी 3.10

जिला	कुल जनगणना घर			रिक्त घरों की संख्या			निवास के रुप में प्रयुक्त घरों की संख्या											
							निवास के रुप में प्रयुक्त कुल जनगणना घर			रिहायशी			रिहायशी एवं अन्य उपयोग			दुकान एवं कार्यालय		
	कुल	देहाती	शहरी	कुल	देहाती	शहरी	कुल	देहाती	शहरी	कुल	देहाती	शहरी	कुल	देहाती	शहरी	कुल	देहाती	शहरी
1	2	3	4	5	6	7	8	9	10	11	12	13	14	15	16	17	18	19
अम्बाला	3,15,256	1,75,365	1,39,891	23,610	11,368	12,242	2,91,646	1,63,997	1,27,649	1,94,295	1,03,478	90,817	13,284	8,908	4,376	30,225	10,983	19,242
भिवानी	4,56,282	3,57,047	99,235	40,022	29,229	10,793	4,16,260	3,27,818	88,442	2,77,619	2,17,566	60,053	30,556	27,835	2,721	27,874	13,146	14,728
फरीदाबाद	4,70,681	87,700	3,82,981	35,296	5,461	29,835	4,35,385	82,239	3,53,146	3,33,997	56,304	2,77,693	17,281	3,846	13,435	27,934	5,132	22,802
फतेहाबाद	2,58,380	2,03,020	55,360	15,275	10,325	4,950	2,43,105	1,92,695	50,410	1,55,010	1,21,832	33,178	20,893	19,331	1,562	21,738	10,479	11,259
गुड़गांव	5,23,691	1,41,703	3,81,988	98,079	20,523	77,556	4,25,612	1,21,180	3,04,432	3,04,441	80,118	2,24,323	15,266	7,701	7,565	47,750	6,962	40,788
हिसार	4,56,126	3,02,013	1,54,113	34,167	20,122	14,045	4,21,959	2,81,891	1,40,068	2,67,734	1,70,782	96,952	56,807	50,029	6,778	30,806	9,904	20,902
झज्जर	2,90,144	2,11,816	78,328	32,331	22,195	10,136	2,57,813	1,89,621	68,192	1,65,502	1,18,822	46,680	17,450	15,329	2,121	15,950	6,712	9,238
जीन्द	3,68,000	2,78,335	89,665	25,404	17,487	7,917	3,42,596	2,60,848	81,748	1,86,731	1,33,949	52,782	57,278	52,612	4,666	25,387	10,082	15,305
कैथल	3,06,787	2,31,091	75,696	20,690	13,373	7,317	2,86,097	2,17,718	68,379	1,64,792	1,21,576	43,216	35,063	32,606	2,457	26,993	13,182	13,811
करनाल	4,28,602	2,92,682	1,35,920	28,541	16,655	11,886	4,00,061	2,76,027	1,24,034	2,55,207	1,68,739	86,468	28,603	24,865	3,738	39,409	16,677	22,732
कुरुक्षेत्र	2,91,821	2,03,553	88,268	20,840	10,271	10,569	2,70,981	1,93,282	77,699	1,71,182	1,19,494	51,688	7,859	6,494	1,365	29,727	11,282	18,445
महेन्द्रगढ़	2,67,942	2,23,726	44,216	28,259	22,488	5,771	2,39,683	2,01,238	38,445	1,51,121	1,29,000	22,121	17,041	15,932	1,109	17,112	7,087	10,025
नूंह	2,23,635	1,87,398	36,237	11,469	7,395	4,074	2,12,166	1,80,003	32,163	1,50,360	1,31,459	18,901	6,424	5,610	814	15,041	6,776	8,265
पलवल	2,49,159	1,86,069	63,090	16,828	10,550	6,278	2,32,331	1,75,519	56,812	1,56,088	1,17,698	38,390	11,186	9,221	1,965	16,774	6,883	9,891
पंचकूला	1,64,551	70,895	93,656	17,770	6,451	11,319	1,46,781	64,444	82,337	1,04,836	38,780	66,056	5,132	3,728	1,404	12,406	4,521	7,885
पानीपत	3,27,306	1,73,502	1,53,804	29,538	14,909	14,629	2,97,768	1,58,593	1,39,175	1,93,543	94,822	98,721	26,265	19,875	6,390	28,900	8,720	20,180
रिवाड़ी	2,68,754	1,99,449	69,305	28,310	19,654	8,656	2,40,444	1,79,795	60,649	1,48,874	1,08,431	40,443	19,849	17,611	2,238	17,357	6,947	10,410
रोहतक	3,06,942	1,75,203	1,31,739	29,031	14,464	14,567	2,77,911	1,60,739	1,17,172	1,78,094	95,307	82,787	24,540	20,097	4,443	23,198	4,307	18,891
सिरसा	3,38,792	2,45,476	93,316	19,968	12,026	7,942	3,18,824	2,33,450	85,374	2,16,859	1,58,649	58,210	23,057	19,975	3,082	27,616	11,049	16,567
सोनीपत	4,17,434	2,83,858	1,33,576	39,451	26,427	13,024	3,77,983	2,57,431	1,20,552	2,35,977	1,51,650	84,327	33,117	28,319	4,798	26,362	8,213	18,149
यमुनानगर	3,57,723	2,14,464	1,43,259	24,925	11,622	13,303	3,32,798	2,02,842	1,29,956	2,10,281	1,20,255	90,026	17,170	12,452	4,718	35,517	12,720	22,797
जोड़	**70,88,008**	**44,44,365**	**26,43,643**	**6,19,804**	**3,22,995**	**2,96,809**	**64,68,204**	**41,21,370**	**23,46,834**	**42,22,543**	**25,58,711**	**16,63,832**	**4,84,121**	**4,02,376**	**81,745**	**5,44,076**	**1,91,764**	**3,52,312**

क्षेत्रफल तथा जनसंख्या

जनगणना घरों का उपयोग : जनगणना 2011

सारणी 3.10 (समाप्त)

जिला	निवास के रुप में रिहायशी घरों की संख्या																		तालाबन्द निवास के रुप में जनगणना घर		
	स्कूल, कालेज इत्यादि			होटल, लोज, अतिथि गृह इत्यादि			अस्पताल, औषधालय इत्यादि			फैक्टरी, वर्कशाप, वर्कशैड इत्यादि			पूजा स्थल			अन्य गैर आवासीय उपयोग					
	कुल	देहाती	शहरी	कुल	देहाती	शहरी	कुल	देहाती	शहरी	कुल	देहाती	शहरी	कुल	देहाती	शहरी	कुल	देहाती	शहरी	कुल	देहाती	शहरी
1	20	21	22	23	24	25	26	27	28	29	30	31	32	33	34	35	36	37	38	39	40
अम्बाला	1,126	811	315	504	329	175	575	322	253	1,995	722	1,273	2,649	2,028	621	44,922	35,732	9,190	2,071	684	1,387
भिवानी	1,726	1,395	331	732	530	202	897	659	238	2,249	1,159	1,090	1,778	1,355	423	70,220	62,698	7,522	2,609	1,475	1,134
फरीदाबाद	1,148	365	783	456	112	344	606	156	450	9,214	350	8,864	1,005	373	632	40,445	15,255	25,190	3,299	346	2,953
फतेहाबाद	944	789	155	330	223	107	624	441	183	1,504	833	671	1,468	1,260	208	39,993	37,124	2,869	601	383	218
गुड़गांव	1,272	527	745	1,757	195	1,562	1,025	281	744	6,165	885	5,280	1,403	606	797	42,750	23,122	19,628	3,783	783	3,000
हिसार	2,180	1,077	1,103	1,280	395	885	836	465	371	1,918	653	1,265	1,495	1,046	449	56,951	46,784	10,167	1,952	756	1,196
झज्जर	1,029	787	242	424	286	138	502	337	165	2,698	391	2,307	1,012	758	254	51,314	45,011	6,303	1,932	1,188	744
जीन्द	1,159	902	257	479	334	145	689	471	218	1,380	495	885	1,249	970	279	66,983	60,276	6,707	1,261	757	504
कैथल	1,017	810	207	352	261	91	516	380	136	1,397	566	831	1,589	1,254	335	53,007	46,700	6,307	1,371	383	988
करनाल	1,332	1040	292	685	493	192	868	506	362	2,311	1,129	1,182	2,032	1,586	446	68,378	60,332	8,046	1,236	660	576
कुरुक्षेत्र	1,206	923	283	492	345	147	700	410	290	1,457	737	720	2,261	1,823	438	55,456	51,462	3,994	641	312	329
महेन्द्रगढ़	1,180	983	197	654	531	123	622	451	171	1,276	646	630	1,705	1,335	370	48,037	44,661	3,376	935	612	323
नूंह	894	760	134	277	195	82	404	232	172	732	357	375	1,723	1,485	238	36,024	32,892	3,132	287	237	50
पलवल	904	711	193	433	315	118	423	285	138	806	350	456	1,130	905	225	43,758	38,882	4,876	829	269	560
पंचकूला	598	418	180	357	180	177	248	130	118	1,095	241	854	1,185	950	235	20,175	15,300	4,875	749	196	553
पानीपत	859	505	354	388	180	208	595	311	284	4,947	908	4,039	1,108	712	396	39,392	32,035	7,357	1,771	525	1,246
रिवाड़ी	1,025	836	189	405	269	136	582	390	192	1,261	661	600	1,583	1,231	352	47,926	42,539	5,387	1,582	880	702
रोहतक	920	477	443	523	260	263	540	239	301	2,145	221	1,924	867	487	380	44,967	38,285	6,682	2,117	1,059	1,058
सिरसा	1,344	1,100	244	368	221	147	989	629	360	2,049	943	1,106	1,958	1,623	335	43,767	39,012	4,755	817	249	568
सोनीपत	1,169	849	320	440	291	149	710	417	293	2,332	590	1,742	1,270	895	375	74,579	65,203	9,376	2,027	1,004	1,023
यमुनानगर	1,332	1,007	325	478	287	191	714	401	313	3,485	1,153	2,332	2,845	2,191	654	59,728	52,102	7,626	1,248	274	974
जोड़	**24,364**	**17,072**	**7,292**	**11,814**	**6,232**	**5,582**	**13,665**	**7,913**	**5,752**	**52,416**	**13,990**	**38,426**	**33,315**	**24,873**	**8,442**	**10,48,772**	**8,85,407**	**1,63,365**	**33,118**	**13,032**	**20,086**

स्त्रोत : निदेशक जनगणना कार्य, हरियाणा।

क्षेत्रफल तथा जनसंख्या

जनगणना 2011 में विभिन्न जनसंख्या स्तरों द्वारा वर्गीकृत गांव

सारणी 3.11

जिला	कुल बसें हुए गांवों की संख्या	कुल देहाती जनसंख्या	200 से कम		200-499		500—999		1,000—1,999		2,000—4,999		5,000—9,999		10,000 और उस से ऊपर	
			संख्या	जनसंख्या	संख्या	जनसंख्या	संख्या	जनसंख्या	संख्या	जनसंख्या	संख्या	जनसंख्या	संख्या	जनसंख्या	संख्या	जनसंख्या
1	2	3	4	5	6	7	8	9	10	11	12	13	14	15	16	17
अम्बाला	461	6,27,576	27	2,925	56	21,480	148	1,09,909	139	1,91,666	79	227,145	12	74,451	—	—
भिवानी	442	13,13,123	5	405	17	6,885	39	30,134	126	1,92,251	192	5,66,388	48	3,23,386	15	1,93,674
फरीदाबाद	144	3,70,878	10	884	10	3,241	20	15,382	31	45,430	57	1,64,803	12	82,801	4	58,337
फतेहाबाद	245	7,62,423	4	274	14	4,379	33	24,341	57	83,556	101	3,31,916	28	1,91,843	8	1,26,114
गुड़गांव	229	4,72,179	6	567	15	5,296	45	34,882	72	1,05,813	80	2,42,478	10	64,182	1	18,961
हिसार	268	11,90,443	3	238	5	1,709	12	8,158	32	51,711	134	4,63,730	70	4,78,250	12	1,86,647
झज्जर	247	7,15,066	7	644	5	1,897	15	11,993	82	1,24,008	109	3,56,691	25	1,69,416	4	50,417
जीन्द	302	10,28,569	3	284	4	1,400	17	13,913	71	1,11,172	154	5,01,334	45	3,01,149	8	99,317
कैथल	267	8,38,293	7	707	14	4,678	37	28,687	69	1,02,283	93	3,00,589	33	2,15,467	14	1,85,882
करनाल	417	10,50,514	22	1,787	19	6,555	71	53,502	122	1,78,321	133	4,18,792	40	2,63,988	10	1,27,569
कुरुक्षेत्र	407	6,85,430	14	1,186	39	14,418	86	68,186	168	2,39,310	79	225,893	21	1,36,437	—	—
महेन्द्रगढ़	369	7,89,233	7	676	9	3,588	43	33,439	154	2,33,301	139	4,07,569	16	1,00,647	1	10,013
नूंह	412	9,65,157	13	1,278	34	11,881	66	47,456	130	1,91,798	132	4,08,655	29	1,93,190	8	1,10,899
पलवल	268	8,06,164	7	568	9	3,530	36	27,133	89	1,37,633	86	2,73,240	24	1,66,012	17	1,98,048
पंचकूला	206	2,48,063	24	2,975	36	13,154	55	39,822	62	88,854	26	83,954	3	19,304	—	—
पानीपत	176	6,50,352	3	217	4	1,543	11	8,048	38	58,243	80	2,69,382	34	2,39,013	6	73,906
रिवाड़ी	389	6,66,902	9	643	34	12,504	67	51,922	162	2,34,316	108	3,10,439	9	57,078	—	—
रोहतक	136	6,15,040	1	152	3	1,114	4	3,015	19	30,778	55	1,91,261	48	3,18,738	6	69,982
सिरसा	327	9,75,941	9	760	10	3,364	16	11,530	86	1,28,664	165	5,23,304	37	2,54,491	4	53,828
सोनीपत	319	9,96,637	8	732	8	3,022	17	12,853	73	1,11,330	166	5,41,336	44	2,87,929	3	39,435
यमुनानगर	611	7,41,376	43	4,506	92	34,351	197	1,45,047	185	2,63,265	88	249,853	6	44,354	—	—
जोड़	**6,642**	**1,65,09,359**	**232**	**22,408**	**437**	**1,59,989**	**1,035**	**7,79,352**	**1,967**	**29,03,703**	**2,256**	**70,58,752**	**594**	**39,82,126**	**121**	**16,03,029**

स्त्रोत :कार्यालय निदेशक जनगणना कार्य, हरियाणा।

क्षेत्रफल तथा जनसंख्या

जनगणना 2011 में विभिन्न जनंसख्या स्तरों द्वारा वर्गीकृत शहर

सारणी 3.12

जिला	कुल शहरों की संख्या	कुल शहरी जनसंख्या	5,000 से कम		5,000-9,999		10,000-19,999		20,000-49,999		50,000-99,999		100000और उस से ऊपर	
			जनंसख्या	संख्या	जनंसख्या	संख्या	जनंसख्या	संख्या			संख्या	जनंसख्या	संख्या	जनंसख्या
1	2	3	4	5	6	7	8	9	10	11	12	13	14	15
अम्बाला	15	5,00,774	2	8,130	5	33299	2	33,059	3	70789	1	55,370	2	2,98,246
भिवानी	6	3,21,322	—	—	—	—	3	48,639	1	20,289	1	56,337	1	1,96,057
फरीदाबाद	3	14,38,855	1	4,291	—	—	—	—	1	20,514	—	—	1	14,14,050
फतेहाबाद	4	1,79,588	—	—	1	7,788	—	—	1	37,152	2	1,34,648	—	—
गुड़गांव	9	10,42,253	—	—	1	7,894	3	46,516	4	1,01,324	—	—	1	8,76,969
हिसार	11	5,53,488	—	—	2	11,607	4	53,325	3	94,762	1	86,770	1	3,01,383
झज्जर	5	2,43,339	1	1,309	1	6,905	1	15,934	1	48,424	—	—	1	1,70,767
जीन्द	6	3,05,583	—	—	1	5,603	2	35,570	1	34,728	1	62,090	1	1,67,592
कैथल	4	2,36,011	—	—	—	—	1	18,660	1	38,952	—	—	1	1,44,915
करनाल	8	4,54,810	—	—	1	8,922	3	52,863	3	90,885	—	—	1	2,86,827
कुरुक्षेत्र	5	2,79,225	—	—	—	—	1	13,726	3	1,10,347	—	—	1	1,55,152
महेन्द्रगढ़	5	1,32,855	—	—	2	16,157	1	12,989	1	29,128	1	74,581	—	—
नूंह	8	1,24,106	—	—	2	11,734	3	40,289	3	72,083	—	—	—	—
पलवल	6	2,36,544	—	—	1	5,413	2	25,990	1	23,072	1	50,143	1	1,28,730
पंचकूला	8	3,13,230	3	13,750	2	18,079	—	—	2	68,167	—	—	1	2,11,355
पानीपत	12	5,55,085	—	—	5	37,092	1	18,195	4	1,34,795	1	67,998	1	2,94,292
रिवाड़ी	9	2,33,430	—	—	6	43,289	1	16,776	1	30,344	—	—	1	1,43,021
रोहतक	5	4,46,164	—	—	1	7,506	—	—	3	64,366	—	—	1	3,74,292
सिरसा	5	3,19,248	—	—	—	—	—	—	3	83,841	1	52,873	1	1,82,534
सोनीपत	8	4,53,364	1	3,692	2	12,344	—	—	3	82,287	1	65,708	1	2,78,149
यमुनानगर	12	4,72,829	—	—	3	27,799	6	80,586	1	22,479	—	—	2	3,41,571
जोड़	**154**	**88,42,103**	**8**	**31,172**	**36**	**2,61,431**	**34**	**5,13,117**	**45**	**13,15,126**	**11**	**7,06,518**	**20**	**60,14,739**

स्त्रोत : निदेशक जनगणना कार्य, हरियाणा।

क्षेत्रफल तथा जनसंख्या

जनगणना 2011 में हरियाणा के नगरों का क्षेत्रफल, जनसंख्या तथा घनत्व

सारणी 3.13

विवरण	क्षेत्रफल वर्ग कि. मी. में	जनसंख्या	प्रति वर्ग किलो मीटर में व्यक्ति
1	2	3	4
क — नगर			
फरीदाबाद (M Corp.)	204.00	14,14,050	6,932
गुड़गांव (M Corp. + OG)	184.59	8,86,519	4,803
रोहतक (M Cl)	72.18	3,74,292	5,186
हिसार (M Cl + OG)	49.43	3,07,024	6,211
करनाल (M Cl + OG)	29.46	3,02,140	10,256
पानीपत (M Cl + OG)	21.86	2,95,970	13,539
सोनीपत (M Cl + OG)	41.22	2,89,333	7,019
यमुनानगर (M Cl + OG)	16.48	2,17,071	13,172
पंचकूला (M Cl)	32.60	2,11,355	6,483
भिवानी (M Cl)	27.64	1,96,057	7,093
अम्बाला (M Cl)	34.14	1,95,153	5,716
सिरसा (M Cl)	24.43	1,82,534	7,472
बहादुरगढ़ (M Cl)	29.50	1,70,767	5,789
जीन्द (M Cl)	42.00	1,67,592	3,990
थानेसर (M Cl)	32.28	1,55,152	4,806
कैथल (M Cl)	43.74	1,44,915	3,313
रिवाड़ी (M Cl)	22.50	1,43,021	6,356
पलवल (M Cl + OG)	8.42	1,31,926	15,668
जगाधरी (M Cl)	24.80	1,24,894	5,036
अम्बाला सदर (M Cl + OG)	8.20	1,04,974	12,802
ख — नगर			
हांसी (M Cl)	10.50	86,770	8,264
नारनौल (M Cl)	12.67	74,581	5,886
फतेहाबाद (M Cl)	10.36	70,777	6,832
पानीपत Taraf Makhdum Zadgan (CT)	6.54	67,998	10,397
गोहाना (MC)	11.51	65,708	5,709
टोहाना (M Cl)	13.76	63,871	4,642
नरवाना (M Cl)	6.00	62,090	10,348
चरखी दादरी (MC)	5.42	56,337	10,394
अम्बाला कैंट (CB)	33.36	55,370	1,660
मण्डी डबवाली (MC)	12.70	52,873	4,163
होडल (MC)	5.39	50,143	9,303
ग — नगर			
123— अन्य	—	21,20,846	—

स्त्रोत : निदेशक जनगणना कार्य, हरियाणा।

क - एक लाख या इससे अधिक जनसंख्या वाले शहर।

ख - 50000 से 99999 जनसंख्या वाले कस्बे।

ग - 50000 से कम जनसंख्या वाले कस्बे।

क्षेत्रफल तथा जनसंख्या

नगरों की जनसंख्या में प्रवृत्ति : जनगणना 1901 से 2011

सारणी 3.14

नगर या कस्बे का नाम एवं श्रेणी	जिला		जनसंख्या					
		2011	2001	1991	1981	1971	1951	1901
1	2	3	4	5	6	7	8	9
श्रेणी-1								
फरीदाबाद (M Corp.)	फरीदाबाद	14,14,050	10,55,938	6,17,717	3,30,864	1,22,817	37,393	9,816
गुड़गांव (M Corp. + OG)	गुड़गांव	8,86,519	1,72,955	1,35,884	89,115	57,151	18,613	4,765
रोहतक (M Cl)	रोहतक	3,74,292	2,94,577	2,16,096	1,66,767	1,24,755	71,902	20,323
हिसार (M Cl + OG)	हिसार	3,07,024	2,63,186	1,81,255	1,37,369	89,437	35,297	17,647
करनाल (M Cl + OG)	करनाल	3,02,140	2,21,236	1,76,131	1,32,107	92,784	59,790	23,559
पानीपत (M Cl + OG)	पानीपत	2,95,970	2,68,899	1,91,212	1,37,927	87,981	54,981	26,914
सोनीपत (M Cl + OG)	सोनीपत	2,89,333	2,25,074	1,43,922	1,09,369	62,393	30,189	12,990
यमुनानगर (M Cl + OG)	यमुनानगर	2,17,071	1,89,696	2,19,754	1,09,304	72,594	15,684	13,462
पंचकूला (M Cl)	पंचकूला	2,11,355	1,40,925	70,375	11,239	. .	. .	. .
भिवानी (M Cl)	भिवानी	1,96,057	1,69,531	1,21,629	1,01,277	73,086	52,183	35,917
अम्बाला कैंट (M Cl)	अम्बाला	1,95,153	1,39,279	1,19,338	1,04,565	83,633	57,979	78,638
सिरसा (M Cl)	सिरसा	1,82,534	1,60,735	1,12,841	89,068	48,808	24,980	15,800
बहादुरगढ़ (M Cl)	झज्जर	1,70,767	1,31,925	57,235	37,488	25,812	11,170	5,974
जीन्द (M Cl)	जीन्द	1,67,592	1,35,855	85,315	56,748	38,161	19,449	8,047
थानेसर (M Cl)	कुरुक्षेत्र	1,55,152	1,22,319	81,255	49,052	29,555	11,273	5,066
कैथल (M Cl)	कैथल	1,44,915	1,17,285	71,142	58,385	45,199	28,422	14,408
रिवाड़ी (M Cl)	रिवाड़ी	1,43,021	1,05,138	75,342	51,562	43,885	34,082	27,295
पलवल (M Cl + OG)	पलवल	1,31,926	1,00,722	59,168	47,328	36,207	13,915	12,830
जगाधरी (M Cl)	यमुनानगर	1,24,894	1,01,290	. .	43,102	35,094	23,943	13,462
अम्बाला (सदर + OG)	अम्बाला	1,04,974	1,06,568	1,19,338	80,741	..	..	..
श्रेणी-II								
हांसी (M Cl)	हिसार	86,770	75,747	59,653	50,365	41,108	25,837	16,523
नारनौल (M Cl)	महेन्द्रगढ़	74,581	62,077	51,976	41,441	31,875	18,180	19,489
फतेहाबाद (M Cl)	फतेहाबाद	70,777	59,917	45,500	33,049	22,630	2,968	2,786
पानीपत Taraf Makhdum Zadgan (CT)	पानीपत	67,998	35155	. .	..	..	..	..
गोहाना (MC)	सोनीपत	65,708	48,532	32,496	26,188	16,754	8,796	6,567
टोहाना (M Cl)	फतेहाबाद	63,871	51,519	34,215	25,487	16,789	7,955	. .
नरवाना (M Cl)	जीन्द	62,090	50,435	38,533	29,242	21,319	10,368	. .
चरखी दादरी (MC)	भिवानी	56,337	44,895	32,253	27,315	19,484	8,795	7,009
अम्बाला कैंट (CB)	अम्बाला	55,370	61,748	. .	40462	102493	94043	–
मण्डी डबवाली (MC)	सिरसा	52,873	53,811	36,197	29,071	20,921	10,380	. .
होडल (MC)	पलवल	50,143	38,309	25,635	18,740	14,144	8,303	8,142

क्षेत्रफल तथा जनसंख्या

नगरों की जनसंख्या में प्रवृत्ति : जनगणना 1901 से 2011

सारणी 3.14 (जारी)

नगर या कस्बे का नाम एवं श्रेणी	जिला	जनसंख्या						
		2011	2001	1991	1981	1971	1951	1901
1	2	3	4	5	6	7	8	9
श्रेणी-III								
झज्जर (MC)	झज्जर	48,424	39,002	27,693	24,247	18,947	10,514	12,227
बरवाला (MC)	हिसार	43,384	33,132	24,891	17,648	. .	. .	. .
पानीपत Taraf Ansar (CT)	पानीपत	42,877	31,279	. .	..	..	..	..
शाहबाद (MC)	कुरुक्षेत्र	42,607	37,289	31,462	26,308	21,500	17,301	11,009
समालखा (MC + OG)	पानीपत	39,710	29,866	18,384	13,532	. .	. .	. .
चीका (MC)	कैथल	38,952	32,128	21,089	. .	. .	. .	. .
पेहवा (MC)	कुरुक्षेत्र	38,853	33,564	21,986	17,279	11,366	. .	. .
घरौंडा (MC)	करनाल	37,816	30,172	21,147	17,332	13,045	8,632	. .
रतिया (MC)	फतेहाबाद	37,152	23,826	17,644	13,065	. .	. .	. .
ऐलनाबाद (MC)	सिरसा	36,623	32,795	22,312	. .	. .	. .	1,624
सोहना (MC)	गुड़गांव	36,552	27,570	16,348	12,667	8,775	5,138	6,024
पिंजौर (MC)	पंचकूला	35,912	29,609	. .	. .	. .	. .	. .
गन्नौर (MC)	सोनीपत	35,603	29,006	20,962	16,489	8,399	. .	. .
सफीदों (MC)	जीन्द	34,728	27,541	20,056	15,116	12,010	9,426	4,832
कालका (MC + OG)	पंचकूला	34,134	30,830	27,281	21,359	17,711	14,058	7,045
पूंडरी (MC + OG)	कैथल	33,484	17,018	14,311	11,804	9,107	6,552	5,834
धारुहेड़ा (MC)	रिवाड़ी	30,344	18,892	10,848	. .	. .	. .	. .
महेन्द्रगढ़ (MC)	महेन्द्रगढ़	29,128	24,323	19,610	14,488	11,496	7,961	9,984
लाडवा (MC)	कुरुक्षेत्र	28,887	22,339	19,441	15,119	10,666	6,237	3,518
पानीपत Taraf Rajputan (CT)	पानीपत	28,803	18,815	. .	..	..	..	..
असन्ध (MC)	करनाल	27,125	22,707	16,749	13,209	. .	. .	. .
बबयाल (CT)	अम्बाला	26,412	21,644	12,750	7,342	. .	. .	. .
तरावड़ी (MC)	करनाल	25,944	22,201	16,103	12,803	. .	. .	. .
गंगवा (166) (CT)	हिसार	25,847	..	. .	..	..	..	..
आदमपुर (CT)	हिसार	25,531	..	. .	..	..	..	..
रानिया (MC)	सिरसा	25,123	20,961	. .	16,714	..	. .	4,384
खरखौदा (MC)	सोनीपत	25,051	18,763	18,151	. .	. .	. .	3,765
फिरोजपुर झिरका (MC)	मेवात	24,750	17,755	12,413	9,400	7,962	4,444	7,278
पुनहाना (MC)	मेवात	24,734	13,179	8,679	. .	. .	. .	. .
उगराखेडी (CT)	पानीपत	24,440	..	. .	..	..	..	..
मानेसर (CT)	गुड़गांव	23,448	..	. .	..	..	..	..
कलानौर (MC)	रोहतक	23,319	16,853	14,524	12,380	. .	. .	7,640
पलवल (Rural) (Part) (CT)	पलवल	23,072	..		..	..	..	..
नारायणगढ़ (MC)	अम्बाला	22,832	18,210	13,832	9,370	6,880	. .	. .

क्षेत्रफल तथा जनसंख्या

नगरों की जनसंख्या में प्रवृत्ति : जनगणना 1901 से 2011

सारणी 3.14 (जारी)

नगर या कस्बे का नाम एवं श्रेणी	जिला	जनसंख्या						
		2011	2001	1991	1981	1971	1951	1901
1	2	3	4	5	6	7	8	9
तावडू (MC)	नूंह	22,599	17,328	12,534	6,912	. .	. .	. .
ससोली (CT)	यमुनानगर	22,479	..	. .	..	..	..	..
कालांवाली (MC)	सिरसा	22,095	25,163	19,850	9,643	6,531	2,622	. .
कुण्डली (CT)	सोनीपत	21,633	..	. .	..	..	..	..
बराडा (CT)	अम्बाला	21,545	..	. .	..	..	..	..
हेली मण्डी (MC)	गुरूग्राम	20,906	17081	13,263	10140	2252	1346	..
सांपला (MC)	रोहतक	20,563	..	. .	..	..	..	..
तिलपत (CT)	फरीदाबाद	20,514	6,369	. .	. .	. .	. .	. .
महम (MC)	रोहतक	20,484	18,174	15,083	11,722	10,541	8,536	7,824
पटौदी (MC)	गुरूग्राम	20,418	16,085	11,278	8,422	6,045	3,688	4,171
बवानी खेडा (MC)	भिवानी	20,289	17424	14,159	11530	..	..	..
श्रेणी IV								
सिवानी (MC)	भिवानी	19,143	15,850	11,109	. .	. .	. .	397349
कंसपुर (CT)	यमुनानगर	18,909	14,952	. .	. .	. .	. .	. .
जुलाना (MC)	जीन्द	18,755	13,635	11,424	9,294	6,890	3,522	. .
करधन (CT)	अम्बाला	18,662	9,579	. .	. .	. .	. .	. .
कलायत (MC)	कैथल	18,660	17051	12,872	10965	..	..	..
खेडी नंगल (CT)	पानीपत	18,195	..	. .	..	..	..	..
निलोखेडी (MC)	करनाल	17,938	16,405	13,911	11,078	9,357	6,287	. .
इन्द्री (MC)	करनाल	17,487	14,511	11,131	8,304	. .	. .	. .
निसिंग (MC)	करनाल	17,438	..	. .	..	..	..	..
भौंडसी (CT)	गुरूग्राम	17,410	..	. .	..	..	..	..
नारनौंद (MC)	हिसार	17,242	15,116	12,197	. .	. .	. .	. .
उचाना (MC)	जीन्द	16,815	14,111	10,216	8,091	6,329	2,745	. .
बावल (MC)	रिवाड़ी	16,776	12,144	9,010	7,760	6,529	5,392	5,739
नूह (MC)	नूंह	16,260	11,039	7,492	5,992	4,730	2,892	. .
बेरी (MC)	झज्जर	15,934	16,162	14,508	13,490	12,336	9,952	9,723
बादशाहपुर (CT)	गुरूग्राम	15,593	..	. .	..	..	..	..
तोशाम (CT)	भिवानी	15,559	11,272	8,387	. .	5,039	. .	. .
सढौरा (CT)	यमुनानगर	14,818	13,176	11,818	10,131	8,971	7,566	9,812
हथीन (MC)	पलवल	14,421	10,916	7,863	6,553	. .	. .	4,301
जंडली (Part) (CT)	अम्बाला	14,397	..	. .	..	..	..	..
लौहारू (MC)	भिवानी	13,937	11,421	9,031	7,247	5,579	3,438	2,175
इसमाईलाबाद (CT)	कुरुक्षेत्र	13,726	..	. .	..	..	..	..
रादौर (CT)	यमुनानगर	13,690	11,737	10,165	8,105	6,539	3,837	. .
फरुखनगर (MC)	गुरूग्राम	13,513	9,521	8,046	6,367	5,487	4,947	6,136

क्षेत्रफल तथा जनसंख्या

नगरों की जनसंख्या में प्रवृत्ति : जनगणना 1901 से 2011

सारणी 3.14 (जारी)

नगर या कस्बे का नाम एवं श्रेणी	जिला	जनसंख्या						
		2011	2001	1991	1981	1971	1951	1901
1	2	3	4	5	6	7	8	9
उकलाना मण्डी (CT)	हिसार	13,219	10,937	8,599	7,055	5,981	. .	. .
कनीना (MC)	महेन्द्रगढ़	12,989	10,195	8,601	7,131	5,875	3,457	. .
पिंगाव (CT)	नूंह	12,612	..	. .	..	..	..	..
सतरोड कलां (CT)	हिसार	11,932	..	. .	..	..	..	..
बिलासपुर (CT)	यमुनानगर	11,733	9,621	7,130	. .	. .	. .	. .
हसनपुर (MC)	पलवल	11,569	9,090	7,130	5,109	. .	. .	. .
नगीना (CT)	नूंह	11,417	..	. .	..	..	..	..
सतरोड खास (CT)	हिसार	10,932	..	. .	..	..	..	..
बुडीया (CT)	यमुनानगर	10,903	9,830	7,850	6,258	4,645	3,635	5,865
छछरौली (CT)	यमुनानगर	10,533	9,710	7,330	6,140	5,382	4,444	5,520
श्रेणी—*V*								
भाकली (CT)	रिवाड़ी	9,970	..	. .	..	..	..	..
फरकपुर (CT)	यमुनानगर	9,569	8,740	6,579	. .	. .	. .	. .
बधी माजरा (CT)	यमुनानगर	9,188	..	. .	..	..	..	..
महेसरी (CT)	रिवाड़ी	9,180	..	. .	..	..	..	..
चण्डी मन्दिर (CT)	पंचकूला	9,051	..	. .	..	..	..	..
मुस्तफाबाद (CT)	यमुनानगर	9,042	8,516	7,301	. .	. .	. .	. .
रायपुर रानी (CT)	पंचकूला	9,028	7,031	. .	. .	. .	. .	. .
उझा सिवाना (CT)	करनाल	8,922	10,610	4,860	. .	. .	. .	. .
सिकन्दरपुर (CT)	पानीपत	8,894	..	. .	..	..	..	..
पानीपत सैक्टर 11&12 Part II (CT)	पानीपत	8,876	..	. .	..	..	..	..
नंगल चौधरी (CT)	महेन्द्रगढ़	8,538	7,368	. .	. .	. .	. .	. .
बोह (CT)	अम्बाला	8,482	..	. .	..	..	..	..
साहा (CT)	अम्बाला	8,100	..	. .	..	..	..	..
गढी हरसारु (CT)	गुरूग्राम	7,894	..	. .	..	..	..	..
जाखल मण्डी (CT)	फतेहाबाद	7,788	6,895	. .	4,609	3,919	2,040	. .
अटेली (MC)	महेन्द्रगढ़	7,619	5,673	4,457	2,993	1,937	1,015	. .
सुनारी कलां (CT)	रोहतक	7,506	..	. .	..	..	..	..
अकेरा (CT)	रिवाड़ी	7,110	..	. .	..	..	..	..
काबरी (CT)	पानीपत	7,049	..	. .	..	..	..	..
बध मलक (CT)	सोनीपत	6,938	..	. .	..	..	..	..
लडरावन (CT)	झज्जर	6,905	8,008	. .	. .	. .	. .	. .

क्षेत्रफल तथा जनसंख्या

नगरों की जनसंख्या में प्रवृत्ति : जनगणना 1901 से 2011

सारणी 3.14 (समाप्त)

नगर या कस्बे का नाम एवं श्रेणी	जिला	जनसंख्या						
		2011	2001	1991	1981	1971	1951	1901
1	2	3	4	5	6	7	8	9
आसन खुर्द (CT)	पानीपत	6,873	8,066	. .	. .	. .	. .	. .
मेयर (CT)	हिसार	6,039	..	. .	..	..	..	..
ननहेडा (CT)	अम्बाला	6,035	..	. .	..	..	..	..
खोरी कलां (CT)	नूंह	6,007	..	. .	..	..	..	..
घाटल महनिवास (CT)	रिवाड़ी	6,005	..	. .	..	..	..	..
रामपुरा (CT)	रिवाड़ी	5,954	..	. .	..	..	..	..
सलम्बा (CT)	नूंह	5,727	..	. .	..	..	..	..
टुण्डला (CT)	अम्बाला	5,658	..	. .	..	..	..	..
भूरां (CT)	जीन्द	5,603	..	. .	..	..	..	..
सातरोड खुर्द (CT)	हिसार	5,568	..	. .	..	..	..	..
बघोला (CT)	पलवल	5,413	..	. .	..	..	..	..
बयानपुर (CT)	सोनीपत	5,406	..	. .	..	..	..	..
कचरौली (CT)	पानीपत	5,400	..	. .	..	..	..	..
मनेठी (CT)	रिवाड़ी	5,070	..	. .	..	..	..	..
कांवला (CT)	अम्बाला	5,024	..	. .	..	..	..	..
श्रेणी—VI								
बीड घग्घर (CT)	पंचकूला	4,943	..	..	..	..	..	..
रामगढ (CT)	पंचकूला	4,934	..	..	..	..	..	..
माजरा (CT)	अम्बाला	4,884	..	..	..	..	..	..
पियला (CT)	फरीदाबाद	4,291	..	..	..	..	..	..
एच.एम.टी. पिंजौर (CT)	पंचकूला	3,873	अवर्गीकृत	..	5,746	..	..	..
फजलपुर (CT)	सोनीपत	3,692	..	..	..	..	..	..
ककड माजरा (CT)	अम्बाला	3,246	..	..	..	..	..	..
फैजाबाद (CT)	झज्जर	1,309	. .	..	. .	. .	. .	. .

स्त्रोत : निदेशक जनगणना कार्य, हरियाणा ,1971, 1981,2001, 2011

नोट :- जनसंख्या की वर्ग श्रेणी

I—1,00,000 तथा अधिक

II—50,000 से 99,999

III—20,000 से 49,999

IV—10,000 से 19,999

V—5,000 से 9,999

VI--4,999 तक

क्षेत्रफल तथा जनसंख्या

एक लाख व अधिक जनसंख्या वाले नगर – जनगणना 2011

सारणी 3.15

शहर	शहर का नागरिक स्तर	जनसंख्या			साक्षर			लिंग अनुपात
		पुरुष	स्त्रियां	व्यक्ति	पुरुष	स्त्रियां	व्यक्ति	
1	2	3	4	5	6	7	8	9
पंचकूला	नगर परिषद्	1,11,731	99,624	2,11,355	88,982	73,049	1,62,031	892
अम्बाला सदर	नगर परिषद्	53,664	49,429	1,03,093	43,996	38,287	82,283	921
अम्बाला	नगर परिषद्	1,02,607	92,546	1,95,153	82,859	69,687	1,52,546	902
यमुनानगर	नगर परिषद्	1,15,439	1,01,238	2,16,677	91,237	73,435	1,64,672	877
जगाधरी	नगर परिषद्	67,685	57,209	1,24,894	52,995	41,473	94,468	845
थानेसर	नगर परिषद्	83,994	71,158	1,55,152	67,017	51,309	1,18,326	847
कैथल	नगर परिषद्	76,794	68,121	1,44,915	57,819	43,125	1,00,944	887
करनाल	नगर परिषद्	1,51,287	1,35,540	2,86,827	1,18,533	96,666	2,15,199	896
पानीपत	नगर परिषद्	1,57,148	1,37,144	2,94,292	1,19,650	93,471	2,13,121	873
सोनीपत	नगर परिषद्	1,48,364	1,29,785	2,78,149	1,18,281	91,831	2,10,112	875
जीन्द	नगर परिषद्	89,253	78,339	1,67,592	70,325	51,694	1,22,019	878
सिरसा	नगर परिषद्	96,175	86,359	1,82,534	73,089	58,481	1,31,570	898
हिसार	नगर परिषद्	1,63,231	1,38,152	2,31,383	1,30,507	95,733	2,26,280	846
भिवानी	नगर परिषद्	1,04,026	92,031	1,96,057	81,431	62,015	1,43,446	885
रोहतक	नगर परिषद्	1,98,237	1,76,055	3,74,292	1,58,137	1,26,432	2,84,569	888
बहादुरगढ़	नगर परिषद्	91,721	79,046	1,70,767	72,471	54,718	1,27,189	862
रिवाड़ी	नगर परिषद्	75,764	67,257	1,43,021	61,372	47,937	1,09,309	888
गुड़गांव	नगर निगम	4,75,032	4,01,937	8,76,969	3,76,978	2,92,730	6,69,708	846
फरीदाबाद	नगर निगम	7,54,542	6,59,508	14,14,050	5,84,726	4,43,366	10,28,092	874
पलवल	नगर परिषद्	68,316	60,414	1,28,730	52,226	39,070	91,296	884

स्त्रोत : निदेशक जनगणना कार्य, हरियाणा।

क्षेत्रफल तथा जनसंख्या

जिलावार ग्रामीण / शहरी कार्यकर्ता तथा गैर कार्यकर्ता : जनगणना 2011

सारणी 3.16

जिला	मुख्य श्रमिक			सीमान्त श्रमिक			गैर श्रमिक			मुख्य काम करने वालों की कुल जनसंख्या पर प्रतिशतता
	जोड़	देहाती	शहरी	जोड़	देहाती	शहरी	जोड़	देहाती	शहरी	
1	2	3	4	5	6	7	8	9	10	11
अम्बाला	3,19,475	1,63,089	1,56,386	52,664	32,757	19,907	7,56,211	4,31,730	3,24,481	28.31
भिवानी	4,45,675	3,63,953	81,722	1,77,331	1,62,249	15,082	10,11,439	7,86,921	2,24,518	27.27
फरीदाबाद	4,95,316	84,456	4,10,860	83,913	22,302	61,611	12,30,504	2,64,120	9,66,384	27.37
फतेहाबाद	2,86,258	2,36,013	50,245	82,825	76,597	6,228	5,72,928	4,49,813	1,23,115	30.39
गुड़गांव	4,87,441	1,24,933	3,62,508	57,275	33,529	23,746	9,69,716	3,13,717	6,55,999	32.19
हिसार	5,31,227	3,73,906	1,57,321	1,60,394	1,33,178	27,216	10,52,310	6,83,359	3,68,951	30.46
झज्जर	2,46,457	1,82,688	63,769	80,077	71,145	8,932	6,31,871	4,61,233	1,70,638	25.72
जीन्द	3,85,851	3,06,210	79,641	1,37,571	1,23,951	13,620	8,10,730	5,98,408	2,12,322	28.92
कैथल	2,90,663	2,27,767	62,896	83,236	73,119	10,117	7,00,405	5,37,407	1,62,998	27.06
करनाल	4,11,533	2,79,139	1,32,394	1,04,529	83,975	20,554	9,89,262	6,87,400	3,01,862	27.34
कुरुक्षेत्र	2,85,904	2,03,388	82,516	50,876	43,885	6,991	6,27,875	4,38,157	1,89,718	29.64
महेन्द्रगढ़	2,12,402	1,79,064	33,338	1,26,182	1,18,900	7,282	5,83,504	4,91,269	92,235	23.03
नूंह	2,04,178	1,79,382	24,796	85,786	79,339	6,447	7,99,299	7,06,436	92,863	18.74
पलवल	2,16,932	1,64,067	52,865	92,631	78,161	14,470	7,33,145	5,63,936	1,69,209	20.8
पंचकूला	1,82,831	75,246	1,07,585	28,648	19,481	9,167	3,49,814	1,53,336	1,96,478	32.57
पानीपत	3,39,016	1,67,683	1,71,333	73,302	54,248	19,054	7,93,119	4,28,421	3,64,698	28.12
रेवाड़ी	2,50,219	1,82,761	67,458	87,508	81,614	5,894	5,62,605	4,02,527	1,60,078	27.79
रोहतक	2,88,949	1,66,788	1,22,161	57,018	45,893	11,125	7,15,237	4,02,359	3,12,878	27.23
सिरसा	3,99,169	3,06,128	93,041	1,02,834	90,615	12,219	7,93,186	5,79,198	2,13,988	30.82
सोनीपत	3,96,763	2,71,676	1,25,087	1,26,416	1,04,512	21,904	9,26,822	6,20,449	3,06,373	27.36
यमुनानगर	3,39,024	1,97,468	1,41,556	50,209	37,857	12,352	8,24,972	5,06,051	3,18,921	27.92
जोड़ 2011	**70,15,283**	**44,35,805**	**25,79,478**	**19,01,225**	**15,67,307**	**3,33,918**	**1,64,34,954**	**1,05,06,247**	**59,28,707**	**27.67**

स्त्रोत : कार्यालय निदेशक जनगणना कार्य, हरियाणा।

क्षेत्रफल तथा जनसंख्या

वृहद औद्योगिक श्रेणियों में श्रमिकों (मुख्य + सीमान्त) की संख्या एवं प्रतिशत वितरण : जनगणना 2011

सारणी 3.17

श्रेणियां	संख्या			जोड़ का प्रतिशत		
	पुरुष	स्त्री	व्यक्ति	पुरुष	स्त्री	व्यक्ति
1	2	3	4	5	6	7
कृषक	17,89,122	6,91,679	24,80,801	26.28	32.78	27.82
कृषि श्रमिक	10,41,241	4,86,892	15,28,133	15.30	23.08	17.14
गृह उद्योग में श्रमिक	1,86,533	75,747	2,62,280	2.74	3.59	2.94
अन्य कार्यकर्ता	37,89,740	8,55,554	46,45,294	55.68	40.55	52.10
कुल कार्यकर्ता (मुख्य+सीमान्त)	**68,06,636**	**21,09,872**	**89,16,508**	**100.00**	**100.00**	**100.00**

स्त्रोत : कार्यालय निदेशक जनगणना कार्य, हरियाणा।

नोट : मुख्य कार्यकर्ता वह है जिसने एक वर्ष में 183 दिन या इससे अधिक एक या एक से अधिक आर्थिक क्रिया में कार्य किया है। एक व्यक्ति जिसने एक वर्ष में 183 दिन से कम कार्य किया है, सीमान्त कार्यकर्ता माना जाता है।

क्षेत्रफल तथा जनसंख्या

वृहद औद्योगिक श्रेणियों में वर्गीकृत काम करने वालों (मुख्य+सीमान्त) की जनसंख्या : जनगणना 2011

सारणी 3.18

जिला	कुल श्रमिक (मुख्य + सीमान्त)														
	कृषक			कृषि श्रमिक			गृह उद्योग में			अन्य कार्यकर्ता			कुल कार्यकर्ता (मुख्य+सीमान्त)		
	पुरुष	स्त्री	व्यक्ति	पुरुष	स्त्री	व्यक्ति	पुरुष	स्त्री	व्यक्ति	पुरुष	स्त्री	व्यक्ति	पुरुष	स्त्री	व्यक्ति
1	2	3	4	5	6	7	8	9	10	11	12	13	14	15	16
अम्बाला	49,414	3,457	52,871	49,592	7,701	57,293	12,943	2,810	15,753	2,08,171	38,051	2,46,222	3,20,120	52,019	3,72,139
भिवानी	1,84,450	1,04,093	2,88,543	66,337	37,451	1,03,788	9,155	5,700	14,855	1,70,736	45,084	2,15,820	4,30,678	1,92,328	6,23,006
फरीदाबाद	22,833	4,872	27,705	22,007	7,281	29,288	25,550	6,736	32,286	4,06,543	83,407	4,89,950	4,76,933	1,02,296	5,79,229
फतेहाबाद	92,058	40,192	1,32,250	63,094	34,903	97,997	4,233	2,325	6,558	1,04,113	28,165	1,32,278	2,63,498	1,05,585	3,69,083
गुड़गांव	41,842	14,204	56,046	19,113	7,984	27,097	13,764	4,464	18,228	3,57,737	85,608	4,43,345	4,32,456	1,12,260	5,44,716
हिसार	1,65,785	95,335	2,61,120	89,883	54,330	1,44,213	11,787	4,310	16,097	2,20,866	49,325	2,70,191	4,88,321	2,03,300	6,91,621
झज्जर	81,291	31,098	1,12,389	31,176	13,669	44,845	6,616	2,638	9,254	1,30,937	29,109	1,60,046	2,50,020	76,514	3,26,534
जीन्द	1,50,710	79,677	2,30,387	63,265	38,806	1,02,071	6,371	2,743	9,114	1,47,931	33,919	1,81,850	3,68,277	1,55,145	5,23,422
कैथल	1,04,344	23,672	1,28,016	58,862	26,789	85,651	6,382	3,068	9,450	1,23,108	27,674	1,50,782	2,92,696	81,203	3,73,899
करनाल	96,503	15,785	1,12,288	95,557	38,166	1,33,723	11,156	4,155	15,311	2,08,430	46,310	2,54,740	4,11,646	1,04,416	5,16,062
कुरुक्षेत्र	63,466	5,442	68,908	59,888	26,002	85,890	4,607	2,119	6,726	1,40,595	34,661	1,75,256	2,68,556	68,224	3,36,780
महेन्द्रगढ़	88,508	60,638	1,49,146	21,343	16,977	38,320	5,130	2,509	7,639	1,17,954	25,525	1,43,479	2,32,935	1,05,649	3,38,584
नूंह	77,019	27,218	1,04,237	36,260	19,018	55,278	3,841	2,182	6,023	1,07,522	16,904	1,24,426	2,24,642	65,322	2,89,964
पलवल	69,851	21,655	91,506	38,891	21,794	60,685	6,308	2,258	8,566	1,26,414	22,392	1,48,806	2,41,464	68,099	3,09,563
पंचकूला	19,285	7,397	26,682	9,975	2,852	12,827	7,064	2,806	9,870	1,28,541	33,559	1,62,100	1,64,865	46,614	2,11,479
पानीपत	57,738	14,382	72,120	44,406	17,952	62,358	11,228	4,596	15,824	2,15,295	46,721	2,62,016	3,28,667	83,651	4,12,318
रेवाड़ी	66,206	36,492	1,02,698	15,596	12,619	28,215	5,386	4,396	9,782	1,48,138	48,894	1,97,032	2,35,326	1,02,401	3,37,727
रोहतक	72,913	22,819	95,732	26,605	9,963	36,568	5,548	2,973	8,521	1,67,580	37,566	2,05,146	2,72,646	73,321	3,45,967
सिरसा	1,23,471	40,826	1,64,297	97,815	49,227	1,47,042	7,922	4,030	11,952	1,40,254	38,458	1,78,712	3,69,462	1,32,541	5,02,003
सोनीपत	1,03,111	39,233	1,42,344	66,919	34,814	1,01,733	11,702	6,482	18,184	2,09,353	51,565	2,60,918	3,91,085	1,32,094	5,23,179
यमुनानगर	58,324	3,192	61,516	64,657	8,594	73,251	9,840	2,447	12,287	2,09,522	32,657	2,42,179	3,42,343	46,890	3,89,233
जोड़	**17,89,122**	**6,91,679**	**24,80,801**	**10,41,241**	**4,86,892**	**15,28,133**	**1,86,533**	**75,747**	**2,62,280**	**37,89,740**	**8,55,554**	**46,45,294**	**68,06,636**	**21,09,872**	**89,16,508**

स्त्रोत : निदेशक जनगणना कार्य, हरियाणा

क्षेत्रफल तथा जनसंख्या

हरियाणा में शहरी तथा देहाती जनसंख्या का आयु वितरण : जनगणना 2011

सारणी 3.19

आयुसमूह	कुल जनसंख्या			देहाती			शहरी		
	पुरुष	स्त्री	व्यक्ति	पुरुष	स्त्री	व्यक्ति	पुरुष	स्त्री	व्यक्ति
1	2	3	4	5	6	7	8	9	10
सभी आयु वर्ग	1,34,94,734	1,18,56,728	2,53,51,462	87,74,006	77,35,353	1,65,09,359	47,20,728	41,21,375	88,42,103
0—4	12,83,789	10,78,730	23,62,519	8,70,623	7,32,300	16,02,923	4,13,166	3,46,430	7,59,596
5—9	13,71,825	11,26,932	24,98,757	9,20,472	7,59,410	16,79,882	4,51,353	3,67,522	8,18,875
10—14	14,74,136	11,94,542	26,68,678	9,96,086	8,16,773	18,12,859	4,78,050	3,77,769	8,55,819
15—19	14,87,548	11,89,842	26,77,390	9,94,391	8,05,600	17,99,991	4,93,157	3,84,242	8,77,399
20—24	13,72,799	11,94,687	25,67,486	8,89,577	7,69,002	16,58,579	4,83,222	4,25,685	9,08,907
25—29	11,78,340	10,53,619	22,31,959	7,37,729	6,46,512	13,84,241	4,40,611	4,07,107	8,47,718
30—34	9,76,844	9,16,747	18,93,591	6,05,409	5,68,791	11,74,200	3,71,435	3,47,956	7,19,391
35—39	9,12,717	8,49,146	17,61,863	5,69,510	5,28,103	10,97,613	3,43,207	3,21,043	6,64,250
40—44	7,90,581	7,15,369	15,05,950	4,95,956	4,51,413	9,47,369	2,94,625	2,63,956	5,58,581
45—49	6,55,749	5,86,065	12,41,814	4,03,338	3,61,716	7,65,054	2,52,411	2,24,349	4,76,760
50—54	5,10,688	4,54,540	9,65,228	3,10,495	2,79,793	5,90,288	2,00,193	1,74,747	3,74,940
55—59	3,74,209	3,76,729	7,50,938	2,24,344	2,38,544	4,62,888	1,49,865	1,38,185	2,88,050
60—64	4,13,958	4,30,391	8,44,349	2,76,636	2,97,321	5,73,957	1,37,322	1,33,070	2,70,392
65—69	2,55,270	2,49,169	5,04,439	1,71,739	1,71,688	3,43,427	83,531	77,481	1,61,012
70—74	1,88,304	1,85,857	3,74,161	1,30,774	1,29,624	2,60,398	57,530	56,233	1,13,763
75—79	97,692	98,525	1,96,217	68,101	68,863	1,36,964	29,591	29,662	59,253
80 और ऊपर	1,33,397	1,41,192	2,74,589	97,815	1,00,330	1,98,145	35,582	40,862	76,444
आयु वर्णित नहीं की गई	16,888	14,646	31,534	11,011	9,570	20,581	5,877	5,076	10,953
0—6	18,43,109	15,37,612	33,80,721	12,45,090	10,40,022	22,85,112	5,98,019	4,97,590	10,95,609
7 और ऊपर	1,16,34,737	1,03,04,470	2,19,39,207	75,17,905	66,85,761	1,42,03,666	41,16,832	36,18,709	77,35,541

स्त्रोत : कार्यालय निदेशक जनगणना कार्य, हरियाणा।

क्षेत्रफल तथा जनसंख्या

हरियाणा में धर्म के अनुसार जनसंख्या : जनगणना 2011

सारणी 3.20

जिला	हिन्दू	सिख	मुस्लिम	ईसाई	बौद्ध	जैन	अन्य धर्म	अकथित धर्म	जोड़
1	2	3	4	5	6	7	8	9	10
अम्बाला	9,55,096	1,38,202	22,143	3,705	381	4,845	110	3,868	11,28,350
भिवानी	16,11,031	2,401	15,515	873	254	1,016	26	3,329	16,34,445
फरीदाबाद	15,88,407	34,572	1,61,680	9,743	640	4,883	249	9,559	18,09,733
फतेहाबाद	7,79,243	1,50,969	8,360	996	171	1,172	530	570	9,42,011
गुड़गांव	14,08,801	15,097	70,842	9,725	944	7,451	254	1,318	15,14,432
हिसार	17,01,061	12,270	21,650	1,945	334	3,620	33	3,018	17,43,931
झज्जर	9,45,693	1,042	8,247	734	105	645	22	1,917	9,58,405
जीन्द	12,76,669	29,103	23,016	889	172	2,594	56	1,653	13,34,152
कैथल	9,74,520	87,558	8,232	1,769	265	351	70	1,539	10,74,304
करनाल	13,41,002	1,26,207	31,650	2,049	532	1,516	49	2,319	15,05,324
कुरुक्षेत्र	8,05,175	1,40,395	15,970	1,943	214	375	106	477	9,64,655
महेन्द्रगढ़	9,13,251	1,737	5,660	301	75	644	15	405	9,22,088
नूंह	2,21,846	592	8,62,647	1,235	516	1,453	4	970	10,89,263
पलवल	8,26,342	3,971	2,08,566	932	345	915	20	1,617	10,42,708
पंचकूला	4,90,702	40,951	23,451	2,583	1,008	1,626	90	882	5,61,293
पानीपत	10,83,936	25,064	86,622	2,261	289	4,647	99	2,519	12,05,437
रेवाड़ी	8,89,133	1,804	5,713	701	202	1,525	12	1,242	9,00,332
रोहतक	10,43,887	3,916	8,185	732	200	3,491	24	769	10,61,204
सिरसा	9,40,255	3,38,962	9,524	2,186	370	2,256	624	1,012	12,95,189
सोनीपत	13,90,149	4,484	45,100	1,405	336	6,033	29	2,465	14,50,001
यमुनानगर	9,84,929	84,455	1,38,569	3,646	161	1,555	126	764	12,14,205
जोड़	**2,21,71,128**	**12,43,752**	**17,81,342**	**50,353**	**7,514**	**52,613**	**2,548**	**42,212**	**2,53,51,462**

स्त्रोत : निदेशक जनगणना कार्य, हरियाणा।

क्षेत्रफल तथा जनसंख्या

जिलों में अनुसूचित जातियां : जनगणना 2011

सारणी 3.21

जिला	अनुसूचित जातियां									कुल जनसंख्या पर अनुसूचित जातियों की प्रतिशतता
	देहाती			शहरी			जोड़			
	पुरुष	स्त्री	जोड़	पुरुष	स्त्री	जोड़	पुरुष	स्त्री	जोड़	
1	2	3	4	5	6	7	8	9	10	11
अम्बाला	1,56,874	1,39,372	2,96,246	1,10,736	97,488	208,224	46,138	41,884	88,022	26.25
भिवानी	1,81,475	1,59,687	3,41,162	1,46,464	1,28,413	274,877	35,011	31,274	66,285	20.87
फरीदाबाद	1,19,495	1,04,304	2,23,799	37,920	33,544	71,464	81,575	70,760	1,52,335	12.37
फतेहाबाद	1,49,111	1,35,246	2,84,357	1,25,461	1,13,754	239,215	23,650	21,492	45,142	30.19
गुड़गांव	1,04,332	93,605	1,97,937	47,249	42,864	90,113	57,083	50,741	1,07,824	13.07
हिसार	2,17,338	1,91,447	4,08,785	1,61,528	1,41,049	302,577	55,810	50,398	1,06,208	23.44
झज्जर	90,856	79,592	1,70,448	69,894	61,019	130,913	20,962	18,573	39,535	17.78
जीन्द	1,50,940	1,31,411	2,82,351	1,22,596	1,06,208	228,804	28,344	25,203	53,547	21.16
कैथल	1,31,486	1,16,027	2,47,513	1,07,815	95,063	202,878	23,671	20,964	44,635	23.04
करनाल	1,79,681	1,59,923	3,39,604	1,37,535	1,21,985	259,520	42,146	37,938	80,084	22.56
कुरुक्षेत्र	1,13,311	1,01,817	2,15,128	91,213	82,347	173,560	22,098	19,470	41,568	22.3
महेन्द्रगढ़	82,420	73,894	1,56,314	72,014	64,297	136,311	10,406	9,597	20,003	16.95
नूंह	39,743	35,508	75,251	30,312	26,926	57,238	9,431	8,582	18,013	6.91
पलवल	1,07,741	95,382	2,03,123	79,214	69,679	148,893	28,527	25,703	54,230	19.48
पंचकूला	53,868	47,962	1,01,830	27,259	24,225	51,484	26,609	23,737	50,346	18.14
पानीपत	1,09,695	96,518	2,06,213	69,446	60,766	130,212	40,249	35,752	76,001	17.11
रेवाड़ी	95,571	87,035	1,82,606	73,617	67,020	140,637	21,954	20,015	41,969	20.28
रोहतक	1,15,573	1,01,316	2,16,889	72,114	62,821	134,935	43,459	38,495	81,954	20.44
सिरसा	2,02,430	1,84,951	3,87,381	1,63,211	1,48,848	312,059	39,219	36,103	75,322	29.91
सोनीपत	1,44,516	1,25,419	2,69,935	103,444	89,238	192,682	41,072	36,181	77,253	18.62
यमुनानगर	1,63,200	1,43,543	3,06,743	1,24,252	1,09,261	233,513	38,948	34,282	73,230	25.26
जोड़	27,09,656	24,03,959	51,13,615	19,73,294	17,46,815	37,20,109	7,36,362	6,57,144	13,93,506	20.17

स्त्रोत : निदेशक जनगणना कार्य, हरियाणा।

नोट : हरियाणा में अनुसूचित कबीले नहीं हैं।

क्षेत्रफल तथा जनसंख्या

वृहद औद्योगिक श्रेणियों में वर्गीकृत काम करने वाली अनुसूचित जातियों की जनसंख्या : जनगणना 2011

सारणी 3.22

जिला	कुल श्रमिक											
	कृषक			कृषि श्रमिक			गृह उद्योग में			अन्य श्रमिक		
	पुरुष	स्त्री	व्यक्ति	पुरुष	स्त्री	व्यक्ति	पुरुष	स्त्री	व्यक्ति			
1	2	3	4	5	6	7	8	9	10	11	12	13
अम्बाला	2,553	319	2,872	18,869	2,130	20,999	1,316	295	1,611	42,989	6,290	49,279
भिवानी	8,568	2,390	10,958	21,991	6,096	28,087	847	295	1,142	30,874	5,237	36,111
फरीदाबाद	942	223	1,165	2,634	694	3,328	1,577	413	1,990	41,360	6,669	48,029
फतेहाबाद	5,504	1,649	7,153	29,533	8,052	37,585	530	274	804	26,656	5,604	32,260
गुड़गांव	1,075	201	1,276	4,054	985	5,039	952	333	1,285	35,365	6,048	41,413
हिसार	7,248	2,382	9,630	36,656	12,520	49,176	1,376	540	1,916	37,796	7,778	45,574
झज्जर	1,240	420	1,660	7,330	1,622	8,952	552	111	663	20,073	3,252	23,325
जीन्द	3,002	1,028	4,030	24,119	7,051	31,170	697	238	935	27,857	4,938	32,795
कैथल	2,027	367	2,394	21,755	4,558	26,313	852	373	1,225	23,899	4,143	28,042
करनाल	3,989	804	4,793	27,922	6,726	34,648	1,528	434	1,962	34,790	6,739	41,529
कुरुक्षेत्र	1,939	201	2,140	21,730	5,573	27,303	490	231	721	26,816	5,707	32,523
महेन्द्रगढ़	1,231	350	1,581	3,116	745	3,861	391	76	467	19,362	2,689	22,051
नूंह	636	159	795	1,885	309	2,194	237	70	307	8,815	1,201	10,016
पलवल	2,326	506	2,832	6,510	1,538	8,048	648	141	789	21,933	2,626	24,559
पंचकूला	790	295	1,085	2,189	556	2,745	482	200	682	21,120	5,034	26,154
पानीपत	1,239	319	1,558	9,397	2,351	11,748	811	456	1,267	30,836	6,568	37,404
रेवाड़ी	1,053	349	1,402	3,387	1,005	4,392	598	310	908	28,523	5,194	33,717
रोहतक	1,341	369	1,710	8,324	1,960	10,284	497	228	725	30,271	5,188	35,459
सिरसा	8,188	2,227	10,415	50,182	12,027	62,209	1,065	492	1,557	30,375	6,925	37,300
सोनीपत	1,711	469	2,180	15,992	4,894	20,886	941	301	1,242	32,131	6,159	38,290
यमुनानगर	2,722	259	2,981	25,050	1,944	26,994	935	357	1,292	42,769	4,903	47,672
जोड़	**59,324**	**15,286**	**74,610**	**3,42,625**	**83,336**	**4,25,961**	**17,322**	**6,168**	**23,490**	**6,14,610**	**1,08,892**	**7,23,502**

क्षेत्रफल तथा जनसंख्या

वृहद औद्योगिक श्रेणियों में वर्गीकृत काम करने वाली अनुसूचित जातियों की जनसंख्या : जनगणना 2011

सारणी 3.22 (समाप्त)

जिला	कुल श्रमिक								
	मुख्य श्रमिक			सीमान्त श्रमिक			गैर- श्रमिक		
	पुरुष	स्त्री	व्यक्ति	पुरुष	स्त्री	व्यक्ति	पुरुष	स्त्री	व्यक्ति
1	14	15	16	17	18	19	20	21	22
अम्बाला	65,727	9,034	74,761	15,802	5,406	21,208	75,345	1,24,932	2,00,277
भिवानी	62,280	14,018	76,298	26,963	22,261	49,224	92,232	1,23,408	2,15,640
फरीदाबाद	46,513	7,999	54,512	10,097	4,608	14,705	62,885	91,697	1,54,582
फतेहाबाद	62,223	15,579	77,802	14,903	18,638	33,541	71,985	1,01,029	1,73,014
गुड़गांव	41,446	7,567	49,013	8,755	4,633	13,388	54,131	81,405	1,35,536
हिसार	83,076	23,220	1,06,296	27,151	25,062	52,213	1,07,111	1,43,165	2,50,276
झज्जर	29,195	5,405	34,600	14,170	6,780	20,950	47,491	67,407	1,14,898
जीन्द	55,675	13,255	68,930	19,619	18,073	37,692	75,646	1,00,083	1,75,729
कैथल	48,533	9,441	57,974	17,807	14,338	32,145	65,146	92,248	1,57,394
करनाल	68,229	14,703	82,932	22,752	15,997	38,749	88,700	1,29,223	2,17,923
कुरुक्षेत्र	50,975	11,712	62,687	8,152	9,302	17,454	54,184	80,803	1,34,987
महेन्द्रगढ़	24,100	3,860	27,960	14,687	10,037	24,724	43,633	59,997	1,03,630
नूंह	11,573	1,739	13,312	5,532	2,495	8,027	22,638	31,274	53,912
पलवल	31,417	4,811	36,228	15,303	7,421	22,724	61,021	83,150	1,44,171
पंचकूला	24,581	6,085	30,666	3,772	2,312	6,084	25,515	39,565	65,080
पानीपत	42,283	9,694	51,977	11,757	7,228	18,985	55,655	79,596	1,35,251
रेवाड़ी	33,561	6,858	40,419	12,784	10,293	23,077	49,226	69,884	1,19,110
रोहतक	40,433	7,745	48,178	14,303	5,351	19,654	60,837	88,220	1,49,057
सिरसा	89,810	21,671	1,11,481	17,082	23,939	41,021	95,538	1,39,341	2,34,879
सोनीपत	50,775	11,823	62,598	20,511	13,480	33,991	73,230	1,00,116	1,73,346
यमुनानगर	71,476	7,463	78,939	13,507	5,252	18,759	78,217	1,30,828	2,09,045
जोड़	10,33,881	2,13,682	12,47,563	3,15,409	2,32,906	5,48,315	13,60,366	19,57,371	33,17,737

स्त्रोत : निदेशक जनगणना कार्य, हरियाणा।

क्षेत्रफल तथा जनसंख्या

हरियाणा के जिलों में साक्षरता : जनगणना 2011

सारणी 3.23

जिला	साक्षर तथा पढे लिखे व्यक्ति								
	कुल			देहाती			शहरी		
	पुरुष	स्त्री	जोड़	पुरुष	स्त्री	जोड़	पुरुष	स्त्री	जोड़
1	2	3	4	5	6	7	8	9	10
अम्बाला	4,61,288	3,56,737	8,18,025	2,44,282	1,82,360	4,26,642	2,17,006	1,74,377	3,91,383
भिवानी	6,43,158	4,26,713	10,69,871	5,11,763	3,28,399	8,40,162	1,31,395	98,314	2,29,709
फरीदाबाद	7,34,940	5,37,799	12,72,739	1,39,717	87,305	2,27,022	5,95,223	4,50,494	10,45,717
फतेहाबाद	3,27,471	2,30,107	5,57,578	2,58,814	1,75,717	4,34,531	68,657	54,390	1,23,047
गुड़गांव	6,38,666	4,72,450	11,11,116	1,92,288	1,31,799	3,24,087	446,378	3,40,651	7,87,029
हिसार	6,70,200	4,44,111	11,14,311	4,39,026	2,75,770	7,14,796	2,31,174	1,68,341	3,99,515
झज्जर	3,99,480	2,76,611	6,76,091	2,96,833	1,99,622	4,96,455	1,02,647	76,989	1,79,636
जीन्द	5,02,049	3,30,709	8,32,758	3,77,967	2,39,748	6,17,715	1,24,082	90,961	2,15,043
कैथल	3,85,782	2,60,747	6,46,529	2,93,066	1,92,157	4,85,223	92,716	68,590	1,61,306
करनाल	5,64,516	4,13,497	9,78,013	3,80,886	2,66,997	6,47,883	1,83,630	1,46,500	3,30,130
कुरुक्षेत्र	3,70,828	2,76,065	6,46,893	2,53,287	1,84,384	4,37,671	1,17,541	91,681	2,09,222
महेन्द्रगढ़	3,80,440	2,49,815	6,30,255	3,24,741	2,08,701	5,33,442	55,699	41,114	96,813
नूंह	3,08,435	1,46,462	4,54,897	2,66,086	1,18,663	3,84,749	42,349	27,799	70,148
पलवल	3,79,696	2,20,100	5,99,796	2,87,360	1,54,625	4,41,985	92,336	65,475	1,57,811
पंचकूला	2,29,862	1,75,456	4,05,318	95,926	67,501	1,63,427	1,33,936	1,07,955	2,41,891
पानीपत	4,64,136	3,22,463	7,86,599	2,43,714	1,59,230	4,02,944	2,20,422	1,63,233	3,83,655
रेवाड़ी	3,75,453	2,61,494	6,36,947	2,76,558	1,87,894	4,64,452	98,895	73,600	1,72,495
रोहतक	4,36,025	3,11,557	7,47,582	2,48,850	1,63,817	4,12,667	187,175	1,47,740	3,34,915
सिरसा	4,56,968	3,25,929	7,82,897	3,31,990	2,27,645	5,59,635	1,24,978	98,284	2,23,262
सोनीपत	5,89,881	4,08,435	9,98,316	4,00,112	2,65,029	6,65,141	1,89,769	1,43,406	3,33,175
यमुनानगर	4,74,793	3,57,664	8,32,457	2,76,833	2,00,980	4,77,813	1,97,960	1,56,684	3,54,644
जोड़	**97,94,067**	**68,04,921**	**1,65,98,988**	**61,40,099**	**40,18,343**	**1,01,58,442**	**36,53,968**	**27,86,578**	**64,40,546**

स्त्रोत : निदेशक जनगणना कार्य, हरियाणा।

क्षेत्रफल तथा जनसंख्या

हरियाणा में अनुसूचित जातियों में साक्षरता : जनगणना 2011

सारणी 3.24

जिला	साक्षर अनुसूचित जातियों की संख्या									कुल अनुसूचित जातियों पर साक्षर अनुसूचित जातियों की प्रतिशतता
	देहाती			शहरी			जोड़			
	पुरुष	स्त्री	जोड़	पुरुष	स्त्री	जोड़	पुरुष	स्त्री	जोड़	
1	2	3	4	5	6	7	8	9	10	11
अम्बाला	76,629	54,139	1,30,768	33,507	25,528	59,035	1,10,136	79,667	1,89,803	64.07
भिवानी	95,893	59,890	1,55,783	23,481	16,069	39,550	1,19,374	75,959	1,95,333	57.26
फरीदाबाद	26,003	16,073	42,076	54,239	34,812	89,051	80,242	50,885	1,31,127	58.59
फतेहाबाद	67,562	44,247	1,11,809	13,156	9,264	22,420	80,718	53,511	1,34,229	47.2
गुड़गांव	34,825	23,918	58,743	41,029	28,808	69,837	75,854	52,726	1,28,580	64.96
हिसार	97,095	60,152	1,57,247	36,486	24,780	61,266	1,33,581	84,932	2,18,513	53.45
झज्जर	49,550	32,311	81,861	15,117	10,883	26,000	64,667	43,194	1,07,861	63.28
जीन्द	73,440	45,633	1,19,073	18,138	12,261	30,399	91,578	57,894	1,49,472	52.94
कैथल	61,414	38,712	1,00,126	14,206	9,268	23,474	75,620	47,980	1,23,600	49.94
करनाल	84,170	56,238	1,40,408	26,997	19,592	46,589	1,11,167	75,830	1,86,997	55.06
कुरुक्षेत्र	58,246	40,869	99,115	14,337	10,126	24,463	72,583	50,995	1,23,578	57.44
महेन्द्रगढ़	53,503	33,358	86,861	7,509	5,218	12,727	61,012	38,576	99,588	63.71
नूंह	19,488	11,893	31,381	6,320	4,179	10,499	25,808	16,072	41,880	55.65
पलवल	52,368	28,834	81,202	18,464	11,762	30,226	70,832	40,596	1,11,428	54.86
पंचकूला	18,467	13,343	31,810	17,889	12,938	30,827	36,356	26,281	62,637	61.51
पानीपत	45,233	28,994	74,227	26,654	18,039	44,693	71,887	47,033	1,18,920	57.67
रेवाड़ी	55,097	35,941	91,038	16,258	11,462	27,720	71,355	47,403	1,18,758	65.04
रोहतक	47,995	31,198	79,193	29,342	20,532	49,874	77,337	51,730	1,29,067	59.51
सिरसा	84,855	58,001	1,42,856	22,516	15,888	38,404	1,07,371	73,889	1,81,260	46.79
सोनीपत	70,086	44,594	1,14,680	28,908	19,881	48,789	98,994	64,475	1,63,469	60.56
यमुनानगर	85,808	61,290	1,47,098	27,442	19,655	47,097	1,13,250	80,945	194,195	63.31
जोड़	**12,57,727**	**8,19,628**	**20,77,355**	**4,91,995**	**3,40,945**	**8,32,940**	**17,49,722**	**11,60,573**	**29,10,295**	**56.91**

स्त्रोत : कार्यालय निदेशक जनगणना कार्य, हरियाणा।

क्षेत्रफल तथा जनसंख्या

हरियाणा के विकलागों जनसंख्या : जनगणना 2011

सारणी 3.25

जिला	देखने में	वोलने में	सुनने में	चलने-फिरने में	मानसिक विकृति	मानसिक रोग	विभिन्न विकलांगताएं	अन्य	जोड़
1	2	3	4	5	6	7	8	9	10
अम्बाला	3,305	890	5,248	4,850	1,594	931	1,919	5,112	23,849
भिवानी	4,502	1,565	6185	6,603	2,045	917	2,667	6,371	30,855
फरीदाबाद	6,755	1,413	12,819	6,241	1,739	893	2,354	9,758	41,972
फतेहाबाद	3,333	964	3,417	6,196	1,470	830	2,448	5,203	23,861
गुड़गांव	3,432	883	5,350	4,259	1,193	573	1,778	5,108	22,576
हिसार	5,961	1,733	8,991	7,258	2,101	1,096	3,230	9,631	40,001
झज्जर	2,550	882	3,475	4,189	1,045	588	1,565	4,434	18,728
जीन्द	4,906	1,072	5,818	6,216	1,448	907	2,491	6,145	29,003
कैथल	4,504	1,058	4,463	6,451	1,349	904	2,527	5,776	27,032
करनाल	5,825	1,366	10,090	7,326	2,190	997	2,579	9,487	39,860
कुरुक्षेत्र	2,129	755	2,342	5,011	1,291	755	1,700	3,466	17,449
महेन्द्रगढ़	4,356	911	3,260	5,865	1,330	591	2,515	3,469	22,297
नूंह	3,286	931	3,858	4,231	904	409	1,723	3,294	18,636
पलवल	2,105	723	5,796	4,316	809	381	1,372	3,642	19,144
पंचकूला	1,798	494	2,553	2,378	744	415	894	2,338	11,614
पानीपत	3,013	1,038	5,816	4,636	1,129	791	1,836	6,187	24,446
रेवाड़ी	2,595	753	2,691	4,637	1,084	561	1,700	2,349	16,370
रोहतक	3,931	927	4,340	5,169	1,329	790	2,276	4,771	23,533
सिरसा	4,213	1,252	5,802	7,348	1,684	947	2,675	7,260	31,181
सोनीपत	4,817	1,141	8,291	6,165	1,675	765	3,178	7,293	33,325
यमुनानगर	5,386	1,036	4,922	6,681	1,917	1,150	3,823	5,727	30,642
जोड़	**82,702**	**21,787**	**1,15,527**	**1,16,026**	**30,070**	**16,191**	**47,250**	**1,16,821**	**5,46,374**

स्त्रोत : निदेशक जनगणना कार्य, हरियाणा।

क्षेत्रफल तथा जनसंख्या

जनगणना 2011 के अनुसार भारत के विभिन्न राज्यों का क्षेत्रफल तथा जनसंख्या

सारणी 3.26

राज्य	क्षेत्रफल वर्ग किलोमीटर में	जनसंख्या	प्रतिशत वृद्धि 2001-2011	1000 पुरुषों पर स्त्रियां	प्रति वर्ग किलोमीटर में व्यक्ति	शिक्षित जनसंख्या की प्रतिशतता	
						पुरुष	स्त्रियां
1	2	3	4	5	6	7	8
भारत	32,87,469	1,21,08,54,977	17.7	943	368	80.9	64.6
आंध्र प्रदेश	2,75,045	8,45,80,777	11.0	993	308	74.9	59.1
अरुणाचल प्रदेश	83,743	13,83,727	26.0	938	17	72.6	57.7
असम	78,438	3,12,05,576	17.1	958	398	77.8	66.3
बिहार	94,163	10,40,99,452	25.4	918	1106	71.2	51.5
छत्तीसगढ़	1,35,192	2,55,45,198	22.6	991	189	80.3	60.2
गोवा	3,702	14,58,545	8.2	973	394	92.6	84.7
गुजरात	1,96,244	6,04,39,692	19.3	919	308	85.8	69.7
हरियाणा	44,212	2,53,51,462	19.9	879	573	84.1	65.9
हिमाचल प्रदेश	55,673	68,64,602	12.9	972	123	89.5	75.9
जम्मू तथा कश्मीर	2,22,236	1,25,41,302	23.6	889	124	76.8	56.4
झारखंड	79,716	3,29,88,134	22.4	949	414	76.8	55.4
कर्नाटक	1,91,791	6,10,95,297	15.6	973	319	82.5	68.1
केरल	38,852	3,34,06,061	4.9	1084	860	96.1	92.1
मध्य प्रदेश	3,08,252	7,26,26,809	20.3	931	236	78.7	59.2
महाराष्ट्र	3,07,713	11,23,74,333	16.0	929	365	88.4	75.9
मणिपुर	22,327	28,55,794	24.5	985	128	86.1	72.4
मेघालय	22,429	29,66,889	27.9	989	132	76.0	72.9
मिजोरम	21,081	10,97,206	23.5	976	52	93.3	89.3
नागालैंड	16,579	19,78,502	(-)0.6	931	119	82.8	76.1
ओडिशा	1,55,707	4,19,74,218	14.0	979	270	81.6	64.0
पंजाब	50,362	2,77,43,338	13.9	895	551	80.4	70.7
राजस्थान	3,42,239	6,85,48,437	21.3	928	200	79.2	52.1
सिक्किम	7,096	6,10,577	12.9	890	86	86.6	75.6
तमिलनाडू	1,30,060	7,21,47,030	15.6	996	555	86.8	73.4
त्रिपुरा	10,486	36,73,917	14.8	960	350	91.5	82.7
उत्तर प्रदेश	2,40,928	19,98,12,341	20.2	912	829	77.3	57.2
उत्तराखंड	53,483	1,00,86,292	18.8	963	189	87.4	70.0
पश्चिमी बंगाल	88,752	9,12,76,115	13.8	950	1028	81.7	70.5
अण्डेमान तथा निकोबार द्वीपसमूह	8,249	3,80,581	6.9	876	46	90.3	82.4
चण्डीगढ़	114	10,55,450	17.2	818	9,258	90.0	81.2
दादर तथा नगर हवेली	491	3,43,709	55.9	774	700	85.2	64.3
दमन तथा दीव	111	2,43,247	53.8	618	2,191	91.5	79.5
दिल्ली	1,483	1,67,87,941	21.2	868	11,320	90.9	80.8
लक्षदीप	30	64,473	6.3	947	2,149	95.6	87.9
पुडुचेरी	490	12,47,953	28.1	1,037	2,547	91.3	80.7

स्त्रोत : निदेशक जनगणना कार्य, हरियाणा।

क्षेत्रफल तथा जनसंख्या

जनगणना 2011 के अनुसार कार्य करने वालों की जनसंख्या (राज्य वार)

सारणी 3.27

क्रम. संख्या	भारत / राज्य / संघीय क्षेत्र	व्यक्ति (i) पुरुष (ii) स्त्री (iii)	कुल जनसंख्या	मुख्य कार्य करने वाले	मुख्य काम करने वालों की कुल जनसंख्या पर प्रतिशतता	
					2001	2011
1	2	3	4	5	6	7
	भारत	(i)	1,21,08,54,977	36,25,65,571	30.43	29.94
		(ii)	62,32,70,258	27,32,09,976	45.13	43.83
		(iii)	58,75,84,719	8,93,55,595	14.67	15.21
	राज्य —					
1.	आंध्र प्रदेश	(i)	8,45,80,777	3,30,37,378	38.11	39.06
		(ii)	4,24,42,146	2,14,60,081	50.50	50.56
		(iii)	4,21,38,631	1,15,77,297	25.44	27.47
2.	अरुणाचल प्रदेश	(i)	13,83,727	4,78,721	37.80	34.60
		(ii)	7,13,912	3,01,109	46.11	42.18
		(iii)	6,69,815	1,77,612	28.50	26.52
3.	असम	(i)	3,12,05,576	86,87,123	26.69	27.84
		(ii)	1,59,39,443	70,34,642	42.45	44.13
		(iii)	1,52,66,133	16,52,481	9.82	10.82
4.	बिहार	(i)	10,40,99,452	2,13,59,611	25.37	20.52
		(ii)	5,42,78,157	1,72,70,690	40.49	31.82
		(iii)	4,98,21,295	40,88,921	8.91	8.21
5.	छत्तीसगढ़	(i)	2,55,45,198	82,41,714	33.86	32.26
		(ii)	1,28,32,895	55,97,454	45.28	43.62
		(iii)	1,27,12,303	26,44,260	22.31	20.80
6.	गोवा	(i)	14,58,545	4,76,053	31.56	32.64
		(ii)	7,39,140	3,56,967	47.58	48.29
		(iii)	7,19,405	1,19,086	14.89	16.55
7.	गुजरात	(i)	6,04,39,692	2,03,65,374	33.60	33.70
		(ii)	3,14,91,260	1,65,67,695	51.09	52.61
		(iii)	2,89,48,432	37,97,679	14.60	13.12
8.	हरियाणा	(i)	2,53,51,462	70,15,283	29.52	27.67
		(ii)	1,34,94,734	58,60,600	43.41	43.43
		(iii)	1,18,56,728	11,54,683	13.38	9.74
9.	हिमाचल प्रदेश	(i)	68,64,602	20,62,501	32.31	30.05
		(ii)	34,81,873	14,38,989	43.18	41.33
		(iii)	33,82,729	6,23,512	21.09	18.43
10.	जम्मू तथा कश्मीर	(i)	1,25,41,302	26,44,149	25.72	21.08
		(ii)	66,40,662	23,05,788	41.54	34.72
		(iii)	59,00,640	3,38,361	7.98	5.73
11.	झारखंड	(i)	3,29,88,134	68,18,595	23.92	20.67
		(ii)	1,69,30,315	52,34,442	36.98	30.92
		(iii)	1,60,57,819	15,84,153	10.05	9.87
12.	कर्नाटक	(i)	6,10,95,297	2,33,97,181	36.64	38.30
		(ii)	3,09,66,657	1,63,49,837	51.66	52.80
		(iii)	3,01,28,640	70,47,344	21.07	23.39

क्षेत्रफल तथा जनसंख्या

जनगणना 2011 के अनुसार कार्य करने वालों की जनसंख्या (राज्य वार)

सारणी 3.27 (जारी)

क्रम संख्या	भारत / राज्य / संघीय क्षेत्र	व्यक्ति (i) पुरुष (ii) स्त्री (iii)	कुल जनसंख्या	मुख्य कार्य करने वाले	मुख्य काम करने वालों की कुल जनसंख्या पर प्रतिशतता	
					2001	2011
1	2	3	4	5	6	7
13.	केरल	(i)	3,34,06,061	93,29,747	25.87	27.93
		(ii)	1,60,27,412	71,79,828	41.77	44.80
		(iii)	1,73,78,649	21,49,919	10.85	12.37
14.	मध्य प्रदेश	(i)	7,26,26,809	2,27,02,119	31.65	31.26
		(ii)	3,76,12,306	1,63,62,065	44.70	43.50
		(iii)	3,50,14,503	63,40,054	17.46	18.11
15.	महाराष्ट्र	(i)	11,23,74,333	4,37,62,890	35.87	38.94
		(ii)	5,82,43,056	2,99,89,314	48.44	51.49
		(iii)	5,41,31,277	1,37,73,576	22.23	25.44
16.	मणिपुर	(i)	28,55,794	9,74,163	30.43	34.11
		(ii)	14,38,586	6,15,135	39.27	42.75
		(iii)	14,17,208	3,59,028	21.39	25.33
17.	मेघालय	(i)	29,66,889	9,21,575	32.65	31.06
		(ii)	14,91,832	5,85,520	41.30	39.25
		(iii)	14,75,057	3,36,055	23.74	22.78
18.	मिजोरम	(i)	10,97,206	4,15,030	40.79	37.83
		(ii)	5,55,339	2,63,305	49.10	47.41
		(iii)	5,41,867	1,51,725	31.91	28.00
19.	नागालैंड	(i)	19,78,502	7,41,179	35.37	37.46
		(ii)	10,24,649	4,42,204	40.57	43.16
		(iii)	9,53,853	2,98,975	29.61	31.34
20.	ओडिशा	(i)	4,19,74,218	1,07,07,543	26.05	25.51
		(ii)	2,12,12,136	87,94,413	42.90	41.46
		(iii)	2,07,62,082	19,13,130	8.73	9.21
21.	पंजाब	(i)	2,77,43,338	84,50,936	32.17	30.46
		(ii)	1,46,39,465	72,64,631	49.49	49.62
		(iii)	1,31,03,873	11,86,305	12.39	9.05
22.	राजस्थान	(i)	6,85,48,437	2,10,57,968	30.86	30.72
		(ii)	3,55,50,997	1,52,43,537	43.65	42.88
		(iii)	3,29,97,440	58,14,431	16.97	17.62
23.	सिक्किम	(i)	6,10,577	2,30,397	39.36	37.73
		(ii)	3,23,070	1,60,513	50.80	49.68
		(iii)	2,87,507	69,884	26.30	24.31
24.	तमिलनाडू	(i)	7,21,47,030	2,79,42,181	38.07	38.73
		(ii)	3,61,37,975	1,89,61,194	51.92	52.47
		(iii)	3,60,09,055	89,80,987	24.04	24.94
25.	त्रिपुरा	(i)	36,73,917	10,77,019	28.52	29.32
		(ii)	18,74,376	8,87,881	45.19	47.37
		(iii)	17,99,541	1,89,138	10.93	10.51
26.	उत्तर प्रदेश	(i)	19,98,12,341	4,46,35,492	23.67	22.34
		(ii)	10,44,80,510	3,74,20,299	39.21	35.82
		(iii)	9,53,31,831	72,15,193	6.36	7.57

क्षेत्रफल तथा जनसंख्या

2011 जनगणना के अनुसार कार्य करने वालों की जनसंख्या (राज्य वार)

सारणी 3.27 (समाप्त)

क्रम. संख्या	भारत / राज्य / संघीय क्षेत्र	व्यक्ति (i) पुरुष (ii) स्त्री (iii)	कुल जनसंख्या	मुख्य कार्य करने वाले	मुख्य काम करने वालों की कुल जनसंख्या पर प्रतिशतता	
					2001	2011
1	2	3	4	5	6	7
27.	उत्तराखंड	(i)	1,00,86,292	28,70,624	27.36	28.46
		(ii)	51,37,773	20,70,760	37.89	40.30
		(iii)	49,48,519	7,99,864	16.41	16.16
28.	पश्चिमी बंगाल	(i)	9,12,76,115	2,56,86,630	28.72	28.14
		(ii)	4,68,09,027	2,16,78,279	47.01	46.31
		(iii)	4,44,67,088	40,08,351	9.12	9.01
	संघीय क्षेत्र —					
1.	अण्डेमान तथा निकोबार द्वीपसमूह	(i)	3,80,581	1,25,910	31.90	33.08
		(ii)	2,02,871	1,03,619	50.45	51.08
		(iii)	1,77,710	22,291	9.96	12.54
2.	चण्डीगढ़	(i)	10,55,450	3,85,929	36.53	36.57
		(ii)	5,80,663	3,17,190	54.65	54.63
		(iii)	4,74,787	68,739	13.19	14.48
3.	दादर तथा नगर हवेली	(i)	3,43,709	1,30,299	43.62	37.91
		(ii)	1,93,760	1,09,125	58.48	56.32
		(iii)	1,49,949	21,174	25.33	14.12
4.	दमन तथा दीव	(i)	2,43,247	1,16,435	42.68	47.87
		(ii)	1,50,301	1,04,614	63.64	69.60
		(iii)	92,946	11,821	13.16	12.72
5.	दिल्ली	(i)	1,67,87,941	53,07,329	31.17	31.61
		(ii)	89,87,326	45,62,710	49.88	50.77
		(iii)	78,00,615	7,44,619	8.38	9.55
6.	लक्षदीप	(i)	64,473	10,804	19.31	16.76
		(ii)	33,123	9,137	33.05	27.59
		(iii)	31,350	1,667	4.82	5.32
7.	पुडुचेरी	(i)	12,47,953	3,99,689	32.57	32.03
		(ii)	6,12,511	3,06,409	50.35	50.03
		(iii)	6,35,442	93,280	14.81	14.68

स्त्रोत : भारत की जनगणना, 2001 एवं निदेशक जनगणना कार्य, हरियाणा।

क्षेत्रफल तथा जनसंख्या

भारत के विभिन्न राज्यों में अनुसूचित जातियों की जनसंख्या, साक्षरता तथा कार्य करने वालों की जनसंख्या, जनगणना 2011

सारणी 3.28

राज्य	अनुसूचित जातियों की जनसंख्या	कुल जनसंख्या पर अनुसूचित जातियों की प्रतिशतता	कुल अनुसूचित जातियों पर साक्षर अनुसूचित जातियों की प्रतिशतता	कुल श्रमिकों की अनुसूचित जातियों की जनसंख्या पर प्रतिशतता
1	2	3	4	5
भारत	201,378,372	16.63	56.49	40.87
आंध्र प्रदेश	13,878,078	16.41	55.33	50.49
अरुणाचल प्रदेश	—	—	—	—
असम	2,231,321	7.15	66.76	38.16
बिहार	16,567,325	15.91	38.42	36.63
गुजरात	4,074,447	6.74	69.57	39.85
गोवा	25,449	1.74	74.99	40.21
हरियाणा	5,113,615	20.17	56.91	35.12
हिमाचल प्रदेश	1,729,252	25.19	69.02	52.14
जम्मू तथा कश्मीर	924,991	7.38	60.55	34.64
कर्नाटक	10,474,992	17.15	56.86	47.58
केरल	3,039,573	9.10	80.36	43.83
महाराष्ट्र	13,275,898	11.81	69.94	43.92
मध्य प्रदेश	11,342,320	15.62	55.90	43.55
मणिपुर	97,328	3.78	66.26	45.91
मेघालय	17,355	0.58	59.20	35.90
मिजोरम	1,218	0.11	83.25	53.37
नागालैंड	—	—	—	—
ओडिशा	7,188,463	17.13	59.87	41.60
पंजाब	8,860,179	31.94	56.51	35.88
राजस्थान	12,221,593	17.83	49.83	43.93
सिक्किम	28,275	4.63	67.90	47.60
तमिलनाडू	14,438,445	20.01	65.18	48.99
तेलंगाना	—	—	—	—
त्रिपुरा	654,918	17.83	78.92	38.37
उत्तर प्रदेश	41,357,608	20.70	50.65	34.45
पश्चिमी बंगाल	21,463,270	23.51	61.16	40.23
उत्तराखण्ड	1,892,516	18.76	63.10	38.74
झारखंड	3,985,644	12.08	45.67	39.21
छत्तीसगढ़	3,274,269	12.82	59.81	45.24
संघीय क्षेत्र	32,20,030	16.00	. .	. .

स्त्रोत : भारत की जनगणना – 2011

नोट : अनुसूचित जाति श्रमिक :- मुख्य काम करने वाले श्रमिक + सीमान्त श्रमिक.।

क्षेत्रफल तथा जनसंख्या

हरियाणा की अनुमानित जनसंख्या

सारणी 3.29 (सैकडों में)

वर्ष	पहली अक्तूबर	वर्ष	पहली अक्तूबर	वर्ष	पहली अक्तूबर	वर्ष	पहली अक्तूबर	वर्ष	पहली अक्तूबर **
1	2	3	4	5	6	7	8	9	10
1961- (जनगणना)	75,905	1971 (जनगणना)	1,00,364@	1981 (जनगणना)	1,29,226@@	1991 (जनगणना)	1,64,636*	2001 (जनगणना)	2,11,446†
1961	77,149	1971	1,01,664	1981	1,31,065	1991	1.66.980	2001	2,14,670
1962	79,316	1972	1,04,291	1982	1,34,278	1992	1,71,110	2002	2,18,370
1963	81,545	1973	1,06,983	1983	1,37,569	1993	1,75,350	2003	2,22 730
1964	83,835	1974	1,09,744	1984	1,40,942	1994	1,79,730	2004	2,27,070
1965	86,190	1975	1,12,577	1985	1,44,397	1995	1,84,240	2005	2,31,400
1966	88,611	1976	1,15,482	1986	1,47,936	1996	1,88,890	2006	2,35,690
1967	91,102	1977	1,18,463	1987	1,51,562	1997	1,93,700	2007	2,39,970
1968	93,661	1978	1,21,521	1988	1,55,278	1998	1,98,670	2008	2,44,250
1969	96,292	1979	1,24,657	1989	1,59,084	1999	2,03,820	2009	2,48,490
1970	98,997	1980	1,27,875	1990	1,62,984	2000	2,09,140	2010	2,52,700
								2011	2,56,860
								2011 (जनगणना)	2,53,514†

स्त्रोत : अर्थ तथा सांख्यिकीय विशलेषण विभाग, हरियाणा।

@ : 1 अप्रैल, 1971 (जनगणना 1971) के अनुसार।

@@ : 1 मार्च, 1981 (जनगणना 1981) के अनुसार

* : 1 मार्च, 1991 (जनगणना 1991) के अनुसार

** : सूचना केन्द्रीय सांख्यिकीय कार्यलय संगठन, भारत सरकार द्वारा प्रदान की गई है।

नोट : जनसंख्या के यह वार्षिक अनुमान अन्तर्जनगणना की सम्बधित अवधि के अनुसार ज्यामितीय विकास दर के आधार पर तैयार किये गये हैं।

क्षेत्रफल तथा जनसंख्या

हरियाणा की अनुमानित जनसंख्या एवं घन्तव (1 अक्तूबर को)

सारणी 3.30 (हजारों में)

जिला	जनगणना 2001		2001-02		2002-03		2003-04		2004-05		2005-06		2006-07		2007-08	
	जनसंख्या	घनत्व	जनसंख्या	घनत्व	जनसंख्या	घनत्व	जनसंख्या	घनत्व	जनसंख्या	घनत्व	जनसंख्या	घनत्व	जनसंख्या	घनत्व	जनसंख्या	घनत्व
1	2	3	4	5	6	7	8	9	10	11	12	13	14	15	16	17
अम्बाला	1,014	644	1,032	656	1,050	667	1,071	680	1,092	694	1,113	707	1,134	720	1,155	734
भिवानी	1,425	298	1,447	303	1,472	308	1,501	314	1,530	320	1,559	326	1,588	332	1,617	338
फरीदाबाद	2,195	1,020	2,252	1,047	2,291	1,065	2,337	1,086	2,383	1,108	2,428	1,129	2,473	1,150	2,518	1,171
फतेहाबाद	806	318	819	323	833	328	850	335	867	342	884	348	900	355	916	361
गुड़गांव	1,660	612	1,699	626	1,728	637	1,763	650	1,797	662	1,831	675	1,865	687	1,899	700
हिसार	1,537	386	1,563	392	1,590	399	1,622	407	1,654	415	1,686	423	1,717	431	1,748	439
झज्जर	880	480	901	491	917	500	935	510	953	520	971	529	989	539	1,007	549
जीन्द	1,190	440	1,208	447	1,229	455	1,254	464	1,278	473	1,302	482	1,326	491	1,350	500
कैथल	946	408	960	414	977	422	996	430	1,015	438	1,034	446	1,053	454	1,072	463
करनाल	1,274	506	1,294	513	1,316	522	1,342	533	1,368	543	1,394	553	1,420	563	1,446	574
कुरुक्षेत्र	826	540	841	550	856	559	873	571	890	582	907	593	924	604	941	615
महेन्द्रगढ़	813	428	825	434	839	442	856	451	873	460	890	469	906	477	922	486
पंचकूला	468	522	483	538	491	547	501	558	511	569	521	580	531	591	541	602
पानीपत	968	763	988	779	1,005	793	1,025	808	1,045	824	1,065	840	1,085	856	1,105	871
रिवाड़ी	765	480	777	487	790	496	806	506	822	516	838	526	853	535	868	545
रोहतक	940	539	955	547	971	556	990	567	1,009	578	1,028	589	1,047	600	1,066	611
सिरसा	1,117	261	1,130	264	1,150	269	1,173	274	1,196	280	1,219	285	1,242	290	1,264	296
सोनीपत	1,279	603	1,297	611	1,319	622	1,345	634	1,371	646	1,397	658	1,423	671	1,449	683
यमुनानगर	1,042	589	996	563	1,013	573	1,033	584	1,053	596	1,073	607	1,093	618	1,113	630
जोड़	**21,145**	**478**	**21,467**	**486**	**21,837**	**494**	**22,273**	**504**	**22,707**	**514**	**23,140**	**523**	**23,569**	**533**	**23,997**	**543**

क्षेत्रफल तथा जनसंख्या

हरियाणा की अनुमानित जनसंख्या एवं घन्तव (1 अक्तूबर को)

सारणी 3.30 (समाप्त) (हजारों में)

जिला	2008-09		2009-10		2010-11		2011-12	
	जनसंख्या	घनत्व	जनसंख्या	घनत्व	जनसंख्या	घनत्व	जनसंख्या	घनत्व
1	18	19	20	21	22	23	24	25
अम्बाला	1,176	747	1,196	760	1,216	773	1,236	785
भिवानी	1,646	344	1,675	351	1,703	356	1,731	362
फरीदाबाद	2,563	1,192	2,607	1,212	2,651	1,232	2,695	1,253
फतेहाबाद	932	367	948	374	964	380	980	386
गुड़गांव	1,933	712	1,967	725	2,000	737	2,033	749
हिसार	1,779	447	1,810	454	1,841	462	1,871	470
झज्जर	1,025	559	1,043	569	1,061	579	1,078	588
जीन्द	1,374	509	1,398	517	1,422	526	1,446	535
कैथल	1,091	471	1,110	479	1,129	487	1,148	495
करनाल	1,472	584	1,498	594	1,523	604	1,548	614
कुरुक्षेत्र	958	626	975	637	992	648	1,008	659
महेन्द्रगढ़	938	494	954	502	970	511	986	519
पंचकूला	551	614	560	624	570	635	579	645
पानीपत	1,125	887	1,144	902	1,163	917	1,182	932
रिवाड़ी	883	554	898	563	913	573	928	582
रोहतक	1,085	622	1,104	633	1,123	644	1,142	654
सिरसा	1,286	301	1,308	306	1,330	311	1,352	316
सोनीपत	1,475	695	1,501	707	1,526	719	1,551	731
यमुनानगर	1,133	641	1,153	652	1,173	663	1,192	674
जोड़	**24,425**	**552**	**24,849**	**562**	**25,270**	**572**	**25,686**	**581**

स्त्रोत : अर्थ तथा सांख्यिकीय विशलेषण विभाग, हरियाणा।

टिप्पणी : 1. अनुमानित आंकड़े अन्तिम हैं।

2. जनसंख्या का घनत्व प्रति वर्ग किलोमीटर दिया गया है।

3. जिलावार आंकड़े 1 जनवरी, 2000 को जिलों की सीमाओं के आधार पर समयोजित किए गए हैं। अत: जिलावार जनसंख्या अन्य तालिकाओं में दी गई जनसंख्या से भिन्न है।

4. पूर्णांकन करने के कारण जोड़ भिन्न हो सकते हैं।

क्षेत्रफल तथा जनसंख्या

भारत तथा हरियाणा की अनुमानित जनसंख्या (1 मार्च को)

सारणी 3.31 (हजारों में)

वर्ष	भारत			हरियाणा		
	जोड़	पुरुष	स्त्री	जोड़	पुरुष	स्त्री
1	2	3	4	5	6	7
2011	12,10,855	6,23,270	5,87,585	25,351	13,495	11,857
2012	12,26,731	6,31,285	5,95,446	25,772	13,713	12,059
2013	12,42,607	6,39,301	6,03,306	26,193	13,931	12,262
2014	12,58,483	6,47,316	6,11,167	26,614	14,149	12,465
2015	12,74,359	6,55,331	6,19,028	27,034	14,367	12,667
2016	12,90,235	6,63,346	6,26,889	27,455	14,585	12,870
2017	13,04,457	6,70,469	6,33,988	27,861	14,793	13,068
2018	13,18,678	6,77,591	6,41,087	28,266	15,000	13,266
2019	13,32,900	6,84,714	6,48,186	28,672	15,208	13,464
2020	13,47,121	6,91,836	6,55,285	29,077	15,415	13,662
2021	13,61,343	6,98,959	6,62,384	29,483	15,623	13,860
2022	13,73,761	7,05,088	6,68,673	29,846	15,804	14,042
2023	13,86,180	7,11,217	6,74,963	30,209	15,985	14,224
2024	13,98,598	7,17,346	6,81,252	30,573	16,167	14,406
2025	14,11,016	7,23,475	6,87,541	30,936	16,348	14,588
2026	14,23,435	7,29,604	6,93,831	31,299	16,529	14,770
2027	14,33,852	7,34,662	6,99,190	31,629	16,690	14,939
2028	14,44,268	7,39,720	7,04,549	31,958	16,850	15,108
2029	14,54,685	7,44,777	7,09,908	32,287	17,010	15,278
2030	14,65,102	7,49,835	7,15,267	32,616	17,170	15,447
2031	14,75,519	7,54,893	7,20,626	32,946	17,330	15,616
2032	14,84,073	7,59,055	7,25,018	33,250	17,476	15,774
2033	14,92,627	7,63,217	7,29,410	33,555	17,622	15,933
2034	15,01,181	7,67,379	7,33,802	33,860	17,769	16,091
2035	15,09,734	7,71,540	7,38,194	34,164	17,915	16,249
2036	15,18,288	7,75,702	7,42,586	34,469	18,061	16,408

स्त्रोत : राष्ट्रीय जनसंख्या आयोग, स्वास्थ्य और परिवार कल्याण मंत्रालय, भारत सरकार।

क्षेत्रफल तथा जनसंख्या

मुख्य धार्मिक समुदायों के अनुसार जनसंख्या (जनगणना 2011)

सारणी 3.32

राज्य / संघीय क्षेत्र	हिन्दू		मुस्लिम		ईसाई		सिख		बौद्ध		जैन		अन्य		धर्म जो वर्णित नहीं	
	जनसंख्या	प्रतिशत बढोत्तरी 1991-01	जनसंख्या	प्रतिशत बढोत्तरी 1991-01	जनसंख्या	प्रतिशत बढोत्तरी 1991-01	जनसंख्या	प्रतिशत बढोत्तरी 1991-01	जनसंख्या	प्रतिशत बढोत्तरी 1991-01	जनसंख्या	प्रतिशत बढोत्तरी 1991-01	जनसंख्या	प्रतिशत बढोत्तरी 1991-01	जनसंख्या	प्रतिशत बढोत्तरी 1991-01
1	2	3	4	5	6	7	8	9	10	11	12	13	14	15	16	17
भारत	96,62,57,353	16.76	17,22,45,158	24.65	2,78,19,588	15.53	2,08,33,116	8.42	84,42,972	6.13	44,51,753	5.37	79,37,734	19.55	28,67,303	294.08
राज्य																
आंध्र प्रदेश	7,48,24,149	10.30	80,82,412	15.68	11,29,784	-4.41	40,244	29.83	36,692	14.53	53,849	28.68	9,547	100.23	4,04,100	325.66
अरुणाचल प्रदेश	4,01,876	5.77	27,045	30.81	4,18,732	103.71	3,287	76.25	1,62,815	13.83	771	256.94	3,62,553	7.46	6,648	-28.53
असम	1,91,80,759	10.89	1,06,79,345	29.59	11,65,867	18.17	20,672	-8.20	54,993	7.77	25,949	8.31	27,118	17.91	50,873	347.47
बिहार	8,60,78,686	24.61	1,75,57,809	27.95	1,29,247	143.23	23,779	14.43	25,453	35.26	18,914	17.59	13,437	-74.60	2,52,127	566.70
झारखंड	2,23,76,051	21.11	47,93,994	28.48	14,18,608	29.74	71,422	-14.32	8,956	50.77	14,974	-8.14	42,35,786	20.52	68,343	169.20
गोवा	9,63,877	8.72	1,21,564	31.83	3,66,130	1.82	1,473	51.86	1,095	68.72	1,109	35.24	258	-26.91	3,039	-53.58
गुजरात	5,35,33,988	18.59	58,46,761	27.30	3,16,178	11.29	58,246	27.77	30,483	70.97	5,79,654	10.35	16,480	-42.57	57,902	72.44
हरियाणा	2,21,71,128	18.84	17,81,342	45.66	50,353	85.22	12,43,752	6.24	7,514	5.24	52,613	-7.97	2,548	103.03	42,212	1724.20
हिमाचल प्रदेश	65,32,765	12.63	1,49,881	25.41	12,646	64.51	79,896	10.42	78,659	3.69	1,805	28.20	856	101.41	8,094	1773.61
जम्मू तथा कश्मीर	35,66,674	18.68	85,67,485	26.12	35,631	75.53	2,34,848	13.37	1,12,584	-1.06	2,490	-1.11	1,508	1,454.64	20,082	1498.89
कर्नाटक	5,13,17,472	15.79	78,93,065	22.12	11,42,647	13.23	28,773	87.74	95,710	-75.66	4,40,280	6.69	11,263	-90.25	1,66,087	38.12
केरल	1,82,82,492	2.23	88,73,472	12.84	61,41,269	1.38	3,814	38.09	4,752	134.44	4,489	-0.86	7,618	237.68	88,155	251.45
मध्य प्रदेश	6,60,07,121	20.00	47,74,695	24.29	2,13,282	25.18	1,51,412	0.42	2,16,052	3.22	5,67,028	3.96	5,99,594	46.50	97,625	484.83
छत्तीसगढ़	2,38,19,789	20.73	5,14,998	25.73	4,90,542	22.32	70,036	0.60	70,467	7.97	61,510	9.64	4,94,594	419.60	23,262	218.44
महाराष्ट्र	8,97,03,057	15.21	1,29,71,152	26.30	10,80,073	2.06	2,23,247	3.67	65,31,200	11.86	14,00,349	7.57	1,78,965	-24.44	2,86,290	192.99
मणिपुर	11,81,876	18.56	2,39,836	25.61	11,79,043	59.85	1,527	-7.62	7,084	267.81	1,692	15.81	2,33,767	-0.64	10,969	937.75
मेघालय	3,42,078	11.13	1,30,399	31.49	22,13,027	35.85	3,045	-2.09	9,864	109.74	627	-18.78	2,58,271	-3.36	9,578	36.53
मिजोरम	30,136	-4.52	14,832	46.87	9,56,331	23.75	286	-12.27	93,411	32.51	376	110.06	808	-66.93	1,026	55.22
नागालैंड	1,73,054	12.99	48,963	39.87	17,39,651	-2.83	1,890	64.06	6,759	398.45	2,655	26.85	3,214	-47.38	2,316	185.57
ओडिशा	3,93,00,341	13.17	9,11,670	19.64	11,61,708	29.39	21,991	25.72	13,852	40.44	9,420	2.91	4,78,317	32.14	76,919	280.88
पंजाब	1,06,78,138	18.67	5,35,489	40.16	3,48,230	18.93	1,60,04,754	9.68	33,237	-19.89	45,040	14.68	10,886	26.67	87,564	1859.80
राजस्थान	6,06,57,103	20.95	62,15,377	29.81	96,430	32.71	8,72,930	6.66	12,185	17.90	6,22,023	-4.38	4,676	-10.98	67,713	554.36

क्षेत्रफल तथा जनसंख्या

विभिन्न राज्यों की मुख्य धार्मिक समुदायों के अनुसार जनसंख्या (जनगणना 2011)

सारणी 3.32 (समाप्त)

राज्य / संघीय क्षेत्र	हिन्दू		मुस्लिम		ईसाई		सिख		बौद्ध		जैन		अन्य		धर्म जो वर्णित नहीं	
	जनसंख्या	प्रतिशत बढोत्तरी 1991-01	जनसंख्या	प्रतिशत बढोत्तरी 1991-01	जनसंख्या	प्रतिशत बढोत्तरी 1991-01	जनसंख्या	प्रतिशत बढोत्तरी 1991-01	जनसंख्या	प्रतिशत बढोत्तरी 1991-01	जनसंख्या	प्रतिशत बढोत्तरी 1991-01	जनसंख्या	प्रतिशत बढोत्तरी 1991-01	जनसंख्या	प्रतिशत बढोत्तरी 1991-01
1	2	3	4	5	6	7	8	9	10	11	12	13	14	15	16	17
सिक्किम	3,52,662	7.01	9,867	28.26	60,522	67.58	1,868	58.84	1,67,216	9.98	314	71.58	16,300	26.10	1,828	56.51
तमिलनाडू	6,31,88,168	14.92	42,29,479	21.86	44,18,331	16.73	14,601	52.97	11,186	107.42	89,265	7.09	7,414	2.23	1,88,586	217.78
त्रिपुरा	30,63,903	11.85	3,16,042	24.21	1,59,882	56.00	1,070	-9.48	1,25,385	26.75	860	80.29	1,514	18.56	5,261	376.54
उत्तर प्रदेश	15,93,12,654	18.91	3,84,83,967	25.19	3,56,448	67.68	6,43,500	-5.10	2,06,285	-31.70	2,13,267	2.97	13,598	46.51	5,82,622	739.03
उत्तराखंड	83,68,636	16.03	14,06,825	38.99	37,781	39.33	2,36,340	11.47	14,926	20.04	9,183	-0.71	993	28.96	11,608	246.09
पश्चिमी बंगाल	6,43,85,546	10.81	2,46,54,825	21.81	6,58,618	27.85	63,523	-4.32	2,82,898	16.24	60,141	8.91	9,42,297	5.19	2,28,267	315.82
संघीय क्षेत्र																
अण्डेमान तथा निकोबार द्वीपसमूह	2,64,296	7.18	32,413	10.76	80,984	4.93	1,286	-18.97	338	-19.71	31	34.78	564	136.97	669	-21.39
चण्डीगढ़	8,52,574	20.42	51,447	44.73	8,720	14.33	1,38,329	-4.72	1,160	-12.91	1,960	-24.38	246	-4.28	1,014	704.76
दादर तथा नगर हवेली	3,22,857	56.57	12,922	98.07	5,113	-15.60	217	76.42	634	38.73	1,186	37.27	293	225.56	487	184.80
दमन तथा दीव	2,20,150	55.14	19,277	56.97	2,820	-16.12	172	18.62	217	72.22	287	7.09	79	-23.30	245	1261.11
दिल्ली	1,37,12,100	20.73	21,58,684	32.96	1,46,093	12.10	5,70,581	2.70	18,449	-22.17	1,66,231	7.16	2,197	1.06	13,606	574.90
लक्षदीप	1,788	-19.50	62,268	7.54	317	-37.72	8	33.33	10	900.00	11	–	7	—	64	540.00
पुडुचेरी	10,89,409	28.86	75,556	27.29	78,550	16.05	297	175.00	451	517.81	1,400	47.06	168	6.33	2,122	279.61

स्रोत : भारत की जनगणना, 2011, (श्रृंखला I)

नोट : (1) एनएससी – कोई अनुसूचित जाति नहीं

(2) एनएसटी – कोई अनुसूचित जनजाति नहीं

क्षेत्रफल तथा जनसंख्या

अनुसूचित जातियों तथा अनुसूचित जन जातियों की जनसंख्या (जनगणना 2011)

सारणी 3.33

राज्य / संघीय प्रदेश	अनुसूचित जातियां						अनुसूचित जन-जातियां						
	पुरुष	स्त्री	व्यक्ति	ग्रामीण	शहरी	राज्य / संघीय क्षेत्र में जनसंख्या से प्रतिशतता	पुरुष	स्त्री	व्यक्ति	ग्रामीण	शहरी	राज्य / संघीय क्षेत्र में जनसंख्या से प्रतिशतता	राज्य / संघीय क्षेत्र में अनुसूचित जातियों तथा अनुसूचित जन-जातियों की प्रतिशतता
1	2	3	4	5	6	7	8	9	10	11	12	13	14
भारत (1) (2)	10,35,35,314	9,78,43,058	20,13,78,372	15,38,50,848	4,75,27,524	16.6	5,25,47,215	5,19,98,501	10,45,45,716	9,38,19,162	1,04,61,872	8.6	25.25
राज्य													
आंध्र प्रदेश	69,13,047	69,65,031	138,78,078	1,08,46,333	30,31,745	16.4	29,69,362	2948,711	59,18,073	52,32,129	6,85,944	7.0	23.41
अरुणाचल प्रदेश	NSC	NSC	NSC	NSC	NSC	NSC	4,68,390	483,431	9,51,821	7,89,846	1,61,975	68.8	68.79
असम	11,45,314	10,86,007	22,31,321	18,25,761	4,05,560	7.2	19,57,005	19,27,366	38,84,371	36,65,405	2,18,966	12.4	19.60
बिहार	86,06,253	79,61,072	1,65,67,325	1,53,44,215	12,23,110	15.9	6,82,516	6,54,057	13,36,573	12,70,851	65,722	1.3	17.20
झारखंड	16,41,738	16,32,531	32,74,269	25,11,949	7,62,320	12.8	43,15,407	43,29,635	86,45,042	78,68,150	7,76,892	26.2	38.29
गोवा	12,627	12,822	25,449	9,461	15,988	1.7	72,948	76,327	1,49,275	87,639	61,636	10.2	11.98
गुजरात	21,10,331	19,64,116	40,74,447	22,81,573	17,92,874	6.7	45,01,389	44,15,785	89,17,174	80,21,848	8,95,326	14.8	21.50
हरियाणा	27,09,656	24,03,959	51,13,615	37,20,109	13,93,506	20.2	NST	NST	NST	NST	NST	NST	20.17
हिमाचल प्रदेश	8,76,300	8,52,952	17,29,252	16,06,535	1,22,717	25.2	1,96,118	1,96,008	3,92,126	3,74,392	17,734	5.7	30.90
जम्मू तथा कश्मीर (2)	4,86,232	4,38,759	9,24,991	7,51,026	1,73,965	7.4	7,76,257	7,17,042	14,93,299	14,06,833	86,466	11.9	19.28
कर्नाटक	20,43,458	19,42,186	39,85,644	31,52,863	8,32,781	12.1	21,34,754	21,14,233	42,48,987	34,29,791	8,19,196	7.0	24.10
केरल	52,64,545	52,10,447	1,04,74,992	74,95,763	29,79,229	17.1	2,38,203	2,46,636	4,84,839	4,33,092	51,747	1.5	10.55
मध्य प्रदेश	14,77,808	15,61,765	30,39,573	18,18,281	12,21,292	9.1	77,19,404	75,97,380	1,53,16,784	1,42,76,874	10,39,910	21.1	36.71
छत्तीसगढ़	59,08,638	54,33,682	1,13,42,320	82,68,002	30,74,318	15.6	38,73,191	39,49,711	78,22,902	72,31,082	5,91,820	30.6	43.44
महाराष्ट्र	67,67,759	65,08,139	1,32,75,898	74,94,819	57,81,079	11.8	53,15,025	51,95,188	1,05,10,213	90,06,077	15,04,136	9.4	21.17
मणिपुर	48,863	48,465	97,328	47,849	49,479	3.8	5,88,279	5,79,143	11,67,422	10,55,808	1,11,614	45.1	38.90
मेघालय	9,157	8,198	17,355	11,573	5,782	0.6	12,69,728	12,86,133	25,55,861	21,36,891	4,18,970	86.1	86.73
मिजोरम	807	411	1,218	298	920	0.1	5,16,294	5,19,821	10,36,115	5,07,467	5,28,648	94.4	94.54
नागालैंड	NSC	NSC	NSC	NSC	NSC	NSC	8,66,027	8,44,946	17,10,973	13,06,838	4,04,135	86.5	86.48
ओडिशा	36,17,808	35,70,655	71,88,463	62,18,642	9,69,821	17.1	47,27,732	48,63,024	95,90,756	89,94,967	5,95,789	22.8	39.98
पंजाब	46,39,875	42,20,304	88,60,179	64,96,986	23,63,193	31.9	NST	NST	NST	NST	NST	NST	31.94

क्षेत्रफल तथा जनसंख्या

अनुसूचित जातियों तथा अनुसूचित जन जातियों की जनसंख्या (जनगणना 2011)

सारणी 3.33 (समाप्त)

राज्य / संघीय प्रदेश	अनुसूचित जातियां						अनुसूचित जन-जातियां						
	पुरुष	स्त्री	व्यक्ति	ग्रामीण	शहरी	राज्य / संघीय क्षेत्र में जनसंख्या से प्रतिशतता	पुरुष	स्त्री	व्यक्ति	ग्रामीण	शहरी	राज्य / संघीय क्षेत्र में जनसंख्या से प्रतिशतता	राज्य / संघीय क्षेत्र में अनुसूचित जातियों तथा अनुसूचित जन-जातियों की प्रतिशतता
1	2	3	4	5	6	7	8	9	10	11	12	13	14
राजस्थान	63,55,564	58,66,029	1,22,21,593	95,36,963	26,84,630	17.8	47,42,943	44,95,591	92,38,534	86,93,123	5,45,411	13.5	31.31
सिक्किम	14,454	13,821	28,275	20,335	7,940	4.6	1,05,261	1,01,099	2,06,360	1,67,146	39,214	33.8	38.43
तमिलनाडू	72,04,687	72,33,758	1,44,38,445	94,75,475	49,62,970	20.0	4,01,068	3,93,629	7,94,697	6,60,280	1,34,417	1.1	21.11
त्रिपुरा	3,34,370	3,20,548	6,54,918	4,37,993	2,16,925	17.8	5,88,327	5,78,486	11,66,813	11,17,566	49,247	31.8	49.59
उत्तर प्रदेश	2,16,76,975	1,96,80,633	4,13,57,608	356,85,227	56,72,381	20.7	5,81,083	5,53,190	11,34,273	10,31,076	1,03,197	0.6	21.27
उत्तराखंड	9,68,586	9,23,930	18,92,516	14,96,665	3,95,851	18.8	1,48,669	1,43,234	2,91,903	2,64,819	27,084	2.9	21.66
पश्चिमी बंगाल	1,10,03,304	1,04,59,966	2,14,63,270	170,95,107	43,68,163	23.5	26,49,974	26,46,979	52,96,953	48,55,115	4,41,838	5.8	29.32
संघीय क्षेत्र													
अण्डेमान तथा निकोबार द्वीपसमूह	NSC	NSC	NSC	NSC	NSC	NSC	14,731	13,799	28,530	26,715	1,815	7.5	7.50
चण्डीगढ़	1,06,356	92,730	1,99,086	4,974	1,94,112	18.9	NST	NST	NST	NST	NST	NST	18.86
दादर तथा नगर हवेली	3,339	2,847	6,186	1,296	4,890	1.8	88,844	89,720	1,78,564	1,50,944	27,620	52.0	53.75
दिल्ली	3,151	2,973	6,124	2,167	3,957	2.5	NST	NST	NST	NST	NST	NST	16.75
दमन तथा दीव	14,88,800	13,23,509	28,12,309	82,183	27,30,126	16.8	7,771	7,592	15,363	7,617	7,746	6.3	8.83
लक्षदीप	NSC	NSC	NSC	NSC	NSC	NSC	30,515	30,605	61,120	13,463	47,657	94.8	94.80
पुडुचेरी	95,512	1,00,813	1,96,325	1,10,425	85,900	15.7	NST	NST	NST	NST	NST	NST	15.73

स्त्रोत : निदेशक जनगणना कार्य, हरियाणा ।

भाग–II

खण्ड– IV

जीवन सम्बंधी आंकड़े

सारणी 4.1 – सिविल रजिस्ट्रेशन सिस्टम के अनुसार जन्म, मृत्यु एंव बाल मृत्यु दर।

सारणी 4.2 – सिविल रजिस्ट्रेशन सिस्टम के अनुसार ग्रामीण व शहरी क्षेत्रों में जन्मों की संख्या व लिगांनुपात।

सारणी 4.3 – सिविल रजिस्ट्रेशन सिस्टम के अनुसार मौतें।

सारणी 4.4 – सिविल रजिस्ट्रेशन सिस्टम के अनुसार विभिन्न ऋतुओं में मौतें।

सारणी 4.5 – हरियाणा में 2018 के दौरान लिंग एवं क्षेत्रानुसार अशोधित मृत्यु दर।

सारणी 4.6 – सिविल रजिस्ट्रेशन सिस्टम के अनुसार शिशु मृत्यु।

सारणी 4.7 – हरियाणा तथा भारत में 2018 के दौरान (आयुवर्ग 0–4 वर्ष)शिशु मृत्यु–दर का विवरण।

सारणी 4.8– सिविल रजिस्ट्रेशन सिस्टम के अनुसार हरियाणा एवं भारत में मातृत्व मृत्यु दर।

ग्राफ 4.1

हरियाणा में जन्म, मृत्यु और शिशु मृत्यु दर

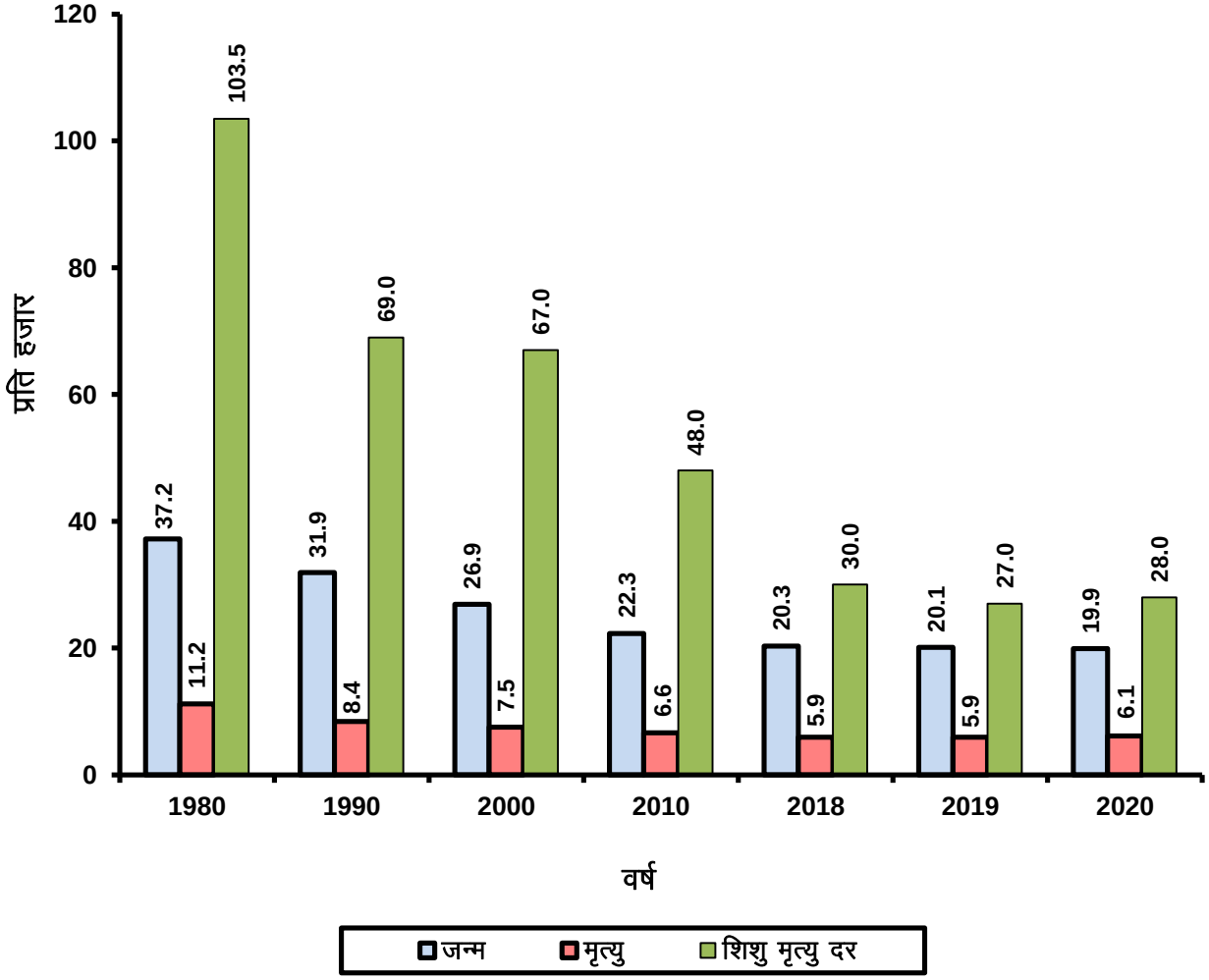

जीवन सम्बंधी आंकड़े

सिविल रजिस्ट्रेशन सिस्टम के अनुसार जन्म, मृत्यु एंव बाल मृत्यु दर

सारणी 4.1 (प्रति हजार)

वर्ष	जन्म दर			मृत्यु दर			बाल मृत्यु दर		
	ग्रामीण	शहरी	संयुक्त	ग्रामीण	शहरी	संयुक्त	ग्रामीण	शहरी	संयुक्त
1	2	3	4	5	6	7	8	9	10
1971	44.2	32.4	42.1	10.4	7.3	9.9	74.0	58.0	72.0
1980	38.3	31.4	37.2	12.0	7.2	11.2	112.2	52.8	103.5
1990	33.1	27.5	31.9	8.9	6.9	8.4	73.0	53.0	69.0
2000	27.9	23.0	26.9	7.9	6.2	7.5	69.0	57.0	67.0
2010	23.3	19.8	22.3	7.0	5.6	6.6	51.0	38.0	48.0
2015	22.3	18.4	20.9	6.3	5.7	6.1	39.0	30.0	36.0
2016	22.0	18.3	20.7	6.3	5.1	5.9	35.0	27.0	33.0
2017	21.9	18.2	20.5	6.3	5.0	5.8	32.0	25.0	30.0
2018	21.7	18	20.3	6.6	4.9	5.9	33.0	25.0	30.0
2019	21.4	17.9	20.1	6.6	4.8	5.9	30.0	23.0	27.0
2020	21.2	17.7	19.9	6.5	5.5	6.1	31.0	23.0	28.0

स्त्रोतः स्वास्थ्य सेवाएं विभाग,हरियाणा।

जीवन सम्बंधी आंकड़े

सिविल रजिस्ट्रेशन सिस्टम के अनुसार ग्रामीण व शहरी क्षेत्रों में जन्मों की संख्या व लिगांनुपात

सारणी संख्या 4.2 (प्रति हजार)

वर्ष/जिला	जन्मों की संख्या						जन्मों की संख्या			जन्मों का लिगांनुपात (महिला प्रति 100 पुरूष)		
	कुल			ग्रामीण			शहरी					
	कुल	पुरूष	महिलाएं	कुल	पुरूष	महिलाएं	कुल	पुरूष	महिलाएं	जोड़	ग्रामीण	शहरी
1	2	3	4	5	6	7	8	9	10	11	12	13
1966	2,88,017	1,58,149	1,29,868	2,43,460	1,33,913	1,09,547	44,557	24,236	20,321	82	82	84
1970	2,95,723	1,62,169	1,33,554	2,50,375	1,37,513	1,12,862	45,348	24,656	20,692	82	82	84
1980	3,17,271	1,77,519	1,39,752	2,43,868	1,38,073	1,05,795	73,403	39,446	33,957	79	77	86
1990	3,40,200	1,99,187	1,41,013	2,31,281	1,38,649	92,632	1,08,919	60,538	48,381	71	67	80
2000	4,26,161	2,37,824	1,88,337	2,72,624	1,51,749	1,20,875	1,53,537	86,075	67,462	79	80	78
2010	5,44,620	2,96,328	2,48,292	2,29,348	1,23,078	1,06,270	3,15,272	1,73,250	1,42,022	84	86	82
2017	5,35,198	2,82,337	2,52,861	1,80,793	95,805	84,988	3,54,405	1,86,532	1,67,873	90	89	90
2018	5,41,405	2,84,492	2,56,913	1,61,273	84,851	76,422	3,80,132	1,99,641	1,80,491	90	90	90
2019	5,29,992	2,76,631	2,53,361	1,58,973	82,918	76,055	3,71,019	1,93,713	1,77,306	92	92	92
2020	5,91,872	3,09,745	2,82,127	1,60,674	83,716	76,958	4,31,198	2,26,029	2,05,169	91	92	91
2021 (अ)	5,49,788	2,88,216	2,61,572	1,43,872	74,948	68,924	4,05,916	2,13,268	1,92,648	91	92	90
अम्बाला	20,255	10,629	9,626	3,214	1,746	1,468	17,041	8,883	8,158	91	84	92
भिवानी	20,230	10,586	9,644	7,369	3,766	3,603	12,861	6,820	6,041	91	96	89
चरखी दादरी	8,575	4,477	4,098	2,668	1,347	1,321	5,907	3,130	2,777	92	98	89
फरीदाबाद	46,102	24,234	21,868	9,551	4,942	4,609	36,551	19,292	17,259	90	93	89
फतेहाबाद	17,727	9,357	8,370	4,024	2,114	1,910	13,703	7,243	6,460	89	90	89
गुरूग्राम	39,522	20,776	18,746	4,819	2,516	2,303	34,703	18,260	16,443	90	92	90
हिसार	35,856	18,647	17,209	11,973	6,207	5,766	23,883	12,440	11,443	92	93	92
झज्जर	10,561	5,580	4,981	3,338	1,779	1,559	7,223	3,801	3,422	89	88	90
जीन्द	21,053	10,976	10,077	4,185	2,165	2,020	16,868	8,811	8,057	92	93	91
कैथल	18,488	9,670	8,818	4,524	2,378	2,146	13,964	7,292	6,672	91	90	91
करनाल	28,787	15,122	13,665	5,036	2,652	2,384	23,751	12,470	11,281	90	90	90
कुरूक्षेत्र	16,211	8,446	7,765	2,737	1,431	1,306	13,474	7,015	6,459	92	91	92
महेन्द्रगढ़	13,357	7,064	6,293	1,234	636	598	12,123	6,428	5,695	89	94	89
नूंह	56,088	29,134	26,954	33,753	17,356	16,397	22,335	11,778	10,557	93	94	90
पलवल	27,191	14,302	12,889	7,815	4,076	3,739	19,376	10,226	9,150	90	92	89
पंचकूला	11,603	6,008	5,595	1,070	540	530	10,533	5,468	5,065	93	98	93
पानीपत	30,304	15,870	14,434	3,931	2,030	1,901	26,373	13,840	12,533	91	94	91
रिवाड़ी	18,418	9,706	8,712	3,107	1,611	1,496	15,311	8,095	7,216	90	93	89
रोहतक	25,333	13,243	12,090	1,468	790	678	23,865	12,453	11,412	91	86	92
सिरसा	22,060	11,480	10,580	6,471	3,315	3,156	15,589	8,165	7,424	92	95	91
सोनीपत	37,578	20,102	17,476	16,953	9,116	7,837	20,625	10,986	9,639	87	86	88
यमुनानगर	24,489	12,807	11,682	4,632	2,435	2,197	19,857	10,372	9,485	91	90	91

स्त्रोत : स्वास्थ्य सेवाएं विभाग, हरियाणा।

अं : अनन्तिम

जीवन सम्बंधी आंकड़े
सिविल रजिस्ट्रेशन सिस्टम के अनुसार मौतें

सारणी संख्या 4.3

वर्ष/जिला	मौतों की संख्या								
	कुल			देहाती			शहरी		
	कुल	पुरूष	स्त्री	कुल	पुरूष	स्त्री	कुल	पुरूष	स्त्री
1	2	3	4	5	6	7	8	9	10
1966	79,612	43,713	35,899	69,702	38,190	31,512	9,910	5,523	4,387
1970	74,983	41,424	33,559	65,111	35,543	29,568	9,872	5,881	3,991
1980	86,274	49,908	36,366	68,155	38,660	29,495	18,119	11,248	6,871
1990	83,831	51,080	32,751	60,410	36,443	23,967	23,421	14,637	8,784
2000	1,12,285	71,707	40,578	81,640	51,297	30,343	30,645	20,410	10,235
2010	1,47,113	94,704	52,609	93,681	59,015	34,666	53,432	35,689	17,743
2017	1,74,937	1,10,455	64,482	97,321	60,054	37,267	77,616	50,401	27,215
2018	1,85,842	1,17,212	68,630	1,02,090	63,064	39,026	83,752	54,148	29,604
2019	1,88,910	1,19,360	69,550	1,02,296	62,975	39,321	86,614	56,385	30,229
2020	2,12,214	1,32,717	79,417	1,14,382	69,561	44,821	97,832	63,156	34,676
2021 (अ)	2,55,302	1,56,725	98,577	1,28,528	76,597	51,931	1,26,774	80,128	46,646
अम्बाला	12,320	7,185	5,135	5,651	3,273	2,378	6,669	3,912	2,757
भिवानी	10,101	5,870	4,231	6,881	3,944	2,937	3,220	1,926	1,294
चरखी दादरी	5,514	3,326	2,188	3,538	2,079	1,459	1,978	1,247	729
फरीदाबाद	17,507	10,908	6,599	4,066	2,500	1,566	13,441	8,408	5,033
फतेहाबाद	8,615	5,042	3,573	6,146	3,531	2,615	2,469	1,511	958
गुरूग्राम	20,342	13,058	7,264	3,410	2,094	1,316	16,932	10,964	5,968
हिसार	22,047	13,809	8,238	11,844	7,163	4,681	10,203	6,646	3,557
झज्जर	9,477	5,725	3,752	6,315	3,697	2,618	3,162	2,028	1,134
जीन्द	11,689	7,255	4,434	8,165	4,975	3,190	3,524	2,280	1,244
कैथल	9,591	5,866	3,725	6,374	3,891	2,483	3,217	1,975	1,242
करनाल	14,879	9,007	5,872	6,743	3,913	2,830	8,136	5,094	3,042
कुरूक्षेत्र	8,455	5,000	3,455	4,491	2,600	1,891	3,964	2,400	1,564
महेंन्द्रगढ़	7,340	4,387	2,953	5,497	3,191	2,306	1,843	1,196	647
नूंह	7,059	4,417	2,642	4,487	2,877	1,610	2,572	1,540	1,032
पलवल	7,596	4,702	2,894	4,655	2,845	1,810	2,941	1,857	1,084
पंचकूला	6,603	3,983	2,620	1,530	905	625	5,073	3,078	1,995
पानीपत	11,802	7,439	4,363	5,088	3,152	1,936	6,714	4,287	2,427
रिवाड़ी	8,556	5,264	3,292	5,230	3,066	2,164	3,326	2,198	1,128
रोहतक	16,727	10,860	5,867	4,869	2,975	1,894	11,858	7,885	3,973
सिरसा	11,575	6,911	4,664	7,394	4,290	3,104	4,181	2,621	1,560
सोनीपत	16,267	10,025	6,242	10,741	6,469	4,272	5,526	3,556	1,970
यमुनानगर	11,240	6,686	4,554	5,413	3,167	2,246	5,827	3,519	2,308

स्त्रोत : स्वास्थ्य सेवाएं विभाग, हरियाणा। अं : अनन्तिम

जीवन सम्बंधी आंकड़े

सिविल रजिस्ट्रेशन सिस्टम के अनुसार विभिन्न ऋतुओं में मौतें

सारणी सख्या 4.4

जिले	बसन्त	गर्मी	पतझड़	सर्दी	कुल
1	2	3	4	5	10
2021 (अ)	60,808	82,812	52,741	58,964	2,55,325
अम्बाला	2,918	3,719	2,608	3,077	12,322
भिवानी	2,181	3,746	1,946	2,230	10,103
चरखी दादरी @	1,232	1,894	1,048	1,340	5,514
फरीदाबाद	5,048	5,575	3,400	3,487	17,510
फतेहाबाद	1,941	2,966	1,628	2,080	8,615
गुरूग्राम	5,325	6,311	4,063	4,643	20,342
हिसार	4,920	7,766	4,359	5,004	22,049
झज्जर	2,461	3,517	1,655	1,846	9,479
जीन्द	2,713	3,938	2,356	2,686	11,693
कैथल	2,246	2,844	2,062	2,439	9,591
करनाल	3,432	4,344	3,417	3,686	14,879
कुरूक्षेत्र	2,027	2,557	1,765	2,107	8,456
महेंन्द्रगढ़	1,534	2,651	1,416	1,739	7,340
नूंह	1,581	2,109	1,815	1,554	7,059
पलवल	1,791	2,496	1,545	1,764	7,596
पंचकूला	1,582	2,068	1,451	1,502	6,603
पानीपत	2,828	3,496	2,598	2,880	11,802
रिवाड़ी	1,927	3,134	1,705	1,791	8,557
रोहतक	4,042	5,248	3,598	3,839	16,727
सिरसा	2,561	4,000	2,248	2,769	11,578
सोनीपत	3,874	5,044	3,595	3,757	16,270
यमुनानगर	2,644	3,389	2,463	2,744	11,240

स्त्रोत : स्वास्थ्य सेवाएं विभाग, हरियाणा।

@ : चरखी दादरी की सूचना भिवानी जिलें में सम्मिलित है।

जीवन सम्बंधी आंकड़े

हरियाणा में 2020 के दौरान लिंग एवं आवास अनुसार अशोधित मृत्यु दर

सारणी सख्या 4.5 (प्रति हजार)

आयु वर्ग	लिंग एवं क्षेत्रानुसार अशोधित मृत्यु दर (हरियाणा)									लिंग एवं क्षेत्रानुसार अशोधित मृत्यु दर (भारत)								
	कुल			छेहाती			शहरी			कुल			छेहाती			शहरी		
	कुल	पुरूष	महिला	कुल	पुरूष	महिला	कुल	पुरूष	महिला	कुल	पुरूष	महिला	कुल	पुरूष	महिला	कुल	पुरूष	महिला
1	2	3	4	5	6	7	8	9	10	11	12	13	14	15	16	17	18	19
एक से कम	32.5	32.7	32.2	35.1	34.8	35.5	27.3	28.2	26.3	32.3	32.0	32.7	36.2	35.5	37.0	21.8	22.3	21.2
1—4	1.2	0.9	1.6	1.6	1.5	1.8	0.6	0.0	1.3	1.0	0.9	1.1	1.1	0.9	1.3	0.6	0.6	0.6
0—4	8.2	7.9	8.4	9.2	9.1	9.3	6.2	5.6	6.8	8.0	7.9	8.1	9.0	8.8	9.2	5.3	5.5	5.2
5—9	0.4	0.5	0.2	0.3	0.4	0.2	0.4	0.7	0.0	0.3	0.3	0.3	0.4	0.4	0.4	0.3	0.3	0.3
10—14	0.7	0.5	0.9	0.8	0.5	1.2	0.4	0.3	0.4	0.5	0.4	0.5	0.5	0.4	0.6	0.4	0.4	0.3
15—19	0.5	0.7	0.2	0.6	1.0	0.1	0.3	0.2	0.4	0.8	0.8	0.8	0.9	0.9	0.9	0.5	0.5	0.5
20—24	1.4	2.2	0.6	1.4	2.1	0.6	1.5	2.4	0.6	1.1	1.2	1.0	1.3	1.4	1.2	0.7	0.8	0.7
25—29	1.0	1.2	0.7	1.4	1.6	1.2	0.3	0.6	0.0	1.3	1.5	1.1	1.5	1.7	1.2	1.0	1.2	0.8
30—34	2.8	3.9	1.6	2.9	4.3	1.3	2.7	3.2	2.1	1.8	2.1	1.4	2.1	2.5	1.7	1.2	1.4	0.9
35—39	2.8	3.5	1.9	2.9	3.5	2.3	2.5	3.6	1.3	2.2	2.7	1.7	2.5	3.0	2.0	1.7	2.2	1.1
40—44	3.5	5.6	1.3	3.0	4.6	1.3	4.3	7.2	1.4	3.5	4.6	2.5	3.9	5.0	2.8	2.9	3.9	1.9
45—49	4.8	7.7	1.5	5.1	8.2	1.8	4.2	7.1	1.2	4.9	6.0	3.8	5.2	6.5	3.9	4.4	5.3	3.5
50—54	7.6	10.3	4.6	8.9	12.1	5.3	5.8	7.9	3.6	7.6	9.5	5.7	8.3	10.1	6.2	6.6	8.3	4.8
55—59	14.0	19.5	8.5	14.5	22.0	7.3	13.3	16.3	10.2	13.4	15.2	11.6	14.6	16.7	12.6	11.3	12.8	9.7
60—64	24.1	28.6	19.4	23.4	29.0	17.6	25.1	28.0	22.1	18.6	21.9	15.2	19.8	23.5	16.1	16.4	19.2	13.5
65—69	31.1	36.1	26.2	33.9	40.7	27.3	26.0	27.9	24.1	29.7	33.7	25.7	30.4	35.3	25.7	28.3	30.6	25.8
70—74	54.9	69.0	42.0	55.8	72.9	39.4	53.2	61.0	46.8	47.5	53.6	41.7	51.6	59.0	44.7	39.3	43.2	35.4
75—79	72.3	74.8	69.8	79.3	89.1	69.4	57.9	44.4	70.5	67.6	75.9	59.6	72.5	82.8	62.9	56.9	61.4	52.3
80—84	92.9	118.1	68.7	79.6	92.7	66.6	118.2	168.8	72.4	101.8	108.4	95.6	108.6	115.3	102.4	88.6	95.0	82.6
85 और उससे अधिक	193.8	196.8	191.5	183.0	184.6	181.4	225.9	248.1	214.6	180.6	200.9	164.8	191.4	205.1	179.6	157.0	189.7	137.2
सभी आयु	6.1	7.1	5.0	6.5	7.6	5.1	5.5	6.1	4.7	6.0	6.6	5.4	6.4	7.0	5.8	5.1	5.7	4.5

स्त्रोत : भारत के महानिदेशक एवं जनगणना आयुक्त

जीवन सम्बंधी आंकड़े

सिविल रजिस्ट्रेशन सिस्टम के अनुसार शिशु मृत्यु
2021 (अ)

सारणी 4.6

वर्ष/जिला	पुरूष	महिला	जोड़
1	2	3	4
अम्बाला	96	48	144
भिवानी	71	84	155
चरखी दादरी	9	5	14
फरीदाबाद	154	106	260
फतेहाबाद	42	57	99
गुरूग्राम	250	134	384
हिसार	339	220	559
झज्जर	23	27	50
जीन्द	70	78	148
कैथल	58	46	104
करनाल	145	149	294
कुरूक्षेत्र	59	51	110
महेंन्द्रगढ़	11	23	34
नूंह	348	204	552
पलवल	38	39	77
पंचकूला	41	35	76
पानीपत	110	81	191
रिवाड़ी	40	25	65
रोहतक	32	29	61
सिरसा	76	48	124
सोनीपत	209	168	377
यमुनानगर	57	52	109
जोड़	2,278	1,709	3,987

स्त्रोत : स्वास्थ्य सेवाएं विभाग, हरियाणा।

अ : अनन्तिम

जीवन सम्बंधी आंकड़े

हरियाणा तथा भारत में 2020 के दौरान शिशु मृत्यु–दर (आयुवर्ग 0–4 वर्ष) के सूचक

सारणी संख्या 4.7

	हरियाणा			भारत		
सूचक	संयुक्त	देहाती	शहरी	संयुक्त	देहाती	शहरी
1	2	3	4	5	6	7
बाल मृत्यु दर	8	9	6	8	9	5
मृत्यु दर (5 वर्ष से कम)	33	37	25	32	36	21
शिशु मृत्यु दर	28	31	23	28	31	19
नवजात मृत्यु दर	19	22	15	20	23	12
प्रारम्भिक नवजात मृत्यु दर	14	17	10	15	17	9
छेर से नवजात मृत्यु दर	5	5	5	5	6	3
प्रसवोत्तर मृत्यु दर	9	9	8	8	8	7
प्रसव पूर्व मृत्यु दर	21	23	17	18	21	12
स्थिर दर	7	6	7	3	4	3

स्त्रोत :– स्वास्थ्य सेवाएं विभाग, हरियाणा।

सिविल रजिस्ट्रेशन सिस्टम के अनुसार हरियाणा एवं भारत में मातृत्व मृत्यु दर के सूचक

सारणी 4.8

वर्ष	हरियाणा	भारत
1	2	3
2014-16	101	130
2015-17	98	122
2016-18	91	113
2018-20	110	97

स्त्रोत : भारत के महानिदेशक एवं जनगणना आयुक्त

खण्ड– V

स्वास्थ्य एवं परिवाार कल्याण

सारणी 5.1– हरियाणा में ऐलोपैथिक चिकित्सा संस्थान।

सारणी 5.2– हरियाणा में चिक्तिसा अमला।

सारणी 5.3– ईलाज किए रोगियों व उपलब्ध बिस्तरों की सूचना।

सारणी 5.4– सरकारी संस्थाओं में ईलाज किए गए अन्तरंग तथा बाह्य, रोगियों की संख्या।

सारणी 5.5– आयुर्वेदिक, यूनानी एवं होम्योपैथिक संस्थान, अमला तथा इलाज किए गए रोगी।

सारणी 5.6– सिविल रजिस्ट्रेशन सिस्टम के आधार पर जन्म व्यवस्था।

सारणी 5.7– नसबन्दी आप्रेशनों की संख्या।

सारणी 5.8– परिवार कल्याण की विभिन्न विधियों की उपलब्धियां तथा सभी साधनों से समकक्ष नसबंदी।

सारणी 5.9– सुरक्षित पेयजल परियोजनाओं के अधीन गांवो की संख्या।

सारणी 5.10– सुरक्षित पेयजल आपूर्ति योजना के अंतगर्त हासिल किए गए नल कनैक्शन के साथ लक्षित कार्यसील घरेलू नल कनेक्शन।

ग्राफ 5.1

हरियाणा में चिकित्सा सुविधाएं
अस्पताल, औषधालय और स्वास्थ्य केन्द्र

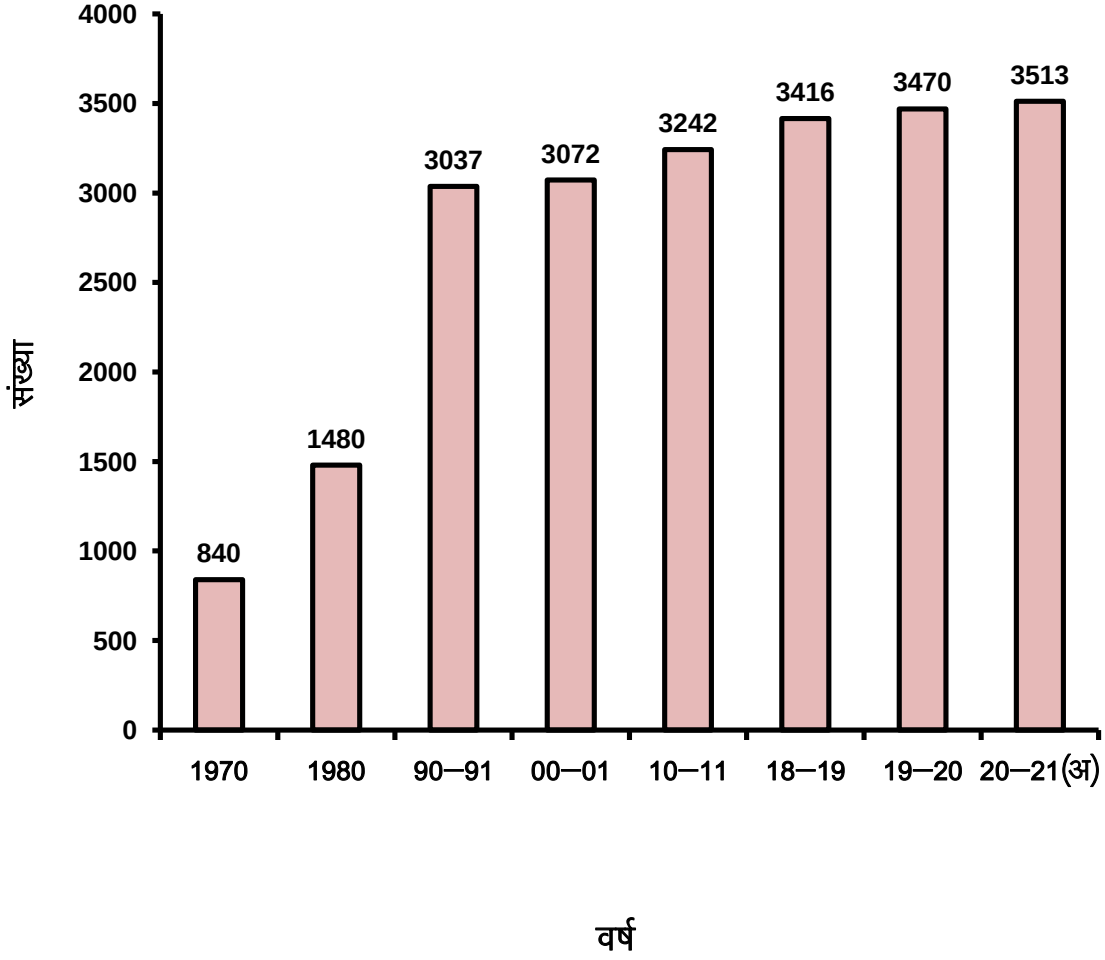

अ– अन्नतिम

स्वास्थ्य एंव परिवार कल्याण

हरियाणा में ऐलोपैथिक चिकित्सा संस्थान की संख्या

सारणी 5.1

वर्ष/जिलें	अस्पताल	सामुदायिक स्वास्थ्य केन्द्र	प्राथमिक स्वास्थ्य केन्द्र	डिस्पैंसरी	उप–केन्द्र	जिला टी0बी0 केन्द्र/कलिनिक	कुल
1	2	3	4	5	6	7	8
1970	70	#	89	147	534	#	840
1980	84	#	89	247	1,060	#	1,480
1990-91	79	41	394	230	2,293	#	3,037
2000-01	78	64	402	229	2,299	#	3,072
2010-11	69	86	429	193	2,465	#	3,242
2017-18	62	125	499	63	2,636	#	3,385
2018-19	63	127	511	64	2,636	15	3,416
2019-20	68	133	536	63	2,655	15	3,470
2020-21 (अ)	71	120	526	55	2,726	15	3,513
अम्बाला	3	5	22	3	107	1	141
भिवानी	7	5	27	0	148	2	189
चरखी दादरी	1	3	15	0	79	0	98
फरीदाबाद	2	4	12	6	55	1	80
फतेहाबाद	3	5	25	1	135	1	170
गुरूग्राम	5	3	15	2	86	1	112
हिसार	6	8	37	4	202	1	258
झज्जर	5	6	26	3	133	0	173
जीन्द	4	7	32	1	187	1	232
कैथल	3	4	26	0	147	0	180
करनाल	4	8	32	4	150	1	199
कुरूक्षेत्र	3	5	21	2	118	1	150
महेंन्द्रगढ़	3	6	26	0	148	1	184
नूंह	1	4	22	0	110	1	138
पलवल	2	6	23	0	95	0	126
पंचकूला	2	3	9	13	47	0	74
पानीपत	2	7	21	2	91	0	123
रिवाड़ी	2	5	23	1	116	0	147
रोहतक	3	6	23	4	119	1	156
सिरसा	4	6	29	1	158	1	199
सोनीपत	3	7	38	3	177	1	229
यमुनानगर	3	7	22	1	118	0	229
चण्डीगढ़	0	0	0	3	0	0	3
दिल्ली	0	0	0	1	0	0	1

स्त्रोत : स्वास्थ्य सेवाएं विभाग,हरियाणा ।
अं : अनन्तिम

स्वास्थ्य एंव परिवार कल्याण

हरियाणा में चिकित्सा अमला के आंकड़े

सारणी 5.2 (31 दिसम्बर)

वर्ष	एस0एम0ओ0 एवं उच्च, चिक्तिसा अधिकारी वर्ग I और II दंत चिक्तिसक सर्जन वर्ग I और II(अध्यापक वर्ग के अतिरिक्त))		स्टाफ नर्स/मॉर्ट्रान सिस्टर इंचार्ज		दाईयां/ ए0एन0एम0/एम0पी0ए च0डब्ल्यू/एम0पी0एच0 (पुरूष एवं महिलाएं)		नर्सें/अर्दली		तकनीशियन/ तकनीशियन (मलेरियाँ) प्रयोगशाला सहायक		डिसपैंसरी/ औषधारक		रेडियोग्राफर		ऑपथलमिक सहायक		कुल	
	स्वीकृत	स्थिति में	स्वीकृत	स्थिति में	स्वीकृत	स्थिति में	स्वीकृत	स्थिति में	स्वीकृत	स्थिति में	स्वीकृत	स्थिति में	स्वीकृत	स्थिति में	स्वीकृत	स्थिति में	स्वीकृत	स्थिति में
1	2	3	4	5	6	7	8	9	10	11	12	13	14	15	16	17	18	19
1966	—	464	—	269	—	438	—	44	—	64	—	309	—	—	—	—	—	1,588
1970	—	440	—	420	—	454	—	231	—	226	—	320	—	—	—	—	—	2,091
1980	—	916	—	801	—	655	—	613	—	182	—	615	—	—	—	—	—	3,782
1990	—	1,395	—	1,448	—	2,470	—	—	—	424	—	850	—	—	—	—	—	6,587
2000	—	1,610	—	1,442	—	2,274	—	—	—	527	—	853	—	—	—	—	—	6,706
2010	—	1,538	—	485	—	2,275	—	1,221	—	459	—	736	—	—	—	—	—	6,714
2018-19	4,335	3,718	3,656	2,224	5,864	4,757	—	—	1,148	572	1,024	706	299	100	189	76	16,515	12,153
2019-20	4,881	4,063	4,399	2,168	6,538	5,190	—	—	1,260	545	1,050	680	314	95	190	75	18,632	12,816
2020-21 (अ)	4,979	3,588	4,403	2,143	5,985	4,514	—	—	1,271	524	1,082	716	315	90	190	78	18,225	11,653

स्त्रोत : स्वास्थ्य सेवाएं विभाग,हरियाणा ।

अं : अनन्तिम

स्वास्थ्य एंव परिवार कल्याण
हरियाणा में ईलाज किये गए रोगी और उपलब्ध बिस्तर
2019 (अं)

सारणी 5.3

वर्ष/जिला	ईलाज किये गये रोगी			बिस्तर		
	अंतरंग	बाह्य	जोड़	पुरूष	स्त्री	जोड़
1	2	3	4	5	6	7
अम्बाला	95,945	21,99,791	22,95,736	254	299	553
भिवानी	1,42,082	12,77,547	14,19,629	341	341	682
चरखी दादरी	3,779	1,98,510	2,02,289	81	82	163
फरीदाबाद	96,864	14,43,529	15,40,393	176	189	365
फतेहाबाद	87,693	9,56,656	10,44,349	184	199	383
गुरूग्राम	98,525	9,95,614	10,94,139	222	221	443
हिसार	1,34,775	16,77,701	18,12,476	410	381	791
झज्जर	48,031	9,62,407	10,10,438	212	224	436
जीन्द	1,14,467	14,24,742	15,39,209	241	262	503
कैथल	1,06,426	12,67,061	13,73,487	243	202	445
करनाल	94,244	11,89,858	12,84,102	285	316	601
कुरूक्षेत्र	1,22,208	9,91,752	11,13,960	138	191	329
महेन्द्रगढ़	32,123	6,86,247	7,18,370	126	127	253
नूंह	53,611	7,43,523	7,97,134	106	131	237
पलवल	87,563	9,93,817	10,81,380	138	141	279
पंचकूला	1,98,048	20,40,067	22,38,115	189	227	416
पानीपत	66,149	9,68,100	10,34,249	142	167	309
रिवाड़ी	59,188	8,46,680	9,05,868	214	214	428
रोहतक	22,461	6,28,935	6,51,396	171	188	359
सिरसा	43,562	10,87,357	11,30,919	261	270	531
सोनीपत	94,041	6,70,031	7,64,072	241	242	483
यमुनानगर	1,27,385	13,09,903	14,37,288	209	217	426
कुल	19,29,170	2,45,59,828	2,64,88,998	4,590	4,838	9,428

स्त्रोत : स्वास्थ्य सेवाएं विभाग, हरियाणा।

अं : अनन्तिम

स्वास्थ्य एंव परिवार कल्याण

हरियाणा में सरकारी संस्थाओं में रोगों के अनुसार अन्तरंग तथ बाह्य ईलाज किये गये रोगियों की संख्या–2019

सारणी 5.4

जिला	पलमनरी टी0बी0		ट्यूबरकुलोसिस ऑफ मीनिंग एंड सेंट्रल नर्वस सिस्टम		हड्डियों और जोड़ों का क्षय रोग	
	बाह्य रोगी	अंतरंग रोगी	बाह्य रोगी	अंतरंग रोगी	बाह्य रोगी	अंतरंग रोगी
1	2	3	4	5	6	7
अम्बाला	2,552	375	13	5	80	10
भिवानी	2,875	365	0	0	49	0
चरखी दादरी	1,568	20	71	0	2	0
फरीदाबाद	7,299	83	116	0	397	1
फतेहाबाद	1,887	255	0	0	140	0
गुरूग्राम	3,377	56	68	0	60	0
हिसार	5,498	192	0	0	358	1
झज्जर	844	0	0	0	0	0
जीन्द	905	5	550	0	21	0
कैथल	1,514	215	33	0	9	0
करनाल	3,794	175	11	1	20	0
कुरूक्षेत्र	605	324	0	0	21	0
महेन्द्रगढ़	2,014	19	180	0	9	0
नूंह	695	12	107	0	41	0
पलवल	2,038	0	59	0	70	0
पंचकूला	6,999	401	18	0	15	0
पानीपत	1,909	29	42	0	39	0
रिवाड़ी	1,061	55	0	0	28	0
रोहतक	793	76	0	0	0	0
सिरसा	2,251	409	2	0	89	0
सोनीपत	1,644	102	8	1	24	0
यमुनानगर	1,123	33	43	4	13	0
कुल	53,245	3,201	1,321	11	1,485	12

स्वास्थ्य एंव परिवार कल्याण

हरियाणा में सरकारी संस्थाओं में रोगों के अनुसार अन्तरंग तथा बाह्य ईलाज किये गये रोगियों की संख्या –2019

सारणी 5.4 (जारी)

जिला	आंतों, पेरिटोनियम और मेस्क का क्षय रोग		जेनिटो यूरिनरी सिस्टम का क्षय रोग		अन्य	
	बाह्य रोगी	अंतरंग रोगी	बाह्य रोगी	अंतरंग रोगी	बाह्य रोगी	अंतरंग रोगी
1	8	9	10	11	12	13
अम्बाला	49	0	3,915	1	1,197	328
भिवानी	0	0	0	0	929	51
चरखी दादरी	0	0	63	0	40	0
फरीदाबाद	793	0	293	0	1,590	\14
फतेहाबाद	0	0	13	0	187	0
गुरूग्राम	580	0	56	0	1,224	7
हिसार	33	0	0	0	2,670	9
झज्जर	0	0	20	0	169	0
जीन्द	0	0	0	0	979	1
कैथल	702	0	72	0	125	2
करनाल	56	2	66	0	12,246	10
कुरूक्षेत्र	6	0	257	0	227	678
महेन्द्रगढ़	9,811	0	375	0	1,036	0
नूंह	23	0	0	0	636	2
पलवल	20	0	0	0	1,069	0
पंचकूला	18	0	34	0	4,397	12
पानीपत	5	0	2	0	4,792	49
रिवाड़ी	0	0	2	0	287	28
रोहतक	0	0	2,983	0	360	0
सिरसा	14	2	62	0	4,378	22
सोनीपत	17	0	4	0	1,689	50
यमुनानगर	2	0	1	160	324	15
कुल	**12,129**	**4**	**8,218**	**161**	**40,551**	**1,278**

स्वास्थ्य एंव परिवार कल्याण

हरियाणा में सरकारी संस्थाओं में रागों के अनुसार अन्तरंग तथा बाह्य ईलाज किये गये रोगियों की संख्या–2019

सारणी 5.4 (जारी)

जिला	कुष्ठ रोग		छोटी चेचक		दस्त रोग				सायफिलिस	
					हैजा		गेस्ट्रोइंटेराइटिस			
	बाह्य रोगी	अंतरंग रोगी	बाह्य रोगी	अंतरंग रोगी	बाह्य रोगी	अंतरंग रोगी	बाह्य रोगी	अंतरंग रोगी	बाह्य रोगी	अंतरंग रोगी
1	14	15	16	17	18	19	20	21	22	23
अम्बाला	1	0	0	0	2	0	4,317	560	6	0
भिवानी	4,913	0	0	0	0	0	2,456	21	74	0
चरखी दादरी	0	0	0	0	0	0	1,298	2	0	0
फरीदाबाद	32	0	0	0	0	0	22,114	2,867	0	0
फतेहाबाद	37	0	0	0	0	0	2,771	0	13	0
गुरूग्राम	28	0	0	0	0	0	10,730	556	0	0
हिसार	0	2	7	0	0	0	7,469	572	2,480	0
झज्जर	0	0	0	0	350	210	2,487	642	25	0
जीन्द	0	0	0	0	0	0	2,884	136	0	0
कैथल	8	0	0	0	0	0	1,905	621	19	0
करनाल	1	0	0	0	0	12	5,572	512	5	0
कुरूक्षेत्र	0	0	32	0	0	0	1,287	236	9	0
महेन्द्रगढ़	124	0	0	0	654	0	1,974	102	5	0
नूंह	0	0	0	0	61	0	8,304	224	57	0
पलवल	0	0	0	0	1,576	0	6,886	198	34	0
पंचकूला	15	0	0	0	1	0	6,138	1,057	44	0
पानीपत	3	0	0	0	15	0	5,103	264	96	0
रिवाड़ी	9	3	0	0	0	0	6,561	340	2	0
रोहतक	0	0	6	0	0	0	6,657	351	15	0
सिरसा	0	0	0	0	0	0	1,824	70	858	0
सोनीपत	0	0	0	0	0	0	291	142	0	0
यमुनानगर	0	0	0	0	0	0	12,559	497	15	0
हरियाणा राज्य	**5,171**	**5**	**45**	**0**	**2,659**	**222**	**1,21,587**	**9,970**	**3,757**	**0**

स्वास्थ्य एंव परिवार कल्याण

हरियाणा में सरकारी संस्थाओं में रोगों के अनुसार अन्तरंग तथा बाह्म ईलाज किये गये रोगियों की संख्या–2019

सारणी 5.4 (जारी)

जिला	गोनोकोकल		मलेरियां		टाईफॉइड	
	बाह्य रोगीं	अंतरंग रोगी	बाह्य रोगीं	अंतरंग रोगी	बाह्य रोगीं	अंतरंग रोगी
1	24	25	26	27	28	29
अम्बाला	89	0	76	1	2,033	219
भिवानी	0	0	637	198	3,784	1,004
चरखी दादरी	57	0	2,028	0	1,363	0
फरीदाबाद	0	0	55	1	1,491	85
फतेहाबाद	0	0	18	2	1,156	12
गुरूग्राम	1,021	0	56	0	4,276	289
हिसार	4,501	0	176	11	3,859	227
झज्जर	2,236	0	27	0	1,408	11
जीन्द	113	0	288	0	2,571	8
कैथल	3	0	1,121	0	3,629	88
करनाल	24	0	5	0	7,526	1,997
कुरूक्षेत्र	0	0	56	0	1,418	98
महेन्द्रगढ़	37	0	1,070	1	2,893	397
नूंह	1,120	0	23	0	2,758	276
पलवल	41	0	379	0	4,154	392
पंचकूला	141	21	144	3	5,604	585
पानीपत	73	0	4,801	0	2,706	13
रिवाड़ी	168	0	20	7	3,315	302
रोहतक	1	0	3,036	0	1,892	103
सिरसा	2,931	970	848	3	2,960	41
सोनीपत	0	0	4	0	1,330	661
यमुनानगर	148	0	7	2	1,551	53
हरियाणा राज्य	**12,704**	**991**	**14,875**	**229**	**63,677**	**6,861**

स्वास्थ्य एंव परिवार कल्याण

हरियाणा में सरकारी संस्थाओं में रोगों के अनुसार अन्तरंग तथा बाह्य ईलाज किये गये रोगियों की संख्या–2019

सारणी 5.4 (समाप्त)

जिला	अन्य बिमारियाँ						कुल	
	डिप्थीरिया		एक्यूट		टैटन्स			
	बाह्य रोगीं	अंतरंग रोगी	बाह्य रोगीं	अंतरंग रोगी	बाह्य रोगीं	अंतरंग रोगी	बाह्य रोगीं	अंतरंग रोगी
1	30	31	32	33	34	35	36	37
अम्बाला	23	0	207	0	13	0	14,573	1,499
भिवानी	0	0	0	0	0	0	15,717	1,639
चरखी दादरी	6	0	0	0	0	0	6,496	22
फरीदाबाद	0	0	0	0	0	0	34,180	3,051
फतेहाबाद	0	0	0	0	0	0	6,222	269
गुरूग्राम	0	0	0	0	0	0	21,476	908
हिसार	1,387	0	2	0	0	0	28,440	1,014
झज्जर	0	0	0	0	0	0	7,566	863
जीन्द	0	0	0	0	40	0	8,351	150
कैथल	0	0	0	0	0	0	9,140	926
करनाल	22	0	0	0	0	0	29,348	2,709
कुरूक्षेत्र	0	0	0	0	0	0	3,918	1,336
महेन्द्रगढ़	11	0	0	0	0	0	20,193	519
नूंह	0	0	0	0	0	0	13,825	514
पलवल	5	0	0	0	0	0	16,331	590
पंचकूला	0	0	0	0	30	0	23,598	2,079
पानीपत	0	0	1	0	20	0	19,607	355
रिवाड़ी	0	0	0	0	0	0	11,453	735
रोहतक	0	0	0	0	0	0	15,743	530
सिरसा	0	0	0	0	0	0	16,217	1,517
सोनीपत	0	0	0	0	0	0	5,011	956
यमुनानगर	0	0	0	0	0	0	15,786	764
हरियाणा राज्य	**1,454**	**0**	**210**	0	**103**	**0**	**3,43,191**	**22,945**

स्त्रोत : स्वास्थ्य सेवाएं विभाग, हरियाणा।

स्वास्थ्य एवं परिवार कल्याण

हरियाणा में आयुर्वैदिक,यूनानी एवं होम्योपैथिक संस्थान, उनका अमला तथा ईलाज किए गए रोगी

सारणी 5.5

वर्ष/जिला	संस्थाओं की संख्या							चिकित्सा अमला
	आयुर्वैदिक	यूनानी	होम्योपैथिक	अन्य	कुल	वैद्य/हकीम होम्योपैथिक डॉक्टर	डिस्पैंसर/ कम्पाऊडर	ईलाज किए गए रोगी
1	2	3	4	5	6	7	8	9
1966-67	122	21	—	—	143	143	143	10,15,709
1970-71	183	17	—	—	200	202	200	11,91,527
1980-81	330	20	—	—	350	350	350	30,36,941
1990-91	389	19	9	—	417	417	417	26,02,570
2000-01	433	21	20	—	474	416	365	27,62,499
2010-11	462	17	20	—	499	402	459	42,49,473
2019-20	511	19	23	232	785	586	567	47,28,421
2020-21	512	19	24	232	787	592	594	39,18,310
2021-22 (अ)	512	19	24	232	787	592	594	39,89,105
अम्बाला	18	1	—	12	31	21	21	1,82,264
भिवानी	25	—	1	9	35	26	29	1,66,038
चरखी दादरी	27	—	—	0	27	28	28	1,01,505
फरीदाबाद	8	—	—	11	19	8	08	1,01,301
फतेहाबाद	19	—	—	6	25	19	19	99,052
गुरूग्राम	13	—	10	11	34	23	23	2,62,229
हिसार	52	—	—	15	67	53	53	2,67,711
झज्जर	29	1	—	11	41	31	31	2,22,672
जीन्द	33	—	—	11	44	37	36	1,74,072
कैथल	22	1	—	10	33	27	25	1,51,693
करनाल	28	2	—	13	43	30	30	2,15,284
कुरूक्षेत्र	15	—	2	11	28	22	27	2,07,446
महेन्द्रगढ़	27	—	—	12	39	39	38	2,66,587
नूंह	16	4	8	12	40	28	28	1,60,370
पलवल	15	3	2	10	30	19	21	1,55,238
पंचकूला	17	—	—	10	27	20	18	1,34,197
पानीपत	17	—	—	10	27	19	18	1,51,651
रिवाड़ी	18	1	—	9	28	19	19	1,07,828
रोहतक	31	1	1	12	45	33	32	1,77,844
सिरसा	38	—	—	11	49	40	39	1,94,633
सोनीपत	26	2	—	15	43	29	29	2,70,096
यमुनानगर	18	3	—	11	32	21	22	2,19,394

स्त्रोत : आयुर्वेद, विभाग, हरियाणा।

अन्य : प्राथमिक स्वास्थ्य केन्द्र, आयुष ओ0पी0डी0 (पी0एच0सी0), आयुष ओ0पी0डी0(सी0एच0सी0), आयुष विंग (डी0एच0),आयुष हस्पताल।

अ : अनन्तिम

स्वास्थ्य एवं परिवार कल्याण

सैम्पल रजिस्ट्रेशन के आधार पर जन्म व्यवस्था

सारणी 5.6

वर्ष/जिला	सरकारी संस्था	निजी संस्था	डॉ/नर्स/दाई	परम्परागत जन्म व्यवस्था	सम्बन्धी एवं अन्य	जोड़
1	2	3	4	5	6	7
2005	63,052	1,41,345	2,18,805	40,619	8,144	4,71,968
2006	83,133	1,66,464	2,14,609	36,865	7,899	5,08,970
2007	96,948	1,78,273	1,93,404	33,712	9,636	5,11,973
2009	1,64,388	1,96,864	1,40,156	30,292	7,210	53,810
2010	2,05,086	1,97,282	1,10,788	24,709	6,755	5,44,620
2011	2,37,057	1,98,611	99,559	21,888	6,442	5,63,557
2012	2,47,483	2,02,073	88,696	19,879	6,149	5,64,280
2013	2,57,626	2,03,020	89,873	20,893	9,801	5,81,213
2014	2,70,608	2,02,509	79,675	22,702	9,245	5,84,739
2015	2,73,388	2,04,392	65,789	17,876	7,895	5,69,340
2016	2,75,409	2,09,667	58,899	21,027	5,745	57,0747
2017	2,82,402	2,01,264	33,610	14,398	3,524	5,35,198
2018	2,78,645	2,24,328	24,118	11,167	3,147	5,41,405
2019	2,75,161	2,21,555	21,020	10,214	2,042	5,29,992
2020	2,92,934	2,57,043	13,394	20,832	7,717	5,91,920
2021 (अ)	2,65,139	2,50,797	10,792	17,712	5,389	5,49,829

स्त्रोत : स्वास्थ्य सेवाएं विभाग, हरियाणा।

अ : अनन्तिम।

स्वास्थ्य एवं परिवार कल्याण

हरियाणा में नसबन्दी आप्रेशनों की संख्या

सारणी 5.7

वर्ष/जिला	नसबन्दी	टयूबक्टामी	जोड़	लूप लगाये गये
1	2	3	4	5
1966-67	10,509	29	10,538	55,457
1970-71	9,458	12,249	21,707	23,469
1980-81	5,547	26,980	32,527	24,666
1990-91	2,626	86,872	89,498	1,58,279
2000-01	1,333	95,015	96,348	1,62,862
2010-11	6,193	71,965	78,158	1,82,286
2017-18	1,689	54,758	56,447	2,19,638
2018-19	1,811	54,766	56,577	1,91,791
2019-20	2,345	54,850	57,195	2,07,735
2020-21	1,187	45,310	46,497	1,87,326
2021-22 (अं)	1,332	44,311	45,643	1,90,065
अम्बाला	27	1,707	1,734	10,534
भिवानी	46	3,307	3,353	8,962
चरखी दादरी	4	393	397	3,808
फरीदाबाद	30	855	885	8,677
फतेहाबाद	11	2,559	2,570	3,579
गुरूग्राम	81	2,020	2,101	14,425
हिसार	27	6,764	6,791	9,744
झज्जर	21	891	912	6,318
जीन्द	31	1,739	1,770	8,804
कैथल	85	2,351	2,436	9,618
करनाल	300	2,242	2,542	11,014
कुरूक्षेत्र	67	910	977	4,153
महेन्द्रगढ़	103	2,196	2,299	6,331
नूंह	5	707	712	2,160
पलवल	50	2,261	2,311	7,720
पंचकूला	19	1,035	1,054	8,345
पानीपत	39	1,359	1,398	11,225
रिवाड़ी	130	1,921	2,051	5,471
रोहतक	15	2,332	2,347	13,509
सिरसा	16	2,343	2,359	13,372
सोनीपत	62	2,860	2,922	11,906
यमुनानगर	163	1,559	1,722	10,390

स्त्रोत : स्वास्थ्य सेवाएं विभाग, हरियाणा।

अ : अनन्तिम।

स्वास्थ्य एवं परिवार कल्याण

हरियाणा में परिवार कल्याण की विभिन्न विधियों की उपलब्धियां तथा सभी साधनों से समीकृत नसबंदी

सारणी 5.8

जिलें	परिवार कल्याण की विभिन्न विधियों की उपलब्धियां तथा सभी साधनों से समीकृत बंधीकरण					
	बंधीकरण	अन्तगर्भाश्य युक्तियां का निवेशन	पारम्परिक गर्भ निरोधक गोलियों के प्रयोगकर्ता	खाई जाने वाली गर्भ निरोधक गोलियों के प्रयोगकर्ता	कुल योग	सभी साधनों से समीकृत बंधीकरण
1	2	3	4	5	6	7
अम्बाला	1,734	10,534	10,77,019	36,672	11,25,959	69,154
भिवानी	3,353	8,962	4,75,988	32,806	5,21,109	36,429
चरखी दादरी	397	3,808	2,96,861	19,729	3,20,795	20,351
फरीदाबाद	885	8,677	5,27,705	45,542	5,82,809	38,155
फतेहाबाद	2,570	3,579	6,00,178	41,277	6,47,604	41,693
गुरूग्राम	2,101	14,425	7,51,616	43,589	8,11,731	53,509
हिसार	6,791	9,744	5,71,069	42,019	6,29,623	46,434
झज्जर	912	6,318	4,19,066	24,173	4,50,469	28,985
जीन्द	1,770	8,804	4,45,772	29,607	4,85,953	32,759
कैथल	2,436	9,618	5,37,893	26,479	5,76,426	38,467
करनाल	2,542	11,014	4,93,177	34,218	5,40,951	37,414
कुरूक्षेत्र	977	4,153	4,66,166	19,883	4,91,179	30,469
महेन्द्रगढ़	2,299	6,331	6,86,753	45,187	7,40,570	47,583
नूंह	712	2,160	4,88,129	48,834	5,39,835	33,976
पलवल	2,311	7,720	4,99,098	30,433	5,39,562	35,993
पंचकूला	1,054	8,345	7,08,294	23,818	7,41,511	45,832
पानीपत	1,398	11,225	6,85,303	19,298	7,17,224	45,356
रिवाड़ी	2,051	5,471	4,93,645	41,354	5,42,521	35,894
रोहतक	2,347	13,509	6,43,501	27,417	6,86,774	45,646
सिरसा	2,359	13,372	4,67,344	35,403	5,18,478	36,714
सोनीपत	2,922	11,906	9,98,048	48,531	10,61,407	67,730
यमुनानगर	1,722	10,390	7,73,300	37,312	8,22,724	52,292
कुल 2020–21 (अं)	45,643	1,90,065	1,31,05,925	7,53,581	1,40,95,214	9,20,835

स्त्रोत : स्वास्थ्य सेवाएं विभाग, हरियाणा।

अ : अनन्तिम।

ग्राफ 5.9

हरियाणा में 40 लीटर प्रति व्यक्ति प्रति दिन से कम पीने के पानी वाले गाँवों की संख्या

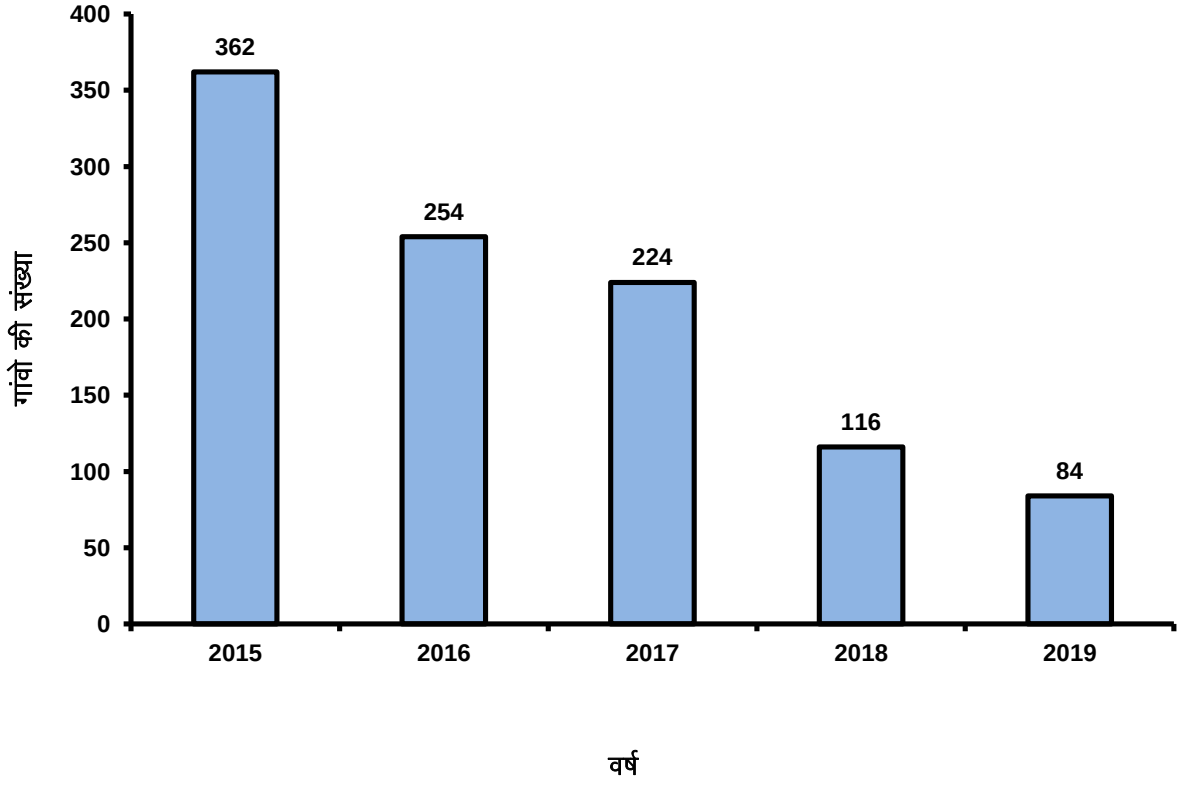

जनस्वास्थ्य

हरियाणा में सुरक्षित पेयजल परियोजना के अधीन गांवो की संख्या

सारणी 5.9

जिला	वर्ष 2014–15 तक 40 एल0पी0सी0डी0 से कम वितरण वाले गांवों की संख्या	वर्ष 2014–15 तक 40 एल0पी0सी0डी0 से कम वितरण वाले आबादी के साथ खिसकना	01–04–2015 को 40 एल0पी0सी0डी0 से कम वितरण वाले गांवो की संख्या	01–04–2016 को 40 एल0पी0सी0डी0 से कम वितरण वाले गांवो की संख्या	01–04–2017 को 40 एल0पी0सी0डी0 से कम वितरण वाले गांवो की संख्या	01–04–2018 को 40 एल0पी0सी0डी0 से कम वितरण वाले गांवो की संख्या	01–04–2019 को 40 एल0पी0सी0डी0 से कम वितरण वाले गांवो की संख्या
1	2	3	4	5	6	7	8
अम्बाला	485	15	25	23	8	2	1
भिवानी	546	1	1	0	0	0	0
चरखी दादरी	—	—	—	—	0	0	0
फरीदाबाद	111	19	37	27	8	4	1
फतेहाबाद	300	0	0	0	2	0	0
गुरूग्राम	281	0	0	4	0	0	0
हिसार	340	3	12	8	9	8	8
झज्जर	264	2	2	0	0	0	0
जीन्द	296	0	6	24	31	26	24
कैथल	322	0	0	0	4	0	2
करनाल	439	0	0	0	0	0	0
कुरूक्षेत्र	434	7	8	1	0	0	0
महेन्द्रगढ़	429	7	34	24	49	24	21
नूंह	340	93	159	64	47	38	16
पलवल	292	14	23	20	23	1	5
पंचकूला	661	4	9	4	0	0	0
पानीपत	178	4	7	1	2	1	1
रिवाड़ी	420	1	5	10	10	3	3
रोहतक	138	0	1	0	0	0	0
सिरसा	352	11	0	2	1	0	0
सोनीपत	348	3	3	1	4	2	0
यमुनानगर	607	21	30	41	26	7	2
जोड़	7,583	205	362	254	224	116	84

स्त्रोत : जन-स्वास्थ्य विभाग, हरियाणा।

टिप्पणी : राज्य के सभी गांवो को 31-3-1992 से पेयजल सुविधा प्रदान की जा चुकी है। एल. पी. सी. डी. – प्रति व्यक्ति प्रतिदिन लिटर पानी

– : सूचना भिवानी जिलें में शामिल है।

जनस्वास्थ्य

हरियाणा में सुरक्षित पेयजल आपूर्ति योजना के अंतगर्त हासिल किए गए नल कनेक्शन के साथ लक्षित कार्यशील घरेलू नल कनेंक्शन

सारणी 5.10 (दिसम्बर, 2020 के अनुसार)

जिलें	लक्षित कार्यात्मक घरों की संख्या	पहली तिमाही में प्राप्त कुल लक्ष्य	दूसरी तिमाही में प्राप्त कुल लक्ष्य	तीसरी तिमाही में प्राप्त कुल लक्ष्य	दिस्मबर, 2020 तक प्राप्त कुल लक्ष्य
1	2	3	4	5	6
अम्बाला	16,990	9,988	649	10,222	20,859
भिवानी	42,415	1,163	28,794	4,772	34,729
चरखी दादरी	14,005	1,801	8,189	4,254	14,244
फरीदाबाद	10,744	1,897	7	20,791	22,695
फतेहाबाद	9,016	11,420	11	0	11,431
गुरूग्राम	19,858	18,954	1,836	4,681	25,471
हिसार	60,291	20,675	36,981	11,498	69,154
झज्जर	21,027	11,926	4,215	5,114	21,255
जीन्द	55,075	9,668	28,602	6,838	45,108
कैथल	51,290	10,151	18,700	6,083	34,934
करनाल	51,639	14,983	11,985	17,981	44,949
कुरूक्षेत्र	43,891	12,013	11,799	25,846	49,658
महेन्द्रगढ़	26,543	9,920	4,014	14,274	28,208
नूंह	31,873	5,158	1,949	18,105	25,212
पलवल	19,422	6,469	2,873	7,143	16,485
पंचकूला	5,185	731	1,849	2,378	4,958
पानीपत	44,566	7,231	14,420	11,772	33,423
रिवाड़ी	27,701	8,291	3,562	13,842	25,695
रोहतक	12,492	3,537	9,551	1,945	15,033
सिरसा	39,718	26,021	8,612	5,841	40,474
सोनीपत	68,107	8,605	35,198	5,712	49,515
यमुनानगर	28,544	10,671	5,798	8,814	25,283
जोड़	7,00,392	2,11273	2,39,594	2,07,906	65,8773

स्त्रोत : जन-स्वास्थ्य विभाग, हरियाणा।

खण्ड– VI

शिक्षा

यह खण्ड शिक्षा सम्बन्धी आंकड़ो को दर्शाता है। इस खण्ड में दी गई सामग्री तकनीकी उच्चतर/सकैण्डरी/मौलिक व तकनीकी शिक्षा विभाग, हरियाणा एवं मानव संसाधन विकास मंत्रालय (शिक्षा विभाग) भारत सरकार से प्राप्त की गई है।

सारणी 6.1–हरियाणा में मान्यता प्राप्त विश्वविद्यालयों/महाविद्यालयों/विद्यालयों की संख्या।

सारणी 6.2– हरियाणा में मान्यता प्राप्त विद्यालयों की संख्या।

सारणी 6.3– हरियाणा के प्रबन्धन विद्यालयों में विद्यार्थियों की संख्या।

सारणी 6.4–हरियाणा के प्रबन्धन विद्यालयों में अनुसूचित जातियों के विद्यार्थियों की संख्या।

सारणी 6.5–हरियाणा में मान्यता प्राप्त विद्यालयों तथा सभी प्रबन्धन विद्यालयों में शिक्षकों की संख्या।

सारणी 6.6– हरियाणा के सभी प्रबन्धन विद्यालयों में (श्रेणीवार) विद्यार्थियों की संख्या।

सारणी 6.7– हरियाणा के विद्यालयों में अध्यापक–विद्यार्थियों का अनुपात।

सारणी 6.8– हरियाणा के स्कूलों में जिलेवार सुविधाओं का प्रतिशत वितरण।

सारणी 6.9– हरियाणा में मान्यता प्राप्त सामान्य शिक्षा (कला, विज्ञान, गृहविज्ञान) के महाविद्यालयों में विद्यार्थीयों की संख्या।

सारणी 6.10–हरियाणा में इंजीनियरिंग में संकायवार स्नात्तक स्तर के पाठ्यक्रमों में प्रवेश क्षमता।

सारणी 6.11– राज्य–वार एवं प्रकार द्वारा भारत में मान्यता प्राप्त विश्वविद्यालयों की संख्या।

सारणी 6.12–भारत में राज्य–वार एवं विशेषज्ञता अनुसार विश्वविद्यालयों की संख्या।

सारणी 6.13–भारत में राज्य–वार एवं विशेषज्ञता अनुसार महाविद्यालयों की संख्या।

सारणी 6.14–भारत में राज्य–वार निजी एवं मान्यता प्राप्त महाविद्यालयों की संख्या।

सारणी 6.15–भारत में राज्य–वार निजी एवं मान्यता प्राप्त महाविद्यालयों में नाम दर्ज विद्यार्थियों की संख्या।

सारणी 6.16–भारत में राज्यवार एवं प्रकार द्वारा मान्यता प्राप्त शैक्षणिक संस्थाओं में विभिन्न समाजिक वर्ग के नाम दर्ज विद्यार्थीयों की संख्या

सारणी 6.17– भारत में उच्चतर शिक्षा में राज्यवार एवं प्रकार द्वारा मान्यता प्राप्त शैक्षणिक संस्थाओं में अध्यापकों तथा छात्रों का अनुपात।

सारणी 6.18– भारत में सभी प्रबंधन शिक्षण संस्थानों/शिक्षकों और स्कूल शिक्षा में नाम दर्ज विद्यार्थियों की संख्या।

सारणी 6.19– भारत में वर्ग अनुसार विद्यालयों एवं शैक्षणिक संस्थाओं की श्रेणीवार संख्या।

सारणी 6.20– भारत के सभी स्कूल प्रबंधन एवं शैक्षणिक संस्थाओं में छात्रों की संख्या।

सारणी 6.21– राज्य के शैक्षणिक संस्थाओं में विद्यालयों तथा विद्यालयों में शिक्षा के विभिन्न चरणों में लिगांनुसार और सामाजिक श्रेणीवार विद्यार्थियों का नामांकन।

सारणी 6.22–राज्य के विद्यालयों में शिक्षा के प्रत्येक चरण में लड़को और लड़कियों का समाजिक श्रेणीवार प्रतिशत नामांकन।

शिक्षा

हरियाणा में मान्यता प्राप्त विश्वविद्यालयों/ महाविद्यालयों/विद्यालयों की संख्या

सारणी 6.1

संस्था की किस्म	1966-67	1970-71	1980-81	1990-91	2000-01	2010-11	2016-17	2017-18	2018-19	2019-20	2020-21	2021-22 (P)
1	2	3	4	5	6	7	8	9	10	11	12	13
विश्वविद्यालय (राज्य/निजी/डीम्ड/केंद्रीय/तकनीकी/अन्य विश्वविद्यालयों सहित)	1	1	3	3	4	24	43	46	55	56	56	57
कला तथा विज्ञान महाविद्यालय	40	65	98	120	150	190	274	297	342	359	357	364
इन्जीनियरिंग महाविद्यालय	1	1	1	2	25	155	175	127	109	101	90	91
पॉलीटैक्निक	—	—	—	—	—	—	—	181	185	192	189	191
एम0बी0ए कॉलेज	—	—	—	—	—	—	—	124	99	89	83	99
एम0सी0ए कॉलेज	—	—	—	—	—	—	—	44	34	33	32	31
बी0 फार्मेसी कॉलेज	—	—	—	—	—	—	—	32	43	52	66	67
बी0 आर्क कॉलेज	—	—	—	—	—	—	—	—	—	—	—	07
अध्यापक प्रशिक्षण महाविद्यालय	5	12	20	18	20	472	491	491	491	475	491	491
उच्च/वरिष्ठ माध्यमिक विद्यालय	597	975	1,473	2,356	4,138	6,983	7,782	8,024 **	8,308	8,575	8,782	9,023
माध्यमिक विद्यालय	735	760	881	1,399	1,887	3,483	4,986	5,228	5,673	5,704	5,833	5,883
प्राथमिक/ पूर्व प्राथमिक विद्यालय	4,447	4,204	4,934	5,109	11,013	14,004	9,968	9,974	9,972	9,928	9,895	9,896

स्त्रोत : उच्चतर शिक्षा एवं शिक्षा विभाग, हरियाणा

नोट : विश्वद्यिालयों में चार तकनीकी विश्वविद्यालय शामिल है।
स्व वित्त पोषित/सहायता प्राप्त/सरकारी महाविद्यालय कला तथा विज्ञान महाविद्यालय में सम्मिलित है।

अ : अनन्तिम

— : सूचना शामिल नहीं है।

** : सभी प्रबंधन विद्यालयों की सूचना यु.डी.आई.एस.ई. के अनुसार है।

शिक्षा

हरियाणा में प्रबन्ध के अनुसार मान्यताप्राप्त उच्च तथा वरिष्ठ माध्यमिक विद्यालयों का वर्गीकरण

सारणी 6.2

वर्ष/जिला	राजकीय	अराजकीय	छात्रों हेतु	छात्राओं हेतु	जोड़
1	2	3	4	5	6
1966-67	440	157	488	109	597
1980-81	1,226	247	1,228	245	1,473
1990-91	1,944	412	2,001	355	2,356
2000-01	2,620	1,518	3,631	507	4,138
2010-11	3,167	3,816	6,425	558	6,983
2018-19	3,307	5,001	7,782	526	8,308
2019-20	3,348	5,227	8,040	535	8,575
2020-21	3,366	5,416	8,242	540	8,782
2021-22 (अ)	3,375	5,648	8,483	540	9,023
अम्बाला	155	184	326	13	339
भिवानी	202	281	442	41	483
चरखी दादरी	109	136	224	21	245
फरीदाबाद	100	599	680	19	699
फतेहाबाद	151	166	298	19	317
गुरूग्राम	127	332	443	16	459
हिसार	276	430	642	64	706
झज्जर	176	255	392	39	431
जीन्द	212	266	437	41	478
कैथल	155	205	332	28	360
करनाल	176	301	457	20	477
कुरूक्षेत्र	116	201	309	8	317
महेन्द्रगढ़	155	231	368	18	386
नूह	129	97	201	25	226
पलवल	112	281	375	18	393
पंचकूला	67	76	140	3	143
पानीपत	125	252	353	24	377
रेवाड़ी	150	216	357	9	366
रोहतक	164	283	396	51	447
सिरसा	195	212	387	20	407
सोनीपत	212	379	552	39	591
यमुनानगर	111	265	372	4	376

स्त्रोत : यु.डी.आई.एस.ई./उच्चतर / मौलिक शिक्षा विभाग, हरियाणा।

शिक्षा

हरियाणा में प्रबन्ध के अनुसार मान्यताप्राप्त माध्यमिक विद्यालयों का वर्गीकरण

सारणी 6.2 (जारी)

वर्ष/जिला	राजकीय	अराजकीय	छात्रों हेतु	छात्राओं हेतु	जोड़
1	7	8	9	10	11
1966-67	704	31	629	106	735
1990-91	1,249	150	1,231	168	1,399
2000-01	1,211	676	1,706	181	1,887
2010-11	2,331	1,152	3,196	287	3,483
2018-19	2,438	3,235	5,387	286	5,673
2019-20	2,401	3,303	5,424	280	5,704
2020-21	2,384	3,449	5,551	282	5,833
2021-22(अ)	2,435	3,448	5,578	305	5,883
अम्बाला	138	101	231	8	239
भिवानी	108	124	219	13	232
चरखी दादरी	51	23	72	2	74
फरीदाबाद	40	691	727	4	731
फतेहाबाद	91	86	161	16	177
गुरूग्राम	83	248	321	10	331
हिसार	104	230	303	31	334
झज्जर	58	96	145	9	154
जीन्द	106	96	177	25	202
कैथल	77	129	196	10	206
करनाल	118	181	296	3	299
कुरूक्षेत्र	184	94	266	12	278
महेन्द्रगढ़	122	71	180	13	193
नूह	307	119	343	83	426
पलवल	146	264	391	19	410
पंचकूला	84	54	136	2	138
पानीपत	56	284	333	7	340
रेवाड़ी	95	61	149	7	156
रोहतक	37	89	117	9	126
सिरसा	121	119	225	15	240
सोनीपत	82	192	269	5	274
यमुनानगर	227	96	321	2	323

शिक्षा

हरियाणा में प्रबन्धन के अनुसार मान्यताप्राप्त प्राथमिक (प्री–प्राथमिक / बालवाड़ी) विद्यालयों का वर्गीकरण

सारणी 6.2 (समाप्त)

वर्ष/जिला	राजकीय	अराजकीय	छात्रों हेतु	छात्राओं हेतु	जोड़
1	12	13	14	15	16
1966-67	4,344	105	4,192	257	4,449
1985-86	4,896	65	4,738	223	4,961
1990-91	4,969	167	4,398	738	5,136
2000-01	8,650	2,390	9,381	1,659	11,040
2010-11	9,360	4,644	12,627	1,377	14,004
2018-19	8,747	1,225	8,954	1,018	9,972
2019-20	8,688	1,240	8,923	1,001	9,928
2020-21	8,645	1,250	8,907	988	9,895
2021-22 (अ)	8,655	1,241	8,905	991	9,896
अम्बाला	477	64	526	15	541
भिवानी	446	63	437	72	509
चरखी दादरी	209	10	191	28	219
फरीदाबाद	239	88	305	22	327
फतेहाबाद	384	64	406	42	448
गुरूग्राम	365	57	373	49	422
हिसार	506	98	497	107	604
झज्जर	292	54	301	45	346
जीन्द	424	43	358	109	467
कैथल	371	55	373	53	426
करनाल	486	92	567	11	578
कुरूक्षेत्र	488	58	530	16	546
महेन्द्रगढ़	452	35	422	65	487
नूह	498	14	481	31	512
पलवल	359	48	370	37	407
पंचकूला	274	39	311	2	313
पानीपत	242	69	277	34	311
रेवाड़ी	397	61	438	20	458
रोहतक	210	46	192	64	256
सिरसा	522	52	471	103	574
सोनीपत	423	90	454	59	513
यमुनानगर	591	41	625	7	632

स्त्रोत : यु.डी.आई.एस.ई./उच्चतर / मौलिक शिक्षा विभाग, हरियाणा।

अ : अनन्तिम

शिक्षा

हरियाणा में सभी प्रबन्धन विद्यालयों में विद्यार्थियों की संख्या

सारणी 6.3

वर्ष/जिला	उच्च/वरिष्ठ माध्यमिक/नवोदय विद्यालय			माध्यमिक विद्यालय			प्राथमिक/पूर्व प्राथमिक विद्यालय			कुल जोड़		
	जोड़	छात्र	छात्राएं	जोड़	छात्र	छात्राएं	जोड़	छात्र	छात्राएं	जोड़	छात्र	छात्राएं
1	2	3	4	5	6	7	8	9	10	11	12	13
1966-67	3,76,080	2,86,475	89,605	2,50,673	1,83,043	67,630	5,34,764	3,93,761	1,41,003	11,61,517	8,63,279	2,98,238
1980-81	10,10,236	7,18,831	2,91,405	2,96,027	2,05,067	90,960	5,98,032	3,88,175	2,09,857	19,04,295	13,12,073	5,92,222
1990-91	15,52,643	9,94,286	5,58,357	5,47,105	3,07,877	2,39,228	7,84,637	4,18,887	3,65,750	28,84,385	17,21,050	11,63,335
2000-01	15,76,571	9,20,408	6,56,163	1,94,823	1,05,820	89,003	20,19,795	10,64,811	9,54,984	37,91,189	20,91,039	17,00,150
2010-11	14,26,723	7,69,006	6,57,717	12,49,777	3,94,562	3,50,463	22,84,255	12,06,621	10,77,634	49,60,755	23,70,189	20,85,814
2018-19	14,12,157	7,84,423	6,27,734	14,56,517	8,00,210	6,56,307	25,46,529	13,98,262	11,48,267	54,15,203	29,82,895	24,32,308
2019-20	14,34,327	7,87,924	6,46,403	13,60,586	7,53,991	6,06,595	22,87,098	12,73,144	10,13,954	53,98,811	28,15,059	22,66,952
2020-21	13,91,673	7,54,959	6,36,714	13,26,919	7,35,810	5,91,109	21,73,856	12,03,244	9,70,612	48,92,448	26,94,013	21,98,435
2021-22 (अ)	15,24,501	8,32,910	6,91,591	13,80,858	7,66,334	6,14,524	22,57,579	12,46,767	10,10,812	51,62,938	28,46,011	23,16,927
अम्बाला	58,458	31,292	27,166	50,216	27,624	22,592	81,713	45,022	36,691	1,90,387	1,03,938	86,449
भिवानी	77,599	41,464	36,135	59,264	32,397	26,867	91,332	50,293	41,039	2,28,195	1,24,154	1,04,041
चरखी दादरी	31,381	17,180	14,201	22,915	12,573	10,342	34,030	19,200	14,830	88,326	48,953	39,373
फरीदाबाद	115,342	63,96	52,146	1,24,914	69,844	55,070	1,98,170	1,09,703	88,467	4,38,426	2,42,743	1,95,683
फतेहाबाद	57,600	30,723	26,877	51,187	27,801	23,386	83,408	45,196	38,212	1,92,195	1,03,720	88,475
गुरूग्राम	97,828	53,894	43,934	99,413	55,333	44,080	1,55,770	85,734	70,036	3,53,011	1,94,961	1,58,050
हिसार	1,05,200	55,680	49,520	86,688	47,226	39,462	1,34,779	73,569	61,210	3,26,667	1,76,475	1,50,192
झज्जर	57,479	32,109	25,370	47,878	27,250	20,628	72,582	41,085	31,497	1,77,939	1,00,444	77,495
जीन्द	82,748	43,872	38,876	64,041	35,036	29,005	1,03,089	56,760	46,329	2,49,878	1,35,668	1,14,210
कैथल	70,465	37,743	32,722	57,015	31,139	25,876	94,436	52,068	42,368	2,21,916	1,20,950	1,00,966
करनाल	90,043	48,868	41,175	80,453	44,477	35,976	1,33,145	73,802	59,343	3,03,641	1,67,147	1,36,494
कुरूक्षेत्र	60,033	33,290	26,743	49,425	27,742	21,683	78,576	44,049	34,527	1,88,034	1,05,081	82,953
महेन्द्रगढ़	54,098	30,621	23,477	42,966	24,695	18,271	60,306	34,476	25,830	1,57,370	89,792	67,578
नूह	56,151	35,120	21,031	75,629	43,343	32,286	1,65,581	89,712	75,869	2,97,361	1,68,175	1,29,186
पलवल	65,180	36,707	28,473	69,238	38,434	30,804	1,24,749	68,257	56,492	2,59,167	1,43,398	1,15,769
पंचकूला	29,821	15,754	14,067	33,042	18,078	14,964	55,936	30,476	25,460	1,18,799	64,308	54,491
पानीपत	73,180	39,702	33,478	71,123	39,570	31,553	1,18,017	65,462	52,555	2,62,320	1,44,734	1,17,586
रेवाड़ी	58,133	32,389	25,744	48,229	27,515	20,714	71,623	40,838	30,785	1,77,985	1,00,742	77,243
रोहतक	60,633	32,382	28,251	50,690	28,095	22,595	76,335	42,542	33,793	1,87,658	1,03,019	84,639
सिरसा	75,029	39,939	35,090	63,561	33,887	29,674	1,05,896	57,142	48,754	2,44,486	1,30,968	1,13,518
सोनीपत	83,248	46,063	37,185	75,784	42,509	33,275	1,18,967	66,590	52,377	2,77,999	1,55,162	1,22,837
यमुनानगर	64,852	34,922	29,930	57,187	31,766	25,421	99,139	54,791	44,348	2,21,178	1,21,479	99,699

स्त्रोत : सैकण्ड्री/मौलिक शिक्षा विभाग, हरियाणा। अ : अनन्तिम।

शिक्षा

हरियाणा में सभी प्रबन्धन विद्यालयों में अनुसूचित जातियों के विद्यार्थियों की संख्या

सारणी 6.4

वर्ष/जिला	उच्च/वरिष्ठ माध्यमिक/नवोदय विद्यालय			माध्यमिक विद्यालय			प्राथमिक/पूर्व प्राथमिक विद्यालय			कुल जोड़		
	जोड़	छात्र	छात्राएं	जोड़	छात्र	छात्राएं	जोड़	छात्र	छात्राएं	जोड़	छात्र	छात्राएं
1	2	3	4	5	6	7	8	9	10	11	12	13
1966-67	30,617	27,360	3,257	22,899	19,247	3,652	62,249	53,853	8,396	1,15,765	1,00,460	15,305
1980-81	1,21,030	99,318	21,712	41,678	32,244	9,434	1,09,554	76,042	33,512	2,72,262	2,07,604	64,658
1990-91	2,50,373	1,66,079	84,294	1,12,606	63,359	49,247	2,11,060	1,11,335	99,725	5,74,039	3,40,773	2,33,266
2000-01	2,48,180	1,50,351	97,829	41,640	23,176	18,464	5,39,665	2,82,129	2,57,536	8,29,485	4,55,656	3,73,829
2010-11	6,25,075	3,37,482	2,87,593	2,56,780	1,31,202	1,25,578	4,45,538	2,29,247	2,16,291	13,27,393	6,97,931	6,29,462
2018-19	3,17,048	1,74,375	1,42,673	3,36,554	1,75,164	1,61,390	5,77,745	3,02,550	2,75,195	12,31,347	6,52,089	5,79,258
2019-20	3,27,957	1,68,747	1,59,210	3,10,369	1,61,517	1,48,852	5,08,409	2,68,472	2,39,937	11,46,735	5,98,736	5,47,999
2020-21	3,40,821	1,73,276	1,67,545	3,02,863	1,58,218	1,44,645	4,98,036	2,62,744	2,35,292	11,41,720	5,94,238	5,47,482
2021.22 (अ)	3,08,102	1,52,167	1,55,935	3,09,153	1,61,770	1,47,383	4,98,953	2,64,338	2,34,615	11,16,208	5,78,275	5,37,933
अम्बाला	15,458	7,861	7,597	14,827	7,838	6,989	23,115	12,292	10,823	53,400	27,991	25,409
भिवानी	18,226	9,033	9,193	16,462	8,625	7,837	26,109	13,999	12,110	60,797	31,657	29,140
चरखी दादरी	6,223	3,213	3,010	5,587	2,959	2,628	8,331	4,545	3,786	20,141	10,717	9,424
फरीदाबाद	8,600	3,694	4,906	8,964	4,457	4,507	11,362	5,969	5,393	28,926	14,120	14,806
फतेहाबाद	22,037	11,051	10,986	22,289	11,614	10,675	37,874	19,813	18,061	82,200	42,478	39,722
गुरूग्राम	10,093	4,956	5,137	9,807	4,998	4,809	14,391	7,498	6,893	34,291	17,452	16,839
हिसार	27,205	13,510	13,695	27,358	14,449	12,909	44,229	23,478	20,751	98,792	51,437	47,355
झज्जर	9,658	4,903	4,755	9,487	5,042	4,445	14,286	7,619	6,667	33,431	17,564	15,867
जीन्द	18,982	9,359	9,623	17,809	9,437	8,372	29,227	15,651	13,576	66,018	34,447	31,571
कैथल	18,636	9,322	9,314	17,682	9,340	8,342	29,783	15,820	13,963	66,101	34,482	31,619
करनाल	19,127	9,468	9,659	20,431	10,612	9,819	35,005	18,368	16,637	74,563	38,448	36,115
कुरूक्षेत्र	14,528	7,400	7,128	14,041	7,293	6,748	22,444	11,942	10,502	51,013	26,635	24,378
महेन्द्रगढ़	9,282	4,661	4,621	8,554	4,524	4,030	13,244	7,130	6,114	31,080	16,315	14,765
नूह	4,755	2,424	2,331	5,052	2,649	2,403	9,293	4,946	4,347	19,100	10,019	9,081
पलवल	10,791	5,126	5,665	15,344	7,922	7,422	25,706	13,476	12,230	51,841	26,524	25,317
पंचकूला	4,484	2,237	2,247	4,904	2,543	2,361	7,408	3,885	3,523	16,796	8,665	8,131
पानीपत	10,181	4,814	5,367	12,721	6,733	5,988	19,045	10,090	8,955	41,947	21,637	20,310
रेवाड़ी	11,033	5,526	5,507	10,396	5,560	4,836	16,384	8,885	7,499	37,813	19,971	17,842
रोहतक	11,593	5,429	6,164	11,599	6,009	5,590	18,101	9,497	8,604	41,293	20,935	20,358
सिरसा	27,250	13,557	13,693	26,288	13,488	12,800	45,908	23,925	21,983	99,446	50,970	48,476
सोनीपत	13,907	6,880	7,027	14,489	7,606	6,883	22,329	11,887	10,442	50,725	26,373	24,352
यमुनानगर	16,053	7,743	8,310	15,062	8,072	6,990	25,379	13,623	11,756	56,494	29,438	27,056

स्त्रोत : तकनीकी/उच्चतर / मौलिक शिक्षा, हरियाणा।

अ : अनन्तिम

शिक्षा

हरियाणा में मान्यता प्राप्त/सभी प्रबंधन स्कूलों में शिक्षकों की संख्या

सारणी 6.5

वर्ष/जिला	उच्च/वरिष्ठ माध्यमिक/नवोदय विद्यालय			माध्यमिक विद्यालय			प्राथमिक/पूर्व प्राथमिक			कुल जोड़		
	जोड़	छात्र	छात्राएं	जोड़	छात्र	छात्राएं	जोड़	छात्र	छात्राएं	जोड़	छात्र	छात्राएं
1	2	3	4	5	6	7	8	9	10	11	12	13
1966-67	11,813	9,043	2,770	7,661	5,649	2,012	12,960	9,773	3,187	32,434	24,465	8,009
1970-71*	19,381	14,298	5,083	7,958	5,718	2,240	13,078	9,634	3,444	40,417	29,650	10,767
1980-81*	31,699	21,889	9,810	8,733	5,882	2,851	15,080	10,493	4,587	55,512	38,264	17,248
1990-91	45,148	27,463	17,685	12,179	7,382	4,797	20,168	12,118	8,050	77,495	46,963	30,532
2000-01	57,479	33,234	24,245	8,396	5,562	2,834	48,463	24,058	24,405	1,14,338	62,854	51,484
2010-11	99,796	54,342	45,454	22,835	13,285	9,550	28,000	14,830	13,170	1,50,631	82,457	68,174
2018-19	76,351	41,990	34,361	40,559	22,310	18,249	84,449	33,780	50,669	2,01,359	98,080	1,03,279
2019-20	96,229	—	—	62,061	—	—	86,878	—	—	2,45,168	—	—
2020-21	91,401	39,558	51,843	57,955	22,104	35,851	90,580	29,854	60,726	2,39,936	91,516	1,48,420
2021-22(अ)	92,970	39,947	53,023	41,245	17,379	23,866	89,766	28,876	60,890	2,23,981	86,202	1,37,779
अम्बाला	3,874	1,308	2,566	1,723	578	1,145	3,431	637	2,794	9,028	2,523	6,505
भिवानी	4,496	2,361	2,135	1,669	916	753	3,539	1,414	2,125	9,704	4,691	5,013
चरखी दादरी	2,316	1,172	1,144	715	400	315	1,390	515	875	4,421	2,087	2,334
फरीदाबाद	7,175	2,123	5,052	4,158	951	3,207	8,547	1,195	7,352	19,880	4,269	15,611
फतेहाबाद	3,176	1,704	1,472	1,377	738	639	3,204	1,566	1,638	7,757	4,008	3,749
गुरूग्राम	7,914	2,029	5,885	3,037	717	2,320	7,903	1,335	6,568	18,854	4,081	14,773
हिसार	6,427	2,976	3,451	2,494	1,162	1,332	5,771	2,058	37,13	14,692	6,196	8,496
झज्जर	4,305	1,768	2,537	1,455	562	893	2,870	754	2,116	8,630	3,084	5,546
जीन्द	4,500	2,348	2,152	1,808	981	827	3,830	1,484	2,346	10,138	4,813	5,325
कैथल	3,664	2,056	1,608	1,729	859	870	3,879	1,509	2,370	9,272	4,424	4,848
करनाल	5,128	2,196	2,932	2,205	932	1,273	5,175	1,596	3,579	12,508	4,724	7,784
कुरूक्षेत्र	3,599	1,536	2,063	1,853	867	986	3,208	1,017	2,191	8,660	3,420	5,240
महेन्द्रगढ़	4,056	2,493	1,563	1,574	955	619	2,759	1,374	1,385	8,389	4,822	3,567
नूह	1,498	1,039	459	1,419	1,117	302	3,574	2,576	998	6,491	4,732	1,759
पलवल	3,119	1,840	1,279	1,915	1,078	837	4,550	1,882	2,668	9,584	4,800	4,784
पंचकूला	1,941	441	1,500	1,086	267	819	2,422	603	1,819	5,449	1,311	4,138
पानीपत	3,757	1,532	2,225	2,206	762	1,444	4,825	1,382	3,443	10,788	3,676	7,112
रेवाड़ी	4,081	1,934	2,147	1,544	670	874	2,950	1,003	1,947	8,575	3,607	4,968
रोहतक	4,514	1,400	3,114	1,540	445	1,095	3,001	615	2,386	9,055	2,460	6,595
सिरसा	3,900	2,002	1,898	1,794	903	891	4,156	1,898	2,258	9,850	4,803	5,047
सोनीपत	6,235	2,373	3,862	2,244	792	1,452	5,027	1,377	3,650	13,506	4,542	8,964
यमुनानगर	3,295	1,316	1,979	1,700	727	973	3,755	1,086	2,669	8,750	3,129	5,621

स्त्रोत : तकनीकी/उच्चतर/मौलिक शिक्षा हरियाणा।

— : अध्यापक और प्राथमिक स्कूल शामिल नहीं है।

अ : अनन्तिम

शिक्षा

हरियाणा के विद्यालयों में श्रेणीवार विद्यार्थियों की संख्या

सारणी 6.6

वर्ष/जिला	श्रेणी 1 से 5 तक *			श्रेणी 6 से 8 तक			श्रेणी 9 से 12 तक		
	छात्र	छात्राएं	जोड़	छात्र	छात्राएं	जोड़	छात्र	छात्राएं	जोड़
1	2	3	4	5	6	7	8	9	10
1970-71	6,10,764	2,48,228	8,58,992	2,62,392	73,292	3,35,684	1,30,164	36,788	1,66,952
1980-81	8,22,640	4,22,847	12,45,487	3,51,514	1,25,778	4,77,292	1,35,398	41,443	1,76,841
1990-91	8,99,520	7,15,098	16,14,618	4,58,477	2,67,948	7,26,425	2,70,041	1,27,411	3,97,452
2000-01	10,63,730	9,54,125	20,17,855	5,33,181	4,18,313	9,51,494	4,93,172	3,26,727	8,19,899
2010-11	12,06,621	10,77,634	22,84,255	6,63,676	5,86,101	12,49,777	7,69,006	6,57,717	14,26,723
2018-19	13,98,262	11,48,267	25,46,529	8,00,210	6,56,307	14,56,517	7,84,423	6,27,734	14,12,157
2019-20	12,73,144	10,13,954	22,87,098	7,53,991	6,06,595	13,60,586	7,87,924	6,46,403	14,34,327
2020-21	12,03,244	9,70,612	21,73,856	7,35,810	5,91,109	13,26,919	7,54,959	6,36,714	13,91,673
2021–22 (अ)	12,46,767	10,10,812	22,57,579	7,66,334	6,14,524	13,80,858	8,32,910	6,91,591	15,24,501
अम्बाला	45,022	36,691	81,713	27,624	22,592	50,216	31,292	27,166	58,458
भिवानी	50,293	41,039	91,332	32,397	26,867	59,264	41,464	36,135	77,599
चरखी दादरी	19,200	14,830	34,030	12,573	10,342	22,915	17,180	14,201	31,381
फरीदाबाद	1,09,703	88,467	1,98,170	69,844	55,070	1,24,914	63,196	52,146	1,15,342
फतेहाबाद	45,196	38,212	83,408	27,801	23,386	51,187	30,723	26,877	57,600
गुरूग्राम	85,734	70,036	1,55,770	55,333	44,080	99,413	53,894	43,934	97,828
हिसार	73,569	61,210	1,34,779	47,226	39,462	86,688	55,680	49,520	1,05,200
झज्जर	41,085	31,497	72,582	27,250	20,628	47,878	32,109	25,370	57,479
जीन्द	56,760	46,329	1,03,089	35,036	29,005	64,041	43,872	38,876	82,748
कैथल	52,068	42,368	94,436	31,139	25,876	57,015	37,743	32,722	70,465
करनाल	73,802	59,343	1,33,145	44,477	35,976	80,453	48,868	41,175	90,043
कुरूक्षेत्र	44,049	34,527	78,576	27,742	21,683	49,425	33,290	26,743	60,033
महेन्द्रगढ़	34,476	25,830	60,306	24,695	18,271	42,966	30,621	23,477	54,098
नूह	89,712	75,869	1,65,581	43,343	32,286	75,629	35,120	21,031	56,151
पलवल	68,257	56,492	1,24,749	38,434	30,804	69,238	36,707	28,473	65,180
पंचकूला	30,476	25,460	55,936	18,078	14,964	33,042	15,754	14,067	29,821
पानीपत	65,462	52,555	1,18,017	39,570	31,553	71,123	39,702	33,478	73,180
रेवाड़ी	40,838	30,785	71,623	27,515	20,714	48,229	32,389	25,744	58,133
रोहतक	42,542	33,793	76,335	28,095	22,595	50,690	32,382	28,251	60,633
सिरसा	57,142	48,754	1,05,896	33,887	29,674	63,561	39,939	35,090	75,029
सोनीपत	66,590	52,377	1,18,967	42,509	33,275	75,784	46,063	37,185	83,248
यमुनानगर	54,791	44,348	99,139	31,766	25,421	57,187	34,922	29,930	64,852

स्त्रोत : सैकण्ड्री/मौलिक शिक्षा विभाग, हरियाणा।

अ : अनन्तिम।

* : पूर्व प्राथमिक विद्यालयों के छात्र सम्मिलित नहीं हैं।

शिक्षा

विद्यालयों में वर्षवार अध्यापक–विद्यार्थियों का अनुपात

सारणी 6.7

वर्ष/जिला	प्राथमिक विद्यालय	माध्यमिक विद्यालय	उच्च/वरिष्ठ विद्यालय
1	2	3	4
1966-67	43	30	18
1980-81	41	32	17
1990-91	46	36	46
2000-01	42	32	21
2010-11	38	51	29
2018-19	56	36	19
2019-20	26	22	15
2020-21	24	23	15
2021–22 (अ)	25	25	16
अम्बाला	24	22	15
भिवानी	26	27	17
चरखी दादरी	24	27	13
फरीदाबाद	23	21	16
फतेहाबाद	26	31	18
गुरूग्राम	19	21	12
हिसार	23	27	16
झज्जर	25	24	13
जीन्द	27	29	18
कैथल	24	26	19
करनाल	26	27	18
कुरूक्षेत्र	24	20	17
महेन्द्रगढ़	22	22	13
नूह	46	48	37
पलवल	27	29	21
पंचकूला	23	22	15
पानीपत	24	26	19
रेवाड़ी	24	23	14
रोहतक	25	24	13
सिरसा	25	27	19
सोनीपत	24	25	13
यमुनानगर	26	26	20

प्राप्ति स्थान : तकनीकी/उच्चतर/मौलिक शिक्षा हरियाणा।

अ : अनन्तिम

शिक्षा

हरियाणा में वर्ष 2018–19 के दौरान स्कूलों में सुविधाओं का जिलेवार प्रतिशत वितरण

सारणी 6.8 (प्रतिशत में)

जिला	पीने के पानी की सुविधा वाले स्कूलों का प्रतिशत	लड़कों के लिए कम से कम एक शौचालय वाले स्कूलों का प्रतिशत	लड़कों के लिए कम से कम एक कार्यात्मक शौचालय वाले स्कूलों का प्रतिशत	लड़कियों के लिए कम से कम एक शौचालय वाले स्कूलों का प्रतिशत	लड़कियोंके लिए कम से कम एक कार्यात्मक शौचालय वाले स्कूलों का प्रतिशत	शौचालयों के पास हाथ धोने की सुविधा वाले स्कूलों का प्रतिशत	भोजन के बाद हाथ धोने की सुविधा रखने वाले स्कूलों का प्रतिशत	किसी एक प्रकार की कंम्पयूटर प्रयोगशाला वाले स्कूलों का प्रतिशत
1	2	3	4	5	6	7	8	9
अम्बाला	99.91	100.00	99.51	100.00	99.33	93.66	96.88	29.45
भिवानी	99.47	96.73	95.00	96.61	94.86	87.59	91.73	34.42
चरखी दादरी	99.43	95.68	92.93	98.26	97.10	90.75	96.60	37.17
फरीदाबाद	100.00	99.57	99.29	99.36	99.15	93.14	89.81	40.47
फतेहाबाद	99.76	97.55	94.97	98.52	97.29	91.86	95.40	29.60
गुरूग्राम	100.00	99.04	98.83	99.37	99.16	99.90	95.97	43.35
हिसार	100.00	98.95	97.73	99.62	99.17	89.91	95.81	43.14
झज्जर	100.00	98.47	97.65	98.73	98.16	94.31	95.76	42.30
जीन्द	99.91	97.79	96.38	97.70	96.17	96.35	94.07	35.64
कैथल	99.22	98.17	96.71	98.94	97.42	94.43	94.43	32.52
करनाल	99.74	98.76	98.23	99.74	99.48	90.99	91.16	33.05
कुरूक्षेत्र	100.00	99.51	98.72	99.71	99.61	95.40	99.33	25.02
महेन्द्रगढ़	99.81	96.39	94.08	97.93	96.64	79.90	85.99	28.89
नूह	97.94	96.37	94.17	94.80	92.41	79.65	82.50	14.75
पलवल	99.64	97.83	96.32	98.07	96.70	90.38	89.58	25.11
पंचकूला	100.00	98.38	97.30	98.92	98.56	93.24	97.69	25.27
पानीपत	99.88	98.58	98.58	98.87	98.87	92.82	91.12	34.31
रेवाड़ी	100.00	99.23	98.57	99.56	99.13	86.68	92.80	33.94
रोहतक	100.00	98.59	97.89	100.14	99.31	90.14	94.88	45.97
सिरसा	99.73	97.41	94.92	98.27	96.92	94.44	96.05	30.13
सोनीपत	100.00	98.50	98.08	99.51	99.34	84.58	92.57	37.46
यमुनानगर	99.76	98.33	97.21	98.75	97.94	90.79	93.17	32.99

शिक्षा

हरियाणा में वर्ष 2019–20 के दौरान स्कूलों में सुविधाओं का जिलेवार प्रतिशत वितरण

सारणी 6.8 (जारी) (प्रतिशत में)

जिला	पीने के पानी की सुविधा वाले स्कूलों का प्रतिशत	लड़कों के लिए कम से कम एक शौचालय वाले स्कूलों का प्रतिशत	लड़कों के लिए कम से कम एक कार्यात्मक शौचालय वाले स्कूलों का प्रतिशत	लड़कियों के लिए कम से कम एक शौचालय वाले स्कूलों का प्रतिशत	लड़कियोंके लिए कम से कम एक कार्यात्मक शौचालय वाले स्कूलों का प्रतिशत	शौचालयों के पास हाथ धोने की सुविधा वाले स्कूलों का प्रतिशत	भोजन के बाद हाथ धोने की सुविधा रखने वाले स्कूलों का प्रतिशत	किसी एक प्रकार की कंम्पयूटर प्रयोगशाला वाले स्कूलों का प्रतिशत
अम्बाला	99.91	98.45	98.16	99.52	98.95	95.28	98.68	29.72
भिवानी	99.74	96.32	93.67	98.47	96.49	93.07	94.37	35.88
चरखी दादरी	100.00	96.22	93.24	97.46	96.29	96.57	98.86	40.00
फरीदाबाद	100.00	99.26	98.99	99.40	99.07	96.07	93.70	42.16
फतेहाबाद	99.77	98.35	96.46	99.15	98.18	96.05	99.65	32.98
गुरूग्राम	100.00	99.48	99.27	99.39	99.29	99.51	98.14	45.30
हिसार	100.00	98.73	97.85	99.25	98.88	94.45	97.61	44.59
झज्जर	99.78	98.12	96.83	98.73	97.93	95.31	97.32	44.47
जीन्द	100.00	98.11	96.81	98.76	97.62	96.91	96.55	36.27
कैथल	100.00	98.44	97.24	99.42	98.49	97.04	97.48	34.69
करनाल	99.66	98.69	98.16	99.05	98.44	95.14	95.74	35.35
कुरूक्षेत्र	99.25	99.03	97.67	98.77	98.39	97.55	99.15	26.55
महेन्द्रगढ़	100.00	96.12	95.10	99.20	98.89	88.82	91.86	27.75
नूह	99.32	96.33	93.85	97.23	94.15	87.03	90.13	16.07
पलवल	99.47	98.21	97.17	98.26	97.53	93.61	93.35	25.47
पंचकूला	100.00	98.19	97.11	99.28	99.10	97.50	99.11	25.67
पानीपत	99.53	98.88	98.13	99.27	98.91	95.88	94.94	39.34
रेवाड़ी	100.00	98.69	98.25	98.70	98.37	92.93	96.25	36.30
रोहतक	99.87	98.18	97.90	98.78	98.50	94.78	96.82	49.94
सिरसा	99.74	97.36	95.12	98.21	97.37	97.80	99.12	30.90
सोनीपत	100.00	98.76	97.77	99.03	98.22	91.22	95.17	40.66
यमुनानगर	99.82	98.25	97.18	98.91	98.18	94.84	96.24	34.73

शिक्षा

हरियाणा में वर्ष 2020–21 के दौरान स्कूलों में सुविधाओं का जिलेवार प्रतिशत वितरण

सारणी 6.8 (समाप्त) (प्रतिशत में)

जिला	पीने के पानी की सुविधा वाले स्कूलों का प्रतिशत	लड़कों के लिए कम से कम एक शौचालय वाले स्कूलों का प्रतिशत	लड़कों के लिए कम से कम एक कार्यात्मक शौचालय वाले स्कूलों का प्रतिशत	लड़कियों के लिए कम से कम एक शौचालय वाले स्कूलों का प्रतिशत	लड़कियोंके लिए कम से कम एक कार्यात्मक शौचालय वाले स्कूलों का प्रतिशत	शौचालयों के पास हाथ धोने की सुविधा वाले स्कूलों का प्रतिशत	भोजन के बाद हाथ धोने की सुविधा रखने वाले स्कूलों का प्रतिशत	किसी एक प्रकार की कंम्पयूटर प्रयोगशाला वाले स्कूलों का प्रतिशत
अम्बाला	99.81	98.26	97.59	99.43	98.67	96.06	98.78	30.49
भिवानी	99.65	96.69	94.33	97.92	96.66	94.71	95.40	37.21
चरखी दादरी	99.81	98.21	96.02	98.24	97.46	97.14	99.24	41.03
फरीदाबाद	100.00	99.20	99.06	99.14	99.07	96.80	94.52	43.80
फतेहाबाद	99.65	98.36	96.60	99.28	98.31	98.03	99.77	34.41
गुरूग्राम	100.00	98.96	98.65	99.19	98.98	99.51	98.53	46.24
हिसार	100.00	98.50	97.16	99.04	98.45	96.24	98.19	46.03
झज्जर	100.00	98.01	96.72	98.62	97.70	96.54	98.21	45.76
जीन्द	100.00	97.72	96.04	98.48	96.96	99.27	97.63	37.22
कैथल	99.89	98.81	98.10	99.31	98.74	97.93	98.26	36.09
करनाल	99.74	99.04	98.16	99.05	98.18	96.09	96.51	35.97
कुरूक्षेत्र	99.81	98.94	97.78	98.77	98.29	98.31	99.25	28.20
महेन्द्रगढ़	100.00	97.02	95.99	98.79	98.18	91.47	93.15	28.97
नूह	95.26	93.46	91.22	91.23	88.11	85.96	87.66	15.83
पलवल	99.65	98.31	97.47	98.54	97.63	95.05	94.43	27.30
पंचकूला	100.00	98.74	97.65	99.46	98.92	98.40	99.47	26.56
पानीपत	99.53	98.37	97.74	98.78	98.41	96.45	96.69	40.36
रेवाड़ी	99.57	98.80	98.25	98.70	98.16	94.33	97.33	38.18
रोहतक	99.87	98.17	97.89	98.91	98.50	95.79	97.70	51.21
सिरसा	99.82	97.76	95.52	98.12	97.28	98.51	99.30	32.16
सोनीपत	100.00	98.67	98.26	98.86	98.53	93.48	96.50	42.08
यमुनानगर	100.00	99.19	99.03	99.27	99.19	97.02	97.99	23.99

नोट : रा0प्र0पा0– राजकीय प्राथमिक पाठशाला
रा0व0मा0वि0– राजकीय वरिष्ठ माध्यमिक विद्यालय
रा0मा0वि0– राजकीय माध्यमिक वि0 रा0उ0वि0–राजकीय उच्च विद्यालय

शिक्षा

हरियाणा में मान्यताप्राप्त सामान्य शिक्षा (कला, विज्ञान, गृहविज्ञान) के महाविद्यालयों में विद्यार्थियों की संख्या

सारणी 6.9

वर्ष/जिला	कुल विद्यार्थी (अनुसूचित जातियों सहित)			अनुसूचित जातियों के विद्यार्थी		
	जोड़	छात्र	छात्राएं	जोड़	छात्र	छात्राएं
1	2	3	4	5	6	7
1966-67	27,332	21,603	5,729	1,307	1,257	50
1980-81	75,863	53,544	22,319	4,213	3,999	214
1990-91	138,405	91,226	47,179	9,875	8,806	1,069
2000-01	196,537	111,797	84,740	14,339	10,717	3,622
2010-11	241,926	107,580	134,346	29,105	13,755	15,350
2018-19	2,98,818	1,26,350	1,72,468	51,685	23,392	28,293
2019-20	3,06,656	1,30,175	1,76,161	60,161	26,172	33,987
2020-21	3,16,115	1,36,950	1,79,165	61,402	25,816	35,586
2021–22 (अ)	3,29,167	1,39,017	1,90,150	67,931	29,776	38,155
अम्बाला	18,611	8,018	10,593	5,390	2,023	3,367
भिवानी	19,244	7,087	12,157	4,502	1,725	2,777
चरखी दादरी	6,498	1,720	4,778	1,407	512	895
फरीदाबाद	19,097	6,209	12,888	2,801	760	2,041
फतेहाबाद	11,091	4,961	6,130	3,590	1,748	1,842
गुरूग्राम	17,072	10,234	6,838	3,337	1,968	1,369
हिसार	26,630	12,745	13,885	4,681	2,380	2,301
झज्जर	10,517	3,878	6,639	2,340	981	1,359
जीन्द	18,794	6,886	11,908	3,731	1,767	1,964
कैथल	12,156	4,411	7,745	2,568	1,072	1,496
करनाल	18,023	8,531	9,492	3,839	1,815	2,024
कुरूक्षेत्र	9,750	3,633	6,117	1,938	828	1,110
महेन्द्रगढ़	19,088	8,977	10,111	3,798	1,620	2,178
नूहं	5,156	3,195	1,961	696	375	321
पलवल	7,101	2,893	4,208	1,576	639	937
पंचकूला	5,807	2,071	3,736	1,078	395	683
पानीपत	12,782	6,807	5,975	2,133	977	1,156
रेवाड़ी	17,219	8,472	8,747	3,488	1,688	1,800
रोहतक	34,495	14,614	19,881	5,393	2,390	3,003
सिरसा	13,712	5,323	8,389	4,253	1,656	2,597
सोनीपत	10,141	1,866	8,275	1,932	776	1,156
यमुनानगर	16,183	6,486	9,697	3,460	1,681	1,779

स्त्रोत : उच्चतर शिक्षा विभाग, हरियाणा

अ : अनन्तिम

शिक्षा

हरियाणा में इंजीनियरिंग में संकायवार स्नातक स्तर के पाठ्यक्रमों में प्रवेश क्षमता

सारणी 6.10

वर्ष/जिला	सिविल	यांत्रिकी	विद्युत	इलैक्ट्रोनिक्स और कम्यूनिकेशन	कंप्यूटर इंजिनियरिंग	अन्य	जोड़
1	2	3	4	5	6	7	8
1966-67	70	90	90	—	—	—	250
1980-81	65	80	75	30	—	—	250
1990-91	85	155	145	113	60	28	586
2000-01	85	1,079	510	1,661	1,755	1,624	6,714
2010-11	4,380	10,350	2,130	13,176	12,384	11,061	53,481
2018-19	5,886	8,106	2,514	5,622	7,566	3,934	33,628
2019-20	4,894	6,729	2,152	4,114	6,585	3,486	27,960
2020-21	4,000	5,277	1,864	3,454	6,249	3,501	24,345
2021-22 (अ)	4,120	5,337	1,724	3,247	7,359	3,081	24,855
अम्बाला	540	510	90	300	390	180	2,010
भिवानी	120	180	60	60	270	250	940
चरखी दादरी	0	0	0	0	0	0	0
फरीदाबाद	586	990	175	565	1380	390	4,086
फतेहाबाद	0	0	0	0	0	0	0
गुरूग्राम	210	420	30	180	1230	420	2,490
हिसार	60	90	60	90	210	281	791
झज्जर	510	510	270	360	570	60	2,280
जीन्द	30	30	30	0	60	0	150
कैथल	0	0	0	0	0	0	0
करनाल	240	330	30	180	210	150	1,140
कुरूक्षेत्र	150	240	60	210	270	150	1,080
महेन्द्रगढ़	180	180	180	180	210	60	990
नूहं	99	99	39	69	99	60	465
पलवल	135	165	30	90	180	30	630
पंचकूला	120	120	60	60	90	30	480
पानीपत	240	270	0	150	540	300	1,500
रेवाड़ी	60	180	90	90	150	90	660
रोहतक	210	303	120	210	330	60	1,233
सिरसा	120	120	90	33	120	30	510
सोनीपत	300	390	220	330	510	450	2,190
यमुनानगर	210	210	90	90	540	90	1,230

स्त्रोत : तकनीकी शिक्षा विभाग,हरियाणा

अ : अनन्तिम

शिक्षा

राज्यवार एवं प्रकार द्वारा भारत में मान्यता प्राप्त शैक्षणिक संस्थाऐं विश्वविद्यालय

सारणी 6.11 वर्ष 2020-21

राज्य/संघीय क्षेत्र	केन्द्रीय विश्वविद्यालय	केन्द्रीय मुक्त विश्वविद्यालय	राष्ट्रीय महत्व की संस्थाएं	राज्य सार्वजनिक विश्वविद्यालय	राज्य विधायिका अधिनियम के तहत संस्थान
1	2	3	4	5	6
आन्ध्र प्रदेश	2	—	10	23	1
अरूणाचल प्रदेश	1	—	1	—	—
असम	2	—	5	13	—
बिहार	4	—	6	17	1
चण्डीगढ़	—	—	1	1	—
छत्तीसगढ़	1	—	4	14	—
दिल्ली	6	1	5	8	—
गोआ	—	—	2	1	—
गुजरात	1	—	9	25	—
हरियाणा	1	—	5	20	—
हिमाचल प्रदेश	1	—	4	7	—
जम्मू तथा कश्मीर	2	—	3	9	1
झारखंड	1	—	5	11	—
कर्नाटक	1	—	6	32	—
केरल	1	—	6	13	—
लद्ाख	—	—	—	1	—
मध्य प्रदेश	2	—	9	22	—
महाराष्ट्र	1	—	7	23	—
मणिपुर	3	—	2	3	—
मेघालय	1	—	2	—	—
मिजोरम	1	—	1	—	—
नागालैंड	1	—	1	—	—
उड़ीसा	1	—	5	18	—
पुडुचेरी	1	—	2	—	—
पंजाब	1	—	6	10	—
राजस्थान	1	—	5	26	—
सिक्किम	1	—	1	1	—
तमिलनाडू	2	—	7	21	—
तेलंगाना	3	—	4	15	1
त्रिपुरा	1	—	2	1	—
उत्तर प्रदेश	5	—	11	28	1
उत्तराखंड	1	—	4	11	—
पश्चिमी बंगाल	1	—	8	29	—
जोड़	**51**	**1**	**149**	**403**	**5**

शिक्षा

में भारत में राज्यवार एवं प्रकार द्वारा मान्यता प्राप्त शैक्षणिक संस्थाऐं विश्वविद्यालय

सारणी 6.11 (समाप्त) वर्ष 2020-21

राज्य/संघीय क्षेत्र	राज्य के मुक्त वि0वि0	राज्य के निजी वि0वि0	राज्य के निजी मुक्त वि0वि0	डीमड वि0वि0 सरकारी	डीमड वि0वि0 सरकारी सहायता प्राप्त	डीमड वि0वि0 गैर सरकारी	जोड़
1	7	8	9	10	11	12	13
आन्ध्र प्रदेश	—	5	—	—	—	4	45
अरूणाचल प्रदेश	—	6	1	1	—	—	10
असम	1	6	—	1	—	—	28
बिहार	1	7	—	1	—	—	37
चण्डीगढ़	—	—	—	1	—	—	3
छत्तीसगढ़	1	12	—	—	—	—	32
दिल्ली	—	—	—	6	1	1	28
गोआ	—	—	—	—	—	—	3
गुजरात	1	44	—	1	1	1	83
हरियाणा	—	24	—	3	—	3	56
हिमाचल प्रदेश	—	17	—	—	—	—	29
जम्मू तथा कश्मीर	—	—	—	—	—	—	15
झारखंड	—	14	—	—	—	1	32
कर्नाटक	1	18	—	3	—	11	72
केरल	—	—	—	2	—	1	23
लद्ाख	—	—	—	1	—	—	2
मध्य प्रदेश	1	39	—	1	—	—	74
महाराष्ट्र	1	18	—	7	2	12	71
मणिपुर	—	1	—	—	—	—	9
मेघालय	—	8	—	—	—	—	11
मिजोरम	—	1	—	—	—	—	3
नागालैंड	—	3	—	—	—	—	5
उड़ीसा	1	8	—	—	—	3	36
पुडुचेरी	—	—	—	—	—	1	4
पंजाब	—	15	—	1	—	1	34
राजस्थान	1	52	—	—	—	7	92
सिक्किम	—	5	—	—	—	—	8
तमिलनाडू	1	—	—	—	2	26	59
तेलंगाना	1	4	—	1	—	2	31
त्रिपुरा	—	1	—	—	—	—	5
उत्तर प्रदेश	1	29	—	2	3	4	84
उत्तराखंड	1	17	—	1	1	1	37
पश्चिमी बंगाल	1	11	—	1	—	1	52
जोड़	14	365	1	34	10	80	1,113

स्त्रोत : मानव संसाधन विकास मंत्रालय (शिक्षा विभाग), भारत सरकार।

अपलोड डेटा AISHE 2019-20

शिक्षा

भारत में विशेषज्ञता अनुसार मान्यता प्राप्त विश्वविद्यालय

सारणी 6.12 वर्ष 2020-21

राज्य/संघीय क्षेत्र	सामान्य	कृषि	शिक्षा	चार्टर्ड एकाउंटेंट	सांस्कृतिक शिक्षा	कला	मत्स्य	गांधीवादी / धार्मिक अध्ययन
1	2	3	4	5	6	7	8	9
आन्ध्र प्रदेश	19	2	—	—	—	1	—	—
अरूणाचल प्रदेश	7	—	—	—	—	—	—	—
असम	16	1	—	—	—	—	—	—
बिहार	25	2	—	—	—	—	—	—
चण्डीगढ़	1	—	—	—	—	—	—	—
छत्तीसगढ़	21	—	1	—	—	—	—	—
दिल्ली	9	1	1	—	—	—	—	—
गोआ	1	—	—	—	—	—	—	—
गुजरात	50	4	1	—	—	—	—	—
हरियाणा	34	3	—	—	—	—	—	—
हिमाचल प्रदेश	16	2	—	1	—	—	—	
जम्मू तथा कश्मीर	8	2	—	—	—	—	—	—
झारखंड	20	1	—	1	—	—	—	—
कर्नाटक	41	5	—	—	—	1	—	—
केरल	6	1	—	—	—	—	1	—
लद्ाख	—	—	—	—	—	—	—	—
मध्य प्रदेश	47	2	—	—	—	1	—	1
महाराष्ट्र	35	4	—	—	—	1	1	—
मणिपुर	2	1	—	—	1	—	—	—
मेघालय	5	—	—	1	—	—	—	—
मिजोरम	1	—	—	1	—	—	—	—
नागालैंड	3	—	—	1	—	—	—	—
उड़ीसा	19	1	—	—	1	—	—	—
पुडुचेरी	2	—	—	—	—	—	—	—
पंजाब	18	1	—	—	—	—	—	—
राजस्थान	56	5	—	—	—	—	—	—
सिक्किम	5	—	—	1	—	—	—	—
तमिलनाडू	25	1	—	—	—	1	1	—
तेलंगाना	15	2	—	—	—	1	—	—
त्रिपुरा	2	—	—	1	—	—	—	—
उत्तर प्रदेश	48	5	1	—	—	—	—	1
उत्तराखंड	24	3	—	—	—	—	—	—
पश्चिमी बंगाल	34	2	1	—	—	—	1	—
जोड़	**615**	**51**	**5**	**7**	**2**	**6**	**4**	**2**

शिक्षा

भारत में विशेषज्ञता अनुसार मान्यता प्राप्त विश्वविद्यालय

सारणी 6.12 (जारी) वर्ष 2020-21

राज्य/संघीय क्षेत्र	पत्रकारिता एवं जन संचार	भाषा	कानून	प्रबंध	चिकित्सा	ऑरिऐंटल लरन्गि	ग्रामीण विकास
1	10	11	12	13	14	15	16
आन्ध्र प्रदेश	—	1	1	1	3	—	—
अरूणाचल प्रदेश	—	—	—	—	1	—	—
असम	—	—	1	—	2	—	—
बिहार	—	—	—	1	3	1	—
चण्डीगढ़	—	—	—	—	1	—	—
छत्तीसगढ़	1	—	1	2	2	—	—
दिल्ली	—	—	2	—	3	—	—
गोआ	—	—	—	—	—	—	—
गुजरात	—	—	1	2	4	—	—
हरियाणा	—	—	1	1	3	—	—
हिमाचल प्रदेश	—	—	1	1	—	—	—
जम्मू तथा कश्मीर	—	—	—	1	1	—	—
झारखंड	—	—	1	1	1	—	—
कर्नाटक	—	—	2	1	5	—	1
केरल	—	1	1	1	2	—	—
लद्ाख	—	—	—	—	—	1	—
मध्य प्रदेश	1	1	2	1	3	—	—
महाराष्ट्र	—	1	3	2	7	—	—
मणिपुर	—	—	—	—	—	—	—
मेघालय	—	—	—	1	—	—	—
मिजोरम	—	—	—	—	—	—	—
नागालैंड	—	—	—	—	—	—	—
उड़ीसा	—	—	1	1	2	—	—
पुडुचेरी	—	—	—	—	1	—	—
पंजाब	—	—	1	1	4	—	—
राजस्थान	1	—	2	1	7	—	—
सिक्किम	—	—	—	—	—	—	—
तमिलनाडू	—	1	2	1	3	—	1
तेलंगाना	—	1	1	—	3	1	—
त्रिपुरा	—	—	—	—	—	—	—
उत्तर प्रदेश	—	1	1	1	5	—	—
उत्तराखंड	—	—	—	1	3	—	—
पश्चिमी बंगाल	—	1	1	1	2	—	—
जोड़	3	8	26	23	71	3	2

शिक्षा

भारत में विशेषज्ञता अनुसार मान्यता प्राप्त विश्वविद्यालय

सारणी 6.12 (समाप्त) वर्ष 2020-21

राज्य/संघीय क्षेत्र	संस्कृत	विज्ञान	समाजिक विज्ञान	खेल/योग/शारिरिक शिक्षा	तकनीकी	पशु चिकित्सा	अन्य	जोड़
1	17	18	19	20	21	22	23	24
आन्ध्र प्रदेश	2	2	—	—	12	1	—	45
अरूणाचल प्रदेश	—	—	—	—	2	—	—	10
असम	1	—	—	—	7	—	—	28
बिहार	1	—	—	—	3	1	—	37
चण्डीगढ़	—	—	—	—	1	—	—	3
छत्तीसगढ़	—	—	—	—	4	—	—	32
दिल्ली	2	—	—	—	8	—	1	27
गोआ	—	—	—	—	2	—	—	3
गुजरात	1	2	—	2	15	—	1	83
हरियाणा	1	3	1	—	8	1	—	56
हिमाचल प्रदेश	—	—	—	—	7	—	—	28
जम्मू तथा कश्मीर	—	1	—	—	2	—	—	15
झारखंड	—	—	—	—	6	—	1	32
कर्नाटक	1	4	2	1	7	1	—	72
केरल	1	2	—	—	5	1	1	23
लद्ाख	—	—	—	—	—	—	—	1
मध्य प्रदेश	2	3	—	1	9	—	—	74
महाराष्ट्र	1	4	3	—	8	1	—	71
मणिपुर	—	—	—	1	3	—	—	8
मेघालय	—	1	—	—	2	—	—	10
मिजोरम	—	—	—	—	1	—	—	3
नागालैंड	—	—	—	—	1	—	—	5
उड़ीसा	1	1	1	—	8	—	—	36
पुडुचेरी	—	—	—	—	1	—	—	4
पंजाब	—	1	—	1	6	1	—	34
राजस्थान	2	1	—	1	11	1	—	88
सिक्किम	—	—	—	—	1	—	—	7
तमिलनाडू	—	2	—	3	17	1	—	59
तेलंगाना	—	—	—	—	5	1	—	30
त्रिपुरा	—	—	—	—	2		—	5
उत्तर प्रदेश	1	—	—	—	14	2	1	81
उत्तराखंड	2	—	—	—	4	—	—	37
पश्चिमी बंगाल	—	3	—	—	6	—	—	52
जोड़	19	30	7	10	188	12	5	1,099

स्त्रोत : मानव संसाधन विकास मंत्रालय (शिक्षा विभाग), भारत सरकार

शिक्षा

भारत में विशेषज्ञता अनुसार मान्यता प्राप्त महाविद्यालय

सारणी 6.13 वर्ष 2020-21

राज्य/संघीय क्षेत्र	सामान्य	कृषि	आर्किटेक्चर	कला	वाणिज्य	कम्पयूटर विज्ञान
1	2	3	4	5	6	7
अ0 एण्ड नि0 द्वीप समूह	3	—	—	—	—	—
आंध्र प्रदेश	1,819	27	4	6	4	10
अरुणाचल प्रदेश	28	1	—	—	—	—
असम	249	3	1	24	8	—
बिहार	538	1	—	3	1	10
चण्डीगढ़	9	—	1	—	1	—
छत्तीसगढ़	454	23	1	5	2	9
दिल्ली	76	—	2	1	—	3
गोआ	28	1	1	—	1	—
गुजरात	729	20	9	63	78	76
हरियाणा	554	4	5	4	—	4
हिमाचल प्रदेश	197	—	—	2	—	2
जम्मू तथा कश्मीर	202	3	—	1	1	4
झारखंड	193	4	—	8	1	—
कर्नाटक	2,066	19	20	40	73	17
केरल	650	6	9	15	2	12
लद्दाख	2	—	—	—	—	—
मध्य प्रदेश	1,488	13	2	32	10	14
महाराष्ट्र	2,394	111	53	95	62	66
मणिपुर	14	3	—	1	—	—
मेघालय	43	—	—	4	1	—
मिजोरम	33	1	—	—	—	—
नागालैंड	53	—	—	2	—	—
उड़ीसा	768	—	2	45	1	7
पुडुचेरी	38	1	—	—	—	—
पंजाब	470	2	2	19	6	18
राजस्थान	2,282	20	4	105	4	7
सिक्किम	8	1	—	—	—	—
तमिलनाडू	1,259	32	30	47	2	16
तेलंगाना	1,403	—	8	4	15	5
त्रिपुरा	45	—	—	—	—	—
उत्तर प्रदेश	5,449	18	9	199	5	10
उत्तराखंड	248	4	2	6	—	3
पश्चिमी बंगाल	746	1	—	8	1	4
जोड़	**24,543**	**319**	**165**	**739**	**279**	**298**

शिक्षा

भारत में विशेषज्ञता अनुसार मान्यता प्राप्त महाविद्यालय

सारणी. 6.13 (जारी) वर्ष 2020-21

राज्य/संघीय क्षेत्र	सांस्कृतिक	शिक्षा/अध्यापन शिक्षा	अभियांत्रिक एवं प्रौद्योगिकी	कला	मत्स्य	गृह विज्ञान	होटल एवं पर्यटन प्रबंधन	पत्रकारिता एवं जन संचार
1	8	9	10	11	12	13	14	15
अ0 एण्ड नि0 द्वीप समूह	—	1	—	—	—	—	—	—
आंध्र प्रदेश	—	84	255	—	1	1	7	—
अरुणाचल प्रदेश	—	7	—	—	—	—	—	—
असम	—	44	154	—	1	—	—	—
बिहार	—	198	126	1	—	—	1	—
चण्डीगढ़	—	5	2	1	—	1	—	—
छत्तीसगढ़	—	50	57	3	1	—	—	1
दिल्ली	—	19	15	1	—	1	1	—
गोआ	—	4	7	2	—	1	2	—
गुजरात	—	275	234	2	2	2	5	—
हरियाणा	—	269	72	—	1	—	1	—
हिमाचल प्रदेश	—	41	20	1	—	—	4	—
जम्मू तथा कश्मीर	—	65	8	—	1	—	—	—
झारखंड	—	76	17	—	—	—	1	—
कर्नाटक	—	292	345	9	1	1	23	—
केरल	—	221	88	2	—	1	8	—
लद्दाख	—	—	—	—	—	—	—	—
मध्य प्रदेश	—	199	125	16	4	1	—	—
महाराष्ट्र	—	527	354	19	15	11	46	3
मणिपुर	—	74	2	—	—	—	—	—
मेघालय	—	6	2	—	—	—	—	—
मिजोरम	—	2	—	—	—	—	—	—
नागालैंड	—	5	1	1	—	—	—	—
उड़ीसा	1	24	75	7	—	—	19	1
पुडुचेरी	—	7	4	—	—	—	1	—
पंजाब	—	171	79	1	—	—	11	—
राजस्थान	—	392	95	2	2	1	4	—
सिक्किम	—	1	1	—	—	—	—	—
तमिलनाडू	—	258	430	2	6	1	—	—
तेलंगाना	—	70	175	2	—	—	32	1
दादरा और नगर हवेली और दमन और दीव	—	1	5	—	—	—	—	—
त्रिपुरा	—	1	5	—	—	—	—	—
उत्तर प्रदेश	—	277	218	6		1	22	1
उत्तराखंड	—	24	24	—	—	—	4	—
पश्चिमी बंगाल	—	368	27	7	2	—	9	—
जोड़	1	4,058	3,022	85	37	23	201	7

शिक्षा

भारत में विशेषज्ञता अनुसार मान्यता प्राप्त महाविद्यालय

सारणी. 6.13 (जारी) वर्ष 2020-21

राज्य/संघीय क्षेत्र	कानून	प्रबंधन	एलोपैथी चिकित्सा	आयुर्वेद चिकित्सा	दंत चिकित्सा	होम्योपैथी चिकित्सा	अन्य चिकित्सा	नर्सिंग
1	16	17	18	19	20	21	22	23
अ0 एण्ड नि0 द्वीप समूह	1	—	—	—	—	—	—	3
आंध्र प्रदेश	16	36	15	2	11	2	16	95
अरुणाचल प्रदेश	1	—	1	—	—	1	—	2
असम	18	3	2	1	—	1	1	8
बिहार	21	6	9	3	1	6	10	28
चण्डीगढ़	—	1	—	1	—	1	1	
छत्तीसगढ़	17	1	4	5	6	3	4	91
दिल्ली	1	11	6	2	2	2	4	9
गोआ	2	—	2	1	1	1	—	2
गुजरात	52	57	16	14	7	21	127	165
हरियाणा	22	19	5	6	7	1	7	33
हिमाचल प्रदेश	3	3	6	2	4	1	1	16
जम्मू तथा कश्मीर	5	1	4	2	4	—	2	23
झारखंड	7	—	6	—	3	3	5	7
कर्नाटक	58	57	40	70	38	18	77	356
केरल	14	32	14	7	16	5	10	100
लद्ाख	—	—	—	—	—	—	—	1
मध्य प्रदेश	46	52	15	17	2	10	12	110
महाराष्ट्र	120	87	35	47	24	35	23	90
मणिपुर	—	—	—	—	1	—	1	4
मेघालय	2	—		—	—	—	—	2
मिजोरम	—	—	1	—	—	—	—	1
नागालैंड	3	—	—	—	—	—	—	1
उड़ीसा	18	50	3	2	2	4	7	33
पुडुचेरी	2	2	—	—	—	—	4	6
पंजाब	19	37	5	14	13	3	2	92
राजस्थान	89	14	5	16	5	5	8	114
सिक्किम	—	—	—	—	—	—	1	2
तमिलनाडू	19	35	36	6	15	9	78	162
तेलंगाना	12	63	17	3	12	3	17	52
दादरा और नगर हवेली और दमन और दीव	—	—	—	—	1	—	2	2
त्रिपुरा	—	—	—	—	—	—	—	—
उत्तर प्रदेश	147	78	20	17	13	7	9	84
उत्तराखंड	10	7	—	9	2	—	7	12
पश्चिमी बंगाल	43	12	24	4	5	11	15	98
जोड़	768	664	291	251	195	153	451	1,804

शिक्षा

भारत में विशेषज्ञता अनुसार मान्यता प्राप्त महाविद्यालय

सारणी. 6.13 (जारी) वर्ष 2020-21

राज्य/संघीय क्षेत्र	ऑरिऐटल लरन्गि	अन्य	पैरा मैडिकल	पैरा मैडिकल	फार्मेसी	फि0थैरेपी	संस्कृत	विज्ञान
1	24	25	26	27	28	29	30	31
अ0 एण्ड नि0 द्वीप समूह	—	—	—	—	—	—	—	1
आंध्र प्रदेश	2	18	6	1	77	17	5	5
अरुणाचल प्रदेश	—	—	—	—	—	—	—	—
असम	—	4	6	—	14	1	1	3
बिहार	—	7	3	1	16	3	37	
चण्डीगढ़	—	—	—	—	—	—	—	—
छत्तीसगढ़	—	3	6	—	29	2	56	7
दिल्ली	—	5	1	—	11	—	—	—
गोआ	—	3	—	—	2	—	—	—
गुजरात	—	25	12	3	56	48	41	95
हरियाणा	—	7	1	—	38	5	3	1
हिमाचल प्रदेश	1	2	—	—	19	2	16	2
जम्मू तथा कश्मीर	4	3	2	—	1	3	1	—
झारखंड	—	1	—	—	—	—	4	—
कर्नाटक	2	60	21	1	103	63	198	12
केरल	1	17	31	—	28	2	2	34
लद्दाख	—	—	—	—	—	—	—	—
मध्य प्रदेश	2	14	13	13	84	2	3	15
महाराष्ट्र	—	55	3	—	123	29	6	43
मणिपुर	—	—	—	—	3	—	—	—
मेघालय	—	1	—	—	—	—	—	1
मिजोरम	—	—	—	—	—	—	—	—
नागालैंड	—	1	—	—	—	—	—	—
उड़ीसा	4	19	1	—	15	4	61	15
पुडुचेरी	—	2	—	—	1	—	1	—
पंजाब	—	16	2	—	28	6		2
राजस्थान	—	17	13	—	60	6	43	10
सिक्किम	—	2		—	1	—	1	1
तमिलनाडू	2	66	43	4	50	22	1	9
तेलंगाना	4	12	9	—	83	16		3
दादरा और नगर हवेली और दमन और दीव	—	1	—	—	1	—	—	—
त्रिपुरा	—	1	—	—	—	—	—	—
उत्तर प्रदेश	26	28	32	1	158	1	259	23
उत्तराखंड	9	2	2	2	14	—	10	1
पश्चिमी बंगाल	—	16	8	—	22	6	2	1
जोड़	57	408	215	26	1,037	238	751	284

शिक्षा

भारत में विशेषज्ञता अनुसार मान्यता प्राप्त महाविद्यालय

सारणी. 6.13 (समाप्त) वर्ष 2020-21

राज्य/संघीय क्षेत्र	समाजिक विज्ञान	खेल,योग, शा0 शिक्षा	पशु चिकित्सा	जोड़
1	32	33	34	35
अ0 एण्ड नि0 द्वीप समूह	—	—	0	9
आंध्र प्रदेश	—	9	3	2,554
अरुणाचल प्रदेश	—	—	0	41
असम	—	—	13	560
बिहार	1	—	1	1,032
चण्डीगढ़	—	1	1	26
छत्तीसगढ़	—	3	6	849
दिल्ली	—	—	0	173
गोआ	—	—	0	61
गुजरात	6	3	5	2,248
हरियाणा	—	—	12	1,081
हिमाचल प्रदेश	—	1	2	348
जम्मू तथा कश्मीर	—	1	1	342
झारखंड	—	—	0	336
कर्नाटक	6	14	9	4,109
केरल			1	1,328
लद्दाख	—	—	0	3
मध्य प्रदेश	1	2	2	2,319
महाराष्ट्र	31	16	8	4,531
मणिपुर	—	—	0	103
मेघालय	—	—	0	62
मिजोरम	—	—	1	39
नागालैंड	—	—	0	67
उड़ीसा	2	5	0	1,195
पुडुचेरी	—	1	0	70
पंजाब	—	9	3	1,030
राजस्थान	—	10	6	3,339
सिक्किम	—	—	0	19
तमिलनाडू	1	12	4	2,657
तेलंगाना	1	3	0	2,025
दादरा और नगर हवेली और दमन और दीव	—	—	0	19
त्रिपुरा	—	—	1	53
उत्तर प्रदेश	1	7	1	7,127
उत्तराखंड	—	1	0	403
पश्चिमी बंगाल	—	2	0	1,442
जोड़	50	100	80	41,600

स्त्रोत : मानव संसाधन विकास मंत्रालय (शिक्षा विभाग), भारत सरकार

Uploaded data is as per AISHE 2020-21 (Based on actual response).

शिक्षा

राज्यवार एवं प्रकार द्वारा भारत में निजी एवं मान्यता प्राप्त शैक्षणिक संस्थाएं (महाविद्यालय)

सारणी. 6.14 वर्ष 2020-21

राज्य/संघीय क्षेत्र	निजी गैर–सहायता प्राप्त	निजी सहायता प्राप्त	पूर्ण निजी	सरकारी	जोड़
1	2	3	4	5	6
अ0 एण्ड नि0 द्वीप समूह	—	—	—	9	9
आंध्र प्रदेश	2,091	163	2,254	300	2,554
अरुणाचल प्रदेश	14	4	18	23	41
असम	83	25	108	452	560
बिहार	329	158	487	545	1,032
चण्डीगढ़	4	7	11	15	26
छत्तीसगढ़	368	86	454	395	849
दिल्ली	64	11	75	98	173
गोआ	14	26	40	21	61
गुजरात	1,371	474	1,845	403	2,248
हरियाणा	685	138	823	258	1,081
हिमाचल प्रदेश	171	13	184	164	348
जम्मू तथा कश्मीर	131	24	155	187	342
झारखंड	143	34	177	159	336
कर्नाटक	2,928	496	3,424	685	4,109
केरल	831	225	1,056	272	1,328
लद्ाख	—	—	—	3	3
मध्य प्रदेश	1,316	258	1,574	745	2,319
महाराष्ट्र	2,835	1,162	3,997	534	4,531
मणिपुर	28	16	44	59	103
मेघालय	17	18	35	27	62
मिजोरम	7	1	8	31	39
नागालैंड	12	35	47	20	67
उड़ीसा	382	442	824	371	1,195
पुडुचेरी	44	1	45	25	70
पंजाब	650	181	831	199	1,030
राजस्थान	2,353	264	2,617	722	3,339
सिक्किम	4	—	4	15	19
तमिलनाडू	2,020	265	2,285	372	2,657
तेलंगाना	1,629	116	1,745	280	2,025
दादरा और नगर हवेली और दमन और दीव	8	1	9	10	19
त्रिपुरा	6	4	10	43	53
उत्तर प्रदेश	5,625	690	6,315	812	7,127
उत्तराखंड	197	49	246	157	403
पश्चिमी बंगाल	679	271	950	492	1,442
जोड़	**27,039**	**5,658**	**32,697**	**8,903**	**41,600**

स्त्रोत : मानव संसाधन विकास मंत्रालय (शिक्षा विभाग), भारत सरकार।

Uploaded data is as per AISHE 2020-21 (Based on actual response).

शिक्षा

भारत में राज्यवार एवं प्रकार द्वारा निजी एवं मान्यता प्राप्त शैक्षणिक संस्थाओं में नाम दर्ज विद्यार्थियों की संख्या (महाविद्यालय)

सारणी 6.15 वर्ष 2020-21

राज्य/संघीय क्षेत्र	निजी गैर–सहायता प्राप्त	निजी सहायता प्राप्त	पूर्ण निजी	सरकारी	जोड़
1	2	3	4	5	6
अ0 एण्ड नि0 द्वीप समूह				7,608	7,608
आंध्र प्रदेश	10,86,160	1,38,772	12,24,932	1,81,051	14,05,983
अरुणाचल प्रदेश	5,014	1,242	6,256	16,723	22,979
असम	25,095	5,150	30,245	4,43,035	4,73,280
बिहार	1,44,505	2,73,361	4,17,866	15,28,586	19,46,452
चण्डीगढ़	519	28,934	29,453	19,693	49,146
छत्तीसगढ़	1,20,268	41,175	1,61,443	3,13,252	4,74,695
दिल्ली	61,417	19,928	81,345	2,00,638	2,81,983
गोआ	5,080	22,271	27,351	14,374	41,725
गुजरात	4,70,386	4,30,190	9,00,576	2,91,877	11,92,453
हरियाणा	2,16,786	1,61,322	3,78,108	2,54,673	6,32,781
हिमाचल प्रदेश	32,363	10,202	42,565	1,34,987	1,77,552
जम्मू तथा कश्मीर	23,941	4,599	28,540	1,78,076	2,06,616
झारखंड	54,836	74,808	1,29,644	4,62,081	5,91,725
कर्नाटक	8,53,304	3,36,602	11,89,906	4,71,345	16,61,251
केरल	3,50,698	2,79,120	6,29,818	1,38,826	7,68,644
लद्दाख	—	—	—	2,332	2,332
मध्य प्रदेश	5,53,957	1,46,908	7,00,865	10,36,820	17,37,685
महाराष्ट्र	12,36,688	15,02,161	27,38,849	3,04,486	30,43,335
मणिपुर	7,246	15,601	22,847	91,560	1,14,407
मेघालय	8,535	18,207	26,742	34,535	61,277
मिजोरम	1,210	27	1,237	24,131	25,368
नागालैंड	3,743	18,472	22,215	11,081	33,296
उड़ीसा	1,51,683	2,84,001	4,35,684	2,55,732	6,91,416
पुडुचेरी	23,813	84	23,897	25,566	49,463
पंजाब	2,01,868	1,57,664	3,59,532	1,43,790	5,03,322
राजस्थान	9,11,656	1,00,101	10,11,757	7,12,497	17,24,254
सिक्किम	1,124	—	1,124	12,167	13,291
तमिलनाडू	12,79,814	4,90,400	17,70,214	4,65,148	22,35,362
तेलंगाना	8,79,314	74,633	9,53,947	1,91,706	11,45,653
दादरा और नगर हवेली और दमन और दीव	059	—	4,059	7,132	11,191
त्रिपुरा	3,257	2,987	6,244	58,421	64,665
उत्तर प्रदेश	34,92,305	9,03,820	43,96,125	5,84,788	49,80,913
उत्तराखंड	80,933	39,693	1,20,626	1,39,602	2,60,228
पश्चिमी बंगाल	2,72,747	3,96,771	6,69,518	10,09,710	16,79,228
जोड़	**1,25,64,324**	**59,79,206**	**1,85,43,530**	**97,68,029**	**2,83,11,559**

स्त्रोत : मानव संसाधन विकास मंत्रालय (शिक्षा विभाग), भारत सरकार।

Uploaded data is as per AISHE 2020-21 (Based on actual response)

शिक्षा

भारत में राज्यवार एवं प्रकार द्वारा मान्यता प्राप्त शैक्षणिक संस्थाओं में विभिन्न सामाजिक वर्ग के नाम दर्ज विद्यार्थी की संख्या (महाविद्यालय)

सारणी 6.16 वर्ष 2020-21

राज्य/संघीय क्षेत्र	सभी वर्ग			अनुसूचित जाति		
	पुरूष	महिला	जोड़	पुरूष	महिला	जोड़
1	2	3	4	5	6	7
अ0 एण्ड नि0 द्वीप समूह	5,534	6,431	11,965	32	15	47
आंध्र प्रदेश	10,56,065	9,31,553	19,87,618	1,71,844	1,60,275	3,32,119
अरुणाचल प्रदेश	31,465	28,270	59,735	670	407	1,077
असम	3,41,985	3,55,108	6,97,093	27,177	26,775	53,952
बिहार	13,09,402	10,51,539	23,60,941	1,52,405	1,05,205	2,57,610
चण्डीगढ़	54,809	55,656	1,10,465	9,293	7,542	16,835
छत्तीसगढ़	3,02,840	3,50,565	6,53,405	41,449	44,456	85,905
दिल्ली	5,64,849	5,41,422	11,06,271	58,208	51,061	1,09,269
गोआ	29,404	30,881	60,285	899	674	1,573
गुजरात	9,38,144	7,14,986	16,53,130	84,815	65,967	1,50,782
हरियाणा	5,17,813	5,11,346	10,29,159	78,157	76,128	1,54,285
हिमाचल प्रदेश	1,33,196	1,56,389	2,89,585	25,382	30,990	56,372
जम्मू तथा कश्मीर	1,93,476	2,05,378	3,98,854	10,549	11,892	22,441
झारखंड	3,93,349	3,93,338	7,86,687	38,118	33,279	71,397
कर्नाटक	12,23,601	12,16,836	24,40,437	1,57,702	1,54,146	3,11,848
केरल	5,59,625	8,04,911	13,64,536	34,488	62,108	96,596
लद्ाख	1,108	2,039	3,147	0	16	16
लक्ष्यद्वीप	133	427	560	0	0	0
मध्य प्रदेश	13,74,036	12,24,525	25,98,561	2,10,178	1,84,840	3,95,018
महाराष्ट्र	24,91,897	20,54,252	45,46,149	2,90,289	2,55,618	5,45,907
मणिपुर	68,916	69,583	1,38,499	5,110	4,229	9,339
मेघालय	43,104	54,480	97,584	2,114	1,697	3,811
मिजोरम	19,201	19,509	38,710	200	111	311
नागालैंड	21,750	25,204	46,954	279	265	544
उड़ीसा	5,25,883	4,81,139	10,07,022	93,024	77,606	1,70,630
पुडुचेरी	43,187	48,066	91,253	5,684	6,319	12,003
पंजाब	4,18,244	4,15,091	8,33,335	83,203	1,02,784	185987
राजस्थान	12,78,304	11,54,486	24,32,790	2,09,453	1,80,795	3,90,248
सिक्किम	16,707	18,067	34,774	858	774	1,632
तमिलनाडू	16,62,153	16,74,286	33,36,439	2,75,101	2,97,976	5,73,077
तेलंगाना	7,75,309	798,477	15,73,786	1,07,016	1,24,337	2,31,353
दादरा और नगर हवेली और दमन और दीव	5,948	5,622	11,570	231	251	482
त्रिपुरा	48,428	44,232	92,660	7,955	7,047	15,002
उत्तर प्रदेश	33,97,012	32,54,055	66,51,067	5,75,597	5,80,871	11,56,468
उत्तराखंड	3,04,850	3,15,301	6,20,151	42,740	48,262	91,002
पश्चिमी बंगाल	10,86,183	11,29,353	22,15,536	1,93,301	1,96,461	3,89,762
जोड़	**21,23,7910**	**2,01,42,803**	**4,13,80,713**	**29,93,521**	**29,01,179**	**58,94,700**

शिक्षा

भारत में राज्यवार एवं प्रकार द्वारा मान्यता प्राप्त शैक्षणिक संस्थाओं में विभिन्न सामाजिक वर्ग के नाम दर्ज विद्यार्थी की संख्या (महाविद्यालय)

सारणी 6.16 (समाप्त) वर्ष 2020-21

राज्य/संघीय क्षेत्र	अनुसूचित जन–जाति			अन्य पिछड़ी जाति		
	पुरूष	महिला	जोड़	पुरूष	महिला	जोड़
1	8	9	10	11	12	13
अ0 एण्ड नि0 द्वीप समूह	186	276	462	1,581	1,888	3,469
आंध्र प्रदेश	48,475	44,369	92,844	4,63,929	3,86,063	8,49,992
अरुणाचल प्रदेश	20,576	21,101	41,677	1,222	845	2,067
असम	59,272	63,715	1,22,987	84,052	91,542	1,75,594
बिहार	20,577	15,421	35,998	5,47,653	4,46,029	9,93,682
चण्डीगढ़	1,055	968	2,023	5,261	3,541	8,802
छत्तीसगढ़	57,790	81,319	1,39,109	1,33,754	1,51,173	2,84,927
दिल्ली	10,597	8,934	19,531	90,936	65,976	1,56,912
गोआ	2,088	2,756	4,844	5,615	6,104	11,719
गुजरात	89,913	87,551	1,77,464	2,94,584	2,07,275	5,01,859
हरियाणा	2,799	1,776	4,575	1,16,069	1,09,671	2,25,740
हिमाचल प्रदेश	7,967	9,353	17,320	16,132	21,501	37,633
जम्मू तथा कश्मीर	13,607	11,126	24,733	14,281	12,033	26,314
झारखंड	66,777	80,751	1,47,528	1,54,440	1,49,715	3,04,155
कर्नाटक	58,644	56,327	1,14,971	5,65,089	5,73,864	11,38,953
केरल	5,702	8,712	14,414	2,70,266	4,26,085	6,96,351
लद्ाख	902	1,937	2,839	35	24	59
लक्ष्यद्वीप	70	256	326	0	0	0
मध्य प्रदेश	1,40,698	1,53,701	2,94,399	5,28,269	5,12,294	10,40,563
महाराष्ट्र	1,11,489	86,643	1,98,132	7,23,073	5,83,566	13,06,639
मणिपुर	18,790	18,859	37,649	18,578	22,308	40,886
मेघालय	30,260	41,669	71,929	1,120	1,158	2,278
मिजोरम	17,963	18,673	36,636	379	244	623
नागालैंड	18,340	21,869	40,209	517	472	989
उड़ीसा	72,697	69,019	1,41,716	1,00,218	99,879	2,00,097
पुडुचेरी	463	440	903	27,277	31,222	58,499
पंजाब	2,946	1,975	4,921	53,023	54,386	1,07,409
राजस्थान	1,38,517	1,39,281	2,77,798	4,94,833	4,66,248	9,61,081
सिक्किम	4,209	5,899	10,108	3,759	5,060	8,819
तमिलनाडू	17,434	15,418	32,852	9,63,357	9,72,604	19,35,961
तेलंगाना	63,453	59,454	1,22,907	3,28,401	3,35,695	6,64,096
दादरा और नगर हवेली और दमन और दीव	816	1,056	1,872	832	1,035	1,867
त्रिपुरा	10,610	10,115	20,725	8,261	7,359	15,620
उत्तर प्रदेश	29,258	32,098	61,356	12,89,890	13,17,920	26,07,810
उत्तराखंड	10,219	10,944	21,163	53,371	48,798	1,02,169
पश्चिमी बंगाल	35,878	37,271	73,149	1,73,809	1,74,094	3,47,903
जोड़	**11,91,037**	**12,21,032**	**24,12,069**	**75,33,866**	**72,87,671**	**1,48,21,537**

स्त्रोत : मानव संसाधन विकास मंत्रालय (शिक्षा विभाग), भारत सरकार।

– : आंकड़े उपलब्ध नहीं है।

नोट : हरियाणा में अनुसूचित जनजाति की कोई आबादी नहीं है। हालांकि अनुसूचित जनजाति के छात्रों में से नामांकित छात्र अन्य राज्यों से आते है।

शिक्षा

भारत में उच्चतर शिक्षा में राज्यवार एवं प्रकार द्वारा मान्यता प्राप्त शैक्षणिक संस्थाओं में अध्यापकों और छात्रों मे अनुपात

सारणी 6.17 वर्ष 2020-21

राज्य/संघीय क्षेत्र	अध्यापक सभी वर्ग			विद्यार्थी–अध्यापक अनुपात	
	पुरूष	महिला	जोड़	रेगुलर एवं डिस्टेंस मोड़	रेगुलर मोड़
1	2	3	4	5	6
अ0 एण्ड नि0 द्वीप समूह	249	204	453	26	17
आंध्र प्रदेश	64,608	38,004	1,02,612	19	18
अरुणाचल प्रदेश	1,233	926	2,159	28	23
असम	13,510	9,792	23,302	30	28
बिहार	27,445	8,420	35,865	66	60
चण्डीगढ़	1,551	2,112	3,663	30	20
छत्तीसगढ़	11,299	10,864	22,163	29	26
दिल्ली	10,196	11,875	22,071	50	21
गोआ	1,519	2,038	3,557	17	15
गुजरात	35,408	25,197	60,605	27	26
हरियाणा	18,467	20,789	39,256	26	22
हिमाचल प्रदेश	5,557	5,195	10,752	27	22
जम्मू तथा कश्मीर	6,661	4,731	11,392	35	26
झारखंड	9,702	4,684	14,386	55	50
कर्नाटक	81,100	70,693	1,51,793	16	15
केरल	23,150	37,930	61,080	22	16
लद्ाख	104	61	165	19	19
लक्ष्यद्वीप	12	13	25	22	22
मध्य प्रदेश	44,736	32,386	77,122	34	32
महाराष्ट्र	94,345	68,328	1,62,673	28	23
मणिपुर	2,946	2,873	5,819	24	23
मेघालय	1,560	2,052	3,612	27	25
मिजोरम	1,073	960	2,033	19	16
नागालैंड	1,059	1,374	2,433	19	18
उड़ीसा	25,787	16,186	41,973	24	22
पुडुचेरी	3,654	3,003	6,657	14	12
पंजाब	20,217	30,261	50,478	17	15
राजस्थान	51,359	29,061	80,420	30	27
सिक्किम	996	728	1,724	20	16
तमिलनाडू	1,01,876	1,01,539	2,03,415	16	14
तेलंगाना	48,909	34,205	83,114	19	17
दादरा और नगर हवेली और दमन और दीव	321	256	577	20	20
त्रिपुरा	1,562	900	2,462	38	33
उत्तर प्रदेश	1,16,977	54,609	1,71,586	39	38
उत्तराखंड	11,552	7,428	18,980	33	27
पश्चिमी बंगाल	45,440	25,253	70,693	31	29
जोड़	**8,86,140**	**6,64,930**	**15,51,070**	**27**	**24**

शिक्षा

भारत में उच्चतर शिक्षा में राज्यवार एवं प्रकार द्वारा मान्यता प्राप्त शैक्षणिक संस्थाओं में अध्यापकों और छात्रों मे अनुपात

सारणी 6.17 (समाप्त) वर्ष 2020-21

राज्य/संघीय क्षेत्र	विद्यार्थी–अध्यापक अनुपात महाविद्यालय एवं विश्वविद्यालय		विद्यार्थी–अध्यापक अनुपात विश्वविद्यालय एवं अधीनस्थ ईकाईयां	
	रेगुलर एवं डिस्टेंस मोड	रेगुलर मोड	रेगुलर एवं डिस्टेंस मोड	रेगुलर मोड
1	7	8	9	10
अ0 एण्ड नि0 द्वीप समूह	27	17	—	—
आंध्र प्रदेश	19	18	43	25
अरुणाचल प्रदेश	29	24	33	23
असम	27	28	31	18
बिहार	70	63	90	31
चण्डीगढ़	31	20	36	13
छत्तीसगढ़	28	26	48	18
दिल्ली	53	21	123	22
गोआ	17	15	36	13
गुजरात	28	26	27	21
हरियाणा	27	22	39	18
हिमाचल प्रदेश	29	23	33	16
जम्मू तथा कश्मीर	38	27	65	22
झारखंड	61	55	47	27
कर्नाटक	16	15	19	14
केरल	22	16	94	19
लद्दाख	22	22	8	8
लक्ष्यद्वीप	13	13	13	13
मध्य प्रदेश	32	32	35	28
महाराष्ट्र	30	24	57	15
मणिपुर	24	23	18	12
मेघालय	25	27	25	18
मिजोरम	20	17	36	15
नागालैंड	21	19	29	21
उड़ीसा	26	24	29	18
पुडुचेरी	13	12	15	8
पंजाब	18	16	22	15
राजस्थान	30	28	35	19
सिक्किम	20	16	20	12
तमिलनाडू	17	15	29	14
तेलंगाना	18	17	41	15
दादरा और नगर हवेली और दमन और दीव	20	20	19	19
त्रिपुरा	39	33	49	26
उत्तर प्रदेश	36	39	27	20
उत्तराखंड	32	29	43	28
पश्चिमी बंगाल	33	30	44	21
जोड़	**27**	**24**	**38**	**19**

स्त्रोत : मानव संसाधन विकास मंत्रालय (शिक्षा विभाग), भारत सरकार।

अपलोडिड डेटा AISHE 2018-19 (वास्तवविक प्रक्रिया के आधार पर)

— : आंकड़े उपल्बध नहीं है।

शिक्षा

भारत के सभी प्रबंधनों में शिक्षण संस्थानों की संख्या/शिक्षकों की संख्या और स्कूल शिक्षा में नाम दर्ज विद्यार्थियों की संख्या

सारणी 6.18

संस्थानों के प्रकार, शिक्षक और नामांकन	वर्ष	ग्रामीण	शहरी	जोड़
1	2	3	4	5
संस्थानों की संख्या	2015-16	15,22,346	12,89,544	2,32,783
	2016-17	15,35,610	12,97,083	2,38,520
	2017-18	15,58,903	13,11,976	2,46,927
मान्यता प्राप्त संस्थान	2015-16	14,93,734	12,67,386	2,26,329
	2016-17	15,03,551	12,72,555	2,30,990
	2017-18	15,20,518	12,82,775	2,37,743
अमान्यता प्राप्त संस्थान	2015-16	28,612	22,158	6,454
	2016-17	32,059	24,528	7,530
	2017-18	38,385	29,201	9,184
कुल अध्यापक	2015-16	86,91,922	63,61,626	23,30,220
	2016-17	89,05,811	65,05,128	24,00,654
	2017-18	92,47,361	67,39,476	25,07,885
मान्यता प्राप्त संस्थानों मे शिक्षक	2015-16	85,04,235	62,28,658	22,75,501
	2016-17	87,03,641	63,61,918	23,41,694
	2017-18	89,69,466	65,38,091	24,31,375
अमान्यता प्राप्त संस्थानों मे शिक्षक	2015-16	1,87,687	1,32,968	54,719
	2016-17	2,02,170	1,43,210	58,960
	2017-18	2,77,895	2,01,385	76,510
कुल नामांकन	2015-16	26,05,96,960	18,78,68,102	7,27,26,493
	2016-17	25,13,09,665	18,02,48,040	7,10,61,117
	2017-18	25,09,89,193	17,81,11,892	7,28,77,301
मान्यता प्राप्त संस्थानों मे नामांकन	2015-16	25,69,64,281	18,54,00,546	7,15,61,370
	2016-17	24,78,75,713	17,78,83,263	6,99,91,942
	2017-18	24,62,12,556	17,47,42,832	7,14,69,724
अमान्यता प्राप्त संस्थानों मे नामांकन	2015-16	36,32,679	24,67,556	11,65,123
	2016-17	34,33,952	23,64,777	10,69,175
	2017-18	47,76,637	33,69,060	14,07,577
CWSN के लिए विशेष स्कूल	2015-16	11,877	8,450	3,427
	2016-17	12,633	8,961	3,672
	2017-18	12,645	9,001	3,644
अल्पसंख्यक प्रबंधित संस्थाए	2015-16	18,795	11,913	6,882
	2016-17	28,311	17,947	10,363
	2017-18	38,783	24,946	13,837

स्त्रोत : मानव संसाधन विकास मंत्रालय (शिक्षा विभाग), भारत सरकार।

अपलोडिड डेटा : AISHE 2018-19 (वास्तवविक प्रकिया के आधार पर)

शिक्षा

भारत में स्कूल शिक्षा संस्थाओं की श्रेणी–वार संख्या

सारणी 6.19

शैक्षिणक संस्थाए	2015-16	2016-17	2017-18	2018-19
1	2	3	4	5
प्राथमिक स्कूल (PS) I-V	8,40,546	8,40,241	8,42,295	8,26,982
प्राथमिक के साथ उच्च प्राथमिक (UPS) I-VIII	2,82,080	2,87,265	2,96,084	3,00,490
प्राथमिक के साथ उच्च प्राथमिक माध्यमिक और उच्च माध्यमिक (HSS) I-XII	41,173	48,543	52,833	56,156
केवल उच्च प्राथमिक (UPS) VI-VIII	1,47,544	1,47,579	1,47,411	1,42,902
उच्च प्राथमिक माध्यमिक और वरिष्ठ माध्यमिक (HSS) VI-XII	35,782	33,586	34,362	34,789
प्राथमिक के साथ उच्च प्राथमिक व माध्यमिक (SS) I-X	49,400	59,549	64,564	68,427
उच्च प्राथमिक व माध्यमिक (SS) VI-X	52,553	50,917	47,548	47,850
केवल माध्यमिक (SS) IX-X	37,586	33,934	36,379	34,327
माध्यमिक और वरिष्ठ माध्यमिक (HSS) IX-XII	22,654	22,560	23,227	23,695
केवल वरिष्ठ माध्यमिक (HSS) XI-XII	13,028	11,436	14,200	15,382
सभी स्कूल	**15,22,346**	**15,35,610**	**15,58,903**	**15,51,000**

स्त्रोत : मानव संसाधन विकास मंत्रालय (शिक्षा विभाग), भारत सरकार।
इसके अंतर्गत आने वाले स्कूलों की संख्या U-DISE 2018-19 पर आधारित है।

शिक्षा

भारत के सभी प्रबंधन शैक्षिणक स्कूली संस्थानों में छात्रो की संख्या

सारणी 6.20

श्रेणियां	सभी श्रेणियां छात्र संख्या (000) में 2015-16			सभी श्रेणियां छात्र संख्या (000) में 2016-17			सभी श्रेणियां छात्र संख्या (000) में 2017-18			सभी श्रेणियां छात्र संख्या (000) में 2018-19		
	पुरूष	महिलांए	जोड़	पुरूष	महिलांए	जोड़	पुरूष	महिलांए	जोड़	पुरूष	महिलांए	जोड़
1	2	3	4	5	6	7	8	9	10	11	12	13
प्राथमिक I-V	66,873	62,250	1,29,123	64,245	59,563	1,23,808	63,586	58,793	1,22,378	62,509	57,721	1,20,230
उच्च प्राथमिक VI-VIII	34,720	32,874	67,594	34,006	32,073	66,079	33,725	31,723	65,448	33,159	31,107	64,267
कुल प्राथमिक I-VIII	1,01,593	95,123	1,96,717	98,251	91,636	1,89,887	97,311	90,516	1,87,827	95,668	88,828	1,84,497
माध्यमिक (IX-X)	20,547	18,598	39,145	20,380	18,443	38,824	20,171	18,309	38,480	20,006	18,327	38,334
उच्च माध्यमिक XI-XII	13,002	11,733	24,735	12,767	11,631	24,398	12,891	11,791	24,683	13,182	12,324	25,506
कुल वरिष्ठ माध्यमिक (IX-XII)	33,549	30,331	63,880	33,147	30,074	63,222	—	—	—	—	—	—
G.Total कुल वरिष्ठ माध्यमिक I-XII	1,35,143	1,25,454	2,60,597	1,31,398	1,21,710	2,53,108	1,30,373	1,20,616	2,50,989	1,28,857	1,19,480	2,48,338

स्त्रोतः स्कूल शिक्षा और साक्षरता विभाग,भारत सरकार
रिर्पोटिड आंकड़े U-DISE 2018-19 पर आधारित है।

(Govt., GA, PVTU, RMD, DURI, NR)

शिक्षा

भारत के स्कूली शिक्षा संस्थानों में स्कूली शिक्षा के विभिन्न चरणों में लिगांनुसार और सामाजिक श्रेणीवार विद्यार्थियों का नामांकन

सारणी 6.21

श्रेणियां		सभी श्रेणियां छात्र संख्या में (000) 2015-16			सभी श्रेणियां छात्र संख्या में (000) 2016-17			सभी श्रेणियां छात्र संख्या में (000) 2017-18		
	सामाजिक श्रेणी	पुरूष	महिलाए	जोड़	पुरूष	महिलाए	जोड़	पुरूष	महिलाए	जोड़
1	2	3	4	5	6	7	8	9	10	11
प्राथमिक(1–5)	जोड	66,873	62,250	1,29,123	64,245	59,563	1,23,808	63,585	58,792	1,22,378
	सामान्य	16,540	14,935	31,475	16,168	14,426	30,594	16,209	14,475	30,684
	अनूसूचित जाति	13,276	12,466	25,742	1,251	11,783	24,314	12,257	11,501	23,759
	अनूसूचित जनजाति	7,103	6,636	13,739	6,762	6,318	13,081	6,750	6,317	13,068
	पिछडा वर्ग	29,954	28,212	58,166	28,783	27,036	55,819	28,368	26,497	54,865
उच्च प्राथमिक(6–8)	जोड़	34,720	32,874	67,594	34,006	32,073	66,079	33,725	31,723	65,448
	सामान्य	8,941	8,328	17,270	8,805	8,110	16,915	8,772	8,057	16,830
	अनूसूचित जाति	6,748	6,427	13,175	6,469	6,172	12,641	6,379	6,066	12,446
	अनूसूचित जनजाति	3,415	3,215	6,630	3,387	3,176	6,563	3,448	3,235	6,684
	पिछडा वर्ग	15,615	14,904	30,519	15,345	14,616	29,961	15,124	14,362	29,487
प्राथमिक (1–8)	जोड़	1,01,593	95,123	1,96,717	98,251	91,636	1,89,887	97,310	90,516	1,87,826
	सामान्य	25,482	23,262	48,744	24,973	22,536	47,510	24,981	22,533	47,515
	अनूसूचित जाति	20,024	18,893	38,918	19,000	17,955	36,954	18,637	17,568	36,205
	अनूसूचित जनजाति	10,518	9,851	20,370	10,150	9,494	19,643	10,199	9,553	19,752
	पिछडा वर्ग	45,569	43,116	88,685	44,129	41,651	85,780	43,492	40,860	84,353
माध्यमिक (9–10)	जोड़	20,547	18,598	39,145	20,380	18,443	38,824	20,171	18,308	38,480
	सामान्य	5,661	5,136	10,798	5,565	5,018	10,583	5,434	4,935	10,370
	अनूसूचित जाति	3,824	3,487	7,311	3,760	3,454	214	3,704	3,400	7,105
	अनूसूचित जनजाति	1,709	1,615	3,323	1,683	1,593	3,277	1,752	1,661	3,414
	पिछडा वर्ग	9,353	8,360	17,713	9,372	8,378	17,750	9,278	8,310	17,589
उच्च माध्यमिक (11–12)	जोड़	13,002	11,733	24,735	12,767	11,631	24,398	12,891	11,791	24,682
	सामान्य	4,246	3,797	8,042	4,099	3,664	7,762	4,066	3,659	7,725
	अनूसूचित जाति	2,240	2,047	4,287	2,188	2,032	4,220	2,189	2,048	4,238
	अनूसूचित जनजाति	876	799	1,675	855	802	1,657	908	868	1,776
	पिछडा वर्ग	5,640	5,092	10,731	5,625	5,134	10,759	5,726	5,215	10,941
वरिष्ठ माध्यमिक(1–12)	जोड़	1,35,143	1,25,454	2,60,597	1,31,398	1,21,710	2,53,108	1,30,372	1,20,616	2,50,989
	सामान्य	35,390	32,195	67,584	34,637	31,217	65,854	34,482	31,128	65,611
	अनूसूचित जाति	26,089	24,428	50,516	24,947	23,440	48,388	24,531	23,017	47,549
	अनूसूचित जनजाति	13,103	1,264	25,367	12,687	11,890	24,577	12,860	12,083	24,944
	पिछडा वर्ग	60,562	56,568	1,17,129	59,126	55,163	1,14,290	58,497	54,385	1,12,883

स्त्रोतः स्कूल शिक्षा और साक्षरता विभाग,भारत सरकार
आंकड़े U-DISE 2017-18 पर आधारित है।

शिक्षा

भारत के विद्यालयों में शिक्षा के प्रत्येक चरण में लड़को और लड़कियों का सामाजिक श्रेणीवार प्रतिशत नामांकन

सारणी 6.22

श्रेणियां		छात्रों का प्रतिशत नामांकन 2015-16			छात्रों का प्रतिशत नामांकन 2016-17			छात्रों का प्रतिशत नामांकन 2017-18		
	सामाजिक श्रेणी	पुरूष	महिलाएं	जोड़	पुरूष	महिलाएं	जोड़	पुरूष	महिलाएं	जोड़
1	2	3	4	5	6	7	8	9	10	11
प्राथमिक(1–5)	जोड	100.00	100.00	100.00	100.00	100.00	100.00	100.00	100.00	100.00
	सामान्य	24.73	23.99	24.38	25.17	24.22	24.71	25.49	24.62	25.07
	अनूसूचित जाति	19.85	20.03	19.94	19.50	19.78	19.64	19.28	19.56	19.41
	अनूसूचित जनजाति	10.62	10.66	10.64	10.53	10.61	10.57	10.62	10.75	10.68
	पिछडा वर्ग	44.79	45.32	45.05	44.80	45.39	45.09	44.61	45.07	44.83
उच्च प्राथमिक(6–8)	जोड़	100.00	100.00	100.00	100.00	100.00	100.00	100.00	100.00	100.00
	सामान्य	25.08	24.46	24.78	25.42	24.59	25.02	26.01	25.40	25.72
	अनूसूचित जाति	19.71	19.86	19.78	19.34	19.59	19.46	18.92	19.12	19.02
	अनूसूचित जनजाति	10.35	10.36	10.35	10.33	10.36	10.34	10.23	10.20	10.21
	पिछडा वर्ग	44.85	45.08	45.08	44.91	45.45	45.17	44.85	45.28	45.05
प्राथमिक (1–8)	जोड़	100.00	100.00	100.00	100.00	100.00	100.00	100.00	100.00	100.00
	सामान्य	25.08	24.46	24.78	25.42	24.59	25.02	25.67	24.89	25.30
	अनूसूचित जाति	19.71	19.86	19.78	19.34	19.59	19.46	19.15	19.41	19.28
	अनूसूचित जनजाति	10.35	10.36	10.35	10.33	10.36	10.34	10.48	10.55	10.52
	पिछडा वर्ग	44.85	45.33	45.08	44.91	45.45	45.17	44.69	45.14	44.91
माध्यमिक (9–10)	जोड़	100.00	100.00	100.00	100.00	100.00	100.00	100.00	100.00	100.00
	सामान्य	27.55	27.62	27.58	27.31	27.21	27.26	26.94	26.96	26.95
	अनूसूचित जाति	18.61	18.75	18.68	18.45	18.73	18.58	18.37	18.57	18.46
	अनूसूचित जनजाति	8.32	8.68	8.49	8.26	8.64	8.44	8.69	9.08	8.87
	पिछडा वर्ग	45.52	44.95	45.25	45.99	45.43	45.72	46.00	45.39	45.71
उच्च माध्यमिक (11–12)	जोड़	100.00	100.00	100.00	100.00	100.00	100.00	100.00	100.00	100.00
	सामान्य	32.66	32.35	32.51	32.11	31.50	31.82	31.54	31.04	31.30
	अनूसूचित जाति	17.23	17.45	17.33	17.14	17.47	17.29	16.99	17.37	17.17
	अनूसूचित जनजाति	6.74	6.81	6.77	6.70	6.89	6.79	7.05	7.36	7.20
	पिछडा वर्ग	43.38	43.39	43.38	44.06	44.14	44.10	44.42	44.23	44.33
वरिष्ठ माध्यमिक(1–12)	जोड़	100.00	100.00	100.00	100.00	100.00	100.00	100.00	100.00	100.00
	सामान्य	26.19	25.66	25.93	26.36	25.65	26.02	26.45	25.81	26.14
	अनूसूचित जाति	19.30	19.47	19.38	18.99	19.26	19.12	18.82	19.08	18.94
	अनूसूचित जनजाति	9.70	9.78	9.73	9.66	9.77	9.71	9.86	10.02	9.94
श्रेणियां	पिछडा वर्ग	44.81	45.09	44.95	45.00	45.32	45.15	44.87	45.09	44.98

स्त्रोतः स्कूल शिक्षा और साक्षरता विभाग,भारत सरकार
आंकड़े U-DISE 2017-18 पर आधारित है।

खण्ड– VII

समाजिक सुरक्षा तथा सामाजिक प्रतिरक्षा
(पुलिस, अपराध तथा सुधारघर)

इस खण्ड में पुलिस, अपराध और जेल के प्रशासन के सम्बन्ध में जानकारी उपलब्ध है।

सारणी 7.1– हरियाणा में पुलिस के कर्मचारियों की स्वीकृत संख्या।

सारणी 7.2– हरियाणा में पुलिस थानों और पुलिस चौकियों की संख्या।

सारणी 7.3– हरियाणा में अपराधों की घटनाओं सम्बन्धी सूचना।

सारणी 7.4– हरियाणा में जिलेवार विभिन्न धराओं के तहत दर्ज की गई अपराधिक घटनाएं।

सारणी 7.5– हरियाणा में आयु, लिंग और साक्षरता के हिसाब से दोषियों की संख्या

सारणी 7.6 से 7.9– राज्य में स्थित बन्दीगृहों, कैदियों की संख्या, कैदियों के पोषण पर हुआ खर्च तथा जेल उद्योग में निर्मित वस्तुओं के मूल्यों के बारे में सूचना।

समाजिक सुरक्षा तथा सामाजिक प्रतिरक्षा
(पुलिस, अपराध तथा सुधारघर)
हरियाणा में पुलिस बल की स्वीकृत संख्या

सारणी 7.1 (31दिसम्बर)

विवरण	1966	1970	1980	1990	2000 @	2010	2016 ***	2017	2018	2019	2020	2021
1	2	3	4	5	6	7	8	9	10	11	12	13
पुलिस बल की स्वीकृत संख्या												
महानिदेशक, अतिरिक्त महानिदेशक तथा उप–महानिरिक्षक	3	3	10	16	30	46	50	50	50	53	54	54
सहायक महानिरिक्षक	3	3	4	3	3	4	4	4	4	3	3	3
अधीक्षक तथा अतिरिक्त, उप एवम् सहायक–अधीक्षक	32	38	110	164	193	274	311	316	329	391	402	415
निरीक्षक, उप– निरीक्षक तथा सहायक उप–निरीक्षक	676	709	1,738	3,029	3,795	7,151	7,401	8,154	8,341	10,343	10,754	10,948
6. मुख्य कांस्टेबल घुड़सवार मुख्य कांस्टेबल सहित	956	905	4,102	7,084	8,007	9,036	9,230	10,093	10,287	12,320	12,638	12,778
7- घुड़सवार कांस्टेबल तथा पैदल कांस्टेबल	5,715	5,740	12,267	18,741	25,195	40,094	39,993	42,758	43,363	47,552	48,449	49,195
जोड़	7,385	7,398	18,231	29,037	37,223	56,605	56,989	61,375	62,374	70,662	72,300	73,393

स्त्रोत : पुलिस महानिदेशक,हरियाणा।

@ : 22-9-2000

*** : 31-3-2016

सामाजिक सुरक्षा तथा सामाजिक प्रतिरक्षा

हरियाणा में पुलिस थानों तथा पुलिस चौकियों की संख्या

सारणी. 7.2 (31 दिसम्बर)

वर्ष/जिला	साइबर अपराध पुलिस थानें	पुलिस थानें	ट्रैफिक पुलिस थानें	महिला पुलिस थानें	पुलिस चौंकी	जोड़
1	2	3	4	5	6	7
1966	—	100	—	—	29	129
1970	—	105	—	—	65	170
1980	—	122	—	—	116	238
1990	—	156	—	—	214	370
2000	—	205	—	—	312	517
2010	—	260	—	—	325	585
2015	—	290	—	—	322	612
2016	—	296	—	—	363	659
2017	—	316	—	—	367	683
2018	—	346	—	—	339	685
2019	—	362	—	—	351	713
2020	—	377	—	—	356	733
2021	8	313	27	33	355	736
अम्बाला	1	14	01	02	—	18
भिवानी	0	10	01	01	—	12
चरखी दादरी	0	05	01	01	—	07
फरीदाबाद	1	25	01	03	—	30
फतेहाबाद	0	09	01	01	—	11
गुरूग्राम	1	36	03	03	—	43
हिसार	1	14	02	02	—	19
झज्जर	0	12	02	02	—	16
जीन्द	0	12	01	01	—	14
कैथल	0	11	01	01	—	13
करनाल	1	15	01	02	—	19
कुरूक्षेत्र	0	11	01	01	—	13
महेन्द्रगढ़	0	10	01	01	—	12
नूहँ	0	10	02	01	—	13
पलवल	0	11	01	01	—	13
पंचकूला	1	09	01	01	—	12
पानीपत	0	14	01	01	—	16
रेवाड़ी	1	12	01	01	—	15
रोहतक	1	14	01	01	—	17
सिरसा	0	13	01	02	—	16
सोनीपत	0	15	01	03	—	19
यमुनानगर	0	15	01	01	—	17
रेलवे पुलिस,हरियाणा	0	16	0	0	—	16

स्त्रोत : पुलिस महानिदेशक,हरियाणा।

नोट : जिला वार पुलिस चौकियों की संख्या उपलब्ध नहीं है, इसलिए सभी जिलों का जोड़ 2021 से मेल नहीं खाता।

सामाजिक सुरक्षा तथा सामाजिक प्रतिरक्षा

हरियाणा में जिलावार अपराधों की घटनाएं

सारणी. 7.3

वर्ष/जिला	हत्या	डकैती	सेंधमारी	चोरी
1	2	3	4	5
1966	183	6	1,273	2,320*
1970	192	8	1,709	2,579*
1980	369	19	2,800	2,969*
1990	543	31	2,323	4,345*
2000	773	104	3,395	6,237*
2010	1,005	146	4,448	16,234
2012	989	202	5,126	17,563
2013	1,031	159	6,118	18,515
2014	1,106	172	6,694	20,271
2015	1,003	200	6,619	20,557
2016	1,056	176	6,885	21,610
2017	1,046	193	7,328	23,221
2018	1,098	192	7,646	25,709
2019	1,129	155	7,624	24,532
2020	1,129	149	6,865	19,833
2021 (अ)	1,111	156	8,322	26,035
अम्बाला	30	10	408	807
भिवानी	37	6	234	574
चरखी दादरी	20	0	67	126
फरीदाबाद	71	6	394	2,677
फतेहाबाद	22	1	313	504
गुरूग्राम	77	16	370	4,635
हिसार (+हाँसी)	73	11	845	1,538
झज्जर	83	16	370	810
जीन्द	61	10	414	828
कैथल	48	5	345	834
करनाल	70	5	577	1,360
कुरूक्षेत्र	15	11	422	1,147
महेन्द्रगढ़	24	5	244	522
नूहँ	30	8	126	704
पलवल	62	7	238	985
पंचकूला	16	5	179	478
पानीपत	65	0	570	1,635
रेवाड़ी	46	5	255	927
रोहतक	70	12	469	1,386
सिरसा	31	8	557	794
सोनीपत	114	6	281	1,011
यमुनानगर	34	2	643	1,246
रेलवे पुलिस,हरियाणा	12	1	1	507

* : सूचना में पशुधन की चोरी भी शामिल है।

अ : अनन्तिम

सामाजिक सुरक्षा तथा सामाजिक प्रतिरक्षा

हरियाणा में जिलावार अपराधों की घटनाएं दर्ज की गई

सारणी. 7.3 (समाप्त)

वर्ष/जिला	लूट	अपरहण	दंगे	सदोष मानव हत्या	सिक्का बनाना	विविध	कुल आई पी सी अपराध
1	6	7	8	9	10	11	12
1966	19	134	82	98	—	16,633	20,748
1970	23	145	107	65	1	14,106	18,935
1980	64	198	224	57	1	26,538	33,239
1990	120	209	436	104	4	20,366	28,481
2000	423	466	889	60	18	26,417	38,782
2010	732	971	1,415	60	28	34,130	59,169
2013	742	3,129	1,500	65	19	40,133	71,411
2014	803	4,450	1,992	65	19	44,203	79,775
2015	898	5,656	1,879	60	35	47,403	84,310
2016	705	7,118	2,853	41	19	47,629	88,092
2017	1,246	4,540	2,426	53	20	57,319	97,392
2018	1,328	4,870	2,699	44	5	64,931	1,08,522
2019	1,359	4,026	2,503	50	21	69,501	1,10,900
2020	1,198	3,280	2,507	52	14	67,458	1,02,485
2021 (अ)	1,372	3,924	2,266	43	11	68,643	1,11,883
अम्बाला	54	159	0	1	0	2,572	4,041
भिवानी	19	90	103	1	0	2,471	3,535
चरखी दादरी	3	30	36	2	0	780	1,064
फरीदाबाद	82	374	274	1	0	5,894	9,773
फतेहाबाद	36	53	0	3	0	1,706	2,638
गुरूग्राम	84	229	261	5	1	7,483	13,161
हिसार	110	155	151	7	3	5,408	8,301
झज्जर	106	162	110	0	0	2,961	4,618
जीन्द	76	116	0	2	0	2,353	3,860
कैथल	27	214	0	3	1	1,872	3,349
करनाल	71	161	120	2	0	5,197	7,563
कुरूक्षेत्र	5	179	0	0	0	2,804	4,583
महेन्द्रगढ़	72	62	142	0	0	2,171	3,242
नूहँ	29	81	235	0	0	1,597	2,810
पलवल	97	84	303	1	0	2,603	4,380
पंचकूला	26	389	39	2	2	1,228	2,364
पानीपत	105	531	143	4	2	3,915	6,970
रेवाड़ी	72	75	109	1	0	2,248	3,738
रोहतक	106	197	207	3	0	3,578	6,028
सिरसा	27	126	15	0	1	2,451	4,010
सोनीपत	104	248	16	2	0	4,108	5,890
यमुनानगर	53	203	0	3	1	2,862	5,047
रेलवे पुलिस,हरियाणा	8	6	2	0	0	381	918

स्त्रोत : पुलिस महानिदेशक,हरियाणा।

सामाजिक सुरक्षा तथा सामाजिक प्रतिरक्षा

हरियाणा में जिलेवार विभिन्न धराओं के तहत दर्ज की गई अपराधिक घटनाएं

सारणी. 7.4

व्यक्ति के खिलाफ अपराध	अम्बाला	भिवानी	चरखी दादरी	फरीदाबाद	फतेहाबाद	गुरूग्राम	हिसार	झज्जर	जीन्द	कैथल	करनाल	कुरूक्षेत्र
1	**2**	**3**	**4**	**5**	**6**	**7**	**8**	**9**	**10**	**11**	**12**	**13**
302 IPC (Murder)	30	37	20	71	22	77	73	83	61	48	70	15
304 IPC (Culpable Homicide)	1	1	2	1	3	5	7	0	2	3	2	0
306 IPC (Abetment of suicide)	24	24	14	42	18	48	44	27	30	28	44	15
307 IPC (Attempt to murder)	38	37	16	63	25	53	50	74	28	31	43	48
308 IPC (Attempt to commit culpable homicide)	2	0	0	0	0	1	0	0	0	0	1	57
309 IPC (Attempt to commit suicide)	12	0	0	2	0	4	0	1	5	2	9	2
147/148/149 IPC (Rioting)	0	103	36	274	0	261	151	110	0	0	120	0
324/325/326 IPC (Hurt)	131	120	87	179	90	146	294	76	98	145	333	140
332/353 IPC (Assault on Govt. servant)	41	29	10	51	25	51	90	44	24	39	70	27
328 IPC (Causing hurt by means of poison, etc., with intent to commit an offence)	1	8	1	3	5	0	7	6	4	0	4	4
341/342 IPC(Wrongful Confinement/restraint)	34	118	10	2	19	68	16	49	213	75	92	64
346 IPC (Wrongful confinement in secret)	458	439	130	1085	459	1116	1085	522	506	306	1118	511
447 To 452 IPC (Criminal trespass)	79	91	15	67	77	120	302	105	122	74	193	79
506/507 IPC(Criminal intimidation)	108	100	30	13	215	371	742	199	101	19	287	189
i. 363/346 IPC (Men) (Kidnapping/wrongful confinement in	0	0	0	41	0	7	0	0	0	0	0	0
ii 364 & 364A IPC (Men) (Kidnapping for murder & ransom)	4	0	0	4	0	4	9	8	1	0	0	2
iii 365 IPC (Men) (Kidnapping with intent secretly and wrongfully	22	14	13	12	12	23	33	38	13	15	15	21
377 IPC (Men) (Unnatural offences)	0	4	1	1	0	0	2	8	2	1	5	1
498A IPC (Married women harassment/ cruelty)	258	400	83	453	118	346	406	338	168	165	368	266
304B IPC (Dowry Death)	4	15	10	34	5	18	14	23	14	4	4	4
326A IPC (Acid attack)	0	0	0	1	0	2	1	0	2	0	0	0

सामाजिक सुरक्षा तथा सामाजिक प्रतिरक्षा

हरियाणा में जिलेवार विभिन्न धराओं के तहत दर्ज की गई अपराधिक घटनाएं

सारणी. 7.4 (जारी)

व्यक्ति के खिलाफ अपराध	अम्बाला	भिवानी	चरखी दादरी	फरीदाबाद	फतेहाबाद	गुरूग्राम	हिसार	झज्जर	जीन्द	कैथल	करनाल	कुरूक्षेत्र
1	2	3	4	5	6	7	8	9	10	11	12	13
i. 363/346 IPC (Women) (Kidnapping/wrongful confinement in	0	0	0	109	2	30	0	0	0	0	0	0
ii 363/366 IPC (Kidnapping/ abduction major women)	70	38	2	44	10	42	29	26	54	108	41	0
iii 363/366A IPC (Women) (Kidnapping/ abduction minor girl)	28	36	10	154	27	113	72	37	46	56	80	105
iv 364/364A IPC (Kidnapping for murder and ransom)	0	0	0	1	0	0	0	1	0	0	0	1
v 365 IPC (Kidnapping/abduction with intent secretly and wrongfully to confine person)	35	2	5	9	2	10	12	52	2	35	25	50
i. 376-D (Gang rape)	5	8	1	9	5	10	6	7	8	3	5	5
ii 376 (Rape)	54	45	15	133	31	211	99	38	37	44	124	71
iii 363/366/376 IPC (RAPE WITH ELOPEMENT)	1	3	0	0	0	1	16	0	0	3	2	2
377 IPC (Women)(Unnatural offences)	0	2	0	2	0	2	3	0	1	0	1	0
i. 354 IPC (Assault or criminal force to woman with intent to outrage her modesty)	45	14	9	14	1	62	31	62	26	27	88	65
ii 354A to 354D IPC (Sexual harassment)	43	115	16	105	46	172	340	112	58	45	154	128
370/371/372/373 IPC (Person habitual dealing in slaves/ purpose for prostitution	4	1	0	6	0	0	2	0	0	0	0	0
294 IPC(Women) (Obscene songs)	3	6	11	4	0	9	33	13	3	0	16	2
294/509 IPC (Eve-teasing)	6	8	5	1	4	62	23	48	6	5	0	17
313/314/315 IPC (Causing of miscarriage)	1	2	0	2	0	2	0	0	0	1	2	0
316/317/318 IPC (Causing death of unborn child)	2	1	1	9	3	10	5	7	3	1	3	2

सामाजिक सुरक्षा तथा सामाजिक प्रतिरक्षा

हरियाणा में जिलेवार विभिन्न धराओं के तहत दर्ज की गई अपराधिक घटनाएं

सारणी. 7.4 (जारी)

व्यक्ति के खिलाफ अपराध	अम्बाला	भिवानी	चरखी दादरी	फरीदाबाद	फतेहाबाद	गुरूग्राम	हिसार	झज्जर	जीन्द	कैथल	करनाल	कुरूक्षेत्र
1	2	3	4	5	6	7	8	9	10	11	12	13
Crime against property	0	0	0	0	0	0	0	0	0	0	0	0
395/396/397 IPC (Dacoity)	10	6	0	6	1	16	11	16	10	5	5	11
392/394/379B IPC(robbery)	54	19	3	82	36	84	110	106	76	27	71	5
379A & 356 IPC(Snatching)	105	26	6	167	50	175	87	43	33	42	142	98
398/401 IPC (Attempt to robbery and dacoity with weapon)	1	0	0	6	8	2	6	2	1	0	3	0
399/402 IPC (Preparation of dacoity)	0	0	2	0	1	0	0	0	1	0	0	0
i. 454/380 IPC (Burglary)	70	31	4	54	59	93	172	66	60	27	68	39
ii 457/380 IPC (Burglary)	335	202	63	340	252	276	673	292	354	316	508	383
iii 458/459 IPC (Burglary)	3	1	0	0	2	1	0	12	0	2	1	0
460 IPC (with 302/392/394/396/397 IPC) (Death of grievous hurt in trespass)	0	0	0	0	0	0	0	0	0	0	0	0
457/380/511 IPC (Attempt to robbery)	11	9	1	7	5	5	18	7	6	7	12	0
i.379/380 IPC (Simple Theft)	175	159	38	537	122	904	516	223	257	167	405	331
ii 379/380 IPC (M.V Theft)	590	360	84	2084	365	3634	921	557	535	609	869	741
iii 379/380 IPC (Cattle Theft)	29	45	4	10	3	20	51	14	17	6	67	23
iv 379/380 IPC (TF Theft)	0	2	0	6	8	6	15	7	10	38	0	0
v 379/380 IPC (Cycle/E Rickshaw)	3	6	0	10	3	23	21	3	3	5	3	5
vi 379/380 IPC (Arms Theft)	0	0	0	2	1	0	2	0	1	0	0	1
vii 381 IPC (Theft by clerk/servant)	8	1	0	28	2	48	12	6	2	8	16	6
viii 382 IPC (Theft after preparation for causing/hurt	2	1	0	0	0	0	0	0	0	1	0	40
379/380/511 IPC (Attempt to theft)	0	7	0	0	10	13	26	5	4	2	9	0
379/380/411 IPC (Theft property received)	0	0	0	111	0	0	1	10	0	0	0	0
383 to 389 IPC (Extortion)	14	7	4	22	12	37	26	18	14	9	23	18

सामाजिक सुरक्षा तथा सामाजिक प्रतिरक्षा

हरियाणा में जिलेवार विभिन्न धराओं के तहत दर्ज की गई अपराधिक घटनाएं

सारणी. 7.4 (जारी)

व्यक्ति के खिलाफ अपराध	अम्बाला	भिवानी	चरखी दादरी	फरीदाबाद	फतेहाबाद	गुरूग्राम	हिसार	झज्जर	जीन्द	कैथल	करनाल	कुरूक्षेत्र
1	2	3	4	5	6	7	8	9	10	11	12	13
411/412 IPC (Dishonestly of stolen/dacoity property receiving)	16	2	5	21	4	41	14	0	10	12	8	7
417/418/419/420 IPC (Cheating)	94	170	15	184	42	465	119	98	164	55	389	31
406 to 409 IPC (Criminal breach of trust)	227	14	33	207	12	138	100	25	10	101	20	71
465 to 471 IPC (Forgery)	52	0	4	93	21	6	2	0	20	29	59	16
379/406/420 (ATM Fraud)	8	14	1	35	8	63	137	0	32	5	33	182
279/336 IPC (Negligent Act to dangerous human life)	5	9	0	49	0	86	36	20	4	10	16	14
279/337/338 IPC (Non fatal accident)	192	247	77	302	127	485	358	236	185	151	327	290
279/304A IPC (Fatal accident)	200	156	73	203	96	389	223	220	194	144	362	205
336/337/338 IPC (Negligent Act dangerous of human life)	2	0	0	11	2	8	2	4	3	3	1	0
304A IPC (Causing death by negligence)	12	7	6	23	2	22	10	6	5	6	12	2
283 IPC (Danger or obstruction in public way or live of navigation)	11	6	1	19	2	825	12	6	14	3	18	2
285 to 290 IPC (Dealing with fire or any other combustible matter to endanger to human life)	7	9	8	7	9	22	18	20	10	4	10	6
160 IPC(Punishment for committing affray)	9	7	16	789	10	877	28	7	10	7	20	3
188 IPC (Disobedience to order duly promulgated by public	5	7	22	417	15	8	36	320	15	28	65	11
174A IPC (Non-attendance in obedience to an order from public servant)	148	132	31	486	96	871	429	77	105	0	585	121
Other IPC	99	52	10	454	28	61	112	78	54	237	117	28

सामाजिक सुरक्षा तथा सामाजिक प्रतिरक्षा

हरियाणा में जिलेवार विभिन्न धराओं के तहत दर्ज की गई अपराधिक घटनाएं

सारणी. 7.4 (जारी)

व्यक्ति के खिलाफ अपराध	महेन्द्रगढ़	नूहँ	पलवल	पंचकूला	पानीपत	रेवाड़ी	रोहतक	सिरसा	सोनीपत	यमुनानगर	जी0आर0पी0
1	**14**	**15**	**16**	**17**	**18**	**19**	**20**	**21**	**22**	**23**	**24**
302 IPC (Murder)	24	30	62	16	65	46	70	31	114	34	12
304 IPC (Culpable Homicide)	0	0	1	2	4	1	3	0	2	3	0
306 IPC (Abetment of suicide)	21	5	15	11	23	31	40	18	48	30	39
307 IPC (Attempt to murder)	19	15	63	18	45	25	76	34	91	41	4
308 IPC (Attempt to commit culpable homicide)	0	0	0	1	13	0	2	0	1	18	0
309 IPC (Attempt to commit suicide)	2	0	0	1	0	0	0	1	2	0	1
147/148/149 IPC (Rioting)	142	235	303	39	143	109	207	15	16	0	2
324/325/326 IPC (Hurt)	77	35	87	31	179	86	89	175	119	151	5
332/353 IPC (Assault on Govt. servant)	42	41	45	22	34	35	60	28	41	17	22
328 IPC (Causing hurt by means of poison, etc., with intent to commit an offence)	2	1	5	0	1	3	2	1	2	0	1
341/342 IPC(Wrongful Confinement/restraint)	31	6	46	17	5	54	0	220	100	47	14
346 IPC (Wrongful confinement in secret)	326	90	348	0	996	360	744	572	648	521	13
447 To 452 IPC (Criminal trespass)	37	5	51	33	62	57	85	165	142	86	0
506/507 IPC(Criminal intimidation)	89	2	13	65	22	160	323	96	432	143	15
i. 363/346 IPC (Men) (Kidnapping/wrongful confinement in secret)	18	23	8	108	114	17	42	7	43	33	0
ii 364 & 364A IPC (Men) (Kidnapping for murder & ransom)	6	0	0	94	0	0	0	0	0	1	0
iii 365 IPC (Men) (Kidnapping with intent secretly and wrongfully	1	3	0	0	2	0	0	0	0	4	0
377 IPC (Men) (Unnatural offences)	11	20	8	14	112	17	42	7	43	28	0
498A IPC (Married women harassment/ cruelty)	116	107	267	149	390	124	256	244	437	295	0
304B IPC (Dowry Death)	8	19	24	4	13	11	11	7	16	10	3
326A IPC (Acid attack)	0	0	1	0	1	0	0	1	1	0	0
i. 363/346 IPC (Women) (Kidnapping/wrongful confinement in	1	0	0	219	6	0	0	0	0	0	0

सामाजिक सुरक्षा तथा सामाजिक प्रतिरक्षा
हरियाणा में जिलेवार विभिन्न धराओं के तहत दर्ज की गई अपराधिक घटनाएं

सारणी. 7.4 (जारी)

व्यक्ति के खिलाफ अपराध	महेन्द्रगढ़	नूहँ	पलवल	पंचकूला	पानीपत	रेवाड़ी	रोहतक	सिरसा	सोनीपत	यमुनानगर	जी0आर0पी0
1	**14**	**15**	**16**	**17**	**18**	**19**	**20**	**21**	**22**	**23**	**24**
ii 363/366 IPC (Kidnapping/ abduction major women)	25	14	36	8	198	26	31	45	28	51	0
iii 363/366A IPC (Women) (Kidnapping/ abduction minor girl)	14	28	34	13	54	30	36	66	69	44	3
iv 364/364A IPC (Kidnapping for murder and ransom)	0	0	0	0	0	0	0	0	0	2	0
v 365 IPC (Kidnapping/abduction with intent secretly and	4	16	6	41	159	2	88	8	102	73	3
i. 376-D (Gang rape)	5	20	16	3	16	5	2	10	10	15	0
ii 376 (Rape)	28	45	40	43	110	63	62	40	86	133	0
iii 363/366/376 IPC (RAPE WITH ELOPEMENT)	1	3	15	0	0	1	2	0	0	0	0
377 IPC (Women)(Unnatural offences)	1	0	0	2	0	0	2	0	0	3	0
i. 354 IPC (Assault or criminal force to woman with intent to	15	12	14	11	76	27	34	7	56	67	1
ii 354A to 354D IPC (Sexual harassment)	74	30	75	41	103	72	145	52	106	82	3
370/371/372/373 IPC (Person habitual dealing in slaves/ purpose	0	1	0	0	0	0	3	0	0	1	0
294 IPC(Women) (Obscene songs)	4	7	1	0	16	14	4	2	20	2	0
294/509 IPC (Eve-teasing)	9	1	0	3	0	11	19	6	15	11	4
313/314/315 IPC (Causing of miscarriage)	1	0	2	3	1	0	0	1	3	4	0
316/317/318 IPC (Causing death of unborn child)	0	7	2	2	5	4	4	1	7	3	2
Crime against property	0	0	0	0	0	0	0	0	0	0	0

सामाजिक सुरक्षा तथा सामाजिक प्रतिरक्षा
हरियाणा में जिलेवार विभिन्न धराओं के तहत दर्ज की गई अपराधिक घटनाएं

सारणी. 7.4 (जारी)

व्यक्ति के खिलाफ अपराध	महेन्द्रगढ़	नूहँ	पलवल	पंचकूला	पानीपत	रेवाड़ी	रोहतक	सिरसा	सोनीपत	यमुनानगर	जी0आर0पी0
1	**14**	**15**	**16**	**17**	**18**	**19**	**20**	**21**	**22**	**23**	**24**
395/396/397 IPC (Dacoity)	5	8	7	5	0	5	12	8	6	2	1
392/394/379B IPC(robbery)	72	29	97	26	105	72	106	27	104	53	8
379A & 356 IPC(Snatching)	38	32	93	27	181	79	125	122	62	127	72
398/401 IPC (Attempt to robbery and dacoity with weapon)	0	4	2	1	3	0	3	3	1	2	2
399/402 IPC (Preparation of dacoity)	1	0	2	0	1	0	0	0	2	0	0
i. 454/380 IPC (Burglary)	32	9	30	59	77	24	88	94	15	107	0
ii 457/380 IPC (Burglary)	212	113	208	120	488	228	381	463	266	533	1
iii 458/459 IPC (Burglary)	0	0	0	0	5	3	0	0	1	3	0
460 IPC (with 302/392/394/396/397 IPC) (Death of grievous hurt	0	0	0	0	1	0	0	1	0	1	0
457/380/511 IPC (Attempt to robbery)	6	4	7	15	4	12	15	8	5	9	0
i.379/380 IPC (Simple Theft)	216	82	178	118	429	275	386	178	261	295	425
ii 379/380 IPC (M.V Theft)	276	592	770	313	1166	627	959	595	711	879	82
iii 379/380 IPC (Cattle Theft)	11	16	4	15	8	14	11	10	12	51	0
iv 379/380 IPC (TF Theft)	13	11	26	7	0	4	0	3	2	0	0
v 379/380 IPC (Cycle/E Rickshaw)	3	1	2	18	9	6	21	4	10	10	0
vi 379/380 IPC (Arms Theft)	0	2	1	0	1	0	1	1	1	0	0
vii 381 IPC (Theft by clerk/servant)	3	0	4	7	22	1	8	2	13	11	0
viii 382 IPC (Theft after preparation for causing/hurt	0	0	0	0	0	0	0	1	1	0	0
379/380/511 IPC (Attempt to theft)	6	0	13	1	12	6	14	7	8	7	0
379/380/411 IPC (Theft property received)	116	18	62	33	0	0	1	0	79	0	0
383 to 389 IPC (Extortion)	17	10	16	12	23	14	23	11	15	18	0

सामाजिक सुरक्षा तथा सामाजिक प्रतिरक्षा

हरियाणा में जिलेवार विभिन्न धराओं के तहत दर्ज की गई अपराधिक घटनाएं

सारणी. 7.4 (समाप्त)

व्यक्ति के खिलाफ अपराध	महेन्द्रगढ़	नूहँ	पलवल	पंचकूला	पानीपत	रेवाड़ी	रोहतक	सिरसा	सोनीपत	यमुनानगर	जी0आर0पी0
1	**14**	**15**	**16**	**17**	**18**	**19**	**20**	**21**	**22**	**23**	**24**
411/412 IPC (Dishonestly of stolen/dacoity property receiving)	6	64	32	0	1	10	9	6	17	11	3
417/418/419/420 IPC (Cheating)	66	49	161	152	376	57	417	81	203	221	3
406 to 409 IPC (Criminal breach of trust)	78	20	128	3	0	122	34	22	34	19	4
465 to 471 IPC (Forgery)	29	24	42	39	22	13	0	18	0	30	0
379/406/420 (ATM Fraud)	4	0	0	0	0	0	70	0	1	12	0
279/336 IPC (Negligent Act to dangerous human life)	3	10	24	11	10	2	31	14	19	7	6
279/337/338 IPC (Non fatal accident)	219	318	271	127	254	316	254	157	294	227	6
279/304A IPC (Fatal accident)	156	200	233	105	298	185	184	110	332	232	11
336/337/338 IPC (Negligent Act dangerous of human life)	2	1	5	1	2	12	9	0	10	2	5
304A IPC (Causing death by negligence)	9	4	13	5	17	7	7	1	8	9	1
283 IPC (Danger or obstruction in public way or live of navigation)	1	4	2	6	3	1	4	6	1	16	10
285 to 290 IPC (Dealing with fire or any other combustible	12	23	18	6	7	11	16	13	27	8	0
160 IPC(Punishment for committing affray)	9	7	50	19	26	13	13	16	55	2	34
188 IPC (Disobedience to order duly promulgated by public	40	13	60	111	33	6	127	18	225	21	0
174A IPC (Non-attendance in obedience to an order from public	389	261	50	87	113	157	183	117	212	168	51
Other IPC	56	79	187	9	417	80	72	39	112	33	46

प्राप्ति स्थान : महानिदेशक, कारागार हरियाणा।

सामाजिक सुरक्षा तथा सामाजिक प्रतिरक्षा
हरियाणा में आयु, लिंग और साक्षरता के हिसाब से अपराधी

सारणी. 7.5

वर्ष / जिला	वर्ष के दौरान जेल में बंद कुल दोषियों की संख्या			दोषियों की उम्र				दोषियों की उम्र		दोषियों की शिक्षा			
				18 से 30 वर्ष		30 से 50 वर्ष		50 वर्ष से ऊपर		साक्षर		निरक्षर	
	पुरुष	महिला	कुल	पुरुष	महिला	पुरुष	महिला	पुरुष	महिला	पुरुष	महिला	पुरुष	महिला
1	2	3	4	5	6	7	8	9	10	11	12	13	14
2018-19	6,814	253	7,067	2,741	54	3,238	136	835	63	5,412	141	1,402	112
2019-20	6,999	237	7,236	2,908	46	3,286	132	805	59	5,673	116	1,326	121
2020-21	3,238	100	3,338	1,383	25	1,445	51	410	24	2,571	62	667	42
2021-22 (P)	5,690	190	5,880	1,946	46	2,791	93	953	51	4,287	120	1,403	70
अम्बाला	365	10	375	90	1	195	8	80	1	292	6	73	4
भिवानी	237	10	247	84	2	115	4	38	4	199	7	38	3
चरखी दादरी	@	@	@	@	@	@	@	@	@	@	@	@	@
फरीदाबाद	852	23	875	289	5	318	9	245	9	527	16	325	7
फतेहाबाद	0	0	0	0	0	0	0	0	0	0	0	0	0
गुरूग्राम	686	18	704	238	7	371	9	77	2	579	9	107	9
हिसार	692	16	708	236	0	369	13	87	3	598	13	94	3
झज्जर	357	8	365	168	2	150	5	39	1	80	2	277	6
जीन्द	250	11	261	110	2	102	3	38	6	197	4	53	7
कैथल	214	6	220	71	2	113	4	30	0	159	3	55	3
करनाल	585	20	605	207	9	335	8	43	3	406	11	179	9
कुरूक्षेत्र	76	7	83	19	0	47	5	10	2	70	3	6	4
महेन्द्रगढ़	46	5	51	15	4	28	0	3	1	43	5	3	0
नूहँ	—	—	—	—	—	—	—	—	—	—	—	—	—
पलवल	3	0	3	1	0	1	0	1	0	0	0	3	0
पंचकूला	—	—	—	—	—	—	—	—	—	—	—	—	—
पानीपत	263	6	269	113	1	119	3	31	2	211	3	52	3
रेवाड़ी	15	0	15	6	0	8	0	1	0	12	0	3	0
रोहतक	326	16	342	89	2	186	8	51	6	314	15	12	1
सिरसा	245	9	254	55	1	118	5	72	3	192	4	53	5
सोनीपत	150	13	163	47	1	76	4	27	8	130	11	20	2
यमुनानगर	328	12	340	108	7	140	5	80	0	278	8	50	4

प्राप्ति स्थान : महानिदेशक, कारागार हरियाणा।

@ : सूचना भिवानी जिले में शामिल है।

अ : अनन्तिम

सामाजिक सुरक्षा तथा सामाजिक प्रतिरक्षा
हरियाणा में कारावास के स्थान

सारणी 7.6

वर्ष/जिला	कारावास के स्थान				
	केन्द्रीय सुधारघर	जिला सुधारघर	अधीनस्थ सुधारघर	न्यायिक हवालात.	जोड
1	2	3	4	5	6
1966	2	3	8	5	18
1970	1	5	12	2	20
1980	1	6	10	2	19
1990-91	2	9	8	0	19
2000-01	2	11	5	0	18
2010-11	2	16	—	0	18
2015-16	3	16	0	0	19
2018-19	3	16	0	0	19
2019-20	3	16	0	0	19
2020-21	3	16	0	0	19
2021–22 (अ)	3	17	0	0	20
अम्बाला	1	—	—	—	1
भिवानी	—	1	—	—	1
चरखी दादरी	@	@	@	@	@
फरीदाबाद	—	1	—	—	1
फतेहाबाद	—	—	—	—	—
गुरूग्राम	—	1	—	—	1
हिसार	2	0	—	—	2
झज्जर	—	1	—	—	1
जीन्द	—	1	—	—	1
कैथल	—	1	—	—	1
करनाल	—	1	—	—	1
कुरूक्षेत्र	—	1	—	—	1
महेन्द्रगढ़	—	1	—	—	1
नूहँ	—	1	—	—	1
पलवल	—	1	—	—	1
पंचकूला	—	—	—	—	—
पानीपत	—	1	—	—	1
रेवाड़ी	—	1	—	—	1
रोहतक	—	1	—	—	1
सिरसा	—	1	—	—	1
सोनीपत	—	1	—	—	1
यमुनानगर	—	1	—	—	1

स्त्रोत : महानिदेशक, कारागार हरियाणा

@ : सूचना भिवानी जिले में शामिल है।

सामाजिक सुरक्षा तथा सामाजिक प्रतिरक्षा
हरियाणा में श्रेणी अनुसार कैदियों की संख्या

सारणी 7.7

विवरण	1966	1970	1980	1990-91	2000-01	2017-18	2018-19	2019-20	2020-21
1	2	3	4	5	6	7	8	9	10
वर्ष के आरम्भ में									
(क) दोष प्रमाणित	3,534	3,338	1,433	1,481	3,006	7,438	7,067	7,236	3,338
(ख) जांच के अधीन	2,076	14,951	1,144	2,105	6,166	11,636	12,176	13,160	14,951
(ग) दीवानी	7	20	1	2	2	47	27	27	20
वर्ष के दौरान दाखिल हुए									
(क) दोष प्रमाणित	14,450	4,500	5,964	5,643	7,537	5,400	5,400	563	4,500
(ख) जांच के अधीन	14,760	39,413	23,110	37,900	60,905	53,611	55,679	38461	39,413
(ग) दीवानी	60	30	301	1,380	2,169	40	60	0	30
वर्ष के दौरान रिहा किए गये									
(क) दोष प्रमाणित	14,106	1,958	6,183	5,484	7,824	5,771	5,312	4461	1,958
(ख) जांच के अधीन	15,214	36,127	23,109	37,771	60,181	53,071	54,668	36670	36,127
(ग) दीवानी	55	9	287	1,358	2,159	60	6	7	9
वर्ष के अन्त में शेष									
(क) दोष प्रमाणित	3,878	5,880	1,214	1,640	2,719	7,067	7,155	3338	5,880
(ख) जांच के अधीन	1,622	18,237	1,145	2,234	6,890	12,176	13,187	14951	18,237
(ग) दीवानी	12	41	15	24	12	27	81	20	41

स्त्रोत : महानिदेशक, कारागार हरियाणा।

नोट : (i) इस तालिका में हरियाणा के सुधारघरों, उप-सुधारघरों और न्यायिक हवालातों के कैदी दिए गए है।

(ii) वर्ष 1990-91 से सूचना वित्त वर्ष से सम्बन्धित हैं।

सामाजिक सुरक्षा तथा सामाजिक प्रतिरक्षा

हरियाणा में जेलों/ सहायक जेलों में कैदियों के पालन–पोषण पर हुआ खर्च*

सारणी 7.8

विवरण	1966	1970	1980	1990-91	2000-01	2010-11	2014-15	2015-16	2018-19	2019-20	2020-21	2021-22(अ)
1	2	3	4	5	6	7	8	9	10	11	12	13
I. कैदियों की प्रतिदिन औसत संख्या	2,707	2,804	2,474	3,295	8,360	14,178	18,659	17,796	19,270	20,129	20,510	24,158
II. खर्च *(000 ₹)*												
(i)प्रशासन	561	1,410	4,485	20,581	67,699	5,38,782	10,20,540	13,41,163	18,04,166	24,08,976	27,75,009	30,96,124
(ii) भोजन	673	1,180	2,452	11,092	52,225	1,37,590	2,49,355	2,88,628	2,78,172	2,98,509	3,57,006	4,07,007
(iii) अन्य	628	662	2,012	6,269	28,903	1,56,468	3,36,905	1,57,800	15,620	18,684	28,044	0
जोड़	**1,862**	**3,252**	**8,949**	**37,942**	**1,48,827**	**8,32,840**	**16,06,800**	**17,87,591**	**20,97,959**	**27,26,171**	**31,60,061**	**35,03,131**
III. प्रति कैदी प्रति वर्ष व्यय (₹)	688	1,160	3,617	11,515	17,802	58,741	86,113	1,00,449	1,08,871	1,35,434	1,54,074	1,45,009

स्त्रोत : महानिदेशक, कारागार हरियाणा।

* : नई जेलों के निर्माण, बढौतरी और मुरम्मत के खर्च के अतिरिक्त।

सामाजिक सुरक्षा तथा सामाजिक प्रतिरक्षा
हरियाणा में जेल उद्योग की प्रगति

सारणी 7.9

	निर्मित वस्तुओं का मूल्य (₹)									
मद	1966	1970	1980	1990-91	2000-01	2010-11	2018-19	2019-20	2020-21	2021-22(अ)
1	2	3	4	5	6	7	8	9	10	11
बढ़ईगीरी	2,92,469	6,81,781	7,35,280	5,19,302	2,45,819	5,01,715	15,81,589	24,29,389	1,54,378	13,95,673
वस्त्र	8,681	1,95,746	3,17,582	15,41,223	7,15,578	1,66,083	55,317	1,17,455	47,476	74,390
चमड़ा	4,999	9,723	11,078	59,240	61,855	—	0	0	0	0
दरियां	42,941	67,295	21,563	17,258	2,100	76,199	0	0	0	0
सिलाई	8,551	53,397	82,547	1,82,539	13,20,165	6,61,193	4,96,215	8,35,217	3,88,993	11,60,290
मुंज	29,431	53,181	29,863	0	0	0	0	0	0	0
चिकें	11,563	18,205	29,845	13,250	0	0	0	0	0	0
तेल और तेल की खली	35,467	80,955	2,991	0	0	0	1,08,69,302	1,71,98,289	1,77,43,961	1,62,89,200
तम्बू	6,08,772	1,86,510	14,51,182	30,71,052	51,90,005	11,28,344	1,51,850	1,31,380	5,37,469	16,76,705
कम्बल	1,70,597	49,891	—	—	—	30,264	0	0	0	0
लोहागिरी	12,663	46,201	2,36,522	4,04,079	2,30,918	7,177	2,295	6,21,250	1,16,704	2,750
निवाक और पटट्टा	36,792	48,618	2,15,850	4,81,458	7,18,706	1,20,532	10,646	0	0	0
टैग और फीतें	0	3,686	0	2,290	0	0	0	0	0	0
टाट	0	0	0	0	0	0	0	0	0	0
चाक	3,360	3,582	0	0	0	0	0	0	0	0
कसीदाकारी	0	0	0	0	0	0	0	0	0	0
फिनाईल	9,600	54,378	92,000	2,20,095	6,48,975	7,25,434	48,211	34,032	51,477	29,778
साबुन	9,641	**	92,010	0	0	3,25,267	2,57,300	2,53,636	53,823	95,635
मुर्गीपालन	38,316	41,856	1,02,176	0	0	0	0	0	0	0
रंगाई	0	0	0	61,789	93,257	0	0	0	0	0
छापाखाना	0	0	0	0	1,48,637	1,00,401	9,82,022	8,37,410	9,45,294	9,22,686
कांटेदारतार	0	0	0	0	2,61,900	—	0	0	0	0
कुर्सीयों की बुनाई	0	0	0	0	1,38,724	4,139	2,87,381	1,21,284	1,78,280	2,35,887
आटा चक्की	0	0	0	0	2,90,550	1,86,564	12,37,932	2,71,982	12,89,706	7,36,500
पाईप की कुर्सीयां व चारपाई	0	0	0	0	0	64,830	2,53,478	4,14,247	2,17,794	2,09,025
जुराबें	0	0	0	0	5,966	0	0	0	0	0
विविध	38,546	1,09,900	1,26,325	6,48,265	7,62,852	1,25,103	3,74,477	1,12,20,475	4,09,231	17,98,392
जोड़	**13,62,389**	**17,04,905**	**35,46,814**	**72,21,840**	**1,08,36,007**	**42,23,245**	**165,63,973**	**3,44,86,046**	**2,20,90,610**	**2,46,26,911**

स्त्रोत : महानिदेशक, कारागार हरियाणा। ** फिनाइल में शामिल है। अ : अनन्तिम

खण्ड– VIII

समाज कल्याण सेवाएं

यह अनुभाग राज्य में अनुसूचित जाति के लोगों को वितरित किये गए कर्जे तथा अनुदान एवं विभिन्न पैंशन स्कीमों की प्रगति दिखाई गई है।

सारणी 8.1–हरियाणा अनुसूचित जाति वित्त विकास निगम द्वारा अनुसूचित जाति समुदाय के लोगों को प्रयोजन तथा स्त्रोतवार वितरित किये गये कर्जे तथा अनुदानः 2020–21।

सारणी 8.2–आवास मण्डल द्वारा विभिन्न आय समूह के लिए हरियाणा में बनाए गये मकान।

सारणी 8.3–वृद्धावस्था पैंशन, विधवा पैंशन तथा दिव्यांग पैंशन तथा लाडली पैंशन स्कीम से संबन्धित सूचना।

सारणी 8.4–निराश्रित बच्चे, कश्मीरी विस्थापित, विद्यालय न जाने वाले अलग प्रकार के दिव्यांग बच्चे, किन्नर, बोने व्यक्तियों और ऐसिड पीड़ितो को वित्तीय सहायता की सूचना।

समाजकल्याण सेवाएं

एच0एस0सी0एफ0डी0सी0 द्वारा अनुसूचित जाति समुदाय के लोगों को प्रयोजन तथा स्रोतवार वितरित किये गये कर्जे तथा अनुदानः 2021–22

सारणी. 8.1 (₹लाख)

स्रोत/प्रयोजन	लाभार्थियों की संख्या	सीधे ऋण		बैंक द्वारा प्रदत्त ऋण	अनुदान	सीमान्त धन	कुल
		NSFDC/ NSKFDC सांझा की गई राशि	HSFDC का हिस्सा				
1	2	3	4	5	6	7	8
कृषि और सम्बधिंत क्षेत्र							
दूध उत्पादन	1,163	0.00	0.00	606.26	59.03	0.00	665.28
मुर्गी पालन	0	0.00	0.00	0	0.00	0.00	0.00
भेड़ पालन	60	0.00	0.00	48.87	5.73	0.00	54.60
सूअर पालन	32	0.00	0.00	17.22	3.08	0.00	20.30
वाहनों की खरीद झोटा बूगी ऊंट गाड़ी खच्चर गाड़ी	3	0.00	0.00	2.13	0.30	0.27	2.70
मधुमक्खी पालन	0	0.00	0.00	0	0.00	0.00	0.00
औद्योगिक क्षेत्र	57	0.00	0.00	24.99	4.43	3.28	32.70
क्षेत्र व्यापार और व्यापार	915	0.00	0.00	596.93	76.91	74.85	748.69
पेशेवर और स्व–रोजगार क्षेत्र							
ई–रिक्शा	0	0.00	0.00	0	0.00	0.00	0.00
विधिक वृति	0	0.00	0.00	0	0.00	0.00	0.00
छायाचित्रण	0	0.00	0.00	0	0.00	0.00	0.00
ब्यूटी पार्लर	1	0.00	0.00	0.35	0.10	0.05	0.50
एन0एस0एफ0डी0सी0 सहायता प्राप्त योजना							
लघु व्यवसाय योजना (एल0वी0वाई0)	0.00	0.00		0.00	0.00	0.00	0.00
एम0सी0एफ0 (वार्षिक आय 1.50 लाख से 3.00 लाख तक)	3	1.80	0.45		0.00	0.00	2.25
एम0सी0एफ0 (वार्षिक आय 1.50 लाख तक)	599	359.7.	64.52	0.00	25.48	0.00	449.70
एम0एस0वाई (वार्षिक आय 1.50 लाख से 3.00 लाख तक)	17	10.20	2.55	0.00	0.00	0.00	12.75
एम0एस0वाई (वार्षिक आय 1.50 लाख तक)	180	107.88	18.87		8.10	0.00	134.85
शैक्षणिक ऋण	1	3.60	0.20	0.00	0.00	0.00	3.80
एन0एस0के0एफ0डी0सी0 सहायता प्राप्त योजनाएँ							
अवधि ऋण 1.00 लाख	20	21.60	2.25	0.00	0.00	0.00	23.85
एम0सी0एफ0, एम0ए0वाइ और एम0एस0वाइ 0.60 लाख	17	13.78	1.82	0.00	0.10	0.00	15.70
कुल	3,068	518.56	90.66	1,296.75	183.26	78.45	2,167.67

स्त्रोत : हरियाणा अनुसूचित जाति वित एवं विकास निगम।

सार्वजनिक उपक्रम

आवास मण्डल हरियाणा द्वारा बनाए गये मकान

सारणी. 8.2

वर्ष/जिला	बनाए गये मकानों की संख्या निम्न वर्षो के दौरान							वर्ष के अंत तक बनाए गए मकानों की संख्या						
	बी.पी.एल. फलैट	आर्थिक रूप से कमजोर वर्ग	निम्न आय वर्ग	मध्यम आय वर्ग	उच्च आय वर्ग	अन्य	जोड़	बी.पी.एल. फलैट	आर्थिक रूप से कमजोर वर्ग	निम्न आय वर्ग	मध्यम आय वर्ग	उच्च आय वर्ग	अन्य	जोड़
1	2	3	4	5	6	7	8	9	10	11	12	13	14	15
1975-76	—	510	192	231	—	—	933	—	500	—	—	—	—	500
1980-81	—	1,234	820	847	—	—	2,901	—	1,832	498	576	—	—	2,906
1990-91	—	729	633	251	154	94	1,861	—	4,937	2,794	2,239	—	—	9,970
2000-01	—	—	3,914	26	8	—	3,948	—	9,270	14,980	8,443	1,526	793	35,012
2010-11	—	258	514	208	292	194	1,466	—	11,176	29,199	10,863	3,323	2,088	56,649
2018-19	622	393	—	—	102	402	1,519	—	11,967	34,323	11,705	3,743	4,415	66,153
2019-20	—	237	90	90	—	88	505	25,353	13,181	34,727	12,143	4,006	8,073	97,483
2020-21	1,148	114	—	—	—	297	1,559	25,913	13,181	34,727	12,143	4,006	8,073	98,043
2021-22	560	—	—	—	—	—	560	26,030	13,181	34,727	12,143	4,006	8,073	98,160
2022-23 (अ)	117	—	—	—	—	—	117	286	1,373	1,442	738	302	126	4,267
अम्बाला	—	—	—	—	—	—	—	0	246	517	544	310	0	1,617
भिवानी	—	—	—	—	—	—	—	@	@	@	@	@	@	@
चरखी दादरी	—	—	—	—	—	—	—	1,798	3,343	12,842	1,864	646	391	20,884
फरीदाबाद	—	—	—	—	—	—	—	977	0	0	0	0	0	977
फतेहाबाद	—	—	—	—	—	—	—	3,100	1,354	1,519	271	525	1195	7,964
गुरूग्राम	—	—	—	—	—	—	—	874	968	1,785	944	372	0	4,943
हिसार	—	—	—	—	—	—	—	613	227	703	309	8	765	2,625
झज्जर	—	—	—	—	—	—	—	188	381	751	404	104	252	2,080
जीन्द	—	—	—	—	—	—	—	661	62	251	64	0	0	1,038
कैथल	—	—	—	—	—	—	—	2,519	601	2,298	1,207	406	237	7,268
करनाल	—	—	—	—	—	—	—	1,053	397	825	501	181	586	3,543
कुरूक्षेत्र	—	—	—	—	—	—	—	0	282	414	282	59	175	1,212
महेन्द्रगढ़	—	—	—	—	—	—	—	0	0	206	234	26	0	466
नूहँ	—	—	—	—	—	—	—	630	138	752	197	75	0	1,792
पलवल	—	—	—	—	—	—	—	782	502	3,852	1,469	213	1,352	8,170
पंचकूला	—	—	—	—	—	—	—	2,219	926	1,402	952	82	127	5,708
पानीपत	—	—	—	—	—	—	—	1,963	267	898	501	228	505	4,363
रेवाड़ी	—	—	—	—	—	—	—	2,036	741	1,194	551	134	481	5,137
रोहतक	—	—	—	—	—	—	—	396	299	583	265	42	1,354	2,939
सिरसा	—	—	—	—	—	—	—	5,530	805	1,923	742	223	526	9,749
सोनीपत	—	—	—	—	—	—	—	405	269	570	104	70	0	1,418
यमुनानगर	—	—	—	—	—	—	—	405	269	570	104	70	0	1,418

स्त्रोत : आवास मण्डल,हरियाणा। @ : सूचना भिवानी जिलें की शामिल है।

समाज कल्याण सेवाएं

वृद्धावस्था पैंशन, विधवा पैंशन, दिव्यांग पैंशन, लाडली पैंशन स्कीम

सारणी. 8.3

वर्ष	वृद्धावस्था पैंशन		विधवा पैंशन		दिव्यांग पैंशन		लाडली पैंशन स्कीम	
	लाभार्थियों की संख्या	वितरित राशि (लाख ₹)	लाभार्थियों की संख्या	वितरित राशि (लाख ₹)	लाभार्थियों की संख्या	वितरित राशि (लाख ₹)	लाभार्थियों की संख्या	वितरित राशि (लाख ₹)
1	2	3	4	5	6	7	8	9
1980-81	11,361	48.30	542	2	—	—	—	—
1990-91	8,31,000	8,465.35	1,39,109	719.32	33,508	167.97	—	—
2000-01	9,63,849	22,134.84	2,96,107	6,708.38	60,247	1,323.17	—	—
2010-11	13,86,207	89,914.77	5,06,704	43,572.92	1,34,200	9,209.96	24,800	1,424.99
2017-18	15,12,436	2,96,555.00	6,66,808	1,30,577.00	1,51,932	29,678.00	32,718	6,277.00
2018-19	15,69,616	3,47,901.00	6,95,455	1,54,044.11	1,60,433	35,293.81	37,350	7,911.02
2019-20	17,01,761	4,00,717.00	7,34,463	1,71,469.37	1,71,922	40,642.61	42,486	9,676.34
2020-21	17,12,934	4,63,334.00	7,45,120	2,05,645.00	1,72,963	46,672.00	28,642	11,139.00
2021-22	17,59,674	5,15,946.00	7,67,176	2,26,103.00	178321	52,081.00	32,229	9,284.00

स्त्रोत : सामाजिक न्याय एवं अधिकारिता विभाग, हरियाणा।

समाज कल्याण सेवाएं

निराश्रित बच्चे, कश्मीरी विस्थापित, विद्यालय न जाने वाले अलग प्रकार के दिव्यांग बच्चे, किन्नर एवं बोने व्यक्तियों और ऐसिड पीड़ितो को वित्तिय सहायता

सारणी. 8.4

वर्ष	निराश्रित बच्चों को वित्तीय सहायता		कश्मीरी विस्थापितों को वित्तीय सहायता		विद्यालय न जाने वाले अलग प्रकार के दिव्यांग बच्चों को वित्तीय सहायता		किन्नर व्यक्तियों को पैंशन/भत्ते		बौने को पैंशन/भत्ता		ऐसिड हमले के पीड़ितो को सहायता	
	लाभार्थियों की संख्या	वितरित राशि (लाख ₹)	लाभार्थियों की संख्या	वितरित राशि (लाख ₹)	लाभार्थियों की संख्या	वितरित राशि (लाख ₹)	लाभार्थियों की संख्या	वितरित राशि (लाख ₹)	लाभार्थियों की संख्या	वितरित राशि (लाख ₹)	लाभार्थियों की संख्या	वितरित राशि (लाख ₹)
1	2	3	4	5	6	7	8	9	10	11	12	13
2013-14	—	—	—	—	—	—	—	—	16	0.95	—	—
2014-15	—	—	—	—	—	—	—	—	19	2.18	—	—
2015-16	1,62,111	10,270.00	1	0.0002	5,919	489.96	16	3.75	22	4.00	—	—
2016-17	1,83,687	12,304.40	11	1.16	7,346	679.38	19	3.14	25	4.23	—	—
2017-18	2,05,023	18,299.00	9	1.21	—	1,070.63	24	7.00	28	5.66	—	—
2018-19	1,33,739	25,170.14	9	1.09	11,061	1,573.52	31	6.18	27	6.58	3	0.46
2019-20	1,44,985	31,051.40	9	1.08	13,128	2,073.43	31	7.80	40	8.16	8	5.50
2020-21	1,46,394	35,477.00	—	—	—	2,547.02	33	8.60	41	10.53	8	8.34
2021-22	1,51,775	44,835.00	1	0.11	11,684	2,167.74	37	10.32	—	—	9	9.99

स्त्रोत: समाजिक न्याय एवं अधिकारिता विभाग, हरियाणा।

खण्ड– IX
श्रम तथा रोजगार

श्रम तथा इससे सम्बन्धित कार्यों की सूचना इस भाग में दी गई है। इस खण्ड से सम्बन्धित सूचना श्रम तथा रोजगार विभाग, हरियाणा एवम श्रम ब्यूरो से एकत्रित की गई है।

सारणी 9.1– दुकानों, वाणिज्यिक संस्थाओं, होटलों तथा जल–पान गृहों में नियुक्त श्रम सम्बन्धी आंकड़े।

सारणी 9.2– भारत में फैक्टरियों/कारखानों में काम करने वाले व्यक्ति औसत वार्षिक आय राज्यवार।

सारणी 9.3– तथा 9.4 –हरियाणा में औद्योगिक झगड़ों के कारण के आंकड़ों को दर्शाता है। हड़ताल का अर्थ कार्यकर्ताओं द्वारा घोषित तथा संगठित "काम बन्द करना" है तथा तालाबंदी का अर्थ नियोक्तओं द्वारा प्रायः किसी हड़ताल के बाद घोषित "काम बन्द करना" है। प्रभावित कार्यकर्ताओं की संख्या का अर्थ झगड़े में प्रत्यक्ष या अप्रत्यक्ष रूप से वास्तव में प्रभावित कार्यकर्ताओं की संख्या है।

सारणी 9.5–हरियाणा में श्रमिक संघ अधिनियम 1926 के अधीन श्रमिक संघ से सम्बन्धित आंकड़े।

सारणी 9.6–हरियाणा में सदस्यों की संख्यानुसार ट्रेड यूनियनों का विवरण।

सारणी 9.7–हरियाणा में रजिस्ट्रर्ड ट्रेड यूनयिनों केन्द्रीय संगठनों का पार्टीवार विवरण।

सारणी 9.8–हरियाणा में कामगार मुआवजा अधिनियम 1923 के अधीन हरियाणा में कामगारों को देय कामगार मुआवजा।

सारणी 9.9–हरियाणा में राज्य के कुछ चुने हुए गावों में कृषक तथा कुशल कार्यकर्ताओं को दी गई मजदूरी।

सारणी 9.10–हरियाणा में विभिन्न रोजगार कार्यालयों के पंजीकरण तथा नियोजन से सम्बन्धित आंकड़े।

सारणी 9.11–हरियाणा में संगठित क्षेत्र में रोजगार के आंकड़े दिखाये गये हैं।

सारणी 9.12– भारत में सार्वजनिक तथा निजि क्षेत्र में रोजगार के आकड़े दिखाये गये हैं। रिक्त अधिनियम,1959 की अनिवार्य अधिसूचना में आने वाले प्रतिष्ठान अधिनियम के अन्तर्गत माने जाते है जबकि शेष प्रतिष्ठान अधिनियम में नहीं आते। पहले यह वर्गीकरण बड़ी और छोटी प्रतिष्ठानों के रूप में लिया जाता है।

श्रम तथा रोजगार

दुकानों, वाणिज्यिक प्रतिष्ठान, होटलों, जल–पान गृहों और उनमें काम करने वाले व्यक्तियों की संख्या

सारणी 9.1 (31 दिसम्बर)

वर्ष /जिला	स्थानों की सख्ंया	दुकानें		वाणिज्यिक प्रतिष्ठान		होटल तथा जल–पान गृह		जोड़	
		संख्या	कर्मचारी	संख्या	कर्मचारी	संख्या	कर्मचारी	संख्या	कर्मचारी
1	2	3	4	5	6	7	8	9	10
1966	42*	43,554	13,104	11,677	12,031	3,447	3,370	58,648	28,505
1970	46*	56,663	15,419	10,644	13,853	2,683	3,141	69,990	32,413
1980	72*	93,299	31,736	10,698	17,434	3,374	4,624	107,371	53,794
1990	90*	1,31,126	52,206	8,420	17,204	3,691	6,610	143,237	76,020
2000	91*	1,54,358	76,801	11,073	35,501	4,107	9,481	169,538	1,21,783
2010	**	2,08,782	2,53,433	15,237	1,40,456	3,931	13,209	2,27,950	4,07,098
2017	**	3,90,959	7,26,924	51,044	10,77,246	7,656	57,194	4,49,659	18,61,364
2018	**	4,15,190	820,715	57,350	13,45,599	8,173	66,444	4,80,713	22,32,758
2019	**	4,35,030	8,87,082	65,677	15,36,478	8,682	73,153	5,09,389	24,96,713
2020	**	4,55,806	9,48,195	74,708	17,44,284	9,203	79,421	5,39,717	27,71,900
2021	**	4,75,780	10,24,984	81,235	19,60,190	9,824	83,323	5,66,839	30,68,497
अम्बाला	**	44,027	51,104	4,905	13,860	1,057	3,562	49,989	68,526
भिवानी	**	27,647	35,569	804	7,345	668	1,255	29,119	44,169
फरीदाबाद	**	16,598	16,981	1,368	6,151	409	1,612	18,375	24,744
फतेहाबाद	**	51,148	1,96,313	11,497	56,875	482	10,043	63,127	2,63,231
गुरूग्राम	**	38,564	2,76,476	28,660	16,58,157	1,778	39,246	69,002	19,73,879
हिसार	**	58,436	74,234	4,221	19,162	1,068	3,251	63,725	96,647
झज्जर	**	9,431	23,673	1,751	17,738	129	662	11,311	42,073
जीन्द	**	8,439	16,615	1,071	6,661	238	665	9,748	23,941
कैथल	**	16,411	36,783	1,679	19,308	222	1,135	18,312	57,226
करनाल	**	23,166	28,339	306	9,325	410	1,153	23,882	38,817
कुरूक्षेत्र	**	18,346	25,456	6,083	24,799	528	1,876	24,957	52,131
महेन्द्रगढ़	**	5,832	3,287	1,055	3,342	97	287	6,984	6,916
नूंह	**	877	2,420	406	3,984	25	980	1,308	7,384
पलवल	**	8,440	21,203	453	5,024	8	76	8,901	26,303
पंचकूला	**	13,664	32,083	3,380	21,990	437	3,069	17,481	57,142
पानीपत	**	32,723	46,180	2,685	19,865	380	2,825	35,788	68,870
रिवाड़ी	**	7,858	17,599	3,186	16,261	409	1,869	11,453	35,729
रोहतक	**	20,423	30,030	2,641	9,762	179	1,080	23,243	40,872
सिरसा	**	26,968	32,402	2,579	15,739	591	2,990	30,138	51,131
सोनीपत	**	18,972	41,542	1,273	14,650	225	4,068	20,470	60,260
यमुनानगर	**	27,810	16,695	1,232	10,192	484	1,619	29,526	28,506

स्त्रोत : श्रम विभाग, हरियाणा।

टिप्पणी : ऊपर के आंकडों में सिनेमा/थियेटर भी शामिल हैं।

* पंजाब दुकानें और वाणिज्यिक प्रतिष्ठान अधिनियम, 1958 के अन्तर्गत।

** Shop Act समस्त हरियाणा में 2005 में लागू कर दिया गया है।

श्रम तथा रोजगार

भारत के कारखानों में कार्य करने वाले व्यक्तियों की प्रति व्यक्ति औसत वार्षिक धन आय

सारणी 9.2 (रूपये में)

राज्य	1966	1970	1980	1990	2000	2010	2014	2015	2016	2017
1	2	3	4	5	6	7	8	9	10	11
आन्ध्र प्रदेश	1,454	2,117	5,186	11,318	15,675	—	98,389	1,25,546	1,04,038	1,13,437
असम	2,130	2,363	4,494	10,449	15,407	—	1,00,414	1,47,036	1,46,111	—
बिहार	2,050	2,712	5,584	8,646	14,886	—	1,82,634	1,72,966	1,59,063	1,35,713
झारखंड	—	—	—	—	—	—	—	—	—	—
गोवा	2,105	2,305	5,211	12,402	15,718	66,236	1,40,740	1,27,349	1,39,117	1,20,126
गुजरात	2,340	2,820	8,544	11,960	—	—	—	—	—	—
हरियाणा	1,712	2,597	6,401	9,925	—	67,847	1,50,320	1,56,168	1,47,711	—
हिमाचल प्रदेश	2,115	2,691	4,745	—	27,449	64,589	88,021	97,776	1,23,716	1,22,923
जम्मू और कश्मीर	978	1,630	4,069	—	—	—	—	—	—	—
कर्नाटक	1,840	2,881	4,903	11,794	—	—	1,44,111	1,42,734	1,47,038	1,40,926
केरल	1,724	2,419	7,146	11,526	—	—	1,06,102	1,05,852	1,22,747	1,42,211
मध्य प्रदेश	2,118	2,912	7,964	14,972	13,637	—	—	—	—	—
छत्तीसगढ़	—	—	—	—	—	—	72,255	88,586	—	38,817
महाराष्ट्र	2,480	3,030	7,190	12,797	10,022	—	—	—	—	—
मणिपुर	—	—	—	13,348	22,446	75,768	—	—	70,935	—
मेघालय	—	—	—	—	—	—	—	—	—	—
मिजोरम						—	—	—	—	—
नागालैंड	—	—	—	—	—	—	—	—	—	—
उड़ीसा	2,000	2,899	6,728	9,994	15,930	—	1,54,451	1,29,890	1,30,229	—
पंजाब	1,636	2,159	5,196	15,433	—	—	—	—	—	—
राजस्थान	1,412	2,486	6,698	14,390	13,307	64,313	1,16,381	1,28,754	1,45,422	1,70,040
तमिलनाडू	2,032	2,583	6,451	—	12,275	—	79,352	77,742	1,02,639	1,03,489
तेलंगाना						—	88,306	82,727	1,42,172	1,72,056
त्रिपुरा	1,271	2,223	7,937	8,533	—	65,197	83,356	—	83,198	45,120
उत्तर प्रदेश	1,826	2,293	6,376	—	—	—	—	—	—	—
उत्तराखण्ड	—	—	—	—	—	—	—	32,806	—	—
पश्चिम बंगाल	2,024	2,761	7,977	15,541	—	—	—	—	—	—
अंडेमान तथा निकोबार द्वीप समूह	1,621	2,170	4,096	14,984	—	95,902	1,17,287	—	1,40,294	—
चण्डीगढ़	—	—	—	—	—	—	1,46,279	1,31,229	1,63,361	1,75,467
दमन और दीव	—	—	—	—	—	—	94,005	83,528	1,26,003	92,656
दिल्ली	2,321	2,885	6,228	11,660	—	—	—	—	—	—
पांडिचेरी	—	2,427	8,066	10,337	34,776	—	—	—	—	81,994
सिक्किम	—	—	—	—	—	—	—	—	—	—
भारत	2,112	2,726	6,997	11,861	13,987	65,943	1,09,356	1,19,770	1,23,257	1,20,816

स्त्रोत : श्रम ब्यूरों,चण्डीगढ़।

टिप्पणी : वर्ष 2017 में शेष राज्यो/ केन्द्र शासित राज्यों की रिटर्न प्राप्त नहीं हुई थी।

श्रम तथा रोजगार

औद्योगिक झगड़ों की संख्या

सारणी 9.3 (31 दिसम्बर)

वर्ष/जिला	झगड़ों की संख्या	हड़तालों तथा तालाबंदियों की संख्या	हड़ताल में शामिल	श्रमिकों की संख्या नष्ट हुए श्रम दिनों की संख्या
1	2	3	4	5
1966	757	34	8,715	1,22,641
1970	1,390	58	11,801	1,42,871
1980	3,495	72	15,862	4,07,882
1990	5,751	56	15,462	4,46,599
2000	8,798	54	18,534	11,63,197
2010	4,397	11	2,735	1,41,961
2017	5,405	4	2685	178847
2018	4,800	2	688	2,03,983
2019	4,526	2	645	1,97,295
2020	4,253	2	627	62,313
2021	3,033	1	107	32,419
अम्बाला	35	–	–	–
भिवानी	29	1	107	32,419
फरीदाबाद	835	—	—	—
फतेहाबाद	—	—	—	—
गुरूग्राम	1,208	—	—	—
हिसार	74	—	—	—
झज्जर	76	—	—	—
जीन्द	4	—	—	—
कैथल	13	—	—	—
करनाल	31	—	—	—
कुरूक्षेत्र	60	—	—	—
महेन्द्रगढ़	—	—	—	—
नूंह	45	—	—	—
पलवल	40	—	—	—
पंचकूला	36	—	—	—
पानीपत	44	—	—	—
रिवाड़ी	225	—	—	—
रोहतक	107	—	—	—
सिरसा	37	—	—	—
सोनीपत	123	—	—	—
यमुनानगर	11	—	—	—

स्त्रोत : श्रम विभाग, हरियाणा।

श्रम तथा रोजगार

हरियाणा में विभिन्न कारणों सहित औद्योगिक झगड़े जिनके परिणामस्वरूप हड़तालें तथा तालाबदियां हुई

सारणी 9.4 (31 दिसम्बर)

वर्ष /जिला	मजदूरी तथा भत्ते	बोनस	सेवा समाप्ति/निलम्बित कार्यकर्ताओं की बहाली	छुट्टी तथा कार्य के कार्य के घंटे	छंटनी	अन्य	जोड़
1	2	3	4	5	6	7	8
1966	6	4	11	2	2	9	34
1970	25	11	—	—	6	16	58
1980	18	9	33	—	—	12	72
1990	4	4	19	—	—	29	56
2000	5	5	18	1	2	23	54
2010	4	—	3	—	—	4	11
2017	—	—	2	—	—	2	4
2018	—	—	—	—	—	2	2
2019	—	—	—	—	—	2	2
2020	–	–	–	–	–	2	2
2021	—	—	—	—	—	1	1
अम्बाला	—	—	—	—	—	—	—
भिवानी	—	—	—	—	—	1	1
फरीदाबाद	—	—	—	—	—	—	—
फतेहाबाद	—	—	—	—	—	—	—
गुरूग्राम	—	—	—	—	—	—	—
हिसार	—	—	—	—	—	—	—
झज्जर	—	—	—	—	—	—	—
जीन्द	—	—	—	—	—	—	—
कैथल	—	—	—	—	—	—	—
करनाल	—	—	—	—	—	—	—
कुरूक्षेत्र	—	—	—	—	—	—	—
महेन्द्रगढ़	—	—	—	—	—	—	—
नूंह	—	—	—	—	—	—	—
पलवल	—	—	—	—	—	—	—
पंचकूला	—	—	—	—	—	—	—
पानीपत	—	—	—	—	—	—	—
रिवाड़ी	—	—	—	—	—	—	—
रोहतक	—	—	—	—	—	—	—
सिरसा	—	—	—	—	—	—	—
सोनीपत	—	—	—	—	—	—	—
यमुनानगर	—	—	—	—	—	—	—

स्त्रोत : श्रम विभाग, हरियाणा।

श्रम तथा रोजगार

हरियाणा में श्रमिक संघ अधिनियम, 1926 के अधीन श्रमिक संघ

सारणी 9.5 (31 दिसम्बर)

वर्ष /जिला	रजिस्टर्ड संघों की कुल संख्या	संघो की संख्या विवरणियां भेजी	सदस्यों की संख्या	अर्थशेष (₹)	आय (₹)	व्यय (₹)	इति शेष (₹)
1	2	3	4	5	6	7	8
1966	282	138	33,737	66,357	2,35,816	2,19,097	83,076
1970	424	223	87,227	1,36,673	4,06,581	3,65,925	1,77,329
1980	613	325	1,88,955	5,76,914	13,37,858	11,41,751	7,73,021
1990	1,085	317	2,68,440	51,38,089	48,18,903	37,91,321	61,65,671
2000	1,309	308	2,88,658	1,03,56,809	2,10,75,292	1,77,57,023	1,36,75,078
2010	1,544	270	3,63,637	2,72,59,193	2,14,32,565	1,52,96,012	3,33,95,746
2017	1,703	204	6,03,124	5,66,01,957	3,54,07,177	2,39,79,567	6,76,19,472
2018	1,710	243	7,06,845	6,01,66,013	4,16,29,235	3,63,93,985	6,54,01,263
2019	1,725	114	6,03,390	45981548	1,93,71,264	1,57,97,038	4,95,55,774
2020	1,730	159	5,60,498	6,17,01,465	3,25,36,242	2,14,14,238	7,28,23,469
2021	1,734	171	5,94,802	6,97,00,439	3,71,77,988	3,09,53,958	7,59,24,469
अम्बाला	118	6	5,875	61,658	51,75,032	27,18,483	25,18,207
भिवानी	55	5	64,721	49,46,394	9,11,280	9,44,958	49,12,716
फरीदाबाद	375	22	29,938	80,78,446	49,42,517	39,49,555	90,71,408
फतेहाबाद	9	1	2,500	2,850	34,146	33,808	3,188
गुरूग्राम	297	50	57,995	4,53,73,782	1,47,83,576	1,25,45,258	4,76,12,100
हिसार	86	13	1,60,781	15,85,720	17,16,048	18,81,005	14,20,763
झज्जर	39	4	1,411	1,61,978	1,13,618	1,39,859	1,35,737
जीन्द	29	0	0	0	0	0	0
कैथल	28	0	0	0	0	0	0
करनाल	83	4	3,207	68,075	1,07,460	1,64,097	11,438
कुरूक्षेत्र	66	5	2,399	1915	2,01,880	1,96,538	7,257
महेन्द्रगढ़	10	0	0	0	0	0	0
नूंह	1	0	0	0	0	0	0
पलवल	1	0	0	0	0	0	0
पंचकूला	66	3	910	23,066	70,990	67,956	26,100
पानीपत	97	12	28,929	5,34,115	28,25,273	27,08,599	6,50,789
रिवाड़ी	62	15	8,897	71,92,103	24,59,731	22,86,434	73,65,400
रोहतक	61	9	1,27,943	15,84,623	25,80,399	20,62,336	21,02,686
सिरसा	34	0	0	0	0	0	0
सोनीपत	89	16	97,921	15,236	10,87,705	10,83,351	19,590
यमुनानगर	128	6	1,375	70,478	1,68,333	1,71,721	67,090

स्त्रोत : श्रम विभाग, हरियाणा।

श्रम तथा रोजगार

हरियाणा में सदस्यों की संख्यानुसार ट्रेड यूनियनों का वर्गीकरण

सारणी 9.6

सदस्यों का ग्रुप	2020		2021	
	विवरणियां जमा करवाने वाली ट्रेड यूनियनों की संख्या	सदस्यों की संख्या	विवरणियां जमा करवाने वाली ट्रेड यूनियनों की संख्या	सदस्यों की संख्या
1	2	3	4	5
50 से कम	26	815	27	840
50 या इससे अधिक परन्तु 100 से कम	26	1,830	26	1,929
100 या इससे अधिक परन्तु 300 से कम	43	7,308	44	6,790
300 या इससे अधिक परन्तु 500 से कम	12	4,689	22	8,134
500 या इससे अधिक परन्तु 1000 से कम	13	9,116	11	7,618
1000 या इससे अधिक परन्तु 2000 से कम	12	17,237	13	18,752
2000 या इससे अधिक परन्तु 5000 से कम	10	33,793	8	25,839
5000 या इससे अधिक	17	4,85,710	20	5,24,900
जोड़	159	5,60,498	171	5,94,802

स्त्रोत : श्रम विभाग, हरियाणा।

श्रम तथा रोजगार

हरियाणा में रजिस्टर्ड ट्रेड यूनियनों/केन्द्रीय संगठनों का पार्टीवार विवरण

सारणी 9.7 (31दिसम्बर को)

केन्द्रीय संस्था का नाम जिसके साथ संबंध है	2020		2021	
	विवरणियां जमा करवाने वालों की संख्या	सदस्यों की संख्या	विवरणियां जमा करवाने वालों की संख्या	सदस्यों की संख्या
1	2	3	4	5
भारतीय मजदूर संघ	14	10,044	13	4,838
आल इंडिया ट्रेड यूनियन कांग्रेस	42	2,31,942	40	2,43,776
नैशनल लेबर आर्गनाइजेशन	—	—	—	
इंडियन नैशनल ट्रेड यूनियन कांग्रेस	18	2,01,664	19	1,69,839
सैन्ट्रल इंडियन ट्रेड यूनियन	22	46,999	27	68,876
हिन्द मजदूर पंचायत	—	—	—	
हिन्द मजदूर सभा	23	31,786	26	31,241
यूनाइटेड ट्रेड यूनियन कांग्रेस	—	–	—	
यूनाइटेड ट्रेड यूनियन कांग्रेस (लेनिन व सैरनी)	—	–	—	
लोक दल	—	–	—	
आजाद यूनियन	40	38,063	46	76,232
जोड़	159	5,60,498	171	5,94,802

स्त्रोत : श्रम विभाग, हरियाणा।

श्रम तथा रोजगार

हरियाणा में कामगार मुआवजा (कामगार मुआवजा अधिनियम, 1923 के अधीन दुर्घटनाओं के कारण दिया गया मुआवजा)

सारणी 9.8 (31 दिसम्बर)

ब्यौरा	1966	1970	1980	1990	2000	2010	2018	2019	2020	2021
1	2	3	4	5	6	7	8	9	10	11
(क) दुर्घटनाओ की संख्या										
घातक	6	—	2	2	—	642	440	571	471	534
स्थायी अशक्तता	8	2	1	4	—	334	233	254	235	241
अस्थायी अशक्तता	80	66	359	788	68	9	50	7	51	10
जोड़	94	68	362	794	68	985	723	832	757	785
(ख) दिए गए मुआवजे की रकम (₹ में)										
घातक	30,500	—	26,300	1,06,987	—	12,67,50,924	19,79,75,377	20,73,32,772	13,31,34,393	21,89,21,610
स्थायी अशक्तता	10,224	674	7,984	37,702	—	4,32,72,106	8,91,85,480	7,74,71,284	6,22,95,034	6,79,73,074
अस्थायी अशक्तता	5,753	8,624	61,983	8,36,265	59,005	—	—	—	—	—
जोड़	46,477	9,298	96,267	9,80,954	59,005	17,00,23,030	28,71,60,857	28,48,04,056	19,54,29,427	28,68,94,684

स्त्रोत : श्रम विभाग, हरियाणा।

श्रम तथा रोजगार

कृषक तथा कुशल श्रमिकों (पुरूषों) को दिया गया वेतन

सारणी 9.9 (रूपये में)

वर्ष समाप्ति 30 जून/जिला/गांव	कृषि श्रमिक						कुशल श्रमिक	
	हल चलाने के लिए	बोने के लिए	गोड्डी के लिए	कटाई के लिए	कपास चुनने के लिए	अन्य कृषि संबंधी काम के लिए	लोहार	बढ़ई
1	2	3	4	5	6	7	8	9
1966	3.47	3.21	2.98	3.33	3.16	3.20	5.57	5.54
1970	6.07	5.75	4.84	6.01	3.82	5.17	9.00	9.14
1990	32.09	31.88	30.59	29.29	20.00	29.92	53.27	55.89
2000	102.91	101.99	89.17	95.81	—	83.64	145.38	151.60
2010	199.21	197.96	180.97	195.42	163.61	176.67	269.23	276.24
2015	380.81	367.20	349.82	304.15	310.00	347.87	367.65	433.84
2018	435.70	410.63	387.50	386.74	184.00	384.43	464..75	556.74
2019	569.73	424.24	392.80	392.66	185.09	393.30	480.91	569.73
2020	485.98	465.15	431.57	432.77	372.86	411.44	531.61	597.05
2021	466.86	487.16	441.86	445.39	424.29	434.36	549.45	617.50
2022	558	514	496	489	514	457	641	683
अम्बाला								
शाहपुर	446	446	450	450	0	446	592	592
पंचकूला								
बरवाला	500	563	472	479	0	392	658	658
यमुनानगर								
चूहड़पूर कलां	497	400	463	400	0	400	530	530
कुरूक्षेत्र								
झांसा	350	350	350	350	0	350	500	600
कैथल								
डांड	0	518	550	521	0	517	800	800
करनाल								
झंझाड़ी	0	400	400	400	0	367	467	700
पानीपत								
उगरा खेड़ी	667	550	550	550	0	550	667	717
सोनीपत								
मोहना	717	500	500	500	500	500	800	800
रोहतक								
सुंदरपुर	600	567	442	458	493	446	454	454
झज्जर								
जाहजगझढ़	692	592	500	588	500	417	692	700
फरीदाबाद								
सीकरी	660	550	508	500	507	508	617	675
पलवल								
खेड़ा सराय	642	600	529	500	550	500	700	700
गुड़गांव								
भौंड कलां	700	600	500	600	500	450	700	700
नूंह								
छयासा	500	517	596	517	500	500	582	638
रिवाड़ी								
मनेटी	500	500	500	496	0	500	700	750
महेन्द्रगढ़								
शहरपुर	600	600	500	500	0	504	700	700
भिवानी								
चांग	500	500	500	500	0	500	745	783
चरखी दादरी								
इमलोटा	588	592	608	525	0	533	700	700
जीन्द								
गतौली	555	488	500	483	500	318	600	747
हिसार								
मंगाली	542	517	550	546	540	500	608	700
फतेहाबाद								
दरियापुर	400	450	446	400	0	400	700	700
सिरसा								
माधो सिंघाना	513	506	492	488	550	458	592	688

स्त्रोत : अर्थ तथा सांख्यिकीय कार्य, हरियाणा।

टिप्पणी : आठ घंटे के कामकारी दिन के लिए।

श्रम तथा रोजगार

हरियाणा में रोजगार कार्यलयों द्वारा पंजीकरण तथा रोजगार लगाने की संख्या

सारणी 9.10 (31 दिसम्बर)

क्रमांक संख्या	विवरण	1966	1970	1980	1990	2000	2010	2017	2018	2019	2020	2021
	1	2	3	4	5	6	7	8	9	10	11	12
1.	शाखओं सहित रोजगार दफ्तरों की संख्या *	19	23	44	92	100	56	55	55	55	65	65
2.	पंजीकरण	1,07,997	1,60,506	2,32,828	2,39,097	2,47,405	1,60,342	1,01,577	3,10,372	1,93,396	2,01,482	1,35,702
3.	नियुक्तियां	22,113	29,551	37,255	7,228	4,709	6,169	379	414	397	249	15,289
4.	रिक्त पदों की अधिसूचना	42,026	56,277	69,315	30,538	12,000	23,969	5,588	28,989	21,312	15,984	1,01,604
5.	भरे गये रिक्त स्थान	21,729	29,447	36,894	6,907	4,876	6,114	379	414	397	249	15,289
6.	रिक्त पद बकाया	3,437	5,530	13,176	8,202	6,978	10,990	3,497	9,783	4,658	6,834	31,453
7.	किये गये निवेदन	99,412	1,91,103	4,23,568	1,29,250	34,108	21,110	5,459	11,141	23,089	20,927	22,439
8.	चालू रजिस्टर में बेरोजगार लोगों की संख्या	36,522	82,843	3,59,255	5,91,423	7,85,408	9,11,824	5,46,202	6,18,565	7,55,652	8,82,327	8,76,006
9.	रोजगार दफ्तरों का प्रयोग करने वाले नियोजक	6,337	10,863	12,116	3,038	942	505	177	309	227	541	1,051

स्त्रोत : रोजगार विभाग,हरियाणा।

* : इस में विश्वविद्यालयों के रोजगार विषयक सूचना और मार्ग दर्शन केन्द्र नगर, रोजगार कार्यलय तथा ग्रामीण रोजगार कार्यालय व चण्डीगढ़ स्थित राज्य रोजगार कार्यलय शामिल हैं।

श्रम तथा रोजगार

संगठित क्षेत्र में रोजगार

सारणी 9.11 (31 मार्च को)

वर्ष/जिला	सार्वजनिक क्षेत्र						निजी क्षेत्र			कुल रोजगार
	केन्द्रीय सरकार	राज्य सरकार	अर्ध सरकारी		स्थानीय निकाय	जोड़	नियमित	अनियमित	जोड़	
			केन्द्रीय	राजकीय*						
1	2	3	4	5	6	7	8	9	10	11
1966-67	19,980	86,323	13,364	—	10,892	1,30,559	—	—	85,523	2,16,082
1970-71	19,566	1,15,047	28,491	—	11,601	1,74,705	—	—	1,05,650	2,80,355
1980-81	28,581	1,95,932	25,162	56,923	14,231	3,20,829	1,64,484	20,675	1,85,159	5,05,988
1990-91	32,667	2,34,260	43,865	69,894	15,381	3,96,067	1,83,131	22,611	2,05,742	6,01,809
2000-01	30,950	2,53,476	42,535	71,691	17,227	4,15,879	2,13,311	23,081	2,36,392	6,52,271
2017-18	19,141	2,31,459	35,975	54,517	12,709	3,53,801	7,76,463	42,137	8,18,600	11,72,401
2018-19	19,141	2,31,459	35,975	54,517	12,709	3,53,801	7,76,463	42,137	8,18,600	11,72,401
2019-20	18,464	2,31,658	34,274	51,826	14,177	3,50,399	8,15,292	44,723	8,60,015	12,10,414
2020-21	17,913	2,32,008	32,202	52,397	13036	3,47,556	8,77,620	45,109	9,22,729	12,70,285
2021-22	18,015	2,35,879	34,747	52,416	13,016	3,54,073	8,92,147	45,997	9,38,144	12,92,217
अम्बाला	2,705	18,015	2,767	2,055	758	26,300	17,335	1,691	19,026	45,326
भिवानी	327	13,705	838	2,084	380	17,334	3,450	778	4,228	21,562
चरखी दादरी	18	2,684	262	279	56	3,299	823	171	994	4,293
फरीदाबाद	3,452	16,410	5,654	4,865	3,510	33,891	1,06,624	3,891	1,10,515	1,44,406
फतेहाबाद	17	3,818	317	1,029	441	5,622	2,107	1,332	3,439	9,061
गुरूग्राम	1,131	12,697	2,190	2,986	547	19,551	4,77,072	2,373	4,79,445	4,98,996
हिसार	815	13,124	2,955	2,584	750	20,228	19,071	1,323	20,394	40,622
झज्जर	0	4,325	572	1,107	368	6,372	45,388	4,057	49,445	55,817
जीन्द	0	14,913	1,249	2,858	621	19,641	2,838	1,204	4,042	23,683
कैथल	24	9,677	595	1,904	348	12,548	4,862	432	5,294	17,842
करनाल	859	15,070	5,386	3,449	829	25,593	22,887	2,143	25,030	50,623
कुरूक्षेत्र	229	9,243	1,886	3,478	517	15,353	7,563	1,007	8,570	23,923
महेन्द्रगढ़	23	11,137	482	1,112	217	12,971	1,426	375	1,801	14,772
नूंह	0	4,512	91	1,176	85	5,864	4,919	106	5,025	10,889
पलवल	0	3,590	462	355	11	4,418	8,395	82	8,477	12,895
पंचकूला	228	1,460	778	18	120	2,604	9,423	214	9,637	12,241
पानीपत	47	8,275	2,965	5,699	538	17,524	22,068	5,312	27,380	44,904
रिवाड़ी	151	9,116	730	1,885	389	12,271	48,316	1,059	49,375	61,646
रोहतक	508	11,778	980	2,614	648	16,528	18,061	2,405	20,466	36,994
सिरसा	103	9,479	915	1,337	550	12,384	4,486	1,747	6,233	18,617
सोनीपत	465	13,475	1,303	2,006	510	17,759	52,465	5,360	57,825	75,584
यमुनानगर	6,913	10,892	1,370	1,941	823	21,939	12,568	8,935	21,503	43,442
चण्डीगढ़ में स्थित हरियाणा सरकार के कार्यालय	0	18,484	0	5,595	0	24,079	0	0	0	24,079

स्त्रोत : रोजगार विभाग,हरियाणा।

नोट : 1980 से पहले सार्वजनिक क्षेत्र के अर्ध सरकारी खण्ड में राज्य सरकार सम्बन्धी रोजगार के आंकड़े केन्द्रीय सरकार सम्बन्धी (कालम 4) में सम्मिलित थे।

श्रम तथा रोजगार

भारत में सार्वजनिक तथा निजी क्षेत्रों में अनुमानित रोजगार

सारणी 9.12 (लाखों में)

राज्य/ संघीय क्षेत्र	सार्वजनिक क्षेत्र				निजी क्षेत्र		कुल जोड़
	केन्द्रीय सरकार	राज्य सरकार	अर्ध सरकारी प्रतिष्ठान	स्थानीय निकाय	नियमित	अनियमित	
1	2	3	4	5	6	7	8
1970-71	27.71	41.52	19.29	18.78	60.35	7.26	1,74.91
1980-81	31.95	56.76	45.76	20.37	66.00	7.95	2,28.79
1990-91	34.10	71.13	62.22	23.13	67.83	8.92	2,67.33
2000-01	32.60	74.24	61.92	22.61	77.09	9.43	2,77.89
2005-06	28.60	73.00	59.09	21.18	78.04	10.01	2,69.33
2009-10	25.52	73.53	56.68	20.89	97.10	11.36	285.08
2010-11	24.63	72.18	58.14	20.53	102.73	11.78	289.99
2011-12	25.20	71.87	57.97	21.07	107.20	12.47	295.78
आंध्र प्रदेश	1.85	3.96	4.57	2.38	7.08	0.44	20.28
अरूणाचल प्रदेश	—	—	—	—	—	—	—
असम	0.67	3.16	1.45	0.10	5.73	0.10	12.21
बिहार	0.95	2.00	0.84	0.16	0.28	0.04	4.27
दिल्ली	2.03	1.31	1.80	0.83	2.23	0.59	8.79
गुजरात	0.75	1.70	2.34	3.18	11.51	2.57	20.05
गोवा	0.06	0.55	0.20	0.02	0.59	0.04	1.46
हरियाणा	0.19	2.45	0.96	0.14	3.38	0.38	7.50
हिमाचल प्रदेश	0.12	1.90	0.61	0.04	1.18	0.08	3.93
जम्मू और कश्मीर	0.28	1.48	0.17	0.06	0.10	0.01	2.10
कर्नाटक	0.96	5.74	3.23	0.69	11.67	0.66	22.95
केरल	0.60	2.68	2.23	0.25	4.34	0.78	10.88
महाराष्ट्र	3.26	5.30	6.27	6.47	25.49	2.73	49.52
मध्य प्रदेश	1.29	4.64	2.00	0.53	1.36	0.11	9.93
मणीपुर	0.04	0.61	0.08	0.04	0.02	0.01	0.80
मेघालय	0.05	0.40	0.09	0.01	0.05	0.02	0.62
मिजोरम	—	0.08	—	0.04	0.01	—	0.13
नागालैंड	0.05	0.63	0.04	—	0.03	0.02	0.77
उड़ीसा	0.59	3.57	1.59	0.16	1.11	0.09	7.11
पंजाब	0.62	2.54	1.43	0.28	3.16	0.22	8.25
राजस्थान	1.12	6.00	1.62	0.71	2.89	0.56	1.29
सिक्किम	—	—	—	—	—	—	—
तमिलनाडू	2.14	5.48	4.98	1.74	7.49	1.55	23.38
त्रिपुरा	0.07	1.16	0.13	0.09	0.05	—	1.50
उत्तर प्रदेश	3.20	6.95	5.04	1.09	5.31	9.49	22.08
पश्चिम बंगाल	2.73	2.80	4.53	1.53	7.15	0.49	19.23
छत्तीसगढ़	0.27	1.22	0.95	0.13	0.34	0.02	2.93
झारखंड	0.89	1.84	9.76	0.19	2.79	0.31	15.78
उतराखंड	0.22	1.07	0.74	0.12	1.04	0.04	3.23
अण्डेमान और निकोबार द्वीप समूह	0.05	0.26	0.03	0.02	0.01	—	0.37
चण्डीगढ़	0.11	0.23	0.02	0.05	0.47	0.06	0.94
दमन और दीव	—	0.01	—	—	0.09	0.05	0.15
पांडीचेरी	0.04	0.15	0.09	0.02	0.25	0.01	0.56
लक्षद्वीप	—	—	—	—	—	—	—
दादरा और नगर हवेली	—	—	—	—	—	—	—

स्त्रोत : महानिदेशक, रोजगार तथा प्रशिक्षण कार्यालय, श्रम मंत्रालय, नई दिल्ली।

टिप्पणी : पूर्णांकन के कारण कुल जोड़ मिलना आवश्यक नहीं है।

खण्ड–X

चयनित सामाजिक सूचक

खण्ड– X

चयनित सामाजिक सूचक

सारणी 10.1– हरियाणा में जिलावार जनसंख्या वृद्धि दर।

सारणी 10.2– हरियाणा में प्रति वर्ग किलोमीटर जनसंख्या घन्तव।

सारणी 10.3– प्रतिवर्ग किलोमीटर व्यक्ति एवं 1000 पुरूषो पर महिलाओं का अनुपात

सारणी 10.4 – सिविल रजिस्ट्रेशन सिस्टम के अनुसार जिलावार जन्मों की संख्या एवं लिगुंनपात।

सारणी 10.5 – जिलावार कार्यकर्ताओं की कुल जनसंख्या पर प्रतिशतता।

सारणी 10.6– प्रयोजनानुसार विद्युत शक्ति की खपत की प्रतिशतता।

सारणी 10.7– हरियाणा में साक्षरता की प्रतिशतता।

सारणी 10.8– अनुसूचित वाणिज्यिक बैकों की प्रति व्यक्ति जमा धनराशि।

सारणी 10.9– प्रति पाँच लाख आबादी पर पुलिस थानों की संख्या।

सारणी 10.10–प्रधानमंत्री सुरक्षा बीमा योजना, प्रधानमंत्री जीवन ज्योति योजना एवं अटल पैंशन योजना के तहत नामांकित व्यक्ति।

सारणी 10.11– हरियाणा में प्रधानमंत्री मुद्रा योजना के तहत शिशु, किशोर व तरूण योजना में खोले गए खातों व स्वीकृत केसों का विवरण।

सारणी 10.12– प्रधानमंत्री जनधन योजना के तहत खोले गए खातों की संख्या एवं जारी किए रूपये कार्ड व सक्रिय माइक्रो ए0 टी0 एम0 का स्तर।

सारणी 10.13– हरियाणा में स्टैण्ड–अप इंडिया कार्यक्रम की जिलावार प्रगति ।

सारणी 10.14– जिलावार महत्वपूर्ण सूचक।

चयनित सामाजिक सूचक
हरियाणा में जिलावार जनसंख्या वृद्धि दर

सारणी .10.1

जिला	2001-2011 जनगणना		
	कुल	ग्रामीण	शहरी
1	2	3	4
अम्बाला	11.23	(-)4.53	40.26
भिवानी	14.70	13.73	18.84
फरीदाबाद	32.54	22.34	35.45
फतेहाबाद	16.85	14.82	26.33
गुरूग्राम	73.96	(-)16.43	236.53
हिसार	13.45	4.52	39.03
झज्जर	8.90	4.39	24.73
जीन्द	12.13	8.47	26.50
कैथल	13.55	12.19	28.63
करनाल	18.14	9.92	34.62
कुरूक्षेत्र	16.86	12.38	29.56
महेन्द्रगढ़	13.48	12.28	21.18
नूंह	37.92	32.89	109.28
पलवल	25.76	20.31	48.74
पंचकूला	19.83	(-)4.60	50.31
पानीपत	24.6	13.03	41.57
रिवाड़ी	17.64	6.00	71.42
रोहतक	12.88	0.74	35.36
सिरसा	15.99	18.56	8.79
सोनीपत	13.35	4.05	41.07
यमुनानगर	16.57	14.30	20.31
हरियाणा राज्य	19.90	9.85	44.59

स्त्रोत: निदेशक, जनगणना विभाग, हरियाणा।

ग्राफ 10.2

हरियाणा का जनसंख्या घन्तव

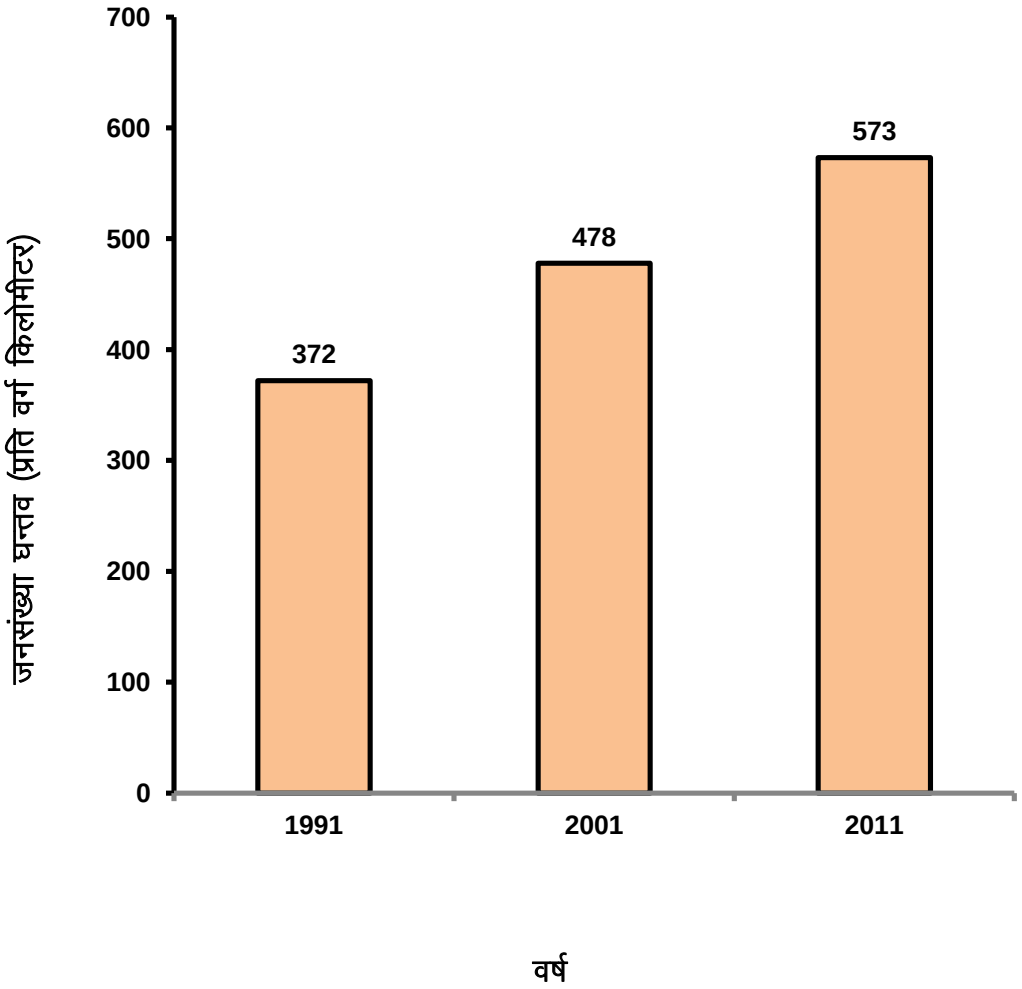

चयनित सामाजिक सूचक

हरियाणा में जिलावार प्रति वर्ग किलो मीटर जनसंख्या घनत्व

सारणी .10.2

जिला	2001 जनगणना			2011 जनगणना		
	कुल	ग्रामीण	शहरी	कुल	ग्रामीण	शहरी
1	2	3	4	5	6	7
अम्बाला	644	437	5,165	717	436	3,748
भिवानी	298	255	5,256	342	278	5,533
चरखी दादरी	@	@	@	@	@	@
फरीदाबाद	1,020	505	5,498	2,442	710	6,588
फतेहाबाद	318	265	4,812	371	305	5,169
गुरूग्राम	612	495	3,438	1,204	483	3,704
हिसार	386	291	6,307	438	310	3,753
झज्जर	480	383	4,154	523	408	3,000
जीन्द	440	355	7,417	494	392	4,060
कैथल	408	342	2,162	464	379	2,263
करनाल	506	381	5,622	597	429	6,596
कुरूक्षेत्र	540	415	3,521	630	471	3,755
महेन्द्रगढ़	428	376	3,657	486	423	4,028
नूंह	@	@	@	723	669	1,901
पलवल	@	@	@	767	615	5,022
पंचकूला	522	305	4,525	625	300	4,444
पानीपत	763	474	7,369	951	547	6,995
रिवाड़ी	480	403	4,322	565	436	3,597
रोहतक	539	358	8,532	608	375	4,210
सिरसा	261	197	2,868	303	231	5,413
सोनीपत	603	466	4,943	683	489	5,528
यमुनानगर	589	385	4,610	687	442	5,175
हरियाणा राज्य	478	350	4,776	573	391	4,475

स्त्रोत : निदेशक, जनगणना विभाग, हरियाणा।

@ :जिले अस्तित्व में नहीं थे।

चयनित सामाजिक सूचक

हरियाणा में प्रति वर्ग किलो मीटर व्यक्ति एवम् 1000 पुरूषों पर महिलाओं का अनुपात

सारणी 10.3 जनगणना 2011 अनुसार

जिला	प्रति वर्ग किलो मीटर व्यक्ति	1000 पुरूषों पर महिलाऐं
1	2	3
अम्बाला	717	885
भिवानी	342	886
फरीदाबाद	2,442	873
फतेहाबाद	371	902
गुरूग्राम	1,204	854
हिसार	438	872
झज्जर	523	862
जीन्द	494	871
कैथल	464	881
करनाल	597	887
कुरूक्षेत्र	630	888
महेन्द्रगढ़	486	895
नूंह	723	907
पलवल	767	880
पंचकूला	625	873
पानीपत	951	864
रिवाड़ी	565	898
रोहतक	608	867
सिरसा	303	897
सोनीपत	683	856
यमुनानगर	687	877
कुल	**573**	**879**

स्त्रोतः निदेशक, जनगणना विभाग, हरियाणा।

चयनित सामाजिक सूचक

हरियाणा में सिविल रजिस्ट्रेशन योजना के अनुसार जिलावार जन्मों की संख्या एवं लिंग अनुपात

सारणी 10.4

जिला/वर्ष	जन्म लिंग अनुपात (100 पुरूष पर महिलाओं)		
	कुल	ग्रामीण	शहरी
1	2	3	4
2017	90	89	90
2018	90	90	90
2019	92	92	92
2020	91	92	91
2021	91	92	90
अम्बाला	91	84	92
भिवानी	91	96	89
चरखी दादरी	92	98	89
फरीदाबाद	90	93	89
फतेहाबाद	89	90	89
गुरूग्राम	90	92	90
हिसार	92	93	92
झज्जर	89	88	90
जीन्द	92	93	91
कैथल	91	90	91
करनाल	90	90	90
कुरूक्षेत्र	92	91	92
महेन्द्रगढ़	89	94	89
नूंह	93	94	90
पलवल	90	92	89
पंचकूला	93	98	93
पानीपत	91	94	91
रिवाड़ी	90	93	89
रोहतक	91	86	92
सिरसा	92	95	91
सोनीपत	87	86	88
यमुनानगर	91	90	91

स्त्रोत: महानिदेशक, स्वास्थ्य सेवाऐं, हरियाणा।

चयनित सामाजिक सूचक

हरियाणा में जिलावार कार्यकर्ताओं** की कुल जनसंख्या पर प्रतिशतता

सारणी 10.5 (प्रतिशतता)

जिला	2001 जनगणना			2011 जनगणना		
	कुल	ग्रामीण	शहरी	कुल	ग्रामीण	शहरी
1	2	3	4	5	6	7
अम्बाला	31.99	31.64	32.64	32.98	31.21	35.20
भिवानी	42.76	45.65	30.39	38.12	40.07	30.13
फरीदाबाद	35.80	41.83	31.00	32.01	28.79	32.84
फतेहाबाद	45.03	48.01	31.09	39.18	41.00	31.45
गुरूग्राम	37.92	39.58	32.14	35.97	33.56	37.06
हिसार	43.30	47.02	32.66	39.66	42.60	33.34
झज्जर	44.17	47.32	33.10	34.07	35.50	29.88
जीन्द	43.87	47.28	30.46	39.23	41.82	30.52
कैथल	39.32	41.56	30.01	34.80	35.89	30.94
करनाल	35.74	37.29	31.46	34.28	34.57	33.63
कुरूक्षेत्र	37.36	39.96	30.00	34.91	36.08	32.06
महेन्द्रगढ़	43.31	45.19	31.21	36.72	37.75	30.57
नूंह	@	@	@	29.69	30.05	28.47
पलवल	@	@	@	26.62	26.81	25.17
पंचकूला	38.13	41.79	33.58	37.68	38.19	37.27
पानीपत	39.57	41.91	36.13	34.20	34.12	34.30
रिवाड़ी	43.59	46.50	30.14	37.51	39.64	31.42
रोहतक	39.47	44.63	29.91	32.60	34.58	29.87
सिरसा	42.59	46.34	32.06	38.76	40.65	32.97
सोनीपत	40.89	44.59	29.84	36.08	37.75	32.42
यमुनानगर	32.31	34.00	29.51	32.06	31.74	32.55
हरियाणा राज्य	39.62	42.93	31.49	35.17	36.36	32.95

स्त्रोत : निदेशक, जनगणना विभाग, हरियाणा।

** :मुख्य एवं सीमांत वर्कर

@ :जिले अस्तित्व में नहीं थे।

चयनित सामाजिक सूचक

हरियाणा में प्रयोजनानुसार विद्युत शक्ति की खपत की प्रतिशतता

सारणी 10.6 (लाख किलोवाट)

वर्ष	घरेलू	औधोगिक	कृषि	अन्य	कुल
1	2	3	4	5	6
1966-67	6.8	62	22.7	8.5	100
1970-71	6.4	52.9	33.1	7.6	100
1980-81	8.9	47.7	37.3	6.1	100
1990-91	18.8	28.8	44.8	7.6	100
2000-01	21.2	20.5	46.9	11.4	100
2010-11	20.8	27.8	33.7	17.7	100
2012-13	21.2	30.1	30.8	17.9	100
2013-14	21.6	31.6	28.3	18.5	100
2014-15	20.8	31.8	29.5	17.8	100
2015-16	21.6	31.2	29.1	18.3	100
2016-17	23.2	29.0	28.6	19.2	100
2017-18	22.9	32.4	26.3	18.4	100
2018-19	23.6	34.4	23.9	18.1	100
2019-20	25.7	31.9	23.9	18.5	100
2020-21	28.7	30.3	24.1	16.9	100
2021-22	29.12	35.93	19.88	15.07	100

स्त्रोत : हरियाणा विद्युत प्रसारण निगम लि0।

चयनित सामाजिक सूचक
हरियाणा में साक्षरता की प्रतिशतता

सारणी 10.7

जिला	2001 जनगणना			2011 जनगणना		
	कुल	पुरूष	स्त्री	कुल	पुरूष	स्त्री
1	2	3	4	5	6	7
अम्बाला	75.31	82.31	67.39	81.75	87.34	75.50
भिवानी	67.45	80.26	53.00	75.21	85.65	49.24
फरीदाबाद	76.29	85.14	65.53	81.70	88.61	73.84
फतेहाबाद	57.98	68.22	46.53	67.92	76.14	58.87
गुरूग्राम	78.51	87.97	67.49	84.70	90.46	77.98
हिसार	64.83	76.57	51.08	72.89	82.20	62.25
झज्जर	72.38	83.27	59.65	80.65	89.31	70.73
जीन्द	62.12	73.82	48.51	71.44	80.81	60.76
कैथल	59.02	69.15	47.31	69.15	77.98	59.24
करनाल	67.74	76.29	57.97	74.73	81.82	66.82
कुरूक्षेत्र	69.88	78.06	60.61	76.31	83.02	68.84
महेन्द्रगढ़	69.89	84.72	54.08	77.72	89.72	64.57
नूंह	43.51	61.18	23.89	54.08	69.94	36.60
पलवल	59.19	75.10	40.76	69.32	82.66	54.23
पंचकूला	74.00	80.87	65.65	81.88	87.04	75.99
पानीपत	69.17	78.50	57.97	75.94	83.71	67.00
रिवाड़ी	75.25	88.45	60.83	80.99	91.44	69.57
रोहतक	73.72	83.23	62.59	80.22	87.65	71.72
सिरसा	60.55	70.05	49.93	68.82	76.43	60.40
सोनीपत	72.79	83.06	60.68	79.12	87.18	69.80
यमुनानगर	71.63	78.82	63.39	77.99	83.84	71.38
हरियाणा राज्य	67.91	78.49	55.73	75.55	84.06	65.94

स्त्रोत : निदेशक, जनगणना विभाग, हरियाणा।

चयनित सामाजिक सूचक

हरियाणा में अनुसूचित वाणिज्यिक बैंको की प्रति व्यक्ति जमां धनराशि

सारणी 10.8

जिला	2020-21		2021-22	
	कुल जमा धनराशि (करोड ₹)	प्रति व्यक्ति *जमां धनराशि (₹)	कुल जमा धनराशि (करोड)	प्रति व्यक्ति * जमां धनराशि (₹)
1	2	3	4	5
अम्बाला	21,612	1,91,536	23,851	2,11,379
भिवानी	8,268	72,508	8,828	76,937
चरखी दादरी	3,583	—	3,747	—
फरीदाबाद	53,822	2,97,403	58,245	3,21,843
फतेहाबाद	6,076	64,500	6,486	68,853
गुरूग्राम	2,43,642	16,08,801	2,67,742	17,67,937
हिसार	18,289	1,04,872	19,566	1,12,195
झज्जर	12,142	1,26,690	12,341	1,28,766
जीन्द	8,164	61,192	8,581	64,318
कैथल	6,846	63,725	7,596	70,706
करनाल	18,562	1,23,309	20,024	1,33,021
कुरूक्षेत्र	13,168	1,36,505	14,518	1,50,499
महेन्द्रगढ़	7,679	83,278	8,056	87,367
नूंह	2,811	25,806	2,848	26,146
पलवल	5,755	55,193	6,124	58,732
पंचकूला	34,721	6,18,590	46,361	8,25,968
पानीपत	14,613	1,21,226	15,666	1,29,961
रिवाड़ी	13,958	1,55,032	14,271	1,58,508
रोहतक	18,629	1,75,546	19,545	1,84,178
सिरसा	9,397	72,553	10,295	79,486
सोनीपत	21,168	1,45,986	22,849	1,57,579
यमुनानगर	14,241	1,17,287	15,394	1,26,783
हरियाणा राज्य	5,57,146	2,19,769	6,12,931	2,41,773

स्त्रोत : बैंकिग सांख्यिकी।

* : 2011 अन्तिम जनगणना पर आधारित ।

@ : सूचना भिवानी जिला में शामिल है।

नोट : कुल जोड पूर्णाकन करने के कारण भिन्न हो सकते है ।

चयनित सामाजिक सूचक
हरियाणा में प्रति पाँच लाख आबादी पर पुलिस थानों की संख्या

सारणी 10.9 (31 दिसम्बर)

वर्ष / जिला	जनसंख्या (2011जनगणना)	हरियाणा में प्रति पॉच लाख आबादी पर पुलिस थानों कुल संख्या
1	2	3
1966	75,90,593	6
1970	75,90,593	7
1980	1,00,36,808	6
1990	1,29,22,618	6
2000	1,64,63,648	6
2010	2,11,44,564	6
2012	2,53,51,462	5
2013	2,53,51,462	5
2014	2,53,51,462	5
2015	2,53,51,462	6
2016	2,53,51,462	6
2017	2,53,51,462	6
2018	2,53,51,462	7
2019	2,53,51,462	7
2020	2,53,51,462	7
2021	2,53,51,462	7
2022 (अं)	2,53,51,462	7
अम्बाला	11,28,350	8
भिवानी	13,34,152	4
चरखी दादरी	@	5
फरीदाबाद	18,09,733	8
फतेहाबाद	12,95,189	4
गुरूग्राम	15,14,432	14
हिसार	9,42,011	10
झज्जर	9,58,405	8
जीन्द	17,43,931	4
कैथल	10,74,304	6
करनाल	15,05,324	6
कुरूक्षेत्र	9,64,655	7
महेन्द्रगढ़	16,34,445	3
नूंह	9,00,332	7
पलवल	10,89,263	6
पंचकूला	5,61,293	11
पानीपत	12,05,437	6
रिवाड़ी	9,22,088	8
रोहतक	10,61,204	8
सिरसा	10,42,708	8
सोनीपत	14,50,001	6
यमुनानगर	12,14,205	7

स्त्रोत : महानिदेशक, पुलिस, हरियाणा।
अं : अनन्तिम

चयनित सामाजिक सूचक

हरियाणा में प्रधानमन्त्री सुरक्षा बीमा योजना, प्रधानमन्त्री जीवन ज्योति योजना एवं अटल पैन्शन योजना के तहत नामांकित व्यक्ति।

सारणी 10.10 (31 मार्च 2022)

वर्ष/जिला	प्रधानमन्त्री सुरक्षा बीमा योजना	प्रधानमन्त्री जीवन जयोति योजना	अटल पैन्शन योजना	कुल
1	2	3	4	5
अम्बाला	2,65,663	82,313	48,095	3,96,071
भिवानी	2,62,271	95,370	25,304	3,82,945
चरखी दादरी	90,783	31,443	8,631	1,30,857
फरीदाबाद	3,79,658	1,42,000	63,770	5,85,428
फतेहाबाद	1,67,804	60,694	26,333	2,54,831
गुरूग्राम	4,22,931	1,87,029	99,859	7,09,819
हिसार	3,54,465	1,28,789	39,082	5,22,336
झज्जर	1,60,150	49,055	27,759	2,36,964
जीन्द	2,33,349	90,665	34,493	3,58,507
कैथल	2,05,216	75,954	32,703	3,13,873
करनाल	3,60,709	1,36,805	56,576	5,54,090
कुरूक्षेत्र	2,13,878	83,645	38,449	3,35,972
महेन्द्रगढ़	1,86,998	79,516	17,147	2,83,661
नूंह	1,23,628	40,942	18,233	1,82,803
पलवल	1,42,046	46,226	22,371	2,10,643
पंचकूला	1,69,003	45,105	31,539	2,45,647
पानीपत	2,30,785	97,689	37,230	3,65,704
रिवाड़ी	2,02,114	79,570	29,339	3,11,023
रोहतक	2,26,088	71,586	34,574	3,32,248
सिरसा	2,69,577	86,299	36,120	3,91,996
सोनीपत	2,83,773	1,26,546	50,051	4,60,370
यमुनानगर	2,49,933	1,01,629	35,759	3,87,321
कुल	**52,00,822**	**19,38,870**	**8,13,417**	**79,53,109**

स्त्रोत : राज्य स्तरीय बैंकर्स समिति, हरियाणा।

चयनित सामाजिक सूचक

हरियाणा में प्रधानमन्त्री मुद्रा योजना के तहत शिशु, किशोर व तरूण योजना में खोले गए खातों व स्वीकृत केसों का विवरण।

सारणी 10.11 (31 मार्च,2022)

जिला	तरूण (₹ 50000 के लोन तक)		महिला लाभार्थी		किशोर ₹50000 से 5 लाख से अधिक के लोन)		महिला लाभार्थी		तरूण (₹ 5 लाख से 10 लाख से अधिक के लोन)		महिला लाभार्थी		कुल (शिशु+किशोर+तरूण)		महिला लाभार्थी	
	खाते	राशि (रूपये लाख)	खाते	राशि (रूपये लाख)	खाते	राशि (रूपये लाख)	खाते	राशि (रूपये लाख)	खाते	राशि (रूपये लाख)	खाते	राशि (रूपये लाख)	खाते	राशि (रूपये लाख)	खाते	राशि (रूपये लाख)
1	2	3	4	5	6	7	8	9	10	11	12	13	14	15	16	17
अम्बाला	8,738	2,676.62	3,003	980.60	4,115	6,147.03	882	998.58	674	4,662.81	35	231.44	13,527	13,486.46	3,920	2,210.62
भिवानी	14,988	4,143.35	4,373	1,505.75	5,816	7,414.45	1,396	1,564.37	353	2,385.37	20	142.07	21,157	13,943.17	5,789	3,212.19
चरखी दादरी	810	253.05	445	140.41	1,640	2,613.82	427	635.80	128	752.00	13	87.85	2,578	3,618.87	885	864.06
फरीदाबाद	5,168	1,713.38	3,475	1,165.70	2,793	5,651.76	576	668.18	1,044	7,529.61	48	314.01	9,005	14,894.75	4,099	2,147.89
फतेहाबाद	23,554	6,756.79	2,352	812.40	3,988	4,361.41	452	506.50	264	1,825.74	26	181.65	27,806	12,943.94	2,830	1,500.55
गुरूग्राम	14,283	4,245.27	1,230	452.38	4,396	7,134.26	403	657.77	1,328	9,653.04	57	424.39	20,007	21,032.57	1,690	1,534.54
हिसार	20,561	5,604.93	4,040	1,962.76	8,799	13,643.75	1,430	2,210.25	1,161	7,760.44	107	774.07	30,521	27,009.12	5,577	4,947.08
झज्जर	9,670	3,403.51	836	458.65	3,047	5,423.56	643	1,015.85	495	3,209.04	42	259.38	13,212	12,036.11	1,521	1,733.88
जीन्द	22,130	6,097.86	5,192	1,787.33	5,919	6,649.12	1,251	1,199.15	379	2,588.45	29	193.56	28,428	15,335.43	6,472	3,180.04
कैथल	12,663	3,326.72	1,284	442.10	4,178	5,565.24	633	686.58	348	2,373.73	29	209.26	17,189	11,265.69	1,946	1,337.94
करनाल	25,804	6,255.34	1,443	701.35	8,007	11,948.18	869	1,202.52	1,140	7,871.79	63	406.55	34,951	26,075.31	2,375	2,310.42
कुरूक्षेत्र	9,038	2,538.92	1,441	516.08	2,994	4,769.78	370	528.65	399	2,807.07	27	181.32	12,431	10,115.77	1,838	1,226.05
महेन्द्रगढ़	12,142	3,477.11	2,061	716.55	6,332	7,705.91	1,110	1,322.31	391	2,669.62	19	130.41	18,865	13,852.64	3,190	2,169.27
नूंह	203	96.00	55	36.56	587	1,032.27	159	213.65	88	656.49	7	53.99	878	1,784.76	221	304.2
पलवल	8,350	2,325.98	2,623	813.12	1,662	2,196.68	378	352.94	210	1,431.24	5	34.40	10,222	5,953.9	3,006	1,200.46
पंचकूला	1,587	663.36	901	319.04	1,551	3,381.05	279	408.48	540	3,871.04	31	221.87	3,678	7,915.45	1,211	949.39
पानीपत	6,753	2,332.05	5,017	1,761.89	1,948	3,422.77	815	753.22	720	5,261.66	49	317.62	9,421	11,016.48	5,881	2,832.73
रिवाड़ी	19,868	5,422.13	351	304.34	6,161	7,462.13	750	1,087.67	556	3,707.22	45	294.69	26,585	16,591.48	1,146	1,686.7
रोहतक	8,010	2,471.00	1,233	628.36	4,215	7,651.47	833	1,177.02	784	5,045.16	42	256.02	13,009	15,167.63	2,108	2,061.4
सिरसा	22,827	5,880.53	4,283	1,531.88	6,130	7,219.60	627	704.77	587	3,956.62	66	487.15	29,544	17,056.75	4,976	2,723.8
सोनीपत	12,716	3,705.89	6,484	2,031.90	3,703	5,545.11	1,088	931.48	634	4,544.65	38	282.91	17,053	13,795.65	7,610	3,246.29
यमुनानगर	13,416	3,984.53	6,027	1,975.81	4,376	5,865.00	1,292	1,106.77	489	3,436.54	41	279.97	18,281	13,286.07	7,360	3,362.55
कुल	**2,73,279**	**77,374.32**	**58,149**	**21,044.96**	**92,357**	**1,32,804.35**	**16,663**	**19,932.51**	**12,712**	**87,999.33**	**839**	**5,764.58**	**3,78,348**	**2,98,178**	**75,651**	**46,742.05**

स्त्रोतः राज्य स्तरीय बैंकर्स समिति हरियाणा।

चयनित सामाजिक सूचक

हरियाणा में प्रधानमन्त्री जनधन योजना के तहत खोले गए खातों की संख्या एवं जारी किये रूपये कार्ड व सक्रिय माइक्रो ए0टी0एम0 का स्तर (मार्च, 2022)

सारणी 10.12

जिला	प्रधानमन्त्री जनधन योजना के तहत खोले गए कुल खाते	जारी किये रूपये कार्ड की संखया	जारी किये रूपये कार्ड की प्रतिशतता	सकिय किये रूपये कार्ड की संख्या	सकिय किये रूपये कार्ड की प्रतिशतता	प्रधानमन्त्री जनधन योजना के तहत लिंक किये गये मोबाईल न0 की संख्या प्रतिशतता	प्रधानमन्त्री जनधन योजना के तहत लिंक किये गये मोबाईल न0 की प्रतिशतता
1	2	3	4	5	6	7	8
अम्बाला	3,61,250	2,97,168	82.26	2,54,181	85.53	2,86,887	79.42
भिवानी	3,23,568	2,48,113	76.68	2,29,238	92.39	2,91,844	90.20
चरखी दादरी	1,20,599	94,771	78.58	80,323	84.75	1,05,325	87.33
फरीदाबाद	7,20,559	6,22,084	86.33	5,06,128	81.36	5,54,664	76.98
फतेहाबाद	3,80,536	3,05,835	80.37	2,61,197	85.40	3,22,967	84.87
गुरूग्राम	8,00,015	6,59,654	82.46	5,39,398	81.77	6,66,180	83.27
हिसार	5,24,823	4,42,247	84.27	3,69,017	83.44	4,37,606	83.38
झज्जर	2,28,620	1,86,080	81.39	1,49,024	80.09	1,85,400	81.10
जीन्द	3,92,781	3,28,744	83.70	2,61,158	79.44	3,26,650	83.16
कैथल	4,47,638	3,79,422	84.76	2,97,226	78.34	3,70,370	82.74
करनाल	5,84,650	5,08,718	87.01	4,11,505	80.89	4,90,477	83.89
कुरूक्षेत्र	3,77,897	3,18,244	84.21	2,70,748	85.08	3,29,770	87.26
महेन्द्रगढ़	1,98,735	1,53,910	77.44	1,28,324	83.38	1,73,218	87.16
नूंह	3,85,460	2,63,109	68.26	1,97,239	74.96	2,98,912	77.55
पलवल	3,20,145	2,15,459	67.30	1,79,797	83.45	2,43,755	76.14
पंचकूला	1,78,077	1,47,872	83.04	1,24,028	83.88	1,50,292	84.40
पानीपत	4,63,584	3,97,503	85.75	3,24,785	81.71	3,82,751	82.56
रिवाड़ी	2,12,389	1,57,119	73.98	1,31,887	83.94	1,77,463	83.56
रोहतक	2,40,429	1,97,531	82.16	1,62,846	82.44	2,06,187	85.76
सिरसा	4,91,954	4,02,686	81.85	3,37,299	83.76	4,36,087	88.64
सोनीपत	3,41,750	2,85,392	83.51	2,35,911	82.66	2,93,696	85.94
यमुनानगर	4,33,041	3,56,138	82.24	2,74,936	77.20	3,68,185	85.02
कुल	**85,35,413**	**69,67,799**	**81.70**	**57,26,195**	**82.18**	**70,98,686**	**83.23**

चयनित सामाजिक सूचक

हरियाणा में प्रधानमन्त्री जनधन योजना के तहत खोले गए खातों की संख्या एवं जारी किये रूपे कार्ड व सक्रिय माइक्रो ए0टी0एम0 का स्तर।

सारणी 10.12 (समाप्त) (31 मार्च)

जिला	शून्य बैलैस खाते	शून्य बैलैस खातों की प्रतिशतता	शून्य बैलैस खातों में जारी किये गए रूपे कार्ड	शून्य बैलैस खातों में सक्रिय रूपे कार्ड	उपलब्ध कराये गये सक्रिय माइक्रो ए0टी0एम0
1	9	10	11	12	13
अम्बाला	25,389	7.03	19,957	11,510	64
भिवानी	20,636	6.38	11,129	8,996	59
चरखी दादरी	4,397	3.65	3,029	1,178	40
फरीदाबाद	46,726	6.48	47,279	12,323	82
फतेहाबाद	26,066	6.85	22,493	10,908	70
गुरूग्राम	53,991	6.75	41,643	20,311	102
हिसार	33,550	6.39	27,049	12,614	127
झज्जर	20,089	8.79	10,814	7,826	95
जीन्द	27,001	6.87	16,672	9,682	144
कैथल	32,802	7.33	20,470	11,069	111
करनाल	45,046	7.70	27,838	15,078	117
कुरूक्षेत्र	29,875	7.91	19,631	11,053	129
महेन्द्रगढ़	15,367	7.73	8,883	5,701	107
नूंह	44,284	11.49	17,260	8,355	118
पलवल	21,482	6.71	9,991	6,123	66
पंचकूला	16,831	9.45	11,222	5,515	12
पानीपत	32,592	7.03	26,197	14,690	86
रिवाड़ी	14,584	6.87	7,822	4,346	77
रोहतक	14,709	6.12	10,160	6,127	52
सिरसा	37,242	7.57	27,326	16,432	115
सोनीपत	22,690	6.64	14,547	9,897	89
यमुनानगर	35,116	8.11	23,799	14,767	101
कुल	**6,20,465**	**7.28**	**4,25,211**	**2,24,501**	**1,963**

स्त्रोतः राज्य स्तरीय बैंकर्स समिति हरियाणा।

चयनित सामाजिक सूचक

हरियाणा में स्टैण्ड–अप इण्डिया कार्यक्रम की जिलावार प्रगति

सारणी 10.13 (31 मार्च 2022)

जिला	शाखाओं द्वारा स्टैण्ड अप इण्डिया कार्यक्रम के तहत स्वीकृत किये गये ऋणों की संख्या	अनुसूचित जाति जनजाती के स्वीकृत ऋणों		अनुसूचित जाति जनजाती को वितरित ऋण		महिलाओं के स्वीकृत ऋण		महिलाओं को वितरित ऋण		कुल स्वीकृत ऋण		कुल वितरित ऋण	
1	2	3	4	5	6	7	8	9	10	11	12	13	14
		खाते	राशि (रूपये लाख)	खाते	राशि (रूपये लाख)	खाते	राशि (रूपये लाख)	खाते	राशि (रूपये लाख)	खाते	राशि (रूपये लाख)	खाते	राशि (रूपये लाख)
अम्बाला	8	21	336.06	7	61.45	28	424.85	15	235.77	49	760.91	22	297.22
भिवानी	1	1	10.94	1	10.94	5	160.51	5	160.51	6	171.45	6	171.45
चरखी दादरी	0	0	0	0	0	0	0	0	0	0	0	0	0
फरीदाबाद	10	3	50.50	1	15	38	587.79	34	479.74	41	638.29	35	494.74
फतेहाबाद	1	1	12.91	1	12.91	2	19.59	1	5.25	3	32.50	2	18.16
गुरूग्राम	6	4	51.43	4	51.43	33	788.56	32	718.45	38	849.99	36	769.88
हिसार	6	14	188.98	10	119.13	6	107.56	6	107.56	19	286.54	16	226.69
झज्जर	0	0	0	0	0	9	191.89	9	156.89	9	191.89	9	156.89
जीन्द	3	3	42.55	2	29.30	3	38.50	3	38.50	6	81.05	5	67.80
कैथल	3	0	0	0	0	5	255.92	5	255.92	5	255.92	5	255.92
करनाल	4	15	311.30	14	287.60	12	419.21	9	355.96	27	730.51	23	643.56
कुरूक्षेत्र	4	4	52.96	3	31.11	5	64.53	4	39.25	9	117.49	7	70.36
महेन्द्रगढ़	1	1	14.25	0	0	1	16.57	1	16.57	2	30.82	1	16.57
नूंह	0	0	0	0	0	4	131.41	4	131.41	4	131.41	4	131.41
पलवल	2	1	12	0	0	1	10	1	2	2	22	1	2
पंचकूला	5	8	113.42	2	11	10	246.25	1	4.50	18	359.67	3	15.50
पानीपत	7	9	152.80	7	72.25	41	951.93	33	653.33	50	1104.70	40	725.58
रिवाड़ी	3	1	13.50	1	13.50	10	154.97	8	116.97	11	168.47	9	130.47
रोहतक	5	9	171.84	8	158.34	15	419.28	13	365.21	24	591.12	21	523.55
सिरसा	7	1	15	1	15	13	200.98	11	161.01	14	215.98	12	176.01
सोनीपत	3	0	0	0	0	7	197.56	6	123.56	7	197.56	6	123.56
यमुनानगर	5	13	250.70	6	79.50	17	363.47	11	205.47	30	614.17	17	284.97
कुल	**84**	**109**	**1,801.10**	**68**	**968.46**	**265**	**5,751.30**	**212**	**4,333.80**	**374**	**7,552.50**	**280**	**5,302.29**

चयनित सामाजिक सूचक
जिलावार महत्वपूर्ण सूचक

सारणी 10.14 (31 मार्च, 2022)

क्र0 सं0	सूचक	विषय	विभाग का नाम	इकाई	अम्बाला	भिवानी	चरखी दादरी	फरीदाबाद	फतेहाबाद	गुरूग्राम	हिसार	झज्जर	जीन्द	कैथल	करनाल
1	2	3	4	5	6	7	8	9	10	11	12	13	14	15	16
1	प्रसवपूर्व देखभाल के लिए पंजीकृत गर्भवती महिलाओं की कुल संख्या की तुलना में 4 या अधिक प्रसवपूर्व देखभाल जांच प्राप्त करने वाली गर्भवती महिलाओं का प्रतिशत।	स्वास्थ्य और पोषण	रा0स्वा0मि0	प्रतिशत	92.2	77.8	75.8	61.6	82.5	71.0	78.1	77.9	78.4	79.6	101.3
2	कुल एएनसी पंजीकरण के मुकाबले पहली तिमाही के भीतर पंजीकृत एएनसी का प्रतिशत।	स्वास्थ्य और पोषण	रा0स्वा0मि0	प्रतिशत	81.6	82.5	78.8	63.2	89.5	89.1	84.5	84.1	82.4	89.1	85.0
3	कुल अनुमानित गर्भधारित महिलाओं के विरूद्ध एएनसी के लिए पंजीकृत गर्भवती महिलाओं (पीडब्ल्यू) का प्रतिशत। *	स्वास्थ्य और पोषण	रा0स्वा0मि0	संख्या	17867	18501	7968	51593	17293	57118	30862	17209	23304	19456	28827
4	आईसीडीएस कार्यक्रम के तहत नियमित रूप से पूरक पोषहार लेने वाली गर्भवती महिलाओं का प्रतिशत।	स्वास्थ्य और पोषण	रा0स्वा0मि0	प्रतिशत	79	62	76	62	55	58	61	84	88	85	57
5	गंभीर रक्ताल्पता परीक्षण वाली गर्भवती महिलाओं का प्रतिशत, गंभीर रक्ताल्पता परीक्षण वाले पीडब्ल्यू के खिलाफ।	स्वास्थ्य और पोषण	रा0स्वा0मि0	प्रतिशत	96.3	55.9	77.1	40.0	80.4	126.8	33.2	86.7	55.2	85.2	68.1
6	कुल एएनसी पंजीकरण के लिए संबंधित एएनसी में 4 या अधिक बार हीमोग्लोबिन के लिए गर्भवती महिलाओं का परीक्षण किया गया ।	स्वास्थ्य और पोषण	रा0स्वा0मि0	प्रतिशत	83.9	89.1	70.4	61.2	82.5	53.2	81.6	92.8	72.8	84.6	108.9
7	जन्म के समय लिंगानुपात	स्वास्थ्य और पोषण	स्वास्थ्य	संख्या	908	959	915	888	944	944	891	904	996	907	884
8	कुल अनुमानित प्रसव की तुलना में संस्थागत प्रसव का प्रतिशत	स्वास्थ्य और पोषण	रा0स्वा0मि0	संख्या	19625	19967	5450	40420	17772	30570	33218	10743	19383	18643	28376

चयनित सामाजिक सूचक
जिलावार महत्वपूर्ण सूचक

सारणी 10.14 (जारी) (31 मार्च, 2022)

क्र0 सं0	सूचक	विषय	विभाग का नाम	इकाई	अम्बाला	भिवानी	चरखी दादरी	फरीदाबाद	फतेहाबाद	गुरूग्राम	हिसार	झज्जर	जीन्द	कैथल	करनाल
1	2	3	4	5	6	7	8	9	10	11	12	13	14	15	16
9	कुल होम डिलिवरी में से स्किल्ड बर्थ अटेंडेंस प्रशिक्षित स्वास्थ्य कार्यकर्ता द्वारा अटैंड की गई होम डिलवरी का प्रतिशत।	स्वा0 और पोषण	रा0स्वा0मि0	प्रतिशत	0.0	7.8	25.0	12.3	25.0	27.2	8.7	50.0	17.7	2.4	0.0
10	जन्म के एक घंटे के भीतर स्तनपान करने वाले नवजात शिशुओं का प्रतिशत	स्वा0 और पोषण	रा0स्वा0मि0	प्रतिशत	90.5	83.0	87.1	87.9	91.6	84.7	84.1	88.6	97.2	94.1	75.8
11	जन्म के समय कम वजन के बच्चों का प्रतिशत (2500 ग्राम से कम)	स्वा0 और पोषण	रा0स्वा0मि0	प्रतिशत	13.4	9.0	5.3	11.0	11.0	12.0	22.1	11.0	8.3	11.3	14.5
12	जन्म के समय वजन वाले जीवित शिशुओं का प्रतिशत।	स्वा0 और पोषण	रा0स्वा0मि0	प्रतिशत	100	96.0	91.8	99.0	99.7	91.1	99.0	99.3	98.6	99.7	95.7
13	6 साल से कम वजन के बच्चों का प्रतिशत।	स्वा0 और पोषण	महिला एवं बाल विकास	प्रतिशत	3.67	2.12	1.06	9.28	7.10	6.00	4.88	3.63	7.28	7.55	6.40
14	6 साल से कम उम्र के अविकसित बच्चों का प्रतिशत	स्वा0 और पोषण	महिला एवं बाल विकास	प्रतिशत	0.02	0.98	0.62	1.99	1.33	0.72	0.19	1.41	0.23	7.07	4.13
15	ओआरएस से उपचारित डायरिया से पीड़ित बच्चों का प्रतिशत	स्वा0 और पोषण	रा0स्वा0मि0	प्रतिशत	100	100	100	100	100	100	100	100	100	100	100
16	जिंक से उपचारित दस्त से पीड़ित बच्चों का प्रतिशत।	स्वा0 और पोषण	रा0स्वा0मि0	प्रतिशत	100	100	100	100	100	100	100	100	100	100	100
17	पिछले दो सप्ताहों में तीव्र श्वसन संक्रमण (एआरआई) वाले बच्चों को स्वास्थ्य केंद्र में ले जाने का प्रतिशत।	स्वा0 और पोषण	रा0स्वा0मि0	प्रतिशत	77.6	—	—	—	—	—	—	—	—	—	80.7
18	छह साल से कम उम्र के बच्चों में से गंभीर कुपोषित (एस.ए.एम) बच्चों का प्रतिशत	स्वा0 और पोषण	महिला एवं बाल विकास	प्रतिशत	0.03	0.04	0.03	0.01	0.09	0.04	0.06	0.01	0.03	0.10	0.14

चयनित सामाजिक सूचक
जिलावार महत्वपूर्ण सूचक

सारणी 10.14 (जारी) (31 मार्च, 2022)

क्र0 सं0	सूचक	विषय	विभाग का नाम	इकाई	अम्बाला	भिवानी	चरखी दादरी	फरीदाबाद	फतेहाबाद	गुरूग्राम	हिसार	झज्जर	जीन्द	कैथल	करनाल
1	2	3	4	5	6	7	8	9	10	11	12	13	14	15	16
19	छह साल से कम उम्र के बच्चों में मध्यम कुपोषित (एमएएम) बच्चों का प्रतिशत ।	स्वास्थ्य और पोषण	महिला एवं बाल विकास	प्रतिशत	2.98	0.80	1.25	1.65	7.35	0.23	3.27	0.39	4.90	7.61	3.03
20	पूरी तरह से प्रतिरक्षित बच्चों का प्रतिशत (9–11 महीने) (BCG+ DPT3 + OPV3 + Measles1)	स्वास्थ्य और पोषण	स्वास्थ्य	प्रतिशत	—	—	—	—	—	—	—	—	—	—	—
21	तपेदिक (टीबी) मामले की अधिसूचना दर (सार्वजनिक और निजी संस्थान) अनुमानित मामलों के मुकाबलें।	स्वास्थ्य और पोषण	रा0स्वा0मि0	प्रतिशत	68	72	67	70	80	67	64	78	68	65	94
22	अधिसूचित टीबी रोगियों में टीबी उपचार की सफलता दर (सार्वजनिक और निजी)।	स्वास्थ्य और पोषण	रा0स्वा0मि0	प्रतिशत	78	82	71	85	84	76	70	78	84	85	86
23	उप–केंद्रों/पी.एच.सी. का अनुपात स्वास्थ्य और कल्याण केंद्रों (एचडब्लयूसी) में परिवर्तित।	स्वास्थ्य और पोषण	स्वास्थ्य	प्रतिशत	100	97	85	99	99	96	97	98	89	99	97
24	भारतीय सार्वजनिक स्वास्थ्य मानकों के अनुरूप प्राथमिक स्वास्थ्य केंद्रों का प्रतिशत।	स्वास्थ्य और पोषण	स्वास्थ्य	प्रतिशत	—	—	—	—	—	—	—	—	—	—	—
25	प्रति 5,00,000 जनसंख्या (पहाड़ी क्षेत्रों में प्रति 3,00,000) के मानदंड के विरूद्ध कार्यात्मक एफआरयू (प्रथम रेफरल इकाइयां का अनुपात।	स्वास्थ्य और पोषण	रा0स्वा0मि0	प्रतिशत	100	67		100	100	100	33	100	33	50	33
26	आईपीएचएस मानदंडों के विरूद्ध जिला अस्पतालों में उपलब्ध विशेषज्ञ सेवाओं का अनुपात	स्वास्थ्य और पोषण	स्वास्थ्य	प्रतिशत	—	—	—	—	—	—	—	—	—	—	—

चयनित सामाजिक सूचक
जिलावार महत्वपूर्ण सूचक

सारणी 10.14 (जारी) (31 मार्च, 2022)

क्र0सं0	सूचक	विषय	विभाग का नाम	इकाई	अम्बाला	भिवानी	चरखी दादरी	फरीदाबाद	फतेहाबाद	गुरूग्राम	हिसार	झज्जर	जीन्द	कैथल	करनाल
1	2	3	4	5	6	7	8	9	10	11	12	13	14	15	16
27	आंगनबाड़ियों/यूपीएचसी का प्रतिशत पिछले एक महीने में कम से कम ग्राम स्वास्थ्य स्वच्छता और पोषण दिवस/शहरी स्वास्थ्य स्वच्छता और पोषण दिवस आउटरीच आयोजित करने की सूचना दी।	स्वास्थ्य और पोषण	महिला एवं बाल विकास	प्रतिशत	99	61	23	59	100	59	80	91	79	48	9
28	स्वयं के भवनों के साथ आंगनवाड़ियों का अनुपात	स्वास्थ्य और पोषण	महिला एवं बाल विकास	प्रतिशत	42	35	26	16	43	26	38	41	42	33	48
29	लेबर रूम और प्रसूति ऑपरेशन थिएटर के साथ फर्स्ट रेफरल यूनिट्स का प्रतिशत नेशनल क्वालिटी एश्योरेंस स्टैंडर्ड प्रमाणित (लक्ष्य दिशार्निदेशों को पूरा करें)	स्वास्थ्य और पोषण	रा0स्वा0मि0	प्रतिशत	100	0	0	50	0	0	0	0	0	0	50
30	प्राथमिक से उच्च प्राथमिक विद्यालय स्तर तक संक्रमण दर	शिक्षा	शिक्षा	प्रतिशत	94.54	58.72	99.58	92.58	97.12	93.13	98.67	96.51	98.49	99.19	98.31
31	उच्च प्राथमिक से माध्यमिक विद्यालय स्तर तक संक्रमण दर	शिक्षा	शिक्षा	प्रतिशत	93.80	100.26	99.05	88.18	101.86	95.10	101.71	97.91	98.86	99.49	100.06
32	स्कूल में उत्तीर्ण होने वाले बच्चों का प्रतिशत (कक्षा दसवीं और बाहरवीं)	शिक्षा	शिक्षा	प्रतिशत	86.29	72.94	86.29	76.82	79.81	79.86	80.78	84.28	83.23	79.09	77.66
33	लड़कियों के लिए उपयोगी शौचालयों वाले स्कूलों का प्रतिशत	शिक्षा	शिक्षा	प्रतिशत	98.3	95.8	96.4	97.7	98.0	98.7	98.1	96.2	95.8	98.7	97.5
34	कार्यात्मक पेयजल सुविधा वाले विद्यालयों का प्रतिशत	शिक्षा	शिक्षा	प्रतिशत	99.5	98.5	99.7	100.0	99.4	100.0	100.0	100.0	100.0	99.7	99.5

चयनित सामाजिक सूचक
जिलावार महत्वपूर्ण सूचक

सारणी 10.14 (जारी) (31 मार्च, 2022)

क्र0 सं0	सूचक	विषय	विभाग का नाम	इकाई	अम्बाला	भिवानी	चरखी दादरी	फरीदाबाद	फतेहाबाद	गुरूग्राम	हिसार	झज्जर	जीन्द	कैथल	करनाल
1	2	3	4	5	6	7	8	9	10	11	12	13	14	15	16
35	माध्यमिक स्तर पर विद्युत की सुविधा वाले विद्यालयों का प्रतिशत	शिक्षा	शिक्षा	प्रतिशत	100.0	99.50	98.17	98.98	100.0	100.0	100.0	100.0	99.53	100.0	99.43
36	आरटीई निर्दिष्ट छात्र शिक्षक अनुपात का अनुपालन करने वाले प्राथमिक विद्यालयों का प्रतिशत	शिक्षा	शिक्षा	प्रतिशत	100.0	100.0	100.0	100.0	100.0	100.0	100.0	100.0	100.0	100.0	100.0
37	शैक्षणिक सत्र शुरू होने के एक महीने के भीतर बच्चों का पाठ्य पुस्तकें उपलब्ध कराने वाले स्कूलों का प्रतिशत	शिक्षा	शिक्षा	प्रतिशत	94	88	85	78	93	89	89	90	89	91	89
38	ऑनलाईन माध्यमों यानी इंटरनेट, टीवी या रेडियो के माध्यम से निर्देश प्राप्त करने वाले नामांकित छात्रों का प्रतिशत	शिक्षा	शिक्षा	प्रतिशत	54	70	59	48	66	57	60	43	68	68	48
39	सकल सिंचित क्षेत्र का प्रतिशत	कृषि और सिंचाई	भू–अभिलेख	प्रतिशत	100.4	100.0	98.3	100.0	99.5	100.0	92.8	100.0	100.0	100.0	100.0
40	सूक्ष्म सिंचाई के अंतर्गत क्षेत्रफल का प्रतिशत	कृषि और सिंचाई	सूक्ष्म सिंचाई और कमान क्षेत्र विकास प्राधिकरण	प्रतिशत	0.52	49.43	69.30	0.30	1.35	29.15	6.46	5.93	0.34	0.27	0.46
41	प्रमाणित गुणवत्ता बीज वितरण	कृषि और सिंचाई	कृषि	किंवटल	—	—	—	—	—	—	—	—	—	—	—
42	जिलें में इलेक्ट्रानिक बाजार से जुड़ी मण्डियों की संख्या	कृषि और सिंचाई	मण्डी बोर्ड	संख्या	5	2	1	1	4	1	6	1	6	6	9
43	जिलें में कुल बोए गए क्षेत्र में उच्च मूल्य वाली फसलों का प्रतिशत हिस्सा	कृषि और सिंचाई	कृषि	प्रतिशत	—	—	—	—	—	—	—	—	—	—	—

चयनित सामाजिक सूचक
जिलावार महत्वपूर्ण सूचक

सारणी 10.14 (जारी) (31मार्च, 2022)

क्र0 सं0	सूचक	विषय	विभाग का नाम	इकाई	अम्बाला	भिवानी	चरखी दादरी	फरीदाबाद	फतेहाबाद	गुरूग्राम	हिसार	झज्जर	जीन्द	कैथल	करनाल
1	2	3	4	5	6	7	8	9	10	11	12	13	14	15	16
44	जिलें में बोए गए क्षेत्र में जैविक खेती क्षेत्र का प्रतिशत	कृषि और सिंचाई	कृषि और सिंचाई	प्रतिशत	—	—	—	—	—	—	—	—	—	—	—
45	पशुओं का प्रतिशत टीकाकरण	कृषि और सिंचाई	पशुधन और डेयरी	प्रतिशत	98.88	98.44	99.20	99.16	100.52	101.25	102.65	99.36	96.56	93.07	96.11
46	कृत्रिम गर्भाधान कवरेज	कृषि और सिंचाई	पशुधन और डेयरी	गायों का प्रतिशत	96.99	97.71	97.61	89.44	96.35	99.39	98.11	96.84	95.98	101.45	90.44
				भैसों का प्रतिशत	92.30	99.06	92.79	93.96	100.69	99.01	104.30	97.16	98.97	102.99	98.90
47	मुद्रा ऋण का कुल संवितरण (करोड़ रूपये में) प्रति एक लाख जनसंख्या	वित्तीय समावेशन	एस.एल.बी.सी.	रूपये करोड़	0.0012	0.0013	0.0003	0.0014	0.0012	0.0020	0.0026	0.0011	0.0015	0.0010	0.0025
48	प्रधानमंत्री जीवन ज्योति बीमा योजना प्रति एक लाख जनंसख्या पर नामांकन की संख्या	वित्तीय समावेशन	एस.एल.बी.सी.	संख्या	0.82	0.95	0.31	1.42	0.61	1.87	1.29	0.49	0.91	0.76	1.37
49	प्रधानमंत्री सुरक्षा बीमा योजना प्रति एक लाख जनंसख्या पर नामांकन की संख्या	वित्तीय समावेशन	एस.एल.बी.सी.	संख्या	2.66	2.62	0.91	3.80	1.68	4.23	3.54	1.60	2.33	2.05	3.61
50	अटल पेंशन योजना प्रति एक लाख जनसंख्या पर लाभर्थियों की संख्या प्रति	वित्तीय समावेशन	एस.एल.बी.सी.	संख्या	0.48	0.25	0.09	0.64	0.26	1.00	0.39	0.28	0.34	0.33	0.57
51	अटल पेंशन योजना प्रति एक लाख जनसंख्या पर लाभर्थियों की संख्या प्रति	वित्तीय समावेशन	एस.एल.बी.सी.	संख्या	3.61	3.24	1.21	7.22	3.81	8.02	5.25	2.29	3.93	4.48	5.85

चयनित सामाजिक सूचक
जिलावार महत्वपूर्ण सूचक

सारणी 10.14 (जारी) (31 मार्च, 2022)

क्र0 सं0	सूचक	विषय	विभाग का नाम	इकाई	अम्बाला	भिवानी	चरखी दादरी	फरीदाबाद	फतेहाबाद	गुरूग्राम	हिसार	झज्जर	जीन्द	कैथल	करनाल
1	2	3	4	5	6	7	8	9	10	11	12	13	14	15	16
52	अल्पावधि या दीर्घावधि प्रशिक्षण योजनाओं में प्रमाणित युवाओं का प्रतिशत नहीं। जिलें में 15–29 आयु वर्ग के युवाओं की संख्या	कौशल विकास	कौशल विकास	प्रतिशत	—	—	—	—	—	—	—	—	—	—	—
53	नियोजित प्रामाणित युवाओं का प्रतिशत नहीं। अल्पावधि या दीर्घावधि प्रशिक्षण के तहत प्रशिक्षित युवाओं की संख्या	कौशल विकास	कौशल विकास	प्रतिशत	68	62	12	47	56	53	61	54	40	41	45
54	पोर्टल पर पंजीकृत प्रशिक्षुओं की कुल संख्या को पूरा करने वाले प्रशिक्षकों की संख्या	कौशल विकास	कौशल विकास	प्रतिशत / संख्या	83.86	20	7.3	20.9	8.6	62.5	68	41.32	17.12	19.69	79.71
55	गैर–औपचारिक रूप से कुशल कार्यबल को पूर्व शिक्षा की मान्यता के तहत प्रमाणित लोगों की संख्या	कौशल विकास	कौशल विकास	संख्या	—	—	—	—	—	—	—	—	—	—	—
56	प्रमाणित प्रशिक्षित महिलाओं का प्रतिशत	कौशल विकास	कौशल विकास	प्रतिशत	46	59	0	51	52	42	57	70	38	53	17
57	बिजली कनेक्शन वाले परिवारों का प्रतिशत	आधारभूत संरचना	द0ह0बि0विनि0 एवं उ0ह0बि0वि0नि0	प्रतिशत	100	100	100	100	100	100	100	100	100	100	100
58	इंटरनेट कनेक्शन वाली ग्राम पंचायतों का प्रतिशत	आधारभूत संरचना	सूचना एवं तकनीकी	प्रतिशत	100	100	100	100	100	100	100	100	100	100	100

चयनित सामाजिक सूचक
जिलावार महत्वपूर्ण सूचक

सारणी 10.14 (जारी) (31 मार्च, 2022)

क्र0 सं0	सूचक	विषय	विभाग का नाम	इकाई	अम्बाला	भिवानी	चरखी दादरी	फरीदाबाद	फतेहाबाद	गुरूग्राम	हिसार	झज्जर	जीन्द	कैथल	करनाल
1	2	3	4	5	6	7	8	9	10	11	12	13	14	15	16
59	पीएमजीएवाई के तहत सभी मौसम वाली सड़कों तक पहुंच वाली बसावटों का प्रतिशत	आधारभूत संरचना	पीडब्ल्यू डी (बी.एण्ड आर.)	प्रतिशत	100	100	100	100	100	100	100	100	100	100	100
60	पीएमजीएवाई के तहत जिले में कुल स्वीकृत किलोमीटर के प्रतिशत के रूप में पूरे किए गए सभी मौसमों के किलोमीटर की संचयी संख्या व्यक्तिगत घरेलू शौचालय वाले परिवारों का प्रतिशत	आधारभूत संरचना	पीडब्ल्यू डी (बी.एण्ड आर.)	प्रतिशत	94.19	90.48	92.85	87.78	96.08	100	96.57	90.83	84.03	92.15	92.22
61	व्यक्तिगत घरेलू शौचालय वाले परिवारों का प्रतिशत	आधारभूत संरचना	ग्रामीण विकास और पंचायत	प्रतिशत	100	100	100	100	100	100	100	100	100	100	100
62	पीने योग्य पानी (40 एलपीसीडी) पीने के पानी की पर्याप्त मात्रा तक पहुंच वाली ग्रामीण बस्तियों का प्रतिशत	आधारभूत संरचना	पब्लिक हैल्थ एण्ड इंजिनियरिंग	प्रतिशत	98.06	100	100	100	100	100	100	100	100	100	100
63	ग्राम पंचायत स्तर पर सामान्य सेवा केन्द्रों की स्थापना का प्रतिशत कवरेज	आधारभूत संरचना	सूचना एवं तकनीकी	प्रतिशत	100	100	100	100	100	100	100	100	100	100	100

चयनित सामाजिक सूचक
जिलावार महत्वपूर्ण सूचक

सारणी 10.14 (जारी) (31मार्च, 2022)

क्र0 सं0	सूचक	विषय	विभाग का नाम	इकाई	कुरूक्षेत्र	महेन्द्रगढ़	नूंह	पलवल	पंचकूला	पानीपत	रेवाड़ी	रोहतक	सिरसा	सोनीपत	यमुनानगर	राज्य औसत
1	2	3	4	5	17	18	19	20	21	22	23	24	25	26	27	28
1	प्रसवपूर्व देखभाल के लिए पंजीकृत गर्भवती महिलाओं की कुल संख्या की तुलना में 4 या अधिक प्रसवपूर्व देखभाल जांच प्राप्त करने वाली गर्भवती महिलाओं का प्रतिशत।	स्वास्थ्य और पोषण	रा0स्वा0मि0	प्रतिशत	85.3	88.9	65.2	87.8	60.1	66.9	85.6	91.4	87.0	92.5	76.2	**78.3**
2	कुल एएनसी पंजीकरण के मुकाबले पहली तिमाही के भीतर पंजीकृत एएनसी का प्रतिशत।	स्वास्थ्य और पोषण	रा0स्वा0मि0	प्रतिशत	88.5	81.8	68.5	76.1	72.8	73.1	82.5	74.9	90.5	84.6	82.1	**79.9**
3	कुल अनुमानित गर्भधारित महिलाओं के विरूद्ध एएनसी के लिए पंजीकृत गर्भवती महिलाओं (पीडब्ल्यू) का प्रतिशत। **	स्वास्थ्य और पोषण	रा0स्वा0मि0	संख्या	16044	14631	52300	31961	11341	30211	15746	18390	20978	30683	22048	**82.7**
4	आईसीडीएस कार्यक्रम के तहत नियमित रूप से पूरक पोषहार लेने वाली गर्भवती महिलाओं का प्रतिशत।	स्वास्थ्य और पोषण	महिला एवं बाल विकास	प्रतिशत	80	62	99	83	68	70	77	79	83	71	65	**74**
5	गंभीर रक्ताल्पता परीक्षण वाली गर्भवती महिलाओं का प्रतिशत, गंभीर रक्ताल्पता परीक्षण वाले पीडब्ल्यू के खिलाफ।	स्वास्थ्य और पोषण	रा0स्वा0मि0	प्रतिशत	88.9	56.2	86.9	23.0	70.7	26.7	107.6	98.1	76.0	63.0	61.4	**67.6**

चयनित सामाजिक सूचक
जिलावार महत्वपूर्ण सूचक

सारणी 10.14 (जारी) (31 मार्च, 2022)

क्र0 सं0	सूचक	विषय	विभाग का नाम	इकाई	कुरूक्षेत्र	महेन्द्रगढ़	नूंह	पलवल	पंचकूला	पानीपत	रेवाड़ी	रोहतक	सिरसा	सोनीपत	यमुनानगर	राज्य औसत
1	2	3	4	5	17	18	19	20	21	22	23	24	25	26	27	28
6	कुल एएनसी पंजीकरण के लिए संबंधित एएनसी में 4 या अधिक बार हीमोग्लोबिन के लिए गर्भवती महिलाओं का परीक्षण किया गया ।	स्वास्थ्य और पोषण	रा0स्वा0मि0	प्रतिशत	90.7	80.8	62.7	83.2	65.8	59.6	78.6	97.5	88.0	109.4	74.7	**77.5**
7	जन्म के समय लिंगानुपात।	स्वास्थ्य और पोषण	स्वास्थ्य	संख्या	895	869	934	973	931	925	881	946	950	899	922	**921**
8	कुल अनुमानित प्रसव की तुलना में संस्थागत प्रसव का प्रतिशत।	स्वास्थ्य और पोषण	रा0स्वा0मि0	संख्या	15042	12781	43799	22198	10533	23782	18876	26438	21890	26346	20950	**80.6**
9	कुल होम डिलिवरी में से स्किल्ड बर्थ अटेंडेंस प्रशिक्षित स्वास्थ्य कार्यकर्ता द्वारा अटैंड की गई होम डिलवरी का प्रतिशत।	स्वास्थ्य और पोषण	रा0स्वा0मि0	प्रतिशत	33.3	0.0	4.8	34.7	33.8	5.9	4.8	4.9	56.2	0.0	1.7	**13.8**

चयनित सामाजिक सूचक
जिलावार महत्वपूर्ण सूचक

सारणी 10.14 (जारी) (31 मार्च, 2022)

क्र0 सं0	सूचक	विषय	विभाग का नाम	इकाई	कुरूक्षेत्र	महेन्द्रगढ़	नूंह	पलवल	पंचकूला	पानीपत	रेवाड़ी	रोहतक	सिरसा	सोनीपत	यमुनानगर	राज्य औसत
1	2	3	4	5	17	18	19	20	21	22	23	24	25	26	27	28
10	जन्म के एक घंटे के भीतर स्तनपान करने वाले नवजात शिशुओं का प्रतिशत	स्वास्थ्य और पोषण	रा0स्वा0 मि0	प्रतिशत	87.3	82.2	97.3	94.6	89.5	84.7	85.8	91.0	88.8	90.0	69.1	**87.89**
11	जन्म के समय कम वजन के बच्चों का प्रतिशत (2500 ग्राम से कम)	स्वास्थ्य और पोषण	रा0स्वा0 मि0	प्रतिशत	20.8	15.6	7.3	10.1	15.6	10.3	12.3	12.6	15.1	15.6	23.0	**12.9**
12	जन्म के समय वजन वाले जीवित शिशुओं का प्रतिशत।	स्वास्थ्य और पोषण	रा0स्वा0 मि0	प्रतिशत	97.5	93.3	100.8	98.5	96.5	95.3	88.0	99.8	93.9	95.8	91.2	**96.9**
13	6 साल से कम वजन के बच्चों का प्रतिशत।	स्वास्थ्य और पोषण	महिला एवं बाल विकास	प्रतिशत	6.68	6.34	3.90	17.01	2.15	6.47	3.08	2.88	6.25	2.91	4.36	**5.75**
14	6 साल से कम उम्र के अविकसित बच्चों का प्रतिशत	स्वास्थ्य और पोषण	महिला एवं बाल विकास	प्रतिशत	6.70	5.30	0.03	17.01	0.06	0.00	0.96	1.22	4.27	0.13	0.18	**2.25**
15	ओआरएस से उपचारित डायरिया से पीड़ित बच्चों का प्रतिशत	स्वास्थ्य और पोषण	रा0स्वा0 मि0	प्रतिशत	100	100	92	100	100	100	100	100	100	100	100	**100**
16	जिंक से उपचारित दस्त से पीड़ित बच्चों का प्रतिशत।	स्वास्थ्य और पोषण	रा0स्वा0 मि0	प्रतिशत	100	100	92	100	100	100	100	100	100	100	100	**100**
17	पिछले दो सप्ताहों में तीव्र श्वसन संक्रमण (ए.आर.आई) वाले बच्चों को स्वास्थ्य केंद्र में ले जाने का प्रतिशत।	स्वास्थ्य और पोषण	रा0स्वा0 मि0	प्रतिशत	71.9	—	—	64.1	—	—	—	—	—	81.7	66.8	**73.5**

चयनित सामाजिक सूचक
जिलावार महत्वपूर्ण सूचक

सारणी 10.14 (जारी) (31 मार्च, 2022)

क्र0 सं0	सूचक	विषय	विभाग का नाम	इकाई	कुरूक्षेत्र	महेन्द्रगढ़	नूंह	पलवल	पंचकूला	पानीपत	रेवाड़ी	रोहतक	सिरसा	सोनीपत	यमुनानगर	राज्य औसत
1	2	3	4	5	17	18	19	20	21	22	23	24	25	26	27	28
18	छह साल से कम उम्र के बच्चों में से गंभीर तीव्र कुपोषित (एस.ए.एम.) का प्रतिशत।	स्वास्थ्य और पोषण	महिला एवं बाल विकास	प्रतिशत	0.01	0.03	0.03	0.02	0.03	0.00	0.08	0.01	0.15	0.01	**0.05**	**0.04**
19	छह साल से कम उम्र के बच्चों में मध्यम कुपोषित (एम.ए.एम.) बच्चों का प्रतिशत।	स्वास्थ्य और पोषण	महिला एवं बाल विकास	प्रतिशत	4.30	4.42	4.90	16.99	1.93	0.36	1.81	0.10	3.14	1.06	2.25	**3.57**
20	पूरी तरह से प्रतिरक्षित बच्चों का प्रतिशत (9–11 महीने) (BCG+ DPT3 + OPV3 + Measles1)	स्वास्थ्य और पोषण	स्वास्थ्य	प्रतिशत	—	—	—	—	—	—	—	—	—	—	—	—
21	तपेदिक (टीबी) मामले की अधिसूचना दर (सार्वजनिक और निजी संस्थान) अनुमानित मामलों के मुकाबलें।	स्वास्थ्य और पोषण	स्वास्थ्य	प्रतिशत	82	77	81	86	77	83	65	78	77	77	77	**74**
22	अधिसूचित टीबी रोगियों में टीबी उपचार की सफलता दर (सार्वजनिक और निजी)।	स्वास्थ्य और पोषण	स्वास्थ्य	प्रतिशत	84	82	75	83	78	83	79	80	81	77	85	**80**
23	उप–केंद्रों/पी.एची.सी.का अनुपात स्वास्थ्य और कल्याण केंद्रों (एच.डब्लयू.सी) में	स्वास्थ्य और पोषण	स्वा0 और कल्याण केन्द्र	प्रतिशत	100	99	92	98	100	98	72	95	79	100	98	**95**
24	भारतीय सार्वजनिक स्वास्थ्य मानकों के अनुरूप प्राथमिक स्वास्थ्य केंद्रों का प्रतिशत।	स्वास्थ्य और पोषण	स्वास्थ्य	प्रतिशत	—	—	—	—	—	—	—	—	—	—	—	—
25	प्रति 5,00,000 जनसंख्या (पहाड़ी क्षेत्रों में प्रति 3,00,000) के मानदंड के विरूद्ध कार्यात्मक एफआरयू (प्रथम रेफरल इकाइयां का अनुपात।	स्वास्थ्य और पोषण	रा0स्वा0मि0	प्रतिशत	100	100	100	100	300	50	100	50	67	100	50	**79**

चयनित सामाजिक सूचक
जिलावार महत्वपूर्ण सूचक

सारणी 10.14 (जारी) (31 मार्च, 2022)

क्र0 सं0	सूचक	विषय	विभाग का नाम	इकाई	कुरूक्षेत्र	महेन्द्रगढ़	नूंह	पलवल	पंचकूला	पानीपत	रेवाड़ी	रोहतक	सिरसा	सोनीपत	यमुनानगर	राज्य औसत
1	2	3	4	5	17	18	19	20	21	22	23	24	25	26	27	28
26	आईपीएचएस मानदंडों के विरूद्ध जिला अस्पतालों में उपलब्ध विशेषज्ञ सेवाओं का अनुपात	स्वास्थ्य और पोषण	स्वास्थ्य	प्रतिशत	—	—	—	—	—	—	—	—	—	—	—	—
27	आंगनबाड़ियों/यूपीएचसी का प्रतिशत पिछले एक महीने में कम से कम ग्राम स्वास्थ्य स्वच्छता और पोषण दिवस/शहरी स्वास्थ्य स्वच्छता और पोषण दिवस आउटरीच आयोजित करने की सूचना दी।	स्वास्थ्य और पोषण	महिला एवं बाल विकास	प्रतिशत	91	21	100	43	100	100	52	27	67	64	54	**65**
28	स्वयं के भवनों के साथ आंगनवाड़ियों का अनुपात	स्वास्थ्य और पोषण	महिला एवं बाल विकास	प्रतिशत	50	40	32	22	54	40	37	38	62	24	40	**38**
29	लेबर रूम और प्रसूति ऑपरेशन थिएटर के साथ फर्स्ट रेफरल यूनिट्स का प्रतिशत नेशनल क्वालिटी एश्योरेंस स्टैंडर्ड प्रमाणित (लक्ष्य दिशार्निदेशों को पूरा करें)	स्वास्थ्य और पोषण	रा0स्वा0मि0	प्रतिशत	0	0	25	0	33	0	0	50	0	33	50	**20**
30	प्राथमिक से उच्च प्राथमिक विद्यालय स्तर तक संक्रमण दर	शिक्षा	शिक्षा	प्रतिशत	100.30	101.13	99.33	98.04	95.61	93.81	96.96	94.55	98.44	96.00	96.44	**96.66**
31	उच्च प्राथमिक से माध्यमिक विद्यालय स्तर तक संक्रमण दर	शिक्षा	शिक्षा	प्रतिशत	99.07	102.41	88.21	94.04	93.12	92.14	97.72	98.09	99.13	95.40	96.30	**96.46**
32	स्कूल में उत्तीर्ण होने वाले बच्चों का प्रतिशत (कक्षा दसवीं और बाहरवीं)	शिक्षा	शिक्षा	—	70.39	86.59	62.95	80.66	70.54	86.62	86.65	82.69	77.77	86.29	83.64	**79.84**

चयनित सामाजिक सूचक
जिलावार महत्वपूर्ण सूचक

सारणी 10.14 (जारी) (31 मार्च, 2022)

क्र0 सं0	सूचक	विषय	विभाग का नाम	इकाई	कुरूक्षेत्र	महेन्द्रगढ़	नूंह	पलवल	पंचकूला	पानीपत	रेवाड़ी	रोहतक	सिरसा	सोनीपत	यमुनानगर	राज्य औसत
1	2	3	4	5	17	18	19	20	21	22	23	24	25	26	27	28
33	लड़कियों के लिए उपयोगी शौचालयों वाले स्कूलों का प्रतिशत।	शिक्षा	शिक्षा	प्रतिशत	98.0	98.0	86.6	96.2	99.0	97.3	98.3	97.8	96.5	98.0	99.1	**96.9**
34	कार्यात्मक पेयजल सुविधा वाले विद्यालयों का प्रतिशत।	शिक्षा	शिक्षा	प्रतिशत	99.6	100.0	92.5	98.9	100.0	99.1	99.4	99.8	99.2	100.0	99.9	**99.1**
35	माध्यमिक स्तर पर विद्युत सुविधा वाले विद्यालयों का प्रतिशत।	शिक्षा	शिक्षा	प्रतिशत	100.0	98.04	97.64	95.41	100.0	100.0	100.0	97.55	100.0	100.0	100.0	**99.38**
36	आरटीई निर्दिष्ट छात्र शिक्षक अनुपात का अनुपालन करने वाले प्राथमिक विद्यालयों का प्रतिशत।	शिक्षा	शिक्षा	प्रतिशत	100.0	100.0	100.0	100.0	100.0	100.0	100.0	100.0	100.0	100.0	100.0	**100.0**
37	शैक्षणिक सत्र शुरू होने के एक महीने के भीतर बच्चों का पाठ्य पुस्तकें उपलब्ध कराने वाले स्कूलों का प्रतिशत।	शिक्षा	शिक्षा	प्रतिशत	86	84	65	73	89	84	90	86	89	80	91	**84**
38	ऑनलाईन माध्यमों यानी इंटरनेट, टीवी या रेडियो के माध्यम से निर्देश प्राप्त करने वाले नामांकित छात्रों का प्रतिशत	शिक्षा	शिक्षा	प्रतिशत	62	58	47	58	85	45	75	67	66	63	62	**60.40**
39	सकल सिंचित क्षेत्र का प्रतिशत	कृषि और सिंचाई	भू–अभिलेख	प्रतिशत	100.0	100.0	124.2	99.2	100.0	100.0	100.0	100.0	99.0	100.0	100.0	**99.6**
40	सूक्ष्म सिंचाई के अंतर्गत क्षेत्रफल का प्रतिशत	कृषि और सिंचाई	सूक्ष्म सिंचाई	प्रतिशत	0.41	23.40	15.62	0.18	0.87	1.39	34.00	1.78	2.93	0.51	2.10	**11.21**
41	प्रमाणित गुणवत्ता बीज वितरण	कृषि और सिंचाई	कृषि	किंवटल	—	—	—	—	—	—	—	—	—	—	—	—
42	जिलें में इलेक्ट्रानिक बाजार से जुड़ी मण्डियों की संख्या	कृषि और सिंचाई	मण्डी बोर्ड	संख्या	6	4	4	2	3	4	2	2	5	3	4	**81**
43	जिलें में कुल बोए गए क्षेत्र में उच्च मूल्य वाली फसलों का प्रतिशत हिस्सा	कृषि और सिंचाई	कृषि	प्रतिशत	—	—	—	—	—	—	—	—	—	—	—	—

चयनित सामाजिक सूचक
जिलावार महत्वपूर्ण सूचक

सारणी 10.14 (जारी) (31 मार्च, 2022)

क्र0 सं0	सूचक	विषय	विभाग का नाम	इकाई	कुरूक्षेत्र	महेन्द्रगढ़	नूंह	पलवल	पंचकूला	पानीपत	रेवाड़ी	रोहतक	सिरसा	सोनीपत	यमुनानगर	राज्य औसत
1	2	3	4	5	17	18	19	20	21	22	23	24	25	26	27	28
44	जिलें में बोए गए क्षेत्र में जैविक खेती क्षेत्र का प्रतिशत	कृषि और सिंचाई	कृषि	प्रतिशत	—	—	—	—	—	—	—	—	—	—	—	—
45	पशुओं का प्रतिशत टीकाकरण	कृषि और सिंचाई	पशुधन एवं डायरी	प्रतिशत	95.88	92.25	98.24	97.68	100.43	94.33	71.46	91.85	99.45	102.25	88.73	**96.27**
46	कृत्रिम गर्भाधान कवरेज	कृषि और सिंचाई	पशुधन एवं डायरी	गायों का प्रतिशत	92.51	114.78	98.90	105.56	84.24	93.88	90.76	94.81	99.69	84.76	95.08	**95.89**
				भैसों का प्रतिशत	87.74	100.13	96.71	91.16	89.07	103.02	93.48	99.88	102.29	82.91	90.51	**97.22**
47	मुद्रा ऋण का कुल संवितरण (करोड़ रूपये में) प्रति एक लाख जनसंख्या	वित्तीय समावेशन	एस.एल. बी.सी.	₹ करोड़	0.0009	0.0013	0.0001	0.0005	0.0007	0.0010	0.0016	0.0014	0.0016	0.0013	0.0013	**0.0013**
48	प्रधानमंत्री जीवन ज्योति बीमा योजना प्रति एक लाख जनंसख्या पर नामांकन की संख्या	वित्तीय समावेशन	एस.एल. बी.सी.	संख्या में	0.84	0.80	0.41	0.46	0.45	0.98	0.80	0.72	0.86	1.27	1.02	**0.88**
49	प्रधानमंत्री सुरक्षा बीमा योजना प्रति एक लाख जनंसख्या पर नामांकन की संख्या	वित्तीय समावेशन	एस.एल. बी.सी.	संख्या में	2.14	1.87	1.24	1.42	1.69	2.31	2.02	2.26	2.70	2.84	2.50	**2.36**

चयनित सामाजिक सूचक
जिलावार महत्वपूर्ण सूचक

सारणी 10.14 (जारी) (31 मार्च, 2022)

क्र0 सं0	सूचक	विषय	विभाग का नाम	इकाई	कुरूक्षेत्र	महेन्द्रगढ़	नूंह	पलवल	पंचकूला	पानीपत	रेवाड़ी	रोहतक	सिरसा	सोनीपत	यमुनानगर	राज्य औसत
1	2	3	4	5	17	18	19	20	21	22	23	24	25	26	27	28
50	अटल पेंशन योजना प्रति एक लाख जनसंख्या पर लाभर्थियों की संख्या प्रति	वित्तीय समावेशन	एस.एल. बी.सी.	संख्या	0.38	0.17	0.18	0.22	0.32	0.37	0.29	0.35	0.36	0.50	0.36	**0.37**
51	अटल पेंशन योजना प्रति एक लाख जनसंख्या पर लाभर्थियों की संख्या प्रति	वित्तीय समावेशन	एस.एल. बी.सी.	संख्या	3.78	1.99	3.85	3.20	1.78	4.65	2.13	2.40	4.92	3.42	4.33	**3.88**
52	अल्पावधि या दीर्घावधि प्रशिक्षण योजनाओं में प्रमाणित युवाओं का प्रतिशत नहीं। जिलें में 15–29 आयु वर्ग के युवाओं की संख्या	कौशल विकास	कौशल विकास और प्रशिक्षण	प्रतिशत	—	—	—	—	—	—	—	—	—	—	—	**—**
53	नियोजित प्रामाणित युवाओं का प्रतिशत नहीं। अल्पावधि या दीर्घावधि प्रशिक्षण के तहत प्रशिक्षित युवाओं की संख्या	कौशल विकास	कौशल विकास और प्रशिक्षण	प्रतिशत	57	56	58	34	74	74	81	53	65	55	66	**57**

चयनित सामाजिक सूचक
जिलावार महत्वपूर्ण सूचक

सारणी 10.14 (जारी) (31 मार्च, 2022)

क्र0 सं0	सूचक	विषय	विभाग का नाम	इकाई	कुरूक्षेत्र	महेन्द्रगढ़	नूंह	पलवल	पंचकूला	पानीपत	रेवाड़ी	रोहतक	सिरसा	सोनीपत	यमुनानगर	राज्य औसत
1	2	3	4	5	17	18	19	20	21	22	23	24	25	26	27	28
54	पोर्टल पर पंजीकृत प्रशिक्षुओं की कुल संख्या को पूरा करने वाले प्रशिक्षकों की संख्या	कौशल विकास	कौशल विकास और प्रशिक्षण	प्रतिशत / संख्या	62.35	52.41	9.69	15.37	17.52	22.95	54.17	61	15.07	56	89.77	**39.98**
55	गैर–औपचारिक रूप से कुशल कार्यबल को पूर्व शिक्षा की मान्यता के तहत प्रमाणित लोगों की संख्या	कौशल विकास	कौशल विकास और प्रशिक्षण	संख्या	—	—	—	—	—	—	—	—	—	—	—	**—**
56	प्रमाणित प्रशिक्षित महिलाओं का प्रतिशत	कौशल विकास	कौशल विकास और प्रशिक्षण	प्रतिशत	47	38	36	47	55	69	74	49	52	44	61	**50**
57	बिजली कनेक्शन वाले परिवारों का प्रतिशत	आधारभूत संरचना	द0ह0बि0वि0नि0 एण्ड उ0ह0बि0वि0नि0	प्रतिशत	98.0	100	100	100	100	98.91	100	99.81	100	100	100	**100**

चयनित सामाजिक सूचक
जिलावार महत्वपूर्ण सूचक

सारणी 10.14 (जारी) (31 मार्च, 2022)

क्र0 सं0	सूचक	विषय	विभाग का नाम	इकाई	कुरूक्षेत्र	महेन्द्रगढ़	नूंह	पलवल	पंचकूला	पानीपत	रेवाड़ी	रोहतक	सिरसा	सोनीपत	यमुनानगर	राज्य औसत
1	2	3	4	5	17	18	19	20	21	22	23	24	25	26	27	28
58	इंटरनेट कनेक्शन वाली ग्राम पंचायतों का प्रतिशत	आधारभूत संरचना	सूचना एंव तकनीकी	प्रतिशत	100	100	100	100	100	100	100	100	100	100	100	**100**
59	पीएमजीएवाई के तहत सभी मौसम वाली सड़कों तक पहुंच वाली बसावटों का प्रतिशत	आधारभूत संरचना	पीडब्ल्यू डी. (बी.एण्ड आर.)	प्रतिशत	100	100	100	100	100	100	100	100	100	100	100	**100**
60	पीएमजीएवाई के तहत जिले में कुल स्वीकृत किलोमीटर के प्रतिशत के रूप में पूरे किए गए सभी मौसमों के किलोमीटर की संचयी संख्या व्यक्तिगत घरेलू शौचालय वाले परिवारों का प्रतिशत	आधारभूत संरचना	पीडब्ल्यू डी. (बी.एण्ड आर.)	प्रतिशत	88.79	74.21	99.33	80.07	52.32	94.03	93.75	85.39	74.17	S91.35	93.81	**88.63**
61	व्यक्तिगत घरेलू शौचालय वाले परिवारों का प्रतिशत	आधारभूत संरचना	ग्रामीण विकास एवं पंचायत	प्रतिशत	100	100	100	100	100	100	100	100	100	100	100	**100**

चयनित सामाजिक सूचक
जिलावार महत्वपूर्ण सूचक

सारणी 10.14 (समाप्त) (31 मार्च, 2022)

क्र0 सं0	सूचक	विषय	विभाग का नाम	इकाई	कुरूक्षेत्र	महेन्द्रगढ़	नूंह	पलवल	पंचकूला	पानीपत	रेवाड़ी	रोहतक	सिरसा	सोनीपत	यमुनानगर	राज्य औसतन
1	2	3	4	5	17	18	19	20	21	22	23	24	25	26	27	28
62	पीने योग्य पानी (40 एलपीसीडी) पीने के पानी की पर्याप्त मात्रा तक पहुंच वाली ग्रामीण बस्तियों का प्रतिशत	आधारभूत संरचना	पब्लिक हैल्थ एण्ड इंजिनियरिंग	प्रतिशत	100	93.67	83.54	98.39	100	100	100	100	100	100	98.75	**98.22**
63	ग्राम पंचायत स्तर पर सामान्य सेवा केन्द्रों की स्थापना का प्रतिशत कवरेज	आधारभूत संरचना	सूचना एंव तकनीकी	प्रतिशत	100	100	100	100	100	100	100	100	100	100	100	**100**

स्त्रोत : सभी विभागों एवं कार्यालयों से एकत्रित आंकड़ें ।
* : ए.एन.सी के लिए पंजीकृत गर्भवती महिलाओं की संख्या।
** : चिक्तिसीय संस्थाओं में प्रसवों की संख्या।
— : आंकड़े उपलब्ध नहीं है।

खण्ड– XI
सहकारिता

यह अनुभाग में राज्य सहकारिता आंदोलन की प्रगति को दर्शाता है। यह सूचना रजिस्ट्रार, सहकारी समितियां, हरियाणा से एकत्रित इकट्ठी की गई है।

सारणी 11.1 – सहकारी समितियों की संख्या, सदस्यता तथा कार्यशील पूंजी।

सारणी 11.2– सभी प्रकार की सहकारी समितियों तथा बैकों का वर्गीकरण।

सारणी 11.3– तथा 11.4– प्राथमिक कृषि तथा गैर–कृषि समितियों के चयनित हुए आंकड़े।

सारणी 11.5– प्राथमिक भूमि विकास बैकों के चयनित आंकड़े।

सारणी 11.6– केन्द्रीय सहकारी बैंको के चयनित आंकड़े।

सारणी 11.7– शीर्ष राज्य विपणन संघ की प्रगति।

सारणी 11.8– केन्द्रीय उपभोक्ता भंडारों के चयनित आंकड़े।

सारणी 11.9– से 11.13– क्रमशः श्रम एवं निर्माण, आवास, डेयरी एवं दुग्ध–आपूर्ति, महिला सहकारी समितियों तथा औद्योगिक समितियों के चुने हुए आंकड़े।

सहकारिता

सभी प्रकार की सहकारी समितियों की संख्या, सदस्यता तथा कार्यशीलपूंजी

सारणी 11.1

वर्ष/जिला	समितियों की संख्या	सदस्यों की संख्या	हिस्सा पूंजी (करोड़ रूपये)	निजी पूंजी (करोड़ रूपये)	कार्यशील पूंजी (करोड़ रूपये)
1	2	3	4	5	6
1966-67	12,379	923,584	8.71	14.31	58.90
1970-71	12,622	1,107,525	18.76	28.95	152.79
1980-81	9,557	19,49,978	82.34	151.53	826.74
1990-91	11,141	31,20,920	243.73	472.90	2,934.86
2000-01	22,555	47,05,999	699.53	1,865.42	15,038.36
2010-11	36,592	57,52,904	20,411.57	6,197.64	24.260.93
2017-18	28,666	57,68,000	2,722.25	4,593.26	49,766.62
2018-19	29,256	58,35,495	2,760.16	4,054.90	50,720.69
2019-20	29,287	58,15,578	2,757.92	4,081.73	48,937.09
2020-21	29,531	58,65,086	2,827.29	5,229.11	49,451.30
2021-22 (अ)	30,120	58,61,607	2,861.32	5,360.18	50,421.96
अम्बाला	1,460	3,14,674	408.34	937.03	3,891.87
भिवानी	2,090	2,52,708	298.27	419.90	3,453.79
चरखी दादरी	*	*	*	*	*
फरीदाबाद	560	2,06,933	50.34	291.06	434.16
फतेहाबाद	939	3,18,175	143.72	153.65	1,728.06
गुरूग्राम	1,001	4,57,705	73.50	146.79	7272.00
हिसार	2,250	2,15,870	108.54	379.42	443.66
झज्जर	853	3,46,631	63.75	14.15	1,795.84
जीन्द	1,610	3,17,189	148.38	231.95	768.86
कैथल	1,530	3,64,906	181.31	129.74	2,133.48
करनाल	1,373	4,56,066	162.37	288.50	3,236.81
कुरूक्षेत्र	979	2,20,983	96.54	-38.90	1,821.46
महेन्द्रगढ़	815	1,31,966	59.43	97.16	7,730.92
नूंह	800	1,64,715	54.77	1257.60	950.10
पलवल	742	1,90,208	27.03	163.10	365.21
पंचकूला	4,833	1,88,966	42.41	42.31	1,544.28
पानीपत	1,183	2,22,272	185.86	383.56	2,434.97
रिवाड़ी	1,363	3,14,713	87.78	128.05	1,405.86
रोहतक	1,051	2,66,001	218.79	-232.79	2,725.54
सिरसा	1,779	3,25,292	157.90	141.86	1,569.77
सोनीपत	1,420	2,70,960	198.54	237.92	2,735.36
यमुनानगर	1,489	3,14,674	93.75	188.12	1,979.96

स्त्रोत : रजिस्ट्रार सहकारी समितियां, हरियाणा।

टिप्पणी : वर्ष 1987–88 तक के आंकड़े 30 जून तथा 1988–89 से आंकड़े 31 मार्च से सम्बन्धित है।

* : चरखी दादरी की सूचना जिला भिवानी में शामिल है।

अ : अनन्तिम

सहकारिता

सभी प्रकार की सहकारी समितियों एवं बैंकों का वर्गीकरण

सारणी 11.2

वर्ष / जिला	अपेक्स समितियां	केन्द्रीय सहकारी बैंक	केन्द्रीय भूमि विकास बैंक	कृषि ऋण	गैर–कृषि ऋण	प्राथमिक भूमि विकास बैंक	विपणन
1	2	3	4	5	6	7	8
1966-67	9	10	—	6,685	584	11	56
1970-71	9	9	—	6,582	562	27	61
1980-81	11	13	—	2,635	312	33	74
1990-91	11	13	—	2,418	431	77	74
2000-01	12	19	—	2,466	1,032	86	78
2010-11	12	19	19	646	1,231	—	74
2017-18	12	13	0	562	710	13	59
2018-19	12	19	0	730	943	19	83
2019-20	12	19	0	739	936	19	82
2020-21	12	19	0	730	934	19	84
2021-22 (अ)	12	19	0	751	927	19	86
अम्बाला	0	1	0	68	78	1	5
भिवानी	0	1	0	32	43	1	5
चरखी दादरी	0	0	0	22	12	0	1
फरीदाबाद	0	1	0	7	52	1	4
फतेहाबाद	0	1	0	31	17	1	4
गुरूग्राम	0	1	0	12	25	1	6
हिसार	0	1	0	47	209	1	7
झज्जर	0	1	0	23	3	1	2
जीन्द	0	1	0	31	38	1	5
कैथल	0	1	0	38	40	1	5
करनाल	0	1	0	88	51	1	6
कुरूक्षेत्र	0	1	0	72	28	1	5
महेन्द्रगढ़	0	1	0	23	25	1	4
नूंह	0	0	0	21	15	0	3
पलवल	0	0	0	23	22	0	2
पंचकूला	11	1	0	11	37	1	0
पानीपत	1	1	0	35	26	1	3
रिवाड़ी	0	1	0	27	27	1	3
रोहतक	0	1	0	22	55	1	4
सिरसा	0	1	0	36	70	1	6
सोनीपत	0	1	0	34	15	1	4
यमुनानगर	0	1	0	48	39	1	2

सहकारिता

सभी प्रकार की सहकारी समितियों एवं बैंकों का वर्गीकरण

सारणी 11.2 (समाप्त)

वर्ष/जिला	गन्ना पूर्ति	दुग्ध पूर्ति	औधोगिक समितियां	उपभोक्ता समितियां/स्टोर	आवास समितियां	खेती समितियां	महिला समितियां	अन्य	जोड़
	9	10	11	12	13	14	15	16	17
1966-67	10	148	332	95	102	599	440	3,300	12,381
1970-71	9	310	369	81	93	500	431	3,579	12,622
1980-81	3	1,766	426	98	133	283	57	3,708	9,552
1990-91	10	2,195	443	89	1,484	143	11	3,742	11,141
2000-01	11	2,764	471	91	1,878	106	10	13,531	22,555
2010-11	9	5,500	1,251	63	15,934	143	2	11,689	36,592
2017-18	12	6,934	1,102	66	5,595	109	5	13,474	28,666
2018-19	10	7,188	1,220	82	6,843	122	14	11,971	29,256
2019-20	10	7,274	1,299	82	6,761	151	29	11,874	29,287
2020-21	10	7,335	1,285	82	6,404	100	32	12,485	29,531
2021-22 (अ)	9	7,363	1,298	82	6,415	99	35	13,005	30,120
अम्बाला	2	507	39	3	35	6	5	710	1,460
भिवानी	0	810	108	4	20	6	0	716	1,746
चरखी दादरी	0		14	0	1	0	0	294	344
फरीदाबाद	0	68	20	2	227	0	0	178	560
फतेहाबाद	0	234	67	1	27	1	0	555	939
गुरूग्राम	0	218	24	1	489	2	2	220	1,001
हिसार	0	466	132	9	134	1	5	1,238	2,250
झज्जर	0	364	18	0	8	3	10	420	853
जीन्द	0	700	34	2	25	6	0	767	1,610
कैथल	0	182	86	5	24	8	2	1,138	1,530
करनाल	1	258	99	9	36	7	0	816	1,373
कुरूक्षेत्र	0	235	33	4	33	38	1	528	979
महेन्द्रगढ़	0	376	22	0	12	0	0	351	815
नूंह	0	339	14	1	2	0	0	405	800
पलवल	---	359	2	---	29	0	---	305	742
पंचकूला	0	153	17	4	4,354	3	1	240	4,833
पानीपत	0	18	359	17	176	1	0	545	1,183
रिवाड़ी	0	522	45	2	424	2	0	309	1,363
रोहतक	0	306	55	5	23	1	7	571	1,051
सिरसा	0	604	33	3	45	1	2	977	1,779
सोनीपत	0	314	25	5	263	3	0	755	1,420
यमुनानगर	6	330	52	5	28	10	0	967	1,489

स्त्रोत : रजिस्ट्रार सहकारी समितियां, हरियाणा।

टिप्पणी : वर्ष 1987–88 तक के आंकड़े 30 जून तथा 1988–89 से आंकड़े 31 मार्च से सम्बन्धित है।

अ : अनन्तिम

सहकारिता

प्राथमिक कृषि ऋण समितियों के चयनित आंकड़े

सारणी 11.3

वर्ष / जिला	समितियां (संख्या)	सदस्यता (हजार)	हिस्सा पूंजी (लाख रूपये)	निजी पूंजी (लाख रूपये)	कार्य पूंजी (लाख रूपये)	जमा राशि (लाख रूपये)
1	2	3	4	5	6	7
1966-67	6,685	533	227.65	323.98	1,355.06	70.13
1970-71	6,582	629	393.64	555.10	2,460.68	82.75
1980-81	2,635	1,166	2,083.35	2,720.07	14,639.76	261.06
1990-91	2,418	1,678	4,547.09	5,927.13	43,467.87	805.39
2000-01	2,466	2,617	19,332.25	25,245.81	2,35,490.10	9,677.14
2010-11	646	2,985	45,839.97	46,739.79	7,82,140.71	50,118.15
2019-20	536	3,060.00	63,793.54	-91,689.83	9,89,355.90	52,810.45
2020-21	730	3,038.97	63,929.19	-92,027.53	13,63,305.52	50,249.85
2021-22 अ)	751	3,018.00	61,874.67	-52,456.39	12,96,058.09	54,249.42
अम्बाला	68	164	3,603.90	-1,644.79	75,627.55	15,011.14
भिवानी	32	162	3,455.77	-3,614.37	37,070.88	218.08
चरखी दादरी	22	101	1,329.50	-1,515.25	20,122.68	51.88
फरीदाबाद	7	39	426.46	-7.92	19,342.71	319.62
फतेहाबाद	31	133	3,939.75	-9,758.86	58,544.52	530.83
गुरूग्राम	12	183	696.17	-937.87	25,631.92	12,935.52
हिसार	47	247	6,458.85	-1,181.34	1,18,040.92	1,092.94
झज्जर	23	155	4,425.08	-5,701.50	76,558.54	377.69
जीन्द	31	186	2,467.15	-4,930.84	82,359.81	483.12
कैथल	38	188	3,328.96	-3,725.96	1,02,105.48	1,359.50
करनाल	88	223	5,052.93	-5,848.87	87,903.77	1,806.96
कुरूक्षेत्र	72	139	2,530.10	-1,740.73	56,094.51	7,531.41
महेन्द्रगढ़	23	132	1,835.16	-51.26	43,040.34	678.00
नूंह	21	9	1,764.01	-193.68	1,00,122.35	3,806.10
पलवल	23	106	1,528.00	-9.68	71,251.80	157.52
पंचकूला	11	50	981.55	-990.24	14,937.21	608.87
पानीपत	35	82	2,345.65	-86.31	39,215.29	501.19
रिवाड़ी	27	127	3,765.21	-73.15	55,862.83	1,029.88
रोहतक	22	127	2,215.94	-1,077.15	45,196.39	419.85
सिरसा	36	155	4,200.04	-4,570.11	70,328.11	1,350.05
सोनीपत	34	168	2,192.51	-2,215.54	42,629.84	1,646.75
यमुनानगर	48	142	3,331.98	-2,580.97	54,070.64	2,332.52

सहकारिता

प्राथमिक कृषि ऋण समितियों के चयनित आंकड़े

संख्या 11.3 (समाप्त)

वर्ष / जिला	उधार (लाख रूपये)	वर्ष के दौरान दिया गया कर्ज (लाख रूपये)	वसूल किया गया कर्ज (लाख रूपये)	वर्ष के अन्त में बकाया कर्जे (लाख रूपये)	अवधि पूणे कर्जे (लाख रूपये)	अवधि पूर्ण कर्जे की बकाया कर्जे में प्रतिशतता	लाभ दिखाने वाली समितियां (संख्या)
	8	9	10	11	12	13	14
1966-67	952	800	591	1,062	232	21.84	4,263
1970-71	1,807	1,567	1,435	1,881	900	47.85	3,648
1980-81	11,458	12,474	10,938	11,744	5,515	46.96	1,364
1990-91	37,376	23,346	23,882	35,064	20,397	58.17	1,513
2000-01	2,12,538	2,37,628	2,20,962	195,959	84,706	43.23	720
2010-11	4,93,651	5,13,568	4,75,295	5,27,964	2,46,045	46.60	80
2019-20	7,08,690.13	8,78,738.68	8,80,783.91	6,84,845.76	2,45,207.23	35.80	82
2020-21	11,46,410.43	10,77,553.88	9,27,293.45	6,69,019.49	2,38,623.05	35.67	45
2021-22 (अ)	11,85,274.27	11,39,463.15	10,26,034.86	6,50,092.42	2,49,150.12	38.33	30
अम्बाला	78,144.15	83,669.77	58,171.85	40,166.89	11,380.32	28.33	2
भिवानी	63,243.47	58,144.08	59,920.20	29,916.07	11,073.01	37.01	1
चरखी दादरी	30,916.29	24,862.83	23,972.48	16,514.67	6,765.10	40.96	0
फरीदाबाद	13,720.80	11,072.06	4,302.28	5,677.14	3,010.16	53.02	0
फतेहाबाद	45,943.75	39,929.23	40,894.26	27,878.08	9,622.82	34.52	1
गुरूग्राम	839.37	11,663.36	10,392.63	5,908.61	1,467.49	24.84	2
हिसार	1,00,659.56	98,846.41	93,007.79	50,289.40	24,600.67	48.92	2
झज्जर	53,768.78	56,977.12	57,424.24	38,147.36	14,600.20	38.27	0
जीन्द	66,688.71	55,101.72	55,537.68	31,949.63	10,811.00	33.84	3
कैथल	77,160.62	62,866.15	64,475.98	40,360.54	14,605.51	36.19	0
करनाल	1,05,805.24	70,246.40	76,434.38	58,396.31	18,291.80	31.32	4
कुरूक्षेत्र	61,382.62	67,731.41	67,934.41	30,850.85	9,293.53	30.12	5
महेन्द्रगढ़	37,836.05	29,559.83	30,214.38	22,859.20	6,646.36	29.08	1
नूंह	68,349.07	75,341.80	65,224.09	30,216.80	19,657.08	65.05	1
पलवल	56,368.50	58,449.25	12,608.27	25,837.13	15,927.38	61.65	0
पंचकूला	26,666.75	22,929.05	10,850.37	13,257.25	7,802.76	58.86	0
पानीपत	53,743.28	61,908.05	62,123.12	30,325.42	12,664.47	41.76	1
रिवाड़ी	41,366.01	46,225.17	44,384.40	32,193.34	10,538.82	32.74	3
रोहतक	36,424.19	39,395.93	27,278.91	27,279.51	7,889.10	28.92	0
सिरसा	50,716.16	50,386.94	47,863.18	35,196.28	8,898.19	25.28	3
सोनीपत	56,454.90	46,634.59	45,701.08	29,097.47	11,972.10	41.14	0
यमुनानगर	59,076.00	67,522.00	67,318.88	27,774.47	11,632.25	41.88	1

स्त्रोत : रजिस्ट्रार सहकारी समितियां, हरियाणा।

टिप्पणी : वर्ष 1987–88 तक के आंकड़े 30 जून तक व 1988–89 आंकड़े 31 मार्च से सम्बन्धित है।

अ : अनन्तिम

सहकारिता

प्राथमिक गैर–कृषि समितियों के चयनित आंकड़ें

सारणी 11.4

वर्ष /जिला	समितियां	सदस्यता (हजार)	हिस्सा पूंजी (लाख रूपये)	निजी पूंजी (लाख रूपये)	कार्य पूंजी (लाख रूपये)	जमा राशि (लाख रूपये)	दिया गया कर्जा (लाख रूपये मे)	बकाया कर्जे (लाख रूपये मे)	अवधि पूर्ण कर्जे (लाख रूपये)	अवधि पूर्ण कर्जे की बकाया कर्जे से प्रतिशतता	लाभ दिखाने वाली समितियां (संख्या)
1	2	3	4	5	6	7	8	9	10	11	12
1966-67	584	99	14.19	20.98	55.52	12.30	37.88	48.04	25.38	52.83	238
1970-71	562	120	20.74	28.41	87.89	31.88	70.31	72.15	22.46	31.13	264
1980-81	312	42	72.40	107.77	536.40	305.73	273.04	397.99	74.83	18.80	77
1990-91	431	99	544.24	738.42	5,673.16	3,438.26	3,535.18	4,273.26	606.55	14.19	218
2000-01	1,032	230	2,990.94	5,157.41	42,599.25	16,949.25	28,652.58	29,012.57	5,528.48	19.06	501
2010-11	1,231	114	2,340.39	13,416.09	45,556.25	17,152.04	11,790.45	27,880.90	12,406.24	44.50	321
2017-18	709	68.61	3,361.43	8,108.43	39,861.26	27,94,2.48	7,859.63	22,389.18	7,563.57	33.78	160
2020-21	934	122.36	2,286.24	6,166.06	40,336.54	23847.95	16077.52	27,874.48	11,279.57	40.46	133
2021-22 (अ)	927	131.07	3,753.14	6,254.76	38,419.40	18,755.11	12,459.55	25,876.10	10,775.16	41.64	103
अम्बाला	78	7.65	139.63	254.64	2,430.09	1,592.51	515.95	1,993.40	744.27	37.34	4
भिवानी	43	3.90	66.05	76.04	1,439.75	413.33	94.45	1,015.48	956.30	94.17	4
चरखी दादरी	12	0.92	6.39	8.79	16.77	0	0	22.18	22.18	100.00	0
फरीदाबाद	52	3.28	7.9	24	716.20	5.09	278.09	278.09	250.07	89.92	11
फतेहाबाद	17	1.13	24.77	109.46	788.45	664.70	20.46	621.2	15.05	2.42	2
गुरूग्राम	25	3.67	16.04	68.2	937.76	8.56	779.13	289.42	7.74	2.67	6
हिसार	209	48.24	1,453.48	1,465.15	6,448.23	3,645.16	2,798.39	8,308.02	5,336.26	64.23	23
झज्जर	3	0.77	105.45	3.9	156.27	5.46	160.93	30.90	0	0	1
जीन्द	38	2.40	36.79	132.62	503.48	30.23	108.81	564.28	318.41	56.43	3
कैथल	40	5.73	54.71	175.2	694.47	553.65	349.56	592.41	74.15	12.52	6
करनाल	51	5.64	216.64	379.13	4,712.11	4,318.43	1,995.87	2,777.01	190.81	6.87	5
कुरूक्षेत्र	28	5.58	481.35	747.15	4,377.67	3,305.88	1,858.39	2,214.87	292.56	13.21	3
महेन्द्रगढ़	25	1.28	9.12	78.77	91.48	21.81	4.26	42.79	41.99	98.13	1
नंह	15	0.50	5.4	10.3	35.27	0	0	27.25	24.89	91.34	0
पलवल	22	2.21	11.8	11.7	31.14	0	119.68	143.91	63.31	43.99	---
पंचकूला	37	5.36	530.85	235.66	6,411.13	241.68	56.31	1,071.01	382.36	35.70	7
पानीपत	26	1.67	86.64	152.4	998.70	11.35	70.61	559.73	276.10	49.33	5
रिवाड़ी	27	4.99	32.3	368	670.89	3.43	307.98	357.67	357.56	99.97	2
रोहतक	55	11.57	122.94	1504	2,948.77	2801.67	2,327.96	1,527.44	581.40	38.06	7
सिरसा	70	3.44	40.31	35.23	1,039.14	804.30	92.38	1,084.37	397.52	36.66	6
सोनीपत	15	1.76	35.64	40.43	377.88	5.00	63.34	228.27	66.64	29.19	3
यमुनानगर	39	9.39	268.94	373.99	2,593.75	322.87	457.00	2,126.40	375.59	17.66	4

स्त्रोत : रजिस्ट्रार सहकारी समितियां, हरियाणा। टिप्पणी : वर्ष 1987–88 तक के आंकड़े 30 जून तक व 1988–89 आंकड़े 31 मार्च से सम्बन्धित है। अ : अनन्तिम

सहकारिता

प्राथमिक भूमि विकास बैंको के चयनित आंकड़े

सारणी 11.5

			हिस्सा पूंजी				वर्ष के दौरान दिया गया कर्जा (लाख रु.)				
वर्ष /जिला	बैंक (संख्या)	सदस्यता (संख्या)	सरकारी हिस्सा (लाख रूपये)	अन्य व्यक्तियों का हिस्सा (लाख रूपये)	निजी पूंजी (लाख रूपये)	कार्य पूंजी (लाख रूपये)	कर्जे की अदायगी (लाख रूपये)	भूमि खरीदने हेतू (लाख रूपयें)	ट्रैक्टरों के खरीदने हेतु (लाख रूपये)	टयूबवैलों के लगाने हेतु (लाख रूपये)	अन्य भूमि सुधार हेतु (लाख रूपये)
1	2	3	4	5	6	7	8	9	10	11	12
1966-67	11	0.13	—	21.51	23.23	191.94	7.06	3.95	3.37	17.53	5.26
1970-71	27	0.56	—	154.54	172.65	2,424.10	3.07	39.42	128.93	280.77	132.41
1980-81	33	1.75	65.65	745.22	1,240.92	10,743.14	109.29	80.09	191.57	345.45	2,325.65
1990-91	77	3.48	476.87	2,074.95	3,202.72	35,543.21	9.67	58.22	1,333.73	1,871.36	2,039.47
2000-01	86	10.83	2,202.56	8,033.94	13,283.01	154,463.51	253.20	264.33	11,001.99	4,103.38	15,288.93
2010-11	19	7.33	3,334.05	8,233.82	12,418.73	2,03,773.92	—	949.56	822.53	464.35	38,518.55
2018-19	19	9.96	2,859.72	7,097.25	29,061.12	333,767.9	0	61.5	0	11.5	158.6
2019-20	19	7.31	2,591.85	6,553.09	32,453.66	33,859.51	0	133.8	12.5	136.30	1,381.65
2020-21	19	7.30	2,562.58	5,954.67	38,456.85	348,460.61	0	56.70	46.50	45.40	492.61
2021-22 (अ)	19	7.29	2,610.09	5,715.64	45,504.88	346,760.96	0	69.00	6.00	54.95	721.15
अम्बाला	1	0.22	189.10	228.19	1,796.94	13,179.77	—	—	—	30.50	79.50
भिवानी	1	0.73	194.37	700.67	5,387.62	44,864.00	—	—	—	0	146.35
चरखी दादरी	0	0	—	—	—	—	—	—	—	0	0
फरीदाबाद	1	0.76	198.62	968.19	6,096.69	42,312.63	—	—	—	0	2.50
फतेहाबाद	1	0.38	349.92	309.96	3,168.18	16,952.58	—	—	—	0	116.40
गुरूग्राम	1	0.55	119.67	430.94	3,255.77	30,268.32	—	—	—	0	0
हिसार	1	0.41	306.32	274.62	1,794.14	21,275.05	—	—	6.00	1.00	243.00
झज्जर	1	0.28	1.09	113.75	781.51	10,732.63	—	—	—	0	0
जीन्द	1	0.43	166.74	348.02	3,094.96	25,827.15	—	—	—	0	47.90
कैथल	1	0.40	81.81	76.42	728.60	10,703.33	—	—	—	0	3.00
करनाल	1	0.48	52.50	294.48	2,421.63	15,598.93	—	51.00	—	0	0
कुरूक्षेत्र	1	0.26	72.37	150.11	1,508.66	10,155.50	—	--	—	0	34.50
महेन्द्रगढ़	1	0.60	111.94	586.19	4,341.18	30,095.53	—	18.00	—	0	0
नूंह	0	0	—	—	—	—	—	—	—	0	0
पलवल	0	0	—	—	—	—	—	—	—	0	0
पंचकूला	1	0.09	0.00	41.01	235.37	2,562.28	—	—	—	0	0
पानीपत	1	0.23	69.66	169.48	1,579.24	5,758.56	—	—	—	0	0
रिवाड़ी	1	0.27	160.92	139.15	871.76	4,839.18	—	—	—	0	0
रोहतक	1	0.14	40.00	59.90	539.87	8,232.37	—	—	—	0	0
सिरसा	1	0.43	291.08	317.88	3,409.66	21,414.60	—	—	—	0	45.00
सोनीपत	1	0.33	34.84	240.60	2,244.96	12,875.68	—	—	—	23.45	—
यमुनानगर	1	0.30	169.14	266.08	2,248.14	19,112.87	—	—	—	0	3.00

स्त्रोत : रजिस्ट्रार सहकारी समितियां, हरियाणा। टिप्पणी : वर्ष 1987–88 तक के आंकड़े 30 जून तक व 1988–89 से आंकड़े 31 मार्च से सम्बन्धित है। अ : अनन्तिम

सहकारिता

प्राथमिक भूमि विकास बैंको के चयनित आंकड़े

सारणी 11.5 (समाप्त)

वर्ष/जिला	जोड़ कालम 8 से 12 तक (लाख रूपये)	वर्ष के दौरान वसूल किया गया कर्ज (लाख रूपये)	अवधि पूर्ण (लाख रूपये)	लाभ दिखाने वाले बैंकों की संख्या	लाभ की राशि (लाख रूपये)	हानि दिखाने वाले बैंको की संख्या	हानि की राशि (लाख रूपये)
	13	14	15	16	17	18	19
1966-67	57.17	17.18	1.98	7	0.27	4	0.25
1970-71	584.60	273.92	0.27	25	19.84	1	0.01
1980-81	3,052.05	1,707.38	182.37	29	68.14	2	4.87
1990-91	5,312.45	3,860.65	7,093.33	24	323.65	53	910.20
2000-01	30,911.83	18,085.50	37,076.01	23	260.81	63	2,755.22
2010-11	40,754.99	54,350.47	1,02,570.54	—	—	19	11,657.03
2018-19	231.60	26,122.26	1,80,603.10	0	0	19	19,886.66
2019-20	1,664.25	45,695.73	1,61,126.82	0	0	19	1,82,064.85
2020-21	641.21	21,131.41	1,80,123.31	0	0	19	2,00,418.28
2021-22 (अ)	851.10	23,016.30	2,00,674.91	0	—	19	2,17,396.45
अम्बाला	110.00	667.39	7,472.08	0	0	1	7,342.25
भिवानी	146.35	1,791.03	28,983.85	0	0	1	28,496.97
चरखी दादरी	0	0	0	0	0	0	0
फरीदाबाद	2.50	3,812.91	24,940.35	0	0	1	18,409.56
फतेहाबाद	116.40	1,563.38	700.59	0	0	1	10,812.94
गुरूग्राम	—	929.51	21,041.09	0	0	1	19,845.78
हिसार	250.00	2,152.62	7,038.70	0	0	1	15,770.57
झज्जर	—	469.29	3,775.48	0	0	1	8,994.43
जीन्द	47.90	1,410.14	15,118.56	0	0	1	16,718.88
कैथल	3.00	639.97	6,477.21	0	0	1	7,451.18
करनाल	51.00	1,434.15	11,529.62	0	0	1	9,753.37
कुरूक्षेत्र	34.50	802.87	5,141.58	0	0	1	7,030.84
महेन्द्रगढ़	18.00	2,461.93	32,964.39	0	0	1	15,998.74
नूंह	0	0	0	0	0	0	0
पलवल	0	0	0	0	0	0	0
पंचकूला	—	86.21	1,651.95	0	0	1	1,956.50
पानीपत	—	293.69	2,899.16	0	0	1	4,435.01
रिवाड़ी	—	60.31	2,676.46	0	0	1	2,545.26
रोहतक		304.62	1,911.33	0	0	1	7,060.24
सिरसा	45.00	1,624.03	7,488.40	0	0	1	15,109.92
सोनीपत	23.45	1,836.48	6,608.66	0	0	1	8,028.48
यमुनानगर	3.00	675.72	12,255.45	0	0	1	11,635.53

स्त्रोत : रजिस्ट्रार सहकारी समितियां, हरियाणा।

टिप्पणी : वर्ष 1987–88 तक के आंकड़े 30 जून तक व 1988–89 से आंकड़े 31 मार्च से सम्बन्धित है।

अ : अनन्तिम

सहकारिता

केन्द्रीय सहकारी बैंको के चयनित आंकड़े

सारणी 11.6

वर्ष/जिला	बैंकों की संख्या	शाखाओं की संख्या	सदस्यता (हजारों में)	हिस्सा पूंजी		निजी पूंजी (लाख रूपये)
				सरकारी हिस्सा (लाख रूपये)	अन्य व्यक्तियों का हिस्सा (लाख रूपये)	
1	2	3	4	5	6	7
1966-67	10	30	11	4.00	102.00	247.00
1970-71	9	59	11	125.00	277.00	598.00
1980-81	13	194	8	524.00	731.00	2,909.00
1990-91	13	263	10	1,412.00	2,059.00	6,581.00
2000-01	19	344	25	3,143.00	10,385.00	30,207.00
2010-11	19	595	—	3,142.00	26,617.00	66,636.00
2019-20	19	609	57.48	41,052.11	41,052.11	1,07,239.31
2020-21	19	609	61.41	40,905.16	6,326.61	2,12,238.66
2021-22 (अ)	19	588	60.04	59,275.79	1,272.68	2,18,112.90
अम्बाला	1	28	3.77	3,234.85	1.00	9,248.25
भिवानी	1	39	2.11	5,998.31	99.79	17,520.72
चरखी दादरी	0	0	0	0	0	0
फरीदाबाद	1	33	3.75	5,826.93	41.78	1,8591
फतेहाबाद	1	29	2.55	6,997.87	18.75	8,146.48
गुरूग्राम	1	29	3.82	1,499.93	0	11,969.47
हिसार	1	45	5.09	4,420.58	119.75	13,909.60
झज्जर	1	24	2.71	1,350.00	67.90	8,739.04
जीन्द	1	34	3.51	3,824.50	0	9,904.80
कैथल	1	30	4.02	2,456.50	0	9,691.64
करनाल	1	44	5.22	2,820.00	0	15,460.30
कुरूक्षेत्र	1	27	3.25	1,496.14	0	7,669.38
महेन्द्रगढ़	1	24	2.10	2,822.25	0	9,081.26
नूंह	0	0	0	0	0	0
पलवल	0	0	0	0	0	0
पंचकूला	1	12	1.42	1,154.29	12.18	5,358.99
पानीपत	1	23	2.65	1,000.00	0	12,678.18
रिवाड़ी	1	29	2.45	2,088.01	122.81	6,949.09
रोहतक	1	26	1.88	747.35	670.59	19,754.81
सिरसा	1	41	3.10	6,309.86	118.13	10,278.53
सोनीपत	1	39	3.53	1,938.42	0	11,319.92
यमुनानगर	1	32	3.11	3,290.00	0	11,841.44

सहकारिता

केन्द्रीय सहकारी बैंको के चयनित आंकड़े

सारणी 11.6 (जारी)

वर्ष/जिला	कार्य पूंजी (लाख रूपये)	जमा राशि (लाख रूपये)	उधार (लाख रूपये)	वर्ष के दौरान दिया गया कर्जा (लाख रूपये)	वर्ष के अन्त में बकाया कर्जे (लाख रूपये)	अवधि पूर्ण (लाख रूपये)
	8	9	10	11	12	13
1966-67	1,482.00	494.00	695.00	936.00	1,106.00	177.00
1970-71	2,445.00	1,001.00	718.00	1,738.00	1,916.00	704.00
1980-81	16,451.00	5,946.00	6,715.00	16,015.00	12,627.00	3,862.00
1990-91	60,483.00	25,823.00	26,446.00	36,843.00	45,726.00	13,661.00
2000-01	339,766.00	146,173.00	1,47,797.00	6,83,629.00	2,74,414.00	77,468.00
2010-11	9,69,689.00	4,94,019.00	3,36,327.00	6,93,265.00	6,59,580.00	2,37,133.00
2019-20	17,82,138.52	9,74,187.69	5,43,849.75	13,40,268.41	12,79,844.95	5,27,057.37
2020-21	18,33,744.97	10,29,687.44	5,77,788.23	14,38,850.14	13,57,961.07	5,89,610.51
2021-22 (अ)	19,83,859.45	10,86,840.62	5,96,945.67	15,36,315.50	14,14,738.24	6,41,873.20
अम्बाला	1,00,157.25	46,170.56	42,021.50	90,178.63	83,215.27	34,843.92
भिवानी	2,04,652.85	1,44,515.72	38,525.40	1,08,237.00	1,04,103.85	44,772.00
चरखी दादरी	0	0	0	0	0	0
फरीदाबाद	1,19,181.77	50,212.97	36,438.68	91,078.57	87,799.08	47,541.67
फतेहाबाद	73,726.34	32,764.02	26,404.28	55,898.67	58,960.90	29,966.75
गुरूग्राम	1,46,381.41	95,144.34	33,387.13	92,086.28	86,816.92	35,493.18
हिसार	1,53,356.66	93,507.38	40,297.77	1,07,096.65	1,15,481.91	56,529.03
झज्जर	90,161.47	50,229.93	23,140.00	66,534.12	64,543.15	31,896.02
जीन्द	1,00,512.64	53,719.48	27,903.78	73,456.00	79,559.67	36,272.69
कैथल	1,11,080.63	45,664.12	43,771.66	83,111.75	86,529.65	47,978.35
करनाल	1,56,131.22	73,997.13	59,650.00	1,32,730.00	1,20,813.57	59,849.00
कुरूक्षेत्र	96,162.99	49,137.48	34,100.00	92,819.89	75,871.50	29,621.84
महेन्द्रगढ़	61,815.51	28,840.52	19,777.84	47,469.62	45,724.48	21,625.48
नूंह	0	0	0	0	0	0
पलवल	0	0	0	0	0	0
पंचकूला	43,492.85	22,960.10	14,766.24	34,760.72	34,774.73	13,909.28
पानीपत	88,620.90	37,693.14	31,312.00	81,605.60	66,297.61	23,747.62
रिवाड़ी	74,824.11	43,786.53	21,514.64	54,784.00	48,513.24	22,664.00
रोहतक	1,06,993.55	63,059.74	20,388.00	93,797.17	54,714.10	19,950.72
सिरसा	75,863.66	43,289.24	26,441.43	64,137.08	59,056.78	26,423.70
सोनीपत	97,620.00	64,326.36	30,117.64	89,142.00	76,776.20	31,141.00
यमुनानगर	83,123.64	47,821.86	26,987.68	77,391.75	65,185.63	27,646.95

स्त्रोत : रजिस्ट्रार सहकारी समितियां, हरियाणा।

अ : अनन्तिम

सहकारिता

केन्द्रीय सहकारी बैंको के चयनित आंकड़े

सारणी 11.6 (समाप्त)

वर्ष/जिला	अवधि पूर्ण कर्जे की बकाया कर्जे से प्रतिशतता	लाभ दिखाने वाले बैंकों की संख्या	लाभ (लाख रूपये)	हानि दिखाने वाले बैंको की संख्या	हानि (लाख रूपये)
	14	15	16	17	18
1966-67	16.01	10	16.00	—	—
1970-71	36.75	9	46.00	—	—
1980-81	30.59	13	150.00	—	—
1990-91	29.88	11	139.00	2	44.00
2000-01	28.23	17	2,033.00	2	126.00
2010-11	35.95	14	447.00	5	2,527.00
2019-20	41.18	17	5,017.07	2	867.01
2020-21	42.78	19	6,264.97	0	0
2020-21 (अ)	45.37	19	5,987.20	0	0
अम्बाला	41.87	1	649.68	0	0
भिवानी	43.01	1	292.51	0	0
चरखी दादरी	0	0	0	0	0
फरीदाबाद	54.15	1	128.60	0	0
फतेहाबाद	50.82	1	319.93	0	0
गुरूग्राम	40.88	1	225.45	0	0
हिसार	48.95	1	852.65	0	0
झज्जर	49.42	1	180.22	0	0
जीन्द	45.59	1	286.76	0	0
कैथल	55.45	1	187.63	0	0
करनाल	49.54	1	895.72	0	0
कुरूक्षेत्र	39.04	1	400.11	0	0
महेन्द्रगढ़	47.30	1	261.45	0	0
नूंह	0	0	0	0	0
पलवल	0	0	0	0	0
पंचकूला	40.00	1	74.65	0	0
पानीपत	35.82	1	318.67	0	0
रिवाड़ी	46.72	1	105.54	0	0
रोहतक	36.46	1	208.54	0	0
सिरसा	44.74	1	100.62	0	0
सोनीपत	40.56	1	28.90	0	0
यमुनानगर	42.41	1	469.57	0	0

स्त्रोत : रजिस्ट्रार सहकारी समितियां, हरियाणा।

अ : अनन्तिम

सहकारिता

शीर्ष राज्य विपणन संघों के चयनित आंकड़े

सारणी 11.7

वर्ष	सदस्यता	हिस्सा पूंजी		निजी पूंजी (लाख रूपये)	कार्य पूंजी (लाख रूपये)	प्रसाधन की गई पैदावार की मात्रा (टनों मे)	प्रसाधन की गई पैदावार का मूल्य	कुल बेचे गये माल का मूल्य (लाख रूपये)	मण्डी भेजी गई खेती की पैदावार (लाख रूपये)	बीज का वितरण (लाख रूपये)	खाद का वितरण (लाख रूपये)	उपभोक्तता वस्तुओं का वितरण (लाख रूपये)	लाभ (लाख रूपये)
		सरकारी हिस्सा (लाख रूपये)	अन्य व्यक्तियों का हिस्सा (लाख रूपये)										
1	2	3	4	5	6	7	8	9	10	11	12	13	14
1966-67	59	22.40	0.96	40.60	179.18	—	—	231.32	4.54	—	201.77	0.10	0.91
1970-71	64	98.06	8.68	143.05	1,440.63	—	—	1,862.54	652.59	27.14	1,200.01	—	5.73
1980-81	78	656.18	86.14	1,665.19	6,309.62	79,406	—	16,669.31	10,934.42	43.10	4,728.17	752.25	100.12
1990-91	77	1,639.45	183.71	5,285.00	19,002.91	1,96,824	7,800.31	26,761.33	19,476.18	34.21	7,171.90	—	699.80
2010-11	74	18.75	1,421.00	67,547.00	20,916.00	—	1,19,130.00	5,48,900.00	3,74,676.00	36	52,057.00	5,691.00	4,080.00
2018-19	71	18.75	2,314.74	60,341.93	40,676.59	4,90,184.6	1,54,304.18	12,30,720.42	56,70,315.00	2,351.53	30,556.36	26,194.00	4,146.56
2019-20	87	18.75	2,314.73	63,424.79	41,352.48	77,043	11,806.00	13,48,202.25	—	1,710.00	7,467.00	34,098.00	61.99
2020-21	87	18.75	2,333.48	63,424.79	51,683.11	4,37,770.71	24,820.25	1,12,004.63	—	1,771.15	10,744.93	41,740	43.72
2021-22 (अ)	88	18.75	2,792.24	1,11,848.44	86,653.33	36,117.05	10,245.86	40,604.08	—	1,425.00	12,103.00	—	1,123.22

स्त्रोत : रजिस्ट्रार सहकारी समितियां, हरियाणा।

टिप्पणी : वर्ष 1987–88 तक के आंकड़े 30 जून तक व 1988–89 से आंकड़े 31 मार्च से सम्बन्धित है।

अं : अनन्तिम

सहकारिता

केन्द्रीय उपभोक्ता भंडारों के चयनित आंकड़े

सारणी 11.8

वर्ष/जिला	समितियां (संख्या)	सदस्यता (हजारों में)	निजी पूंजी (लाख रूपये)	हिस्सा पूंजी		कार्य पूंजी (लाख रूपये)	बिक्री का मूल्य (लाख रूपये)	लाभ दिखाने वाले भंडारो की संख्या	लाभ (लाख रूपये)	हानि दिखाने वाले भंडारो की सख्या	हानि (लाख रूपये)
				सरकारी हिस्सा (लाख रूपये)	अन्य व्यक्तियों का हिस्सा (लाख रूपये)						
1	2	3	4	5	6	7	8	9	10	11	12
1966-67	9	33	12.08	5.50	4.07	46.46	236.50	5	0.45	4	1.66
1970-71	9	37	17.40	7.70	4.44	57.67	333.03	3	0.58	6	0.73
1980-81	33	73	168.42	111.85	10.44	335.77	1,541.62	11	5.52	21	22.88
1990-91	33	91	324.00	261.60	12.58	275.78	1,186.04	4	1.86	26	29.02
2000-01	33	94	350.89	294.71	13.66	473.70	1,794.81	9	10.04	6	24.88
2010-11	9	38	363.30	125.73	5.37	1,297.80	4,716.81	4	44.05	7	43.64
2019-20	21	279.71	290.27	197.40	29.49	1,599.06	1,555.31	7	286.2	12	101.93
2020-21	21	279.58	91.40	185.31	39.84	2,271.75	1,642.74	5	67.52	14	133.74
2021-22 (अ)	21	279.58	106.34	184.90	22.64	2,165.76	1,568.51	8	38.87	13	97.14
अम्बाला	2	8.26	1.91	24.24	6.33	697.1	3.22	1	1.62	0	0
भिवानी	1	4.49	33.30	5.50	1.00	173.94	249.94	1	14.84	0	0
चरखी दादरी	0	0	0	0	0	0	0	0	0	0	0
फरीदाबाद	1	6.17	1.46	9.01	0.92	31.43	65.17	1	3.87	0	0
फतेहाबाद	1	0.48	0	8.06	0.06	0.47	0	0	0	1	3.09
गुरूग्राम	1	4.07	0	14.01	1.06	15.07	0	0	0	1	34.49
हिसार	2	6.01	21.63	26.10	2.12	54.1	188.63	1	0.5	2	11.81
झज्जर	0	0	0	0	0	0	0	0	0	0	0
जीन्द	1	2.1	1.74	0	0.21	64.22	20.07	1	0.20	0	0
कैथल	2	3.68	0	19.97	0.83	8.11	0	0	0	2	26.89
करनाल	1	6.67	15.42	30.92	0.74	42.47	0	1	7.08	0	0
कुरूक्षेत्र	2	221.83	0.17	12.53	0.18	0.17	0	0	0	2	13.94
महेन्द्रगढ़	0	0	0	0	0	0	0	0	0	0	0
नूंह	2	1.95	0.15	5.01	0.15	2.09	0	0	0	2	5.13
पलवल	0	0	0	0	0	0	0	0	0	0	0
पंचकूला	0	0	0	0	0	0	0	0	0	0	0
पानीपत	1	0.52	10.40	5.46	5.14	5.9	0	1	1.51	0	0
रिवाड़ी	0	0	0	0	0	0	0	0	0	0	0
रोहतक	1	0.39	0.29	0	0.69	101.5	472.69	1	9.25	0	0
सिरसा	1	1.39	1.40	11.29	0.21	11.76	0	0	0	1	0.50
सोनीपत	1	1.36	0	12.80	0.27	10.67	0	0	0	1	0
यमुनानगर	1	10.21	18.47	0	2.73	946.76	568.79	0	0	1	1.29

स्त्रोत : रजिस्ट्रार सहकारी समितियां, हरियाणा।

टिप्पणी : वर्ष 1987–88 तक के आंकड़े 30 जून तक व 1988–89 से आंकड़े 31 मार्च से सम्बन्धित है।

अ : अनन्तिम

सहकारिता

श्रम एवं निर्माण सहकारी समितियों के चयनित आंकड़े

सारणी 11.9

वर्ष/जिला	समितियां (संख्या)	सदस्यता (हजारों में)	निजी पूंजी (लाख रूपये)	कार्य पूंजी (लाख रूपये)	किये गये काम का मूल्य (लाख रूपये)	लाभ में चल रही समितियों की (संख्या)	लाभ (लाख रूपये)	हानि में चल रही समितियों की (संख्या)	हानि (लाख रूपये)
1	2	3	4	5	6	7	8	9	10
1966-67	429	32	14.54	37.44	67.37	207	0.92	129	1.73
1970-71	450	33	18.08	46.44	184.19	216	1.62	132	0.89
1980-81	775	54	62.83	204.43	795.75	459	9.45	197	4.72
1990-91	1,538	91	271.05	635.06	1,393.73	749	39.74	499	30.07
2000-01	3,812	131	708.44	1,768.43	4,266.78	1,368	60.73	1,376	79.64
2010-11	7,306	127	2,373.36	8,857.61	31,563.51	2,014	889.62	4,154	454.97
2017-18	4,689	73.06	1,632.59	9581.1	17,718.26	674	471.08	4,011	346.78
2018-19	7,924	108.29	2,390.58	21,259.38	21,259.38	1,099	635.5	6,443	635.24
2019-20	7,827	138.14	1940.41	17,039.65	21,862.57	1,050	608.32	6,083	760.78
2020-21	8,018	105.53	2,324.64	14,168.53	22,930.89	1,216	876.62	6,155	784.15
2021-22 (अ)	8,227	108.76	2,560.58	17,702.18	23,708.69	1,249	713.31	6,220	766.70
अम्बाला	213	2.63	14.04	160.80	396.19	25	21.4	150	19.74
भिवानी	526	6.22	94.57	1,450.33	2,692.51	71	30.04	455	16.36
चरखी दादरी	221	3.04	31.91	366.79	197.30	26	6.70	154	11.09
फरीदाबाद	111	1.36	22.08	28.95	489.10	20	4.25	91	26.08
फतेहाबाद	283	4.32	72.19	527.35	659.06	29	28.31	213	16.04
गुरूग्राम	159	1.77	43.43	80.37	138.60	21	15.5	62	12.71
हिसार	753	11.06	793.05	1,767.36	2,110.43	224	56.72	529	120.35
झज्जर	239	3.00	50.48	410.90	0	19	11.52	185	21.51
जीन्द	548	6.33	173.93	1,537.34	4,001.05	113	72.2	252	104.45
कैथल	640	7.65	109.47	865.28	1,223.06	43	14.76	597	72.49
करनाल	535	6.107	57.21	679.36	885.64	21	4.28	514	10.88
कुरूक्षेत्र	328	3.74	83.93	549.12	1,832.01	52	23.96	227	34.34
महेन्द्रगढ़	291	3.52	107.80	592.58	626.75	64	65.88	227	73.72
नूंह	310	3.67	5.10	12.60	0	36	1.94	282	14.15
पलवल	219	2.40	10.56	62.30	58.18	50	9.27	146	21.18
पंचकूला	92	1.08	3.87	55.43	48.31	10	3.46	41	2.56
पानीपत	470	6.11	198.88	2,637.85	2,599.16	89	28.29	381	6.09
रिवाड़ी	238	3.34	51.00	404.35	602.03	26	10.7	212	11.01
रोहतक	375	6.18	127.35	1,577.36	591.87	61	78.54	314	89.6
सिरसा	652	11.96	323.56	3,048.48	2,270.35	99	187.53	321	37.30
सोनीपत	576	7.16	140.46	571.57	1,527.47	76	14.59	500	27.62
यमुनानगर	448	6.12	45.71	315.71	759.62	74	23.47	367	17.43

स्त्रोत : रजिस्ट्रार सहकारी समितियां, हरियाणा।

टिप्पणी : वर्ष 1987–88 तक के आंकड़े 30 जून तक व 1988–89 से आंकड़े 31 मार्च से सम्बन्धित है।

अ : अनन्तिम

सहकारिता

आवास सहकारी समितियों के चयनित आंकड़े

सारणी 11.10

वर्ष/जिला	समितियां (संख्या)	सदस्यता (हजारों में)	निजी पूंजी (लाख रूपये)	कार्य पूंजी (लाख रूपये)	वर्ष के अन्त तक बनाये गये मकान (संख्या)	लाभ में चल रही समितियां (संख्या)	लाभ (लाख रूपये)	हानि में चल रही समितियां (संख्या)	हानि (लाख रूपये)
1	2	3	4	5	6	7	8	9	10
1966-67	102	6	18.10	56.20	1,294	27	0.92	38	0.72
1970-71	93	7	24.28	77.31	2,370	36	1.04	22	0.60
1980-81	133	19	59.76	384.75	3,123	40	0.95	47	2.55
1990-91	1,484	115	503.77	8,977.51	25,650	503	32.48	438	41.35
2000-01	1,878	148	1,250.51	50,511.49	50,110	949	48.13	667	47.33
2010-11	15,934	498	17,909.60	41,712.93	25,771	2,328	127.36	8,121	725.90
2017-18	5,389	183.796	7,741.94	41,977.92	5,323	110	161.1	5,251	331.85
2018-19	6,843	420.46	34,426.38	1,37,803.5	39,206	421	2,253.57	6,405	689.02
2019-20	6,761	375.006	24,732.93	1,05,976.91	37,505	530	832.01	1,802	1,784.96
2020-21	6,404	425.15	88,213.2	1,93,240.02	24,396.3	555	971.33	1,383	1,817.82
2021-22 (अ)	6,415	439.21	1,70,732.00	2,88,815.8	27,160	479	1,095.60	1,739	1,715.89
अम्बाला	35	2.60	58.48	455.92	75	4	18.36	30	4.23
भिवानी	20	2.81	12.97	252.18	0	7	1.62	13	8.30
चरखी दादरी	1	0.06	1.12	5.78	0	0	0	1	0.05
फरीदाबाद	227	13.57	3,059	5719	5,410	96	110.12	130	69.07
फतेहाबाद	27	3.74	82.84	400.54	1,357	9	55.89	18	207.6
गुरूग्राम	489	200.42	1,30,616.26	1,58,008.69	10,657	165	362.86	304	137.7
हिसार	134	59.90	11,477.19	22,956.48	772	52	36.1	82	60.21
झज्जर	8	1.05	3.31	50.88	5	1	1.5	5	1.05
जीन्द	25	2.41	215.58	488.47	0	2	2.08	13	4.12
कैथल	24	0.99	120.82	224.69	0	1	0.1	23	27.32
करनाल	36	1.557	2.95	85.89	0	2	1.04	34	1.06
कुरूक्षेत्र	33	2.39	17.83	1,781.73	44	2	29.3	24	26.98
महेन्द्रगढ़	12	0.83	48.43	89.57	179	3	16.37	9	2.88
नूंह	2	0.18	1.02	0.75	209	0	0	2	1.03
पलवल	29	1.49	15,883.13	6,948.37	259	4	15.95	24	65.53
पंचकूला	4,354	109.73	514.27	66,701.14	3,160	68	338.40	135	856.28
पानीपत	176	5.34	1,172.29	3,069.18	587	16	8.18	160	0.55
रिवाड़ी	424	10.40	2,728.56	4,652.24	1,073	14	33.16	410	100.36
रोहतक	23	3.10	2,558.46	8,043.81	193	9	12.40	14	19.97
सिरसा	45	6.86	127.37	694.39	2,445	16	44.77	25	5.90
सोनीपत	263	6.52	2,022.41	7,478.3	735	8	7.40	255	112.04
यमुनानगर	28	3.26	7.71	707.80	0	0	0	28	3.66

स्त्रोत : रजिस्ट्रार सहकारी समितियां, हरियाणा।

टिप्पणी : वर्ष 1987–88 तक के आंकड़े 30 जून तक व 1988–89 से आंकड़े 31 मार्च से सम्बन्धित है।

अ : अनन्तिम

सहकारिता

डेयरी एवं दुग्ध आपूर्ति सहकारी समितियों के चयनित आंकड़े

सारणी 11.11

वर्ष / जिला	समितियां	सदस्यता (हजारों में)	निजी पूंजी (लाख रूपये)	कार्य पूंजी (लाख रूपये)	दूध तथा दूध से बनी वस्तुओं की खरीद (लाख रूपये)	दूध तथा दूध से बनी वस्तुओं की बिक्री (लाख रूपये)	लाभ में चल रहीं समितियों की संख्या	लाभ (लाख रूपये)	हानि में चल रही समितियों की संख्या	हानि (लाख रूपये)
1	2	3	4	5	6	7	8	9	10	11
1966-67	148	3	4.26	10.77	0.62	0.67	57	0.13	64	0.26
1970-71	310	13	13.36	45.69	36.49	35.98	139	1.25	100	1.29
1980-81	1,766	142	87.85	311.15	242.93	253.62	521	4.92	897	8.20
1990-91	2,195	169	163.22	385.80	693.03	729.57	845	17.87	385	5.25
2000-01	2,764	173	702.86	1,350.31	15,667.14	17,099.30	1,997	564.59	24	0.36
2010-11	5,500	290	713.73	1,048.36	52,431.81	62,601.58	3,865	349.38	79	2.46
2017-18	6,934	329.72	2,598.05	1,751.64	48,609.19	47,674.73	3,330	539.33	496	12.41
2018-19	7,188	340.83	3,182.93	2,382.43	37,203.79	44724.61	3453	659.19	503	12.07
2019-20	7,274	356.66	3,086.12	2,425.57	44,622.51	49921.08	3403	637.18	41	2.49
2020-21	7,335	376.098	3,402.13	2,672.68	77,384.24	80952.85	3232	734.04	60	3.87
2021-22 (अ)	7,363	404.25	3,524.97	3,000.84	75,719.6	85757.63	3208	690.16	38	2.74
अम्बाला	507	40.67	603.58	658.59	5,779.84	6127.41	263	76.07	0	0
भिवानी	810	50.94	706.73	419.93	9,569.86	10073.54	220	80.59	6	0.55
चरखी दादरी *	*	*	*	*	*	*	*	*	*	*
फरीदाबाद	68	2.61	1.28	20.21	2,260.37	2396.00	23	24.16	2	0.04
फतेहाबाद	234	13.80	0.70	6.40	3,213.10	3325.56	161	22.10	0	0
गुरूग्राम	218	10.46	4.56	55.67	1,817.15	1939.84	74	62.11	1	0.02
हिसार	466	17.70	0.80	6.80	6,698.66	6933.12	379	30.10	0	0
झज्जर	364	26.26	285.47	219.98	1,736.45	1827.84	86	14.81	4	0.25
जीन्द	700	29.90	0.95	8.20	10,088.40	10441.49	501	42.57	0	0
कैथल	182	9.16	62.02	127.72	2,545.90	2590.41	109	31.15	0	0.00
करनाल	258	13.11	19.35	21.91	1,124.87	1157.78	91	10.63	1	0.14
कुरूक्षेत्र	235	11.21	57.92	99.23	1,932.02	1989.12	140	21.01	2	0.25
महेन्द्रगढ़	376	15.04	143.07	94.69	4,053.90	4267.26	70	34.14	3	0.45
नूंह	339	13.18	6.92	34.65	1,953.36	2051.02	70	50.73	5	0.10
पलवल	359	18.10	7.25	65.85	985.78	1039.85	119	101.37	4	0.08
पंचकूला	153	5.96	160.83	160.83	1,865.99	1970.00	102	8.83	0	0
पानीपत	18	0.98	0.21	0.33	61.25	63.88	7	0.26	0	0
रिवाड़ी	522	29.53	369.82	251.08	1,574.88	1657.77	85	15.26	3	0.60
रोहतक	306	28.20	615.76	468.11	1,718.02	1808.44	97	18.08	4	0.16
सिरसा	604	30.76	13.83	3.40	12,994.64	20033.47	359	11.05	0	0
सोनीपत	314	15.73	267.67	137.05	817.77	860.81	60	13.75	3	0.10
यमुनानगर	330	20.95	196.25	140.21	2,927.39	3203.02	192	21.39	0	0

स्त्रोत : रजिस्ट्रार सहकारी समितियां, हरियाणा।

टिप्पणी : वर्ष 1987–88 तक के आंकड़े 30 जून तक व 1988–89 से आंकड़े 31 मार्च से सम्बन्धित है।

* : चरखी दादरी की सूचना जिला भिवानी में शामिल है।

अ : अनन्तिम

सहकारिता

महिला सहकारी समितियों के चयनित आंकड़े

सारणी 11.12

वर्ष/जिला	समितियां (संख्या)	सदस्यता (हजारों मे)	हिस्सा पूंजी (लाख रूपयें में)	निजी पूंजी (लाख रूपये में)	कार्य पूंजी (लाख रूपयें में)	वर्ष के दौरान दिया गया कर्ज (लाख रूपये में)	वर्ष के अन्त में बकाया कर्ज (लाख रूपये में)	लाभ में चल रही समितियों की संख्या	लाभ (लाख रूपये में)	हानि में चल रही समितियों की संख्या	हानि (लाख रूपये में)
1	2	3	4	5	6	7	8	9	10	11	12
1966-67	440	13	4.07	4.18	4.21	—	6	356	0.10	4	—
1970-71	431	12	2.72	3.02	3.10	2	5	151	0.07	31	—
1980-81	57	2	0.41	0.49	0.48	—	—	—	—	3	1
1990-91	11	—	0.10	0.10	4.02	—	—	—	—	1	0.04
2000-01	10	2	0.93	1.69	27.67	0.41	—	—	—	—	—
2010-11	2	2.4	0.01	0.40	0.41	—	—	—	—	—	—
2018-19	14	3.19	2.16	3.53	5.25	0	0	1	0.61	5	0.59
2019-20	29	3.40	8.91	12.65	30.96	3.25	0	7	3.41	16	6.79
2020-21	31	3.38	4.79	4.41	25.60	4.32	0	6	0.9	10	1.19
2021-22 (अ)	35	3.45	5.59	6.56	26.20	4.32	0	15	1.78	18	5.90
अम्बाला	5	0.05	0.39	0	0.55	0	0	3	0.17	2	0.1
भिवानी	0	0	0	0	0	0	0	0	0	0	0
चरखी दादरी	0	0	0	0	0	0	0	0	0	0	0
फरीदाबाद	0	0	0	0	0	0	0	0	0	0	0
फतेहाबाद	0	0	0	0	0	0	0	0	0	0	0
गुरूग्राम	2	0.02	0.22	0	0.22	0	0	1	0.11	1	0.11
हिसार	5	0.13	0.17	0.23	0.43	0	0	1	0.05	3	0.12
झज्जर	10	0.11	1.62	1.54	1.15	0	0	6	0.18	4	4.50
जीन्द	0	0	0	0	0	0	0	0	0	0	0
कैथल	2	0.02	0.11	0.11	0.04	0	0	0	0	2	0.02
करनाल	0	0	0	0	0	0	0	0	0	0	0
कुरूक्षेत्र	1	0.01	0.01	0	0	0	0	0	0	1	0.34
महेन्द्रगढ़	0	0	0	0	0	0	0	0	0	0	0
नूंह	0	0	0	0	0	0	0	0	0	0	0
पलवल	0	0	0	0	0	0	0	0	0	0	0
पंचकूला	1	0.01	0.05	0.05	0	0	0	0	0	0	0
पानीपत	0	0	0	0	0	0	0	0	0	0	0
रिवाड़ी	0	0	0	0	0	0	0	0	0	0	0
रोहतक	7	3.07	2.46	3.11	15.97	0	0	3	1.03	4	0.70
सिरसा	2	0.02	0.56	1.52	7.84	4.32	0	1	0.24	1	0.01
सोनीपत	0	0	0	0	0	0	0	0	0	0	0
यमुनानगर	0	0	0	0	0	0	0	0	0	0	0

स्त्रोत : रजिस्ट्रार सहकारी समितियां, हरियाणा।

टिप्पणी : वर्ष 1987–88 तक के आंकड़े 30 जून तक व 1988–89 से आंकड़े 31 मार्च से सम्बन्धित है।

अ : अनन्तिम

सहकारिता
औद्योगिक सहकारी समितियों के चयनित आंकड़े

सारणी 11.13

वर्ष/जिला	समितियां (संख्या)	सदस्यता	हिस्सा पूंजी (लाख रूपये में)	निजी पूंजी (लाख रूपये)	कार्य पूंजी (लाख रूपये)	जमा (लाख रूपयें में)	पैदा की गई वस्तुओं का मूल्य (लाख रूपयों मे)	विक्रय की गई वस्तुओं का मूल्य (लाख रूपयों में)	लाभ में चल रही समितियों की संख्या लाभ	(लाख रूपयेंमें)	हानि में चल रही समितियों की संख्या	हानि (लाख रूपयोंमें)
1	2	3	4	5	6	7	8	9	10	11	12	13
1966-67	2,258	38,230	50.53	81.82	216.63	16.59	170.09	167.49	794	2.63	894	4.32
1970-71	2,679	42,159	131.80	151.07	377.19	26.19	311.76	289.53	953	4.34	1,045	7.75
1980-81	2,832	44,901	430.80	578.69	1,279.39	45.11	1,448.03	1,391.13	787	21.62	1,193	32.46
1990-91	2,169	33,979	659.60	915.39	3,023.63	396.98	3,944.96	4,148.96	526	39.73	815	28.50
2000-01	1,951	34,304	858.06	1,426.28	4,347.06	411.84	3,723.07	5,911.45	285	182.01	173	60.92
2010-11	1,251	9,459	1,664.41	712.13	3,327.88	314.16	1,500.07	3,588.88	291	498.22	804	145.19
2019-20	1,302	17,420	584.61	969.55	4,429.16	32.12	1,479.40	1,609.54	146	30.32	1,064	52.48
2020-21	1,285	16,877	585.24	1,064.59	4,206.106	50.61	2,547.53	2,756.44	106	135.45	1,129	147.85
2021-22 (अ)	1,298	16,997	567.04	937.83	3,692.55	51.40	1,937.00	2,043.68	52	110.18	1,154	148.94
अम्बाला	39	553	13.94	0	57.60	0	8.46	10.15	3	0.9	35	5.9
भिवानी	108	1,743	32.93	50.12	184.50	0	141.53	142.16	9	3.60	99	7.67
चरखी दादरी	14	162	6.06	2.54	2.80	0	0	0	0	0	14	4.12
फरीदाबाद	20	236	1.25	1.5	0.94	0	0	0	0	0	14	0.36
फतेहाबाद	67	885	8.63	16.5	91.36	0	17.68	5.1	6	3.13	61	12.99
गुरूग्राम	24	278	1.22	0.48	0.9	0	0	0	0	0	9	2.48
हिसार	132	1,591	74	208.45	311.39	10.78	0	0	2	37.37	130	59.88
झज्जर	18	275	5.51	7.77	31	0	0	0	0	0	14	1.57
जीन्द	34	402	9.64	13.82	24.42	0	0	0	0	0	13	2.03
कैथल	86	2,074	49.17	51.21	324.96	0	0	0	0	0	86	2.92
करनाल	99	1,187	23.4	39.23	129.22	4.1	102.2	132.4	1	0.94	98	0.37
कुरूक्षेत्र	33	418	27.53	21.43	157.58	12.53	1,388.48	1,471.06	2	59.75	22	6.38
महेन्द्रगढ़	22	299	5.10	2.50	14.00	0	0	0	2	0.29	14	4.26
नूंह	14	92	0.18	0.34	0.30	0	0	0	0	0	3	0.8
पलवल	2	64	0.14	0.26	0.1	0	0	0	0	0	2	0.15
पंचकूला	17	192	0.41	0.1	0.18	0.3	0.39	0.48	0	0	4	0.09
पानीपत	359	4,093	275.33	451.96	2,240.37	0	276.85	280.8	24	3.95	335	3.71
रिवाड़ी	45	705	3.97	2.75	5.95	0	0	0	0	0	45	15.98
रोहतक	55	228	18.23	35.28	32.51	0.06	1.41	1.53	1	0.09	50	9.89
सिरसा	33	424	4.65	4.71	19.44	23.26	0	0	1	0.01	30	7.04
सोनीपत	25	361	3.7	24.02	47.74	0.37	0	0	1	0.15	24	0.11
यमुनानगर	52	735	2.05	2.86	15.29	0	0	0	0	0	52	0.24

स्त्रोत : रजिस्ट्रार सहकारी समितियां, हरियाणा।

टिप्पणी : वर्ष 1987–88 तक के आंकड़े 30 जून तक व 1988–89 से आंकड़े 31 मार्च से सम्बन्धित है।

अ : अनन्तिम

भाग - III

खण्ड– XII

हरियाणा की राज्य आय

सकल राज्य मूल्य संवर्धन राज्य की भौगोलिक सीमाओं में एक निश्चित अवधि के दौरान उत्पन्न सभी वस्तुओं व सेवाओं की दोहराव बिना आंकी गई कीमत है। निवल राज्य मूल्य संवर्धन प्राप्त करने के लिए स्थायी पूंजी खपत को सकल राज्य मूल्य संवर्धन में से घटाया जाता है। राज्य की सकल राज्य मूल्य संवर्धन तथा निवल राज्य मूल्य संवर्धन निकालने के लिए समुचित आर्थिक गतिविधि को कृषि, वन तथा मत्स्य, खनन तथा उत्खनन तथा अन्य सफाई सम्बन्धी सेवाएं, विनिर्माण, मुरम्मत, निर्माण कार्य, विद्युत, गैस तथा जल आपूर्ति तथा अन्य उपयोगिक सेवाएं तथा व्यवसायिक, व्यापार, मुरम्मत, होटल तथा जलपान गृह, परिवहन भण्डारण तथा संचार, वित्तीय सेंवाएं, अचल सम्पति, तथा आवास गृहों का स्वामित्व, सार्वजनिक प्रशासन और अन्य सेवाएं जैसे विभिन्न क्षेत्रों में वर्गीकृत किया गया है। सकल राज्य घरेलू उत्पाद तथा निवल राज्य घरेलू उत्पाद के अनुमान अनुमानित करने के लिए सकल राज्य मूल्य संवर्धन एवं निवल राज्य मूल्य संवर्धन अनुमानों में से उत्पाद कर को समायोजित तथा सबसिडी को घटाया जाता है।

किसी वर्ष का सकल राज्य घरेलू उत्पाद या निवल राज्य घरेलू उत्पाद उस वर्ष की जनसंख्या द्वारा विभक्त होकर प्रति व्यक्ति आय को सूचित करता है। ये अनुमान इस समय उपलब्ध आंकड़ो पर आधारित और संशोधित हैं तथा तत्पश्चात् अतिरिक्त सूचना मिलने एवं कार्यविधि के परिवर्तन पर संशोधनीय है।प्रति व्यक्ति आय के आंकड़े भारत के महा–रजिस्ट्रार द्वारा जारी किये गये जनसंख्या के आंकड़ों के आधार पर तैयार किये गये हैं।

सारणी 12.1 हरियाणा के सकल एवं निवल उत्पाद की प्रचलित एवं स्थिर (2011–12) भावों के आधार पर गतिविधि।

सारणी 12.2 तथा 12.3– सकल राज्य मूल्य संवर्धन के क्षेत्रवार वितरण को प्रचलित एवं स्थिर (2011–12) भावों के आधार पर।

सारणी 12.4 तथा 12.5– निवल राज्य मूल्य संवर्धन के क्षेत्रवार वितरण क्रमशः प्रचलित एवं स्थिर (2011–12) भावों के आधार पर।

सारणी 12.6– निवल राज्य घरेलू उत्पाद के विभिन्न क्षेत्रों के सूचकांक (2011–12=100)।

सारणी 12.7– हरियाणा और भारत के सकल मूल्य संवर्धन के व्यापक क्षेत्रों में प्रतिशत परिवर्तन को स्थिर (2011–12) मूल्यों पर।

सारणी 12.8 तथा 12.9– देश के विभिन्न राज्यों की प्रति व्यक्ति आय प्रचलित एवं स्थिर (2011–12) भावों पर।

राज्य आय

राज्य के सकल तथा निवल राज्य घरेलू उत्पाद प्रचलित तथा स्थिर (2011–12) कीमतों पर

सारणी 12.1 (₹ करोड़)

विषय	2011-12	2017-18	2018-19	2019-20	2020-21 (अं)	2021-22 (द्रु)	2022-23 (अ)
1	2	4	5	6	7	8	9
1. प्रचलित भावों पर							
(i) सकल राज्य घरेलू उत्पाद (करोड़ रूपयें में)	297538.52	638832.08	698939.76	732194.51	741850.07	870664.53	994154.08
(ii) निवल राज्य घरेलू उत्पाद (करोड़ रूपयें में)	271152.48	579684.90	629054.59	659548.56	664541.15	779196.94	885307.96
(iii) प्रति व्यक्ति सकल राज्य घरेलू उत्पाद (रूपये में)	116408	229705	247798	255958	255713	295923	333162
(iv) प्रति व्यक्ति निवल राज्य घरेलू उत्पाद (रूपयें मे)	106085	208437	223022	230563	229065	264835	296685
2. स्थिर (2011–12) भावों पर							
(i) सकल राज्य घरेलू उत्पाद (करोड़ रूपये)	297538.52	482036.15	532996.04	544275.44	510306.11	568086.06	608420.26
(ii) (iii) निवल राज्य घरेलू उत्पाद (करोड रूपयें में)	271152.48	434407.17	478383.74	488065.26	451863.94	507991.51	542971.82
(iv) प्रति व्यक्ति सकल राज्य घरेलू उत्पाद (रूपयें में)	116408	173326	188965	190266	175901	193082	203894
(v) प्रति व्यक्ति निवल राज्य घरेलू उत्पाद (रूपयें में)	106085	156200	169604	170616	155756	172657	181961
3 वर्ष 2011–12 को आधार मान कर सूचकांक							
क. प्रचलित भावों पर							
(i) सकल राज्य घरेलू उत्पाद	100.0	214.7	234.9	246.1	249.3	292.6	334.1
(ii) निवल राज्य घरेलू उत्पाद	100.0	213.8	232.0	243.2	245.1	287.4	326.5
(iii) प्रति व्यक्ति सकल राज्य घरेलू उत्पाद	100.0	197.3	212.9	219.9	219.7	254.2	286.2
(iv) प्रति व्यक्ति निवल राज्य घरेलू उत्पाद	100.0	196.5	210.2	217.3	215.9	249.6	279.7
(ख) 2011–12 के भावों के आधार पर							
(i) सकल राज्य घरेलू उत्पाद	100.0	162.0	179.1	182.9	171.5	190.9	204.5
(ii) निवल राज्य घरेलू उत्पाद	100.0	160.2	176.4	180.0	166.6	187.3	200.2
(iii) प्रति व्यक्ति सकल राज्य घरेलू उत्पाद	100.0	148.9	162.3	163.4	151.1	165.9	175.2
(iv) प्रति व्यक्ति निवल राज्य घरेलू उत्पाद	100.0	147.2	159.9	160.8	146.8	162.8	171.5

स्त्रोतः – अर्थ तथा सांख्यिकीय कार्य विभाग, हरियाणा।

अं : अनन्तिम

द्रु : द्रुत अनुमान

अ : अग्रिम अनुमान

राज्य आय

आर्थिक क्रियाओं से उत्पन्न सकल राज्य मूल्य संवर्धन प्रचलित कीमतों पर

सारणी 12.2 (₹ करोड़)

उद्योग	2011-12	2017-18	2018-19	2019-20	2020-21 (अं)	2021-22 (द्रु)	2022-23 (अ)
1	2	3	4	5	6	7	8
1. कृषि, वन तथा मत्सय	**64538.86**	**107069.91**	**121100.01**	**130077.06**	**135227.36**	**148566.32**	**168659.73**
1.1 फसलें	40887.37	59220.33	62454.53	64921.33	67341.83	74361.40	86125.43
1.2 पशुपालन	18898.17	42263.13	52304.96	58870.38	61187.18	67103.35	74542.64
1.3 वन उद्योग तथा लट्ठे बनाना	3894.90	4177.90	4609.58	4548.53	4785.42	5167.83	5428.83
1.4 मछली उद्योग	858.43	1408.55	1730.95	1736.82	1912.94	1933.75	2562.84
2 खनन तथा उत्खन्न	118.82	1061.56	870.91	1462.72	1334.16	1281.94	1358.17
उप जोड़ प्राथमिक	**64657.68**	**108131.46**	**121970.92**	**131539.78**	**136561.52**	**149848.26**	**170017.90**
3. विनिर्माण	53286.09	109975.45	132041.72	128660.22	132251.83	158786.86	176001.59
4. विद्युत, गैस, जलपूर्ति तथा अन्य उपयोगी सेवाएं	3446.04	18252.90	18272.08	16623.01	16266.58	17564.90	19226.41
5. निर्माण कार्य	29759.66	42781.55	49030.23	49998.07	47202.17	56101.28	63618.59
उप जोड़ गौण	**86491.79**	**171009.90**	**199344.02**	**195281.31**	**195720.58**	**232453.04**	**258846.58**
6. व्यापार, मरम्मत, होटल तथा जलपान गृह	33107.42	72018.31	82956.91	90494.84	72739.24	99060.91	118983.02
6.1 व्यापार एवं मरम्मत सेवाएं	31915.26	70134.09	80858.55	88206.27	71704.93	97745.57	117361.55
6.2 होटल तथा जलपान गृह	1192.16	1884.21	2098.35	2288.57	1034.32	1315.34	1621.47
7. परिवहन, भंड़ारण तथा संचार सेवाएं	17276.89	28598.54	30923.80	27947.48	26607.35	39085.88	48191.87
7.1 रेलवे	2689.49	4091.02	3820.44	4178.82	3687.21	5990.17	7575.85
7.2 सड़क यातायात	10044.52	17466.10	19252.04	15137.82	13291.94	21648.60	27349.64
7.3 अन्य साधनों द्वारा परिवहन	1392.22	1673.90	1556.17	1540.62	1489.49	2420.56	3058.01
7.4 भंड़ारण	119.55	226.01	268.21	338.53	326.61	277.01	314.96
7.5 संचार सेवाएं	3031.12	5141.51	6026.94	6751.69	7812.09	8749.54	9893.41
8. वित्तीय सेवाएं	11656.59	19695.60	27380.78	28748.07	30885.73	35147.96	39717.20
9. स्थावर सम्पदा, आवास गृहों का स्वामित्व, विधायी तथा व्यवसायिक सेवाएं	40928.00	100673.09	111818.73	120884.56	120412.69	135377.29	156485.45
10. सार्वजनिक प्रशासन	7298.14	14413.01	15417.13	17060.16	19376.16	22066.32	24766.76
11. अन्य सेवाएं	12658.12	30700.29	34035.96	39195.78	42937.84	47895.41	53218.21
उप जोड़ तृतीयक	**122925.16**	**266098.83**	**302533.31**	**324330.89**	**312959.02**	**378633.76**	**441362.52**
12. कुल सकल राज्य मूल्य संवर्धन (आधार मूल्य)	**274074.63**	**545240.20**	**623848.26**	**651151.97**	**645241.13**	**760935.06**	**870227.00**
13. वस्तुओं पर टैक्स	33212.10	99742.03	81351.99	87750.8	107825.14	118715.48	133744.86
14. वस्तुओं पर सब्सिडी	9748.21	6150.15	6260.49	6708.26	11216.20	8986.01	9817.78
15. सकल राज्य घरेलू उत्पाद	**297538.52**	**638832.08**	**698939.76**	**732194.51**	**741850.07**	**870664.53**	**994154.08**

स्त्रोत : अर्थ तथा सांख्यिकीय कार्य विभाग, हरियाणा।

अ : अनन्तिम

द्रु : द्रुत अनुमान

अ : अग्रिम अनुमान

राज्य आय

आर्थिक क्रियाओं से उत्पन्न सकल राज्य मूल्य संवर्धन स्थिर(2011–12) कीमतों पर

सारणी 12.3 (₹ करोड़)

उद्योग	2011-12	2017-18	2018-19	2019-20	2020-21 (अं)	2021-22 (द्रु)	2022-23 (अ)
1	2	3	4	5	6	7	8
1. कृषि, वन तथा मत्सय	**64538.86**	**76289.98**	**83005.04**	**87424.05**	**86849.12**	**88199.89**	**92861.74**
1.1 फसलें	40887.37	42060.40	43055.93	43102.71	43528.11	43464.81	45365.17
1.2 पशुपालन	18898.17	29289.36	34676.02	38476.26	37170.10	38402.25	40608.22
1.3 वन उद्योग तथा लट्ठे बनाना	3894.90	3372.29	3735.75	4286.89	4444.96	4607.05	4787.75
1.4 मछली उद्योग	858.43	1567.94	1537.34	1558.17	1705.95	1725.78	2100.60
2. खनन तथा उत्खन्न	118.82	1089.03	772.57	1314.71	1209.73	1163.18	1233.15
उप जोड़ प्राथमिक	**64657.68**	**77379.01**	**83777.61**	**88738.76**	**88058.85**	**89363.07**	**94094.89**
3. विनिर्माण	53286.09	99031.41	114523.98	109266.45	110110.58	123069.34	130200.60
4. विद्युत, गैस, जलपूर्ति तथा अन्य उपयोगी सेवाएं	3446.04	4439.79	4230.47	4715.88	4328.94	4731.53	5147.91
5. निर्माण कार्य	29759.66	33630.63	36652.32	37161.46	33744.60	38016.55	40969.26
उप जोड़ गौण	**86491.79**	**137101.82**	**155406.76**	**151143.79**	**148184.12**	**165817.42**	**176317.77**
6. व्यापार, मरम्मत, होटल तथा जलपान गृह	33107.42	62645.36	69277.80	74420.97	59092.67	71039.28	76359.81
6.1 व्यापार एवं मरम्मत सेवाएं	31915.26	61006.81	67525.06	72537.36	58250.62	70096.09	75320.00
6.2 होटल तथा जलपान गृह	1192.16	1638.55	1752.74	1883.61	842.05	943.19	1039.81
7. परिवहन, भंडारण तथा संचार सेवाएं	17276.89	24707.85	25412.16	25670.08	21306.43	24286.19	28676.81
7.1 रेलवे	2689.49	3083.99	2823.67	2538.63	1809.85	2292.63	3635.16
7.2 सड़क यातायात	10044.52	15112.50	15433.12	15513.49	11745.60	13728.32	16063.46
7.3 अन्य साधनों द्वारा परिवहन	1392.22	2051.95	2111.12	2131.81	2195.72	2567.33	3004.02
7.4 भंड़ारण	119.55	116.36	131.08	145.31	159.38	156.87	163.30
7.5 संचार सेवाएं	3031.12	4343.06	4913.17	5340.83	5395.87	5541.03	5810.87
8. वित्तीय सेवाएं	11656.59	16960.15	22042.57	21957.08	23407.47	27415.41	30979.41
9. स्थावर सम्पदा, आवास गृहों का स्वामित्व, विधायी तथा व्यवसायिक सेवाएं	40928.00	73238.90	77438.24	80078.12	75074.50	80010.34	85859.06
10. सार्वजनिक प्रशासन	7298.14	10702.49	11093.81	11817.92	12815.32	13830.63	14301.52
11. अन्य सेवाएं	12658.12	21722.71	22477.43	24232.67	25156.71	27253.46	28036.31
उप जोड़ तृतीयक	**122925.16**	**209977.45**	**227742.02**	**238176.84**	**216853.10**	**243835.30**	**264212.93**
12. कुल सकल राज्य मूल्य संवर्धन (आधार मूल्य)	**274074.63**	**424458.28**	**466926.40**	**478059.38**	**453096.07**	**499015.79**	**534625.59**
13. वस्तुओं पर टैक्स	33212.10	62365.63	70755.38	71141.09	65086.19	74963.22	79853.34
14. वस्तुओं पर सब्सिडी	9748.21	4787.77	4685.74	4925.04	7876.15	5892.96	6058.67
15 सकल राज्य घरेलू उत्पाद	**297538.52**	**482036.15**	**532996.04**	**544275.44**	**510306.11**	**568086.06**	**608420.26**

स्त्रोत: अर्थ तथा सांख्यिकीय कार्य विभाग, हरियाणा।

अ : अनन्तिम

द्रु : द्रुत अनुमान

अ : अग्रिम अनुमान

राज्य आय

आर्थिक क्रियाओं से उत्पन्न निवल राज्य मूल्य संवर्धन प्रचलित कीमतों पर

सारणी 12.4 (₹ करोड़)

उद्योग	2011-12	2017-18	2018-19	2019-20	2020-21 (अं)	2021-22 (द्रु)	2022-23 (अ)
1	2	3	4	5	6	7	8
1. कृषि, वन तथा मत्सय	**60908.65**	**100023.38**	**113483.87**	**121759.74**	**126153.79**	**139212.49**	**154334.50**
1.1 फसलें	37656.09	52843.42	55544.49	57344.79	59035.02	65884.20	72805.17
1.2 पशुपालन	18642.73	41791.43	51763.67	58294.37	60605.10	66432.32	73797.21
1.3 वन उद्योग तथा लट्ठे बनाना	3852.31	4139.81	4567.44	4507.58	4741.70	5120.80	5379.42
1.4 मछली उद्योग	757.53	1248.71	1608.27	1613.00	1771.97	1775.18	2352.68
2. खनन तथा उत्खन्न	104.15	934.29	734.49	1203.62	1056.49	1015.17	1075.54
उप जोड़ प्राथमिक	**61012.80**	**100957.66**	**114218.36**	**122963.35**	**127210.28**	**140227.66**	**155410.03**
3. विनिर्माण	44547.29	94020.45	112424.61	108740.92	111351.52	134016.11	148545.34
4. विद्युत, गैस, जलपूर्ति तथा अन्य उपयोगी सेवाएं	2290.48	12674.70	12423.36	11541.13	10929.50	11801.84	12918.20
5. निर्माण कार्य	28390.51	40048.34	45786.41	46227.42	43121.97	51781.49	58719.95
उप जोड़ गौण	**75228.28**	**146743.49**	**170634.38**	**166509.46**	**165403.00**	**197599.43**	**220183.50**
6. व्यापार, मरम्मत, होटल तथा जलपान गृह	31625.15	68058.39	77715.99	84645.68	66368.99	90399.26	108573.29
6.1 व्यापार एवं मरम्मत सेवाएं	30486.37	66291.55	75813.88	82581.69	65575.70	89390.43	107329.66
6.2 होटल तथा जलपान गृह	1138.78	1766.84	1902.11	2063.98	793.29	1008.83	1243.63
7. परिवहन, भंड़ारण तथा संचार सेवाएं	14977.04	23136.63	24675.44	20783.74	19276.59	28621.18	35236.78
7.1 रेलवे	1764.70	1876.57	1508.52	1466.61	1313.61	2120.52	2681.85
7.2 सड़क यातायात	9352.22	16052.80	17701.56	13360.20	11319.34	18771.50	23714.87
7.3 अन्य साधनों द्वारा परिवहन	1296.26	1443.01	1313.99	1280.08	1181.51	2033.27	2568.72
7.4 भंड़ारण	102.62	191.19	245.18	307.48	291.97	242.37	260.38
7.5 संचार सेवाएं	2461.25	3573.07	3906.19	4369.37	5170.16	5453.51	6010.95
8. वित्तीय सेवाएं	11472.52	19256.60	25597.38	28093.26	30138.64	34304.41	38763.98
9. स्थावर सम्पदा, आवास गृहों का स्वामित्व, विधायी तथा व्यवसायिक सेवाएं	35776.55	87052.47	96685.85	104809.53	103311.27	117101.35	135650.98
10. सार्वजनिक प्रशासन	5634.46	11820.32	12731.80	14189.47	16143.00	16575.33	18105.34
11. अन्य सेवाएं	11961.79	29067.46	31703.89	36511.53	40080.44	44638.85	49456.97
उप जोड़ तृतीयक	**111447.51**	**238391.87**	**269110.35**	**289033.21**	**275318.94**	**331640.38**	**385787.35**
12. कुल निवल राज्य मूल्य संवर्धन (आधार मूल्य)	**247688.59**	**486093.02**	**553963.09**	**578506.02**	**567932.21**	**669467.47**	**761380.88**
13. वस्तुओं पर टैक्स	33212.10	99742.03	81351.99	87750.80	107825.14	118715.48	133744.86
14. वस्तुओं पर सब्सिडी	9748.21	6150.15	6260.49	6708.26	11216.20	8986.01	9817.78
15 निवल राज्य घरेलू उत्पाद	**271152.48**	**579684.90**	**629054.59**	**659548.56**	**664541.15**	**779196.94**	**885307.96**

स्त्रोत : अर्थ तथा सांख्यिकीय कार्य विभाग, हरियाणा।

अ : अनन्तिम

द्रु : द्रुत अनुमान

अ : अग्रिम अनुमान

राज्य आय

आर्थिक क्रियाओं से उत्पन्न निवल राज्य मूल्य संवर्धन स्थिर (2011–12) कीमतों पर

सारणी 12.5 (₹ करोड़)

उद्योग	2011-12	2017-18	2018-19	2019-20	2020-21 (अं)	2021-22 (द्रु)	2022-23 (अ)
1	2	3	4	5	6	7	8
1 कृषि, वन तथा मत्सय	**60908.65**	**71019.61**	**77489.18**	**81596.80**	**80735.55**	**82123.14**	**86492.19**
1.1 फसलें	37656.09	37352.74	38098.36	37855.14	38000.53	38005.63	39667.31
1.2 पशुपालन	18642.73	28900.29	34256.95	38032.19	36732.87	37941.42	40120.92
1.3 वन उद्योग तथा लट्ठे बनाना	3852.31	3341.20	3703.29	4255.64	4412.49	4571.12	4750.41
1.4 मछली उद्योग	757.53	1425.37	1430.58	1453.81	1589.66	1604.98	1953.55
2 खनन तथा उत्खन्न	104.15	986.90	666.59	1119.61	1007.05	968.35	1026.60
उप जोड़ प्राथमिक	**61012.80**	**72006.51**	**78155.78**	**82716.40**	**81742.60**	**83091.49**	**87518.79**
3. विनिर्माण	44547.29	85024.60	97867.43	92651.23	92918.36	104485.87	110540.31
4. विद्युत, गैस, जलपूर्ति तथा अन्य उपयोगी सेवाएं	2290.48	1829.19	1742.95	1942.94	1783.52	1949.39	2120.94
5. निर्माण कार्य	28390.51	31035.63	33659.12	33686.42	30009.21	34393.58	37064.89
उप जोड़ गौण	**75228.28**	**117889.42**	**133269.50**	**128280.59**	**124711.09**	**140828.84**	**149726.14**
6. व्यापार, मरम्मत, होटल तथा जलपान गृह	31625.15	59285.06	65030.97	69736.34	54111.63	66748.63	71747.03
6.1 व्यापार एवं मरम्मत सेवाएं	30486.37	57745.74	63436.06	68031.59	53457.51	65890.32	70800.80
6.2 होटल तथा जलपान गृह	1138.78	1539.31	1594.90	1704.75	654.12	858.31	946.22
7. परिवहन, भंड़ारण तथा संचार सेवाएं	14977.04	20059.75	20227.00	20340.39	15914.21	18910.56	21820.60
7.1 रेलवे	1764.70	1252.10	959.67	850.75	606.52	768.31	1218.23
7.2 सड़क यातायात	9352.22	13847.29	14068.78	14024.55	10192.45	12355.49	14457.11
7.3 अन्य साधनों द्वारा परिवहन	1296.26	1855.75	1912.95	1922.75	1704.44	2315.73	2709.63
7.4 भंड़ारण	102.62	87.17	112.78	120.81	132.73	130.22	136.65
7.5 संचार सेवाएं	2461.25	3017.45	3172.82	3421.53	3278.06	3340.80	3298.98
8. वित्तीय सेवाएं	11472.52	16603.65	20435.04	21429.28	22812.27	26730.02	30204.93
9. स्थावर सम्पदा, आवास गृहों का स्वामित्व, विधायी तथा व्यवसायिक सेवाएं	35776.55	62237.00	65796.34	67841.52	62280.04	67928.78	72703.64
10. सार्वजनिक प्रशासन	5634.46	8414.84	8809.71	9417.92	10168.82	9844.71	9962.21
11. अन्य सेवाएं	11961.79	20333.08	20589.75	22086.76	22913.23	24838.23	25493.82
उप जोड़ तृतीयक	**111447.51**	**186933.38**	**200888.81**	**210852.22**	**188200.20**	**215000.92**	**231932.23**
12. कुल निवल राज्य मूल्य संवर्धन (आधार मूल्य)	**247688.59**	**376829.30**	**412314.09**	**421849.21**	**394653.90**	**438921.25**	**469177.15**
13. वस्तुओं पर टैक्स	33212.10	62365.63	70755.38	71141.09	65086.19	74963.22	79853.34
14. वस्तुओं पर सब्सिडी	9748.21	4787.77	4685.74	4925.04	7876.15	5892.96	6058.67
15. निवल राज्य घरेलू उत्पाद	**271152.48**	**434407.17**	**478383.74**	**488065.26**	**451863.94**	**507991.51**	**542971.82**

स्त्रोत : अर्थ तथा सांख्यिकीय कार्य विभाग, हरियाणा।

अ : अनन्तिम

द्रु : द्रुत अनुमान

अ : अग्रिम अनुमान

राज्य आय

क्षेत्र अनुसार निवल राज्य घरेलू उत्पाद के सूचकांक(2011–12=100)

सारणी 12.6

उद्योग	वर्ष						
	2011-12	2017-18	2018-19	2019-20	2020-21 (अं)	2021-22 (द्रु)	2022-23 (अ)
1	2	3	4	5	6	7	8
निवल राज्य घरेलू उत्पाद (सूचकांक)							
(i) प्रचलित भावों पर	100.0	213.8	232.0	243.2	245.1	287.36	326.50
(ii) 2011–12 भावों पर	100.0	160.2	176.4	180.0	166.6	187.3	200.2
निवल राज्य मूल संवर्धन (सूचकांक)							
(i) प्रचलित भावों पर	100.0	196.3	223.7	233.6	229.3	270.3	307.4
(ii) 2011–12 भावों पर	100.0	152.1	166.5	170.3	159.3	177.2	189.4
(A) प्राथमिक क्षेत्र							
(i) प्रचलित भावों पर	100.0	165.5	187.2	201.5	208.5	229.8	254.7
(ii) 2011–12 भावों पर	100.0	118.0	128.1	135.6	134.0	136.2	143.4
(B) गौण क्षेत्र							
(i) प्रचलित भावों पर	100.0	195.1	226.8	221.3	219.9	262.7	292.7
(ii) 2011–12 भावों पर	100.0	156.7	177.2	170.5	165.8	187.2	199.0
(C) तृतीयक क्षेत्र							
(i) प्रचलित भावों पर	100.0	213.9	241.5	259.3	247.0	297.6	346.2
(ii) 2011–12 भावों पर	100.0	167.7	180.3	189.2	168.9	192.9	208.1
प्रति व्यक्ति निवल राज्य घरेलू उत्पाद							
(i) प्रचलित भावों पर	100.0	196.5	210.2	217.3	215.9	249.6	279.7
(ii) 2011–12 भावों पर	100.0	147.2	159.9	160.8	146.8	162.8	171.5

स्त्रोत : अर्थ तथा सांख्यिकीय कार्य विभाग, हरियाणा और राष्ट्रीय सांख्यिकीय कार्यालय, नई दिल्ली की 6 जनवरी, 2023 की प्रेस विज्ञप्ति।

अं : अनन्तिम

द्रु : द्रुत अनुमान

अ : अग्रिम अनुमान

राज्य आय

सकल राज्य घरेलू उत्पाद स्थिर कीमतों (2011–12) में गत वर्ष की तुलना में प्रतिशत परिवर्तन

सारणी 12.7

क्षेत्र	वर्ष						
	2016-17	2017-18	2018-19	2019-20	2020-21 (अ)	2021-22 (द्रु)	2022-23 (अ)
1	2	3	4	5	6	7	8
हरियाणा राज्य							
i. प्राथमिक	8.6	6.8	8.3	5.9	-0.8	1.5	5.3
ii. गौण	12.6	3.7	13.4	-2.7	-2.0	11.9	6.3
iii तृतीयक	8.6	5.6	8.5	4.6	-9.0	12.4	8.4
कुल सकल राज्य मूल्य संवर्धन	9.9	5.2	10.0	2.4	-5.2	10.1	7.1
कुल सकल राज्य घरेलू उत्पाद	10.5	5.5	10.6	2.1	-6.2	11.3	7.1
भारत							
i. प्राथमिक	7.3	4.5	1.6	4.5	1.6	4.1	3.3
ii. गौण	7.5	7.1	5.9	-1.4	-2.8	10.2	4.3
iii तृतीयक	8.5	6.3	7.2	6.3	-7.8	8.4	9.1
कुल सकल मूल्य संवर्धन	8.0	6.2	5.8	3.8	-4.8	8.1	6.7
कुल सकल घरेलू उत्पाद	8.3	6.8	6.5	3.7	-6.6	8.7	7.0

स्त्रोत : – अर्थ तथा सांख्यिकीय कार्य विभाग, हरियाणा एवं राष्ट्रीय सांख्यिकीय कार्यालय, नई दिल्ली।

अ : अनन्तिम

द्रु : द्रुत अनुमान

अ : अग्रिम अनुमान

राज्य आय

विभिन्न राज्यों तथा भारत संघ की प्रचलित कीमतों पर प्रति व्यक्ति आय

सारणी 12.8 — 1st अगस्त, 2022 (₹)

राज्य	2011-12	2017-18	2018-19	2019-20	2020-21	2021-22
1	2	3	4	5	6	7
आन्ध्र प्रदेश	69000	138299	154031	169320	176707	207771
अरूणाचल प्रदेश	73540	138836	155103	182240	192360	NA
असम	41142	75151	81034	90123	86857	NA
बिहार	21750	36850	40715	44230	43605	49470
छतीसगढ़	55177	89690	98254	105089	104943	NA
गोवा	259444	411740	423716	435949	431351	NA
गुजरात	87481	176961	197457	212428	212821	NA
हरियाणा	106085	208437	223022	230563	229065	264835
हिमाचल प्रदेश	87721	165497	174804	185728	183333	201854
जम्मू तथा कश्मीर *	51775	87710	98738	NA	NA	NA
झारखंड	41254	67484	75421	75016	71071	78660
कर्नाटक	90263	185840	204804	222002	236451	278786
केरल	97912	183252	205437	213041	205067	230601
मध्य प्रदेश	38497	81966	92486	103103	104894	124685
महाराष्ट्र	99597	172663	186074	196100	193121	NA
मणिपुर	39762	71507	73795	82437	87832	NA
मेघालय	60013	77504	82653	87653	84638	90638
मिजोरम	57654	155222	164708	153902	144394	NA
नागालैंड	53010	102003	109198	122759	123385	NA
उड़ीसा	48387	87055	98005	103512	101501	124669
पंजाब	85577	139835	149974	154385	149894	162112
राजस्थान	57192	98698	106624	115356	115933	135218
सिक्किम	158667	349163	375773	412627	412754	472543
तमिलनाडू	93112	175276	194373	206165	212174	241131
तेलंगाना	91121	179358	209848	231378	231103	275443
त्रिपुरा	47155	100444	113016	121456	119789	140803
उत्तर प्रदेश	32002	57944	62350	65666	61666	68810
उतराखंड	100314	180858	186207	188441	182698	196282
पश्चिम बंगाल	51543	91401	103944	113163	121267	NA
अण्डमान और निकोबार द्वीपसमूह	89100	178709	204254	219653	NA	NA
चण्डीगढ़	158967	280512	307812	328002	292977	NA
दिल्ली	185001	318323	338730	356151	344136	401982
जम्मू और कश्मीर के.प्र.				101891	102803	121000
पुदुचेरी	119649	198358	218673	217138	206888	214913
भारत **	63462	115224	125946	132115	126855	150007

स्त्रोत : अर्थ तथा सांख्यिकीय कार्य विभाग, हरियाणा तथा अन्य राज्यों एवं राष्ट्रीय सांख्यिकीय कार्यालय, नई दिल्ली।

* : जम्मू कश्मीर तथा लद्दाख से संबंधित

** : दिनांक 06.01.2023 को

NA : उपलब्ध नही है।

राज्य आय

विभिन्न राज्यों तथा भारत संघ की स्थिर कीमतों पर प्रति व्यक्ति आय

सारणी 12.9 1st अगस्त, 2022 (₹)

राज्य	2011-12	2017-18	2018-19	2019-20	2020-21	2021-22
1	2	3	4	5	6	
आन्ध्र प्रदेश	69000	103177	108853	115344	114324	126587
अरूणाचल प्रदेश	73540	94008	99580	113110	108706	NA
असम	41142	57835	59943	61519	57227	NA
बिहार	21750	26719	29092	29794	28127	30779
छतीसगढ़	55177	68374	72537	75278	72236	NA
गोवा	259444	308296	308753	313973	298527	NA
गुजरात	87481	143604	154887	164060	160321	NA
हरियाणा	106085	156200	169604	170616	155756	172657
हिमाचल प्रदेश	87721	129303	136288	140048	133079	141830
जम्मू तथा कश्मीर *	51775	65621	69183	NA	NA	NA
झारखंड	41254	52277	56133	55658	51365	55126
कर्नाटक	90263	140745	148645	155869	154123	168050
केरल	97912	137181	147347	149674	134878	143816
मध्य प्रदेश	38497	54824	59000	61298	58334	63345
महाराष्ट्र	99597	137808	142063	145165	133356	NA
मणिपुर	39762	51211	48106	51625	51876	NA
मेघालय	60013	58493	60132	61755	56679	60606
मिजोरम	57654	117272	119022	108933	97408	NA
नागालैंड	53010	66813	70218	73361	69663	NA
उड़ीसा	48387	71032	75421	76564	71622	79607
पंजाब	85577	110857	115592	118487	112119	118341
राजस्थान	57192	73529	73929	76882	74009	81231
सिक्किम	158667	232483	240743	248691	239928	256507
तमिलनाडू	93112	133029	141844	144845	143528	154427
तेलंगाना	91121	131503	146777	153360	143023	158561
त्रिपुरा	47155	75020	82313	83985	80512	86539
उत्तर प्रदेश	32002	41771	42333	43053	39371	40432
उतराखंड	100314	148011	150179	148303	138191	146047
पश्चिम बंगाल	51543	64007	68212	71719	72202	NA
अण्डमान और निकोबार द्वीपसमूह	89100	145562	154233	161564	NA	NA
चण्डीगढ़	158967	218201	227231	234350	203180	NA
दिल्ली	185001	252960	257597	260541	243110	263477
जम्मू और कश्मीर के.प्र.				68455	65172	72287
पुदुचेरी	119649	134934	153988	154517	147483	150454
भारत **	63462	87586	92133	94270	85110	91481

स्त्रोत : अर्थ तथा सांख्यिकीय कार्य विभाग, हरियाणा तथा अन्य राज्यों एवं राष्ट्रीय सांख्यिकीय कार्यालय, नई दिल्ली

* : जम्मू कश्मीर तथा लद्दाख से संबंधित

** : दिनांक 06.01.2023 को

NA : उपलब्ध नही है।

खण्ड—XIII
हरियाणा में सकल पूंजी निर्माण

हरियाणा में सकल स्थाई पूंजी निर्माण भौतिक रुप में पुन: उत्पादन योग्य वस्तुओं के उत्पादकों की परिसम्पतियों, जिनकी उपभोग की अनुमानित अवधि एक वर्ष या उससे अधिक हो, में बढोत्तरी को दर्शाता है । इन अनुमानों का मुख्य उद्देश्य, सार्वजनिक व निजी क्षेत्रों में होने वाले विनिवेश के उपरान्त विकास की रफ्तार को आंकना है। इन अनुमानों का स्थाई परिसम्पत्तियों के निर्माण में प्रति वर्ष होने वाले खर्च की मात्रा को भी दर्शता है। सकल स्थाई पूँजी निर्माण का अनुमान लगाने के लिये, समूची आर्थिक गतिविधि को 13 क्षेत्रों में वर्गीकृत किया गया है जैसे कृषि, वन उद्योग, मछली उद्योग, खनन तथा उत्खनन, पंजीकृत विनिर्माण, गैर पंजीकृत विनिर्माण, निर्माण कार्य, विद्युत गैस तथा जलापूर्ति, परिवहन, भण्डार तथा संचार, व्यापार, होटल तथा जलपान गृह, बैंक तथा बीमा, स्थावर सम्पदा तथा आवास गृह का स्वामित्व (केवल आवासीय भवन) सार्वजनिक प्रशासन और अन्य सेवाए।

सारणी 13.1 तथा 13.2—उद्योग के उपयोग अनुसार सकल स्थाई पूंजी निर्माण के अनुमान क्रमश: प्रचलित तथा स्थिर (2004-2005) भावों पर।

सारणी 13.3 तथा 13.4—संस्था के प्रकारानुसार सकल स्थाई पूंजी निर्माण के अनुमान क्रमश: प्रचलित तथा स्थिर (2004-2005) भावों पर।

सारणी 13.5 तथा 13.6—परिसम्पतियों के प्रकारानुसार सकल स्थाई पूँजी निर्माण के अनुमान क्रमश: प्रचलित तथा स्थिर (2004-2005) भावों पर।

सकल स्थाई पूंजी निर्माण

उद्योग के उपयोग के अनुसार सकल स्थाई पूँजी निर्माण के अनुमान
(प्रचलित भावों पर)

सारणी 13.1 (करोड़ ₹)

उद्योग	2004-05	2005-06	2011-12	2018-19	2019-20	2020-21(अं)
1	2	3	4	5	6	7
1. कृषि	1130.61	1300.66	6147.18	23619.39	24630.63	25775.23
	(7.8)	(7.8)	(12.8)	(25.1)	(24.9)	(24.6)
2. वन उद्योग	171.60	67.84	65.95	108.35	112.36	116.09
	(1.2)	(0.4)	(0.1)	(0.1)	(0.1)	(0.1)
3. मछली उद्योग	3.91	7.74	6.86	26.01	24.97	27.23
	(0.0)	(0.0)	(0.0)	(0.0)	(0.0)	(0.0)
4. खनन तथा उत्खनन	47.85	49.44	0.79	0.56	0.81	0.98
	(0.3)	(0.3)	(0.0)	(0.0)	(0.0)	(0.0)
5. विनिर्माण	6528.50	7449.55	19769.09	30883.58	32283.32	34965.21
	(45.0)	(44.8)	(41.2)	(32.8)	(32.6)	(33.3)
5.1 पंजीकृत	3663.94	4315.72	13307.74	20076.91	23467.99	25391.56
5.2 गैर-पंजीकृत	2864.56	3133.83	6461.35	10806.67	8815.33	9573.65
6. विद्युत, गैस तथा जल पूर्ति	1166.90	1580.02	5171.18	4740.99	4820.83	5032.65
	(8.0)	(9.5)	(10.8)	(5.0)	(4.9)	(4.8)
7. निर्माण कार्य	355.14	374.30	1076.47	3214.18	3469.53	351250
	(2.4)	(2.2)	(2.3)	(3.4)	(3.5)	(3.3)
8. व्यापार, होटल तथा जलपान गृह	86.21	92.95	444.51	1954.58	1768.09	182189
	(0.6)	(0.6)	(0.9)	(2.1)	(1.8)	(1.7)
8.1 व्यापार	49.70	53.49	379.11	1773.03	1555.83	1625.93
8.2 होटल तथा जलपान गृह	36.51	39.46	65.40	181.55	212.26	195.96
9. परिवहन, भण्डारण तथा संचार	873.61	1234.45	3004.60	7306.87	8109.54	8572.45
	(6.0)	(7.4)	(6.3)	(7.8)	(8.2)	(8.2)
9.1 रेलवे	49.12	315.20	257.25	1899.05	2012.03	2213.23
9.2 अन्य साधनों द्वारा परिवहन	299.88	277.94	548.25	772.40	802.81	943.67
9.3 भण्डारण	5.60	5.03	38.64	298.65	302.09	327.21
9.4 संचार	519.01	636.28	2160.46	4336.77	4992.61	5088.34
10. बैंक व्यापार तथा बीमा	189.23	160.06	308.44	933.57	966.22	1106.92
	(1.3)	(1.0)	(0.6)	(1.0)	(1.0)	(1.1)
11. स्थावर सम्पदा, आवास गृहों का स्वामित्व तथा व्यवसायिक सेवाएं (केवल आवासीय भवन)	2435.16	2590.89	5674.62	9863.83	10929.49	11233.24
	(16.8)	(15.6)	(11.8)	(10.5)	(11.0)	(10.7)
12. सार्वजनिक प्रशासन	1347.51	1514.65	5537.07	9530.26	9809.81	10642.72
	(9.3)	(9.1)	(11.6)	(10.1)	(10.0)	(10.2)
13. अन्य सेवायें	183.38	208.31	741.49	1947.54	2027.82	2057.56
	(1.3)	(1.3)	(1.6)	(2.1)	(2.0)	(2.0)
कुल	14519.61 (100.00)	16630.86 (100.00)	47948.25 (100.00)	94129.71 (100.00)	98953.42 (100.00)	104864.67 (100.00)

स्त्रोत : अर्थ तथा सांख्यिकीय कार्य विभाग, हरियाणा।

नोट : कोष्ठकों में दिये गये आंकड़े कुल का प्रतिशत हैं।

अ : अनन्तिम

सकल स्थाई पूंजी निर्माण

उद्योग के उपयोग के अनुसार सकल स्थाई पूँजी निर्माण के अनुमान

स्थिर (2004-2005) भावों पर

सारणी 13.2 (करोड़ ₹)

उद्योग	2004-05	2005-06	2011-12	2018-19	2019-20	2020-21(अं)
1	2	3	4	5	6	7
1. कृषि	1130.61 (7.8)	1242.93 (7.7)	2916.26 (9.4)	7322.97 (15.9)	7589.69 (15.8)	8206.43 (16.4)
2. वन उद्योग	171.60 (1.2)	65.94 (0.4)	37.19 (0.1)	50.64 (0.1)	50.94 (0.1)	47.98 (0.1)
3. मछली उद्योग	3.91 (0.0)	7.52 (0.0)	3.95 (0.0)	13.05 (0.0)	12.30 (0.0)	18.62 (0.0)
4. खनन तथा उत्खनन	47.85 (0.3)	48.32 (0.3)	0.51 (0.0)	0.31 (0.0)	0.41 (0.0)	0.60 (0.0)
5. विनिर्माण	6528.50 (45.0)	7225.33 (44.8)	14258.41 (46.1)	18886.99 (41.0)	19805.13 (41.3)	21052.65 (42.1)
5.1 पंजीकृत	3663.94	4174.77	10214.32	13567.26	14485.37	16624.41
5.2 गैर-पंजीकृत	2864.56	3050.56	4044.09	5319.73	5319.76	4428.24
6. विद्युत, गैस तथा जल पूर्ति	1166.90 (8.0)	1531.53 (9.5)	3677.15 (11.9)	3152.30 (6.8)	3275.72 (6.8)	2850.32 (5.7)
7. निर्माण कार्य	355.14 (2.4)	366.01 (2.3)	616.54 (2.0)	1434.24 (3.1)	1508.17 (3.1)	1473.78 (2.9)
8. व्यापार, होटल तथा जलपान गृह	86.21 (0.6)	90.63 (0.6)	286.61 (0.9)	805.99 (1.7)	825.70 (1.7)	945.07 (1.9)
8.1 व्यापार	49.70	52.09	248.31	718.37	736.29	867.81
8.2 होटल तथा जलपान गृह	36.51	38.54	38.30	87.62	89.41	77.26
9. परिवहन, भण्डारण तथा संचार	873.61 (6.0)	1197.48 (7.4)	2166.59 (7.0)	4287.88 (9.4)	4303.90 (9.0)	4956.40 (9.9)
9.1 रेलवे	49.12	306.11	170.58	1062.71	994.00	1136.37
9.2 अन्य साधनों द्वारा परिवहन	299.88	270.63	425.98	504.50	544.58	589.00
9.3 भण्डारण	5.60	4.90	22.01	33.95	14.80	133.92
9.4 संचार	519.01	615.84	1548.02	2686.72	2750.52	3097.11
10. बैंक व्यापार तथा बीमा	189.23 (1.3)	155.49 (1.0)	224.15 (0.7)	542.10 (1.2)	576.75 (1.2)	582.13 (1.2)
11. स्थावर सम्पदा, आवास गृहों का स्वामित्व तथा व्यवसायिक सेवाएं (केवल आवासीय भवन)	2435.16 (16.8)	2523.81 (15.6)	3179.09 (10.3)	4307.43 (9.3)	4540.79 (9.5)	4200.15 (8.4)
12. सार्वजनिक प्रशासन	1347.51 (9.3)	1470.69 (9.1)	3156.95 (10.2)	4393.58 (9.5)	4512.51 (9.4)	4753.50 (9.5)
13. अन्य सेवायें	183.38 (1.3)	202.76 (1.3)	434.90 (1.4)	903.92 (2.0)	920.09 (1.9)	973.75 (1.9)
कुल	14519.61 (100.00)	16128.44 (100.00)	30958.30 (100.00)	46101.40 (100.00)	47922.10 (100.00)	50060.98 (100.00)

स्त्रोत : अर्थ तथा सांख्यिकीय कार्य विभाग, हरियाणा।

नोट : कोष्ठकों में दिये गये आंकड़े कुल का प्रतिशत हैं।

अ : अनन्तिम

सकल स्थाई पूँजी निर्माण
संस्था के प्रकारानुसार सकल स्थाई पूँजी निर्माण के अनुमान
(प्रचलित भावों पर)

सारणी 13.3 (करोड़ ₹)

उद्योग	2004-05	2005-06	2011-12	2018-19	2019-20	2020-21 (अं)
1	2	3	4	5	6	7
I. सार्वजनिक प्रशासन	1996.71	2168.99	7160.25	14451.26	15592.84	14028.91
(क) केन्द्रीय सरकार	366.62	290.40	2099.03	3174.14	3722.92	5416.55
(ख) राज्य सरकार	889.55	1152.46	3150.00	5743.42	6893.20	6277.41
(ग) स्थानीय निकाय	740.54	726.13	1911.22	5533.70	4976.72	2334.95
II. विभागीय उद्यम	420.76	903.07	1219.20	2596.24	2601.99	2749.61
(क) केन्द्रीय सरकार	49.12	315.20	257.25	1899.05	2012.03	2213.23
(ख) राज्य सरकार	371.64	587.87	961.95	697.19	589.96	536.38
III. अविभागीय उद्यम	1976.40	2313.00	8576.57	12112.60	10611.97	12007.86
(क) केन्द्रीय सरकार	799.65	682.80	3717.64	6349.39	4928.77	6097.49
(i) गैर वित्तीय	680.18	597.86	3506.61	4712.34	3019.54	3519.54
(ii) वित्तीय	119.47	84.94	211.03	1637.05	1909.23	2577.95
(ख) राज्य सरकार	1176.75	1630.20	4858.93	5763.21	5683.20	5910.37
(i) गैर वित्तीय	1176.00	1629.42	4858.93	5763.21	5683.20	5910.37
(ii) वित्तीय	0.75	0.78	0.00	0.00	0.00	0.00
(अ) जोड़ सार्वजनिक क्षेत्र	4393.87 (30.3)	5385.06 (32.4)	16956.02 (35.4)	29160.10 (31.0)	28806.80 (29.11)	28786.38 (27.5)
(ब) जोड़ निजी क्षेत्र	10125.74 (69.7)	11245.80 (67.6)	30992.23 (64.6)	64969.61 (69.0)	70146.62 (70.89)	76078.29 (72.5)
(स) कुल जोड़ (अ + ब)	14519.61 (100.00)	16630.86 (100.00)	47948.25 (100.00)	94129.71 (100.00)	98953.42 (100.00)	104864.67 (100.00)

स्त्रोत : अर्थ तथा सांख्यिकीय कार्य विभाग, हरियाणा।

नोट : कोष्ठकों में दिये गये आंकड़े कुल का प्रतिशत हैं।

अं : अनन्तिम

सकल स्थाई पूँजी निर्माण

संस्था के प्रकारानुसार सकल स्थाई पूँजी निर्माण के अनुमान

स्थिर (2004-2005) भावों पर

सारणी 13.4 (करोड़ ₹)

संस्थाएं	2004-05	2005-06	2011-12	2018-19	2019-20	2020-21 (अं)
1	2	3	4	5	6	7
I. सार्वजनिक प्रशासन	**1996.71**	**2095.52**	**4091.90**	**6503.71**	**6900.96**	**6213.86**
(क) केन्द्रीय सरकार	366.62	282.01	1197.72	1483.09	1781.32	2250.74
(ख) राज्य सरकार	889.55	1115.08	1803.55	2616.02	3090.91	3034.74
(ग) स्थानीय निकाय	740.54	698.43	1090.63	2404.60	2028.73	928.38
II. विभागीय उद्यम	**420.76**	**867.75**	**734.89**	**1393.01**	**1253.70**	**1346.13**
(क) केन्द्रीय सरकार	49.12	306.11	170.58	1062.72	994.00	1136.37
(ख) राज्य सरकार	371.64	561.44	564.31	330.29	259.70	209.76
III. अविभागीय उद्यम	**1976.40**	**2240.94**	**6188.67**	**6944.97**	**5968.24**	**7273.87**
(क) केन्द्रीय सरकार	799.65	660.49	2784.31	3357.10	2931.35	3388.35
(i) गैर वित्तीय	680.18	578.27	2622.34	3165.06	2696.20	3129.45
(ii) वित्तीय	119.47	82.22	161.97	192.04	235.14	258.90
(ख) राज्य सरकार	1176.75	1580.45	3404.36	3587.87	3036.88	3885.52
(i) गैर वित्तीय	1176.00	1579.69	3404.36	3587.87	3036.88	3885.52
(ii) वित्तीय	0.75	0.76	0.00	0.00	0.00	0.00
(अ)जोड़ सार्वजनिक क्षेत्र	**4393.87** (30.3)	**5204.01** (32.3)	**11015.46** (35.6)	**14841.69** (32.2)	**14122.90** (29.47)	**14833.86** (29.63)
(ब) जोड़ निजी क्षेत्र	**10125.74** **(69.7)**	**10924.43** **(67.7)**	**19942.84** **(64.4)**	**31259.71** (67.8)	**33799.20** (70.53)	**35227.12** (70.37)
(स) कुल जोड़ (अ + ब)	**14519.61** **(100.00)**	**16128.44** **(100.00)**	**30958.30** **(100.00)**	**46101.40** (100.00)	**47922.10** (100.00)	**50060.98** (100.00)

स्त्रोत : अर्थ तथा सांख्यिकीय कार्य विभाग, हरियाणा।

नोट : कोष्ठकों में दिये गये आंकड़े कुल का प्रतिशत हैं।

अं : अनन्तिम

सकल स्थाई पूँजी निर्माण

परिसम्पत्तियों के प्रकारानुसार सकल स्थाई पूँजी निर्माण के अनुमान

(प्रचलित भावों पर)

सारणी 13.5 (करोड़ ₹)

परिसम्पत्तियां	2004-05	2005-06	2011-12	2018-19	2019-20	2020-21 (अं)
1	2	3	4	5	6	7
1. भवन	5789.79 (39.9)	6877.29 (41.4)	18171.82 (37.9)	53614.82 (57.0)	56277.77 (57.1)	52872.86 (50.4)
2. सड़के व पुल	522.67 (3.6)	449.95 (2.7)	2461.95 (5.1)	2956.41 (3.1)	5772.23 (5.8)	4395.50 (4.2)
3. अन्य निर्माण	2251.65 (15.5)	1693.18 (10.2)	5905.25 (12.3)	4606.96 (4.9)	3597.74 (3.7)	4935.20 (4.7)
4. संयंत्र व मशीनरी	5383.15 (37.1)	7136.46 (42.9)	20519.25 (42.8)	30975.86 (32.9)	22528.47 (22.9)	32269.31 (30.8)
5. परिवहन उपकरण	572.35 (3.9)	473.98 (2.8)	889.98 (1.9)	1975.56 (2.1)	10376.21 (10.5)	10391.80 (9.9)
कुल सकल स्थाई पूँजी निर्माण	14519.61 (100.00)	16630.86 (100.00)	47948.25 (100.00)	94129.71 (100.00)	98553.42 (100.00)	104864.67 (100.00)

सकल स्थाई पूँजी निर्माण

परिसम्पत्तियों के प्रकारानुसार सकल स्थाई पूँजी निर्माण के अनुमान

स्थिर (2004-2005) भावों पर

सारणी 13.6 (करोड़ ₹)

परिसम्पत्तियां	2004-05	2005-06	2011-12	2018-19	2019-20	2020-21 (अं)
1	2	3	4	5	6	7
1. भवन	5789.79 (39.9)	6705.04 (41.5)	9619.37 (31.1)	25914.82 (56.2)	22471.24 (46.9)	1808795 (36.1)
2. सड़के व पुल	522.67 (3.6)	433.06 (2.7)	1392.50 (4.5)	1956.41 (4.2)	2346.78 (4.9)	161125 (3.2)
3. अन्य निर्माण	2251.65 (15.5)	1639.75 (10.2)	3269.81 (10.5)	2503.96 (5.4)	1550.14 (3.2)	201658 (4.0)
4. संयंत्र व मशीनरी	5383.15 (37.1)	6888.89 (42.7)	15962.34 (51.6)	14670.85 (31.8)	15909.27 (33.2)	2358469 (47.1)
5. परिवहन उपकरण	572.35 (3.9)	461.70 (2.9)	714.28 (2.3)	1055.35 (2.4)	5644.67 (11.8)	476051 (9.6)
कुल सकल स्थाई पूँजी निर्माण	**14519.61 (100.00)**	**16128.44 (100.00)**	**30958.30 (100.00)**	**46101.40** (100.00)	**47922.10** (100.00)	**50060.98** (100.00)

स्त्रोत : अर्थ तथा सांख्यिकीय कार्य विभाग, हरियाणा।

नोट : कोष्ठकों में दिये गये आंकड़े कुल का प्रतिशत हैं।

अं : अनन्तिम

खण्ड—XIV
कृषि

समूचे राज्य के लिये गये क्षेत्र का वर्गीकरण, प्रमुख फसलों का क्षेत्र, उत्पादन तथा प्रति हैक्टेयर उपज के सम्बन्ध में तथा जिलावार कृषि सम्बन्धी आंकड़े इस भाग में दिए गए हैं । भू-राजस्व निर्धारण, अधिक उपजाऊ बीजों की किस्मों के अधीन क्षेत्रफल तथा सब्जियों के अधीन क्षेत्र, उर्वरकों का उपयोग, कृषि यन्त्र तथा उपकरण तथा चकबन्दी आंकड़े भी दिये गये हैं । जानकारी का आधार उपायुक्त, निदेशक, भू-अभिलेख तथा निदेशक, कृषि विभाग हरियाणा हैं तथा ये आंकड़े कृषि वर्ष (1 जुलाई से 30 जून तक) से सम्बन्धित हैं ।

गांव पत्रों के अनुसार क्षेत्र – यह जिलों में राजस्व के प्रयोजन के लिए गांव स्तर पर कर्मचारी द्वारा तैयार की गई क्षेत्र की विवरणियों पर आधारित है ।

वनों के अधीन क्षेत्र – इस में राज्य के सरकारी तथा गैर-सरकारी वनों के सम्बन्ध में किसी वैध अधिनियम के अधीन वन के रुप में श्रेणीवद्ध या बन्दोबस्त की गई भूमियों पर वास्तविक वन-क्षेत्र शामिल हैं । सड़कों, रेलवे लाईनों और नहरों के साथ लगते हुए वन क्षेत्र को भी शामिल किया गया है। इस भाग में वनों के अधीन दिखाया गया क्षेत्र खण्ड xviii में वन विभाग द्वारा दिए गए क्षेत्र से भिन्न है क्योंकि कुछ क्षेत्र जिन पर वन नहीं हैं वन विभाग द्वारा सम्मिलित कर लिया जाता है परन्तु राजस्व अधिकारियों द्वारा नहीं ।

कृषि के लिए अनुपलब्ध भूमि – इस में पहाड़, मरुस्थल इत्यादि जैसे पूर्ण रुप से बंजर और कृषि अयोग्य भूमि शामिल है जिसे अत्यधिक खर्च के बिना खेती बाड़ी के योग्य नहीं बनाया जा सकता अथवा भवनों, सड़को, रेलों तथा पानी के अन्तर्गत तथा अन्य कृषि-स्तर प्रयोजन के लिए प्रयुक्त होने वाली भूमि भी सम्मिलित है ।

परती भूमि को छोडकर अन्य कृषि रहित भूमि – इस का अर्थ ऐसी भूमि है जो कृषि के लिये उपलब्ध है, चाहे उन पर कृषि की जाती हो या जिन्हें किसी न किसी कारण से बाद में छोड़ दिया गया हो और इस में कृषि योग्य निर्जन भूमि, स्थायी चरागाह और चरने के लिए अन्य भूमि और विविध वृक्ष फसलों के अधीन भूमि और उपवन शमिल हैं ।

परती भूमि- इसका अर्थ है कृषि योग्य भूमि जो छोडे जाने पर लम्बी अवधि के लिए काश्त न किए जाने पर पुरानी परती कहलाती है और चालू वर्ष के दौरान कृषि रहित रखे जाने पर चालू परती कहलाती है ।

बोया गया निवल क्षेत्र – यह फसलों के अधीन बोया गया निवल क्षेत्र है। वर्ष के दौरान एक बार से अधिक बोए गए क्षेत्र केवल एक बार गिने जाते हैं ।

फसल वाला कुल क्षेत्र – एक वर्ष के दौरान फसलों के अधीन कुल क्षेत्र शामिल है। वर्ष के दौरान उसी भूमि पर विभिन्न फसल उगाने की स्थिति में वही क्षेत्र एक बार से अधिक बार गिना जाता है ।

सारणी 14.1—प्रयोग में लाई गई भूमि के अनुसार हरियाणा के क्षेत्र का वर्गीकरण ।

सारणी 14.2—कुल क्षेत्र तथा इस के वर्गीकरण के सम्बन्ध में विभिन्न राज्यों की तुलनात्मक स्थिति ।

सारणी 14.3—हरियाणा में सक्रिय जोतों की आकार-वार संख्या तथा क्षेत्र ।

सारणी 14.4—हरियाणा में सक्रिय जोतों की संख्या तथा स्वामित्व तथा आकार वार ।

सारणी 14.5—भारत में सक्रिय जोतों की संख्या ।

सारणी 14.6—हरियाणा में अनाज का क्षेत्र तथा उत्पादन के आंकड़े ।

सारणी 14.7—हरियाणा राज्य में प्रमुख फसलों के अधीन क्षेत्र, उत्पादन तथा प्रति हैक्टेयर उपज के सम्बन्ध में आंकड़े। उत्पादन तथा उपज के आंकड़े फसल कटाई प्रयोगों पर ।

सारणी 14.8—हरियाणा राज्य में अनाज के अधिक उपजाऊ बीजों की किस्मों के अधीन क्षेत्र ।

सारणी 14.9—प्रमुख फसलों के क्षेत्र तथा उपज का जिलावार प्रतिशत वितरण ।

सारणी 14.10— फल फसलों का क्षेत्र एंव उत्पादन।

सारणी 14.11— सब्जी फसलों का क्षेत्र एंव उत्पादन।

सारणी 14.12— मसाला फसलों का क्षेत्र एंव उत्पादन।

सारणी 14.13— औषधी फसलों का क्षेत्र एंव उत्पादन।

सारणी 14.14— मशरूम फसलों का क्षेत्र एंव उत्पादन।

सारणी 14.15— फूल फसलों का क्षेत्र एंव उत्पादन।

सारणी 14.16— हरियाणा में कृषि से सम्बन्धित विभिन्न सूचकांक।

सारणी 14.17— हरियाणा में फसल अधीन क्षेत्र के सूचकांक।

सारणी 14.18— हरियाणा में कृषि उपज के सूचकांक दिये गये है।

सारणी 14.19 तथा 14.20—प्रमुख फसलों के अधीन क्षेत्र और उत्पादन के सम्बन्ध में विभिन्न राज्यों की तुलनात्मक स्थिति दिखाई गई है।

सारणी 14.21—भारत में मुख्य फसलों की औसत उपज दिखाई गई है।

सारणी 14.22—हरियाणा में उर्वरक (पोषक) उपभोग का पता चलता है।

सारणी 14.23—जिलावार कीट मारक दवा की खपत (तकनीकी) दी गई है।

सारणी 14.24—हरियाणा में ट्रैक्टर सम्बन्धी प्रगति दिखाई गई है।

सारणी 14.25 तथा 14.26—जिलावार पुनर्विभाजित गांवों की संख्या और पुनर्विभाजित क्षेत्र दिखाया गया है।

ग्राफ 14.1

हरियाणा में भूमि उपयोग 2020–21 (अ)
(प्रतिशत)

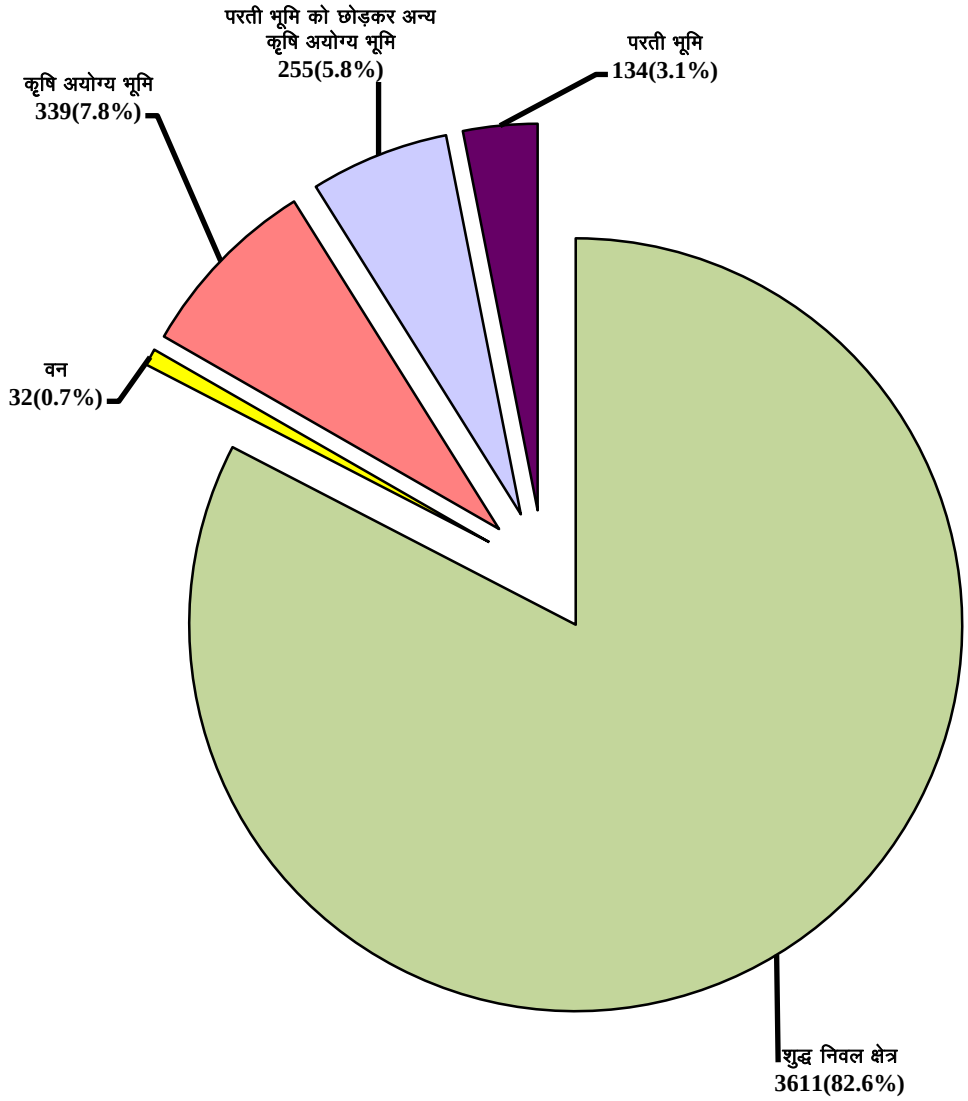

अ- अन्नतिम

कृषि
हरियाणा में कृषि क्षेत्र का वर्गीकरण

सारणी 14.1 (हजार हैक्टेयर में)

वर्ष/जिला	ग्राम दस्तावेजों के अनुसार कुल क्षेत्रफल	कृषि के लिये अनुपलब्ध भूमि				परती भूमि के अतिरिक्त अन्य कृषि रहित भूमि			
		वन	गैर-कृषि प्रयोजनों में लगाई गई भूमि	बंजर तथा कृषि रहित भूमि	जोड़ (4+5)	स्थाई चरागाहें तथा अन्य चराने के लिए भूमि	फुटकर वृक्षों, फसलों तथा उपवनों के अधीन भूमि जो बोये गये निवल क्षेत्र में शामिल नहीं	कृषि योग्य परन्तु बंजर	जोड़ (7+8+9)
1	2	3	4	5	6	7	8	9	10
1966-67	4,399	91	257	232	489	46	4	87	137
1970-71	4,802	99	309	181	490	54	3	41	98
1980-81	4,405	132	369	65	434	30	@	30	60
1990-91	4,378	169	320	97	417	23	4	21	48
2000-01	4,402	115	368	102	470	34	7	18	59
2010-11	4,370	39	522	102	624	27	11	27	65
2018-19	4,371	35	156	289	445	74	21	54	149
2019-20	4,371	34	200	168	368	154	39	62	254
2020-21 (अ)	4,371	32	168	171	339	153	37	65	255
अम्बाला	154	1	3	@	3	1	1	@	2
भिवानी	328	2	11	0	11	21	0	0	21
चरखी दादरी	137	0	4	4	8	4	0	0	4
फरीदाबाद	72	@	40	0	40	@	@	0	@
फतेहाबाद	249	@	1	28	29	0	0	0	0
गुरूग्राम	120	@	2	@	2	1	0	@	1
हिसार	404	1	6	0	6	41	0	0	41
झज्जर	191	0	9	0	9	0	0	0	0
जीन्द	274	1	3	14	17	1	@	0	1
कैथल	233	1	1	3	4	31	0	0	31
करनाल	246	1	28	2	30	15	@	@	15
कुरुक्षेत्र	168	1	@	0	@	0	3	21	24
महेन्द्रगढ़	194	2	0	7	7	0	@	30	30
नूंह	148	0	25	10	35	1	0	0	1
पलवल	136	3	5	9	14	1	0	0	1
पंचकूला	57	1	1	10	11	0	1	6	7
पानीपत	130	1	1	1	2	5	16	4	25
रेवाड़ी	151	2	14	4	18	@	0	4	4
रोहतक	167	1	5	4	9	@	0	@	0
सिरसा	427	@	@	0	@	26	0	0	26
सोनीपत	213	@	7	48	55	3	2	@	5
यमुनानगर	172	14	2	27	29	2	14	0	16

@ : 500 हैक्टेयर से कम।

कृषि
हरियाणा में कृषि क्षेत्र का वर्गीकरण

सारणी 14.1(समाप्त) (हजार हैक्टेयर में)

वर्ष/जिला	परती भूमि			बोया गया निवल क्षेत्र	कृषि योग्य क्षेत्र (8+9+13+14)	एक से अधिक बार बोया गया क्षेत्र	कुल काश्त अधीन क्षेत्र (14+16)
	वर्तमान परती भूमि के अतिरिक्त अन्य परती भूमि	वर्तमान परती	जोड़ (11+12)				
1	11	12	13	14	15	16	17
1966-67	—	259	259	3,423	3,819	1,176	4,599
1970-71	—	150	150	3,565	3,813	1,392	4,957
1980-81	—	177	177	3,602	3,839	1,860	5,462
1990-91	@	169	169	3,575	3,792	2,344	5,919
2000-01	@	232	232	3,526	3,817	2,589	6,115
2010-11	3	122	125	3,518	3,681	2,987	6,505
2018-19	36	105	141	3,601	3,817	3,004	6,605
2019-20	49	95	145	3,570	3,816	3,047	6,617
2020-21 (अ)	49	85	134	3,611	3,847	2,917	6,528
अम्बाला	0	@	@	148	149	105	253
भिवानी	0	0	0	294	294	238	532
चरखी दादरी	4	9	13	112	125	67	179
फरीदाबाद	@	1	1	31	32	97	128
फतेहाबाद	2	0	2	219	221	220	439
गुरूग्राम	0	0	0	118	118	1	119
हिसार	0	21	21	335	356	321	656
झज्जर	32	17	49	134	183	133	267
जीन्द	0	2	2	254	256	147	401
कैथल	0	0	0	197	197	202	399
करनाल	0	0	0	200	200	199	399
कुरुक्षेत्र	0	@	@	143	167	148	291
महेन्द्रगढ़	0	2	2	152	184	134	286
नूंह	0	2	2	110	112	39	149
पलवल	0	13	13	105	118	21	126
पंचकूला	9	5	14	23	44	27	50
पानीपत	1	3	4	98	122	99	197
रिवाड़ी	1	0	1	126	131	34	160
रोहतक	0	4	4	153	157	30	183
सिरसा	0	6	6	394	400	370	764
सोनीपत	0	0	0	152	154	176	328
यमुनानगर	0	@	@	113	127	109	222

स्त्रोत :भू-अभिलेख विभाग, हरियाणा।

नोट : आंकड़ो का पूर्णांकन करने के कारण जोड़ भिन्न हो सकते हैं।

अ : अनन्तिम

कृषि

भारत में कुल क्षेत्र तथा उसका वर्गीकरण

सारणी 14.2 (हज़ार हैक्टेयरों में)

राज्य	कुल भौगोलिक क्षेत्र		वन	कृषि के लिए अनुपलब्ध			अन्य गैर कृषि भूमि जिस में परती भूमि शामिल नहीं परती भूमि					
	व्यवसायिक सर्वेक्षण अनुसार	गांवपत्र (रिपोर्ट के अन्तर्गत क्षेत्र अनुसार)		गैर-कृषि प्रयोजनों में प्रयुक्त क्षेत्र	बंजर तथा कृषि रहित क्षेत्र	जोड़ (5+6)	स्थाई चरागाहें तथा अन्य चराई भूमि	फुटकर वृक्षों, फसलों तथा उपवनों के अधीन भूमि	कृषि योग्य परन्तु बंजर भूमि	जोड़ (8+9+10)	परती भूमि	वर्तमान परती भूमि
1	2	3	4	5	6	7	8	9	10	11	12	13
आंध्र प्रदेश	16,297	16,132	3,688	2,074	1,336	3,410	206	155	412	773	926	1,452
अरुणाचल प्रदेश*	8,374	7,147	6,643	25	37	62	18	34	61	113	61	33
असम	7,844	7,844	1,853	1,305	1,217	2,522	173	219	161	553	99	117
बिहार	9,416	9,360	622	1,734	432	2,166	15	250	44	309	118	1,069
छत्तीसगढ़	13,519	13,788	6,307	750	287	1,037	893	3	366	1,262	256	291
गोवा	370	361	125	94	--	94	1	1	5	7	4	5
गुजरात	19,624	18,810	2,119	1,420	2,077	3,496	807	4	1,901	2,712	34	663
हरियाणा	4,421	4,371	36	166	199	366	175	34	63	273	49	95
हिमाचल प्रदेश	5,567	4,577	1,123	366	767	1,133	1,500	70	118	1,688	22	80
झारखण्ड	7,972	7,970	2,239	736	584	1,320	131	144	369	643	1,037	1,439
कर्नाटक	19,179	19,050	3,073	1,511	752	2,263	871	238	390	1,499	485	925
केरल	3,885	3,886	1,082	562	11	572	--	2	100	102	47	57
मध्य प्रदेश	30,825	30,752	8,704	2,174	1,354	3,529	1,336	21	875	2,232	401	374
महाराष्ट्र*	30,771	30,758	5,222	1,712	1,882	3,594	1,353	273	935	2,561	1,215	1,444
मणीपुर*	2,233	2,026	1,660	26	1	27	1	6	1	8	@	@
मेघालय	2,243	2,196	914	143	129	272	--	166	379	545	153	58
मिजोरम*	2,108	2,040	1,585	69	6	75	11	41	7	60	127	47
नागालैंड	1,658	1,654	863	113	2	115	--	71	61	133	112	48
उड़ीसा	15,571	14,781	5,216	1,383	948	2,331	535	260	577	1,372	705	1,055
पंजाब	5,036	5,033	246	510	35	545	4	10	8	22	5	88
राजस्थान	34,224	34,290	2,770	2,007	2,372	4,379	1,667	29	3,717	5,412	2,142	1,555
सिक्किम*	710	441	334	10	--	10	--	4	4	8	5	7
तमिलनाडू	13,006	13,033	2,157	2,203	457	2,661	108	221	322	651	1,906	920
तेलंगाना	11,208	11,208	2,698	836	607	1,443	281	112	162	556	566	444
त्रिपुरा	1,049	1,049	629	140	8	149	1	10	3	14	1	1
उत्तराखण्ड	5,348	6,001	3,812	188	249	437	208	395	330	932	90	93
उत्तर प्रदेश	24,093	24,170	1,771	3,278	438	3,716	70	249	387	706	618	992
पश्चिमी बंगाल	8,875	8,684	1,175	1,890	8	1,899	2	43	11	56	5	300
अन्य केन्द्र शासित क्षेत्र	23,321	5,129	3,085	351	346	697	112	68	178	359	52	117
अखिल भारत 2019-20 (अ)	**3,28,747**	**3,06,543**	**71,751**	**27,777**	**16,542**	**44,319**	**10,480**	**3,134**	**11,945**	**25,559**	**11,242**	**13,770**
अखिल भारत 2018-19	**3,28,726**	**3,07,528**	**72,295**	**27,589**	**16,693**	**44,282**	**10,328**	**3,155**	**12,162**	**25,645**	**11,654**	**15,214**

कृषि
भारत में कुल क्षेत्र तथा उसका वर्गीकरण

सारणी 14.2 (समाप्त) (हज़ार हैक्टेयरों में)

राज्य	जोड़ (12+13) परती भूमि	बोया गया निवल क्षेत्र	काश्त योग्य क्षेत्र (खाना 9+10+14+15)	एक से अधिक बार बोया गया क्षेत्र	कुल बोया गया क्षेत्र (15+17)
1	14	15	16	17	18
आंध्र प्रदेश	2,377	5,884	8,828	1,403	7,287
अरुणाचल प्रदेश*	94	235	424	86	320
असम	217	2,699	3,296	1,275	3,975
बिहार	1,186	5,077	6,557	2,220	7,297
छत्तीसगढ़	547	4,635	5,551	1,099	5,735
गोवा	8	127	141	20	147
गुजरात	697	9,787	12,388	4,029	13,816
हरियाणा	145	3,552	3,794	3,066	6,617
हिमाचल प्रदेश	102	530	821	362	892
झारखण्ड	2,476	1,291	4,280	468	1,760
कर्नाटक	1,411	10,804	12,843	3,027	13,831
केरल	104	2,026	2,232	560	2,586
मध्य प्रदेश	775	15,512	17,183	12,765	28,277
महाराष्ट्र*	2,659	16,722	20,589	7,134	23,856
मणीपुर*	@	331	338	--	331
मेघालय	211	255	1,010	58	313
मिजोरम*	174	146	368	49	195
नागालैंड	160	384	676	146	530
उड़ीसा	1,760	4,102	6,699	568	4,670
पंजाब	93	4,127	4,238	3,711	7,838
राजस्थान	3,698	18,032	25,475	9,484	27,515
सिक्किम*	12	77	97	85	162
तमिलनाडू	2,827	4,738	8,108	1,204	5,942
तेलंगाना	1,010	5,500	6,785	1,978	7,479
त्रिपुरा	2	255	270	232	487
उत्तराखण्ड	183	638	1,545	386	1,024
उत्तर प्रदेश	1,610	16,368	18,614	10,741	27,109
पश्चिमी बंगाल	305	5,250	5,608	4,850	10,100
अन्य केन्द्र शासित क्षेत्र	170	818	1,234	451	1,271
अखिल भारत 2019-20 (अ)	**25,012**	**1,39,902**	**1,79,993**	**71,456**	**2,11,359**
अखिल भारत 2018-19	**26,868**	**1,38,439**	**1,80,624**	**62,740**	**2,01,179**

स्त्रोत :अर्थ तथा सांख्यिकीय सलाहकार, कृषि मंत्रालय, भारत सरकार। अ: अनन्तिम

नोट : (i) आंकड़ों का पूर्णांकन करने के कारण जोड़ भिन्न हो सकते हैं।

: (ii) 500 हैक्टेयर/टन से कम

* : आंकड़े नवीनतम कृषि जनगणना से लिए गए हैं या राज्यों/संघ राज्य क्षेत्रों से प्राप्त नवीनतम उपलब्ध वर्ष के आंकड़ों के आधार पर अनुमान हैं

कृषि

हरियाणा में जिलावार तथा आकार श्रेणी अनुसार क्रियाशील जोतों की संख्या तथा क्षेत्र : 2015-16

सारणी 14.3 (क्षेत्र हैक्टेयरों में)

आकार श्रेणी (हैक्टेयरों में)	अम्बाला		भिवानी		चरखी दादरी		फरीदाबाद		फतेहाबाद		गुड़गांव		हिसार		झज्जर		जीन्द	
	संख्या	क्षेत्र	संख्या	क्षेत्र	संख्या	क्षेत्र	संख्या	क्षेत्र	संख्या	क्षेत्र	संख्या	क्षेत्र	संख्या	क्षेत्र	संख्या	क्षेत्र	संख्या	क्षेत्र
1	2	3	4	5	6	7	8	9	10	11	12	13	14	15	16	17	18	19
0.5 से नीचे	16,715	6,607	33,071	12,663	—	—	11,882	4,607	19,375	6,645	19,206	5,267	22,668	7,574	28,203	10,554	26,673	7,067
0.5—1.0	9,984	8,013	20,593	15,651	—	—	5,324	4,271	16,875	13,125	10,256	7,639	19,471	15,016	14,534	10,841	16,929	12,582
1.0—2.0	10,405	15,644	25,623	38,329	—	—	4,816	7,097	19,002	28,694	9,726	13,958	23,447	34,616	13,993	20,287	18,061	25,960
2.0—3.0	5,446	13,470	15,973	39,808	—	—	2,317	5,976	10,542	26,298	4,221	10,325	13,636	33,575	6,833	16,741	9,860	23,896
3.0—4.0	2,920	10,122	11,181	38,938	—	—	1,225	4,233	6,474	22,589	2,186	7,554	9,006	31,132	4,135	14,348	6,355	21,890
4.0—5.0	2,076	9,222	7,960	35,553	—	—	669	2,971	4,346	19,392	1,331	5,952	5,643	25,211	2,416	10,718	4,499	19,998
5.0—7.5	2,177	13,331	9,286	56,814	—	—	807	4,862	4,926	30,221	1,318	7,968	6,902	42,212	2,924	17,877	5,395	32,439
7.5—10.0	1,018	8,764	4,850	41,939	—	—	316	2,708	2,347	20,368	543	4,664	3,697	31,848	1,262	10,778	2,791	23,628
10.0—20.0	885	11,660	5,267	71,178	—	—	287	3,877	1,736	23,164	414	5,384	3,423	45,200	941	12,261	2,770	36,298
20.0 व ऊपर	180	5,505	1,246	46,400	—	—	64	2,816	312	9,952	106	4,221	704	26,694	134	5,557	498	15,558
जोड़	51,806	1,02,338	1,35,050	3,97,272	—	—	27,707	43,419	85,935	2,00,447	49,307	72,934	1,08,597	2,93,077	75,375	1,29,962	93,831	2,19,316
जोत का औसत आकार		1.98		2.94		—		1.57		2.33		1.48		2.70		1.72		2.34

कृषि

हरियाणा में जिलावार तथा आकार श्रेणी अनुसार आप्रेशनल जोतों की संख्या तथा क्षेत्र : 2015-16

सारणी 14.3 (जारी) (क्षेत्र हैक्टेयरों में)

आकार श्रेणी (हैक्टेयरों में)	कैथल		करनाल		कुरुक्षेत्र		महेन्द्रगढ़		नूँह		पलवल		पंचकूला		पानीपत	
	संख्या	क्षेत्र	संख्या	क्षेत्र	संख्या	क्षेत्र	संख्या	क्षेत्र	संख्या	क्षेत्र	संख्या	क्षेत्र	संख्या	क्षेत्र	संख्या	क्षेत्र
	20	21	22	23	24	25	26	27	28	29	30	31	32	33	34	35
0.5 से नीचे	23,218	6,824	21,054	5,733	22,522	5,985	25,756	8,881	25,983	7,808	32,581	8,497	7,135	2,467	26,179	9,447
0.5—1.0	12,651	9,368	13,545	10,098	13,160	9,708	14,879	12,148	13,609	10,727	17,420	12,520	3,140	2,322	11,666	8,871
1.0—2.0	13,241	19,449	16,123	23,416	14,176	20,418	14,711	21,134	12,804	18,288	13,958	19,920	3,090	4,449	10,982	15,815
2.0—3.0	7,226	17,700	9,066	22,224	7,221	17,669	7,619	18,670	5,977	15,212	6,653	16,266	1,373	3,331	5,063	12,415
3.0—4.0	4,837	16,818	5,553	19,163	4,253	14,720	4,602	15,921	3,367	11,951	3,607	12,441	705	2,432	3,162	11,189
4.0—5.0	3,357	14,980	3,610	16,270	2,692	12,012	2,882	12,870	2,267	10,679	2,121	9,454	454	2,024	1,926	8,713
5.0—7.5	4,166	25,430	4,412	27,189	3,452	20,959	3,538	21,567	2,425	14,511	2,260	13,603	443	2,687	1,941	12,264
7.5—10.0	2,110	18,253	2,112	18,362	1,587	13,608	1,435	12,286	954	8,421	816	6,945	187	1,585	705	6,254
10.0—20.0	2,203	30,407	2,188	29,726	1,710	23,053	1,355	17,927	769	9,872	591	8,257	191	2,653	662	8,964
20.0 व ऊपर	563	25,885	622	27,334	433	15,227	281	8,806	156	5,551	146	6,117	55	2,435	183	12,458
जोड़	73,572	1,85,113	78,265	1,99,517	71,206	1,53,360	77,058	1,50,210	68,311	1,13,019	80,153	1,14,019	16,773	26,386	62,469	1,06,390
जोत का औसत आकार		2.52		2.55		2.15		1.95		1.65		1.42		1.57		1.70

कृषि

हरियाणा में जिलावार तथा आकार श्रेणी अनुसार आप्रेशनल जोतों की संख्या तथा क्षेत्र : 2015-16

सारणी 14.3 (समाप्त) (क्षेत्र हैक्टेयरों में)

आकार श्रेणी (हैक्टेयरों में)	रेवाड़ी		रोहतक		सिरसा		सोनीपत		यमुनानगर		जोड़	
	संख्या	क्षेत्र	संख्या	क्षेत्र	संख्या	क्षेत्र	संख्या	क्षेत्र	संख्या	क्षेत्र	संख्या	क्षेत्र
	36	37	38	39	40	41	42	43	44	45	46	47
0.5 से नीचे	19,595	6,899	21,347	5,713	53,729	21,506	24,923	7,569	20,801	5,868	5,02,616	1,64,181
0.5—1.0	14,234	10,529	13,436	10,103	25,802	20,142	19,122	13,984	13,150	9,867	2,99,780	2,27,524
1.0—2.0	14,444	20,956	12,580	18,164	28,985	43,667	20,097	28,995	13,673	20,182	3,13,937	4,59,439
2.0—3.0	6,948	17,023	6,725	16,434	20,999	56,098	10,298	25,528	6,707	16,448	1,70,703	4,25,107
3.0—4.0	3,932	13,609	4,010	13,957	14,364	53,958	7,444	26,189	3,971	13,770	1,07,269	37,66,923
4.0—5.0	2,267	10,122	2,470	11,000	13,060	62,264	4,190	18,638	2,524	11,256	72,760	3,29,300
5.0—7.5	2,603	15,853	2,815	17,273	13,290	90,160	4,521	29,099	2,840	17,148	82,441	5,13,467
7.5—10.0	988	8,481	1,270	10,974	5,081	48,743	1,714	14,724	1,343	11,527	37,126	3,24,861
10.0—20.0	821	10,735	1,050	13,848	4,537	79,887	1,209	17,304	1,077	14,484	34,088	4,76,139
20.0 व ऊपर	115	4,323	197	6,282	895	59,523	204	14,170	203	6,830	7,297	3,11,645
जोड़	**65,947**	**1,18,531**	**65,900**	**1,23,749**	**1,80,742**	**5,35,948**	**93,722**	**1,96,201**	**66,289**	**1,27,380**	**16,28,015**	**36,08,587**
जोत का औसत आकार	—	**1.80**	—	**1.88**	—	**2.97**	—	**2.09**	—	**1.92**	—	**2.22**

स्त्रोत :कृषि गणना, 2015-2016.

अ : अनन्तिम

नोट : आंकडों को पूर्णांकन करने के कारण कुल जोड़ भिन्न हो सकते हैं।

– : चरखी दादरी की सूचना भिवानी जिले में सम्मिलित है।

कृषि

हरियाणा में स्वामित्व तथा आकार की श्रेणी अनुसार जोतों की संख्या तथा क्षेत्र : 2015-2016

सारणी 14.4 (क्षेत्र हैक्टेयर में)

आकार श्रेणी (हैक्टेयर में)	सभी जोतें								अनुसूचित जाति जोतें							
	व्यक्तिगत जोतें		संयुक्त जोतें		संस्थागत जोतें		कुल जोतें		व्यक्तिगत जोतें		संयुक्त जोतें		संस्थागत जोतें		कुल जोतें	
	संख्या	क्षेत्र	संख्या	क्षेत्र	संख्या	क्षेत्र	संख्या	क्षेत्र	क्षेत्र	संख्या	क्षेत्र	संख्या	क्षेत्र	क्षेत्र	संख्या	क्षेत्र
1	2	3	4	5	6	7	8	9	10	11	12	13	14	15	16	17
0.5 से नीचे	2,06,278	68,899	2,92,735	93,944	3,603	1,338	5,02,616	1,64,181	4,431	1,452	3,880	1,143	0	0	8,311	2,594
0.5—1.0	1,03,252	78,435	1,94,170	1,47,097	2,358	1,993	2,99,780	2,27,524	2,339	1,839	2,814	2,237	0	0	5,153	4,076
1.0—2.0	96,589	1,41,299	2,14,772	3,14,005	2,576	4,136	3,13,937	4,59,439	2,090	3,266	3,238	5,132	0	0	5,328	8,398
2.0—3.0	49,006	1,21,616	1,20,190	2,99,797	1,507	3,695	1,70,703	4,25,107	883	2,278	1,765	4,551	0	0	2,648	6,829
3.0—4.0	28,984	1,01,839	77,366	2,71,899	919	3,185	1,07,269	3,76,923	466	1,681	988	3,560	0	0	1,454	5,241
4.0—5.0	19,253	87,591	52,842	2,38,733	665	2,976	72,760	3,29,300	245	1,118	574	2,633	0	0	819	3,751
5.0—7.5	15,400	97,832	65,690	4,07,309	1,351	8,326	82,441	5,13,467	130	792	571	3,647	0	0	701	4,439
7.5—10.0	4,771	42,998	31,493	2,74,405	862	7,457	37,126	3,24,861	23	199	221	1,922	0	0	244	2,121
10.0—20.0	2,165	32,373	30,034	4,13,289	1,887	30,477	34,088	4,76,139	7	88	124	1,499	0	0	131	1,587
20.0 व ऊपर	380	15,047	5,458	2,08,189	1,459	88,410	7,297	3,11,645	2	41	9	223	0	0	11	264
जोड़	**5,26,078**	**7,87,928**	**10,84,750**	**26,68,666**	**17,187**	**1,51,993**	**16,28,015**	**36,08,587**	**10,616**	**12,754**	**14,184**	**26,546**	**0**	**0**	**24,800**	**39,300**

स्त्रोत :कृषि गणना, 2015-2016.

नोट : आंकडों को पूर्णांकन करने के कारण कुल जोड़ भिन्न हो सकते हैं।

कृषि

भारत में राज्यवार जोतों की संख्या तथा क्षेत्रफल : 2015-2016

सारणी 14.5

राज्य	संख्या (000)	कुल की प्रतिशतता	क्षेत्र (000 हैक्टेयर)	कुल की प्रतिशतता	जोतों का औसत आकार (हैक्टेयर)
1	2	3	4	5	6
आंध्र प्रदेश	8,524	5.82	8,004	5.07	0.94
अरुणाचल प्रदेश	113	0.08	380	0.24	3.36
असम	2,742	1.87	2,976	1.89	1.09
बिहार	16,413	11.21	6,457	4.09	0.39
छत्तीसगढ़	4,011	2.74	4,992	3.16	1.24
दिल्ली	21	0.01	29	0.02	1.38
गोवा	75	0.05	82	0.05	1.09
गुजरात	5,321	3.63	9,978	6.32	1.88
हरियाणा	1,628	1.11	3,609	2.29	2.22
हिमाचल प्रदेश	997	0.68	944	0.60	0.95
जम्मू तथा कश्मीर	1,417	0.97	842	0.53	0.59
झारखंड	2,803	1.91	3,091	1.96	1.10
कर्नाटक	8,681	5.93	11,805	7.48	1.36
केरल	7,583	5.18	1,395	0.88	0.18
मध्य प्रदेश	10,003	6.83	15,670	9.93	1.57
महाराष्ट्र	15,285	10.44	20,506	12.99	1.34
मणीपुर	150	0.10	172	0.11	1.15
मेघालय	232	0.16	300	0.19	1.29
मिजोरम	90	0.06	112	0.07	1.24
नागालैंड	197	0.13	956	0.61	4.85
उड़ीसा	4,866	3.32	4,619	2.93	0.95
पंजाब	1,093	0.75	3,954	2.51	3.62
राजस्थान	7,655	5.23	20,873	13.23	2.73
सिक्किम	72	0.05	91	0.06	1.26
तमिलनाडू	7,938	5.42	5,971	3.78	0.75
तेलंगाना	5,948	4.06	5,972	3.78	1.00
त्रिपुरा	573	0.39	282	0.18	0.49
उत्तर प्रदेश	23,822	16.27	17,450	11.06	0.73
उत्तराखंड	881	0.60	747	0.47	0.85
पश्चिमी बंगाल	7,243	4.95	5,487	3.48	0.76
केन्द्रशासित प्रदेश	80	0.05	70	0.04	0.88
अखिल भारत	**1,46,454**	**100.00**	**1,57,817**	**100.00**	**1.08**

स्त्रोत : भारत की कृषि गणना रिपोर्ट, 2010-11.

नोट : आंकडों को पूर्णांकन करने के कारण कुल जोड़ भिन्न हो सकते हैं।

कृषि

हरियाणा में वर्ष 2019-20 (अ) के लिये अनाज का क्षेत्र तथा उत्पादन

सारणी 14.6

फसल	क्षेत्र (हजार हैक्टेयर)				उत्पादन (हजार टन)			
	2020-21	2021-22 (अ)	कालम 3 पर कालम 2 में वृद्धि (+) या कमी (-)		2020-21	2021-22 (अ)	कालम 7 पर कालम 6 में वृद्धि (+) या कमी (-)	
			पूर्ण	प्रतिशत			पूर्ण	प्रतिशत
1	2	3	4	5	6	7	8	9
खाद्यान्न-								
चावल	1525.8	1529.7	3.9	0.26	5633	5514.2	-118.8	-2.11
ज्वार	32.7	23.39	-9.31	-28.47	15	12.32	-2.68	-17.87
बाजरा	594.1	483.1	-111	-18.68	1411	1119.7	-291.3	-20.64
मक्की	9.3	4.97	-4.33	-46.56	28	15.57	-12.43	-44.39
गेहूँ	2354	2304.7	-49.3	-2.09	11,406	10,447.2	-958.8	-8.41
जौं	9.3	3.29	-6.01	-64.62	31	10.65	-20.35	-65.65
अन्य	1.3	0	-1.3	-100.00	0	0	0	0.00
कुल खाद्यान्न	**4526.5**	**4349.15**	**-177.35**	**-3.92**	**18524**	**17119.64**	**-1404.36**	**-7.58**
दालें								
चना	40.5	38	-2.5	-6.17	40.1	45.37	5.27	13.14
माश	0.5	0.25	-0.25	-50.00	0.3	0.13	-0.17	-56.67
मूंग	28.5	79.24	50.74	178.04	19.6	52.38	32.78	167.24
मसर	0.9	0.51	-0.39	-43.33	0.6	0.34	-0.26	-43.33
अन्य दालें	5.7	7.32	1.62	28.42	6.4	7.88	1.48	23.13
कुल दालें	76.1	125.32	49.22	64.68	67	106.10	39.1	58.36
कुल अनाज	**4,602.6**	**4,474.47**	**-128.13**	**-2.78**	**18,591**	**17,225.74**	**-1,365.26**	**-7.34**

स्त्रोत : कृषि एवं किसान कल्याण विभाग, हरियाणा।

नोट : (i) आंकडों को पूर्णांकन करने के कारण कुल जोड़ भिन्न हो सकते हैं।

(ii) नोट :- 2020-21 के आंकड़े अनन्तिम है।

अ : अनन्तिम

ग्राफ 14.7

हरियाणा में खाद्यान्नों का उत्पादन

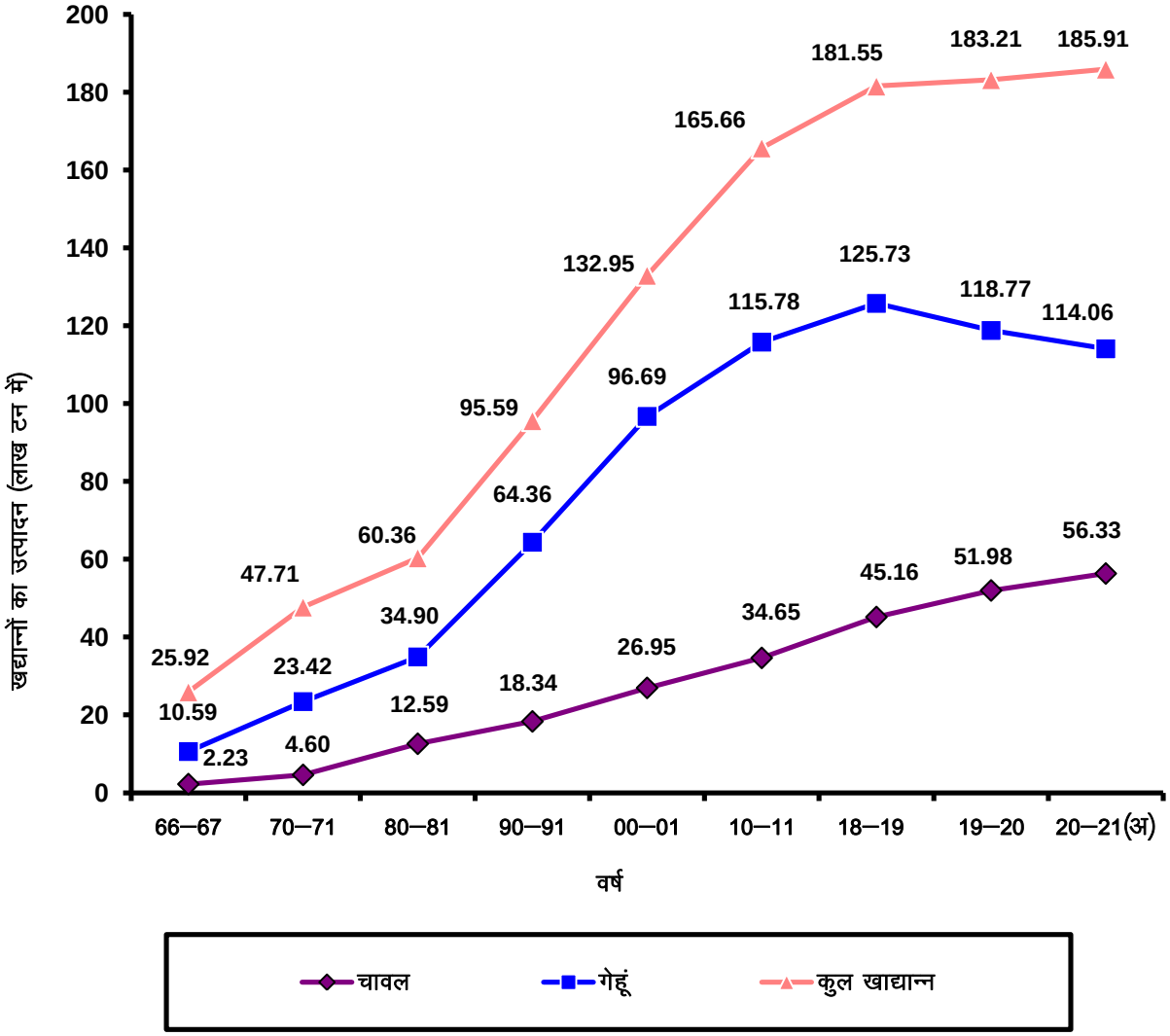

कृषि

हरियाणा में मुख्य फसलों के अधीन क्षेत्र, उत्पादन तथा प्रति हैक्टेयर औसत उपज
(क्षेत्रफल 000 हैक्टेयरों में, उत्पादन 000 टनों में तथा औसत उपज किलोग्राम/हैक्टेयर में)

सारणी 14.7

वर्ष/जिला	अनाज (खाद्यान्न)					
	चावल			ज्वार		
	ए	पी	वाई	ए	पी	वाई
1	2	3	4	5	6	7
1966-67	192.0	223	1,161	270.0	49	181
1970-71	269.2	460	1,697	207.3	57	277
1980-81	483.9	1,259	2,606	136.9	48	354
1990-91	661.2	1,834	2,775	129.4	65	497
2000-01	1,054.3	2,695	2,557	109.4	23	208
2010-11	1,243.3	3,465	2,788	70.8	38	535
2018-19	1,446.9	4,516	3,121	40.0	21	528
2019-20	1,559.0	5,198	3,334	29.9	16	527
2020-21(अ)	1,525.8	5,633	3,692	32.7	15	403
अम्बाला	96.0	398	4,150	@	0	0
भिवानी	22.3	51	2,276	0.2	@	525
चरखी दादरी	5.3	13	2,472	0	0	0
फरीदाबाद	14.8	39	2,617	1.1	1	525
फतेहाबाद	126.0	532	4,222	@	0	525
गुरूग्राम	5.5	16	2,867	0.5	1	525
हिसार	82.8	242	2,925	0.5	@	525
झज्जर	42.2	114	2,698	7.6	0	0
जीन्द	139.7	446	3,195	0	0	0
कैथल	176.2	706	4,006	@	@	525
करनाल	177.5	789	3,760	0	0	0
कुरुक्षेत्र	120.8	553	4,580	0	0	0
महेन्द्रगढ़	0	0	0	@	@	525
नूंह	8.1	17	2,157	8.7	5	525
पलवल	38.9	116	2,980	7.6	4	525
पंचकूला	13.8	49	3,574	0	0	0
पानीपत	84.8	270	3,180	@	@	525
रिवाड़ी	1.5	4	2,862	0.3	@	525
रोहतक	67.7	191	2,825	3.3	2	525
सिरसा	100.3	361	3,596	@	@	525
सोनीपत	114.0	343	3,006	2.9	2	525
यमुनानगर	87.6	383	4,368	0	0	0

कृषि

हरियाणा में मुख्य फसलों के अधीन क्षेत्र, उत्पादन तथा प्रति हैक्टेयर औसत उपज
(क्षेत्रफल 000 हैक्टेयरों में, उत्पादन 000 टनों में तथा औसत उपज किलोग्राम/हैक्टेयर में)

सारणी 14.7 (जारी)

वर्ष/जिला	अनाज (खाद्यान्न)											
	बाजरा			मक्की			गेहूँ			जौं		
	ए	पी	वाई	ए	पी	वाई	ए	पी	वाई	ए	पी	वाई
	8	9	10	11	12	13	14	15	16	17	18	19
1966-67	893.0	373	418	87.0	86	988	743.0	1,059	1,425	182.0	239	1,313
1970-71	879.6	826	939	114.4	130	1,142	1,129.3	2,342	2,074	108.6	124	1,150
1980-81	870.3	474	544	71.3	81	1,134	1,479.0	3,490	2,360	124.5	181	1,451
1990-91	608.6	526	864	34.8	49	1,414	1,850.1	6,436	3,479	50.5	107	2,092
2000-01	608.3	656	1,079	15.4	34	2,267	2,354.8	9,669	4,106	44.1	118	2,682
2010-11	659.6	1,183	1,792	9.6	19	1,900	2,504.0	11,578	4,624	37.3	130	3,514
2018-19	424.7	878	2,068	6.2	16	2,644	2,553.2	12,573	4,925	15.5	58	3,866
2019-20	492.9	1,101	2,235	6.0	17	2,799	2,533.9	11,877	4,687	12.1	47	3,850
2020-21(अ)	594.1	1,411	2,378	9.3	28	2,963	2,354.0	11,406	4,845	9.3	31	3,345
अम्बाला	29.4	63	2,128	0.6	2	3,590	93.9	475	5,060	@	@	3,343
भिवानी	80.0	149	1,861	@	0	0	116.3	493	4,239	2.2	7	3,164
चरखी दादरी	58.5	131	2,241	@	@	833	5.1	25	4,988	0.6	2	3,521
फरीदाबाद	5.5	13	2,309	0.1	@	3,026	30.7	103	3,370	0.1	@	2,808
फतेहाबाद	3.0	7	2,518	0.1	@	2,765	189.8	956	5,037	0.3	1	3,221
गुरूग्राम	37.8	99	2,629	@	@	2,746	41.8	198	4,740	0.2	1	3,450
हिसार	29.4	62	2,128	0.1	@	3,731	231.2	1,150	4,972	2.1	7	3,540
झज्जर	50.4	127	2,507	0.1	@	3,282	102.1	463	4,531	0.9	3	3,840
जीन्द	8.1	19	2,359	@	@	2,509	215.6	1,080	5,011	0.1	1	4,445
कैथल	0.9	2	1,997	0.1	@	3,026	182.0	901	4,949	0.1	@	3,343
करनाल	0.3	1	2,137	0.3	1	3,294	186.7	967	5,181	@	@	3,343
कुरुक्षेत्र	@	0	0	2.2	5	2,489	111.3	574	5,154	@	@	3,343
महेन्द्रगढ़	116.9	297	2,540	0	0	0	34.6	168	4,841	0.2	1	3,477
नूंह	36.2	99	2,740	@	0	0	73.8	312	4,224	0.3	1	3,110
पलवल	20.9	56	2,667	@	@	3,026	10.1	45	4,445	0.3	1	3,407
पंचकूला	1.2	3	2,661	4.2	12	2,795	20.4	73	3,596	@	@	3,343
पानीपत	1.2	3	2,610	0.1	2	4,333	94.6	467	4,936	@	@	3,343
रिवाड़ी	84.2	208	2,470	@	0	0	37.5	176	4,698	0.1	@	4,108
रोहतक	12.7	28	2,176	0	0	0	42.8	205	4,792	0.7	2	2,535
सिरसा	6.0	14	2,360	@	@	3,015	293.7	1,362	4,639	1.1	4	3,300
सोनीपत	11.3	29	2,610	0.6	2	2,787	143.5	721	5,019	@	@	2,141
यमुनानगर	0.2	1	2,723	0.8	4	4,551	96.5	492	5,101	@	@	3,343

कृषि

हरियाणा में मुख्य फसलों के अधीन क्षेत्र, उत्पादन तथा प्रति हैक्टेयर औसत उपज
(क्षेत्रफल 000 हैक्टेयरों में, उत्पादन 000 टनों में तथा औसत उपज किलोग्राम/हैक्टेयर में)

सारणी 14.7 (जारी)

वर्ष/जिला	अनाज (खाद्यान्न)					
	अन्य खाद्यान्न			कुल खाद्यान्न		
	ए	पी	वाई	ए	पी	वाई
1	20	21	22	23	24	25
1966-67	3.0	@	—	2,370.0	2,029	—
1970-71	0.4	@	—	2,708.8	3,939	—
1980-81	1.8	@	—	3,167.7	5,533	—
1990-91	2.7	—	—	3,337.3	9,017	—
2000-01	0.2	—	—	4,186.5	13,195	—
2010-11	0.5	—	—	4,524.6	16,413	—
2018-19	—	—	—	4,486.5	18,062	—
2019-20	—	—	—	4,633.9	18,256	—
2020-21(अ)	1.3	—	—	4,526.5	18,524	—
अम्बाला	—	—	—	219.9	938	—
भिवानी	0.2	—	—	221.1	700	—
चरखी दादरी	@	—	—	69.5	171	—
फरीदाबाद	—	—	—	52.3	156	—
फतेहाबाद	—	—	—	319.1	1,496	—
गुरूग्राम	0.2	—	—	85.9	315	—
हिसार	0.1	—	—	346.2	1,461	—
झज्जर	0.1	—	—	203.5	707	—
जीन्द	—	—	—	363.6	1,546	—
कैथल	—	—	—	359.3	1,609	—
करनाल	—	—	—	364.8	1,758	—
कुरुक्षेत्र	—	—	—	234.2	1,132	—
महेन्द्रगढ़	—	—	—	151.8	466	—
नूंह	0.4	—	—	127.4	434	—
पलवल	0.2	—	—	78.0	222	—
पंचकूला	@	—	—	39.5	137	—
पानीपत	@	—	—	180.8	742	—
रिवाड़ी	@	—	—	123.6	388	—
रोहतक	0.1	—	—	127.3	428	—
सिरसा	—	—	—	401.1	1,741	—
सोनीपत	@	—	—	272.5	1,097	—
यमुनानगर	—	—	—	185.1	880	—

कृषि

हरियाणा में मुख्य फसलों के अधीन क्षेत्र, उत्पादन तथा प्रति हैक्टेयर औसत उपज
(क्षेत्रफल 000 हैक्टेयरों में, उत्पादन 000 टनों में तथा औसत उपज किलोग्राम/हैक्टेयर में)

सारणी 14.7 (जारी)

वर्ष/जिला	अनाज (खाद्यान्न)											
	चना			माश			मूंग			मसर		
	ए	पी	वाई	ए	पी	वाई	ए	पी	वाई	ए	पी	वाई
1	26	27	28	29	30	31	32	33	34	35	36	37
1966-67	1,062.0	531.0	500	7.9	2.8	353	13.6	4.7	343	35.1	12.4	355
1970-71	1,063.2	789.0	742	8.9	3.7	415	22.5	9.4	411	26.8	10.8	403
1980-81	721.9	455.0	629	12.5	7.6	606	4.1	2.9	713	27.4	13.1	478
1990-91	649.3	469.0	722	3.4	1.3	376	10.7	5.8	483	18.3	10.8	587
2000-01	124.5	80.0	640	1.5	0.3	148	5.3	1.2	226	6.5	5.2	798
2010-11	111.5	110.0	982	1.4	0.5	357	26.0	11.9	468	3.7	3.3	901
2018-19	44.9	62.2	1385	1.3	0.7	571	30.9	20.9	675	1.3	0.5	500
2019-20	44.0	47.1	1,071	0.3	0.1	0	23.8	15.9	666	0.9	0.6	679
2020-21(अ)	40.5	40.1	990	0.5	0.3	559	28.5	19.6	688	0.9	0.6	678
अम्बाला	@	@	1,005	@	@	600	@	@	500	0.1	@	800
भिवानी	16.6	14.5	874	0.2	0.1	600	0	0	0	0	0	0
चरखी दादरी	0.8	1.5	1,970	0	0	0	0.2	0.2	916	@	@	0
फरीदाबाद	0	0	0	@	@	0	@	@	500	0	0	0
फतेहाबाद	0.8	1.2	1,496	0	0	0	0.7	0.4	598	0	@	0
गुरूग्राम	@	@	1,005	0	0	0	0.1	@	500	0	0	0
हिसार	9.7	9.6	981	0	0	0	25.2	17.6	700	0	0	0
झज्जर	0.1	0.2	1,898	0	0	0	@	@	375	0	0	0
जीन्द	@	0.1	1,875	0	0	0	@	@	500	0	0	0
कैथल	@	@	1,005	0	0	0	0.1	0.1	500	@	0	0
करनाल	@	@	1,005	@	@	600	@	@	500	0.1	0.1	1,000
कुरुक्षेत्र	@	@	1,005	0.1	0	453	0.4	0.2	500	@	@	1,000
महेन्द्रगढ़	8.2	7.7	933	0	0	0	0.1	0.1	503	0	0	0
नूंह	0.2	0	1,667	0	0	0	@	@	400	0.4	0.2	400
पलवल	@	0	0	0	0	0	@	@	500	0	0	0
पंचकूला	0.1	0.1	537	0.1	0.1	502	0	0	0	0.1	0.1	1,000
पानीपत	@	@	1,960	@	@	575	@	@	500	0	0	0
रिवाड़ी	@	@	1,092	@	@	0	@	@	500	@	@	0
रोहतक	0.2	0.2	989	0	0	0	@	@	700	@	@	0
सिरसा	3.8	5.0	1,290	0	0	0	1.7	1.0	599	@	0	0
सोनीपत	@	@	2,047	0	0	0	@	@	500	0	0	0
यमुनानगर	@	@	1,005	0.1	0.1	600	@	@	500	0.2	0.2	1,000

कृषि

हरियाणा में मुख्य फसलों के अधीन क्षेत्र, उत्पादन तथा प्रति हैक्टेयर औसत उपज
(क्षेत्रफल 000 हैक्टेयरों में, उत्पादन 000 टनों में तथा औसत उपज किलोग्राम/हैक्टेयर में)

सारणी 14.7 (जारी)

वर्ष/जिला	अनाज (खाद्यान्न)					
	अन्य दालें			कुल दालें		
	ए	पी	वाई	ए	पी	वाई
1	38	39	40	41	42	43
1966-67	31.4	12.1	—	1,150.0	563.0	—
1970-71	37.5	19.1	—	1,158.9	832.0	—
1980-81	28.9	23.9	—	794.8	502.5	—
1990-91	60.3	54.8	—	742.0	541.7	—
2000-01	19.2	13.1	—	157.0	99.8	—
2010-11	33.0	27.4	—	176.6	153.1	—
2018-19	7.0	8.7	—	85.4	93.0	—
2019-20	5.3	1.3	—	74.3	65.0	—
2020-21(अ)	5.7	6.4	—	76.1	67.0	—
अम्बाला	0	0.1	—	0.1	0.1	—
भिवानी	0.1	0.2	—	16.9	14.8	—
चरखी दादरी	0	0	—	1.0	1.7	—
फरीदाबाद	0.1	0.1	—	0.1	0.1	—
फतेहाबाद	0.3	0.4	—	1.8	2.0	—
गुरूग्राम	0.2	0.3	—	0.3	0.3	—
हिसार	0	0	—	34.9	27.2	—
झज्जर	0.2	0.2	—	0.3	0.4	—
जीन्द	0.1	0	—	0.1	0.1	—
कैथल	0.5	0.7	—	0.6	0.8	—
करनाल	0.2	0.2	—	0.3	0.3	—
कुरुक्षेत्र	0.9	1.3	—	1.4	1.5	—
महेन्द्रगढ़	0.4	0.5	—	8.7	8.3	—
नूंह	0.1	0.5	—	0.7	0.7	—
पलवल	0.3	0.2	—	0.3	0.2	—
पंचकूला	0.5	0.1	—	0.8	0.4	—
पानीपत	0.8	1.1	—	0.8	1.1	—
रिवाड़ी	0.3	0.2	—	0.3	0.2	—
रोहतक	0.1	0.1	—	0.3	0.3	—
सिरसा	0.2	0.1	—	5.7	6.1	—
सोनीपत	0.1	0.1	—	0.1	0.1	—
यमुनानगर	0.3	0	—	0.6	0.3	—

कृषि

हरियाणा में मुख्य फसलों के अधीन क्षेत्र, उत्पादन तथा प्रति हैक्टेयर औसत उपज
(क्षेत्रफल 000 हैक्टेयरों में, उत्पादन 000 टनों में तथा औसत उपज किलोग्राम/हैक्टेयर में)

सारणी 14.7 (जारी)

वर्ष/जिला	तिलहन											
	कुल अनाज (खाद्यान्न व दालें)			मूंगफली			तिल			तारामीरा तथा सरसों		
	ए	पी	वाई	ए	पी	वाई	ए	पी	वाई	ए	पी	वाई
1	44	45	46	47	48	49	50	51	52	53	54	55
1966-67	3,520.0	2,592.0	—	11.1	11.0	998	1.7	0.5	320	198.0	80.0	404
1970-71	3,867.7	4,771.0	—	10.4	8.9	854	1.8	0.6	347	129.8	89.0	678
1980-81	3,962.5	6,035.5	—	6.2	7.8	1,253	3.7	1.6	430	299.6	178.0	634
1990-91	4,079.3	9,558.7	—	2.6	1.9	771	6.1	2.0	331	473.8	634.0	1,338
2000-01	4,343.5	13,294.8	—	0.3	0.2	688	3.5	1.0	295	408.8	560.0	1,369
2010-11	4,700.2	16,566.1	—	2.3	2.4	1,039	3.3	1.4	430	509.7	953.0	1,852
2018-19	4,571.9	18,155.0	—	3.5	4.0	1,143	1.5	0.7	481	609.8	1,286.5	—
2019-20	4,708.2	18,321.0	—	2.7	3.1	1,133	1.6	0.8	530	641.4	1,149.9	—
2020-21(अ)	4,602.6	18,591.0	—	9.4	10.6	1,129	1.6	0.9	533	617.5	1221.0	—
अम्बाला	220.0	938.1	—	0	0	0	@	0	0	2.3	4.8	—
भिवानी	238.1	714.8	—	0.2	0.2	1,000	0.1	@	500	169.6	294.6	—
चरखी दादरी	70.5	172.7	—	0	0	0	0	0	500	62.2	150.7	—
फरीदाबाद	52.4	156.1	—	0	0	0	@	@	500	0.6	1.0	—
फतेहाबाद	320.9	1498	—	4.5	4.9	1,101	@	@	800	20.1	36.4	—
गुरूग्राम	86.2	315.3	—	0	0	0	0.6	0.3	500	19.1	43.4	—
हिसार	381.1	1,488.2	—	1.4	1.6	1,081	0.1	0.1	800	73.5	139.5	—
झज्जर	203.8	707.4	—	@	@	1,056	0.3	0.1	500	33.8	70.3	—
जीन्द	363.7	1,546.1	—	0	0	0	0	0	0	5.9	11.8	—
कैथल	359.9	1,609.8	—	0	0	0	@	@	500	1.5	2.8	—
करनाल	365.1	1,758.3	—	0	0	0	0	0	0	2.9	6.3	—
कुरुक्षेत्र	235.6	1,133.5	—	0	0	0	@	0	0	3.9	5.5	—
महेन्द्रगढ़	160.5	474.3	—	0	0	0	0	0	0	100.3	210.4	—
नूंह	128.1	434.7	—	@	0	0	0.1	0.1	500	28.1	62.4	—
पलवल	78.3	222.2	—	0	0	0	0.1	0.1	500	2.4	4.2	—
पंचकूला	40.3	137.4	—	@	@	600	@	@	500	1.2	1.1	—
पानीपत	181.6	743.1	—	0	0	0	0	0	0	1.8	4.1	—
रिवाड़ी	123.9	388.2	—	@	@	1,211	0.2	0.1	500	7.7	17.5	—
रोहतक	127.6	428.3	—	0	0	0	@	@	500	10.6	19.2	—
सिरसा	406.7	1,747.1	—	3.3	3.9	1,199	0.1	0.1	800	65.1	125.4	—
सोनीपत	272.6	1,097.1	—	0	0	0	@	@	600	2.7	5.6	—
यमुनानगर	185.7	880.3	—	0	0	0	0	0	0	2.2	4.0	—

कृषि

हरियाणा में मुख्य फसलों के अधीन क्षेत्र, उत्पादन तथा प्रति हैक्टेयर औसत उपज
(क्षेत्रफल 000 हैक्टेयरों में, उत्पादन 000 टनों में तथा औसत उपज किलोग्राम/हैक्टेयर में)

सारणी 14.7 (जारी)

वर्ष/जिला	तिलहन					
	अलसी			अन्य तिलहन		
	ए	पी	वाई	ए	पी	वाई
1	56	57	58	59	60	61
1966-67	0.6	0.2	—	0.6	0.3	—
1970-71	0.5	0.3	—	0.1	—	—
1980-81	0.4	0.1	—	1.3	—	—
1990-91	0.1	0.1	808	5.9	—	—
2000-01	@	—	—	1.4	1.6	—
2010-11	—	—	—	5.9	8.1	—
2018-19	—	—	—	11.7	20.20	—
2019-20	0.3	0.3	2400	15.6	21.8	—
2020-21(अ)	0.4	0.3	800	14.3	24.8	
अम्बाला	0	0	0	5.3	10.5	—
भिवानी	0	0	0	@	0.1	—
चरखी दादरी	0	0	0	0	0	—
फरीदाबाद	0	0	0	0	0	—
फतेहाबाद	0	0	0	0.5	0.4	—
गुरूग्राम	0	0	0	0.6	0.3	—
हिसार	0	0	0	0.4	0.2	—
झज्जर	0	0	0	0	0	—
जीन्द	0	0	0	0	0	—
कैथल	0	0	0	0	0	—
करनाल	0	0	0	0	0	—
कुरुक्षेत्र	0	0	0	6.5	11.7	—
महेन्द्रगढ़	0	0	0	0	0	—
नूंह	0	0	0	0.1	0	—
पलवल	0	0	0	0	0	—
पंचकूला	0.4	0.3	800	0.5	1.2	—
पानीपत	0	0	0	0	0	—
रिवाड़ी	0	0	0	0	0	—
रोहतक	0	0	0	0	0	—
सिरसा	0	0	0	0.5	0.3	—
सोनीपत	0	0	0	0	0	—
यमुनानगर	@	0	0	0.1	0.1	—

कृषि

हरियाणा में मुख्य फसलों के अधीन क्षेत्र, उत्पादन तथा प्रति हैक्टेयर औसत उपज
(क्षेत्रफल 000 हैक्टेयरों में, उत्पादन 000 टनों में तथा औसत उपज किलोग्राम/हैक्टेयर में)

सारणी 14.7 (जारी)

वर्ष/जिला	तिलहन			कपास लिन्ट @@								
	कुल तिलहन			अमेरिकन			देशी			कुल		
	ए	पी	वाई	ए	पी	वाई	ए	पी	वाई	ए	पी	वाई
1	62	63	64	65	66	67	68	69	70	71	72	73
1966-67	212.0	92.0	—	81.0	134	300	102.0	153	289	183.0	287	—
1970-71	142.6	98.8	—	88.6	188	359	104.8	185	299	193.4	373	—
1980-81	311.2	187.5	—	211.6	480	387	104.6	163	264	316.2	643	—
1990-91	488.5	638.0	—	421.6	1042	421	69.0	113	278	490.6	1155	400
2000-01	414.0	562.8	—	394.1	1081	466	161.3	302	319	555.4	1383	424
2010-11	521.0	964.9	—	470.1	1,692	612	23.2	55	407	493.3	1,747	510
2018-19	626.6	1,311.4	—	702.0	2,013	484	6.9	20	427	708.9	2,033	483
2019-20	661.7	1,175.9	—	718.1	2,468	584	4.9	16	558	723.0	2,484	—
2020-21(अ)	643.2	1,257.6	—	715.1	1,800	427	4.8	12	425	719.9	1,812	—
अम्बाला	7.6	15.3	—	0	0	0	0	0	0	0	0	—
भिवानी	169.9	294.9	—	81.6	112	234	0.4	1	239	82.0	113	—
चरखी दादरी	62.2	150.7	—	36.1	69	324	0	0	0	36.1	69	—
फरीदाबाद	0.6	1.0	—	66.4	236	605	0	0	0	66.4	236	—
फतेहाबाद	25.1	41.7	—	66.2	236	605	0.8	2	469	67.0	238	—
गुरूग्राम	20.3	44.0	—	4.7	15	539	0	0	0	4.7	15	—
हिसार	75.4	141.4	—	144.0	321	379	1.7	4	375	145.7	325	—
झज्जर	34.0	70.4	—	15.0	48	545	0	0	0	15.0	48	—
जीन्द	5.9	11.8	—	@	0	560	0	0	0	@	0	—
कैथल	1.5	2.8	—	6.1	21	573	0	0	0	6.1	21	—
करनाल	2.9	6.3	—	0	0	0	0	0	0	0	0	—
कुरुक्षेत्र	10.4	17.2	—	0	0	0	0	0	0	0	0	—
महेन्द्रगढ़	100.3	210.4	—	18.4	38	354	0	0	0	18.4	38	—
नूंह	28.3	62.5	—	5.5	18	559	0	0	0	5.5	18	—
पलवल	2.5	4.3	—	29.8	102	583	0.1	0	434	29.9	102	—
पंचकूला	2.1	2.6	—	0	0	0	0	0	0	0	0	—
पानीपत	1.8	4.1	—	0.1	0	564	0	0	0	0.1	0	—
रिवाड़ी	7.8	17.6	—	12.5	21	288	0	0	0	12.5	21	—
रोहतक	10.6	19.2	—	15.5	48	523	0	0	0	15.5	48	—
सिरसा	69.0	129.7	—	207.4	494	405	1.8	5	497	209.2	499	—
सोनीपत	2.7	5.6	—	5.8	21	613	0	0	0	5.8	21	—
यमुनानगर	2.3	4.1	—	0	0	0	0	0	0	0	0	—

@@ : 170 किलोग्राम की हजार गांठों में।

ग्राफ 14.7

हरियाणा में गन्ना (गुड़), तिलहन और कपास (लिंट) का उत्पादन

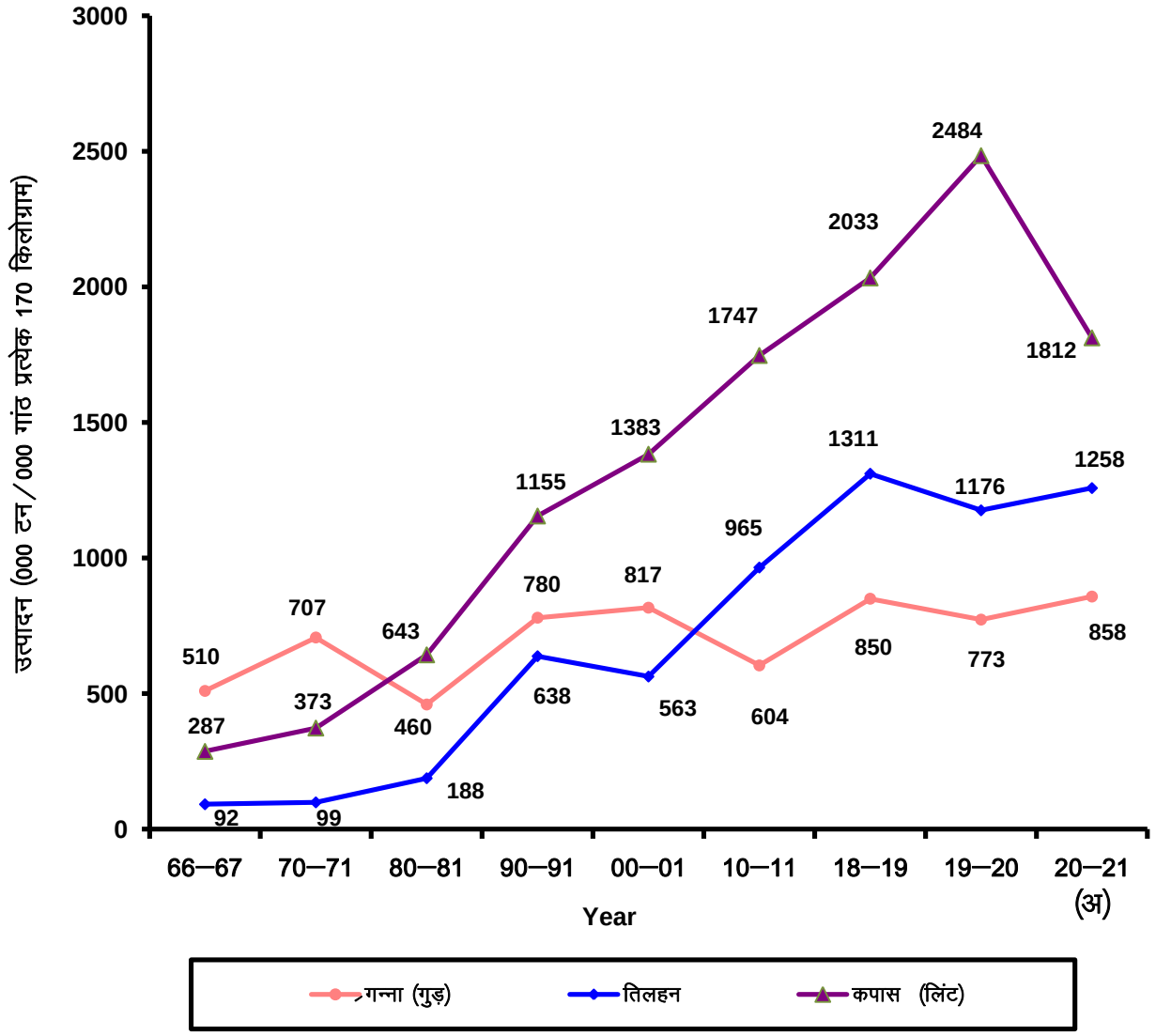

कृषि

हरियाणा में मुख्य फसलों के अधीन क्षेत्र, उत्पादन तथा प्रति हैक्टेयर औसत उपज

(क्षेत्रफल 000 हैक्टेयरों में, उत्पादन 000 टनों में तथा औसत उपज किलोग्राम/हैक्टेयर में)

सारणी 14.7 (समाप्त)

वर्ष/जिला	गन्ना (गुड़)			आलू			मिर्च (सूखी)			तम्बाकू		
	ए	पी	वाई	ए	पी	वाई	ए	पी	वाई	ए	पी	वाई
1	74	75	76	77	78	79	80	81	82	83	84	85
1966-67	150.0	510	3,400	3.7	55.5	14,972	6.22	3.9	628	1.03	1.3	1,271
1970-71	155.7	707	4,504	4.6	70.6	13,587	9.59	6.8	706	0.54	0.7	1,323
1980-81	113.1	460	4,067	11.4	182.6	16,004	10.6	10.9	1,029	0.20	0.2	854
1990-91	147.8	780	5,273	10.5	164.8	15,722	5.0	5.9	1,172	@	0.2	30
2000-01	143.0	817	5,713	9.3	141.2	15,226	2.1	2.1	975	@	—	—
2010-11	84.5	604	7,108	12.4	280.9	22,631	1.1	10.9	9,569	—	—	—
2018-19	108.7	850	7,824	18.4	454.8	24,743	0.4	3.0	6,900	—	—	—
2019-20	96.3	773	8,028	19.3	376.9	19,564	0.4	2.4	6,366	—	—	—
2020-21(अ)	99.7	858	8,598	19.2	366.9	19,145	0.5	2.6	5,739	—	—	—
अम्बाला	10.3	80	7,765	3.1	73.0	23,500	0.1	0.4	6,033	—	—	—
भिवानी	3.0	22	7,319	0	0	0	0	0	0	—	—	—
चरखी दादरी	1.9	16	8,618	0	0	0	0	0	0	—	—	—
फरीदाबाद	0.3	2	6,080	@	0.5	12,500	0	0	0	—	—	—
फतेहाबाद	1.5	11	8,740	0.9	12.7	14,500	@	0.4	9,529	—	—	—
गुरूग्राम	@	0	0	0	0	0	0	0	0	—	—	—
हिसार	1.5	12	7,674	0	0	0	@	@	6,577	—	—	—
झज्जर	2.3	19	8,087	0	0	0	0	0	0	—	—	—
जीन्द	4.5	41	9,180	0.1	1.8	15,500	@	0.1	6,000	—	—	—
कैथल	4.5	48	10,665	0.3	4.8	16,500	@	@	8,333	—	—	—
करनाल	11.4	119	10,488	1.0	18.1	18,000	@	0.1	6,333	—	—	—
कुरुक्षेत्र	11.0	96	8,764	11.0	215.0	19,500	0.2	0.8	5,643	—	—	—
महेन्द्रगढ़	0	0	0	0	0	0	@	0.1	6,000	—	—	—
नूंह	0.3	3	8,618	@		12,500	0	0	0	—	—	—
पलवल	3.3	21	6,352	@	0	0	@	@	6,000	—	—	—
पंचकूला	0.4	4	8,618	0.5	6.3	14,000	0.1	0.3	7,604	—	—	—
पानीपत	6.3	56	8,977	0.2	2.3	16,000	@	0.3	8,000	—	—	—
रिवाड़ी	@	0	0	0	0	0	0.1	0.1	2,000	—	—	—
रोहतक	8.5	62	7,282	0	0	0	0	0	0	—	—	—
सिरसा	0.1	0	0	0.4	5.4	13,000	@	0	0	—	—	—
सोनीपत	8.9	83	9,298	0.9	11.1	13,000	0	0	0	—	—	—
यमुनानगर	19.7	163	8,279	0.8	15.9	19,000	@	@	6,000	—	—	—

स्त्रोत : भू-अभिलेख विभाग, हरियाणा।

टिप्पणी : (i) आकंड़ों को पूर्णांकन करने के कारण कुल जोड़ भिन्न हो सकते हैं।

(ii) क्षेत्र एवं उपज के आधार पर उत्पादन अनुमान तैयार करने से पहले क्षेत्र सम्बन्धी आंकड़ों का पूर्णाकन निकटतम हजार हैक्टेयर तक किया गया है।

ए : क्षेत्र

पी : उत्पादन

@ : 500 हैक्टेयर/टन से कम

अ : अनन्तिम

वाई : औसत उपज

कृषि

हरियाणा में अनाज के अधिक उपजाऊ बीजों की किस्मों के अधीन क्षेत्र

सारणी 14.8 (000 हैक्टेयर)

वर्ष/जिला	चावल			मक्की			बाजरा			गेहूँ		
	कुल	एच वाई वी	%	कुल	एच वाई वी	%	कुल	एच वाई वी	%	कुल	एच वाई वी	%
1	2	3	4	5	6	7	8	9	10	11	12	13
1966-67	192.0	—	—	87.0	—	—	893.0	—	—	743.0	—	—
1970-71	269.2	30	11.1	114.4	14	12.2	879.6	240	27.3	1,129.3	630	55.8
1980-81	483.9	414	85.6	71.3	28	39.3	870.3	335	38.4	1,479.0	1,360	92.0
1990-91	661.2	479	72.4	34.8	16	46.0	608.6	410	67.4	1,850.1	1,829	98.9
2000-01	1,054.3	656.7	62.3	15.4	8.0	51.9	608.3	516.0	84.8	2,354.8	2295.0	97.5
2010-11	1,243.0	779.0	62.7	10.0	7.0	70.0	661.0	645.0	97.6	2,515.0	2,470.0	98.2
2019-20	1,559.0	1,335.1	86.0	6.0	6.0	100.0	492.8	486.4	99.0	2,533.9	2,483.7	98.0
2020-21	1,532.4	1,323.2	86.3	6.8	6.8	100.0	555.7	555.7	100.0	2,507.0	2,507.0	100.0
2021-22 (अ)	1,538.7	1380.8	89.7	4.75	4.54	95.6	504.7	498.47	98.8	2,471	2,471	100
अम्बाला	98	98	100.0	0.25	0.25	100	0.3	0.28	93.3	89	89	100
भिवानी	23	22.2	96.4	0	0	0	62	57.63	93.0	106	106	100
चरखी दादरी	5.5	1.2	21.8	0	0	0	58	58	100.0	44	44	100
फरीदाबाद	14	14	100.0	0.06	0.06	100	6	6	100.0	31	31	100
फतेहाबाद	122	119.3	97.8	0.1	0.1	100	2.3	2.3	100.0	186	186	100
गुरूग्राम	5.2	5.2	100.0	0	0	0	36	35.13	97.6	39	39	100
हिसार	88	84.6	96.2	0.15	0.15	100	28	28	100.0	226	226	100
झज्जर	39	19.0	48.8	0.04	0.01	25	35	35	100.0	99	99	100
जीन्द	139	77.1	55.5	0.01	0.01	100	6	5.9	98.3	211	211	100
कैथल	176	176	100.0	0.03	0	0	0.5	0	0.0	176	176	100
करनाल	191	191	100.0	0.3	0.3	100	0	0	0.0	179	179	100
कुरुक्षेत्र	122	122	100.0	0.11	0	0	0	0	0.0	111	111	100
महेन्द्रगढ़	0	0	0.0	0	0	0	110	110	100.0	32	32	100
नूंह	8	8	100.0	0	0	0	42	42	100.0	71	71	100
पलवल	39	23.9	61.3	0.08	0.04	50	16	16	100.0	97	97	100
पंचकूला	13	6.5	50.0	3.2	3.2	100	1	1	100.0	19	19	100
पानीपत	79	36.9	46.6	0.12	0.12	100	1	1	100.0	88	88	100
रिवाड़ी	1	1	100.0	0	0	0	77	77	100.0	36	36	100
रोहतक	67	67	100.0	0	0	0	10	9.96	99.6	106	106	100
सिरसा	103	101.9	98.9	0	0	0	6.6	6.6	100.0	287	287	100
सोनीपत	108	108	100.0	0	0	0	7	6.67	95.3	145	145	100
यमुनानगर	98	98	100.0	0.3	0.3	100	0	0	0.0	93	93	100

स्त्रोत : कृषि एवं किसान कल्याण विभाग, हरियाणा।
टिप्पणी : आकंड़ों को पूर्णांकन करने के कारण कुल जोड़ भिन्न हो सकते हैं।
अ : अनन्तिम
एच.वाई.वी. : अधिक उपजाऊ किसमें।

कृषि

हरियाणा में प्रमुख फसलों की प्रतिशतता का जिलावार वित्तरण

सारणी 14.9

जिला	काश्त योग्य कुल क्षेत्र (000 हैक्टेयर)	बोया गया निवल क्षेत्र (000 हैक्टेयर)	काश्त योग्य कुल क्षेत्र पर प्रतिशतता	सिंचित निवल क्षेत्र	
				क्षेत्र (000 हैक्टेयर)	खाना 3 पर प्रतिशतता
1	2	3	4	5	6
अम्बाला	149	148	99.3	148	100.0
भिवानी	294	294	100.0	239	81.3
चरखी दादरी	125	112	89.6	96	85.7
फरीदाबाद	32	31	96.9	31	100.0
फतेहाबाद	221	219	99.1	218	99.5
गुरूग्राम	118	118	100.0	43	36.4
हिसार	356	335	94.1	335	100.0
झज्जर	183	134	73.2	120	89.6
जीन्द	256	254	99.2	253	99.6
कैथल	197	197	100.0	193	98.0
करनाल	200	200	100.0	200	100.0
कुरुक्षेत्र	167	143	85.6	139	97.2
महेन्द्रगढ़	184	152	82.6	121	79.6
नूंह	112	110	98.2	85	77.3
पलवल	118	105	89.0	101	96.2
पंचकूला	44	23	52.3	22	95.7
पानीपत	122	98	80.3	97	99.0
रेवाड़ी	131	126	96.2	126	100.0
रोहतक	157	153	97.5	136	88.9
सिरसा	400	394	98.5	394	100.0
सोनीपत	154	152	98.7	152	100.0
यमुनानगर	127	113	89.0	111	98.2
जोड़ 2020-21 (अ)	**3,847**	**3,611**	**93.9**	**3,360**	**93.0**

कृषि

हरियाणा में फसलों की प्रतिशतता का जिलावार वित्तरण

सारणी 14.9 (जारी)

जिला	चावल		ज्वार		बाजरा		मक्की	
	राज्य में चावल क्षेत्र पर प्रतिशतता	राज्य उपज पर प्रतिशतता	राज्य में ज्वार क्षेत्र पर प्रतिशतता	राज्य उपज पर प्रतिशतता	राज्य में बाजरा क्षेत्र पर प्रतिशतता	राज्य उपज पर प्रतिशतता	राज्य में मक्की क्षेत्र पर प्रतिशतता	राज्य उपज पर प्रतिशतता
1	7	8	9	10	11	12	13	14
अम्बाला	6.29	7.07	0.00	0.00	4.95	4.46	6.45	7.14
भिवानी	1.46	0.91	0.61	0.00	13.47	10.56	0.00	0.00
चरखी दादरी	0.35	0.23	0.00	0.00	9.85	9.28	0.00	0.00
फरीदाबाद	0.97	0.69	3.36	6.67	0.93	0.92	1.08	0.00
फतेहाबाद	8.26	9.44	0.00	0.00	0.50	0.50	1.08	0.00
गुरूग्राम	0.36	0.28	1.53	6.67	6.36	7.02	0.00	0.00
हिसार	5.43	4.30	1.53	0.00	4.95	4.39	1.08	0.00
झज्जर	2.77	2.02	23.24	0.00	8.48	9.00	1.08	0.00
जीन्द	9.16	7.92	0.00	0.00	1.36	1.35	0.00	0.00
कैथल	11.55	12.53	0.00	0.00	0.15	0.14	1.08	0.00
करनाल	11.63	14.01	0.00	0.00	0.05	0.07	3.23	3.57
कुरुक्षेत्र	7.92	9.82	0.00	0.00	0.00	0.00	23.66	17.86
महेन्द्रगढ़	0.00	0.00	0.00	0.00	19.68	21.05	0.00	0.00
नूंह	0.53	0.30	26.61	33.33	6.09	7.02	0.00	0.00
पलवल	2.55	2.06	23.24	26.67	3.52	3.97	0.00	0.00
पंचकूला	0.90	0.87	0.00	0.00	0.20	0.21	45.16	42.86
पानीपत	5.56	4.79	0.00	0.00	0.20	0.21	1.08	7.14
रिवाड़ी	0.10	0.07	0.92	0.00	14.17	14.74	0.00	0.00
रोहतक	4.44	3.39	10.09	13.33	2.14	1.98	0.00	0.00
सिरसा	6.57	6.41	0.00	0.00	1.01	0.99	0.00	0.00
सोनीपत	7.47	6.09	8.87	13.33	1.90	2.06	6.45	7.14
यमुनानगर	5.74	6.80	0.00	0.00	0.03	0.07	8.60	14.29
जोड़ 2020-21 (अ)	**100.00**	**100.00**	**100.00**	**100.00**	**100.00**	**100.00**	**100.00**	**100.00**

कृषि

हरियाणा में फसलों की प्रतिशतता का जिलावार वित्तरण

सारणी 14.9 (जारी)

जिला	गेहूँ		जौं	
	राज्य में गेहूँ क्षेत्र पर प्रतिशतता	राज्य उपज पर प्रतिशतता	राज्य में जौं क्षेत्र पर प्रतिशतता	राज्य उपज पर प्रतिशतता
1	15	16	17	18
अम्बाला	3.99	4.16	0.00	0.00
भिवानी	4.94	4.32	23.66	22.58
चरखी दादरी	0.22	0.22	6.45	6.45
फरीदाबाद	1.30	0.90	1.08	0.00
फतेहाबाद	8.06	8.38	3.23	3.23
गुरूग्राम	1.78	1.74	2.15	3.23
हिसार	9.82	10.08	22.58	22.58
झज्जर	4.34	4.06	9.68	9.68
जीन्द	9.16	9.47	1.08	3.23
कैथल	7.73	7.90	1.08	0.00
करनाल	7.93	8.48	0.00	0.00
कुरुक्षेत्र	4.73	5.03	0.00	0.00
महेन्द्रगढ़	1.47	1.47	2.15	3.23
नूंह	3.14	2.74	3.23	3.23
पलवल	0.43	0.39	3.23	3.23
पंचकूला	0.87	0.64	0.00	0.00
पानीपत	4.02	4.09	0.00	0.00
रिवाड़ी	1.59	1.54	1.08	0.00
रोहतक	1.82	1.80	7.53	6.45
सिरसा	12.48	11.94	11.83	12.90
सोनीपत	6.10	6.32	0.00	0.00
यमुनानगर	4.10	4.31	0.00	0.00
जोड़ 2020-21 (अ)	100.00	100.00	100.00	100.00

कृषि

हरियाणा में फसलों की प्रतिशतता का जिलावार वित्तरण

सारणी 14.9 (समाप्त)

जिला	चना		गन्ना		कपास		तोरिया, तारामीरा तथा सरसों	
	राज्य में चना क्षेत्र पर प्रतिशतता	राज्य उपज पर प्रतिशतता	राज्य में गन्ना क्षेत्र पर प्रतिशतता	राज्य उपज पर प्रतिशतता	राज्य में कपास क्षेत्र पर प्रतिशतता	राज्य उपज पर प्रतिशतता	राज्य में तोरिया, तारामीरा तथा सरसों पर प्रतिशतता	राज्य उपज पर प्रतिशतता
1	19	20	21	22	23	24	25	26
अम्बाला	0.00	0.00	10.33	9.32	0.00	0.00	0.37	0.39
भिवानी	40.99	36.16	3.01	2.56	11.39	6.24	27.47	24.13
चरखी दादरी	1.98	3.74	1.91	1.86	5.01	3.81	10.07	12.34
फरीदाबाद	0.00	0.00	0.30	0.23	9.22	13.02	0.10	0.08
फतेहाबाद	1.98	2.99	1.50	1.28	9.31	13.13	3.26	2.98
गुरूग्राम	0.00	0.00	0.00	0.00	0.65	0.83	3.09	3.55
हिसार	23.95	23.94	1.50	1.40	20.24	17.94	11.90	11.43
झज्जर	0.25	0.50	2.31	2.21	2.08	2.65	5.47	5.76
जीन्द	0.00	0.25	4.51	4.78	0.00	0.00	0.96	0.97
कैथल	0.00	0.00	4.51	5.59	0.85	1.16	0.24	0.23
करनाल	0.00	0.00	11.43	13.87	0.00	0.00	0.47	0.52
कुरुक्षेत्र	0.00	0.00	11.03	11.19	0.00	0.00	0.63	0.45
महेन्द्रगढ़	20.25	19.20	0.00	0.00	2.56	2.10	16.24	17.23
नूंह	0.49	0.00	0.30	0.35	0.76	0.99	4.55	5.11
पलवल	0.00	0.00	3.31	2.45	4.15	5.63	0.39	0.34
पंचकूला	0.25	0.25	0.40	0.47	0.00	0.00	0.19	0.09
पानीपत	0.00	0.00	6.32	6.53	0.01	0.00	0.29	0.34
रिवाड़ी	0.00	0.00	0.00	0.00	1.74	1.16	1.25	1.43
रोहतक	0.49	0.50	8.53	7.23	2.15	2.65	1.72	1.57
सिरसा	9.38	12.47	0.10	0.00	29.06	27.54	10.54	10.27
सोनीपत	0.00	0.00	8.93	9.67	0.81	1.16	0.44	0.46
यमुनानगर	0.00	0.00	19.76	19.00	0.00	0.00	0.36	0.33
जोड़ 2020-21 (अ)	100.00	100.00	100.00	100.00	100.00	100.00	100.00	100.00

स्त्रोत : भू–अभिलेख विभाग, हरियाणा।

टिप्पणी : आकंड़ों को पूर्णांकन करने के कारण कुल जोड़ भिन्न हो सकते हैं।

अ : अनन्तिम

कृषि

फलों की उपजों का क्षेत्र और उत्पादन

(क्षेत्रफल हैक्टयेर में)
(उत्पादन मिट्रिक टन में)

सारणी 14.10

जिला	आम		अमरूद		चकोतरा		बेर		अंगूर		आंवला		चीकू		लीची		*आड़ू	
	क्षेत्र	उत्पादन	क्षेत्र	उत्पादन	क्षेत्र	उत्पादन	क्षेत्र	उत्पादन	क्षेत्र	उत्पादन	क्षेत्र	उत्पादन	क्षेत्र	उत्पादन	क्षेत्र	उत्पादन	क्षेत्र	उत्पादन
1	2	3	4	5	6	7	8	9	10	11	12	13	14	15	16	17	18	19
1990-91	3553	19900	1735	14500	2945	30900	1432	12000	1093	15900	0	0	0	0	0	0	0	0
2000-01	7281	42888	5728	40092	5657	44889	4490	43312	1186	7671	666	4614	517	8892	219	4489	900	8434
2010-11	8704	72831	9339	71612	17151	129996	4330	37942	50	1061	1969	11035	1286	6336	195	1100	653	4023
2019-20	9617	116595	13224	249190	21817	562474	4314	41238	41	194	2150	15322	1781	16055	223	2530	334	5863
2020-21	9675	113418	14543	260851	23316	517828	4399	44738	42	286	2152	16363	1809	22183	244	3568	334	5755
2021-22 (अं)	9647	108770	15594	238514	24398	570883	4433	46953	42	386	2175	17092	1810	21828	266	3317	329	5380
अम्बाला	1254	10118	508	8548	27	732	3	25	0	0	7	290	209	744	12	202	24	290
भिवानी	12	149	567	4274	2377	40816	308	2976	1	0	290	3135	1	0	0	0	0	0
चरखी दादरी	1	0	57	948	151	85	12	205	--	--	14	0	2	0	0	0	0	0
फरीदाबाद	8	30	359	2258	177	4583	104	1120	--	--	49	54	7	63	0	0	0	0
फतेहाबाद	7	71	866	18132	2767	81972	161	1727	0	0	59	901	0	0	0	0	15	53
गुरूग्राम	2	25	582	7610	370	8590	88	153	0	0	76	826	0	0	0	0	0	0
हिसार	44	170	2008	26852	2254	29760	367	2190	7	180	116	337	0	0	0	0	26	55
झज्जर	10	65	856	10989	392	5808	333	8867	--	--	48	480	4	56	0	0	0	0
जीन्द	33	367	795	20939	268	8033	266	3942	2	6	34	792	1	5	0	0	5	0
कैथल	11	138	251	6126	39	650	35	620	0	0	54	1050	2	20	0	0	0	0
करनाल	554	6,325	827	19498	259	796	60	778	2	0	180	1481	230	1375	21	50	40	725
कुरूक्षेत्र	572	6,764	461	9850	29	545	19	320	4	32	42	837	145	1310	10	55	39	1162
महेन्द्रगढ़	0	0	199	5937	1428	40796	275	1990	0	0	101	2070	0	0	0	0	0	0
नूंह	17	34	1153	494	485	321	785	410	0	0	257	210	0	0	0	0	0	0
पलवल	22	252	1177	17240	392	2171	366	1450	0	0	143	470	0	0	0	0	2	0
पंचकूला	704	8,477	234	4015	125	2688	6	96	0	0	116	1726	266	3663	18	400	20	405
पानीपत	205	2,587	540	11065	50	493	166	2370	0	0	46	366	1	2	6	60	27	432
रेवाड़ी	0.13	0	182	4151	191	5104	173	1188	0	0	80	227	0	0	0	0	0	0
रोहतक	20	172	658	5800	239	6686	202	5120	0	0	50	522	0	0	0	0	4	68
सिरसा	8	112	1173	16838	12098	328497	270	2781	26	168	221	132	1	0	0	0	0	0
सोनीपत	157	1,024	1031	19840	47	662	432	8620	--	--	37	536	6	60	2	0	26	90
यमुनानगर	6,006	71,890	1110	17110	233	1095	2	5	0	0	155	650	935	14530	197	2550	101	2100

कृषि

फलों की उपजों का क्षेत्र और उत्पादन

(क्षेत्रफल हैक्टयेर में)

सारणी 14.10 (जारी) (उत्पादन मिट्रिक टन में)

जिला	नाशपाती		आलू बुखारा		बेल		अनार		खजूर	
	क्षेत्र	उत्पादन	क्षेत्र	उत्पादन	क्षेत्र	उत्पादन	क्षेत्र	उत्पादन	क्षेत्र	उत्पादन
1	20	21	22	23	24	25	26	27	28	29
1990-91	0	0	0	0	0	0	0	0	0	0
2000-01	0	0	0	0	0	0	0	0	0	0
2010-11	0	0	0	0	0	0	0	0	0	0
2019-20	278	4359	81	702	61	1044	34.8	0	0.25	0
2020-21	278	4499	81	1211	61	777	38.4	0	17.6	0
2021-22 (अं)	271	4541	77	1251	59	493	73.72	0	42.85	0
अम्बाला	6	303	22	202	0	0	0	0	0	0
भिवानी	0	0	0	0	0	0	1	0	5	0
चरखी दादरी	0	0	0	0	0	0	8	0	11	0
फरीदाबाद	0	0	0	0	10	58	0	0	0	0
फतेहाबाद	0	0	0	0	10	24	8.32	0	2.25	0
गुरूग्राम	0	0	0	0	5	51	2	0	0.4	0
हिसार	3	7	0	0	0	0	0	0	0	0
झज्जर	0	0	0	0	1	0	0	0	0	0
जीन्द	5	40	4	39	0	0	0.4	0	0.2	0
कैथल	10	237	0	0	0	0	0	0	0	0
करनाल	19	319	12	323	2	32	0	0	0	0
कुरूक्षेत्र	81	2200	22	355	0	0	0	0	0	0
महेन्द्रगढ	0	0	0	0	0	0	18	0	5	0
नूंह	0	0	0	0	5	30	2	0	0	0
पलवल	2	0	1	10	2	0	8	0	0	0
पंचकूला	15	220	10	200	0	0	0	0	0	0
पानीपत	2	45	0	0	1	15	0	0	0	0
रेवाड़ी	0	0	0	0	16	224	1	0	1	0
रोहतक	6	120	2	32	0	0	0	0	1	0
सिरसा	0	0	0	0	3	34	25	0	17	0
सोनीपत	4	50	3	25	4	25	0	0	0	0
यमुनानगर	118	1000	1	65	0	0	0	0	0	0

* : नाशपाती और खजूर का क्षेत्र और उत्पादन वर्ष 1990–91, 2000–01 और 2010–11 का आड़ू वाले क्षेत्र और उत्पादन मे शामिल है।

कृषि

फलों की उपजों का क्षेत्र और उत्पादन

(क्षेत्रफल हैक्टयेर में)

सारणी 14.10 (समाप्त) (उत्पादन मिट्रिक टन में)

जिला	तरबूज		खरबूजा		झरबेर (स्ट्रॉबेरी)		अन्य		कुल फल उपज	
	क्षेत्र	उत्पादन	क्षेत्र	उत्पादन	क्षेत्र	उत्पादन	क्षेत्र	उत्पादन	क्षेत्र	उत्पादन
1	30	31	32	33	34	35	36	37	38	39
1990-91	0	0	0	0	0	0	1884	6600	12640	99800
2000-01	0	0	0	0	0	0	4071	26769	30715	232050
2010-11	0	0	0	0	0	0	2573	20684	46250	356620
2019-20	5917	100422	3437	46728	172	3033	4238	32225	67720	1197974
2020-21	6236	134054	3750	66902	165	3083	4319	35546	71460	1231062
2021-22 (अं)	4524	105439	4459	72726	225	3971	4649	60556	73075	1262100
अम्बाला	186	2750	256	3172	0	0	130	1559	2644	28935
भिवानी	55	825	25	400	43	662	332	7228	4017	60465
चरखी दादरी	525	21000	137	1375	0	0	52	0	970	23613
फरीदाबाद	275	5135	230	3272	1	9	119	5668	1339	22250
फतेहाबाद	30	600	40	1000	1	10	130	3141	4097	107631
गुरूग्राम	10	150	5	75	15	180	53	250	1208	17910
हिसार	40	355	40	75	45	1015	184	676	5134	61672
झज्जर	1174	29937	899	23824	0	0	548	2716	4265	82742
जीन्द	100	1800	107	1338	0	0	131	2344	1752	39645
कैथल	0	0	240	1640	0	0	50	1519	692	12000
करनाल	470	9635	880	11616	2	40	742	5654	4300	58647
कुरूक्षेत्र	15	450	9	279	0	0	64	790	1512	24949
महेन्द्रगढ	19	235	18	72	0	0	129	1700	2192	52800
नूंह	411	6578	420	3848	14	184	111	720	3660	12829
पलवल	290	4060	360	5760	0	0	227	2985	2992	34398
पंचकूला	36	709	5	46	0	0	141	645	1696	23290
पानीपत	153	3825	202	1768	25	519	427	7546	1851	31093
रेवाड़ी	30	600	20	200	0	0	149	1280	843	12974
रोहतक	18	230	25	288	26	147	137	1552	1388	20737
सिरसा	135	4455	138	4968	18	245	325	5451	14458	363681
सोनीपत	310	6510	190	3040	22	510	309	5572	2580	46564
यमुनानगर	242	5600	213	4670	13	450	159	1560	9485	123275

स्त्रोत : बागवानी विभाग, हरियाणा।

अं : अनन्तिम

कृषि

सब्जी वाली फसलों का क्षेत्र और उत्पादन

(क्षेत्रफल हैक्टयेर में)
(उत्पादन टन में)

सारणी 14.11

जिला	आलू		प्याज		टमाटर (खुला)		टमाटर (संरक्षित खेती)		मूली		गाजर		गोबी		फूल गोबी		मिर्चे	
	क्षेत्र	उत्पादन	क्षेत्र	उत्पादन	क्षेत्र	उत्पादन	क्षेत्र	उत्पादन	क्षेत्र	उत्पादन	क्षेत्र	उत्पादन	क्षेत्र	उत्पादन	क्षेत्र	उत्पादन	क्षेत्र	उत्पादन
1	2	3	4	5	6	7	8	9	10	11	12	13	14	15	16	17	18	19
1990-91	11360	172010	3600	54700	5000	93000	0	0	2600	50000	2500	41000	0	0	5200	76800	2900	23200
2000-01	16677	257514	12212	153838	9153	198889	0	0	9427	165597	8110	141088	6365	134782	12071	210659	5835	60150
2010-11	26780	598164	22160	453862	27225	392362	0	0	25963	379766	19527	314840	13783	262381	30276	531920	14155	129166
2018-19	38200	982400	23749	610443	23923	493549	62	7192	26828	516516	22888	389746	17596	357006	34249	675445	14296	141370
2019-20	30751	807372	23713	602345	21319	440203	43.4	4970	24497	482600	19829	337432	13515	292786	29024	589975	11859	124618
2020-21 (अ)	29543.8	781505	24871	489456	20891	340306	47.1	3134	23099	441262	20332	354648	12251	254465	28852	583612	11056	114457
अम्बाला	3470	75928	2900	57574	1650	34204	1	38	1412	29468	1182	34670	0	0	2140	41064	374	2166
भिवानी	340	8097	1058	33553	1572	20748	7	475	775	13980	764	6965	555	6150	988.2	14820	1010	6153
चरखी दादरी	65	1050	162	3800	180	2800	2	650	225	1205	170	790	20	111	115	450	102	1903
फरीदाबाद	94	2750	35	550	195	2030	1	109	366	7560	674	15240	205	6576	190	6720	152	1461
फतेहाबाद	540	14200	105	2650	138	875	0.4	10	1660	4950	1227	15050	150	870	2695	33070	305	1575
गुरूग्राम	90	1183	161	3209	1220	25000	0	0	692	17550	839	16725	302	6161	1440	30007	170	1700
हिसार	510	10020	305	6655	305	3540	0	0	698	15247	1047	29320	1224	6019	1925	14790	441	5410
झज्जर	228	5807	542	2928	526	5761	1	24	132	2219	450	5001	286	3308	288	5562	261	3604
जीन्द	1060	24370	922	7663	1325	43550	7	485	1140	19904	1250	23724	823	32035	1043	34219	1382	17536
कैथल	540	14260	790	18160	420	10640	1	60	520	9690	510	9600	490	10200	560	12690	480	3430
करनाल	3150	87020	401.8	7250	855	8400	5	135	804	14680	340	7340	152	3270	1360	37850	140	1805
कुरूक्षेत्र	9680	276250	922	23100	1100	15840	0	0	570	11390	520	4810	460	4880	1089	14685	75	3565
महेन्द्रगढ	35	1120	420	3190	600	12220	1.5	125	796	16870	813	17660	125	2615	80	2215	930	6670
नूंह	8	112	9355	184239	4381	48826	0	0	3368	87591	1915	47839	655	14086	798	22246	380	14247
पलवल	305.4	9162	359	7082	616.5	9201	2	120	775	15645	235	5937	232	5800	402	10586	690	7043
पंचकूला	858.4	23202	323.1	850	143	838	1.6	49	118	693	22	155	62	352	152	659	118	379
पानीपत	1210	30000	1510	30210	1450	29144	1	80	3240	65000	6800	82000	4500	109400	7800	196650	2000	21084
रेवाड़ी	19	130	590	9416	650	4364	3	290	778	24522	590	11457	390	6063	804	8230	544	2568
रोहतक	225	7000	210	3960	120	3000	0	0	1050	24000	340	7000	100	2400	150	4800	130	1945
सिरसा	740	17444	240	10967	526	4940	8	339	225	6190	399	11115	470	12729	563	18429	227	1028
सोनीपत	800	24900	180	1800	748	3685	0	0	330	4050	230	2050	335	5500	590	7590	200	1565
यमुनानगर	5575	147500	3380	70650	2170	50700	4.6	145	3425	48858	15	200	715	15940	3680	66280	945	7620

कृषि
सब्जी वाली फसलों का क्षेत्र और उत्पादन

(क्षेत्रफल हैक्टयेर में)
(उत्पादन टन में)

सारणी 14.11 (जारी)

जिला	शिमला मिर्च (खुली)		शिमला मिर्च (संरक्षित खेती)		भिन्डी		बैंगन		अरबी		मटर		पत्तेदार सब्जी		लौकी *	
	क्षेत्र	उत्पादन	क्षेत्र	उत्पादन	क्षेत्र	उत्पादन	क्षेत्र	उत्पादन	क्षेत्र	उत्पादन	क्षेत्र	उत्पादन	क्षेत्र	उत्पादन	क्षेत्र	उत्पादन
1	20	21	22	23	24	25	26	27	28	29	30	31	32	33	34	35
1990-91	0	0	0	0	4600	46200	3600	69000	0	0	4500	54000	650	6600	7000	77000
2000-01	0	0	0	0	8531	91466	5557	100256	255	2150	5786	46847	7994	88421	18278	272939
2010-11	0	0	0	0	18202	145284	14645	255228	626	3445	12735	78977	28516	235249	75732	734882
2018-19	4035	52226	81.1	7728	21669	232748	14696	278758	833.5	8186	13744	178280	39531	494098	24095	358645
2019-20	3657	52027	113.7	7171	15204	161435	10275	190901	792	12485	8366	110097	36758	464641	20851	303353
2020-21 (अ)	3741	44987	83.8	4856	11628	119311	8630	146153	634	6735	8149	118939	39429.5	451087	18473.5	261469
अम्बाला	740	18246	3	482	128	1852	220	2932	0	0	646	8066	3532	61404	666	13862
भिवानी	79.9	729	6.5	264.6	550	5937	555.8	9007	4	245	375	3275	2640	16980	1038	10555
चरखी दादरी	15	104	0	0	212	715	45	172	0	0	175	770	62.5	400	187.5	2018
फरीदाबाद	45	540	1	123	426	3647	160	5462	57	828	135	1200	1390	15343	495	9328
फतेहाबाद	9	350	0.4	7	482	3905	200	967	2	40	70	1515	680	2490	317	3155
गुरूग्राम	0	0	0	0	240	3120	41	650	2	0	160	2600	1143	14000	1508	31112
हिसार	20	480	10	8	265	825	165	1280	0	0	150	3880	1281	7140	450	890
झज्जर	3	4	0	0	175	2167	90	964	0	0	175	2377	1226	7613	1204	15204
जीन्द	105	718	14	275	397	2798	314	2866	0	0	192	4872	1309	17222	517	3250
कैथल	20	450	0	0	410	3980	380	6810	20	260	510	7710	780	10840	390	2910
करनाल	530	7600	0.8	569	500	2770	221	3280	20	75	230	2260	1840	24360	2378	8770
कुरूक्षेत्र	743	3220	0	0	400	7645	412	4700	95	840	1330	26220	1867	15625	734	17140
महेन्द्रगढ़	4	76	7	790	256	1425	255	805	0	0	1050	6830	935	4290	235	4723
नूंह	0.4	5	0	0	1275	17244	1704	34569	0	0	240	7197	2828	67125	1902	49672
पलवल	12	160	0	0	555	4008	622	9511	0	0	450	4564	1420	18486	705	7001
पंचकूला	50.5	271	4.8	76	138	286	103	440	15	212	25	452	266	955	140	483
पानीपत	675	5220	12	1620	2415	35860	1567	35725	45	700	790	19950	4380	65700	1440	27394
रेवाड़ी	1	5	0	0	390	2727	368	2984	0	0	706	3365	1083	6889	691	6010
रोहतक	80	880	0	0	565	2310	50	300	2	40	210	1350	5600	40000	950	2500
सिरसा	238	1479	10.5	157	334	1245	152	2237	0	0	151	3716	857	10010	171	2012
सोनीपत	125	1830	9	332	295	815	415	3440	37	235	134	120	480	2035	240	725
यमुनानगर	245	2620	4.8	152	1220	14030	590	17052	335	3260	245	6650	3830	42180	2115	42755

* सभी बेल वाली सब्जियों का वर्ष 1990–91, 2000 – 01 और 2010–11 का क्षेत्र व उत्पादन लौकी वाली सब्जी के क्षेत्र और उत्पादन मे शामिल है।

कृषि
सब्जी वाली फसलों का क्षेत्र और उत्पादन

(क्षेत्रफल हैक्टयेर में)
(उत्पादन टन में)

सारणी 14.11 (समाप्त)

जिला	तोरई		ककड़ी (खुली)		ककड़ी (संरक्षित खेती)		कद्दू		करेला		अन्य		कुल	
	क्षेत्र	उत्पादन	क्षेत्र	उत्पादन	क्षेत्र	उत्पादन	क्षेत्र	उत्पादन	क्षेत्र	उत्पादन	क्षेत्र	उत्पादन	क्षेत्र	उत्पादन
1	36	37	38	39	40	41	42	43	44	45	46	47	48	49
1990-91	---	---	---	---	---	---	---	---	---	---	2050	38730	55360	802240
2000-01	---	---	---	---	---	---	---	---	---	---	6749	175404	133000	2100000
2010-11	---	---	---	---	---	---	---	---	---	---	16075	133754	346400	4649280
2018-19	13136	179644	14931	218908	488.4	43342	4813	70854	7756	79788	35696	361770	397296	6738642
2019-20	11155	148005	10654	154817	795	48890	4543	66507	6178	61956	33410	404650	337301	5869236
2020-21 (अ)	10091	102233	9375	153482	627.2	33638	4244	58169	6640.4	48917	36752.4	428136	329441	5340957
अम्बाला	196	4960	96	2852	37	1822	40	1446	200	2880	2702	40133	22335	436049
भिवानी	457.4	2541	672	7342	34.6	2007	189.5	1598	365.4	1513	1168.4	11260	15206	184195
चरखी दादरी	105	1243	25	710	0	0	275	1186	30	318	125	450	2298	20845
फरीदाबाद	394	3753	169	2843	11	193	206	3913	217	2327	894	13744	6512	106240
फतेहाबाद	249	1270	70	920	18	213	105	520	160	545	133	305	9316	89452
गुरूग्राम	544	6783	190	2500	0	0	93	2242	310	2620	185	3309	9330	170471
हिसार	343	335	200	100	42	160	225	40	230	300	50	125	9886	106564
झज्जर	632	2566	383	3292	20	1576	362	1542	372	1558	1458	15341	8814	88418
जीन्द	147	957	341	5058	26	956	45	898	135	1977	546	5309	13040	250642
कैथल	230	2430	320	3080	160	4350	10	310	140	1140	370	3110	8051	136110
करनाल	1045	1500	580	17860	100	6141	230	4540	1460	2720	1000	10770	17343	260965
कुरूक्षेत्र	566	9135	831	13270	40	1855	176	1140	276	3520	1475	8490	23361	467320
महेन्द्रगढ	51	640	24	190	42	3450	4	70	12	25	1671	3460	8347	89459
नूंह	1152	16186	37	7103	0	0	155	6380	505	8621	721	23145	31379	656433
पलवल	712	9137	820	10143	0.4	30	900	13990	770	7345	1350	20121	11933	175072
पंचकूला	91	301	81	218	14	279	55	184	28	143	394	1157	3203	32634
पानीपत	890	23106	2340	46305	20	1560	350	6300	450	7050	12812	178063	56697	1018121
रेवाडी	210	1100	668	4202	16	2640	110	1806	179	1034	596	3912	9386	103714
रोहतक	650	3350	235	6500	2	170	2	120	55	320	4600	34267	15326	146212
सिरसा	138	1467	183	1649	12.2	1296	147.5	737	182	578	1625	14390	7599	124154
सोनीपत	284	615	365	830	14	3630	139	325	374	615	420	1470	6744	68157
यमुनानगर	1005	8858	745	16515	18	1310	425	8882	190	1768	2457	35805	33334	609730

स्त्रोतः उद्यान विभाग, हरियाणा अः अनन्तिम

* - सभी बेल वाली सब्जियों का वर्ष 1990–91, 2000 – 01 और 2010–11 का क्षेत्र व उत्पादन लौकी वाली सब्जी के क्षेत्र और उत्पादन मे शामिल है।

कृषि
मसालें वाली फसलों का क्षेत्र और उत्पादन

(क्षेत्रफल हैक्टयेर में)
(उत्पादन टन में)

सारणी 14.12

जिला	अदरक		हल्दी		लहसून		सौंफ		धनिया		मैंथी		अन्य		कुल	
	क्षेत्र	उत्पादन	क्षेत्र	उत्पादन	क्षेत्र	उत्पादन	क्षेत्र	उत्पादन	क्षेत्र	उत्पादन	क्षेत्र	उत्पादन	क्षेत्र	उत्पादन	क्षेत्र	उत्पादन
1	2	3	4	5	6	7	8	9	10	11	12	13	14	15	16	17
1990-91	0	0	0	0	0	0	0	0	0	0	0	0	0	0	0	0
2000-01	354	3050	503	5215	2005	16870	125	110	2678	7810	2700	6995	5835	60150	14200	100200
2010-11	720	6765	1996	19588	3538	30316	111	127	2408	3845	5291	9739	1896	3080	15960	73460
2018-19	74	623	1753	20304	3096	41622	219	737	2164	6291	2083	8345	271	1123	9660	79045
2019-20	82	750	1331	15047	3204	31698	51	89	1052	1826	905	3775	221	820	6846	54006
2020-21 (अ)	82	880	1045	14690	3415	39908	125	175	1825	3855	1525	8754	568	5135	8585	73397
अम्बाला	0	0	80	980	71	580	0	0	10	20	14	75	0	0	175	1655
भिवानी	0	0	0	0	200	2000	0	0	3	8	0	0	0	0	203	2008
चरखी दादरी	0	0	0	0	115	480	0	0	10	25	60	340	0	0	185	845
फरीदाबाद	0	0	0	0	42	370	15	20	30	65	40	320	0	0	127	775
फतेहाबाद	0	0	0	0	20	250	0	0	2	5	2	16	0	0	24	271
गुरूग्राम	0	0	0	0	0	0	0	0	0	0	0	0	0	0	0	0
हिसार	0	0	0	0	60	500	0	0	50	50	45	340	7	40	162	930
झज्जर	0	0	0	0	0	0	0	0	0	0	0	0	0	0	0	0
जीन्द	0	0	25	275	128	1953	0	0	104	116	20	103	8	84	285	2531
कैथल	0	0	0	0	130	1570	0	0	120	230	150	460	0	0	400	2260
करनाल	0	0	20	300	1023	11750	0	0	5	40	15	75	5	40	1068	12205
कुरूक्षेत्र	0	0	135	1750	85	395	0	0	20	50	60	480	0	0	300	2675
महेन्द्रगढ़	0	0	0	0	10	80	0	0	15	35	110	645	30	240	165	1000
नूंह	0	0	0	0	219	2080	53	81	708	1770	370	2368	377	3061	1727	9360
पलवल	0	0	0	0	250	3253	0	0	5	11	7	53	2	35	264	3352
पंचकूला	82	880	35	510	25	400	0	0	67	98	6	14	14	140	229	2042
पानीपत	0	0	0	0	200	2000	0	0	0	0	98	245	0	0	298	2245
रेवाड़ी	0	0	0	0	32	272	10	3	22	58	55	330	0	0	119	663
रोहतक	0	0	0	0	30	300	0	0	160	190	90	485	10	90	290	1065
सिरसा	0	0	0	0	100	1000	44	66	244	354	168	830	80	1188	636	3438
सोनीपत	0	0	0	0	0	0	0	0	20	150	35	300	0	0	55	450
यमुनानगर	0	0	750	10875	675	10675	3	5	230	580	180	1275	35	217	1873	23627

स्त्रोत : उद्यान विभाग, हरियाणा अं : अनन्तिम

कृषि
औषधीय फसलों का क्षेत्रफल और उत्पादन

(क्षेत्रफल हैक्टयेर में)
(उत्पादन टन में)

सारणी 14.13

जिला	ग्वारपाठा		स्टेविया		मुलेठी		शतावर		तुलसी		अश्वगंधा		गूगल		हरड़	
	क्षेत्र	उत्पादन	क्षेत्र	उत्पादन	क्षेत्र	उत्पादन	क्षेत्र	उत्पादन	क्षेत्र	उत्पादन	क्षेत्र	उत्पादन	क्षेत्र	उत्पादन	क्षेत्र	उत्पादन
1	2	3	4	5	6	7	8	9	10	11	12	13	14	15	16	17
1990-91	0	0	0	0	0	0	0	0	0	0	0	0	0	0	0	0
2000-01	0	0	0	0	0	0	0	0	0	0	0	0	0	0	0	0
2010-11	372	576.2	7	0	19	0	12	0	19	3.5	22	1.6	16	0	24	0
2018-19	137.6	325.1	9.4	39.5	0	0	3.8	0.1	0.3	0.2	0	0	0	0	0	0
2019-20	100.1	65.3	6.4	0	0	0	2.8	0	0.4	0	0	0	0	0	0	0
2020-21 (अ)	100.3	157.8	6.4	0.4	0	0	2.8	0.3	1.2	0.1	0	0	0	0	0	0
अम्बाला	0	0	0	0	0	0	0	0	1	0.1	0	0	0	0	0	0
भिवानी	4.7	9.2	0	0	0	0	0	0	0	0	0	0	0	0	0	0
चरखी दादरी	0	0	0	0	0	0	0	0	0	0	0	0	0	0	0	0
फरीदाबाद	0	0	0	0	0	0	0	0	0	0	0	0	0	0	0	0
फतेहाबाद	0	0	0	0	0	0	0	0	0.2	0	0	0	0	0	0	0
गुरूग्राम	0	0	0	0	0	0	0	0	0	0	0	0	0	0	0	0
हिसार	0	0	0	0	0	0	0	0	0	0	0	0	0	0	0	0
झज्जर	0	0	0	0	0	0	0	0	0	0	0	0	0	0	0	0
जीन्द	0	0	0	0	0	0	0	0	0	0	0	0	0	0	0	0
कैथल	0	0	0	0	0	0	0	0	0	0	0	0	0	0	0	0
करनाल	0	0	0	0	0	0	0	0	0	0	0	0	0	0	0	0
कुरूक्षेत्र	0	0	0	0	0	0	0	0	0	0	0	0	0	0	0	0
महेन्द्रगढ़	3.6	1.6	0	0	0	0	0.6	0.1	0	0	0	0	0	0	0	0
नूंह	0	0	0	0	0	0	0	0	0	0	0	0	0	0	0	0
पलवल	16	5.0	0	0	0	0	0	0	0	0	0	0	0	0	0	0
पंचकूला	0	0	0	0	0	0	0	0	0	0	0	0	0	0	0	0
पानीपत	0	0	0	0	0	0	0	0	0	0	0	0	0	0	0	0
रेवाड़ी	0	0	0	0	0	0	0	0	0	0	0	0	0	0	0	0
रोहतक	0	0	0	0	0	0	0	0	0	0	0	0	0	0	0	0
सिरसा	0	0	0	0	0	0	0	0	0	0	0	0	0	0	0	0
सोनीपत	0	0	0	0	0	0	0	0	0	0	0	0	0	0	0	0
यमुनानगर	76	142.0	6.4	0.4	0	0	2.2	0.2	0	0	0	0	0	0	0	0

कृषि
औषधीय फसलों का क्षेत्रफल और उत्पादन

(क्षेत्रफल हैक्टयेर में)
(उत्पादन टन में)

सारणी 14.13 (समाप्त)

जिला	जटरोफा		सफेद मूसली		निम्बू		अरंडी		पलमारोस		अन्य		कुल	
	क्षेत्र	उत्पादन	क्षेत्र	उत्पादन	क्षेत्र	उत्पादन	क्षेत्र	उत्पादन	क्षेत्र	उत्पादन	क्षेत्र	उत्पादन	क्षेत्र	उत्पादन
1	18	19	20	21	22	23	24	25	26	27	28	29	30	31
1990-91	0	0	0	0	0	0	0	0	0	0	0	0	0	0
2000-01	0	0	0	0	0	0	0	0	0	0	0	0	0	0
2010-11	213	1.2	10	0.6	37	0	40	1.5	15	0	214	5.4	1020	590
2018-19	0	0	7	0	12	0.5	0	0	0	0	121	220.6	291.1	586
2019-20	0	0	7	8	32.0	1.8	0	0	0.4	0	119	185.4	268.1	252.5
2020-21 (अं)	0	0	7	0.8	44.6	0.8	0	0	0	0	143	194.5	305.3	354.7
अम्बाला	0	0	0	0	35.0	0.8	0	0	0	0	8	0.5	44.0	1.4
भिवानी	0	0	0	0	0	0	0	0	0	0	0	0	4.7	9.2
चरखी दादरी	0	0	0	0	0	0	0	0	0	0	0	0	0	0
फरीदाबाद	0	0	0	0	0	0	0	0	0	0	0	0	0	0
फतेहाबाद	0	0	0	0	0	0	0	0	0	0	0	0	0.2	0
गुरूग्राम	0	0	0	0	0	0	0	0	0	0	0	0	0	0
हिसार	0	0	0	0	0	0	0	0	0	0	0	0	0	0
झज्जर	0	0	0	0	0	0	0	0	0	0	0	0	0	0
जीन्द	0	0	0	0	0	0	0	0	0	0	0	0	0	0
कैथल	0	0	0	0	0	0	0	0	0	0	115	194.0	115.0	194.0
करनाल	0	0	0	0	0	0	0	0	0	0	0	0	0	0
कुरूक्षेत्र	0	0	0	0	0	0	0	0	0	0	0	0	0	0
महेन्द्रगढ़	0	0	0	0	0.4	0	0	0	0	0	0	0	4.6	1.7
नूंह	0	0	0	0	0	0	0	0	0	0	0	0	0	0
पलवल	0	0	0	0	8.4	0	0	0	0	0	20	0	44.4	5.0
पंचकुला	0	0	0	0	0	0	0	0	0	0	0	0	0	0
पानीपत	0	0	0	0	0	0	0	0	0	0	0	0	0	0
रेवाडी	0	0	0	0	0	0	0	0	0	0	0	0	0	0
रोहतक	0	0	0	0	0	0	0	0	0	0	0	0	0	0
सिरसा	0	0	0	0	0	0	0	0	0	0	0	0	0	0
सोनीपत	0	0	0	0	0	0	0	0	0	0	0	0	0	0
यमुनानगर	0	0	7	0.8	0.8	0	0	0	0	0	0	0	92.4	143.4

स्त्रोत : बागवानी विभाग, हरियाणा। अं : अनन्तिम

कृषि

मशरूम फसल का क्षेत्रफल और उत्पादन

सारणी 14.14

(ट्रेज संख्या में)
(उत्पादन मिट्रिक टन में)

जिला	ट्रेज की संख्या	उत्पादन
1	2	3
1990-91	2,52,150	850
2000-01	8,20,000	4,200
2010-11	13,21,070	8,020
2018-19	17,71,278	12,718
2019-20	14,33,645	10,139
2020-21 (अ)	13,89,440	10,746
अम्बाला	91,000	690
भिवानी	750	6
चरखी दादरी	1,200	10
फरीदाबाद	22,480	136
फतेहाबाद	1,700	7
गुरूग्राम	0	0
हिसार	60,200	400
झज्जर	2,500	13
जीन्द	65,000	487
कैथल	58,000	410
करनाल	31,400	186
कुरूक्षेत्र	1,59,600	1,167
महेन्द्रगढ़	3,700	36
नूंह	0	0
पलवल	4,600	30
पंचकूला	15,100	76
पानीपत	3,11,900	2,310
रेवाड़ी	6,700	47
रोहतक	2,600	15
सिरसा	1,310	10
सोनीपत	4,40,100	3,850
यमुनानगर	1,09,600	860

स्त्रोत : बागवानी विभाग, हरियाणा।

अं : अनन्तिम

कृषि

फूलों की फसलों का क्षेत्रफल और उत्पादन

(क्षेत्रफल हैक्टयेर में)

सारणी 14.15 (उत्पादन *मिट्रिक टन में और **कलमं)

जिला	ग्लैडीयोलस फूल (कटे हुए फूल)		रजनीगंधा (कटे हुए फूल)		गुलाब देशी व हाइब्रिड (खुला)		गुलाब देशी व हाइब्रिड (कटे हुए फूल)		गुलाब देशी व हाइब्रिड (संरक्षित)		गुलदाउदी फूल (खुला)		गुलदाउदी फूल (कटे हुए फूल)	
	क्षेत्र	उत्पादन**	क्षेत्र	उत्पादन**	क्षेत्र	उत्पादन**	क्षेत्र	उत्पादन**	क्षेत्र	उत्पादन**	क्षेत्र	उत्पादन**	क्षेत्र	उत्पादन**
1	2	3	4	5	6	7	8	9	10	11	12	13	14	15
1990-91	0	0	0	0	0	0	0	0	0	0	0	0	0	0
2000-01	0	0	0	0	0	0	0	0	0	0	0	0	0	0
2010-11	952	100905190	95	11966000	229	163	0	0	0	0	68	260	40	10410000
2018-19	70	6423100	220	4502950	71	1231	133	7630420	9	2321106	15	20	16	50900
2019-20	51	2573300	170	4700000	35	844	39	4667550	5	721666	50	100	5	600000
2020-21 (अ)	25	650000	130	6845000	29.8	266	24	4037390	2	40000	30	61	65	60120
अम्बाला	0	0	0	0	0.8	6	0	0	0	0	0	0	0	0
भिवानी	0	0	0	0	0	0	0	0	0	0	0	0	0	0
चरखी दादरी	0	0	0	0	0	0	0	0	0	0	0	0	0	0
फरीदाबाद	15	400000	55	3095000	0	0	0	0	0	0	0	0	0	0
फतेहाबाद	0	0	0	0	0	0	0	0	0	0	0	0	0	0
गुरूग्राम	0	0	0	0	0	0	0	0	0	0	0	0	0	0
हिसार	0	0	0	0	2	0	0	0	0	0	0	0	0	0
झज्जर	0	0	0	0	0	0	0	0	0	0	0	0	0	0
जीन्द	0	0	0	0	0	0	0	0	0	0	0	0	0	0
कैथल	0	0	0	0	0	0	0	0	0	0	0	0	0	0
करनाल	0	0	0	0	0	0	0	0	2	40000	0	0	5	60000
कुरूक्षेत्र	0	0	0	0	0	0	0	0	0	0	0	0	0	0
महेन्द्रगढ	0	0	0	0	0	0	0	0	0	0	0	0	0	0
नूंह	0	0	0	0	0	0	0	0	0	0	0	0	0	0
पलवल	10	250000	75	3750000	0	0	0	1500	0	0	30	61	60	120
पंचकूला	0	0	0	0	0	0	0	9890	0	0	0	0	0	0
पानीपत	0	0	0	0	10	200	20	4000000	0	0	0	0	0	0
रेवाड़ी	0	0	0	0	0	0	0	0	0	0	0	0	0	0
रोहतक	0	0	0	0	0	0	0	0	0	0	0	0	0	0
सिरसा	0	0	0	0	2	15	0	0	0	0	0	0	0	0
सोनीपत	0	0	0	0	15	45	0	0	0	0	0	0	0	0
यमुनानगर	0	0	0	0	0	0	4	26000	0	0	0	0	0	0

कृषि

फूलों की फसलों का क्षेत्रफल और उत्पादन

(क्षेत्रफल हैक्टयेर में)

सारणी 14.15 (जारी) (उत्पादन *मिट्रिक टन में और **कलम)

जिला	गेंदा के फूल		जरबेरा (संरक्षित खेती)		लिलियम (संरक्षित खेती)		अन्य (खुले)		अन्य (कटे हुए फूल)	
	क्षेत्र	उत्पादन**	क्षेत्र	उत्पादन**	क्षेत्र	उत्पादन**	क्षेत्र	उत्पादन**	क्षेत्र	उत्पादन**
1	16	17	18	19	20	21	22	23	24	25
1990-91	0	0	0	0	0	0	0	0	0	0
2000-01	0	0	0	0	0	0	0	0	0	0
2010-11	4835	60571	0	0	0	0	73	314	8	23900
2018-19	2867	37463	6	4314807	10	4973500	24	287	37	3179907
2019-20	1542	16589	0.8	57650	3.4	517800	34	82	42	134400
2020-21 (अ)	1301.26	16794	0.4	16873	1	490000	73	91	11	119500
अम्बाला	10	19	0		0	0	0	0	0	0
भिवानी	15	350	0	0	0	0	0	0	0	0
चरखी दादरी	1	2.5	0	0	0	0	0	0	0	0
फरीदाबाद	100	1460	0	0	0	0	15	25	0	0
फतेहाबाद	1.4	7	0	0	0	0	0	0	0	0
गुरूग्राम	50	1640	0	0	0	0	0	0	0	0
हिसार	2	2	0	0	0	0	0	0	0	0
झज्जर	52	823	0	0	0	0	0	0	0	0
जीन्द	45.4	218	0	0	0	0	0	0	0	0
कैथल	0.76	12	0	0	0	0	0	0	0	0
करनाल	15	360	0	0	0	0	0	0	0	0
कुरूक्षेत्र	339.9	5143	0	0	0	0	0	0	0	0
महेन्द्रगढ	20	55	0	0	0	0	0	0	0	0
नूंह	60	693	0	0	0	0	0	0	0	0
पलवल	164	2460	0	0	0	0	51	36	0	100000
पंचकुला	17.5	43	0	5873	0	0	0	0	0	0
पानीपत	12	600	0	0	0	0	0	0	0	0
रेवाड़ी	85	1005	0	0	0	0	0	0	0	0
रोहतक	44	400	0	0	0	0	2	10	0	0
सिरसा	0.8	25	0	0	0	0	0	0	0	0
सोनीपत	225	550	0	0	1	490000	5	20	0	0
यमुनानगर	40.5	926	0.4	11000	0	0	0	0	11	19500

कृषि
फूलों की फसलों का क्षेत्रफल और उत्पादन

(क्षेत्रफल हैक्टयेर में)

सारणी 14.15 (समाप्त)

(उत्पादन *मिट्रिक टन में और ** कलम)

जिला	कुल क्षेत्र				कुल उत्पादन			
	क्षेत्र (खुला)	क्षेत्र (संरक्षित खेत)	क्षेत्र कटे हुए फूलो का	कुल क्षेत्र	क्षेत्र *(खुला) (उत्पादन मिट्रिक टन में)	उत्पादन **(संरक्षित खेत)	उत्पादन ** (कटे हुए फूलो का)	कुल उत्पादन** (कटे हुए फूलो का)
1	26	27	28	29	30	31	32	33
1990-91	0	0	0	0	0	0	0	0
2000-01	0	0	0	0	0	0	0	0
2010-11	5205	0	1095	6300	61320	0	123305090	123305090
2018-19	2977	25	476	3478	39001	11609413	21787277	33396690
2019-20	1661	9	307	1977	17615	1297116	12675250	13972366
2020-21 (अं)	1434	3.4	255	1692	17211.5	546873	11712010	12258883
अम्बाला	11	0	0	11	25	0	0	0
भिवानी	15	0	0	15	350	0	0	0
चरखी दादरी	1	0	0	1	2.5	0	0	0
फरीदाबाद	115	0	70	185	1485	0	3495000	3495000
फतेहाबाद	1	0	0	1	7	0	0	0
गुरूग्राम	50	0	0	50	1640	0	0	0
हिसार	4	0	0	4	2	0	0	0
झज्जर	52	0	0	52	823	0	0	0
जीन्द	45	0	0	45	218	0	0	0
कैथल	1	0	0	1	12	0	0	0
करनाल	15	2	5	22	360	40000	60000	100000
कुरूक्षेत्र	340	0	0	340	5143	0	0	0
महेन्द्रगढ	20	0	0	20	55	0	0	0
नूंह	60	0	0	60	693	0	0	0
पलवल	245	0	145	390	2557	0	4101620	4101620
पंचकूला	18	0	0	18	43	5873	9890	15763
पानीपत	22	0	20	42	800	0	4000000	4000000
रेवाडी	85	0	0	85	1005	0	0	0
रोहतक	46	0	0	46	410	0	0	0
सिरसा	3	0	0	3	40	0	0	0
सोनीपत	245	1	0	246	615	490000	0	490000
यमुनानगर	41	0.4	15	56	926	11000	45500	56500

स्त्रोत : बागवानी विभाग, हरियाणा।

अं : अनन्तिम

ग्राफ 14.16

हरियाणा के कृषि सम्बन्धी सूचकांक

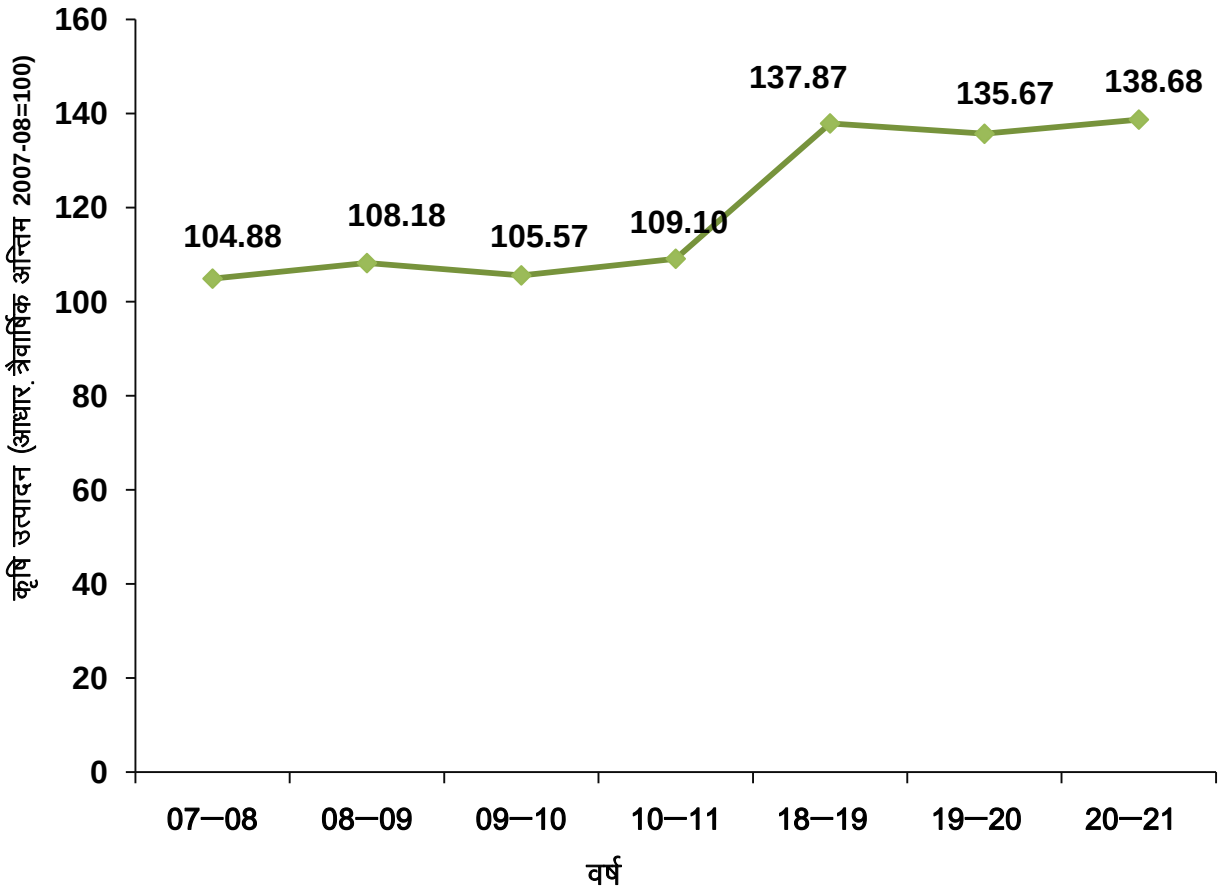

कृषि

हरियाणा में कृषि सम्बन्धी विभिन्न सूचकांक

सारणी 14.16 (आधार : त्रैवर्षान्त 2007-08 = 100)

वर्ष	फसल अधीन क्षेत्र का सूचकांक	बोया गया निबल क्षेत्र सूचकांक	फसल गहनता सूचकांक	फसल स्वरुप सूचकांक	औसत उपज सूचकांक	निवल क्षेत्र की प्रति हैक्टेयर की सूचकांक	कृषि उपज का सूचकांक
1	2	3	4	5	6	7	8
1969-70	92.79	98.37	93.35	96.68	101.92	92.95	91.43
1980-81	100.51	99.88	101.66	101.31	104.46	106.50	106.37
1990-91*	110.07	99.13	111.00	107.76	152.70	182.71	181.12
2000-01*	116.32	97.78	127.40	118.54	161.53	227.79	222.73
2010-11**	101.45	98.51	184.91	100.00	107.55	110.75	109.10
2017-18**	111.45	102.24	189.76	100.00	107.58	120.68	119.90
2018-19**	113.91	101.73	190.32	100.00	121.03	135.53	137.87
2019-20**	115.67	105.57	193.69	100.00	117.29	128.51	135.67
2020-21**	112.17	100.33	180.73	100.00	123.63	138.22	138.68

स्त्रोत : अर्थ तथा सांख्यिकीय कार्य विभाग, हरियाणा।

* : आधार वर्ष 1981-82 =100.

** : आधार वर्ष 2007-08 =100.

कृषि

हरियाणा में फसल अधीन क्षेत्र के सूचकांक

सारणी 14.17 (आधार : त्रैवर्षान्त 2007-08 = 100)

वस्तु/वर्ग	भार	2014 -15**	2015-16**	2016-17**	2017-18**	2018-19**	2019-20**	2020-21**(अ)
1	2	3	4	5	6	7	8	9
1. अनाज								
(क) खाद्यान्न								
(i) खरीफ								
चावल	22.97	122.14	128.50	131.54	134.95	137.33	147.96	144.80
बाजरा	3.00	61.45	59.37	74.53	72.20	68.51	79.08	95.33
मक्की	0.12	54.18	40.63	43.34	40.63	40.63	40.90	62.84
ज्वार	0.13	56.10	59.46	59.46	52.73	44.88	33.65	36.72
कुल खरीफ खाद्यान्न	**26.22**	**114.56**	**119.85**	**124.25**	**126.93**	**128.55**	**139.02**	**138.23**
(ii) रबी								
गेहूँ	40.48	110.57	109.51	108.06	107.55	108.53	107.72	100.07
जौं	0.36	97.44	121.06	60.53	62.01	47.24	35.73	27.34
कुल रबी खाद्यान्न	**40.84**	**110.46**	**109.61**	**107.65**	**107.15**	**107.99**	**107.09**	**99.43**
कुल खाद्यान्न	**67.06**	**112.06**	**113.61**	**114.14**	**114.89**	**116.03**	**119.57**	**114.60**
(ख) दालें								
चना	0.72	56.49	39.00	32.16	26.94	39.11	38.22	35.24
मूंग	0.08	32.13	46.95	69.19	64.25	153.21	117.87	141.15
मसूर	0.06	28.07	33.33	29.82	35.09	22.81	15.44	15.79
अरहर	0.25	14.29	11.01	13.58	9.37	4.92	2.95	2.74
कुल दालें	**1.11**	**43.69**	**32.96**	**30.52**	**26.11**	**38.75**	**0.19**	**34.50**
कुल अनाज	**68.17**	**110.95**	**112.30**	**112.78**	**113.44**	**114.77**	**118.19**	**113.30**
2. गैर–खाद्यान्न								
(क) तिलहन								
मूंगफली	0.02	154.17	187.50	195.83	125.00	145.83	113.75	391.25
तिल	0.02	78.75	131.25	67.50	37.50	60.00	59.63	60.00
तोरिया, तारामीरा तथा सरसों	2.90	77.69	80.68	79.74	86.51	96.12	101.07	97.11
सुरजमुखी	0.15	119.60	89.70	85.71	49.83	99.67	90.20	121.20
कुल तिलहन	**6.09**	**78.97**	**81.42**	**80.22**	**85.57**	**96.26**	**100.71**	**98.55**

कृषि

हरियाणा में फसल अधीन क्षेत्र के सूचकांक

सारणी 14.17 (समाप्त) (आधार : त्रैवर्षान्त 2007-08 = 100)

वस्तु/वर्ग	भार	2014 -15**	2015-16**	2016-17**	2017-18**	2018-19**	2019-20**	2020-21**(अ)
1	2	3	4	5	6	7	8	9
(ख) रेशेदार फसलें								
रुई (देशी)	2.14	12.21	8.88	19.31	8.88	24.42	5.42	5.29
रुई (अमेरिकन)	14.46	139.60	296.73	121.41	145.30	151.65	157.39	156.71
कुल रेशेदार फसलें	16.60	123.18	259.63	108.25	127.71	135.25	137.79	137.19
(ग) विविध								
आलू	0.44	96.60	90.31	116.23	109.95	141.36	151.34	150.55
प्याज	0.13	94.57	35.87	78.26	97.83	97.83	73.70	108.26
गन्ना	5.62	70.91	67.98	74.27	83.33	79.68	70.39	72.91
मिर्चें (सूखी लाल)	0.17	46.67	46.67	46.67	33.33	26.67	25.33	30.00
ग्वार बीज	2.73	141.77	159.38	109.65	84.40	74.63	47.36	42.31
कुल विविध	9.14	93.32	95.33	86.42	84.29	80.51	66.63	67.41
कुल गैर खाद्यान्न	31.83	106.15	178.35	96.62	107.18	112.07	110.26	109.76
कुल पदार्थ	100.00	109.42	133.32	107.63	111.45	113.91	115.67	112.17

स्त्रोत : अर्थ तथा सांख्यिकीय कार्य विभाग, हरियाणा।

** : आधार वर्ष 2007-08 =100

अ : अनन्तिम

कृषि

हरियाणा में कृषि उत्पादन के सूचकांक

सारणी 14.18 (आधार : त्रैवर्षान्त 2007-08 = 100)

वस्तु/वर्ग	भार	2014-15**	2015-16**	2016-17**	2017-18**	2018-19**	2019-20**	2020-21**(अ)
1	2	3	4	5	6	7	8	9
1. अनाज								
(क) खाद्यान्न								
(i) खरीफ								
चावल	22.97	118.16	122.26	131.34	143.94	131.31	153.32	166.16
बाजरा	3.00	69.72	67.85	100.52	75.03	91.78	124.92	146.73
मक्की	0.12	52.43	49.51	69.90	55.34	46.60	49.25	80.10
ज्वार	0.13	82.98	89.36	108.51	79.79	67.02	50.43	55.09
कुल खरीफ खाद्यान्न	**26.22**	**112.14**	**115.54**	**127.42**	**135.33**	**126.08**	**149.08**	**163.00**
(ii) रबी								
गेहूँ	40.48	106.58	116.85	127.48	126.23	129.38	122.26	117.41
जौं	0.36	100.32	94.59	70.70	71.66	57.32	44.51	38.20
कुल रबी खाद्यान्न	**40.84**	**106.53**	**116.66**	**126.98**	**125.75**	**128.75**	**121.43**	**116.71**
कुल खाद्यान्न	**67.06**	**108.72**	**116.22**	**127.15**	**129.50**	**127.71**	**128.93**	**134.81**
(ख) दालें								
चना	0.72	58.33	36.11	63.89	48.61	86.11	65.40	55.74
मूंग	0.08	56.47	91.76	102.35	105.88	370.59	280.41	346.41
मसूर	0.06	21.43	21.43	18.37	15.31	1.53	91.38	93.21
तूर	0.25	238.44	187.50	16.27	14.15	155.66	49.60	46.88
कुल दालें	**1.11**	**96.77**	**73.43**	**53.48**	**43.18**	**117.71**	**73.77**	**76.72**
कुल अनाज	**68.17**	**108.53**	**115.52**	**125.95**	**128.09**	**127.54**	**128.50**	**133.86**
(क) तिलहन								
मूंगफली	0.02	248.08	317.31	328.85	230.77	230.77	178.27	610.96
तिल	0.02	81.08	154.05	121.62	81.08	81.08	68.11	68.92
तोरिया, तारामीरा तथ सरसों	5.90	96.54	112.68	129.45	151.52	171.48	157.24	146.36
सूरजमुखी	0.15	179.44	129.53	102.06	56.07	112.15	97.57	131.83
कुल तिलहन	**6.09**	**98.83**	**113.90**	**129.40**	**149.20**	**169.92**	**155.73**	**147.27**

कृषि

हरियाणा में कृषि उत्पादन के सूचकांक

सारणी 14.18 (समाप्त) (आधार : त्रैवर्षान्त 2007-08 = 100)

वस्तु/वर्ग	भार	2014-15**	2015-16**	2016-17**	2017-18**	2018-19**	2019-20**	2020-21**(अ)
1	2	3	4	5	6	7	8	9
(ख) रेशेदार फसलें								
रुई (देशी)	2.14	11.01	4.41	22.03	1.32	3.96	11.89	89.27
रुई (अमेरिकन)	14.46	127.64	275.84	132.50	18.23	227.13	279.22	203.67
कुल रेशेदार फसलें	16.60	112.60	240.85	118.26	16.05	198.36	399.73	188.92
(ग) विविध								
आलू	0.44	107.04	100.26	127.67	119.63	168.52	139.59	135.91
प्याज	0.13	95.20	34.93	106.11	126.64	125.18	70.36	109.96
गन्ना	5.62	80.22	80.22	91.98	107.79	95.02	86.50	95.96
मिर्च (सूखी लाल)	0.17	13.69	51.33	42.21	22.81	34.22	27.38	29.66
तम्बाकू	2.73	99.55	112.04	66.76	511.88	47.12	355.91	31.32
कुल विविध	9.14	86.34	89.26	85.52	227.85	83.72	97.32	77.62
कुल गैर खाद्यान्न	31.83	102.47	173.03	110.99	102.34	160.00	144.16	148.99
कुल पदार्थ	100.00	106.60	133.83	121.19	119.90	137.87	135.67	138.68

स्त्रोत : अर्थ तथा सांख्यिकीय कार्य विभाग, हरियाणा।

अ : अनन्तिम

* * : आधार वर्ष 2007-08 =100.

कृषि

भारत में राज्यवार प्रमुख फसलों के अधीन क्षेत्र

सारणी 14.19 (हजार हैक्टेयरों में)

राज्य	अनाज							
	खाद्यान्न							
	चावल	गेहूँ	ज्वार	बाजरा	मक्की	जौं	अन्य खाद्यान्न	कुल खाद्यान्न
1	2	3	4	5	6	7	8	9
आंध्र प्रदेश	2,323.50	--	120.00	31.00	301.00	--	54.96	2,830.46
अरुणाचल प्रदेश	133.77	3.93	--	--	51.15	0.02	26.81	215.68
असम	2,360.47	9.34	--	--	41.15	--	4.98	2,415.94
बिहार	3,020.86	2,222.50	1.23	4.22	649.19	7.56	4.93	5,910.49
छत्तीसगढ़	3,791.00	160.13	2.06	0.04	113.89	1.43	90.13	4,158.68
गोवा	32.68	--	--	--	--	--	--	32.68
गुजरात	906.63	1,017.00	41.07	460.26	388.93	--	18.93	2,832.82
हरियाणा	1,327.20	2,564.00	31.28	569.20	6.63	9.26	--	4,507.57
हिमाचल प्रदेश	68.46	333.15	0.02	0.52	267.41	20.43	2.98	692.97
जम्मू तथा कश्मीर	267.58	243.75	--	13.14	289.18	3.99	8.11	825.75
झारखंड	1,411.00	232.76	1.87	0.13	298.15	--	18.77	1,962.68
कर्नाटक	1,397.10	203.00	750.00	222.00	1,726.00	--	811.00	5,109.10
केरल	205.04	0.00	0.23	--	0.11	--	0.28	205.66
मध्य प्रदेश	2,117.00	6,083.00	112.00	327.00	1,405.00	25.00	78.00	10,147.00
महाराष्ट्र	1,560.57	1,126.20	2,078.90	687.50	1,182.24	62.95	118.60	6,816.96
मणिपुर	225.77	2.30	--	--	25.53	--	--	253.60
मेघालय	107.60	0.46	--	--	18.19	--	2.89	129.14
मिजोरम	35.25	--	--	--	6.95	--	--	42.19
नागालैंड	218.81	3.43	0.28	0.71	69.19	0.56	9.18	302.16
उड़ीसा	4,038.24	0.18	5.50	1.27	77.92	--	76.56	4,199.67
पंजाब	2,928.00	3,530.40	--	0.40	107.80	5.90	--	6,572.50
राजस्थान	231.47	3,002.00	559.69	4,348.40	993.10	269.75	6.49	9,410.90
सिक्किम	8.70	0.10	--	--	38.39	0.35	2.06	49.60
तमिलनाडू	2,036.24	--	405.42	67.41	400.21	--	107.39	3,016.67
तेलंगाना	3,186.40	6.00	91.00	10.00	259.00	--	1.00	3,553.40
त्रिपुरा	263.79	0.03	0.19	--	21.78	--	1.62	287.41
उत्तर प्रदेश	5,678.00	9,852.00	174.00	907.00	773.00	157.00	12.00	17,553.00
उत्तराखंड	254.00	312.00	0.19	--	20.00	22.00	137.81	746.00
पश्चिमी बंगाल	5,585.63	193.27	--	0.07	360.81	0.25	6.98	6,147.01
अन्य केन्द्रीय प्रशासित क्षेत्र	47.94	24.21	2.95	1.84	0.07	6.03	0.96	84.00
अखिल भारत 2020-21(अ)	**45,768.69**	**31,125.16**	**4,377.87**	**7,652.10**	**9,891.96**	**592.47**	**1,603.41**	**1,01,011.69**
2019-20	**43,662.30**	**31,357.02**	**4,82,3.76**	**7,542.68**	**9569.06**	**589.57**	**1,462.82**	**99,007.21**

कृषि

भारत में राज्यवार प्रमुख फसलों के अधीन क्षेत्र

सारणी 14.19 (जारी) (हजार हैक्टेयरों में)

राज्य	अनाज					तिलहन		
	दालें				कुल अनाज	मूंगफली	तिल	तोरिया, तारामीरा तथा सरसों
	चना	तुर	अन्य दालें	कुल दालें				
1	10	11	12	13	14	15	16	17
आंध्र प्रदेश	469.00	231.00	544.00	1,244.00	4,074.46	870.00	36.00	1.00
अरुणाचल प्रदेश	0.00	0.00	13.36	13.36	229.04	0.92	2.06	28.29
असम	2.09	6.04	134.17	142.30	2,558.24	--	12.13	286.35
बिहार	51.81	14.60	382.52	448.93	6,359.43	0.78	1.14	75.14
छत्तीसगढ़	301.59	45.36	298.85	645.80	4,804.45	20.75	13.63	36.22
गोवा	--	--	3.84	3.84	36.52	0.07	--	--
गुजरात	816.21	241.02	340.24	1,397.47	4,230.29	2,162.87	173.96	214.67
हरियाणा	35.69	0.82	51.06	87.57	4,595.14	9.25	1.74	647.50
हिमाचल प्रदेश	0.33	0.01	33.71	34.05	727.03	0.02	1.94	8.28
जम्मू तथा कश्मीर	0.00	--	16.14	16.14	841.89	--	2.75	48.22
झारखंड	265.90	235.39	347.05	848.34	2,811.02	25.50	5.65	430.73
कर्नाटक	713.00	1,631.10	781.91	3,126.01	8,235.11	721.00	22.00	0.40
केरल	0.61	0.20	1.20	2.01	207.66	0.11	0.60	--
मध्य प्रदेश	2,160.00	219.00	2,488.00	4,867.00	15,014.00	293.00	424.00	749.00
महाराष्ट्र	2,231.30	1,274.02	1,023.60	4,528.92	11,345.88	308.99	28.70	24.94
मणिपुर	0.89	0.56	29.66	31.11	284.71	3.39	--	29.57
मेघालय	1.87	1.19	5.28	8.34	137.48	1.06	2.39	9.89
मिजोरम	--	0.40	3.89	4.29	46.48	--	0.69	0.53
नागालैंड	0.76	3.21	36.47	40.44	342.60	--	3.75	27.51
उड़ीसा	29.19	129.69	619.91	778.79	4,978.46	38.47	21.33	6.87
पंजाब	2.00	1.80	28.19	31.99	6,604.49	1.50	2.50	31.60
राजस्थान	2,113.14	7.77	4,024.54	6,145.45	15,556.35	855.73	305.88	2,716.82
सिक्किम	--	--	5.14	5.14	54.74	--	--	3.17
तमिलनाडू	5.64	47.33	749.94	802.91	3,819.58	409.03	52.69	0.29
तेलंगाना	143.00	325.70	123.00	591.70	4,145.10	127.00	23.00	2.00
त्रिपुरा	0.14	4.84	21.17	26.15	313.56	2.00	5.86	7.39
उत्तर प्रदेश	611.00	296.00	1473.00	2,380.00	19,933.00	91.00	317.00	701.00
उत्तराखंड	1.00	3.00	59.00	63.00	809.00	1.00	2.00	16.00
पश्चिमी बंगाल	39.77	4.49	421.08	465.34	6,612.34	71.29	259.10	592.76
अन्य केन्द्रीय प्रशासित क्षेत्र	0.00	0.00	2.93	2.93	86.92	0.21	0.19	3.64
अखिल भारत 2020-21(अ)	9,995.92	4,724.45	14,062.85	28,783.32	1,29,795.01	6,014.95	1,722.67	6,699.76
2019-20	9,698.75	4,532.47	13756.09	27,987.31	1.26.994.53	4,825.20	1,622.60	6,856.27

कृषि
भारत में राज्यवार प्रमुख फसलों के अधीन क्षेत्र

सारणी 14.19 (समाप्त) (हजार हैक्टेयरों में)

राज्य	तिलहन				अन्य फसलें	
	अलसी के बीज	अरंड के बीज	अन्य तिलहन	कुल तिलहन	गन्ना	कपास
1	18	19	20	21	22	23
आंध्र प्रदेश	0.00	16.00	19.00	942.00	55.00	606.00
अरुणाचल प्रदेश	0.00	0.00	4.29	35.56	2.15	--
असम	4.92	0.69	5.56	309.65	30.50	0.76
बिहार	6.37	0.08	31.76	115.27	221.12	--
छत्तीसगढ़	12.82	--	114.90	198.32	31.55	4.20
गोवा	--	--	--	0.07	0.55	--
गुजरात	--	652.92	151.68	3,356.10	219.26	2,270.50
हरियाणा	--	0.79	12.29	671.57	99.00	739.60
हिमाचल प्रदेश	0.13	--	0.52	10.89	1.47	--
जम्मू तथा कश्मीर	0.30	--	--	51.27	0.04	--
झारखंड	45.77	0.02	5.93	513.60	0.00	--
कर्नाटक	1.00	4.00	461	1,209.40	443.00	820.00
केरल	0.00	--	--	0.71	0.92	0.01
मध्य प्रदेश	47.00	1.00	6,690.00	8,204.00	95.00	588.00
महाराष्ट्र	6.60	10.30	4,345.35	4,724.88	1,142.80	4,544.60
मणिपुर	--	--	4.90	37.86	4.94	--
मेघालय	0.10	0.07	0.81	14.32	0.13	7.24
मिजोरम	--	--	1.24	2.46	1.38	0.02
नागालैंड	5.87	0.36	28.98	66.47	4.46	0.01
उड़ीसा	8.52	6.52	64.02	145.73	7.00	171.24
पंजाब	--	--	2.40	38.00	89.30	251.60
राजस्थान	5.78	177.98	1129.85	5192.04	4.98	807.84
सिक्किम	--	--	2.96	6.13		--
तमिलनाडू	--	5.77	5.84	473.62	127.70	112.05
तेलंगाना	--	11.00	172.00	335.00	22.00	2,358.00
त्रिपुरा	0.00	--	--	15.25	0.86	0.61
उत्तर प्रदेश	26.00	--	62.00	1197.00	2,180.00	3.00
उत्तराखंड	--	--	8.00	27.00	46.00	--
पश्चिमी बंगाल	3.69	0.00	8.65	935.49	18.80	0.30
अन्य केन्द्रीय प्रशासित क्षेत्र	0.00	0.00	--	4.04	1.34	0.33
अखिल भारत 2020-21(अ)	174.87	887.50	13,333.94	28,833.69	4,851.23	13,285.89
2019-20	179.90	1,046.29	12,609.03	27,139.29	4,602.68	13,477.00

स्त्रोत : कृषि मंत्रालय, भारत सरकार।

अ : अनन्तिम

नोट :पूर्णांकन के कारण जोड भिन्न हो सकते हैं।

कृषि

भारत में राज्यवार प्रमुख फसलों के अधीन उत्पादन

सारणी 14.20 (000 टनों में)

राज्य	अनाज							
	खाद्यान्न							
	चावल	गेहूँ	ज्वार	बाजरा	मक्की	जौं	अन्य खाद्यान्न	कुल खाद्यान्न
1	2	3	4	5	6	7	8	9
आंध्र प्रदेश	7,882.86	--	411.39	70.71	1,780.96	--	58.51	10,204.43
अरुणाचल प्रदेश	247.08	7.74	--	--	80.31	0.02	26.97	362.77
असम	5,214.76	12.88	--	--	147.91	--	3.26	5,378.81
बिहार	6,746.99	6,149.67	1.31	4.78	2,084.39	14.38	4.22	15,005.74
छत्तीसगढ़	7,161.20	248.36	2.73	0.02	341.21	0.99	23.50	7,778.01
गोवा	87.34	--	--	--	--	--	--	87.34
गुजरात	2,145.70	3,259.49	57.43	1,008.89	667.61	--	25.65	7,164.77
हरियाणा	4,424.88	12,394.38	16.42	1,350.14	20.06	30.96	--	18,236.84
हिमाचल प्रदेश	140.47	570.35	0.01	0.29	729.2	32.14	2.84	1,475.30
जम्मू तथा कश्मीर	581.45	483.85	--	6.47	508.67	2.30	2.13	1,584.87
झारखंड	2,752.86	543.96	1.23	0.08	651.79	--	16.42	3,966.34
कर्नाटक	4,291.75	262.07	903.53	275.50	5,362.13	--	1,390.05	12,485.03
केरल	633.77	0.00	0.20	--	0.12	--	0.36	634.45
मध्य प्रदेश	4,413.79	18,182.09	217.00	737.71	3,881.55	47.98	69.41	27,549.53
महाराष्ट्र	3,291.66	2,071.08	1,746.61	656.56	3,520.19	48.09	110.66	11,444.85
मणिपुर	602.15	5.83	--	--	59.73	--	--	667.71
मेघालय	295.85	0.90	--	--	41.83	--	2.71	341.29
मिजोरम	62.19	--	--	--	12.55	--	--	74.74
नागालैंड	367.39	6.29	0.27	0.72	137.53	0.58	10.32	523.10
उड़ीसा	8,810.30	0.30	3.47	0.79	226.65	--	50.89	9,092.40
पंजाब	12,783.65	17,185.99	--	0.26	395.09	22.28	--	30,387.26
राजस्थान	634.00	11,035.35	589.91	4,561.47	2,269.53	935.75	4.29	20,030.30
सिक्किम	16.19	0.12	--	--	67.95	0.40	2.14	86.80
तमिलनाडू	6,881.16	--	427.22	158.89	2,564.73	--	319.15	10,351.15
तेलंगाना	10,217.13	15.84	155.69	9.30	1,756.57	--	1.34	12,155.87
त्रिपुरा	803.12	0.06	0.16	--	42.74	--	1.30	847.38
उत्तर प्रदेश	15,520.02	35,506.61	274.57	2,014.45	1,818.08	488.11	9.19	55,631.03
उत्तराखंड	714.88	955.34	--	--	41.48	27.98	200.86	1,940.54
पश्चिमी बंगाल	16,524.44	594.69	0.10	0.03	2,436.08	0.54	6.85	19,562.73
अन्य केन्द्रीय प्रशासित क्षेत्र	119.28	93.25	2.81	6.12	0.24	3.84	1.67	227.21
अखिल भारत 2020-21(अ)	1,24,368.32	1,09,586.50	4,812.07	10,863.17	31,646.91	1,656.34	2,345.31	2,85,278.62
2019-20	1,18,870.32	1,07,860.51	4,772.11	1,0362.60	28,765.97	1,721.83	2,125.87	2,74,479.21

कृषि

भारत में राज्यवार प्रमुख फसलों के अधीन उत्पादन

सारणी 14.20 (जारी) (000 टनों में)

राज्य	अनाज					तेल के बीज	
	दालें				कुल अनाज	मूंगफली	तिल
	चना	तुर	अन्य दालें	कुल दालें			
1	10	11	12	13	14	15	16
आंध्र प्रदेश	532.78	83.85	477.98	1,094.61	11,299.04	775.08	8.71
अरुणाचल प्रदेश	0.00	0.00	14.30	14.30	377.07	0.91	1.85
असम	1.54	5.17	101.99	108.70	5,487.51	--	8.17
बिहार	54.50	23.45	298.90	376.85	15,382.59	0.80	1.00
छत्तीसगढ़	267.51	27.17	152.84	447.52	8,225.52	31.62	6.08
गोवा	--	--	3.75	3.75	91.09	0.16	--
गुजरात	1,279.82	285.85	243.49	1,809.16	8,973.93	4,133.64	82.28
हरियाणा	35.87	1.03	35.76	72.66	18,309.50	9.44	0.78
हिमाचल प्रदेश	0.34	0.01	59.85	60.20	1,535.51	0.02	0.57
जम्मू तथा कश्मीर	0.00	--	10.08	10.08	1,594.95	--	1.11
झारखंड	334.24	259.87	311.25	905.36	4,871.69	28.00	2.20
कर्नाटक	445.63	1,237.93	381.47	2,065.03	14,550.07	720.56	20.26
केरल	0.51	0.33	1.08	1.92	636.38	0.14	0.15
मध्य प्रदेश	3,214.08	285.80	1,794.82	5,294.70	32,844.23	523.42	195.04
महाराष्ट्र	2,396.42	1,327.53	597.28	4,321.23	15,766.09	407.21	6.51
मणिपुर	0.82	0.57	27.98	29.37	697.09	3.01	--
मेघालय	2.00	1.55	8.49	12.04	353.33	--	2.24
मिजोरम	--	0.42	5.52	5.94	80.68	--	0.51
नागालैंड	0.64	2.95	43.55	47.14	570.24	1.13	2.32
उड़ीसा	22.56	151.22	257.39	431.17	9,523.56	77.83	5.27
पंजाब	2.56	2.09	26.43	31.08	30,418.34	2.97	0.96
राजस्थान	2,265.29	6.83	1,979.9	4,252.02	24,282.31	1,930.58	126.02
सिक्किम	--	--	4.95	4.95	91.75	--	--
तमिलनाडू	5.22	49.63	417.62	472.47	10,823.62	1,023.41	34.46
तेलंगाना	238.38	252.42	98.95	589.75	12,745.62	290.26	14.88
त्रिपुरा	0.09	3.78	16.39	20.26	867.64	2.93	3.97
उत्तर प्रदेश	759.47	297.48	1,418.94	2,475.89	58,106.92	110.02	98.27
उत्तराखंड	0.75	3.56	57.00	61.31	2,001.84	1.85	0.53
पश्चिमी बंगाल	50.07	5.43	386.41	441.91	20,004.64	168.47	192.51
अन्य केन्द्रीय प्रशासित क्षेत्र	--	--	1.77	1.77	228.98	0.61	0.15
अखिल भारत 2020-21(अ)	**11,911.18**	**4,315.90**	**9,236.04**	**25,463.12**	**3,10,741.74**	**10,244.08**	**816.81**
2019-20	**11,078.50**	**3,891.73**	**8,055.02**	**23,025.25**	**2,97,504.46**	**9,952.01**	**657.50**

टिप्पणियां : (i) मूंगफली से अभिप्राय छिलका सहित गिरी।

(ii) कपास का उत्पादन साफ कपास से है और 170 कि. ग्रा. की हजार गांठों में हैं।

कृषि

भारत में राज्यवार प्रमुख फसलों के अधीन उत्पादन

सारणी 14.20 (समाप्त) (000 टनों में)

राज्य	तिलहन					अन्य फसलें	
	तोरिया, तारामीरा तथा सरसों	अलसी के बीज	अरंड के बीज	अन्य तिलहन	कुल तिलहन	गन्ना	कपास
1	17	18	19	20	21	22	23
आंध्र प्रदेश	0.64	0.00	6.46	13.71	804.60	4,138.64	1,600.55
अरुणाचल प्रदेश	29.11	0.00	0.00	5.44	37.31	46.44	--
असम	185.27	3.03	0.31	3.15	199.93	1,093.13	0.39
बिहार	95.50	5.40	0.08	21.36	124.14	12,109.80	--
छत्तीसगढ़	18.73	4.92	--	60.15	121.50	1,756.39	8.40
गोवा	--	--	--	--	0.16	35.63	--
गुजरात	424.19	--	1,345.02	203.76	6,188.89	16,954.72	7,212.18
हरियाणा	1,313.13	--	0.67	24.63	1,348.65	8,531.72	1,822.90
हिमाचल प्रदेश	6.76	0.07	--	0.41	7.83	22.68	--
जम्मू तथा कश्मीर	31.68	0.19	--	--	32.98	0.08	--
झारखंड	343.72	27.69	0.01	3.31	404.93	0.00	--
कर्नाटक	0.08	0.45	3.58	504.20	1,249.13	42,528.00	2,320.12
केरल	--	0.00	--	--	0.29	106.66	0.03
मध्य प्रदेश	1,307.01	36.80	0.32	4,269.83	6,332.42	5,440.65	1,338.56
महाराष्ट्र	8.98	2.12	4.33	6,289.13	6,718.28	1,05,137.60	1,015.05
मणिपुर	25.34	--	--	4.29	32.64	279.41	--
मेघालय	9.26	0.06	0.07	3.58	15.21	0.39	8.65
मिजोरम	0.38	--	--	1.99	2.88	42.96	0.01
नागालैंड	28.06	4.77	0.24	33.64	70.16	203.02	0.02
उड़ीसा	1.92	4.16	4.13	41.78	135.09	381.31	550.99
पंजाब	50.40	--	--	4.49	58.82	7,487.00	1,022.68
राजस्थान	4,550.67	6.16	276.22	1,094.95	7,984.60	393.74	3,207.59
सिक्किम	2.78	--	--	2.89	5.67	--	--
तमिलनाडू	0.07	--	1.80	3.18	1,062.92	13,284.63	243.21
तेलगांना	2.42	--	3.72	262.67	573.95	1,750.98	5,797.91
त्रिपुरा	6.27	0.00	--	--	13.17	48.58	0.94
उत्तर प्रदेश	1,008.04	14.56	--	45.33	1,276.22	1,78,339.26	6.46
उत्तराखंड	14.05	--	--	9.75	26.18	3,680.00	--
पश्चिमी बंगाल	740.95	0.98	--	9.35	1,112.26	1,418.25	0.87
अन्य केन्द्रीय प्रशासित क्षेत्र	4.59	--	--	0.01	5.36	187.04	0.83
अखिल भारत 2020-21(अ)	**10,210.01**	**111.36**	**1,646.96**	**12,916.96**	**35,946.18**	**4,05,398.71**	**35,248.35**
2019-20	**9,123.64**	**120.67**	**1,842.02**	**11,523.38**	**33,219.22**	**3,70,500.30**	**36,065.00**

स्त्रोत : कृषि मंत्रालय, भारत सरकार।

अ : अनन्तिम

नोट : पूर्णांकन के कारण जोड भिन्न हो सकते हैं।

कृषि

भारत में राज्यवार प्रमुख फसलों के अधीन औसत उपज

सारणी 14.21 (कि.ग्रा. प्रति हैक्टेयर)

राज्य/यू. टी.	चावल	ज्वार	बाजरा	मक्की	गेहूँ	जौं	चना	गन्ना @	कपास
1	2	3	4	5	6	7	8	9	10
आंध्र प्रदेश	3,393	3,428	2,281	5,917	--	--	1,136	75,248	449
अरुणाचल प्रदेश	1,847	--	--	1,570	1,970	1,000	--	21,589	--
असम	2,209	--	--	3,594	1,379	--	739	35,845	88
बिहार	2,233	1,067	--	3,211	2,767	1,903	1,052	54,766	--
छत्तीसगढ़	1,889	1,326	--	2,996	1,551	694	887	55,670	340
गोवा	2,673	--	--	--	--	--	--	65,382	--
गुजरात	2,367	1,398	1,134	1,717	3,205	--	1,568	77,327	540
हरियाणा	3,334	525	515	3,026	4,834	3,343	1,005	86,179	419
हिमाचल प्रदेश	2,052	435	--	2,727	1,712	1,573	1,024	15,447	--
जम्मू तथा कश्मीर	2,173	--	2,192	1,759	1,985	576	--	2,223	--
झारखंड	1,951	659	2,372	2,186	2,337	--	1,257	--	--
कर्नाटक	3,072	1,205	557	3,107	1,291	--	625	96,000	481
केरल	3,091	883	--	1,074	--	--	837	1,15,810	1,156
मध्य प्रदेश	2,085	1,938	492	2,763	2,989	1,919	1,488	57,270	387
महाराष्ट्र	2,109	840	643	2,978	1,839	764	1,074	92,000	378
मणिपुर	2,667	--	--	2,340	2,535	--	925	56,561	--
मेघालय	2,750	--	--	2,300	1,935	--	1,072	3,000	203
मिजोरम	1,764	--	--	1,807	--	--	--	31,198	78
नागालैंड	1,679	964	1,241	1,988	1,834	1,036	842	45,520	600
उड़ीसा	2,182	631	--	2,909	1,640	--	773	54,473	547
पंजाब	4,366	--	2,256	3,665	4,868	3,777	1,322	83,841	691
राजस्थान	2,739	1,054	955	2,285	3,676	3,469	1,072	79,111	675
सिक्किम	1,861	--	--	1,770	1,154	1,168	--	--	--
तमिलनाडू	3,379	1,054	--	6,408	--	--	926	1,04,030	369
तेलगांना	3,206	1,711	--	6,782	2,640	--	1,667	79,590	418
त्रिपुरा	3,045	852	--	1,962	2,071	--	636	56,486	265
उत्तर प्रदेश	2,733	1,578	--	2,352	3,604	3,109	1,243	81,807	366
उत्तराखंड	2,814	--	--	2,074	3,062	1,272	751	80,000	--
पश्चिमी बंगाल	2,958	538	1,014	6,752	3,077	2,139	1,259	75,427	501
अन्य केन्द्रीय प्रशासित क्षेत्र	0	0	0	0	0	0	0	0	0
अखिल भारत 2020-21(अ)	**2,717**	**1,099**	**1,420**	**3,199**	**3,521**	**2,796**	**1,192**	**83,566**	**451**
2019-20	**2,722**	**989**	**1,374**	**3,006**	**3,440**	**2,920**	**1,142**	**80,497**	**455**

स्त्रोत : कृषि मंत्रालय, भारत सरकार।

प : अनन्तिम

@ : गन्ने के रूप में

ग्राफ 14.22

हरियाणा में उर्वरकों की खपत

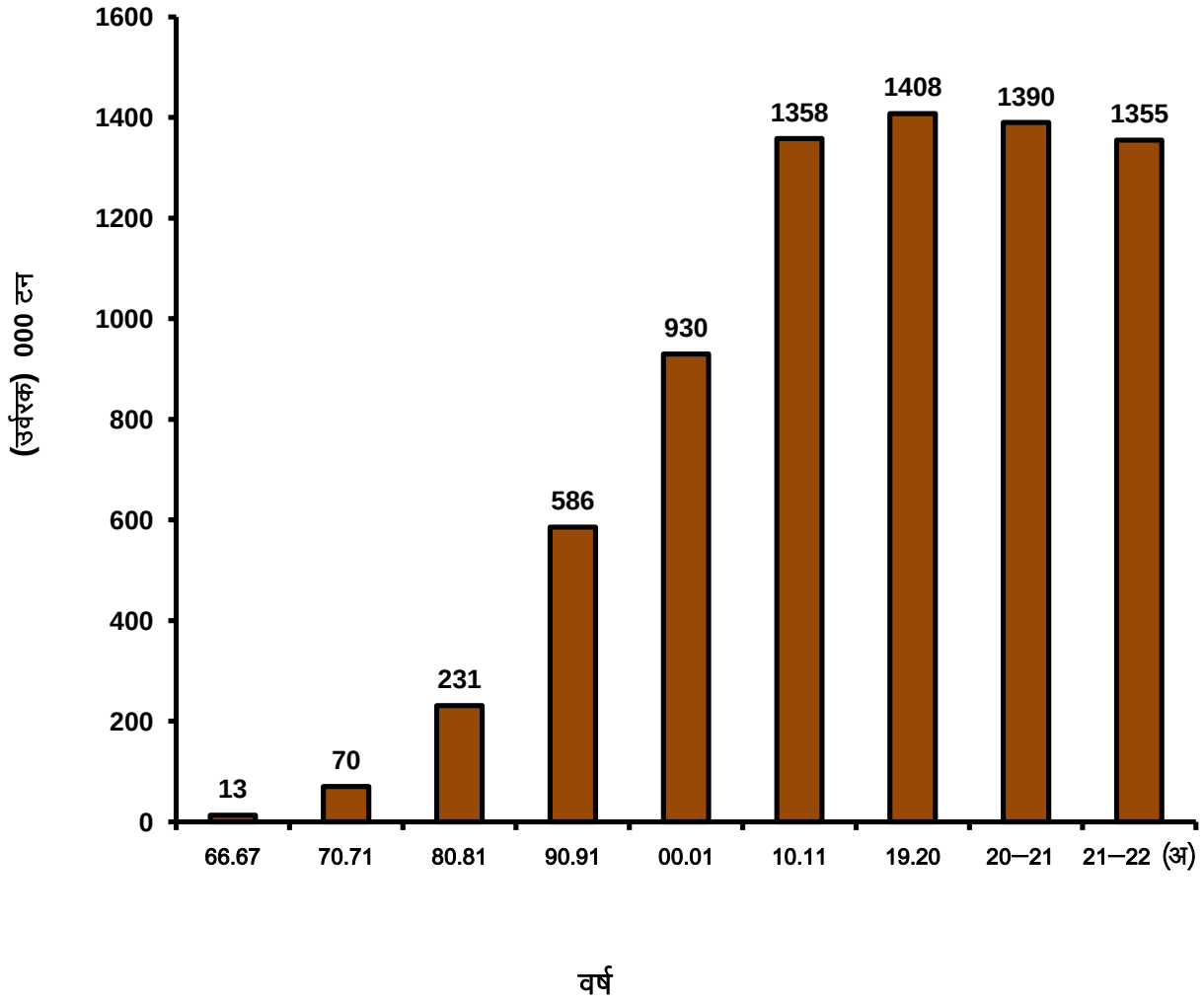

अ–अन्तिम

कृषि
हरियाणा में उर्वरकों का उपभोग (पोषक)

सारणी 14.22 (टनों में)

वर्ष/जिला	उपभोग			
	न	फ	प	जोड़
1	2	3	4	5
1966-67	12,626	574	147	13,347
1970-71	60,972	6,860	2,228	70,060
1980-81	1,87,385	31,340	12,098	2,30,823
1990-91	4,43,245	1,38,005	5,042	5,86,292
2000-01	7,14,308	2,06,319	9,668	9,30,295
2010-11	9,74,045	3,35,950	47,627	13,57,622
2019-20	10,49,069	3,17,002	42,206	14,08,277
2020-21	10,64,951	2,82,987	42,374	13,90,312
2021-22 (अ)	10,62,710	2,60,110	32,430	13,55,250
अम्बाला	42,520	9,770	2,090	54,380
भिवानी	56,150	21,220	2,060	79,430
फरीदाबाद	6,730	2,250	170	9,150
फतेहाबाद	83,140	20,640	2,090	1,05,870
गुरूग्राम	9,080	2,900	430	12,410
हिसार	75,210	23,290	1,720	1,00,220
झज्जर	22,020	7,740	450	30,210
जीन्द	85,070	15,630	2,020	1,02,720
कैथल	79,690	11,570	1,710	92,970
करनाल	91,610	17,900	2,130	1,11,640
कुरुक्षेत्र	76,300	15,190	2,480	93,970
महेन्द्रगढ़	24,350	7,230	660	32,240
नूंह	15,970	3,760	1,280	21,010
पलवल	33,200	8,810	3,470	45,480
पंचकूला	6,670	1,450	280	8,400
पानीपत	38,890	7,770	690	47,350
रिवाड़ी	25,010	8,760	1,140	34,910
रोहतक	38,460	8,860	580	47,900
सिरसा	1,13510	38,330	3,940	1,55,780
सोनीपत	61,640	13,690	860	76,190
यमुनानगर	77,490	13,350	2,180	93,020

स्त्रोत : कृषि एवं किसान कल्याण विभाग, हरियाणा।

फ : फास्फेटिक न : नाईट्रोजनस

प : पोटास पूरक अ : अनन्तिम

नोट : वर्ष 1974-75 से 1980-81 तक उर्वरक वर्ष फरवरी से जनवरी तक लिया गया है।

टिप्पणी (i) आकंड़ों को पूर्णांकन करने के कारण कुल जोड़ भिन्न हो सकते हैं।

(ii) चरखी दादरी की सूचना भिवानी जिले में सम्मिलित है।

कृषि

जिलावार कीटनाशक दवा की खपत (तकनीकी वर्ग)

सारणी 14.23 (टनों में)

जिला	1984-85	1990-91	2000-01	2010-11	2019-20	2020-21	202-22 (अ)
1	2	3	4	5	6	7	8
अम्बाला एवं पंचकूला	596.00	689.86	299.70	310.00	300.00	305.00	304.00
भिवानी एवं चरखी दादरी	97.47	142	284.00	299.00	300.00	305.00	306.00
फरीदाबाद एवं पलवल	152.04	208.	316.30	209.00	200.00	204.00	204.00
फतेहाबाद	—	—	323.80	110.00	120.00	125.00	127.00
गुरूग्राम एवं नूँह	268.00	164	116.00	43.00	40.00	43.00	43.00
हिसार	339.77	687.57	271.00	420.00	454.00	460.00	462.00
झज्जर	—	—	72.30	67.00	65.00	69.00	70.00
जीन्द	208.00	325.00	287.10	180.00	190.00	195.00	195.00
कैथल	—	—	425.20	304.00	310.00	315.00	315.00
करनाल	556.40	808.17	396.20	462.00	497.00	505.00	505.00
कुरुक्षेत्र	524.00	828.50	307.20	240.00	245.00	250.00	252.00
महेन्द्रगढ़	58.28	140.57	126.50	33.00	35.00	40.00	42.00
पानीपत	—	—	338.00	398.00	385.00	390.00	392.00
रिवाड़ी	—	—	176.60	7.00	10.00	13.00	14.00
रोहतक	136.30	127.00	85.30	48.00	45.00	48.00	49.00
सिरसा	360.00	680.00	599.40	360.00	350.00	355.00	356.00
सोनीपत	312.00	363.86	334.30	280.00	280.00	283.00	283.00
यमुनानगर	—	—	266.10	290.00	290.00	295.00	296.00
जोड़	3,608.26	5,164.53	5,025.00	4,060.00	4,116.00	4,200.00	4,215.00
हरियाणा में अधीन क्षेत्र (000 हैक्टेयर)	—	6,420	8,798	7,110	7,080	7,100	7,105

स्त्रोत : कृषि एवं किसान कल्याण विभाग, हरियाणा।

नोट : वर्ष 1992-93 के पहले के आंकड़े पुराने जिलों की सीमाओं अनुसार हैं।

अ : अनन्तिम

टिप्पणी : (i) आकंड़ों को पूर्णांकन करने के कारण कुल जोड़ भिन्न हो सकते हैं।
(ii) चरखी दादरी की सूचना भिवानी जिले में सम्मिलित है।

ग्राफ 14.24

हरियाणा में ट्रैक्टरों की संख्या

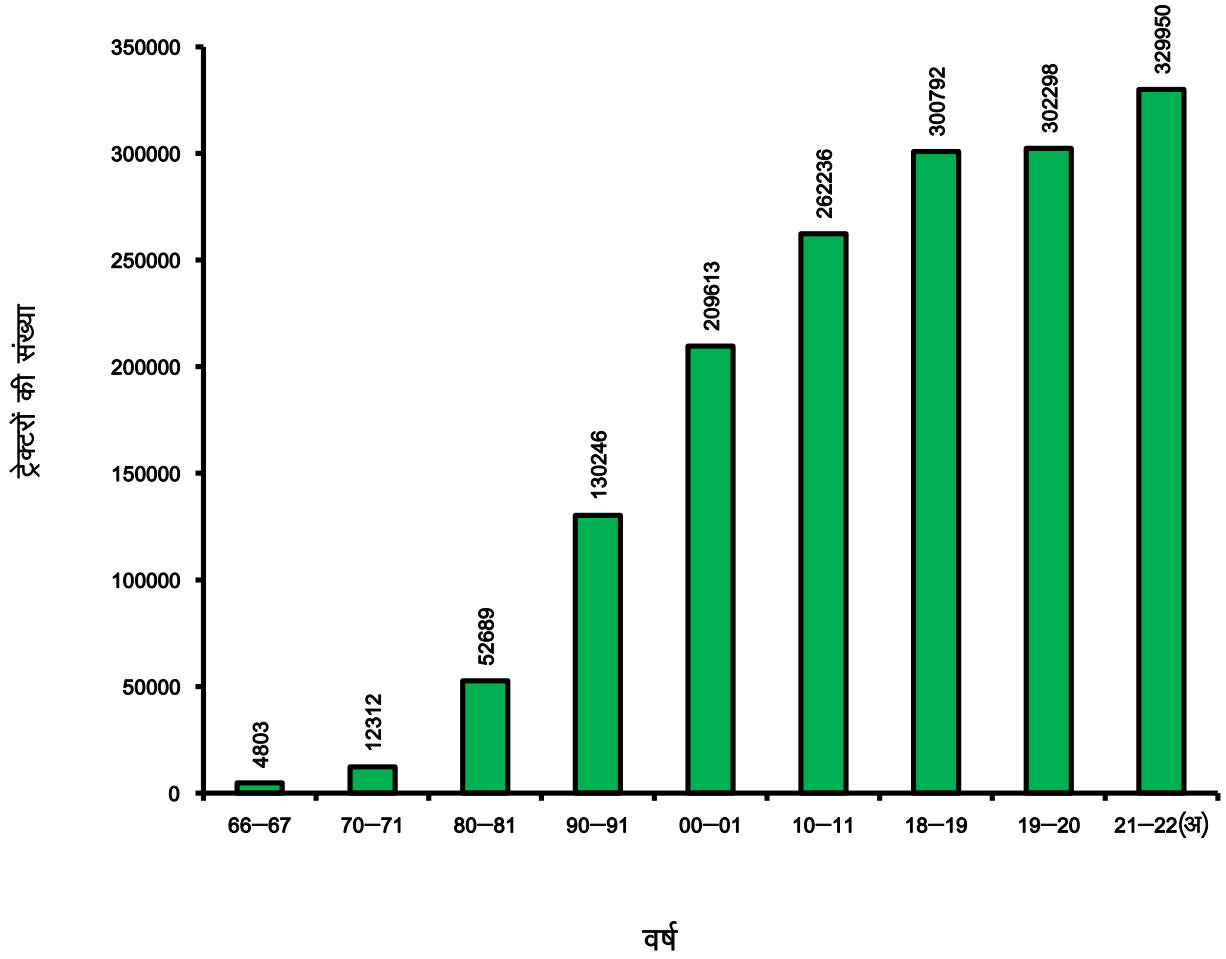

अ- अन्नतिम

कृषि

हरियाणा में ट्रैक्टरों की संख्या

सारणी 14.24

वर्ष / जिला	ट्रैक्टरों की संख्या
1	2
1966-67	4,803
1970-71	12,312
1980-81	52,689
1990-91	1,30,246
2000-01	2,09,613
2010-11	2,62,236
2019-20	3,02,298
2021-22	3,29,950
अम्बाला	11,365
भिवानी	23,681
चरखी दादरी	8,440
फरीदाबाद	3,813
फतेहाबाद	18,938
गुरूग्राम	5,648
हिसार	28,767
झज्जर	26,000
जीन्द	18,587
कैथल	13,908
करनाल	18,242
कुरुक्षेत्र	15,559
महेन्द्रगढ़	10,491
नूंह	6,062
पलवल	15,283
पंचकूला	2,672
पानीपत	11,288
रिवाड़ी	10,104
रोहतक	15,140
सिरसा	32,439
सोनीपत	19,487
यमुनानगर	14,036

स्त्रोत : कृषि एवं किसान कल्याण विभाग, हरियाणा।

अ : अनन्तिम

टिप्पणी : चरखी दादरी की सूचना भिवानी जिले में सम्मिलित है।

कृषि

हरियाणा में पुनर्विभाजित गांवों की संख्या

सारणी 14.25

जिला	राजस्व गांवो की संख्या जहां चकबन्दी कार्य पूरा हो चुका है				
	1965-66 तक	1980-81 तक	2010-11 * से 2018-19* तक	दौरान 2020-21*	राजस्व गांवों की कुल संख्या जहां 31 मार्च 2021* तक चकबन्दी कार्य पूरा हो चुका था
1	2	3	4	5	6
अम्बाला	1,176	1,239	707	—	707
यमुनानगर	**	402	405	1	406
कुरुक्षेत्र	**	—	469	—	469
कैथल	1,512	1,157	377	—	377
करनाल	979	483	512	—	512
पानीपत	296	355	347	—	347
सोनीपत	**	**	321	—	321
रोहतक	1,330	612	419	1	420
फरीदाबाद	**	740	418	—	418
गुरूग्राम	484	721	737	—	737
रिवाड़ी	**	**	215	—	215
महेन्द्रगढ़	**	**	343	—	343
भिवानी	755	435	441	_	441
जीन्द	**	323	325	—	325
हिसार	**	339	344	—	344
सिरसा	**	**	543	—	543
जोड़	6,532	6,806	6,923	2	6,925

स्त्रोत : चकबन्दी विभाग, हरियाणा।

* : जिला पंचकूला, झज्जर, फतेहावाद तथा चरखी दादरी की सूचना क्रमश अम्बाला, रोहतक, हिसार तथा भिवानी जिलों से सम्मिलित है।

** : जिले अस्तित्व में नही थे।

कृषि

हरियाणा में पुनर्विभाजित गांवों का क्षेत्र

सारणी 14.26 (000 हैक्टेयरों में)

जिला	पुनर्विभाजित क्षेत्र				
	1965-66 के अन्त तक पुनर्विभाजित क्षेत्र	1980-81 के अन्त तक पुनर्विभाजित क्षेत्र	2020-21 के अन्त तक पुनर्विभाजित क्षेत्र	2021-22* के दौरान	2021-22 के अन्त तक पुनर्विभाजित क्षेत्र
1	2	3	4	5	6
अम्बाला	338	365	366.370	—	366.370
यमुनानगर	**	543	14,705.828	1,712	16417.828
कुरुक्षेत्र	**	—	1,489.165	—	1,489.165
कैथल	574	450	412.030	—	412.030
करनाल	1,236	619	622.110	—	622.110
पानीपत	239	325	325.000	—	325.000
सोनीपत	**	**	3,140.000	—	3,140.000
रोहतक	759	355	1,729.906	477	2206.906
फरीदाबाद	**	368	368.100	—	368.100
गुरूग्राम	280	284	284.000	—	284.000
रिवाड़ी	**	**	10,400.000	—	10,400.000
महेन्द्रगढ़	*	*	—	—	—
भिवानी	565	341	5,404.335	----	5,404.335
जीन्द	**	320	322.020	—	322.020
हिसार	*	207	324.813	—	324.813
सिरसा	**	**	1,372.557	—	1,372.557
जोड़	**3,991**	**4,177**	**41,266.234**	**2,189**	**43,455.234**

स्त्रोत : चकबन्दी विभाग, हरियाणा।

* : जिला पंचकूला, झज्जर, फतेहावाद तथा चरखी दादरी की सूचना क्रमश अम्बाला, रोहतक, हिसार तथा भिवानी जिलों से सम्मिलित है।

** : जिले अस्तित्व में नहीं थे।

खण्ड--XV
सिंचाई

इस अनुभाग की सारणियों में हरियाणा तथा भारत के सिंचाई आंकड़े वर्णित है । सूचना हरियाणा के कृषि व भू-अभिलेख, सिंचाई एवं जल संसाधन विभागों एवं अर्थ तथा तथा सांख्यिकीय सलाहकार, कृषि मंत्रालय, भारत सरकार से एकत्रित की गई है ।

सारणी 15.1—विभिन्न साधनों के अनुसार सिंचाई अधीन निवल क्षेत्र से सम्बन्धित आंकड़े ।

सारणी 15.2—भारत में विभिन्न साधनों से राज्यवार सिंचाई अधीन निवल क्षेत्र ।

सारणी15.3—कुल सिंचित क्षेत्र तथा कुल बोया गया क्षेत्र ।

सारणी 15.4—विभिन्न फसलों के अधीन कुल सिंचित क्षेत्र के आंकड़े ।

सारणी 15.5—भारत में **फसल वार सकल** सिंचित क्षेत्र ।

सारणी 15.6—ट्यूबवैल तथा पम्पिंग सैटो की संख्या ।

ग्राफ 15.1

हरियाणा में विभिन्न स्त्रोतों से सिंचित निवल क्षेत्र

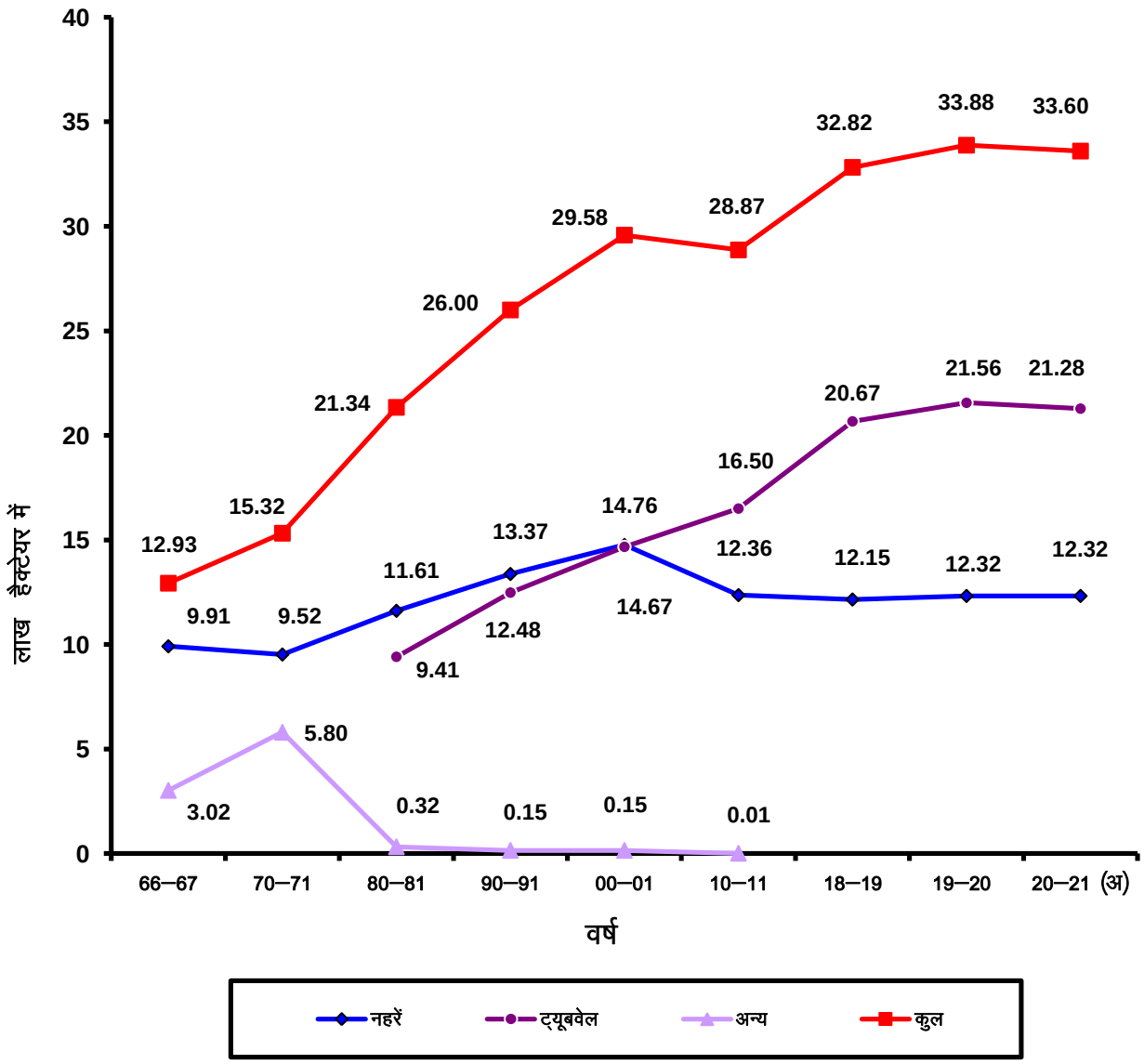

अ– अन्नतिम

सिंचाई
हरियाणा में सिंचाई अधीन निवल क्षेत्र

सारणी 15.1 (000 हैक्टेयर)

वर्ष/जिला	सिंचित निवल क्षेत्र						
	सरकारी नहरें	तालाब	कुएं	नलकूप	अन्य साधन	जोड	बोये गये निवल क्षेत्र पर प्रतिशत
1	2	3	4	5	6	7	8
1966-67	991	4	289	—	9	1,293	37.8
1970-71	952	1	574	—	5	1,532	43.0
1980-81	1,161	@	26	941	6	2,134	59.2
1990-91	1,337	1	@	1,248	14	2,600	72.7
2000-01	1,476	1	@	1,467	14	2,958	83.9
2010-11	1,236	—	@	1,650	1	2,887	82.1
2018-19	1,215	—	—	2,067	—	3,282	91.1
2019-20	1,232	—	—	2,156	—	3,388	94.9
2020-21(अ)	1,232	—	—	2,128	—	3,360	93.0
अम्बाला	3	—	—	145	—	148	100.0
भिवानी	58	—	—	181	—	239	81.3
चरखी दादरी	26	—	—	70	—	96	85.7
फरीदाबाद	—	—	—	31	—	31	100.0
फतेहाबाद	63	—	—	155	—	218	99.5
गुरुग्राम	—	—	—	43	—	43	36.4
हिसार	206	—	—	129	—	335	100.0
झज्जर	52	—	—	68	—	120	89.6
जीन्द	217	—	—	36	—	253	99.6
कैथल	77	—	—	116	—	193	98.0
करनाल	56	—	—	144	—	200	100.0
कुरुक्षेत्र	28	—	—	111	—	139	97.2
महेन्द्रगढ़	1	—	—	120	—	121	79.6
नूँह	14	—	—	71	—	85	77.3
पलवल	21	—	—	80	—	101	96.2
पंचकूला	—	—	—	22	—	22	95.7
पानीपत	40	—	—	57	—	97	99.0
रिवाड़ी	—	—	—	126	—	126	100.0
रोहतक	75	—	—	61	—	136	88.9
सिरसा	269	—	—	125	—	394	100.0
सोनीपत	24	—	—	128	—	152	100.0
यमुनानगर	2	—	—	109	—	111	98.2

स्त्रोत : भू–अभिलेख विभाग, हरियाणा।

@ : 500 हैक्टेयर से कम है।

अ : अनन्तिम

सिंचाई

भारत में सिंचाई अधीन निवल क्षेत्र

2019–20 (अ)

सारणी 15.2 (000 हैक्टेयर)

राज्य	सरकारी नहरें	गैर-सरकारी नहरें	तालाब	टयूबवैल	अन्य कुएं	अन्य साधन	जोड़	निवल सिंचित क्षेत्र की बोये गये निवल क्षेत्र से प्रतिशतता
1	2	3	4	5	6	7	8	9
आंध्र प्रदेश	1,356	—	287	1,082	37	117	2,879	48.93
अरुणाचल प्रदेश	—	—	—	—	—	56	56	23.83
असम	94	11	8	88	52	172	425	15.75
बिहार	956	—	55	1,911	22	113	3,059	60.25
छत्तीसगढ़	878	—	28	552	16	54	1,528	32.97
गोआ	5	—	12	2	2	1	22	17.32
गुजरात	1,164	—	232	1,900	1,499	442	5,238	53.52
हरियाणा	1,232	—	—	2,156	—	—	3,387	95.35
हिमाचल प्रदेश	3	@	@	26	3	83	117	22.08
झारखंड	4	—	73	24	82	67	249	19.29
कर्नाटक	1,262	—	138	1,863	322	650	4,235	39.20
केरल	85	1	50	50	119	105	410	20.24
मध्य प्रदेश	2,284	1	430	4,685	3,622	1,495	12,517	80.69
महाराष्ट्र*	1,041	—	—	2,086	—	—	3,128	18.71
मणिपुर*	—	—	—	—	—	54	54	16.31
मेघालय	83	21	—	—	—	—	105	41.18
मिजोरम*	2	14	—	—	—	—	16	10.96
नागालैंड	—	—	—	—	—	120	120	31.25
उड़ीसा	—	—	—	—	—	1,137	1,137	27.72
पंजाब	1,179	—	—	2,948	—	—	4,127	100.00
राजस्थान	2,198	—	78	4,207	2,162	176	8,821	48.92
सिक्किम*	—	—	—	—	—	14	14	18.18
तमिलनाडू	647	1	351	518	1,151	4	2,672	56.40
तेलंगाना	513	—	349	1,341	562	162	2,927	53.22
त्रिपुरा	6	—	2	8	1	72	89	34.90
उत्तराखंड	69	@	@	227	3	18	317	49.69
उत्तर प्रदेश	2,166	—	81	10,574	1,213	300	14,334	87.57
पश्चिमी बंगाल*	—	—	—	—	—	3,108	3,108	59.20
अन्य केन्द्रीय प्रशासित क्षेत्र*	170	114	11	37	9	24	366	44.74
अखिल भारत 2019-20(अ)	**17,399**	**162**	**2,185**	**36,287**	**10,876**	**8,547**	**75,456**	**53.93**
अखिल भारत 2018-19	**16,652**	**165**	**1,821**	**35,410**	**10,139**	**8,004**	**72,191**	**52.15**

स्त्रोत : अर्थ तथा सांख्यिकीय सलाहकार, कृषि मंत्रालय, भारत सरकार।

नोट : पूर्णांकन करने के कारण जोड़ भिन्न हो सकते हैं।

* : राज्यों/संघीय क्षेत्रों से प्राप्त सिंचित क्षेत्र से सम्बन्धित नवीनतम आंकड़े कृषि गणना से या अनुमानित आंकड़ों के आधार पर लिये गये हैं।

@ : 500 हैक्टेयर से कम है।

(अ) : अनन्तिम

सिंचाई

जिलावार कुल सिंचित क्षेत्र तथा कुल बोया गया क्षेत्र

2020-21 (अ)

सारणी 15.3 (000 हैक्टेयर)

वर्ष/जिला	कुल सिंचित क्षेत्र	राज्य जोड़ से प्रतिशतता	कुल सिंचित क्षेत्र की कुल काश्त अधीन क्षेत्र से प्रतिशतता	सिंचाई की सघनता (कुल सिंचित क्षेत्र X 100/ निवल सिंचित क्षेत्र)
1	2	3	4	5
अम्बाला	254	3.9	100.4	171.6
भिवानी	532	8.2	100.0	222.6
चरखी दादरी	176	2.7	98.3	183.3
फरीदाबाद	128	2.0	100.0	412.9
फतेहाबाद	437	6.7	99.5	200.5
गुरुग्राम	119	1.8	100.0	276.7
हिसार	609	9.4	92.8	181.8
झज्जर	267	4.1	100.0	222.5
जीन्द	401	6.2	100.0	158.5
कैथल	399	6.1	100.0	206.7
करनाल	399	6.1	100.0	199.5
कुरुक्षेत्र	291	4.5	100.0	209.4
महेन्द्रगढ़	286	4.4	100.0	236.4
नूँह	185	2.9	124.2	217.6
पलवल	125	1.9	99.2	123.8
पंचकूला	50	0.8	100.0	227.3
पानीपत	197	3.0	100.0	203.1
रिवाड़ी	160	2.5	100.0	127.0
रोहतक	183	2.8	100.0	134.6
सिरसा	756	11.6	99.0	191.9
सोनीपत	328	5.0	100.0	215.8
यमुनानगर	222	3.4	100.0	200.0
जोड़	6,504	100.0	99.6	193.6

स्त्रोत : भू-अभिलेख विभाग, हरियाणा।

अ : अनन्तिम

सिंचाई

हरियाणा में फसलवार कुल सिंचित क्षेत्र

सारणी 15.4 (000 हैक्टेयर)

वर्ष/जिला	चावल	ज्वार	बाजरा	गेहूं	जौं
1	2	3	4	5	6
1966-67	138	72	47	512	92
1970-71	235	55	88	914	54
1980-81	469	37	103	1,378	76
1990-91	655	61	94	1,805	41
2000-01	1,052	70	147	2,334	40
2010-11	1,240	50	200	2,488	35
2018-19	1,447	38	148	2,550	15
2019-20	1,558	18	322	2,526	12
2020-21(अ)	1,526	33	586	2,354	9
अम्बाला	96	@	29	94	@
भिवानी	22	@	80	116	3
चरखी दादरी	5	0	59	5	1
फरीदाबाद	14	1	6	31	@
फतेहाबाद	126	@	3	190	@
गुरुग्राम	5	1	38	42	@
हिसार	83	@	22	231	2
झज्जर	42	8	50	102	1
जीन्द	140	0	8	216	@
कैथल	176	@	1	182	@
करनाल	178	0	@	187	@
कुरुक्षेत्र	121	0	@	111	@
महेन्द्रगढ़	0	@	117	35	@
नूँह	8	9	36	74	@
पलवल	39	8	21	10	@
पंचकूला	14	0	1	20	@
पानीपत	85	@	1	95	@
रिवाड़ी	2	@	84	37	@
रोहतक	67	3	13	43	1
सिरसा	100	@	6	294	1
सोनीपत	115	3	11	143	@
यमुनानगर	88	0	@	96	@

ग्राफ 15.4

हरियाणा का सकल फसली एवं सकल सिंचित क्षेत्र

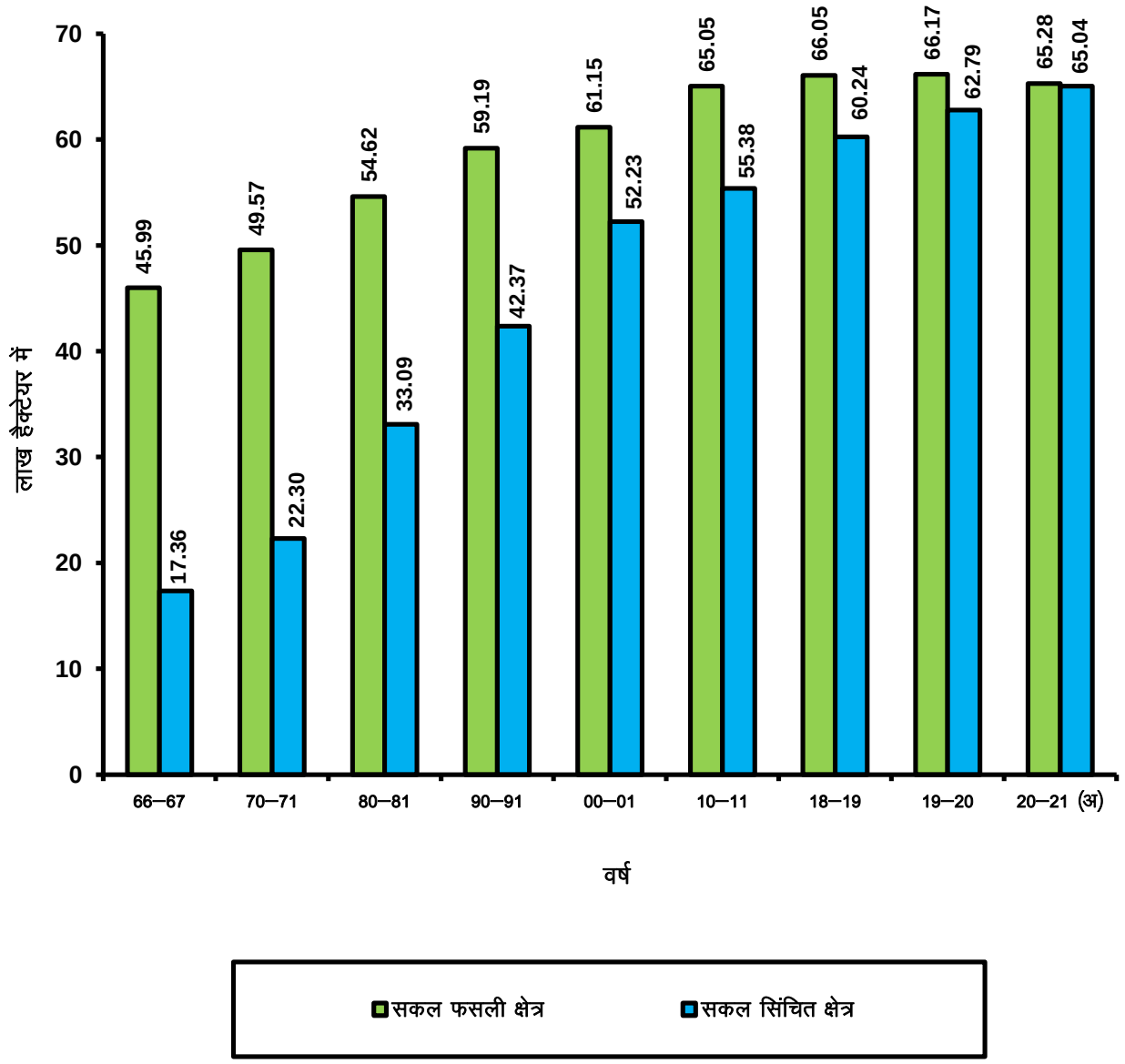

अ– अन्नतिम

सिंचाई

हरियाणा में फसलवार कुल सिंचित क्षेत्र

सारणी 15.4 (जारी) (000 हैक्टेयर)

वर्ष/जिला	मक्की	अन्य खाद्यान्न तथा मोटा अनाज	कुल खाद्यान्न	चना	अन्य दालें
1	7	8	9	10	11
1966-67	23	@	884	268	20
1970-71	35	@	1,381	238	15
1980-81	17	1	2,081	311	23
1990-91	8	1	2,665	141	55
2000-01	2	@	3,645	41	18
2010-11	2	—	4,014	14	34
2018-19	2	—	4,200	13	23
2019-20	2	—	4,438	15	19
2020-21(अ)	9	1	4,518	35	20
अम्बाला	1	—	220	@	@
भिवानी	@	—	221	17	—
चरखी दादरी	@	—	70	1	—
फरीदाबाद	@	—	52	—	@
फतेहाबाद	@	—	319	1	1
गुरुग्राम	@	@	86	@	@
हिसार	@	—	338	4	10
झज्जर	@	—	203	@	@
जीन्द	@	—	364	@	@
कैथल	@	—	359	@	1
करनाल	@	@	365	@	@
कुरुक्षेत्र	2	—	234	@	1
महेन्द्रगढ़	@	—	152	8	1
नूँह	@	1	128	@	1
पलवल	@	—	78	@	@
पंचकूला	4	—	39	@	1
पानीपत	@	—	181	@	1
रिवाड़ी	@	—	123	@	@
रोहतक	@	—	127	@	@
सिरसा	@	—	401	4	2
सोनीपत	1	@	273	@	@
यमुनानगर	1	—	185	@	1

सिंचाई

हरियाणा में फसलवार कुल सिंचित क्षेत्र

सारणी 15.4 (समाप्त) (000 हैक्टेयर)

वर्ष/जिला	कुल दालें	गन्ना	अन्य खाद्यान्न फसलें जिनमें मसाले भी शामिल हैं	अन्य खाद्य फसलें (9+12+13+14)	कपास	अन्य अखाद्य फसलें सहित तिलहन	कुल फसलें (15+16+17)
1	12	13	14	15	16	17	18
1966-67	288	127	36	1,335	177	224	1,736
1970-71	253	133	39	1,806	189	235	2,230
1980-81	334	103	56	2,574	311	424	3,309
1990-91	196	142	68	3,071	488	678	4,237
2000-01	59	140	63	3,907	554	762	5,223
2010-11	48	84	80	4,226	493	819	5,538
2018-19	36	109	73	4,418	706	900	6,024
2019-20	34	96	79	4,647	705	927	6,279
2020-21(अ)	55	100	90	4,763	720	1,021	6,504
अम्बाला	@	10	6	236	0	18	254
भिवानी	17	3	3	244	82	206	532
चरखी दादरी	1	2	0	73	36	67	176
फरीदाबाद	@	@	2	54	67	7	128
फतेहाबाद	2	2	4	327	67	43	437
गुरुग्राम	@	@	4	90	5	24	119
हिसार	14	2	9	363	146	100	609
झज्जर	@	2	4	209	15	43	267
जीन्द	@	5	1	370	@	31	401
कैथल	1	5	1	366	6	27	399
करनाल	@	11	6	382	0	17	399
कुरुक्षेत्र	1	11	17	263	0	28	291
महेन्द्रगढ़	9	0	0	161	18	107	286
नूँह	1	@	3	132	5	48	185
पलवल	@	3	1	82	30	13	125
पंचकूला	1	@	1	41	0	9	50
पानीपत	1	6	2	190	@	7	197
रिवाड़ी	@	@	2	125	13	22	160
रोहतक	@	9	2	138	15	30	183
सिरसा	6	@	12	419	209	128	756
सोनीपत	@	9	7	289	6	33	328
यमुनानगर	1	20	3	209	0	13	222

स्त्रोत : भू-अभिलेख विभाग, हरियाणा।

@ : 500 हैक्टेयर से कम है।

अ : अनन्तिम

सिंचाई

फसलवार भारत में राज्यवार कुल सिंचाई क्षेत्र

सारणी 15.5 (000 हैक्टेयर)

राज्य	खाद्य फसलें					
	खाद्यान्न					
	चावल	ज्वार	बाजरा	मक्की	रागी	गेहूं
1	2	3	4	5	6	7
आंध्र प्रदेश	2,292	58	9	228	8	@
अरुणाचल प्रदेश	51	—	—	—	—	1
असम	434	@	—	4	—	3
बिहार	2,203	@	—	493	1	2,056
छत्तीसगढ़	1,563	@	@	20	@	106
गोआ	10	—	—	—	—	—
गुजरात	693	17	288	102	6	1,356
हरियाणा	1,558	18	322	2	—	2,526
हिमाचल प्रदेश	44	@	@	32	@	84
झारखंड	58	@	@	4	—	83
कर्नाटक	997	148	64	487	70	108
केरल	150	@	—	@	@	@
मध्य प्रदेश	1,483	1	5	56	—	9,385
महाराष्ट्र *	405	218	34	143	—	781
मणिपुर *	54	—	—	—	—	—
मेघालय	97	—	—	—	—	@
मिजोरम *	26	—	—	—	—	—
नागालैंड	126	—	—	@	—	@
उड़ीसा	1,257	—	—	4	@	@
पंजाब	3,133	—	1	87	—	3,487
राजस्थान	158	1	214	17	—	3,475
सिक्किम *	6	—	—	5	—	—
तमिलनाडू	1,781	44	9	112	20	@
तेलंगाना	3,197	23	8	348	@	4
त्रिपुरा	76	—	—	1	—	@
उत्तराखंड	190	—	—	1	@	201
उत्तर प्रदेश	6,171	15	192	375	@	10,096
पश्चिमी बंगाल *	2,805	@	@	311	2	182
अन्य केन्द्रीय प्रशासित क्षेत्र*	246	1	6	22	4	75
अखिल भारत 2019-20(अ)	**31,265**	**544**	**1,152**	**2,851**	**113**	**34,012**
अखिल भारत 2018-19	**28,599**	**451**	**842**	**2,403**	**101**	**30,181**

सिंचाई

फसलवार भारत में राज्यवार कुल सिंचाई क्षेत्र

सारणी 15.5 (जारी) (000 हैक्टेयर)

राज्य	खाद्य फसलें							
	खाद्यान्न			दालें				
	जौं	अन्य खाद्यान्न	कुल खाद्यान्न	चना	तुर/अरहर	अन्य दालें	कुल दालें	कुल अनाज (10+14)
1	8	9	10	11	12	13	14	15
आंध्र प्रदेश	—	2	2,596	9	5	18	32	2,627
अरुणाचल प्रदेश	—	—	52	—	—	—	—	52
असम	—	@	441	@	@	7	8	449
बिहार	3	@	4,756	2	@	49	52	4,808
छत्तीसगढ़	@	1	1,690	201	@	7	208	1,899
गोआ	—	—	10	—	—	4	4	15
गुजरात *	@	12	2,474	256	49	75	379	2,854
हरियाणा	11	@	4,438	15	1	18	34	4,472
हिमाचल प्रदेश	3	1	164	@	@	3	3	167
झारखंड	@	1	146	8	@	7	16	162
कर्नाटक	1	3	1,877	106	202	47	355	2,232
केरल		@	151	1	@	1	2	153
मध्य प्रदेश	24	2	10,957	1,503	6	570	2,079	13,035
महाराष्ट्र *	—	@	1,581	496	19	9	524	2,105
मणिपुर *	—	—	54	—	—	—	—	54
मेघालय	—	—	97	—	—	—	—	97
मिजोरम *	—	—	26	—	—	4	4	29
नागालैंड	—	—	126	@	—	@	@	127
उड़ीसा	—	@	1,262	—	—	20	20	1,282
पंजाब	6	@	6,714	2	2	4	8	6,722
राजस्थान	294	4	4,163	1,130	@	274	1,404	5,567
सिक्किम *	@	@	11	—	—	@	@	11
तमिलनाडू	—	1	1,968	@	1	106	107	2,075
तेलंगाना	—	@	3,581	60	13	13	86	3,666
त्रिपुरा	—	—	77	@	—	3	3	80
उत्तराखंड	@	@	392	1	@	5	5	397
उत्तर प्रदेश	93	34	16,976	95	34	425	554	17,530
पश्चिमी बंगाल *	@	2	3,302	25	1	183	209	3,510
अन्य केन्द्रीय प्रशासित क्षेत्र*	1	7	362	@	@	3	3	367
अखिल भारत 2019-20(अ)	438	70	70,445	3,908	334	1,858	6,100	76,545
अखिल भारत 2018-19	358	61	62,997	4,502	266	1,746	6,515	69,512

सिंचाई

फसलवार भारत में राज्यवार कुल सिंचाई क्षेत्र

सारणी 15.5 (जारी) (000 हैक्टेयर)

राज्य	खाद्य फसलें			अन्य खाद्यान्न	कुल खाद्य फसलें
	गन्ना	गर्म मसाले	फल या सब्जियां		
1	16	17	18	19	20
आंध्र प्रदेश	123	159	419	—	3,328
अरुणाचल प्रदेश	—	—	4	—	56
असम	@	@	30	3	482
बिहार	197	6	331	—	5,342
छत्तीसगढ़	31	6	72	5	2,013
गोआ	1	3	9	—	28
गुजरात *	183	631	919	1	4,587
हरियाणा	96	3	75	—	4,647
हिमाचल प्रदेश	1	3	24	@	195
झारखंड	@	1	87	@	251
कर्नाटक	758	622	489	@	4,101
केरल	1	98	100	2	354
मध्य प्रदेश	130	272	326	1	13,765
महाराष्ट्र *	822	79	1,470	—	4,476
मणिपुर *	—	—	—	—	54
मेघालय	—	—	34	—	130
मिजोरम *	—	—	—	—	29
नागालैंड	—	—	—	—	127
उड़ीसा	9	—	4	51	1,347
पंजाब	88	1	187	@	6,998
राजस्थान	4	1,004	184	1	6,760
सिक्किम *		1	1		12
तमिलनाडू	131	51	421	@	2,677
तेलंगाना	42	139	254	—	4,101
त्रिपुरा	1	1	32	—	114
उत्तराखंड	90	@	19	@	507
उत्तर प्रदेश	2,327	65	1,200	15	21,137
पश्चिमी बंगाल *	18	116	1,579	—	5,223
अन्य केन्द्रीय प्रशासित क्षेत्र*	2	1	65	9	446
अखिल भारत 2019-20 (अ)	5,056	3,263	8,334	89	93,286
अखिल भारत 2018-19	5,388	2,961	7,868	127	85,855

सिंचाई

फसलवार भारत में राज्यवार कुल सिंचाई क्षेत्र

सारणी 15.5 (जारी) (000 हैक्टेयर)

राज्य	अखाद्य फसलें						
	तिलहन						
	मूंगफली	तिल जिंगली	तोरिया, तारामीरा व सरसों	अलसी	अन्य	कुल तिलहन	कपास
1	21	22	23	24	25	26	27
आंध्र प्रदेश	121	9	@	@	146	275	118
अरुणाचल प्रदेश	—	—	—	—	—	—	—
असम	@	@	48	@	@	49	@
बिहार	@	@	52	@	10	63	—
छत्तीसगढ़	2	@	6	@	2	9	2
गोआ	@	—	—	—	4	4	—
गुजरात *	372	62	166	—	559	1,158	1849
हरियाणा	2	1	583	@	19	606	705
हिमाचल प्रदेश	@	@	1	@	1	2	—
झारखंड	@	@	17	1	@	18	—
कर्नाटक	139	1	@	1	397	538	207
केरल	@	—	—	—	159	159	@
मध्य प्रदेश	14	2	454	20	8	498	422
महाराष्ट्र *	60	@	1	@	25	87	122
मणिपुर *	—	—	—	—	—	—	—
मेघालय	—	—	3	—	1	4	—
मिजोरम *	—	—	—	—	@	—	—
नागालैंड	—	—	1	@	—	1	—
उड़ीसा	10	1	2	—	3	17	—
पंजाब	2	2	26	@	2	31	248
राजस्थान	649	13	2,514	4	198	3,377	741
सिक्किम *	—	—	1	—	1	2	—
तमिलनाडू	132	29	@	—	408	570	49
तेलंगाना	108	20	1	—	32	161	289
त्रिपुरा	1	—	3	—	—	4	—
उत्तराखंड	@	@	5	—	@	5	@
उत्तर प्रदेश	77	118	604	@	5	803	10
पश्चिमी बंगाल *	69	199	568	2	31	869	@
अन्य केन्द्रीय प्रशासित क्षेत्र*	@	@	36	@	1	37	1
अखिल भारत 2019-20(अ)	1,758	457	5,093	29	2,011	9,348	4,763
अखिल भारत 2018-19	1,729	286	5,157	21	1,792	8,985	4,630

सिंचाई

फसलवार भारत में राज्यवार कुल सिंचाई क्षेत्र

सारणी 15.5 (समाप्त) (000 हैक्टेयर)

राज्य	गैर खाद्यान्न फसलें				
	तम्बाकू	चारा फसलें	अन्य गैर खाद्यान्न फसलें	कुल गैर खाद्यान्न फसलें	कुल खाद्य एवं गैर खाद्यान्न फसलें (20+31)
1	28	29	30	31	32
आंध्र प्रदेश	29	16	46	485	3,813
अरुणाचल प्रदेश	—	—	—	—	56
असम	—	@	12	61	543
बिहार	10	4	16	93	5,435
छत्तीसगढ़	@	@	@	11	2,024
गोआ	—	—	—	4	32
गुजरात *	161	659	17	3,844	8,431
हरियाणा	@	198	123	1,632	6,279
हिमाचल प्रदेश	—	5	2	9	204
झारखंड	—	—	@	18	269
कर्नाटक	20	32	137	933	5,034
केरल	@	2	1	162	516
मध्य प्रदेश	@	15	4	939	14,704
महाराष्ट्र *	@	112	49	370	4,847
मणिपुर *	—	—	—	—	54
मेघालय	—	—	—	4	135
मिजोरम *	—	—	—	—	29
नागालैंड	—	—	—	1	128
उड़ीसा	—	—	@	17	1,363
पंजाब	—	418	29	726	7,724
राजस्थान	@	567	343	5028	11,789
सिक्किम *	—	—	—	2	14
तमिलनाडू	2	15	97	733	3,410
तेलंगाना	2	18	14	484	4,585
त्रिपुरा	—	—	—	4	118
उत्तराखंड	@	26	1	32	539
उत्तर प्रदेश	32	603	409	1,857	22,994
पश्चिमी बंगाल *	14	2	522	1,408	6,631
अन्य केन्द्रीय प्रशासित क्षेत्र*	@	46	1	84	530
अखिल भारत 2019-20(अ)	**270**	**2,736**	**1,825**	**18,943**	**1,12,229**
अखिल भारत 2018-19	**274**	**2,948**	**1,795**	**18,632**	**1,04,487**

स्त्रोत : अर्थ तथा सांख्यिकीय सलाहकार, कृषि मंत्रालय, भारत सरकार।

टिप्पणी : पूर्णांकन करने के कारण जोड़ भिन्न हो सकते हैं।

* : राज्यो/संघीय क्षेत्रों से प्राप्त सिंचित क्षेत्र से सम्बन्धित नवीनतम आंकड़े कृषि गणना से या अनुमानित आंकड़ो के आधार पर लिये गये है।

@ : 500 हैक्टेयर से कम है।

अ : अनन्तिम

ग्राफ 15.6

हरियाणा में टयूबवेल और पंम्पिग सैट

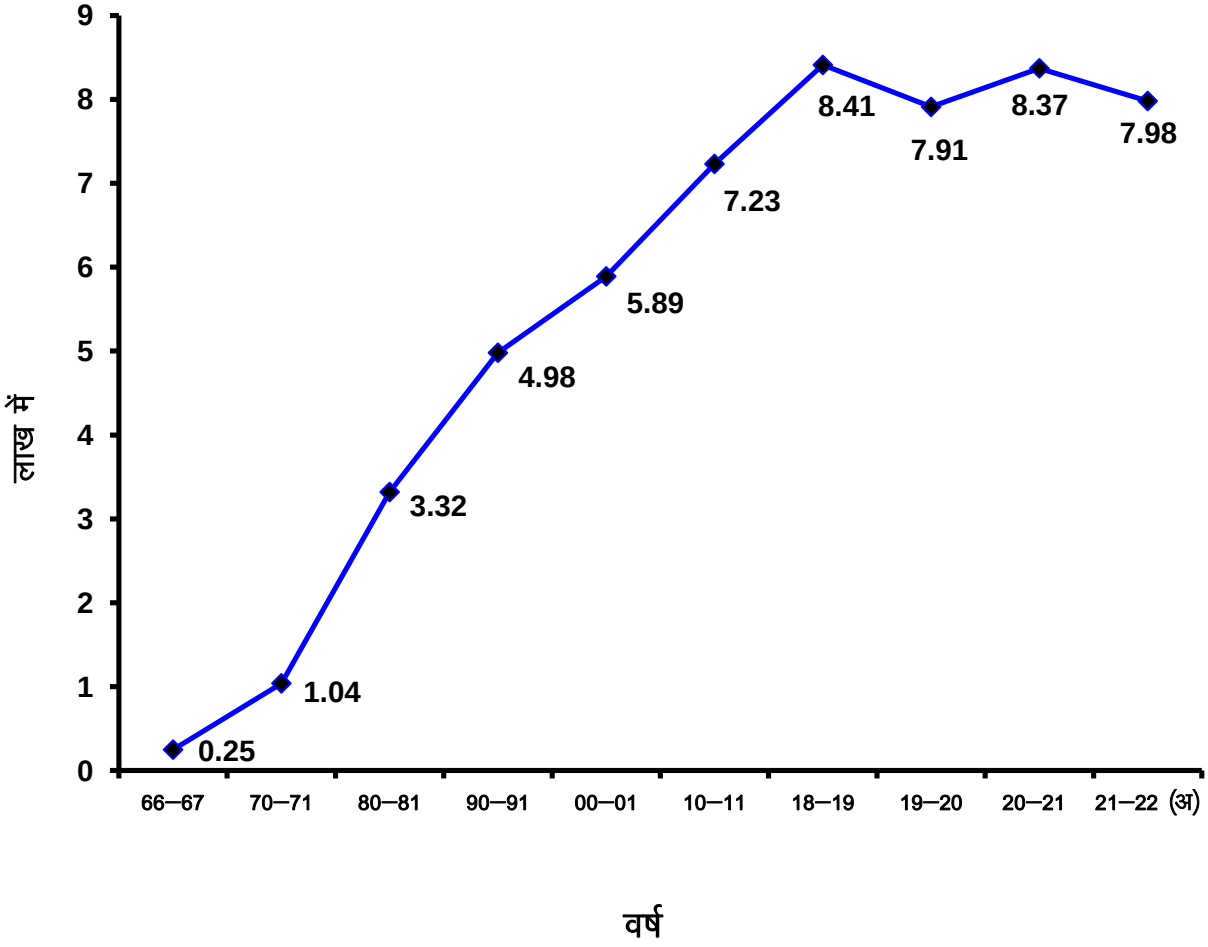

अ– अन्नतिम

सिंचाई

ट्यूबवैल तथा पम्पिंग सैट संख्या

सारणी 15.6

वर्ष/जिला	डीजल सैट	बिजली के सैट	जोड़
1	2	3	4
1966-67	—	—	25,311
1970-71	17,903	86,455	1,04,358
1980-81	1,09,353	2,22,674	3,32,027
1990-91	1,55,842	3,41,729	4,97,571
2000-01	2,55,302	3,34,171	5,89,473
2010-11	2,31,146	4,92,311	7,23,457
2015-16	2,98,452	5,45,509	8,43,961
2018-19(सं)	2,75,211	5,66,188	8,41,399
2019-20	2,64,472	5,26,401	7,90,873
2020-21	2,76,653	5,60,654	8,37,307
2021-22(अ)	2,44,293	5,54,061	7,98,354
अम्बाला	3,218	5,748	8,966
भिवानी	11,860	27,573	39,433
चरखी दादरी	10,590	8,272	18,862
फरीदाबाद	18	1,509	1,527
फतेहाबाद	6,897	33,813	40,710
गुरुग्राम	3,809	18,592	22,401
हिसार	55,883	18,429	74,312
झज्जर	16,261	11,837	28,098
जीन्द	29,784	44,526	74,310
कैथल	5,506	47,897	53,403
करनाल	848	67,964	68,812
कुरुक्षेत्र	114	37,485	37,599
महेन्द्रगढ़	0	27,261	27,261
नूँह	4,455	6,282	10,737
पलवल	14,632	13,037	27,669
पंचकूला	687	3,312	3,999
पानीपत	1,542	33,676	35,218
रिवाड़ी	2,521	27,092	29,613
रोहतक	27,656	5,334	32,990
सिरसा	9,973	59,893	69,866
सोनीपत	33,478	33,441	66,919
यमुनानगर	4,561	21,088	25,649

स्त्रोत : सिंचाई एवं जल संसाधन विभाग हरियाणा।

टिप्पणी : सैट से तात्पर्य है दोनों डीजल सैट तथा ट्यूबवैल।

अ : अनन्तिम

सं : संशोधित

खण्ड—XVI
पशुधन, पशुपालन एवं डेयरी उद्योग

इस खण्ड में पशुधन, पशु चिकित्सा संस्थाओं और सरकारी कुक्कुट पालन फार्मो से सम्बद्ध आंकड़े दिये गये है। पशुधन सूचना, महानिदेशक, पशुपालन एवं डेयरिंग विभाग, हरियाणा से प्राप्त की गई है जो कि पंच वर्षीय पशुधन गणना, 2019 के आधार पर है।

सारणी 16.1 से 16.6—पशुधन के सम्बन्ध में उपलब्ध आंकड़े ।

सारणी 16.7—भारत के विभिन्न राज्यों में पशुधन, कुक्कुटादि पालन की संख्या के आंकड़े ।

सारणी 16.8 से 16.15—पशु चिकित्सा संस्थाओं और उनके कर्मचारी, संस्थाओं में किया गया कार्य, पशुधन बीच विभिन्न संक्रामक रोगों के कारण होने वाली पशुधन की मृत्युदर, पशुधन विकास केन्द्रों की संख्या, कृत्रिम गर्भाधान केन्द्रों में रखे गये सांडो की संख्या, सघन पशु विकास परियोजनाओं, गोसदनों का विकास और मान्यता प्राप्त बुचड़खानों की संख्या।

सारणी 16.16—दूध का संग्रहण तथा दुग्ध संयन्त्रों/ दुग्ध गौ सदन केन्द्रों की सूचना।

सारणी 16.17—दूध का अनुमानित उत्पादन तथा प्रति दिन प्रति व्यक्ति दूध की उपलब्धता।

पशुधन

राज्य में पशुधन और कुक्कुटः पशुधन जनगणना 2019

सारणी 16.1

जिला	पशु	भैंस	घोड़े और टटटू	गधे	खच्चर	भेड़	बकरी	ऊँट	सूअर	कुत्ते	खरगोश	हाथी	कुल पशुधन	कुल कुक्कुट
1	2	3	4	5	6	7	8	9	10	11	12	13	14	15
अम्बाला	71160	137620	521	3	226	16887	6695	0	4128	4172	56	0	241468	2873268
भिवानी	105374	277555	638	80	182	34533	32270	1001	3511	6184	121	0	461449	755913
चरखी दादरी	38412	152521	214	33	111	12946	17075	338	1737	2315	14	0	225716	1151960
फरीदाबाद	42988	114100	116	21	23	3721	6790	5	1562	2832	102	0	172260	69616
फतेहाबाद	108800	233890	460	12	57	15146	13185	547	2160	2373	87	0	376717	352533
गुरूग्राम	63916	112204	809	88	84	3207	9490	25	8880	8248	299	0	207250	486560
हिसार	169527	425846	613	70	106	33339	18862	341	4157	2727	39	0	655627	2637919
झज्जर	62574	180459	376	37	330	9396	7837	18	11989	2949	45	0	276010	402930
जीन्द	116624	393606	645	14	163	22805	11009	106	6308	1510	1008	0	553798	5600781
कैथल	91943	281887	608	6	109	10939	6189	13	4947	1672	67	0	398380	2357665
करनाल	155195	200645	706	21	65	10851	9313	125	10346	4077	80	0	391424	9542855
कुरुक्षेत्र	101938	139058	480	10	40	10955	7152	0	4082	2706	28	1	266450	3491284
महेन्द्रगढ़	51113	187207	420	19	135	22995	45967	807	1354	2312	45	0	312374	1021246
नूंह	29810	174347	131	70	29	5522	26522	303	761	256	1963	0	239714	17585
पलवल	49684	199491	343	89	64	7591	13072	2	3207	766	74	0	274383	18579
पंचकूला	32381	56028	101	22	46	3960	6816	27	1875	2340	28	0	103624	6554399
पानीपत	74761	165167	401	6	22	5008	4595	1	4367	1505	45	0	255878	4982409
रिवाड़ी	44310	160423	276	22	248	5384	24127	219	7457	1877	85	0	244428	441385
रोहतक	64075	174156	296	79	132	9981	6660	2	8694	2014	14	0	266103	343742
सिरसा	235362	250695	438	79	231	27888	47609	1289	1687	5878	237	0	571393	336283
सोनीपत	111458	224980	517	4	31	7103	7332	0	12399	1605	62	0	365491	936940
यमुनानगर	107277	126138	593	15	66	8213	6073	1	2626	1389	13	4	252408	1369572
जोड़	**1928682**	**4368023**	**9702**	**800**	**2500**	**288370**	**334640**	**5170**	**108234**	**61707**	**4512**	**5**	**7112345**	**45745424**

प्राप्ति स्थान : पशुपालन एवं डेयरी विभाग, हरियाणा।

पशुधन

राज्य में मवेशी: पशुधन जनगणना 2019

सारणी 16.2

जिले का नाम	विदेशी मवेशी (नर)							विदेशी मवेशी (मादा)							
	डेढ़ साल तक के मवेशी	केवल मवेशियों के प्रजनन के लिए उपयोग किया जाता है	कृषि के लिए उपयोग केवल मवेशी	कृषि और प्रजनन मवेशी	बैलगाड़ी खेत संचालन मवेशी	अन्य	कुल विदेशी नर	एक वर्ष से कम मवेशी	एक से ढाई साल	दुधारू पशुओं में	दूध रहित पशु	एक बार बछड़ा नहीं मवेशी	अन्य मादा मवेशी	कुल विदेशी मादा मवेशी	कुल विदेशी मवेशी (नर + मादा)
1	2	3	4	5	6	7	8	9	10	11	12	13	14	15	16
अम्बाला	51	0	57	25	14	0	**147**	650	264	1234	170	63	0	2381	**2528**
भिवानी	265	1	7	2	9	65	**349**	945	616	1713	390	79	81	3824	**4173**
चरखी दादरी	117	5	6	2	21	28	**179**	1006	912	1947	347	107	55	4374	**4553**
फरीदाबाद	20	5	9	0	2	1	**37**	860	343	1497	187	70	74	3031	**3068**
फतेहाबाद	239	2	18	2	3	6	**270**	752	736	1665	460	75	5	3693	**3963**
गुरूग्राम	167	6	5	0	0	4	**182**	976	710	2113	827	69	13	4708	**4890**
हिसार	631	60	29	1	1	4	**726**	2218	2266	3494	755	126	14	8873	**9599**
झज्जर	78	5	10	0	1	12	**106**	584	383	976	159	21	2	2125	**2231**
जीन्द	264	240	39	5	17	13	**578**	769	532	1277	352	117	34	3081	**3659**
कैथल	107	1	15	1	15	47	**186**	601	396	1278	448	94	17	2834	**3020**
करनाल	241	7	18	19	18	3	**306**	972	772	1978	816	180	12	4730	**5036**
कुरुक्षेत्र	191	88	59	32	14	127	**511**	2030	1561	4015	1229	232	62	9129	**9640**
महेन्द्रगढ़	62	2	0	0	1	0	**65**	472	335	822	187	26	2	1844	**1909**
नूंह	55	0	33	1	9	8	**106**	436	192	661	161	21	5	1476	**1582**
पलवल	142	8	57	4	33	0	**244**	805	554	1608	387	70	26	3450	**3694**
पंचकूला	26	2	10	0	3	1	**42**	184	183	592	148	26	1	1134	**1176**
पानीपत	97	0	18	2	19	8	**144**	729	696	1669	417	30	44	3585	**3729**
रिवाड़ी	76	1	0	1	1	1	**80**	434	285	917	157	59	0	1852	**1932**
रोहतक	205	25	37	8	7	19	**301**	752	358	1362	535	103	10	3120	**3421**
सिरसा	301	15	12	1	18	42	**389**	969	1048	2363	594	149	31	5154	**5543**
सोनीपत	457	26	21	7	22	86	**619**	1889	1233	3827	1050	90	26	8115	**8734**
यमुनानगर	100	8	36	16	4	4	**168**	1339	1079	2818	1305	383	79	7003	**7171**
जोड़	**3892**	**507**	**496**	**129**	**232**	**479**	**5735**	**20372**	**15454**	**39826**	**11081**	**2190**	**593**	**89516**	**95251**

पशुधन
राज्य में मवेशी: पशुधन जनगणना 2019

सारणी 16.2(जारी)

जिले का नाम	क्रॉसब्रेड मवेशी (नर)							क्रॉसब्रेड मवेशी (मादा)							
	डेढ़ साल तक के मवेशी	केवल मवेशियों के प्रजनन के लिए उपयोग किया जाता है	कृषि के लिए उपयोग केवल मवेशी	कृषि और प्रजनन मवेशी	बैलगाड़ी खेत संचालन मवेशी	अन्य	कुल क्रॉसब्रेड नर मवेशी	एक वर्ष से कम मवेशी	एक से ढाई साल	दुधारू पशुओं में	दूध रहित पशु	एक बार बछड़ा नहीं मवेशी	अन्य मादा मवेशी	कुल क्रॉसब्रेड मादा मवेशी	कुल क्रॉसब्रेड मवेशी (नर + मादा)
1	17	18	19	20	21	22	23	24	25	26	27	28	29	30	31
अम्बाला	2656	138	665	107	493	272	4331	10322	6835	22562	6761	1558	630	48668	52999
भिवानी	2251	22	295	23	287	761	3639	6424	4905	11154	3507	776	266	27032	30671
चरखी दादरी	897	23	76	22	114	88	1220	3098	2790	5444	1006	347	80	12765	13985
फरीदाबाद	616	73	118	64	117	253	1241	3065	1788	6363	1844	571	442	14073	15314
फतेहाबाद	4500	181	133	11	267	2042	7134	7552	8093	14649	5343	1227	905	37769	44903
गुरूग्राम	2631	64	76	43	355	1471	4640	7117	4477	12478	4694	545	830	30141	34781
हिसार	4914	136	164	6	286	2212	7718	8994	6980	15348	5059	1099	1588	39068	46786
झज्जर	2082	568	33	6	71	227	2987	5583	3174	9723	2102	472	608	21662	24649
जीन्द	1509	44	167	28	281	859	2888	3517	2819	6823	2476	500	239	16374	19262
कैथल	1901	25	268	157	199	621	3171	6933	5246	13341	4015	889	370	30794	33965
करनाल	5911	126	585	514	520	1184	8840	21464	17272	45625	12554	5340	492	102747	111587
कुरुक्षेत्र	3980	98	350	128	366	406	5328	14013	11807	29840	7480	3787	845	67772	73100
महेन्द्रगढ़	1124	175	13	0	36	268	1616	3802	3604	7215	1847	555	470	17493	19109
नूंह	623	22	51	6	12	144	858	1981	1081	3296	698	248	172	7476	8334
पलवल	1406	71	130	30	330	212	2179	4057	1971	8178	2386	613	421	17626	19805
पंचकूला	634	11	462	66	173	95	1441	1993	1778	4838	1557	258	174	10598	12039
पानीपत	2837	124	302	107	232	385	3987	7444	4593	15026	3573	1029	417	32082	36069
रिवाड़ी	1415	59	11	7	16	179	1687	4449	3717	8611	1878	571	40	19266	20953
रोहतक	1451	70	167	134	108	1033	2963	2936	1726	5446	2167	352	204	12831	15794
सिरसा	9432	625	641	44	548	4671	15961	20385	19796	40109	13353	5006	2126	100775	116736
सोनीपत	3225	192	103	75	153	1723	5471	10257	6965	18033	5644	990	864	42753	48224
यमुनानगर	2161	43	381	193	184	73	3035	17590	13566	34787	11721	3440	686	81790	84825
जोड़	58156	2890	5191	1771	5148	19179	92335	172976	134983	338889	101665	30173	12869	791555	883890

पशुधन

राज्य में मवेशी: पशुधन जनगणना 2019

सारणी 16.2(जारी)

जिले का नाम	देशी मवेशी (नर)							देशी मवेशी (मादा)							
	डेढ़ साल तक के मवेशी	केवल मवेशियों के प्रजनन के लिए उपयोग किया जाता है	कृषि के लिए उपयोग केवल मवेशी	कृषि और प्रजनन मवेशी	बैलगाड़ी खेत संचालन मवेशी	अन्य	कुल देशी नर मवेशी	एक वर्ष से कम मवेशी	एक से ढाई साल	दुधारू पशुओं में	दूध रहित पशु	एक बार बछड़ा नहीं मवेशी	अन्य मादा मवेशी	कुल देशी मादा मवेशी	कुल देशी मवेशी (नर + मादा)
1	32	33	34	35	36	37	38	39	40	41	42	43	44	45	46
अम्बाला	587	35	494	15	507	289	1927	718	644	1347	599	273	112	3693	5620
भिवानी	5174	249	3268	237	3655	3354	15937	10364	8191	15353	7491	1662	1821	44882	60819
चरखी दादरी	1319	123	950	63	1532	73	4060	3271	2740	5232	1586	347	343	13519	17579
फरीदाबाद	641	70	140	61	96	355	1363	3553	1970	6119	2197	695	888	15422	16785
फतेहाबाद	4649	218	3035	151	2074	2032	12159	6988	8214	10056	5312	987	1364	32921	45080
गुरूग्राम	1061	81	36	33	376	930	2517	3653	2952	4809	3791	513	473	16191	18708
हिसार	9501	430	10070	716	9682	5138	35537	14086	12074	18432	10852	2030	3915	61389	96926
झज्जर	3337	797	679	94	1463	1276	7646	5785	5079	7531	4058	1014	1786	25253	32899
जीन्द	8474	1513	11613	1032	15285	3685	41602	10461	8868	14315	9793	1586	2486	47509	89111
कैथल	5471	655	4312	667	2776	2564	16445	6893	6107	9088	6573	1286	2298	32245	48690
करनाल	3241	294	536	462	509	337	5379	5740	4920	9312	5698	1213	510	27393	32772
कुरुक्षेत्र	1102	91	257	67	423	377	2317	2609	2869	4985	2803	708	344	14318	16635
महेन्द्रगढ़	2574	383	144	8	505	1135	4749	4410	4810	5983	3065	1325	657	20250	24999
नूंह	523	72	98	12	33	431	1169	2185	1353	3121	1515	471	549	9194	10363
पलवल	1284	87	395	49	696	102	2613	3334	2094	5170	2088	589	393	13668	16281
पंचकूला	603	69	1189	98	452	131	2542	1126	1298	2159	1293	181	40	6097	8639
पानीपत	2760	356	523	99	384	1907	6029	4728	3819	6638	4102	877	624	20788	26817
रिवाड़ी	2219	83	121	21	243	282	2969	3579	3926	5545	2363	487	252	16152	19121
रोहतक	4406	688	2388	282	3332	3089	14185	6074	4040	6818	4974	1687	1249	24842	39027
सिरसा	6968	917	2245	262	3779	2431	16602	13113	14287	19539	9049	2648	1621	60257	76859
सोनीपत	5257	491	1127	365	1404	3318	11962	7879	5874	8773	6820	2279	2766	34391	46353
यमुनानगर	357	25	241	47	69	14	753	2069	1773	4025	1383	482	123	9855	10608
जोड़	71508	7727	43861	4841	49275	33250	210462	122618	107902	174350	97405	23340	24614	550229	760691

पशुधन
राज्य में मवेशी: पशुधन जनगणना 2019

सारणी 16.2 (समाप्त)

जिले का नाम	गैर विवरण मवेशी (नर)							गैर विवरण मवेशी (मादा)							
	डेढ़ साल तक के मवेशी	केवल मवेशियों के प्रजनन के लिए उपयोग किया जाता है	कृषि के लिए उपयोग केवल मवेशी	कृषि और प्रजनन मवेशी	बैलगाड़ी खेत संचालन मवेशी	अन्य	कुल एन.डी. नर मवेशी	एक वर्ष से कम मवेशी	एक से ढाई साल	दुधारू पशुओं में	दूध रहित पशु	एक बार बछड़ा नहीं मवेशी	अन्य मादा मवेशी	कुल एन.डी. मादा मवेशी	कुल एन.डी. मवेशी (नर + मादा)
1	47	48	49	50	51	52	53	54	55	56	57	58	59	60	61
अम्बाला	372	20	353	16	425	28	**1214**	1871	1556	3399	1564	300	109	8799	**10013**
भिवानी	525	31	674	149	55	291	**1725**	1891	1638	3127	853	151	326	7986	**9711**
चरखी दादरी	210	19	26	2	106	63	**426**	431	336	645	263	22	172	1869	**2295**
फरीदाबाद	406	68	46	17	36	0	**573**	1257	883	3335	1063	381	329	7248	**7821**
फतेहाबाद	2246	114	220	3	556	1528	**4667**	1773	2060	2440	2125	505	1284	10187	**14854**
गुरूग्राम	248	23	9	8	15	156	**459**	1247	920	1783	707	189	232	5078	**5537**
हिसार	1695	142	778	74	1032	711	**4432**	2765	2233	4143	1852	357	434	11784	**16216**
झज्जर	282	1	20	12	44	150	**509**	457	378	784	348	140	179	2286	**2795**
जीन्द	499	71	309	14	621	51	**1565**	778	528	1202	386	64	69	3027	**4592**
कैथल	767	46	296	226	229	130	**1694**	1172	787	1701	722	107	85	4574	**6268**
करनाल	389	4	242	27	122	149	**933**	1009	1087	1951	633	118	69	4867	**5800**
कुरुक्षेत्र	218	27	22	8	45	141	**461**	363	384	822	401	114	18	2102	**2563**
महेन्द्रगढ़	533	148	25	90	107	291	**1194**	815	924	933	691	174	365	3902	**5096**
नूंह	652	137	34	12	22	696	**1553**	1797	1562	2463	1130	453	573	7978	**9531**
पलवल	715	71	127	13	432	135	**1493**	1947	1551	3289	1152	292	180	8411	**9904**
पंचकूला	690	13	2967	19	194	100	**3983**	920	1311	2433	1376	356	148	6544	**10527**
पानीपत	858	212	142	13	41	459	**1725**	1630	1175	1796	1143	456	221	6421	**8146**
रिवाड़ी	329	7	4	0	5	103	**448**	496	403	627	198	59	73	1856	**2304**
रोहतक	451	12	42	16	59	751	**1331**	969	877	589	288	577	1202	4502	**5833**
सिरसा	4415	196	560	55	1480	2092	**8798**	5855	5481	9110	4712	1296	972	27426	**36224**
सोनीपत	488	46	72	17	70	708	**1401**	1477	1408	1773	1072	386	630	6746	**8147**
यमुनानगर	178	11	157	23	29	22	**420**	935	749	1721	587	158	103	4253	**4673**
जोड़	**17166**	**1419**	**7125**	**814**	**5725**	**8755**	**41004**	**31855**	**28231**	**50066**	**23266**	**6655**	**7773**	**147846**	**188850**

प्राप्ति स्थान : पशुपालन एवं डेयरी विभाग, हरियाणा ।

पशुधन
राज्य में भैंसे: पशुधन जनगणना 2019

सारणी 16.3

जिले का नाम	देशी भैंसे (नर)							देशी भैंसे (मादा)							
	भैंस दो साल तक	केवल भैंस के प्रजनन के लिए उपयोग किया जाता है	केवल कृषि के लिए उपयोग की जाने वाली भैंस	कृषि और प्रजनन भैंस	बैलगाड़ी खेत संचालन भैंस	अन्य	कुल स्वदेशी नर भैंस	एक वर्ष से कम भैंस	एकसे तीन साल	दुधारू भैंस में	दूध रहित भैंस	एक बार बछड़ा नहीं भैंस	अन्य मादा भैंस	कुल मादा देशी भैंस	कुल देशी भैंस (नर + मादा)
1	2	3	4	5	6	7	8	9	10	11	12	13	14	15	16
अम्बाला	3210	129	235	144	213	90	**4021**	11559	10711	22371	6897	2293	262	**54093**	**58114**
भिवानी	19440	467	211	32	64	535	**20749**	58097	64896	87955	19286	7089	1905	**239228**	**259977**
चरखी दादरी	10495	205	10	10	39	292	**11051**	29666	36030	47439	10403	3871	399	**127808**	**138859**
फरीदाबाद	3498	165	244	264	313	84	**4568**	20854	11712	38703	10067	3043	2410	**86789**	**91357**
फतेहाबाद	18887	525	52	25	36	324	**19849**	42173	59487	68924	19173	6997	366	**197120**	**216969**
गुरूग्राम	5275	134	130	32	0	96	**5667**	24064	14871	40891	10064	1563	692	**92145**	**97812**
हिसार	32974	899	260	131	116	228	**34608**	87121	94029	130743	34601	10650	1403	**358547**	**393155**
झज्जर	16669	364	42	65	43	366	**17549**	42520	36066	68268	8473	3619	232	**159178**	**176727**
जीन्द	41740	777	1195	696	2247	344	**46999**	72664	84407	116412	37826	10868	1133	**323310**	**370309**
कैथल	20124	455	2111	1966	1560	422	**26638**	47885	49420	75420	26094	7222	929	**206970**	**233608**
करनाल	17406	327	1752	2292	1348	268	**23393**	35887	39355	62508	17777	8313	424	**164264**	**187657**
कुरुक्षेत्र	10794	301	852	693	776	292	**13708**	22109	26843	39452	12799	5838	751	**107792**	**121500**
महेन्द्रगढ़	10923	111	31	32	29	216	**11342**	34552	40263	59419	10957	3801	457	**149449**	**160791**
नूंह	5283	223	152	63	23	68	**5812**	40104	19557	55942	10852	3887	1392	**131734**	**137546**
पलवल	10819	277	354	179	959	153	**12741**	36116	22440	61014	15054	3728	572	**138924**	**151665**
पंचकूला	1582	63	33	15	4	32	**1729**	7446	9568	17619	7138	1707	283	**43761**	**45490**
पानीपत	16643	196	1888	929	1744	715	**22115**	31374	29619	56051	12894	3364	726	**134028**	**156143**
रिवाड़ी	10620	151	16	7	4	31	**10829**	34648	33107	58392	8943	4187	165	**139442**	**150271**
रोहतक	17574	411	162	195	177	112	**18631**	38509	33233	61494	12131	4752	351	**150470**	**169101**
सिरसा	17078	620	70	56	40	281	**18145**	42154	57343	72155	20417	10763	615	**203447**	**221592**
सोनीपत	18959	645	1051	728	980	765	**23128**	47582	40304	80062	18969	4279	728	**191924**	**215052**
यमुनानगर	3771	169	667	353	231	125	**5316**	20001	18172	34732	13199	3487	576	**90167**	**95483**
जोड़	**313764**	**7614**	**11518**	**8907**	**10946**	**5839**	**358588**	**827085**	**831433**	**1355966**	**344014**	**115321**	**16771**	**3490590**	**3849178**

पशुधन
राज्य में भैंसे: पशुधन जनगणना 2019

सारणी 16.3(समाप्त)

जिले का नाम	गैर विवरण भैंस (नर)							गैर विवरण भैंस (मादा)							
	भैंस दो साल तक	केवल भैंस के प्रजनन के लिए उपयोग किया जाता है	केवल कृषि के लिए उपयोग की जाने वाली भैंस	कृषि और प्रजनन भैंस	बैलगाड़ी खेत संचालन भैंस	अन्य	कुल एनडी नर भैंस	एक वर्ष से कम भैंस	एक से तीन साल	दुधारू भैंस में	दूध रहित भैंस	एक बार बछड़ा नहीं भैंस	अन्य मादा भैंस	कुल महिला एन.डी. भैंस	कुल एन.डी. भैंस (नर + मादा)
1	17	18	19	20	21	22	23	24	25	26	27	28	29	30	31
अम्बाला	4631	122	314	98	413	103	**5681**	15927	13761	30770	9899	3084	384	**73825**	**79506**
भिवानी	772	18	68	61	1	2	**922**	4124	4467	6158	1403	222	282	**16656**	**17578**
चरखी दादरी	379	20	4	0	3	62	**468**	3548	3349	5328	427	357	185	**13194**	**13662**
फरीदाबाद	752	43	72	36	48	21	**972**	5263	4038	9767	2196	360	147	**21771**	**22743**
फतेहाबाद	1213	28	1	0	3	48	**1293**	3021	3510	6669	1879	496	53	**15628**	**16921**
गुरूग्राम	858	14	6	4	2	53	**937**	3838	2152	5303	1438	604	120	**13455**	**14392**
हिसार	2830	50	23	22	21	10	**2956**	6765	8145	11260	2911	599	55	**29735**	**32691**
झज्जर	455	3	0	0	0	6	**464**	652	754	1656	108	90	8	**3268**	**3732**
जीन्द	2261	32	39	7	31	26	**2396**	4187	4621	7576	3162	1240	115	**20901**	**23297**
कैथल	3472	103	334	222	155	82	**4368**	10303	11083	15923	5121	1308	173	**43911**	**48279**
करनाल	980	4	171	191	30	225	**1601**	2379	2512	4987	1201	255	53	**11387**	**12988**
कुरुक्षेत्र	1381	21	106	53	80	236	**1877**	2981	3364	6251	2155	802	128	**15681**	**17558**
महेन्द्रगढ़	1881	8	1	3	13	58	**1964**	6215	5725	10031	1936	474	71	**24452**	**26416**
नूंह	1551	103	77	71	69	147	**2018**	8398	6647	14245	3652	1327	514	**34783**	**36801**
पलवल	3363	87	87	50	119	39	**3745**	10192	7794	18901	5731	1099	364	**44081**	**47826**
पंचकूला	653	45	10	1	0	12	**721**	1430	2313	3630	1864	566	14	**9817**	**10538**
पानीपत	941	13	109	76	42	119	**1300**	1820	1584	3415	642	208	55	**7724**	**9024**
रिवाड़ी	960	26	8	10	4	1	**1009**	2231	1681	4474	560	179	18	**9143**	**10152**
रोहतक	148	5	3	0	1	1	**158**	972	643	2998	234	37	13	**4897**	**5055**
सिरसा	2251	38	4	13	3	20	**2329**	5592	6250	10494	3023	1337	78	**26774**	**29103**
सोनीपत	1059	16	46	27	54	8	**1210**	2073	1763	3734	1013	106	29	**8718**	**9928**
यमुनानगर	1823	24	289	104	90	55	**2385**	6304	5645	10647	4658	773	243	**28270**	**30655**
जोड़	**34614**	**823**	**1772**	**1049**	**1182**	**1334**	**40774**	**108215**	**101801**	**194217**	**55213**	**15523**	**3102**	**478071**	**518845**

प्राप्ति स्थान : पशुपालन एवं डेयरी विभाग, हरियाणा।

पशुधन
राज्य में बकरी: पशुधन जनगणना 2019

सारणी 16.4

जिले का नाम	बकरी (नर)			बकरी (मादा)					
	एक वर्ष से कम का नर बकरी	एक वर्ष और उससे अधिक नर बकरी	कुल पुरुष	एक साल से कम उम्र की बकरी	**दुधारू बकरी में**	दूध रहित **बकरी**	एक बार बछड़ा नहीं बकरी	कुल मादा	कुल बकरी
1	2	3	4	5	6	7	8	9	10
अम्बाला	466	319	785	1933	2417	1283	277	5910	6695
भिवानी	3121	1752	4873	8777	11500	6110	1010	27397	32270
चरखी दादरी	1076	446	1522	4776	6339	3661	777	15553	17075
फरीदाबाद	403	337	740	2003	2314	1276	457	6050	6790
फतेहाबाद	1518	709	2227	3699	4296	2509	454	10958	13185
गुरूग्राम	653	529	1182	2248	3452	2041	567	8308	9490
हिसार	1505	939	2444	5193	6547	3892	786	16418	18862
झज्जर	629	365	994	2359	2822	1485	177	6843	7837
जीन्द	1040	596	1636	2877	3514	2425	557	9373	11009
कैथल	630	381	1011	1849	1935	1233	161	5178	6189
करनाल	1078	692	1770	2666	2908	1475	494	7543	9313
कुरुक्षेत्र	817	434	1251	2042	2345	1116	398	5901	7152
महेन्द्रगढ़	4597	1649	6246	11516	19796	7066	1343	39721	45967
नूंह	2334	1857	4191	7335	9592	4381	1023	22331	26522
पलवल	847	732	1579	3485	4367	3128	513	11493	13072
पंचकूला	691	482	1173	1460	2517	1286	380	5643	6816
पानीपत	463	295	758	1230	1546	845	216	3837	4595
रिवाड़ी	2283	1280	3563	5578	9180	4567	1239	20564	24127
रोहतक	535	569	1104	1761	2298	1237	260	5556	6660
सिरसा	5457	2354	7811	13476	15939	7975	2408	39798	47609
सोनीपत	650	385	1035	2041	2670	1336	250	6297	7332
यमुनानगर	484	411	895	1687	1869	1307	315	5178	6073
जोड़	31277	17513	48790	89991	120163	61634	14062	285850	334640

प्राप्ति स्थान : पशुपालन एवं डेयरी विभाग, हरियाणा।

पशुधन
राज्य में सूअर:पशुधन जनगणना 2019

सारणी 16.5

जिले का नाम	छह महीने के तहत सुअर नर	छह महीने और ऊपर सुअर नर	कुल पुरुष	छह महीने से कम सुअर मादा	छह महीने और उससे अधिक सुअर मादा	कुल महिला	कुल
1	2	3	4	5	6	7	8
अम्बाला	631	373	1004	1682	1442	3124	4128
भिवानी	607	505	1112	1159	1246	2405	3517
चरखी दादरी	231	335	566	702	469	1171	1737
फरीदाबाद	275	192	467	555	540	1095	1562
फतेहाबाद	481	181	662	774	724	1498	2160
गुरूग्राम	1904	2671	4575	1995	2310	4305	8880
हिसार	860	466	1326	1470	1361	2831	4157
झज्जर	2866	1470	4336	3879	3774	7653	11989
जीन्द	1084	655	1739	2311	2258	4569	6308
कैथल	960	368	1328	1991	1628	3619	4947
करनाल	2036	1442	3478	3399	3469	6868	10346
कुरुक्षेत्र	818	740	1558	1317	1207	2524	4082
महेन्द्रगढ़	150	77	227	511	616	1127	1354
नूंह	164	100	264	345	152	497	761
पलवल	576	512	1088	1105	1014	2119	3207
पंचकूला	249	208	457	547	871	1418	1875
पानीपत	768	583	1351	1475	1541	3016	4367
रिवाड़ी	1779	1767	3546	1930	1981	3911	7457
रोहतक	1400	958	2358	3151	3185	6336	8694
सिरसा	239	188	427	466	794	1260	1687
सोनीपत	2789	1173	3962	5260	3177	8437	12399
यमुनानगर	402	465	867	797	962	1759	2626
जोड़	21269	15429	36698	36821	34721	71542	108240

प्राप्ति स्थान : पशुपालन एवं डेयरी विभाग, हरियाणा।

पशुधन

राज्य में कुक्कुट एवं अन्य कुक्कुट पक्षी:पशुधन जनगणना 2019

सारणी 16.6

जिले का नाम	बैकयार्ड			व्यवसायिक			कुल	बैकयार्ड			व्यवसायिक			कुल बतख (बैकयार्ड + व्यावसायिक)
	मुर्गे	मुर्गियाँ	चूजे	मुर्गे	मुर्गियाँ	चूजे		नर बतख	बतख	बतख का बच्चा	नर बतख	बतख	बतख का बच्चा	
1	2	3	4	5	6	7	8	9	10	11	12	13	14	15
अम्बाला	10799	12969	13459	31815	2250683	553543	**2873268**	0	0	2	0	0	0	**2**
भिवानी	8959	8091	9709	56902	166202	506050	**755913**	8	8	1	2	8	0	**27**
चरखी दादरी	3471	4614	4161	122207	73369	944138	**1151960**	0	0	0	0	0	0	**0**
फरीदाबाद	106	2390	2420	1350	41350	22000	**69616**	14	14	0	2	6	0	**36**
फतेहाबाद	5556	7346	9941	24711	56196	248783	**352533**	6	19	6	0	0	0	**31**
गुरूग्राम	2469	2783	1528	72899	245629	161252	**486560**	15	33	6	240	1283	45	**1622**
हिसार	2792	4547	9596	243023	494018	1883943	**2637919**	4	19	4	20	930	0	**977**
झज्जर	650	1585	1113	17501	135552	246529	**402930**	3	2	1	0	0	0	**6**
जीन्द	3759	5583	4386	565379	3360654	1661020	**5600781**	509	813	109	10	25	0	**1466**
कैथल	9006	11036	12799	300291	776955	1247578	**2357665**	4	18	15	2	8	0	**47**
करनाल	8972	13046	12992	434168	6975987	2097690	**9542855**	137	856	124	2371	2277	6204	**11969**
कुरुक्षेत्र	7280	9059	10522	333380	1997744	1133299	**3491284**	26	35	3	0	0	0	**64**
महेन्द्रगढ़	19213	27188	24697	42200	684858	223090	**1021246**	0	116	0	0	0	0	**116**
नूंह	2774	3345	2933	16	12	8505	**17585**	100	152	68	0	0	0	**320**
पलवल	3657	4200	4815	506	4401	1000	**18579**	20	49	0	0	0	0	**69**
पंचकूला	950	1039	955	50	5937945	613460	**6554399**	1	6	2	0	0	0	**9**
पानीपत	1209	3721	2109	631073	2624843	1719454	**4982409**	907	1611	900	200	1800	0	**5418**
रिवाड़ी	4126	4232	4012	21157	185108	222750	**441385**	1	4	7	3	11	51	**77**
रोहतक	602	1204	1136	0	295000	45800	**343742**	8	17	27	0	0	0	**52**
सिरसा	13848	13199	16723	31414	98737	162362	**336283**	6	9	2	0	0	0	**17**
सोनीपत	1078	2699	2921	27659	761030	141553	**936940**	32	22	11	1	5	7	**78**
यमुनानगर	6923	8467	14692	202920	689620	446950	**1369572**	5	29	3	2	2	9	**50**
जोड़	**118199**	**152343**	**167619**	**3160621**	**27855893**	**14290749**	**45745424**	**1806**	**3832**	**1291**	**2853**	**6355**	**6316**	**22453**

पशुधन
राज्य में कुक्कुट एवं अन्य कुक्कुट पक्षी:पशुधन जनगणना 2019

सारणी 16.6 (समाप्त)

जिले का नाम	बैकयार्ड						व्यावसायिक					
	कुल टर्की	बटेर	गिनी_पक्षी	शुतुरमुर्ग	एमु	कलहंस	कुल टर्की	बटेर	गिनी मुर्गा	शुतुरमुर्ग	एमु	कलहंस
1	16	17	18	19	20	21	22	23	24	25	26	27
अम्बाला	0	48	33	4	2	0	0	0	0	0	0	0
भिवानी	66	168	238	9	306	502	0	0	20000	0	0	0
चरखी दादरी	18	2	3	0	1	1	0	0	1	0	0	0
फरीदाबाद	11	35	60	5	11	3	0	0	0	0	0	0
फतेहाबाद	10	46	10	2	0	0	0	4000	506	6	0	0
गुरूग्राम	11	613	124	14	1	11	835	0	120	0	200	0
हिसार	55	1230	215	140	78	88	0	77244	60530	10020	15025	15010
झज्जर	14	57	347	12	6	23	0	0	0	0	0	0
जीन्द	82	86	27	1	41	13	0	0	25000	0	0	0
कैथल	14	1720	2484	1614	1662	1763	0	0	39000	0	0	0
करनाल	49	482	448	9	85	128	0	0	10000	0	0	0
कुरुक्षेत्र	0	20	346	1	8	6	0	0	7500	0	10001	0
महेन्द्रगढ़	41	30	55	0	0	0	0	0	0	0	0	0
नूंह	34	2114	1301	1275	717	642	0	1	0	0	0	0
पलवल	34	23	13	6	3	11	0	0	0	0	0	0
पंचकूला	0	59	6	0	0	1	0	0	0	0	0	0
पानीपत	0	1104	1049	912	958	1080	0	50	146050	50	0	0
रिवाड़ी	18	15	40	0	0	0	0	0	3	0	0	0
रोहतक	20	276	81	5	66	56	0	20000	0	0	0	0
सिरसा	0	27	11	4	6	1	0	4000	0	0	0	0
सोनीपत	20	1026	1108	14	767	124	0	1	15003	3	4	5
यमुनानगर	2	3474	2612	3619	3213	3440	0	13790	4950	4150	1500	1000
जोड़	499	12655	10611	7646	7931	7893	835	119086	328663	14229	26730	16015

प्राप्ति स्थान : पशुपालन एवं डेयरी विभाग, हरियाणा ।

पशुधन

भारत के विभिन्न राज्यों में पशुधन और कुक्कुट की संख्या: पशुधन गणना 2019

सारणी 16.7 (000)

जिला	पशु	भैंस	भेड़	बकरी	घोड़े और टट्टू	अन्य	कुल पशुधन	मुर्गी पालन
1	2	3	4	5	6	7	8	9
अण्डेमान निकोबार द्वीपसमूह	36438	3700	5	64761	0	40490	145394	1289160
आंध्र प्रदेश	460008	6219499	1762697	5522133	1884	97042	34067616	107863152
अरुणाचल प्रदेश	339221	6379	7345	159740	3051	645692	1161428	1599575
असम	109092	421715	332100	4315173	12783	210119	18092201	46712341
बिहार	153979	7719794	213377	1282121	32176	356277	36540820	16525349
चण्डीगढ.	13440	12177	0	998	237	138	26990	48883
छत्तीसगढ़	998395	1174722	180229	4005657	675	527065	15872302	18711824
दादर एण्ड नगर हवेली	39736	997	84	7548	39	0	48404	89671
दमन एण्ड द्वीप	1840	374	68	987	15	0	3284	18264
दिल्ली	86433	162142	932	30470	2694	77726	360397	43831
गोआ	60247	27207	8	9446	15	35483	132406	349543
गुजरात	963363	10543250	1787263	4867744	21811	39569	26893274	21773392
हरियाणा	192868	4368023	288370	334640	9702	182933	7112350	45745420
हिमाचल प्रदेश	182801	646565	791345	1108413	8851	29655	4412846	1341951
जम्मू तथा कश्मीर	253924	690829	3247503	1730218	63335	54199	8325324	7366308
झारखंड	112230	1350313	641183	9121173	1378	1277446	23614545	24832906
कर्नाटक	846900	2984560	1105072	6169392	7018	332710	29013412	59494481
केरल	134199	101504	1482	1359161	560	103954	2908657	29771905
लक्ष्यद्वीप	2493	16	0	43188	0	0	45697	226025
मध्य प्रदेश	187508	10307131	324585	1106452	13260	177047	40637375	16659898
महाराष्ट्र	139923	5603692	2680329	1060488	18892	179718	33079818	74297765
मणिपुर	224472	36230	5921	38697	1083	244316	550719	5897637
मेघालय	903570	15714	15679	397503	273	706364	2039103	5379532
मिजोरम	45701	2109	485	14820	159	296430	359704	2047810
नागालैंड	78296	15654	361	31602	70	427820	553803	2838944
ओडिशा	990397	458324	1279149	6393452	143	135271	18170309	27439257
पुडुचेरी	71984	2395	2445	73630	29	885	151368	235999
पंजाब	253146	4015947	85560	347949	14243	55196	7050355	17649984
राजस्थान	139376	13693316	7903857	2084020	33679	392260	56800945	14622975
सिक्किम	148010	1144	2016	90506	115	32541	274332	580864
तमिलनाडु	951866	518795	4500491	9888746	5417	68512	24500621	120781100
तेलंगाना	423253	4226306	1906305	4934673	3878	180185	32640639	79999404
त्रिपुरा	739031	7131	5460	360204	17	206049	1317892	4168246
उत्तर प्रदेश	190196	33016785	984725	1448002	75718	436051	68012945	12515704
उत्तराखण्ड़	185212	866318	284615	1371971	7452	44610	4427089	5018684
पश्चिम बंगाल	190779	630921	952886	1627934	1593	540582	37483238	77322602
अखिल भारतीय	**19346**	**10985167**	**7426061**	**1488847**	**342245**	**100254**	**536827602**	**851260386**
अखिल भारतीय 2012	**19090**	**10870200**	**6506900**	**1351730**	**625000**	**115840**	**512057000**	**729209000**
अखिल भारतीय 2007	**19907**	**10534300**	**7155800**	**1405370**	**611000**	**125730**	**529698000**	**648830000**
अखिल भारतीय 2003	**18518**	**97922000**	**6146900**	**1243580**	**751000**	**153200**	**485002000**	**489012000**
अखिल भारतीय 1997	**19888**	**89918000**	**5749400**	**1227210**	**826000**	**155390**	**485384000**	**347611000**

प्राप्ति स्थान: मत्स्य पालन, पशुपालन और डेयरी मंत्रालय, भारत सरकार, नई दिल्ली।

पशु पालन
राज्य में कार्यरत पशु चिकित्सा संस्थाएं

सारणी 16.8

वर्ष/जिला	सरकारी पशु चिकित्सा अस्पताल	क्षेत्रीय कृत्रिम गर्भाधान केन्द्र	सरकारी पशु चिकित्सा डिस्पैंसरी	स्टाकमैन/ मुख्य ग्राम केन्द्र	भेड ऊन विस्तार केन्द्र	कुक्कुटादि फार्म कुक्कुटादि विस्तार केन्द्र व सूअर केन्द्र	सुअर फार्म	घोडे पालन केन्द्र	गोसदन
1	2	3	4	5	6	7	8	9	10
1966-67	125	17	66	97	23	17	—	—	1
1970-71	154	37	71	337	25	13	2	—	2
1980-81	301	60	273	765	29	22	2	1	1
1990-91	495	60	679	777	59	22	2	1	2
2000-01	579	60	853	751	59	22	2	1	2
2010-11	942	—	1,809	—	—	—	2	—	2
2015-16	943	—	1,814	—	—	—	2	—	2
2019-20	1,020	—	1,820	—	—	—	2	—	2
2020-21	1,047	—	1,819	—	—	—	2	—	2
2021-22	1,041	—	1,815	—	—	—	2	—	2
अम्बाला	37	—	93	—	—	—	1	—	—
भिवानी	59	—	88	—	—	—	—	—	—
चरखी दादरी	31	—	54	—	—	—	—	—	—
फरीदाबाद	22	—	43	—	—	—	—	—	—
फतेहाबाद	53	—	91	—	—	—	—	—	—
गुरूग्राम	28	—	43	—	—	—	—	—	—
हिसार	86	—	141	—	—	—	1	—	1
झज्जर	93	—	49	—	—	—	—	—	—
जीन्द	63	—	171	—	—	—	—	—	—
कैथल	40	—	85	—	—	—	—	—	—
करनाल	51	—	131	—	—	—	—	—	—
कुरुक्षेत्र	49	—	72	—	—	—	—	—	—
महेन्द्रगढ़	66	—	77	—	—	—	—	—	—
नूंह	25	—	61	—	—	—	—	—	—
पलवल	27	—	85	—	—	—	—	—	—
पंचकूला	15	—	29	—	—	—	—	—	—
पानीपत	38	—	72	—	—	—	—	—	—
रिवाड़ी	53	—	63	—	—	—	—	—	—
रोहतक	65	—	46	—	—	—	—	—	—
सिरसा	60	—	168	—	—	—	—	—	—
सोनीपत	55	—	88	—	—	—	—	—	—
यमुनानगर	25	—	65	—	—	—	—	—	1

प्राप्ति स्थान :पशुपालन एवं डेयरी विभाग, हरियाणा।

पशु पालन
राज्य में पशु चिकित्सालयों में कर्मचारी

सारणी 16.9

वर्ष/जिला	पशु चिकित्सों की संख्या	पशु पालन सहायकों की संख्या	प्रांतीय औषधालयों के कम्पाऊंडरों की संख्या	स्टाक / क्षेत्रीय सहायकों की संख्या	महर्रम पट्टी करने वालों तथा नालबंधकों की संख्या	अन्य चतुर्थ श्रेणी
1	2	3	4	5	6	7
1966-67	115	9	79	77	23	—
1970-71	154	2	120	14	30	—
1980-81	322	4	312	907	22	2,546
1990-91	548	—	—	2,665	20	4,018
2000-01	731	—	—	2,738	23	4,784
2010-11	781	—	—	2,529	23	4,194
2015-16	770	—	—	2,191	23	2,142
2019-20	756	—	—	2,735	—	3,045
2020-21	762	—	—	3,036	—	3,350
2021-22	764			1,938	—	3,253
अम्बाला	29	—	—	49	—	86
भिवानी	44	—	—	140	—	196
चरखी दादरी	20	—	—	64	—	92
फरीदाबाद	17	—	—	26	—	60
फतेहाबाद	42	—	—	114	—	163
गुरूग्राम	21	—	—	36	—	87
हिसार	103	—	—	245	—	598
झज्जर	70	—	—	102	—	127
जीन्द	42	—	—	213	—	268
कैथल	17	—	—	93	—	131
करनाल	35	—	—	73	—	147
कुरुक्षेत्र	32	—	—	68	—	106
महेन्द्रगढ़	48	—	—	95	—	99
नूंह	11	—	—	33	—	173
पलवल	13	—	—	32	—	112
पंचकूला	17	—	—	34	—	37
पानीपत	25	—	—	77	—	92
रिवाड़ी	39	—	—	66	—	135
रोहतक	45	—	—	103	—	133
सिरसा	43	—	—	130	—	170
सोनीपत	28	—	—	111	—	135
यमुनानगर	16	—	—	33	—	77
चण्डीगढ़	1	—	—	—	—	—
मुख्यालय पंचकूला	6	—	—	1	—	29

प्राप्ति स्थान : पशुपालन एवं डेयरी विभाग, हरियाणा।

टिप्पणी : कम्पाउंडरों को अब पशु चिकित्सालय एवं पशुधन विकास सहायकों में सम्मिलित कर दिया गया है।

राज्य में पशु चिकित्सा संस्थाओं में किया गया कार्य

सारणी 16.10 (000)

वर्ष/जिला	उपचार किए गए केसों की संख्या	बधिया किए गए पशु	लगाए गए टीकों की संख्या											जोड़ (4 to14)
			आर. पी.	पी. पी. आर.	एच. एस.	वी. क्यू.	आर. के.	एफ. पी.	भेड़ पाक्स	फुट माउथ	स्वाइन फीवर	इन्टरोटोक्सिमिया	अन्य	
1	2	3	4	5	6	7	8	9	10	11	12	13	14	15
1966-67	1,107	180	556	—	1,000	—	37	8	—	—	—	—	8	1,609
1970-71	1,186	148	797	—	953	18	99	35	—	—	—	—	—	1,902
1980-81	1,513	19	2,626	—	3,199	30	609	396	236	156	25	326	8	7,611
1990-91	2,127	8	2,784	—	4,990	61	1,483	808	385	443	41	871	154	12,020
2000-01	2,659	6	—	—	7,055	34	2,127	876	629	960	14	641	198	12,534
2010-11	3,946	8	—	411	8,515	86	2,367	1,723	474	10,622	54	460	5	24,717
2015-16	7,462	6	—	253	12,972	30	—	—	308	14,095	118	680	202	28,658
2019-20	8,133	12	—	224	11,476	365	—	—	332	556	86	591	—	21,775
2020-21	8,520	7	—	216	11,172	10	—	—	292	563	109	626	—	12,988
2021-22	6,708	—	—	199	5,534	11	—	—	281	3	105	617	—	6,750
अम्बाला	222	—	—	8	191	0	—	—	18	1	4	24	—	246
भिवानी	391	—	—	22	279	0	—	—	35	0	4	67	—	407
चरखी दादरी	149	—	—	10	171	1	—	—	13	0	2	30	—	227
फरीदाबाद	150	—	—	4	134	0	—	—	4	0	2	11	—	155
फतेहाबाद	371	—	—	9	343	1	—	—	15	0	2	28	—	398
गुरूग्राम	217	—	—	4	173	4	—	—	3	0	9	13	—	206
हिसार	664	—	—	16	549	1	—	—	33	1	5	52	—	657
झज्जर	294	—	—	5	210	0	—	—	7	0	12	15	—	249
जीन्द	503	—	—	10	443	0	—	—	23	0	6	34	—	516
कैथल	349	—	—	6	309	1	—	—	10	0	5	16	—	347
करनाल	358	—	—	7	327	0	—	—	11	0	9	20	—	374
कुरुक्षेत्र	238	—	—	6	211	0	—	—	10	0	4	19	—	250
महेन्द्रगढ़	356	—	—	22	215	0	—	—	21	0	1	63	—	322
नूंह	261	—	—	11	175	0	—	—	6	0	1	33	—	226
पलवल	307	—	—	7	225	0	—	—	7	0	3	21	—	263
पंचकूला	92	—	—	5	86	0	—	—	4	0	2	15	—	112
पानीपत	256	—	—	2	230	0	—	—	5	0	4	10	—	251
रिवाड़ी	249	—	—	6	191	0	—	—	4	0	2	29	—	232
रोहतक	237	—	—	5	207	1	—	—	9	0	10	14	—	246
सिरसा	621	—	—	25	450	1	—	—	28	1	2	76	—	583
सोनीपत	248	—	—	5	217	0	—	—	8	0	13	15	—	258
यमुनानगर	175	—	—	4	198	1	—	—	7	0	3	12	—	225

प्राप्ति स्थान : पशुपालन एवं डेयरी विभाग, हरियाणा। आर. पी. रिण्डर पैस्ट एच. एस. हैमोरिजक सैपटिकेमिया बी. क्यू. ब्लैक क्वार्टर आर. के. रानीखेत
एफ. पी. फाऊल पाक्स पी. पी. आर. पेस्टे – डेस पेफीटस रुमीनेन्टस

पशु पालन
राज्य में संक्रामक रोगों के कारण पशुओं में होने वाली मृत्यु

सारणी 16.11 (संख्या)

वर्ष/जिला	पशु	भैंसे	अश्व सुदृश पशु	भेडे	बकरियां	कुत्ते	ऊंट	सूअर	कुक्कुटादि
1	2	3	4	5	6	7	8	9	10
1966-67	687	673	8	336	209	—	219	—	—
1970-71	56	800	7	—	—	—	—	—	—
1980-81	338	—	—	—	—	—	—	—	—
1990-91	14	95	—	—	—	—	—	—	826
2000-01	31	98	—	—	—	—	—	—	—
2010-11	—	—	—	—	—	—	—	—	—
2015-16	—	45	—	—	—	—	—	—	—
2018-19	—	—	—	—	—	—	—	—	—
2019-20	—	—	—	—	—	—	—	—	—
2020-21	—	—	—	—	—	—	—	—	—
2021-22	—	—	—	—	—	—	—	—	—

प्राप्ति स्थान : पशुपालन एवं डेयरी विभाग, हरियाणा।

टिप्पणी : 2016-17 के बाद से कोई प्रकोप नहीं देखा गया है

पशु पालन
राज्य में कृत्रिम गर्भाधान केन्द्रों में रखे गये सांड़ो तथा कृत्रिम गर्भाधान प्रणाली के अधीन किया गया कार्य

सारणी 16.12 (000)

वर्ष / जिला	गर्भाधान के लिए कृत्रिम गर्भाधान बैंक, केन्द्रों और प्रदर्शी गांवों में रखे हुए सांडों की संख्या*		प्राकृतिक प्रजनन के लिए प्रदेशों गांवों में रखे हुए सांडों की संख्या		कृत्रिम गर्भाधान केन्द्रों पर गर्भाधान करवाये गये पशुओं की संख्या			
					कृत्रिम गर्भाधान द्वारा		प्राकृतिक ढंग द्वारा	
	गायें	भैंसे	गायें	भैंसे	गायें	भैंसे	गायें	भैंसे
1	2	3	4	5	6	7	8	9
1966-67	32	28	65	68	4	9	2	—
1970-71	17	28	37	51	33	40	2	—
1980-81	88	81	11	—	152	65	—	—
1990-91	118	103	—	—	400	322	—	—
2000-01	71	108	—	—	255	306	—	—
2010-11	25	103	—	—	653	1,578	—	—
2015-16	34	139	—	—	916	2,355	—	—
2019-20	55	154	—	—	1,079	3,068	—	—
2020-21	48	178	—	—	1,141	2,777	—	—
2021-22	42	168	—	—	1,149	2,720	—	—
अम्बाला	—	—	—	—	52	93	—	—
भिवानी	—	—	—	—	60	164	—	—
चरखी दादरी	—	—	—	—	23	85	—	—
फरीदाबाद	—	—	—	—	29	84	—	—
फतेहाबाद	—	—	—	—	58	140	—	—
गुरूग्राम	4	22	—	—	43	80	—	—
हिसार	24	118	—	—	83	267	—	—
झज्जर	—	—	—	—	35	107	—	—
जीन्द	—	—	—	—	50	235	—	—
कैथल	—	—	—	—	53	182	—	—
करनाल	—	—	—	—	103	126	—	—
कुरुक्षेत्र	—	—	—	—	70	80	—	—
महेन्द्रगढ़	—	—	—	—	35	116	—	—
uwag	—	—	—	—	19	118	—	—
पलवल	—	—	—	—	36	129	—	—
पंचकूला	—	—	—	—	17	39	—	—
पानीपत	—	—	—	—	46	106	—	—
रिवाड़ी	—	—	—	—	26	96	—	—
रोहतक	—	—	—	—	31	109	—	—
सिरसा	—	—	—	—	143	162	—	—
सोनीपत	—	—	—	—	57	120	—	—
यमुनानगर	14	28	—	—	80	82	—	—

प्राप्ति स्थान : पशुपालन एवं डेयरी विभाग, हरियाणा।

* : प्रदर्शी गांव में रखे गए सांड़ों की सूचना अलग से उपलब्ध नहीं है। यह सूचना कृत्रिम गर्भाधान केन्द्रों में सम्मिलित की गई हैं।

पशु पालन
राज्य में सघन पशुधन विकास परियोजनाएं

सारणी 16.13 (संख्या)

वर्ष/जिला	बड़े आकार की परियोजनाओं की संख्या	मध्यम आकार की परियोजनाओं की संख्या	परियोजनाओं के अन्तर्गत वीर्य बैंकों की संख्या
1	2	3	4
1975-76	2	5	6
1980-81	2	5	7
1990-91	2	5	7
2000-01	2	5	7
2010-11	2	5	7
2015-16	2	5	7
2019-20	2	5	10
2020-21	2	5	10
2021-22	2	5	10
अम्बाला	—	1	—
भिवानी	—	1	1
चरखी दादरी	—	—	—
फरीदाबाद	—	—	—
फतेहाबाद	—	—	—
गुरूग्राम	1	—	1
हिसार	—	—	1
झज्जर	—	—	—
जीन्द	—	1	1
कैथल	—	—	—
करनाल	1	—	1
कुरुक्षेत्र	—	1	1
महेन्द्रगढ़	—	—	1
नूंह	—	—	—
पलवल	—	—	—
पंचकूला	—	—	—
पानीपत	—	—	—
रिवाड़ी	—	—	—
रोहतक	—	—	1
सिरसा	—	1	1
सोनीपत	—	—	—
यमुनानगर	—	—	1

प्राप्ति स्थान : पशुपालन एवं डेयरी विभाग, हरियाणा।

पशु पालन
राज्य में गोशालाओं का विकास तथा पशु पकड़ने वाले दल

सारणी 16.14

वर्ष/ जिला	विकसित गोशाला	राज्य में गोशाला संघ से संबंधित गोशालाओं की संख्या	पशु पकड़ने वाले दलों की संख्या*		पकड़े हुए पशुओं की संख्या	
			आवारा पशु	जंगली पशु	आवारा पशु	जंगली पशु
1	2	3	4	5	6	7
1966-67	—	49	—	—	726	143
1970-71	—	51	1	1	596	185
1980-81	29	56	1	—	171	34
1990-91	57	67	1	—	178	68
2000-01	79	91	1	—	624	—
2010-11	283	257	1	—	—	—
2015-16	408	387	2	—	64	—
2019-20	83	544	1	—	94,114	—
2020-21	78	638	1	—	59,144	—
2021-22	574	599	1	—	45,253	—
अम्बाला	10	10	—	—	1,160	—
भिवानी	35	34	—	—	6,470	—
चरखी दादरी	13	14	—	—	693	—
फरीदाबाद	9	11	—	—	1,635	—
फतेहाबाद	67	51	—	—	877	—
गुरूग्राम	12	25	—	—	193	—
हिसार	51	56	1	—	4,179	—
झज्जर	9	9	—	—	2,187	—
जीन्द	39	43	—	—	2,916	—
कैथल	19	22	—	—	2,742	—
करनाल	24	28	—	—	1,486	—
कुरुक्षेत्र	20	28	—	—	3,046	—
महेन्द्रगढ़	20	23	—	—	2,059	—
नूंह	10	12	—	—	0	—
पलवल	13	16	—	—	1,100	—
पंचकूला	13	12	—	—	799	—
पानीपत	26	28	—	—	1,273	—
रिवाड़ी	8	8	—	—	2,255	—
रोहतक	11	15	—	—	410	—
सिरसा	131	116	—	—	2,230	—
सोनीपत	28	30	—	—	6,954	—
यमुनानगर	6	8	—	—	589	—

प्राप्ति स्थान : पशुपालन एवं डेयरी विभाग, हरियाणा।

* : यह दल राज्य स्तर पर है एवम् वर्ष 1970-71 के बाद केवल एक ही पशु पकड़ने वाले दल ने आवारा एवं जंगली पशुओं को पकड़ने का काम किया।

पशु पालन

राज्य में मान्यता प्राप्त बुचड़ खानों और इन में वध किये जाने वाले पशुओं की संख्या

सारणी 16.15 (हजारों में)

वर्ष/जिला	मान्यता प्राप्त बुचड़ खानों की संख्या	वध किये गये पशु				
		भेड़ें	बकरियां	सूअर	भैंस	जोड़
1	2	3	4	5	6	7
1966-67	33	94.1	—	4.8	—	98.9
1970-71	34	147.6	—	8.4	—	156.0
1980-81	43	45.0	91.0	19.1	—	155.1
1990-91	42	59.6	137.6	20.7	—	217.9
1995-96	46	62.9	102.6	19.4	—	184.9
2000-01	34	55.5	56.3	14.6	—	126.4
2005-06	28	38.4	57.5	10.7	—	106.6
2019-20	3	611.7	69.6	—	30.4	711.7
2020-21	3	342.4	54.8	—	57.2	454.5
2021-22	4	691.8	38.3	—	121.5	851.6
अम्बाला	—	—	—	—	—	—
भिवानी	—	—	—	—	—	—
चरखी दादरी	—	—	—	—	—	—
फरीदाबाद	—	—	—	—	—	—
फतेहाबाद	—	—	—	—	—	—
गुरूग्राम	—	—	—	—	—	—
हिसार	—	—	—	—	—	—
झज्जर	—	—	—	—	—	—
जीन्द	—	—	—	—	—	—
कैथल	—	—	—	—		—
करनाल	—	—	—	—	—	—
कुरुक्षेत्र	—	—	—	—	—	—
महेन्द्रगढ़	—	—	—	—	—	—
नूंह	4	691.8	38.3	—	121.5	851.6
पलवल	—	—	—	—	—	—
पंचकूला	—	—	—	—	—	—
पानीपत	—	—	—	—	—	—
रिवाड़ी	—	—	—	—	—	—
रोहतक	—	—	—	—	—	—
सिरसा	—	—	—	—	—	—
सोनीपत	—	—	—	—	—	—
यमुनानगर	—	—	—	—	—	—

प्राप्ति स्थान : पशुपालन एवं डेयरी विभाग, हरियाणा।

नोट : 2015–16 से हरियाणा राज्य मे पर्यावरण विभाग, हरियाणा ने सभी बूचड खानों की मान्यता रद कर दी है।

डेयरी उद्योग

राज्य में दूध का संग्रहण, संयंत्र तथा दूध संग्रह केन्द्रों की संख्या

सारणी 16.16

वर्ष/जिला	दूध का संग्रहण* (लाख लीटर)	दूध संयंत्र		दूध संग्रह केन्द्र	
		संख्या	क्षमता (लाख लीटर) प्रति दिन	संख्या	क्षमता (लाख लीटर) प्रति दिन
1	2	3	4	5	6
1978-79	283.5	5	2.35	6	0.75
1980-81	211.8	5	2.35	10	1.45
1990-91	341.5	6	3.65	12	2.30
1999-00	918.3	5	4.70	16	2.45
2000-01	1,009.3	5	4.70	19	3.05
2010-11	1,875.45	5	4.70	27	3.33
2015-16	1,641.81	6	6.45	17	3.20
2018-19	1,632.80	6	9.45	16	7.15
2019-20	1,688.29	6	9.45	16	7.16
2020-21	2,049.85	6	9.45	16	7.16
2021-22	1,880.03	6	9.45	16	7.16
रोहतक/सोनीपत/महेन्द्रगढ़/रेवाड़ी / भिवानी/ चरखी दादरी/ झज्जर	372.10	1	4.00	4	2.20
जीन्द/हिसार/फतेहाबाद	468.50	1	1.50	2	1.23
अम्बाला/यमुनानगर/पंचकूला	307.16	1	1.40	2	1.09
करनाल/पानीपत/कुरुक्षेत्र/कैथल	139.77	1	0.20	1	0.88
सिरसा	331.20	1	1.10	3	0.80
गुड़गांव/ फरीदाबाद/नूंह /पलवल	261.30	1	1.25	4	0.96

प्राप्ति स्थान : हरियाणा डेयरी विकास निगम।

*केवल समितियों के द्वारा प्राप्त किया गया दूध।

ग्राफ 16.17

हरियाणा में प्रति व्यक्ति दुध की उपलब्धता (ग्राम प्रतिदिन)

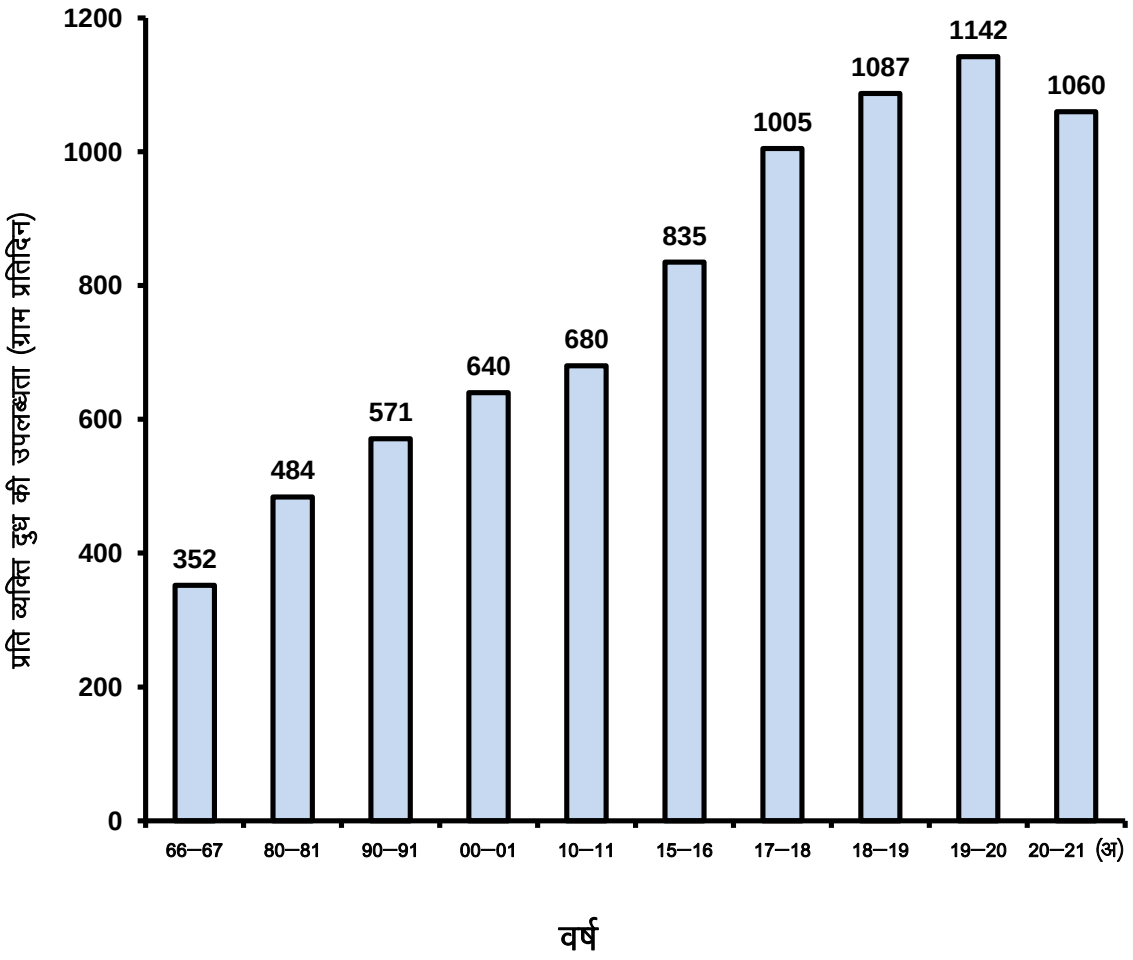

अ– अन्नतिम

डेयरी उद्योग

राज्य में दूध का अनुमानित उत्पादन तथा प्रति दिन प्रति व्यक्ति दूध की उपलब्धता

सारणी 16.17

वर्ष	दूध का अनुमानित उत्पादन (लाख टन)	प्रति व्यक्ति प्रति दिन दूध की उपलब्धता (ग्राम)
1	2	3
1966-67	10.89	352
1977-78	17.27	412
1980-81	21.87	484
1990-91	34.19	571
2000-01	48.49	640
2010-11	62.67	680
2015-16	83.81	835
2016-17	89.75	878
2017-18	98.09	1,005
2018-19	107.26	1,087
2019-20	117.34	1,142
2020-21(अ)	112.84	1,060

प्राप्ति स्थान : पशुपालन एवं डेयरी विभाग, हरियाणा।

अ : अनन्तिम

खण्ड—XVII

मत्स्य पालन

इस खण्ड में हरियाणा में मछली पालन सम्बन्धी आंकड़े दिये गये हैं।

सारणी 17.1— मत्स्य पालन विकास सम्बन्धी सूचना।

सारणी 17.2— पकड़ी हुई मछलियों के निपटान बारे।

सारणी 17.3— हरियाणा में झींगा संस्कृति के तहत विकसित क्षेत्र।

सारणी 17.4— हरियाणा में प्रजातिवार मत्स्य उत्पादन ।

सारणी 17.5— हरियाणा में आरएएस इकाइयां ।

सारणी 17.6— हरियाणा में अधिसूचित जल में मत्स्य उत्पादन ।

सारणी 17.7— हरियाणा में मत्स्य मंडी।

सारणी 17.8— हरियाणा में मछली उत्पादन की संसाधनवार संख्या और क्षेत्रफल।

मत्स्य पालन
हरियाणा में मछली पालन विकास

सारणी 17.1

वर्ष/जिला	हैक्टेयर में सम्भूत क्षेत्र	जारी किये गए लाईसेंस (संख्या)	मछली पालन से कुल प्राप्ति (₹ 000)	बिना लाईसैंस मछली पकड़ने वाले केसों की संख्या	वसूल किया गया मुआवजा (₹)	छीनी हुई मछली की बिक्री (₹)
1	2	3	4	5	6	7
1966-67	222	161	367	81	553	—
1970-71	155	2,789	578	116	1,797	609
1980-81	295	2,975	2,583	66	1,245	178
1990-91	2,078	3,189	8,728	8	1,135	320
2010-11	17,094	7,239	50,84,326	388	5,640	850
2019-20	17,119	2,936	10,355	—	—	—
2020-21	18,209	1,016	15,446	169	3,100	—
2021-22	19,100	374	28,567	—	—	—
अम्बाला	468	1	903	—	—	—
भिवानी	1,026	1	199	—	—	—
चरखी दादरी	365	—	0	—	—	—
फरीदाबाद	492	—	294	—	—	—
फतेहाबाद	1,201	—	687	—	—	—
गुरुग्राम	411	—	624	—	—	—
हिसार	1,616	—	1,535	—	—	—
झज्जर	1,410	—	1,914	—	—	—
जीन्द	672	12	510	—	—	—
कैथल	1,030	1	1,031	—	—	—
करनाल	904	1	3,307	—	—	—
कुरुक्षेत्र	643	—	3,540	—	—	—
महेन्द्रगढ़	166	—	1	—	—	—
नूँह	1,758	—	426	—	—	—
पलवल	1,189	—	306	—	—	—
पंचकूला	160	—	0	—	—	—
पानीपत	1,061	10	2,805	—	—	—
रिवाड़ी	723	—	1,150	—	—	—
रोहतक	802	1	1,732	—	—	—
सिरसा	1,520	—	1,850	—	—	—
सोनीपत	1,090	—	4,317	—	—	—
यमुनानगर	393	347	1,436	—	—	—

स्त्रोत : मत्स्य विभाग, हरियाणा।

नोट : पूर्णांकण के कारण जोड़ भिन्न हो सकते हैं।

मत्स्य पालन

हरियाणा में वर्ष 2021–22 में पकड़ी हुई मछलियों का निपटान

सारणी 17.2 (उत्पादन टन में)

जिला	मछली विपणन	फ्रीजिंग	धूप में सुखाई गई	लवणित	डिब्बा बन्दी	कटौती	विभिन्न उद्देश्य	कुल जोड़
1	2	3	4	5	6	7	8	9
अम्बाला	4,672	0	0	0	0	0	0	4,672
भिवानी	13,086	0	0	0	0	0	0	13,086
चरखी दादरी	873	0	0	0	0	0	0	873
फरीदाबाद	4,859	0	0	0	0	0	0	4,859
फतेहाबाद	10,140	0	0	0	0	0	0	10,140
गुरुग्राम	3,876	0	137	0	0	0	0	4,013
हिसार	17,099	0	0	0	0	0	0	17,099
झज्जर	16,420	30	37	35	22	0	0	16,544
जीन्द	9,152	0	0	0	0	0	0	9,152
कैथल	9,846	0	0	0	0	0	0	9,846
करनाल	9,812	0	0	0	0	0	0	9,812
कुरुक्षेत्र	7,640	0	0	0	0	0	0	7,640
महेन्द्रगढ़	1,366	0	0	0	0	0	0	1,366
नूँह	19,733	0	0	0	0	0	0	19,733
पलवल	13,671	0	0	0	0	0	0	13,671
पंचकूला	864	0	0	0	0	0	0	864
पानीपत	9,644	0	0	0	0	0	0	9,644
रिवाड़ी	7,023	0	0	0	0	0	0	7,023
रोहतक	9,619	0	0	0	0	0	0	9,619
सिरसा	19,013	0	0	0	0	0	0	19,013
सोनीपत	16,009	0	0	0	0	0	0	16,009
यमुनानगर	4,355	0	0	0	0	0	0	4,355
जोड़	**2,08,772**	**30**	**174**	**35**	**22**	**0**	**0**	**2,09,033**

स्त्रोत : मत्स्य पालन विभाग, हरियाणा।

मत्स्य पालन

हरियाणा में वर्ष 2021–22 के दौरान झींगा संस्कृति के तहत विकसित क्षेत्र

सारणी 17.3

जिला	क्षेत्र (हैक्टेयर में)	उत्पादन (टन में)
1	2	3
2019-20	440.00	2,860.00
2020-21	493.00	3,120.00
2021-22	500.00	2,901.00
अम्बाला	0.00	0.00
भिवानी	110.00	375.00
चरखी दादरी	20.00	78.00
फरीदाबाद	0.00	0.00
फतेहाबाद	12.00	217.50
गुरुग्राम	34.00	83.00
हिसार	30.00	261.00
झज्जर	36.00	288.00
जीन्द	14.00	80.00
कैथल	10.00	152.00
करनाल	0.00	0.00
कुरुक्षेत्र	0.00	0.00
महेन्द्रगढ़	0.00	0.00
नूँह	0.00	0.00
पलवल	0.00	0.00
पंचकूला	0.00	0.00
पानीपत	0.00	0.00
रिवाड़ी	1.60	12.00
रोहतक	10.00	267.00
सिरसा	198.40	1,087.50
सोनीपत	24.00	0.00
यमुनानगर	0.00	0.00

स्त्रोत : मत्स्य पालन विभाग, हरियाणा।

मत्स्य पालन

हरियाणा में वर्ष 2021–22 के दौरान प्रजातिवार मत्स्य उत्पादन

सारणी 17.4

क्रम संख्या	वर्ग	प्रजातिवार	मछली उत्पादन (टन में)
1	2	3	4
1	मेजर कार्प्स	कतला कतला	41,716.73
		लबियो रोहितो (रोहू)	1,23,422.17
		सिरहिनस मृगला (मृगल)	21,842.36
2	विदेशी कार्प्स	कोमन कार्प्स साइप्रिनस कार्पियो	10,372.69
		सिल्वर कार्प्स (हाइपाफथाल्मिक्टीस मोलिट्रक्स)	2,077.34
		ग्रास कार्प स्टेनोफारिंगोडोनाइडेला	2,185.02
3	माइनर कार्प्स	लबियो बता	0.00
		लबियो कालबास	0.00
		पूंटियस सरना	0.00
		पूंटियस गोनियोनोटस	0.00
		सिरहिनस सिरोसा	0.00
		लेबियो फिम्ब्रियाटस	0.00
		सिरहिनस रेबा	0.00
		अन्य	0.00
4	मंगुरू		0.00
5	सिंघी		530.10
6	ओमपैक एसपीपी		467.22
7	चीताला प्रजाति		0.00
8	अनाबास वृषण		438.07
9	मुर्रेल्स		0.00
10	कैटफिश	वालगो अट्ट	0.00
		पांगेसियस	3,080.62
		मिस्टस प्रजाति	0.00
		अन्य	0.00
11	ट्रोट		0.00
12	सालमोन		0.00
13	स्कैम्पी		0.00
14	एल. वेनामी (झींगा)		2,901.00
15	अन्य		0.00
कुल उत्पादन			**2,09,033.32**

स्त्रोत : मत्स्य पालन विभाग, हरियाणा।

मत्स्य पालन

हरियाणा में वर्ष 2021–22 के दौरान आरएएस इकाइयां

सारणी 17.5

जिला	इकाइयों की संख्या	उत्पादन (टन में)
1	2	3
2019-20	17	336.00
2020-21	45	430.00
2021-22	82	810.30
अम्बाला	3	34.71
भिवानी	5	34.62
चरखी दादरी	3	34.80
फरीदाबाद	1	11.53
फतेहाबाद	4	34.74
गुरुग्राम	5	46.04
हिसार	7	81.20
झज्जर	3	23.20
जीन्द	6	58.50
कैथल	2	23.40
करनाल	3	34.71
कुरुक्षेत्र	2	23.06
महेन्द्रगढ़	2	23.16
नूँह	4	23.02
पलवल	2	23.20
पंचकूला	1	11.62
पानीपत	2	11.60
रिवाड़ी	6	46.16
रोहतक	8	92.56
सिरसा	4	34.74
सोनीपत	6	69.18
यमुनानगर	3	34.55

स्त्रोत : मत्स्य पालन विभाग, हरियाणा।

आरएएस :रिसक्युलेटरी एक्वाकलचर सिस्टम

मत्स्य पालन
हरियाणा में वर्ष 2021–22 के दौरान अधिसूचित जल में मत्स्य उत्पादन

सारणी 17.6

जिला	अधिसूचित जल में उत्पादन
1	2
2019-20	4748.50
2020-21	5920.00
2021-22	10,231.26
अम्बाला	400.00
भिवानी	0.00
चरखी दादरी	0.00
फरीदाबाद	120.00
फतेहाबाद	98.00
गुरुग्राम	137.00
हिसार	0.00
झज्जर	1120.00
जीन्द	1783.13
कैथल	0.00
करनाल	1287.30
कुरुक्षेत्र	1460.13
महेन्द्रगढ़	7.00
नूँह	620.00
पलवल	0.00
पंचकूला	4.00
पानीपत	502.00
रिवाड़ी	8.70
रोहतक	973.00
सिरसा	265.00
सोनीपत	906.00
यमुनानगर	540.00

मत्स्य पालन
हरियाणा में वर्ष 2021–22 के दौरान मत्स्य मंडी

सारणी 17.7

जिला	मंडियों की संख्या	वार्षिक मछली विपणन
1	2	3
फरीदाबाद	1	600-700
झज्जर	1	250-300
पानीपत	1	350-400
यमुनानगर	1	60-70

स्त्रोत: मत्स्य पालन विभाग, हरियाणा।

मत्स्य पालन

हरियाणा में मछली उत्पादन की संसाधनवार संख्या और क्षेत्रफल 2021–22

सारणी 17.8

जिला	छोटे टैंक/तालाब/झील		मध्यम टैंक/तालाब/झील		बड़े टैंक/तालाब/झील		छोटा जलाशय		मध्यम जलाशय		प्रमुख जलाशय		कुल संसाधन क्षेत्र		किराया/लीज राशि	कुल मछली उत्पादन
	संख्या	क्षेत्र (हेक्टेयर)	संख्या	क्षेत्र (हेक्टेयर)	संख्या	क्षेत्र (हेक्टेयर)	संख्या	क्षेत्र (हेक्टेयर)	संख्या	क्षेत्र (हेक्टेयर)	संख्या	क्षेत्र (हेक्टेयर)	संख्या	क्षेत्र (हेक्टेयर)	(रुपये)	(एम.टी.)
1	2	3	4	5	6	7	8	9	10	11	12	13	14	15	16	17
अम्बाला	9	4	31	20	151	268	0	0	0	0	0	0	191	292	10710600	2670
भिवानी	231	270	180	300	125	250	0	0	0	0	0	0	536	820	560575	12503
चरखी दादरी	40	20	80	99	75	145	0	0	0	0	1	21	196	285	9812000	795
फरीदाबाद	95	80	150	155	105	203	0	0	0	0	0	0	350	438	488500	4739
फतेहाबाद	105	54	183	596	32	186	0	0	0	0	0	0	320	836	8500000	9821
गुरुग्राम	30	58	80	183	32	150	0	0	0	0	0	0	142	391	16047400	4064
हिसार	0	0	784	1426	1	8	0	0	0	0	0	0	785	1434	65719200	16989
झज्जर	112	107	188	332	334	757	0	0	0	0	0	0	634	1196	15727950	15150
जीन्द	10	5	605	693	53	71	0	0	0	0	0	0	668	769	30000000	15500
कैथल	8	3	17	17	232	685	0	0	0	0	0	0	257	705	202000	7786
करनाल	147	524	0	0	1	20	0	0	0	0	0	0	148	544	2005000	5378
कुरुक्षेत्र	320	1560	40	290	14	240	0	0	0	0	0	0	374	2090	207000	9773
महेन्द्रगढ़	48	40	70	113	5	11	0	0	0	0	0	0	123	164	50000	1309
नूँह	35	18	200	200	126	373	0	0	0	0	0	0	361	591	2900000	9663
पलवल	100	250	150	375	150	425	0	0	0	0	0	0	400	1050	8200000	9663
पंचकूला	83	95	0	0	1	40	9	25	0	0	0	0	93	160	135500	864
पानीपत	31	62	78	312	45	298	0	0	0	0	0	0	154	672	26880000	2150
रिवाड़ी	200	631	0	0	0	0	0	0	0	0	0	0	200	631	824500	6971
रोहतक	85	37	234	195	232	475	0	0	0	0	0	0	551	707	26847125	9392
सिरसा	0	0	775	1305	0	0	0	0	0	0	0	0	775	1305	32625000	19012
सोनीपत	86	163	205	382	283	545	0	0	0	0	0	0	574	1090	36393000	16009
यमुनानगर	357	372	0	0	0	0	0	0	0	0	0	0	357	372	650000	4815
जोड़	**2132**	**4353**	**4050**	**6993**	**1997**	**5150**	**9**	**25**	**0**	**0**	**1**	**21**	**8189**	**16542**	**295485350**	**185016**

स्त्रोत : मत्स्य पालन विभाग, हरियाण

खण्ड—XVIII

वन

इस खण्ड में वनों के अधीन दर्ज क्षेत्र ''कृषि'' खण्ड के अधीन दर्शाये गए आंकड़े जो निदेशक भू-अभिलेख द्वारा सप्लाई किये गये आंकड़ो से वन तथा भू—अभिलेख विभागों द्वारा विभिन्न परिभाषाएं अपनाए जाने के परिणामस्वरुप मेल नहीं खाएगा। वन विभाग अपने नियंत्रणाधीन सारे क्षेत्र की गणना, जिस में वन रहित क्षेत्र भी सम्मिलित है, वन क्षेत्र के अन्तर्गत करता है जबकि भू—अभिलेख वनों के अधीन वास्तविक क्षेत्र के आधार पर इसकी गणना करता है।

सारणी 18.1—स्वामित्व के आधार पर राज्य में वनों के अधीन क्षेत्र।

सारणी 18.2—राज्य में वनों के अन्तर्गत क्षेत्रफल की प्रतिशतता तथा प्रति लाख जनसंख्या के आधार पर वन।

सारणी 18.3— राज्य वनों से लघु वनोपज उत्पादन वनों के है।

सारणी 18.4— हरियाणा में लघु वन उपज (केवल राज्य वन) के मूल्य विषय में वर्णन।

सारणी 18.5—राज्य में पशुओं को चराने और आग से बचाए हुए वन क्षेत्र।

सारणी 18.6—हरियाणा के वन विभाग की आय और व्यय से संबंधित है।

वन
राज्य में वनों के अधीन क्षेत्र

सारणी 18.1 (वर्ग किलोमीटर)

वर्ष/जिला	राज्य वन			निजी वन			
	आरक्षित	संरक्षित	अवर्गीकृत	भारतीय वन अधिनियम के अन्तर्गत बन्द किए गए	भू—संरक्षण अधिनियम के अन्तर्गत बन्द किए गए	जोड़	राज्य वन की कुल वन क्षेत्र से प्रतिशतता
1	2	3	4	5	6	7	8
1966-67	187	413	13	110	639	1,362	45.01
1970-71	160	485	106	74	653	1,478	50.81
1980-81	224	1,022	38	42	336	1,662	77.26
1990-91	247	1,080	89	23	263	1,702	83.20
2000-01	249	1,154	21	4	125	1,553	91.69
2010-11	249	1,166	17	11	241	1,684	85.04
2015-16	250	1,187	10	14	287	1,748	82.78
2019-20	250	1,188	11	14	316	1,779	81.45
2020-21	250	1,188	13	17	317	1,785	81.29
2021-22(अ)	250	1,189	14	10	318	1,781	81.58
अम्बाला	2	35	0	@	16	53	69.81
भिवानी	1	60	1	2	1	65	95.38
चरखी दादरी	1	27	1	1	1	31	93.55
फरीदाबाद	2	13	0	0	54	69	21.74
फतेहाबाद	0	55	1	0	0	56	100.00
गुरुग्राम	2	16	@	0	68	86	20.93
हिसार	0	63	@	0	0	63	100.00
झज्जर	0	38	1	0	4	43	90.70
जीन्द	4	63	2	0	0	69	100.00
कैथल	37	35	0	0	0	72	100.00
करनाल	4	72	@	1	@	77	98.70
कुरुक्षेत्र	18	27	0	0	0	45	100.00
महेन्द्रगढ़	17	24	@	0	11	52	78.85
नूह	@	12	1	2	64	79	16.46
पलबल	1	27	1	0	@	29	100.00
पंचकूला	86	253	@	0	43	382	88.74
पानीपत	0	41	0	2	0	43	95.35
रिवाड़ी	6	33	@	1	10	50	78.00
रोहतक	0	40	4	0	2	46	95.65
सिरसा	@	48	1	0	0	49	100.00
सोनीपत	0	74	0	1	19	94	78.72
यमुनानगर	69	133	1	0	25	228	89.04

स्त्रोत : वन विभाग, हरियाणा।
अ : अनन्तिम
@ : एक से कम है।

वन

राज्य में वनों के अन्तर्गत क्षेत्र की प्रतिशतता तथा प्रति लाख जनसंख्या पर वनों का क्षेत्र

सारणी 18.2

वर्ष/जिला	कुल वन क्षेत्र (वर्ग किलोमीटर)	कुल भौगोलिक क्षेत्रफल (वर्ग किलोमीटर)	कुल भौगोलिक क्षेत्रफल से वन के क्षेत्र का प्रतिशत	प्रति लाख जनसंख्या पर वन क्षेत्र (वर्ग किलोमीटर)
1	2	3	4	5
1966-67	1,362	44,056	3.09	17.94
1970-71	1,478	44,056	3.35	14.73
1980-81	1,662	44,212	3.76	12.86
1990-91	1,702	44,212	3.85	10.34
2000-01	1,553	44,212	3.51	9.43
2010-11	1,684	44,212	3.81	6.64
2015-16	1,748	44,212	3.95	6.90
2019-20	1,779	44,212	4.02	7.02
2020-21	1,785	44,212	4.04	7.04
2021-22(अ)	1,781	44,212	4.03	7.03
अम्बाला	53	1,574	3.37	4.69
भिवानी	65	3,352	1.94	5.74
चरखी दादरी	31	1,426	2.17	6.18
फरीदाबाद	69	741	9.31	3.81
फतेहाबाद	56	2,538	2.21	5.94
गुरुग्राम	86	1,258	6.84	5.68
हिसार	63	3,983	1.58	3.61
झज्जर	43	1,834	2.34	4.48
जीन्द	69	2,702	2.55	5.17
कैथल	72	2,317	3.11	6.70
करनाल	77	2,520	3.06	5.12
कुरुक्षेत्र	45	1,530	2.94	4.66
महेन्द्रगढ़	52	1,899	2.74	5.64
नूँह	79	1,507	5.24	7.25
पलवल	29	1,359	2.13	2.78
पंचकूला	382	898	42.54	68.09
पानीपत	43	1,268	3.39	3.57
रिवाड़ी	50	1,594	3.14	5.56
रोहतक	46	1,745	2.64	4.34
सिरसा	49	4,277	1.15	3.78
सोनीपत	94	2,122	4.43	6.48
यमुनानगर	228	1,768	12.90	18.78

स्त्रोत : वन विभाग, हरियाणा।

* : 2011 जनगणना आंकड़ों पर आधारित।

अ : अनन्तिम

वन

राज्य वनों से लघु वन उपज उत्पादन एजेंसी–वार लॉगिंग प्रवृति, इसके अनुमानित मूल्य से उत्पादित मात्रा का विश्लेषण

सारणी 18.3

वर्ष/ उत्पादन एजैन्सी	परिवर्तित प्राप्तियां (क्यूसिक)													
	खड़े वृक्षों का घनत्व गिराये गये (क्यूसिक मीटर)	गोल इमारती लकड़ी (ठोस क्यूसिक मीटर)	अनुमानित मूल्य (000 रु0)	ग्रेड-I (ग्रिथ 26 सैंटीमीटर से 58 सैंटीमीटर)	अनुमानित मूल्य (000 रु0)	ग्रेड-II (26 सैंटीमीटर से नीचे)	अनुमानित मूल्य (000 रु0)	मात्रा (संख्या)	तना (गट्ठे घन मीटर)	अनुमानित मूल्य (000 रु0)	ईंधन की लकड़ी के गट्ठों में परिवर्तित	अनुमानित मूल्य (000 रु0)	कुल उत्पादन (ठोस घन मीटर)	अनुमानित मूल्य (000 रु0)
1	2	3	4	5	6	7	8	9	10	11	12	13	14	15
वन विभाग	0	0	0	0	0	0	0	0	0	0	0	0	0	0
हरियाणा वन विकास निगम	1,45,559	79,794	4,94,015	30,916	67,575	14,209	10,783	14,697	3,675	3,490	16,169	81,848	95,963	5,75,863
2020-21	**1,45,559**	**79,794**	**4,94,015**	**30,916**	**67,575**	**14,209**	**10,783**	**14,697**	**3,675**	**3,490**	**16,169**	**81,849**	**95,963**	**5,75,863**
वन विभाग	0	0	0	0	0	0	0	0	0	0	0	0	0	0
हरियाणा वन विकास निगम	1,34,651	70,689	4,70,605	27,077	59,823	10,810	9,410	25,868	6,467	7,749	14,701	76,982	85,390	5,47,587
2021-22	**1,34,651**	**70,689**	**4,70,605**	**27,077**	**59,823**	**10,810**	**9,410**	**25,868**	**6,467**	**7,749**	**14,701**	**76,982**	**85,390**	**5,47,587**

लघु वन उपज (केवल राज्य वन)

सारणी 18.4 (000 ₹)

वर्ष	बांस	चारा और घास	गोंद और बरोजा	चारा के इलावा घास	फल	अन्य	जोड़
1	2	3	4	5	6	7	8
1966-67	—	198	13	28	—	8	247
1970-71	76	292	115	71	—	12	566
1980-81	231	536	432	1023	11	334	2567
1990-91	734	1451	10	2278	47	214	4734
2000-01	1189	926	—	667	70	44	2896
2010-11	3	2533	—	144	—	94	2774
2015-16	1	206	—	1701	5	412	2325
2019-20	1	1016	—	544	—	620	2181
2020-21	1	564	—	383	—	318	1266
2021-22 (अ)	1	487	—	624	—	801	1913

स्त्रोत : वन विभाग, हरियाणा।

अ : अनन्तिम

वन

राज्य में आग और पशुओं के चराने से संरक्षित वन क्षेत्र

सारणी 18.5 (वर्ग किलोमीटर में)

वर्ष	आग से संरक्षण					चराई से संरक्षण				
	कुल वन क्षेत्र	संरक्षित रखने का प्रयत्न किया गया	वास्तविक रुप से संरक्षित	अग्नि संरक्षण के अधीन वनों की कुल वन क्षेत्र का प्रतिशत	अग्नि संरक्षण कार्यो पर खर्च (₹)	चराई के लिए बन्द किया गया क्षेत्र	सारे साल चराई के लिये खुला क्षेत्र		साल में कुछ समय चराई के लिये खुला क्षेत्र	
							सभी पशुओं के लिये	केवल कोंपलें आदि खाने वाले पशुओं के लिये	सभी पशुओं के लिये	केवल कोंपलें आदि खाने वाले पशुओं के लिये
1	2	3	4	5	6	7	8	9	10	11
1966-67	1,362	1,362	1,344	98.68	20,545	889.92	—	444.63	—	27.82
1970-71	1,477.73	1,477.73	1,437.12	97.25	18,368	1,383.46	—	24.86	22.81	46.60
1980-81	1,661.64	1,661.64	1,640.33	98.72	21,245	1,426.02	60.75	54.07	106.80	14.00
1990-91	1,701.99	1,701.99	1,701.70	99.98	5,03,000	1,674.18	13.91	1.40	12.50	—
2000-01	1,553.02	1,553.02	1,549.62	99.78	10,74,994	1,553.02	—	—	—	—
2010-11	1,683.82	1,683.82	1,679.43	99.74	1,03,54,000	1,683.82	—	—	—	—
2015-16	1,747.56	1,747.56	1,747.37	99.99	79,44,000	1,747.56	—	—	—	—
2017-18	1,766.59	1,766.59	1,765.72	99.95	1,04,25,917	1,766.59	—	—	—	—
2018-19	1,779.98	1,779.98	1,772.10	99.56	1,01,02,150	1,779.98	—	—	—	—
2019-20	1,778.94	1,778.94	1,777.78	99.93	63,64,494	1,778.94	—	—	—	—
2020-21	1,784.67	1,784.67	1,782.88	99.90	1,42,33,574	1,784.67	—	—	—	—
2021-22	1,781.41	1,787.42	1,779.15	99.87	21,46,735	—	—	—	—	—

स्त्रोत : वन विभाग, हरियाणा।

वन

वन विभाग, हरियाणा की आमदनी और खर्च

सारणी 18.6 (₹)

वर्ष	आय	व्यय			
		सामान्य खर्च सुपुर्दी खर्च सहित	योजना व विकास खर्च	कुल खर्च (3+4)	शुद्ध आय अर्थात् बढौतरी(+) या घाटा (-)
1	2	3	4	5	6
1966-67	27,07,782	16,43,147	42,37,091	58,80,238	(–)31,72,456
1970-71	49,18,970	51,78,448	45,39,370	97,17,818	(–)47,98,848
1980-81	2,69,43,823	4,43,34,467	48,45,679	4,91,80,146	(–)2,22,36,323
1990-91	9,66,24,101	7,59,45,264	34,40,17,681	41,99,62,945	(–)32,33,38,844
2000-01	25,72,33,911	28,40,69,302	30,57,40,166	58,98,09,468	(–)33,25,75,557
2010-11	44,18,64,319	75,26,80,000	1,31,51,57,000	2,06,78,37,000	(–)1,62,59,72,681
2015-16	52,28,60,389	1,29,21,60,994	1,96,95,10,597	3,26,16,71,591	(-)2,73,88,11,202
2018-19	26,60,63,323	—	3,02,44,56,500	3,02,44,56,500	(-)2,75,83,93,177
2019-20	22,91,93,707	—	3,34,48,77,316	3,34,48,77,316	(-)3,11,56,83,609
2020-21	19,76,88,759	—	4,82,10,23,326	4,82,10,23,326	(-)4,62,33,34,567
2021-22 (अ)	16,32,32,225	—	5,28,84,41,830	5,28,84,41,830	(-)5,12,52,09,605

स्त्रोत : वन विभाग, हरियाणा।

अ : अनन्तिम

खण्ड – XIX

उद्योग

इस भाग में दी गई सूचना श्रम आयुक्त हरियाणा, उद्योग एवं वाणिज्य विभाग हरियाणा, हरियाणा खादी तथा ग्राम उद्योग बोर्ड पंचकूला व वस्त्र आयुक्त, मुम्बई से एकत्रित की गई है। सारणी 19.1 – फैक्टरी अधिनियम 1948 की धारा 2 एम (i), 2 एम (ii), तथा 85 के अधीन राज्य में रजिस्ट्रीकृत फैक्टरियों की संख्या दिखाती है। धारा 2 एम में फैक्टरी का अर्थ कोई ऐसा परिसर है जिसमें उस की प्रसीमा भी शामिल हैः–

सारणी 19.1– फैक्टरी अधिनियम 1948 की धारा 2 एम (i), 2 एम (ii), तथा 85 के अधीन राज्य में रजिस्ट्रीकृत फैक्टरियों की संख्या दिखाती है। धारा 2 एम में फैक्टरी का अर्थ कोई ऐसा परिसर है जिसमें उस की प्रसीमा भी शामिल हैः–

जहां दस या दस से अधिक कार्यकर्ता काम करते है, या पिछले बारह महीनों में किसी दिन काम करते थे तथा जिसके भाग में विनिर्माण प्रक्रिया विद्युत शक्ति की सहायता से होती हो, या साधारणतया इस प्रकार होती हो,

2 एम (ii) जहां बीस या बीस से अधिक कार्यकर्ता काम करते हैं या पिछले बारह महीनों में किसी दिन काम करते थे तथा जिसके भाग में विनिर्माण प्रक्रिया विद्युत शक्ति की सहायता के बिना होती हो, या इस प्रकार होती हो, तथा इसमें भारतीय खान अधिनियम, 1923 की संक्रियाओं के अधीन खान या रेलवे द्वारा चलाया स्कूल शामिल नहीं है।

फैक्टरी अधिनियम 1948 की धारा 85 के अधीन राज्य सरकार को उपर्युक्त दो धाराओं में न आने वाली फैक्टरी को अधिसूचित करने का अधिकार है।

सारणी. 19.2 – रजिस्टर्ड कार्यकारी फैक्टरीयों की जिलावार संख्या दिखाती है। यह सूचना फैक्टरियों द्वारा प्रस्तुत विवरिणयों पर आधारित है तथा कुल चालू फैक्टरियों से सम्बन्धित नहीं है।

सारणी 19.3–चालू फैक्टरियों का जिलावार आकार तथा वितरण।

सारणी 19.4 –चालू फैक्टरियों की जिलावार आकार तथा उद्योगवार संख्या।

सारणी 19'5– जिलावार तथा उद्योगवार चालू फैक्टरियों में कार्यकताओं की संख्या ।

सारणी 19.6 –राज्य में विभिन्न उद्योगों के उत्पादन ।

सारणी 19.7 –सूती कपड़ा मिलों तथा उनमें लगाए स्पिण्डलों और लूमों की संख्या ।

सारणी 19.8 –विभिन्न वर्षो के लिए औद्योगिक उत्पादन के सूचकांक।

सारणी 19.9 –बृहत वर्ग अुनसार औद्योगिक उत्पादन के सूचकांक।

सारणी 19.10 –हरियाणा खादी तथा ग्रामोद्योग बोर्ड अुनसार मार्जिन मनी वितरित राशि ।

उद्योग

हरियाणा में रजिस्टर्ड फैक्टरियों तथा नियुक्त कर्मीयों की संख्या

सारणी सख्या 19.1

वर्ष/जिला	रजिस्टर्ड फैक्टरियों की संख्या					रजिस्टर्ड फैक्टरियों	कार्यकारी की संख्या कार्यकारी फैक्टरियों में नियुक्त कार्यकर्ताओं की अनुमानित संख्या
	धारा 2 उम (I) के अधीन	धारा 2 एम (II) अधीन	*धारा 85 के अधीन*		जोड़		
			विद्युत शक्ति के साथ	विद्युत शक्ति के बिना			
1	2	3	4	5	6	7	8
1966	1,011	44	215	—	1,270	1,168	71,016
1970	1,064	25	373	—	1,462	1,359	88,675
1980	2,711	48	803	—	3,562	3,176	1,75,025
1990	4,549	118	985	—	5,652	4,843	2,69,411
2000	7,469	65	1,097	—	8,631	8,631	4,98,656
2010	9,345	67	1,101	—	10,513	10,513	7,82,463
2018	11,527	202	1,202	—	12,931	12,931	9,62,507
2019	11,941	228	1,215	—	13,384	13,384	10,01,075
2020	12,155	287	1,336	—	13,778	13,778	10,26,637
2021	12,507	390	1,520	—	14,417	14,417	10,70,630
अम्बाला	393	9	67	—	469	469	25,717
भिवानी	165	5	69	—	239	239	16,145
चरखी दादरी	—	—	—	—	—	—	—
फरीदाबाद	2,627	85	299	—	3,011	3011	2,59,203
फतेहाबाद	109	1	26	—	136	136	5,417
गुरूग्राम	2,770	117	165	—	3,052	3052	3,35,138
हिसार	374	4	56	—	434	434	12,131
झज्जर	797	15	31	—	843	843	52,737
जीन्द	169	6	33	—	208	208	16,462
कैथल	110	1	36	—	147	147	4,561
करनाल	513	7	86	—	606	606	38,491
कुरूक्षेत्र	182	5	55	—	242	242	7,780
महेन्द्रगढ़	46	0	17	—	63	63	12,269
नूँह	32	6	3	—	41	41	3,715
पलवल	89	11	14	—	114	114	8,464
पंचकूला	187	7	15	—	209	209	17,152
पानीपत	1,051	54	121	—	1,226	1226	69,153
रिवाड़ी	316	5	29	—	350	350	37,869
रोहतक	335	9	63	—	407	407	27,611
सिरसा	137	0	34	—	171	171	6,224
सोनीपत	901	31	147	—	1,079	1079	67,010
यमुनानगर	1,204	12	154	—	1,370	1370	47,381

स्त्रोत :श्रम आयुक्त, हरियाणा।

@ : सूचना भिवानी जिले में सम्मिलित है।

उद्योग

हरियाणा में रजिस्टर्ड चालू फैक्टरियों का आकार तथा वितरण

सारणी सख्या 19.2

फैक्टरियों का आकार	1966		1980		1990		2000		2010		2019		2020		2021	
	फैक्टरियों की संख्या	कर्मियों की औसत सख्या	फैक्टरियों की संख्या	कर्मियों की औसत संख्या	फैक्टरियों की संख्या	कर्मियों की औसत संख्या	फैक्टरियों की संख्या	कर्मियों की औसत संख्या	फैक्टरियों की संख्या	कर्मियों की औसत संख्या	फैक्टरियों की संख्या	कर्मियों की औसत संख्या	फैक्टरियों की संख्या	कर्मियों की औसत संख्या	फैक्टरियों की संख्या	कर्मियों की औसत संख्या
1	2	3	4	5	6	7	8	9	10	11	12	13	14	15	16	17
10 कर्मी से कम	189	1,007	381	1,712	265	2,118	106	715	149	1,192	56	492	13	98	8	50
10 से 19 कर्मी	228	3,157	274	3,734	325	6,008	181	2,489	251	4,518	125	2,107	131	2,307	6	99
20 से 49 कर्मी	204	6,615	272	8,603	343	13,013	293	8,402	261	10,701	196	8,545	210	8,141	29	762
50 से 99 कर्मी	93	6,824	124	8,521	180	13,205	156	10,764	152	12,768	200	15,200	337	28,924	45	1,825
100 से 499 कर्मी	81	18,179	148	29,211	185	39,597	158	34,623	161	46,322	165	73,668	151	33,879	191	18,936
500 से 999 कर्मी	13	9,529	37	27,072	49	27,555	23	15,891	29	17,980	87	58,777	87	74,130	138	21,511
1000 से 4999 कर्मी	11	19,253	21	40,626	21	35,989	7	11,818	16	51,200	28	96,252	68	1,15,103	390	1,12,962
5000 कर्मियों से अधिक	—	—	—	—	—	—	—	—	—	—	—	—	0	0	0	0
जोड़	**819**	**64,564**	**1,257**	**1,19,479**	**1,368**	**1,37,485**	**924**	**84,702**	**1,019**	**1,44,681**	**857**	**2,55,041**	**997**	**2,62,582**	**807**	**1,56,145**

स्त्रोत : श्रम आयुक्त, हरियाणा।

टिप्पणी : सूचना केवल विवरणियां प्रस्तुत करने वाली फैक्टरियों से सम्बन्धित है।

उद्योग

हरियाणा में रजिस्टर्ड चालू फैक्टरियों का जिलावार आकार तथा वितरण

सारणी सख्या 19.3 (2021)

फैक्टरियों का अकार	अम्बाला		भिवानी		फरीदाबाद		फतेहाबाद		गुरूग्राम		हिसार		झज्जर		जीन्द		कैथल		करनाल		कुरूक्षेत्र		महेन्द्रगढ़	
	ए	बी	ए	बी	ए	बी	ए	बी	ए	बी	ए	बी	ए	बी	ए	बी	ए	बी	ए	बी	ए	बी	ए	बी
1	2	3	4	5	6	7	8	9	10	11	12	13	14	15	16	17	18	19	20	21	22	23	24	25
10 कर्मी से कम	1	5	1	10	0	0	0	0	0	0	0	0	0	0	0	0	1	3	1	18	1	4	0	0
10 से 19 कर्मी	1	20	2	19	0	0	0	0	0	0	0	0	0	0	1	20	0	0	0	0	0	0	0	0
20 से 49 कर्मी	2	75	1	41	0	0	0	0	0	0	1	20	4	92	1	21	3	65	2	44	2	62	0	0
50 से 99 कर्मी	2	106	0	—	4	142	0	0	8	300	4	213	0	0	2	101	0	0	0	0	4	135	0	0
100 से 499 कर्मी	2	286	1	379	54	2963	3	293	49	2563	3	1381	5	989	2	380	0	0	7	986	0	0	0	0
500 से 999 कर्मी	0	0	0	0	18	8562	0	0	37	10232	0	0	0	0	0	0	0	0	0	0	0	0	0	0
1000 से 4999 कर्मी	30	5016	0	0	82	24771	0	0	89	38801	17	4613	8	1852	0	0	0	0	0	0	0	0	0	0
5000 कर्मियों से अधिक	0	0	0	0	0	0	0	0	0	0	0	0	0	0	0	0	0	0	0	0	0	0	0	0
जोड़	38	5508	5	449	158	36438	3	293	183	51896	25	6227	17	2933	6	522	4	68	10	1048	7	201	0	0

उद्योग

हरियाणा में रजिस्टर्ड चालू फैक्टरियों का जिलावार आकार तथा वितरण

(2021)

सारणी सख्या 19.3 (समाप्त)

फैक्टरियों का आकार	नूँह		पलवल		पंचकूला		पानीपत		रिवाड़ी		रोहतक		सिरसा		सोनीपत		यमुनानगर		जोड़	
	ए	बी	ए	बी	ए	बी	ए	बी	ए	बी	ए	बी	ए	बी	ए	बी	ए	बी	ए	बी
	26	27	28	29	30	31	32	33	34	35	36	37	38	39	40	41	42	43	44	45
10 कर्मी से कम	0	0	1	5	0	0	0	0	0	0	0	0	1	5	0	0	1	6	8	56
10 से 19 कर्मी	0	0	0	0	0	0	1	20	0	0	0	0	0	0	0	0	1	20	6	99
20 से 49 कर्मी	0	0	1	21	1	49	2	41	1	49	1	21	1	25	2	46	4	90	29	762
50 से 99 कर्मी	0	0	0	0	3	114	2	101	0	0	7	213	3	143	3	156	3	101	45	1825
100 से 499 कर्मी	0	0	3	480	0	689	11	1899	27	1816	0	0	3	345	5	1006	4	569	179	17024
500 से 999 कर्मी	0	0	0	0	0	0	12	2775	0	0	0	0	0	0	7	0	0	0	74	21569
1000 से 4999 कर्मी	3	1263	5	2522	8	3620	82	8862	19	8711	8	2483	5	2563	9	3175	25	4710	390	112962
5000 कर्मियों से अधिक	0	0	0	0	0	0	0	0	0	0	0	0	0	0	0	0	0	0	0	0
जोड़	3	1263	10	3028	12	4472	110	13698	47	10576	16	2717	13	3081	26	4383	38	5496	731	154297

स्त्रोत : श्रम आयुक्त, हरियाणा।
(ए) : फैक्टरियों की संख्या
(बी) : श्रमिकों की औसत संख्या

उद्योग

हरियाणा में उद्योगवार तथा जिलावार चालू फैक्टरियों की संख्या

2021

सारणी सख्या 19.4

उद्योग कूट	*उद्योग धारा 2 एम (I) के अधीन*	अम्बाला	भिवानी	फरीदाबाद	फतेहाबाद	गुरूग्राम	हिसार	झज्जर	जीन्द	कैथल	करनाल	कुरूक्षेत्र	महेन्द्रगढ़	नूँह	पलवल
	1	2	3	4	5	6	7	8	9	10	11	12	13	14	15
01	अन्य खान व खनन	5	7	36	39	20	76	12	18	2	10	2	0	1	6
10-11	खाद्यान्न पदार्थ तथा पेय पदार्थ	45	25	65	6	105	102	45	57	52	24	76	3	5	18
12	तम्बाकू उत्पाद	2	0	16	0	9	0	4	0	0	9	0	0	0	4
13	कपड़ें के पदार्थ	4	31	219	47	175	34	50	26	1	46	3	0	0	7
14	पहनने के कपड़े, ड्रेसिंग व फर की ड्राईंग	3	1	132	0	685	3	35	0	0	0	4	6	4	4
15	चमड़े की टैनिग ड्रेसिंग, लगेज, हैंडबैगज, सैडलरी, हारनैंस व फुटवियर	9	1	66	0	40	5	39	2	0	42	2	2	0	2
16	लकड़ी के उत्पाद व लकड़ी तथा कार्क सिवाय फर्नीचर, स्ट्रा आदि	25	1	89	1	35	26	20	5	6	33	18	0	1	5
17	कागज तथा कागज उत्पाद	9	0	59	0	33	9	36	9	1	15	11	1	0	3
18	रिकार्डिड मीडिया का पुर्न उत्पादन तथा प्रकाशन, मुद्रण	14	0	43	2	29	4	29	0	0	2	0	0	1	5
19	कोक, शुद्ध पैट्रोलियम उत्पाद तथा न्यूक्लियर ईंधन	8	17	39	0	29	8	18	1	0	7	1	4	0	0
20	रसायन तथा रसायनिक पदार्थ	13	2	148	0	133	19	51	7	2	22	5	0	0	4
21	चिकित्सा, कीमतों व चश्मों से सम्बन्धित यंत्र,घड़ियां व क्वॉक्स	12	0	35	3	59	5	4	1	1	6	3	0	5	0
22	रबड़ तथा प्लास्टिक उत्पाद	9	5	186	1	136	13	60	0	5	29	5	2	2	2

उद्योग
हरियाणा में उद्योगवार तथा जिलावार चालू फैक्टरियों की संख्या
2021

सारणी सख्या 19.4 (जारी)

उद्योग कूट	*उद्योग धारा 2 एम (I) के अधीन*	पंचकूला	पानीपत	रिवाड़ी	रोहतक	सिरसा	सोनीपत	यमुनानगर	जोड़
		16	17	18	19	20	21	22	23
01	अन्य खान व खनन	4	6	7	5	33	12	2	303
10-11	खाद्यान्न पदार्थ तथा पेय पदार्थ	27	48	28	47	54	78	58	968
12	तम्बाकू उत्पाद	2	8	2	6	0	6	9	77
13	कपड़ें के पदार्थ	8	599	32	19	9	99	21	1430
14	पहनने के कपड़े, ड्रेसिंग व फर की ड्राईंग	6	25	5	4	0	25	25	967
15	चमड़े की टैनिग व ड्रेसिंग, लगेज, हैंडबैगज, सैडलरी, हारनैंस व फुटवियर	14	15	7	10	0	29	5	290
16	लकड़ी के उत्पाद व लकड़ी तथा कार्क सिवाय फर्नीचर, स्ट्रा इत्यादि	34	22	6	29	9	60	150	575
17	कागज तथा कागज उत्पाद	3	21	8	19	2	21	24	284
18	रिकार्डिड मीडिया का पुर्न उत्पादन तथा प्रकाशन, मुद्रण	2	11	4	8	2	25	3	184
19	कोक, शुद्ध पैट्रोलियम उत्पाद तथा न्यूक्लियर ईंधन	5	18	15	6	0	13	8	197
20	रसायन तथा रसायनिक पदार्थ	4	19	37	17	3	87	7	580
21	चिकित्सा, कीमतों व चश्मों से सम्बन्धित यंत्र,घड़ियां व क्वॉक्स	2	4	4	7	1	15	0	167
22	रबड़ तथा प्लास्टिक उत्पाद	3	10	7	20	0	79	10	584

उद्योग

हरियाणा में उद्योगवार तथा जिलावार चालू फैक्टरियों की संख्या

2021

सारणी सख्या 19.4 (जारी)

उद्योग कूट	*उद्योग धारा 2 एम (I) के अधीन*	अम्बाला	भिवानी	फरीदाबाद	फतेहाबाद	गुरूग्राम	हिसार	झज्जर	जीन्द	कैथल	करनाल	कुरूक्षेत्र	महेन्द्रगढ़	नूँह	पलवल
	1	2	3	4	5	6	7	8	9	10	11	12	13	14	15
23	गैर–धात्विक खनिज उत्पाद	52	23	256	0	164	19	95	7	2	47	3	0	1	2
24	आधारभूत धातु	10	4	173	1	118	21	67	3	7	56	1	10	0	4
25	फैबरिकेटिड धातु उत्पाद सिवाय मशीनरी तथा उपकरण	98	22	240	3	148	9	93	3	13	54	2	3	0	2
26	रेडियों, टेलिविजन व संचार उपकरण	4	0	42	0	88	0	16	0	0	0	0	0	2	0
27	विद्युत मशीनरी व उपकरण	6	0	168	0	156	5	13	4	5	27	5	2	0	4
28	मशीनरी तथा उपकरण	24	0	304	0	129	1	43	1	4	34	2	0	3	2
29	मोटर गाड़िया, ट्रेलर व अर्ध–ट्रेलर	3	0	91	0	195	1	5	0	0	11	0	2	0	0
30	अन्य परिवहन उपकरण	5	2	58	2	95	5	2	5	1	6	2	1	0	2
31	फर्नीचर	17	0	34	0	43	1	4	2	0	5	0	2	0	0
35	बिजली, गैस, भाप, व गर्म पानी आपूर्ति	4	8	9	1	19	3	3	4	3	15	1	0	0	1
43	निर्माण	0	0	13	0	19	1	5	3	0	0	28	0	0	2
45	बिक्री ,रख रखाव व मोटर साईकल, आटोमाटिव ईंधन की खुदरा बिक्री	4	8	29	0	23	1	5	4	1	5	2	3	2	5
46	मोटर वाहन के अतिरिक्त थोक और कमीशन व्यापार	4	0	13	1	14	0	5	2	1	1	2	0	1	1
52	परिवहन प्रतिक्रिया की सहायक सपार्टिंग, ट्रेवल एजेंसी की प्रतिक्रिया	0	2	8	0	15	0	7	1	1	1	0	1	0	0
62	कार्यालय एकाउंटिग व कम्प्यूटिंग	0	2	19	2	22	0	18	1	2	1	3	1	1	2
72	अनुसंधान एवं विकास	0	0	15	0	16	0	5	1	0	0	0	0	1	1
95	मोटर वाहन के अतिरिक्त खुदरा व्यापार, निजि और घरेलू पदार्थो की मरम्मत	4	4	22	0	18	3	8	2	0	5	1	3	2	1
	जोड़	393	165	2627	109	2770	374	797	169	110	513	182	46	32	89

उद्योग
हरियाणा में उद्योगवार तथा जिलावार चालू फैक्टरियों की संख्या
2021

सारणी सख्या 19.4 (जारी)

उद्योग कूट	*उद्योग धारा 2 एम (I) के अधीन*	पंचकूला	पानीपत	रिवाड़ी	रोहतक	सिरसा	सोनीपत	यमुनानगर	जोड़
		16	17	18	19	20	21	22	23
23	गैर–धात्विक खनिज उत्पाद	19	6	7	12	7	47	70	839
24	आधारभूत धातु	21	43	23	42	0	67	181	852
25	फैबरिकेटिड धातु उत्पाद सिवाय मशीनरी तथा उपकरण	13	65	22	9	3	68	490	1360
26	रेडियों, टेलिविजन व संचार उपकरण	1	3	5	0	0	13	3	177
27	विद्युत मशीनरी व उपकरण	3	12	12	18	5	40	9	494
28	मशीनरी तथा उपकरण	2	48	19	11	0	22	99	748
29	मोटर गाड़िया, ट्रेलर व अर्ध–ट्रेलर	2	5	17	8	0	16	10	366
30	अन्य परिवहन उपकरण	0	7	10	11	0	15	2	231
31	फर्नीचर	5	11	4	9	0	9	5	151
35	बिजली, गैस, भाप, व गर्म पानी आपूर्ति	3	3	5	3	0	15	2	102
43	निर्माण	0	14	2	0	1	0	2	90
45	बिक्री ,रख रखाव व मोटर साईकल, आटोमाटिव ईधन की खुदरा बिक्री	0	5	4	4	3	7	1	116
46	मोटर वाहन के अतिरिक्त थोक और कमीशन व्यापार	0	6	4	4	3	5	2	69
52	परिवहन प्रतिक्रिया की सहायक सपार्टिंग, ट्रेवल एजेंसी की प्रतिक्रिया	0	4	6	1	2	12	1	62
62	कार्यालय एकाउंटिग व कम्प्यूटिंग	2	4	4	2	0	2	1	89
72	अनुसंधान एवं विकास	0	5	5	2	0	9	2	62
95	मोटर वाहन के अतिरिक्त खुदरा व्यापार, निजि और घरेलू पदार्थो की मरम्मत	2	4	5	2	0	5	2	93
	जोड़	187	1051	316	335	137	901	1204	12507

उद्योग

हरियाणा में उद्योगवार तथा जिलावार चालू फैक्टरियों की संख्या

2021

सारणी सख्या 19.4 (जारी)

उद्योग कूट	*उद्योग धारा 2 एम (ii) के अधीन*	अम्बाला	भिवानी	फरीदाबाद	फतेहाबाद	गुरूग्राम	हिसार	झज्जर	जीन्द	कैथल	करनाल	कुरूक्षेत्र	महेन्द्रगढ़
	1	2	3	4	5	6	7	8	9	10	11	12	13
10-11	खाद्यान्न पदार्थ तथा पेय पदार्थों का निर्माण	1	0	8	1	16	1	2	2	0	0	2	0
12	तम्बाकू के पदार्थ	1	0	5	0	9	0	1	0	0	2	0	0
13	कपड़े	2	0	8	0	8	0	3	2	1	2	0	0
17	कागज तथा कागज के पदार्थ	0	3	5	0	9	0	5	0	0	0	0	0
20	रसायन तथा रसायनिक पदार्थ	1	0	8	0	9	0	0	0	0	0	1	0
23	गैर–धात्विक खनिज उत्पाद	2	1	9	0	7	2	2	0	0	1	1	0
24	आधारभूत धातु	0	0	6	0	12	1	0	0	0	1	0	0
26	रेडियो, टेलिविजन व संचार उपकरण	0	0	6	0	7	0	0	0	0	1	0	0
27	विद्युत मशीनरी व उपकरण	0	0	5	0	19	0	1	0	0	0	1	0
31	फर्नीचर	0	1	9	0	9	0	1	2	0	0	0	0
95	मोटर वाहन के अतिरिक्त खुदरा व्यापार, निजि और घरेलू पदार्थो की मरम्मत	2	1	16	0	12	0	0	0	0	0	0	0
	जोड़	9	6	85	1	117	4	15	6	1	7	5	0

उद्योग

हरियाणा में उद्योगवार तथा जिलावार चालू फैक्टरियों की संख्या

2021

सारणी सख्या 19.4 (जारी)

उद्योग कूट	*उद्योग धारा 2 एम (ii) के अधीन*	नूँह	पलवल	पंचकूला	पानीपत	रिवाड़ी	रोहतक	सिरसा	सोनीपत	यमुनानगर	जोड़
	1	14	15	16	17	18	19	20	21	22	23
10-11	खाद्यान्न पदार्थ तथा पेय पदार्थों का निर्माण	1	3	3	3	1	0	0	2	0	46
12	तम्बाकू के पदार्थ	1	0	1	0	0	0	0	1	0	21
13	कपड़े	0	1	0	8	1	1	0	5	1	43
17	कागज तथा कागज के पदार्थ	2	1	0	8	0	0	0	12	0	45
20	रसायन तथा रसायनिक पदार्थ	0	0	0	1	0	0	0	0	0	20
23	गैर–धात्विक खनिज उत्पाद	0	0	2	16	0	0	0	3	8	54
24	आधारभूत धातु	0	1	1	1	3	4	0	3	2	35
26	रेडियो, टेलिविजन व संचार उपकरण	0	0	0	5	0	0	0	2	0	21
27	विद्युत मशीनरी व उपकरण	0	2	0	5	0	2	0	1	0	36
31	फर्नीचर	2	2	0	5	0	1	0	0	1	33
95	मोटर वाहन के अतिरिक्त खुदरा व्यापार, निजि और घरेलू पदार्थो की मरम्मत	0	1	0	2	0	1	0	2	0	37
	जोड़	6	11	7	54	5	9	0	31	12	391

उद्योग
हरियाणा में उद्योगवार तथा जिलावार चालू फैक्टरियों की संख्या
2021

सारणी सख्या 19.4 (जारी)

उद्योग कूट	उद्योग धारा 85 के अधीन	अम्बाला	भिवानी	फरीदाबाद	फतेहाबाद	गुरूग्राम	हिसार	झज्जर	जीन्द	कैथल	करनाल
	1	2	3	4	5	6	7	8	9	10	11
10-11	खाद्यान्न पदार्थ तथा पेय पदार्थों का निर्माण	7	16	24	3	25	5	2	3	11	21
12	तम्बाकू के पदार्थ	2	0	0	0	0	0	0	0	0	0
13	कपड़े	1	0	7	0	17	1	0	0	0	2
16	कागज तथा कागज के पदार्थ	42	40	150	21	55	45	20	28	22	53
17	रसायन तथा रसायनिक पदार्थ	4	0	6	0	5	2	0	0	0	2
20	गैर–धात्विक खनिज उत्पाद	2	2	15	0	12	2	0	0	0	2
23	आधारभूत धातु	1	9	56	0	22	0	3	0	1	1
24	रेडियो, टेलिविजन व संचार उपकरण	6	0	8	0	9	0	0	0	0	2
25	विद्युत मशीनरी व उपकरण	0	0	17	1	5	1	4	2	1	0
27	फर्नीचर	1	1	7	0	11	0	1	0	0	2
28	मोटर वाहन के अतिरिक्त खुदरा व्यापार, निजि और घरेलू पदार्थो की मरम्मत	1	1	9	1	4	0	1	0	1	1
	जोड़	67	69	299	26	165	56	31	33	36	86
	कुल जोड़	469	240	2931	136	3052	432	843	208	147	606

उद्योग
हरियाणा में उद्योगवार तथा जिलावार चालू फैक्टरियों की संख्या
2021

सारणी सख्या 19.4 (समाप्त)

उद्योग कूट	*उद्योग धारा 85 के अधीन*	कुरूक्षेत्र	महेन्द्रगढ़	नूँह	पलवल	पंचकूला	पानीपत	रिवाड़ी	रोहतक	सिरसा	सोनीपत	यमुनानगर	जोड़
	1	12	13	14	15	16	17	18	19	20	21	22	23
10-11	खाद्यान्न पदार्थ तथा पेय पदार्थों का निर्माण	15	1	0	2	0	22	4	3	8	2	16	190
12	तम्बाकू के पदार्थ	0	0	0	0	0	4	0	1	0	2	0	9
13	कपड़े	0	0	0	2	0	3	0	1	3	3	0	40
16	कागज तथा कागज के पदार्थ	36	16	1	0	7	62	21	46	19	82	86	852
17	रसायन तथा रसायनिक पदार्थ	1	0	0	1	3	15	1	3	1	23	7	74
20	गैर–धात्विक खनिज उत्पाद	2	0	1	1	4	8	0	2	2	5	9	69
23	आधारभूत धातु	0	0	0	3	0	1	1	7	0	15	4	124
24	रेडियो, टेलिविजन व संचार उपकरण	0	0	0	0	0	3	0	0	0	3	12	43
25	विद्युत मशीनरी व उपकरण	0	0	1	2	0	1	0	0	0	3	9	47
27	फर्नीचर	0	0	0	1	1	1	0	0	0	7	5	38
28	मोटर वाहन के अतिरिक्त खुदरा व्यापार, निजि और घरेलू पदार्थो की मरम्मत	1	0	0	2	0	1	2	0	1	2	6	34
	जोड़	5	17	3	14	15	121	29	63	34	147	154	1520
	कुल जोड़	242	63	41	114	209	1226	350	407	171	1079	1370	14417

स्त्रोत : श्रम आयुक्त, हरियाणा।

नोट : चरखी दादरी की सुचना जिला भिवानी में शामिल है।

उद्योग
उद्योगवार तथा जिलावार चालू फैक्टरियों में कार्य कर रहे कार्यकर्ताओं की अनुमानित संख्या
2021

सारणी सख्या 19.5

उद्योग कूट	उद्योग धारा 2 एम (I)के अधीन	अम्बाला	भिवानी	फरीदाबाद	फतेहाबाद	गुरूग्राम	हिसार
	1	2	3	4	5	6	7
01	अन्य खान व खनन	335	0	2,596	720	1,156	1,020
10-11	खाद्यान्न पदार्थ तथा पेय पदार्थ	2185	3,540	3,848	1,100	9,556	1,751
12	तम्बाकू उत्पाद	759	0	1,056	0	896	0
13	कपड़ें के पदार्थ	889	4102	18,963	1,555	24,898	935
14	पहनने के कपड़े, ड्रेसिंग व फर की ड्राईंग	429	72	12,586	0	88,986	100
15	चमड़े की टैनिग व ड्रेसिंग, लगेज, हैंडबैगज, सैडलरी, हारनैंस व फुटवियर	512	0	9,256	0	6,635	325
16	लकड़ी के उत्पाद व लकड़ी तथा कार्क सिवाय फर्नीचर, स्ट्रा इत्यादि	825	90	22,741	150	2,488	630
17	कागज तथा कागज उत्पाद	425	0	1,236	0	1,699	122
18	रिकार्डिड मीडिया का पुर्न उत्पादन तथा प्रकाशन, मुद्रण	458	0	3,287	320	1,520	305
19	कोक, शुद्ध पैट्रोलियम उत्पाद तथा न्यूक्लियर ईंधन	241	1457	1,952	0	957	188
20	रसायन तथा रसायनिक पदार्थ	545	95	11,238	0	17,925	565
21	चिकित्सा, कीमतों व चश्मों से सम्बन्धित यंत्र,घड़ियां व क्वॉक्स	372	0	700	155	1,260	32

उद्योग
उद्योगवार तथा जिलावार चालू फैक्टरियों में कार्य कर रहे कार्यकर्ताओं की अनुमानित संख्या
2021

सारणी सख्या 19.5 (जारी)

उद्योग कूट	उद्योग धारा 2 एम (I)के अधीन	अम्बाला	भिवानी	फरीदाबाद	फतेहाबाद	गुरूग्राम	हिसार
	1	2	3	4	5	6	7
22	रबड़ तथा प्लास्टिक उत्पाद	984	253	19,569	145	15,182	1,255
23	गैर–धात्विक खनिज उत्पाद	3,120	1,546	24,670	0	22,105	1,580
24	आधारभूत धातु	925	150	35,855	58	27,870	1,109
25	फैबरिकेटिड धातु उत्पाद सिवाय मशीनरी तथा उपकरण	1,798	1,443	38,058	335	33,710	120
26	रेडियों, टेलिविजन व संचार उपकरण	375	0	750	0	5,515	0
27	विद्युत मशीनरी व उपकरण	487	0	5,251	0	15,720	65
28	मशीनरी तथा उपकरण	1,845	25	18,320	0	9,754	70
29	मोटर गाड़िया, ट्रेलर व अर्ध–ट्रेलर	396	0	1,425	0	16,350	44
30	अन्य परिवहन उपकरण	1,125	83	1,975	50	8,110	57
31	फर्नीचर	347	0	725	0	1,021	30
35	बिजली, गैस, भाप, व गर्म पानी आपूर्ति	175	190	189	62	456	20
43	निर्माण	382	98	156	0	1,056	32
45	बिक्री ,रख रखाव व मोटर साईकल, आटोमाटिव ईधन की खुदरा बिक्री	334	150	715	0	527	30
46	मोटर वाहन के अतिरिक्त थोक और कमीशन व्यापार	320	56	590	53	669	0
52	परिवहन प्रतिक्रिया की सहायक सपार्टिंग, ट्रेवल एजेंसी की प्रतिक्रिया	240	30	569	0	1,069	0
62	कार्यालय एकाउंटिग व कम्प्यूटिंग मशनरी	289	74	896	63	1,085	4
72	अनुसंधान एवं विकास	345	89	789	6	2,006	5
95	मोटर वाहन के अतिरिक्त खुदरा व्यापार, निजि और घरेलू पदार्थो की मरम्मत	276	49	1,854	8	1,589	30
	जोड़	**21,738**	**13,592**	**24,1815**	**4,780**	**3,21,770**	**10,424**

उद्योग
उद्योगवार तथा जिलावार चालू फैक्टरियों में कार्य कर रहे कार्यकर्ताओं की अनुमानित संख्या
2021

सारणी सख्या 19.5 (जारी)

उद्योग कूट	उद्योग धारा 2 एम (I) के अधीन	झज्जर	जीन्द	कैथल	करनाल	कुरूक्षेत्र	महेन्द्रगढ़	नूँह	पलवल
	1	8	9	10	11	12	13	14	15
01	अन्य खान व खनन	256	617	74	258	71	0	64	125
10-11	खाद्यान्न पदार्थ तथा पेय पदार्थ	14,999	5,216	1,120	4,712	1,312	2,305	325	2,800
12	तम्बाकू उत्पाद	489	0	0	214	0	0	0	0
13	कपड़ें के पदार्थ	3,256	2,231	75	7,725	310	0	278	740
14	पहनने के कपड़े, ड्रेसिंग व फर की ड्राईंग	1,999	5	0	0	145	998	0	56
15	चमड़े की टैनिग व ड्रेसिंग, लगेज, हैंडबैगज, सैडलरी, हारनैंस व फुटवियर	2,596	276	0	1,035	198	850	0	97
16	लकड़ी के उत्पाद व लकड़ी तथा कार्क सिवाय फर्नीचर, स्ट्रा इत्यादि	1,185	365	285	1,725	290	0	0	940
17	कागज तथा कागज उत्पाद	1,842	742	112	682	278	75	92	175
18	रिकार्डिड मीडिया का पुर्न उत्पादन तथा प्रकाशन, मुद्रण	1,125	0	0	146	0	0	0	80
19	कोक, शुद्ध पैट्रोलियम उत्पाद तथा न्यूक्लियर ईंधन	250	82	0	235	286	520	0	0
20	रसायन तथा रसायनिक पदार्थ	2,456	1,370	143	1,675	261	0	0	376
21	चिकित्सा, कीमतों व चश्मों से सम्बन्धित यंत्र,घड़ियां व क्वॉक्स	389	65	201	385	234	0	632	0
22	रबड़ तथा प्लास्टिक उत्पाद	2,712	0	173	2,510	310	1,020	425	250
23	गैर–धात्विक खनिज उत्पाद	2,396	1,935	115	2,248	249	0	286	158
24	आधारभूत धातु	2,850	205	410	3,634	231	3,050	0	206

उद्योग
उद्योगवार तथा जिलावार चालू फैक्टरियों में कार्य कर रहे कार्यकर्ताओं की अनुमानित संख्या
2021

सारणी सख्या 19.5 (जारी)

उद्योग कूट	उद्योग धारा 2 एम (I) के अधीन	झज्जर	जीन्द	कैथल	करनाल	कुरूक्षेत्र	महेन्द्रगढ़	नूँह	पलवल
	1	8	9	10	11	12	13	14	15
25	फैबरिकेटिड धातु उत्पाद सिवाय मशीनरी तथा उपकरण	3,687	795	524	3,598	311	1,650	15	0
26	रेडियों, टेलिविजन व संचार उपकरण	256	0	0	0	0	0	0	0
27	विद्युत मशीनरी व उपकरण	685	275	70	1,102	240	285	0	220
28	मशीनरी तथा उपकरण	1,235	20	135	1,684	237	0	410	0
29	मोटर गाड़िया, ट्रेलर व अर्ध–ट्रेलर	245	0	0	275	0	420	0	0
30	अन्य परिवहन उपकरण	296	160	43	225	165	45	0	0
31	फर्नीचर	256	60	0	85	0	120	0	0
35	बिजली, गैस, भाप, व गर्म पानी आपूर्ति	562	50	55	195	163	0	0	0
43	निर्माण	255	118	0	10	0	0	0	85
45	बिक्री ,रख रखाव व मोटर साईकल, आटोमाटिव ईंधन की खुदरा बिक्री	489	177	53	212	150	150	270	152
46	मोटर वाहन के अतिरिक्त थोक और कमीशन व्यापार	125	37	0	22	182	0	11	24
52	परिवहन प्रतिक्रिया की सहायक सपार्टिंग, ट्रेवल एजेंसी की प्रतिक्रिया	456	16	0	42	0	100	25	189
62	कार्यालय एकाउंटिग व कम्प्यूटिंग मशनरी	423	8	0	86	155	120	230	256
72	अनुसंधान एवं विकास	971	26	0	45	0	0	0	159
95	मोटर वाहन के अतिरिक्त खुदरा व्यापार, निजि और घरेलू पदार्थो की मरम्मत	659	88	35	365	20	101	65	73
	जोड़	**49,400**	**14,939**	**3,623**	**35,130**	**5,798**	**11,809**	**3,128**	**7,161**

उद्योग
उद्योगवार तथा जिलावार चालू फैक्टरियों में कार्य कर रहे कार्यकर्ताओं की अनुमानित संख्या
2021

सारणी सख्या 19.5 (जारी)

उद्योग कूट	उद्योग धारा 2 एम (I) के अधीन	पंचकूला	पानीपत	रिवाड़ी	रोहतक	सिरसा	सोनीपत	यमुनानगर	जोड़
	1	16	17	18	19	20	21	22	23
01	अन्य खान व खनन	105	493	556	398	525	456	109	9,934
10-11	खाद्यान्न पदार्थ तथा पेय पदार्थ	4,555	7,699	2,156	3,565	3,570	3,898	12,678	92,890
12	तम्बाकू उत्पाद	214	356	289	108	0	406	254	5,041
13	कपड़ें के पदार्थ	267	23,799	4,025	1,537	304	11,569	1,214	1,08,672
14	पहनने के कपड़े, ड्रेसिंग व फर की ड्राईंग	289	1,237	329	359	0	1,098	1,158	1,09,846
15	चमड़े की टैनिग व ड्रेसिंग, लगेज, हैंडबैगज, सैडलरी, हारनैंस व फुटवियर	542	325	112	691	0	1,099	0	24,549
16	लकड़ी के उत्पाद व लकड़ी तथा कार्क सिवाय फर्नीचर, स्ट्रा इत्यादि	506	756	958	1,089	285	2,901	1,941	40,150
17	कागज तथा कागज उत्पाद	396	385	326	459	25	988	724	10,783
18	रिकार्डिड मीडिया का पुर्न उत्पादन तथा प्रकाशन, मुद्रण	0	245	556	556	110	521	121	9,350
19	कोक, शुद्ध पैट्रोलियम उत्पाद तथा न्यूक्लियर ईंधन	112	386	256	149	0	314	119	7,504
20	रसायन तथा रसायनिक पदार्थ	415	1,859	2,850	1,126	92	5,496	1,805	50,292
21	चिकित्सा, कीमतों व चश्मों से सम्बन्धित यंत्र,घड़ियां व क्वॉक्स	108	349	558	275	19	369	0	6,103
22	रबड़ तथा प्लास्टिक उत्पाद	189	982	906	2,512	0	6,546	1,869	57,792
23	गैर–धात्विक खनिज उत्पाद	3,512	3,805	875	2,012	220	3,910	3,359	78,101

उद्योग
उद्योगवार तथा जिलावार चालू फैक्टरियों में कार्य कर रहे कार्यकर्ताओं की अनुमानित संख्या
2021

सारणी सख्या 19.5 (जारी)

उद्योग कूट	उद्योग धारा 2 एम (I) के अधीन	पंचकूला	पानीपत	रिवाड़ी	रोहतक	सिरसा	सोनीपत	यमुनानगर	जोड़
		16	17	18	19	20	21	22	23
24	आधारभूत धातु	1,782	4,289	3,400	3,345	2	3,360	4,506	97,237
25	फैबरिकेटिड धातु उत्पाद सिवाय मशीनरी तथा उपकरण	1,098	6,120	9,996	2,647	65	7,999	8,195	1,22,164
26	रेडियों, टेलिविजन व संचार उपकरण	142	0	0	189	0	256	89	7,572
27	विद्युत मशीनरी व उपकरण	184	975	579	320	125	1,952	870	29,405
28	मशीनरी तथा उपकरण	479	4,210	2,780	250	0	1,456	2,006	44,916
29	मोटर गाड़िया, ट्रेलर व अर्ध–ट्रेलर	0	1,945	2,396	789	0	1,052	995	26,332
30	अन्य परिवहन उपकरण	0	365	588	254	0	514	145	14,200
31	फर्नीचर	229	456	189	459	4	389	358	4,728
35	बिजली, गैस, भाप, व गर्म पानी आपूर्ति	318	145	220	132	0	245	112	3,289
43	निर्माण	0	154	80	259	20	285	115	3,105
45	बिक्री ,रख रखाव व मोटर साईकल, आटोमाटिव ईधन की खुदरा बिक्री	0	225	210	125	55	145	95	4,264
46	मोटर वाहन के अतिरिक्त थोक और कमीशन व्यापार	0	278	180	189	95	345	43	3,219
52	परिवहन प्रतिक्रिया की सहायक सपार्टिंग, ट्रेवल एजेंसी की प्रतिक्रिया	89	189	154	125	22	483	156	3,954
62	कार्यालय एकाउंटिग व कम्प्यूटिंग मशनरी	155	358	478	198	39	256	79	5,252
72	अनुसंधान एवं विकास	89	165	256	95	9	346	159	5,560
95	मोटर वाहन के अतिरिक्त खुदरा व्यापार, निजि और घरेलू पदार्थो की मरम्मत	288	196	293	185	26	744	68	7,012
	जोड़	**16,063**	**62,746**	**36,551**	**24,397**	**5,612**	**59,398**	**43,342**	**9,93,216**

उद्योग

उद्योगवार तथा जिलावार चालू फैक्टरियों में कार्य कर रहे कार्यकर्ताओं की अनुमानित संख्या 2021

सारणी सख्या 19.5 (जारी)

उद्योग कूट	उद्योग धारा 2 एम (ii) के अधीन	अम्बाला	भिवानी	फरीदाबाद	फतेहाबाद	गुरूग्राम	हिसार
	1	2	3	4	5	6	7
10-11	खाद्यान्न पदार्थ तथा पेय पदार्थों का निर्माण	26	12	506	0	1,296	0
12	तम्बाकू के पदार्थ	38	0	559	0	463	0
13	कपड़े	225	11	693	0	1,698	0
17	कागज तथा कागज के पदार्थ	0	36	596	0	1,006	0
20	रसायन तथा रसायनिक पदार्थ	94	28	492	0	556	0
23	गैर–धात्विक खनिज उत्पाद	110	16	626	0	559	165
24	आधारभूत धातु	16	13	248	0	459	73
26	रेडियो, टेलिविजन व संचार उपकरण	9	4	245	0	320	0
27	विद्युत मशीनरी व उपकरण	23	6	320	0	556	0
31	फर्नीचर	6	12	456	0	466	0
95	मोटर वाहन के अतिरिक्त खुदरा व्यापार, निजि और घरेलू पदार्थो की मरम्मत	202	49	500	0	388	0
	जोड़	**749**	**187**	**5,241**	**0**	**7,767**	**238**

उद्योग
उद्योगवार तथा जिलावार चालू फैक्टरियों में कार्य कर रहे कार्यकर्ताओं की अनुमानित संख्या
2021

सारणी सख्या 19.5 (जारी)

उद्योग कूट	उद्योग धारा 2 एम (ii) के अधीन	झज्जर	जीन्द	कैथल	करनाल	कुरूक्षेत्र	महेन्द्रगढ़	नूँह	पलवल
	1	8	9	10	11	12	13	14	15
10-11	खाद्यान्न पदार्थ तथा पेय पदार्थों का निर्माण	224	120	5	0	29	0	80	156
12	तम्बाकू के पदार्थ	0	0	0	55	0	0	0	0
13	कपड़े	256	95	12	147	0	0	0	102
17	कागज तथा कागज के पदार्थ	389	0	0	0	0	0	89	89
20	रसायन तथा रसायनिक पदार्थ	112	0	0	0	18	0	0	86
23	गैर–धात्विक खनिज उत्पाद	106	0	0	265	49	0	56	36
24	आधारभूत धातु	107	0	6	0	0	0	18	50
26	रेडियो, टेलिविजन व संचार उपकरण	115	15	0	0	0	0	9	25
27	विद्युत मशीनरी व उपकरण	256	0	4	16	4	0	85	65
31	फर्नीचर	226	22	0	24	0	0	95	55
95	मोटर वाहन के अतिरिक्त खुदरा व्यापार, निजि और घरेलू पदार्थो की मरम्मत	189	0	8	15	4	0	13	69
	जोड़	1,980	252	35	522	104	0	445	733

उद्योग

उद्योगवार तथा जिलावार चालू फैक्टरियों में कार्य कर रहे कार्यकर्ताओं की अनुमानित संख्या 2021

सारणी सख्या 19.5 (जारी)

उद्योग कूट	उद्योग धारा 2 एम (ii) के अधीन	पंचकूला	पानीपत	रिवाड़ी	रोहतक	सिरसा	सोनीपत	यमुनानगर	जोड़
	1	16	17	18	19	20	21	22	23
10-11	खाद्यान्न पदार्थ तथा पेय पदार्थों का निर्माण	55	105	187	29	0	200	0	3,030
12	तम्बाकू के पदार्थ	0	0	0	0	0	0	0	1,115
13	कपड़े	26	299	56	0	0	135	97	3,852
17	कागज तथा कागज के पदार्थ	16	159	35	0	0	269	0	2,684
20	रसायन तथा रसायनिक पदार्थ	25	106	16	35	0	156	0	1,724
23	गैर–धात्विक खनिज उत्पाद	48	685	12	0	0	276	325	3,334
24	आधारभूत धातु	88	99	210	56	0	98	6	1,547
26	रेडियो, टेलिविजन व संचार उपकरण	15	150	15	75	0	89	1	1,087
27	विद्युत मशीनरी व उपकरण	37	135	12	57	0	112	5	1,693
31	फर्नीचर	19	123	15	0	0	157	12	1,688
95	मोटर वाहन के अतिरिक्त खुदरा व्यापार, निजि और घरेलू पदार्थो की मरम्मत	8	148	28	48	0	179	16	1,864
	जोड़	**337**	**2,009**	**586**	**300**	**0**	**1,671**	**462**	**23,618**

उद्योग
उद्योगवार तथा जिलावार चालू फैक्टरियों में कार्य कर रहे कार्यकर्ताओं की अनुमानित संख्या
2021

सारणी सख्या 19.5 (जारी)

उद्योग कूट	*उद्योग धारा 85 के अधीन*	अम्बाला	भिवानी	फरीदाबाद	फतेहाबाद	गुरूग्राम	हिसार
	1	2	3	4	5	6	7
10-11	खाद्यान्न पदार्थ तथा पेय पदार्थों का निर्माण	349	360	608	25	1,005	107
12	तम्बाकू के पदार्थ	85	0	0	0	0	0
13	कपड़े	78	25	521	0	569	19
16	कागज तथा कागज के पदार्थ	1,922	1,462	6,256	610	1,402	1,220
17	रसायन तथा रसायनिक पदार्थ	320	22	308	0	458	55
20	गैर–धात्विक खनिज उत्पाद	78	40	598	0	456	33
23	आधारभूत धातु	15	388	2,371	0	445	0
24	रेडियो, टेलिविजन व संचार उपकरण	265	14	246	0	456	0
25	विद्युत मशीनरी व उपकरण	9	12	699	0	256	35
27	फर्नीचर	12	14	206	0	225	0
28	मोटर वाहन के अतिरिक्त खुदरा व्यापार, निजि और घरेलू पदार्थो की मरम्मत	97	23	334	2	335	0
	जोड़	3,230	2,360	12,147	637	5,607	1,469
	कुल जोड़	25,717	16,139	2,59,203	5,417	3,35,144	12,131

उद्योग
उद्योगवार तथा जिलावार चालू फैक्टरियों में कार्य कर रहे कार्यकर्ताओं की अनुमानित संख्या
2021

सारणी सख्या 19.5 (जारी)

उद्योग कूट	*उद्योग धारा 85 के अधीन*	झज्जर	जीन्द	कैथल	करनाल	कुरूक्षेत्र	महेन्द्रगढ़	नूँह	पलवल
	1	8	9	10	11	12	13	14	15
10-11	खाद्यान्न पदार्थ तथा पेय पदार्थों का निर्माण	156	159	175	559	432	35	14	48
12	तम्बाकू के पदार्थ	0	0	0	0	0	0	0	0
13	कपड़े	47	0	0	45	12	0	0	22
16	कागज तथा कागज के पदार्थ	788	999	698	1,998	1,298	425	25	45
17	रसायन तथा रसायनिक पदार्थ	0	20	0	98	58	0	0	63
20	गैर–धात्विक खनिज उत्पाद	0	26	0	28	5	0	9	96
23	आधारभूत धातु	163	0	0	14	7	0	12	49
24	रेडियो, टेलिविजन व संचार उपकरण	23	0	0	12	15	0	14	45
25	विद्युत मशीनरी व उपकरण	42	28	3	45	9	0	56	86
27	फर्नीचर	63	23	12	14	14	0	2	35
28	मोटर वाहन के अतिरिक्त खुदरा व्यापार, निजि और घरेलू पदार्थो की मरम्मत	75	16	15	26	28	0	10	81
	जोड़	1,357	1,271	903	2,839	1,878	460	142	570
	कुल जोड़	52,737	16,462	4,561	38,491	7,780	12,269	3,715	8,464

उद्योग
उद्योगवार तथा जिलावार चालू फैक्टरियों में कार्य कर रहे कार्यकर्ताओं की अनुमानित संख्या
2021

सारणी सख्या 19.5 (समाप्त)

उद्योग कूट	*उद्योग धारा 85 के अधीन*	पंचकूला	पानीपत	रिवाड़ी	रोहतक	सिरसा	सोनीपत	यमुनानगर	जोड़
	1	16	17	18	19	20	21	22	23
10-11	खाद्यान्न पदार्थ तथा पेय पदार्थों का निर्माण	0	869	89	250	115	0	232	5,587
12	तम्बाकू के पदार्थ	0	89	0	0	0	0	0	174
13	कपड़े	0	159	14	0	48	129	102	1790
16	कागज तथा कागज के पदार्थ	375	2,289	488	1,885	396	3,305	1,899	29,785
17	रसायन तथा रसायनिक पदार्थ	82	522	56	105	14	529	206	2,916
20	गैर–धात्विक खनिज उत्पाद	255	147	17	79	5	586	375	2,833
23	आधारभूत धातु	18	0	14	393	0	499	159	4,547
24	रेडियो, टेलिविजन व संचार उपकरण	0	14	3	26	2	425	302	1,862
25	विद्युत मशीनरी व उपकरण	10	75	19	76	15	137	46	1,658
27	फर्नीचर	4	89	18	44	2	145	114	1,036
28	मोटर वाहन के अतिरिक्त खुदरा व्यापार, निजि और घरेलू पदार्थो की मरम्मत	8	145	14	56	15	186	142	1,608
	जोड़	752	4,398	732	2,914	612	5,941	3,577	53,796
	कुल जोड़	17,152	69,153	37,869	27,611	6,224	67,010	47,381	10,70,630

स्त्रोत : श्रम आयुक्त, हरियाणा।

नोट : चरखी दादरी की सूचना जिला भिवानी में शामिल है।

उद्योग
औद्योगिक उत्पादन

सारणी सख्या 19.6

वर्ष/जिला	कागज उत्पादन (मीट्रिक टन)	सूती कपड़े (लाख रूपये)	सीमेंट उत्पादन (मीट्रिक टन)	खांड उत्पादन (मीट्रिक टन)	साईकलें उत्पादन (संख्या)	सिलाई की मशीनें उत्पादन (संख्या)
1	2	3	4	5	6	7
1966-67	42,313	16,34	5,19,076	59,586	3,77,093	30,587
1970-71	43,395	31,79	4,99,387	83,459	4,68,349	. .
1980-81	67,540	71,26	3,49,000	2,00,497	9,46,208	17,037
1990-91	63,785	6,83,67	6,52,110	6,68,290	14,43,836	6,291
2000-01	1,16,517	1,17,59	1,51,114	4,65,060	7,93,230	2,432
2010-11	1,24,896	2,23,285	20,34,000	5,17,336	4,88,490	3,12,519
2018-19	2,03,759	42,71,311	67,12,113	7,08,885	2,79,738	40,590
2019-20	2,00,252	40,61,015	65,69,695	5,87,127	3,27,186	43,110
2020-21	97,879	39,27,99	66,21,295	6,39,187	0	0
अम्बाला	0	0	0	54,437	0	0
भिवानी	0	0	0	0	0	0
चरखी दादरी	0	0	3,26,783	0	0	0
फरीदाबाद	0	2,95,265	0	0	0	0
फतेहाबाद	0	0	0	0	0	0
गुरूग्राम	0	0	0	0	0	0
हिसार	0	97,534	0	0	0	0
झज्जर	0	0	39,50,980	0	0	0
जीन्द	0	0	0		0	0
कैथल	0	0	0	40,382	0	0
करनाल	0	0	0	82,057	0	0
कुरूक्षेत्र	97,879	0	0	80,215	0	0
महेन्द्रगढ़	0	0	0	0	0	0
नूँह	0	0	0	0	0	0
पलवल	0	0	0	32,148	0	0
पंचकूला	0	0	0	0	0	0
पानीपत	0	0	23,43,532	3,995	0	0
रिवाड़ी	0	0	0	0	0	0
रोहतक	0	0	0	79,964	0	0
सिरसा	0	0	0	0	0	0
सोनीपत	0	0	0	69,826	0	0
यमुनानगर	0	0	0	1,96,163	0	0

उद्योग
औद्योगिक उत्पादन

सारणी सख्या 19.6 (जारी)

वर्ष / जिला	कृषि उपकरण उत्पादन (लाख रूपये)	मशीन औजार उत्पादन (लाख रूपये)	इस्पात पुनः रोलिंग उत्पादन (मीट्रिक टन)	इस्पात टयूब्ज उत्पादन (मीट्रिक टन)	जलपाईप फिंटिग (लाख ₹)	साईकल पुर्जे उत्पादन (लाख ₹)
	8	9	10	11	12	13
1966-67	4,81*	. .	14,901	. .	33	1,41
1970-71	12,77*	. .	23,576	. .	16	1,09
1980-81	72,94*	. .	2,75,270	. .	15,36	5,43
1990-91	8,650	. .	2,02,603	. .	93	1,327
2000-01	1,59,26	38,90	23,428	2,64,684	1,95	13,13
2010-11	2,85,923	49,110	1,66,610	8,39,963	54,588	30,16,396
2018-19	1,02,243	2,36,354	2,51,145	7,68,724	1,18,117	2,361
2019-20	1,13,709	3,46,665	2,84,972	6,74,837	1,35,563	3,715
2020-21	2,960	2,25,240	1,88,904	2,91,529	1,11,22,375	1,623
अम्बाला	0	0	0	0	0	0
भिवानी	0	0	0	0	0	0
चरखी दादरी	0	0	0	0	0	0
फरीदाबाद	2,960	89,115	17,108	4,103	852	1,623
फतेहाबाद	0	0	0	0	0	0
गुरूग्राम	0	1,24,028	0	6,900	0	0
हिसार	0	0	0	2,80,496	0	0
झज्जर	0	0	1,71,774	0	0	0
जीन्द	0	0	0	0	0	0
कैथल	0	0	0	0	0	0
करनाल	0	0	0	0	0	0
कुरूक्षेत्र	0	0	0	0	0	0
महेन्द्रगढ़	0	0	0	0	0	0
नूँह	0	0	0	0	0	0
पलवल	0	0	0	0	1,11,21,523	0
पंचकूला	0	0	0	0	0	0
पानीपत	0	0	0	0	0	0
रिवाड़ी	0	1,950	22	30	0	0
रोहतक	0	0	0	0	0	0
सिरसा	0	0	0	0	0	0
सोनीपत	0	0	0	0	0	0
यमुनानगर	0	10,147	0	0	0	0

उद्योग
औद्योगिक उत्पादन

सारणी सख्या 19.6 (जारी)

वर्ष/जिला	विज्ञान का सामान उत्पादन (लाख ₹)	शीशा उत्पादन (लाख ₹)	हौजरी उत्पादन (लाख ₹)	ऊनी कपड़े उत्पादन (लाख ₹)	पावरलूम बुनाई उत्पादन (लाख ₹)	कथकरघा बुनकर उत्पादन (वर्ग मीटरों में)
	14	15	16	17	18	19
1966-67	136	180	386	2,00	2,01	. .
1970-71	504	403	461	5,19	3,50	. .
1980-81	1,564	9,235	7,402	23,28	5,05	. .
1990-91	1,426	3,395	224	58,13	31,92	. .
2000-01	12,502	11,282	5,534	3,05,00	44,40,32	1,05,68,662
2010-11	18,48,656	43,296	1,23,832	9,814	46,640	13,99,307
2018-19	68,302	60,530	2,03,549	12,270	1,13,248	8,42,17,107
2019-20	68,657	62,779	2,15,033	12,369	1,46,048	8,00,81,632
2020-21	0	1,35,150	47,018	556	80,372	0
अम्बाला	0	0	0	0	20,695	0
भिवानी	0	0	0	0	0	0
चरखी दादरी	0	0	0	0	0	0
फरीदाबाद	0	0	27,018	556	677	0
फतेहाबाद	0	0	0	0	0	0
गुरूग्राम	0	0	0	0	0	0
हिसार	0	0	0	0	0	0
झज्जर	0	45,150	0	0	0	0
जीन्द	0	0	0	0	0	0
कैथल	0	0	0	0	0	0
करनाल	0	0	0	0	0	0
कुरूक्षेत्र	0	0	0	0	0	0
महेन्द्रगढ़	0	0	0	0	0	0
नूँह	0	0	0	0	0	0
पलवल	0	0	0	0	0	0
पंचकूला	0	0	0	0	0	0
पानीपत	0	0	0	0	59,000	0
रिवाड़ी	0	90,000	20,000	0	0	0
रोहतक	0	0	0	0	0	0
सिरसा	0	0	0	0	0	0
सोनीपत	0	0	0	0	0	0
यमुनानगर	0	0	0	0	0	0

उद्योग
औद्योगिक उत्पादन

सारणी सख्या 19.6 (समाप्त)

वर्ष/जिला	मशीनी कशीदा उत्पादन (लाख रूपये)	कपास बेलना तथा संपीड़न उत्पादन (000)	खेलें उत्पादन (रूपये)	मोटर साईकल/स्कूटर/मोपेड उत्पादन (संख्या)	आटो मोबाईजलज उत्पादन(संख्या)	ट्रैक्टर उत्पादन (संख्या)
	20	21	22	23	24	25
1966-67	50	263	58	. .	. .	2,227
1970-71	120	. .	5	. .	. .	11,425
1980-81	6	678	11	. .	. .	28,886
1990-91	*19	4,423	25	. .	. .	75,629
2000-01	50	345	8,017	6,95,448	3,00,000	12,880
2010-11	29,645	5,72,128	38,019	55,95,651	35,01,100	17,656
2017-18	52,909	46,462	47,404	58,55,522	7,81,72,680	37,572
2018-19	75,765	50,964	49,002	59,41,324	8,79,69,159	41,703
2019-20	77,741	27,441	51,416	59,80,435	7,94,19,111	40,510
2020-21	28,135	24,480	0	54,20,902	7,67,20,561	37,510
अम्बाला	0	0	0	0	0	0
भिवानी	0	0	0	0	0	0
चरखी दादरी	0	0	0	0	0	0
फरीदाबाद	28,135	24,480	0	0	12,07,910	37,510
फतेहाबाद	0	0	0	0	0	0
गुरूग्राम	0	0	0	38,95,672	5,05,68,998	0
हिसार	0	0	0	0	0	0
झज्जर	0	0	0	0	0	0
जीन्द	0	0	0	0	0	0
कैथल	0	0	0	0	0	0
करनाल	0	0	0	0	0	0
कुरूक्षेत्र	0	0	0	0	0	0
महेन्द्रगढ़	0	0	0	0	0	0
नूँह	0	0	0	0	0	0
पलवल	0	0	0	0	2,01,24,532	0
पंचकूला	0	0	0	0	48,00,000	0
पानीपत	0	0	0	15,25,230	0	0
रिवाड़ी	0	0	0	0	0	0
रोहतक	0	0	0	0	0	0
सिरसा	0	0	0	0	0	0
सोनीपत	0	0	0	0	1,9121	0
यमुनानगर	0	0	0	0	0	0

स्त्रोत : उद्योग एवं वाणिज्य विभाग, हरियाणा हैं।
. . : उपलब्ध नहीं।
* : मशीनी उपकरण है।

उद्योग

उद्योग सूती/मानव निर्मित कपड़ा मिलें (गैर लघु उद्योग)

सारणी सख्या 19.7

वर्ष	मिलों की संख्या			लगाई गई क्षमता			कार्यकर्ताओं की संख्या
	कताई	मिश्रित	जोड़	स्पिण्डलस (000)	रोटरज	लूमज	
1	2	3	4	5	6	7	8
1979-80	10	2	12	270	—	978	19,953
1990-91	14	2	16	294	1,080	261	16,714
1995-96	62	2	64	350	28,184	200	21,352
2000-01	76	2	78	384	68,416	211	22,445
2005-06	76	2	78	393	74,168	135	18,722
2010-11	69	2	71	342	76,700	153	12,888
2015-16	69	2	71	420	80,228	144	12,335
2018-19(R)	72	2	74	421	86,284	144	12,181
2019-20 (R)	78	2	80	421	92,172	144	12,818
2020-21	80	2	82	421	94,740	144	12,867

स्त्रोत : – वस्त्र आयुक्त, मुम्बई।
अ : अनन्तिम

उद्योग
औद्योगिक वर्गीकरण अनुसार औद्योगिक उत्पादन के सूचकांक
(आधार वर्ष 2011–12 = 100)

सारणी 19.8

उद्योग कूट	मद	भार	2016-17
1	2	3	4
10	खाद्य उत्पादों का निर्माण	**83.50**	50.2
11	पेय उत्पादों का निर्माण	**12.57**	78.8
12	तम्बाकू उत्पादों का निर्माण	**0.75**	334.7
13	कपडा उत्पादों का निर्माण	**40.43**	172.0
14	पहनने उत्पादों का निर्माण	**49.68**	237.0
15	चमडे एवं इससे सम्बन्धित उत्पादों का निर्माण	**27.44**	87.1
16	फर्नीचर को छोड़कर लकड़ी और कॉर्क के उत्पादनों का निर्माण व स्ट्रॉ और प्लाटिंग सामग्री के उत्पादो का निर्माण	**3.09**	246.3
17	कागज एवं कागज उत्पादों का निर्माण	**9.27**	148.2
18	रिकॉर्डेड मीडिया की छपाई और प्रजनन उत्पादों का निर्माण	**4.16**	212.3
19	कोक और रिफाइंड पेट्रोलियम उत्पादों का निर्माण	**0.41**	105.2
20	रासायनिक और रासायनिक उत्पादों का निर्माण	**23.19**	131.5
21	फार्मास्यूटिकल्स एवं औषधीय रसायन और वनस्पतीय उत्पादों का निर्माण	**13.35**	123.5
22	रबड़ और प्लास्टिक उत्पादों का निर्माण	**22.53**	103.9
23	अन्य गैर धातु उत्पादों का निर्माण	**18.73**	117.1
24	आधारभूत धातुओं का निर्माण	**48.60**	107.7
25	मशीनरी और उपकरणों को छोडकर, गढे हुए धातु उत्पादों का निर्माण	**32.54**	135.0
26	कंप्यूटर, इलेक्ट्रॉनिक और ऑप्टिकल उत्पादों का निर्माण	**11.16**	225.4
27	बिजली के उपकरणों का निर्माण	**58.22**	155.4
28	मशीनरी उपकरणों का निर्माण	**106.63**	213.1
29	मोटर वाहनों, ट्रेलरों और अर्ध ट्रेलरों उत्पादो का निर्माण	**230.72**	127.9
30	अन्य परिवहन उपकरणों का निर्माण	**121.25**	81.2
31	फर्नीचर का निर्माण	**0.41**	94.7
32	अन्य विनिर्माण	**9.21**	148.1
	विनिर्माण	**927.83**	**133.1**
	बिजली	**72.17**	**78.5**
	सामान्य सूचकांक	**1000.00**	**129.2**

उद्योग
औद्योगिक वर्गीकरण अनुसार औद्योगिक उत्पादन के सूचकांक
(आधार वर्ष 2011–12 = 100)

सारणी 19.8 (समाप्त)

उद्योग कूट	मद	2017-18	2018-19	2019–20	2020–21	पूर्व वर्ष पर प्रतिशत वृद्धि/कमी
5	6	7	8	9		10
10	खाद्य उत्पादो का निर्माण	53.8	56.4	59.1	52.1	-11.8
11	पेय उत्पादो का निर्माण	77.1	90.7	91.2	77.9	-14.6
12	तम्बाकू उत्पादो का निर्माण	351.0	289.0	246.7	225.2	-8.7
13	कपडा उत्पादो का निर्माण	143.9	161.1	145.9	142.8	-2.1
14	पहनने उत्पादो का निर्माण	241.1	223.8	226.2	229.2	1.3
15	चमडे एवं इससे सम्बन्धित उत्पादो का निर्माण	101.7	112.5	108.9	106.4	-2.3
16	फर्नीचर को छोड़कर लकडी और कॉर्क के उत्पादनों का निर्माण व स्ट्रॉ और प्लाटिंग सामग्री के उत्पादो का निर्माण	265.4	324.2	312.0	249.8	-19.9
17	कागज एवं कागज उत्पादो का निर्माण	231.4	129.6	130.3	77.8	-40.3
18	रिकॉर्डेड मीडिया की छपाई और प्रजनन उत्पादो का निर्माण	212.7	223.1	185.9	159.5	-14.2
19	कोक और रिफाइंड पेट्रोलियम उत्पादो का निर्माण	143.0	150.4	175.4	104.8	-40.3
20	रासायनिक और रासायनिक उत्पादो का निर्माण	143.6	151.9	145.3	85.5	-41.1
21	फार्मास्यूटिकल्स एवं औषधीय रसायन और वनस्पतीय उत्पादो का निर्माण	132.1	92.5	92.6	38.8	-58.1
22	रबड़ और प्लास्टिक उत्पादो का निर्माण	100.0	105.1	118.5	37.4	-68.4
23	अन्य गैर धातु उत्पादो का निर्माण	132.5	155.0	168.1	142.5	-15.2
24	आधारभूत धातुओं का निर्माण	107.9	94.5	94.5	104.2	10.3
25	मशीनरी और उपकरणों को छोडकर, गढे हुए धातु उत्पादो का निर्माण	124.8	155.6	169.1	121.4	-28.2
26	कंप्यूटर, इलेक्ट्रॉनिक और ऑप्टिकल उत्पादो का निर्माण	218.9	253.5	286.6	225.2	-10.9
27	बिजली के उपकरणों का निर्माण	171.2	175.7	265.1	251.2	-5.2
28	मशीनरी उपकरणों का निर्माण	217.4	224.8	203.8	222.9	9.4
29	मोटर वाहनों, ट्रेलरों और अर्ध ट्रेलरों उत्पादो का निर्माण	134.9	148.8	187.7	174.3	-7.1
30	अन्य परिवहन उपकरणों का निर्माण	87.3	97.0	110.8	119.7	8.0
31	फर्नीचर का निर्माण	106.5	77.3	87.7	56.0	-36.1
32	अन्य विनिर्माण	155.9	155.3	232.9	859.6	269.1
33	**विनिर्माण**	138.1	144.7	166.4	158.1	5.0
34	**बिजली**	110.6	105.7	72.0	61.9	-14.0
35	**सामान्य सूचकांक**	136.1	141.9	154.4	151.2	-2.1

स्त्रोत : अर्थ तथा सांख्यिकीय कार्य विभाग, हरियाणा।

उद्योग
बृहत वर्ग अनुसार औद्योगिक उत्पादन के सूचकांक
(आधार वर्ष 2011–12 = 100)

सारणी 19.9

मद/उद्योग कूट	भार	2016-17	2017-18	2018-19	2019-20	2020-21	पूर्व वर्ष पर प्रतिशत वृद्धि/कमी
1	2	3	4	5	6	7	8
सामान्य सूचकांक	1000.00	129.2	136.1	141.9	154.4	151.2	-2.1
उपयोग आधार पर वर्गीकरण							
ए— मूलभूत वस्तु	83.59	85.6	117.5	111.8	85.4	57.4	-32.8
बी— पूंजीगत वस्तु	312.42	139.7	142.1	162.5	203.6	209.2	2.8
सी— मध्यवर्तीय वस्तु	108.14	118.4	117.4	127.1	139.5	173.8	24.6
डी— उपभोग वस्तु	49.01	127.7	136.1	145.9	126.7	110.0	-13.1
ए— टिकाऊ वस्तुएं	335.27	156.0	159.7	161.9	163.0	151.6	-7.0
बी— गैर टिकाऊ वस्तुएं	111.57	63.1	66.5	64.2	68.9	53.8	-21.9

स्त्रोत : अर्थ तथा सांख्यिकीय कार्य विभाग, हरियाणा।

खादी तथा ग्रामोद्योग
हरियाणा खादी व ग्रामोद्योग बोर्ड द्वारा प्रधानमंत्री रोजगार सृजन कार्यक्रम के अधीन वर्ष अनुसार मार्जिन—मनी वितरित राशि
वर्ष 2019-20

सारणी 19.10 (₹ लाखों में)

वर्ष	निर्धारित लक्ष्य		रोजगार	बैंक के प्रायोजकों की संख्या	बैंक द्वारा स्वीकृत परियोजनाओं की संख्या		आबंटित	
	परियोजनाओं की संख्या	मार्जिन—मनी (₹ लाखों में)			इकाइयों की संख्या	मार्जिन—मनी (₹ लाखों में)	परियोजनाओं की संख्या	मार्जिन—मनी (₹ लाखों में)
1	2	3	4	5	6	7	8	9
2018-19	577	1,484.25	4,480	2,605	675	1,593.09	658	1,684.92
2019-20	611	1,890.96	4,888	2,388	497	1,438.62	561	1,478.73
2020-21	608	1,875.28	4864	2,783	647	2,346.83	571	1,921.69
2021-22	723	2241.26	5784	2253	666	2617.48	579	2177.74

स्त्रोत : हरियाणा खादी तथा ग्राम उद्योग बोर्ड, पंचकूला।

खण्ड—XX

बिजली तथा शक्ति

ये आंकड़े केन्द्रीय विद्युत प्राधिकरण, भारत सरकार और उत्तर एवं दक्षिण हरियाणा विद्युत प्रसारण निगम लिमिटिड से लिए गए हैं।

सारणी 20.1—लो टैशन और 11 किलोवाट लाईनों।

सारणी 20.2—विभिन्न प्रयोजनों के लिये बिजली की खपत।

सारणी 20.3—उपयोग अनुसार बिजली के कनैक्शनों के लिये लम्बित आवेदन।

सारणी 20.4—विभिन्न प्रयोजनों के लिए बिजली कनेक्शनों की संख्या।

सारणी 20.5—विद्युतिकृत नलकूपों की संख्या।

सारणी 20.6— बिजली की बेची गई इकाइयों तथा प्रति व्यक्ति खपत।

सारणी 20.7— लगाई गई उत्पादन क्षमता तथा बिजली की उपलब्धता की सूचना।

सारणी 20.8 और 20.9—स्थापित प्लांट क्षमता, उत्पन्न व उपयोग की गई बिजली और भारत में (राज्यवार) उपभोक्ताओं की संख्या तथा भारत में (राज्यवार) प्रति वर्ग किलोमीटर और प्रति हजार जनसंख्या के हिसाब से लगाई गई क्षमता तथा खर्च हुई किलोवाट विद्युत शक्ति।

सारणी 20.10— भारत में प्रति व्यक्ति वार्षिक (राज्यवार) बिजली की खपत।

सारणी 20.11— राज्यवार विद्युतीकृत गांवो की संख्या।

सारणी 20.12 —पीएम-कुसुम (कंपोनेंट-बी) के तहत सौर पंपों की स्थापना।

सारणी 20.13 — हरियाणा में अक्षय ऊर्जा क्षमता में प्रगति ।

बिजली तथा शक्ति

एल. टी. और 11 किलोवाट लाईनें

सारणी 20.1 (सर्कट किलोमीटर)

वर्ष/सर्कल	एल. टी. लाईनें	11 किलोवाट लाईनें	ट्रांसफारमरों की संख्या
1	2	3	4
1966-67	9,796	7,089	5,390
1970-71	32,056	22,819	15,236
1980-81	66,493	35,939	31,385
1990-91	92,831	48,602	68,883
2000-01	1,05,356	55,607	1,10,855
2010-11	1,03,839	1,12,017	3,47,693
2019-20	1,22,569	1,36,554	5,93,737
2020-21	1,23,791	1,39,651	6,11,268
2021-22	1,25,844	1,44,244	6,31,536
अम्बाला	5,676	4,567	21,532
भिवानी	6,415	12,861	45,066
फरीदाबाद	6,892	3,644	17,674
फतेहाबाद	5,040	9,415	41,656
गुरूग्राम	8,932	7,009	30,663
हिसार	5,104	9,008	26,466
झज्जर	4,389	3,738	12,172
जीन्द	6,285	8,605	35,146
कैथल	7,892	9,190	51,675
करनाल	7,753	13,914	88,309
कुरुक्षेत्र	7,124	8,497	43,003
महेन्द्रगढ़	8,293	6,924	23,241
पंचकूला	1,674	2,089	7,708
पलवल	6,654	7,789	19,278
पानीपत	5,714	4,474	22,152
रिवाड़ी	8,139	5,006	24,452
रोहतक	4,152	3,917	13,082
सिरसा	6,652	10,072	51,744
सोनीपत	6,773	7,168	31,289
यमुनानगर	6,291	6,357	25,228

स्त्रोत: यू.एच.बी.वी.एन. एल. व डी.एच.बी.वी.एन.एल.

बिजली तथा शक्ति

हरियाणा में बिजली की खपत

सारणी 20.2 (लाख किलोवाट)

वर्ष	प्रयोजन								
	घरेलु	वाणिज्यिक	औद्योगिक	सार्वजनिक प्रकाश	सार्वजनिक जल प्रभाग	कृषि	भारी मात्रा	अन्य	कुल खपत
1	2	3	4	5	6	7	8	9	10
1966-67	293.56	191.83	2,692.73	24.59	. .	985.07	155.54	. .	4,343.32
1970-71	582.06	320.67	4,772.72	39.08	. .	2,985.72	328.79	9.67	9,038.71
1980-81	2,271.96	729.14	12,202.01	73.81	186.04	9,537.71	491.70	64.81	25,557.18
1990-91	11,375.45	1,749.03	17,451.07	234.10	838.33	27,117.77	1,326.39	421.61	60,513.75
2000-01	21,537.21	4,475.45	20,813.82	314.44	2,414.25	47,559.38	3,817.51	504.10	1,01,436.16
2010-11	49,896.55	23,875.43	66,817.79	740.47	6,433.35	80,973.40	6,852.60	4,535.15	2,40,124.74
2019-20	1,10,778.09	48,759.16	1,37,561.85	2,194.82	11,178.95	1,03,072.87	13,434.43	3,965.42	4,30,945.59
2020-21	1,20,044.46	40,422.09	1,26,728.19	2,635.18	11,197.09	1,00,872.46	13,278.85	3,189.28	4,18,367.61
2021-22	1,33,424.51	36,330.25	1,64,644.20	2,920.28	12,468.16	91,075.54	13,787.65	3,572.46	4,58,223.05

बिजली तथा शक्ति

वर्ष 2021-22 में हरियाणा में बिजली के कनैक्शनों के लिये लंबित आवेदनों की संख्या

सारणी 20.3

अवधि	घरेलू	वाणिज्यिक	औद्योगिक	कृषि	अन्य	जोड़
1	2	3	4	5	6	7
6 माह तक	19,881	4,977	1,089	42,930	535	69,412
6 माह से 2 वर्ष तक	14	30	25	44,874	116	45,059
2 वर्ष से अधिक	0	7	3	34,678	99	34,787
जोड़	19,895	5,014	1,117	1,22,482	750	1,49,258

स्त्रोत: यू.एच.बी.वी.एन. एल. व डी.एच.बी.वी.एन.एल.

बिजली तथा शक्ति

हरियाणा में बिजली कनैक्शनों की संख्या

सारणी 20.4

वर्ष/सर्कल	घरेलु	वाणिज्यिक	औद्योगिक	सार्वजनिक रोशनी	सार्वजनिक जल प्रभाग	कृषि	भारी मात्रा	अन्य	जोड़
1	2	3	4	5		6	7	8	9
1966-67	2,23,903	57,875	9,749	184	. .	20,190	13	. .	3,11,914
1970-71	3,61,746	78,142	17,032	278	. .	86,455	42	. .	5,43,695
1980-81	7,98,907	1,48,716	42,883	2,073	. .	2,26,469	125	. .	12,19,173
1990-91	18,41,462	2,50,645	67,973	5,726	. .	3,47,803	333	. .	25,13,942
2000-01	27,63,467	3,42,569	70,710	1,374	. .	3,67,718	734	. .	35,46,572
2010-11	36,84,410	4,62,520	85,501	1,511	. .	5,20,391	1,369	32,220	47,87,922
2019-20	53,91,944	6,83,042	1,11,569	3,730	21,926	6,43,588	1,105	705	68,57,609
2020-21	56,06,807	7,17,355	1,13,773	4,067	22,459	6,50,800	1,127	996	71,17,384
2021-22	58,10,407	7,59,112	1,18,801	4,228	23,004	6,64,882	1,170	1,232	73,82,836
अम्बाला	2,63,817	54,001	5,088	282	1,184	27,589	41	14	3,52,016
भिवानी	3,30,763	36,145	3,325	145	1,422	45,338	53	146	4,17,337
फरीदाबाद	5,08,872	63,107	27,929	246	2,608	8,888	73	13	6,11,736
फतेहाबाद	2,06,879	26,036	2,545	62	563	41,586	6	15	2,77,692
गुरूग्राम	4,95,388	72,837	12,066	509	1,794	27,753	483	33	6,10,863
हिसार	3,39,947	43,695	3,492	442	709	19,086	54	445	4,07,870
झज्जर	2,26,393	21,549	5,062	135	588	12,356	23	162	2,66,268
जीन्द	2,60,127	29,143	3,125	94	768	45,018	47	55	3,38,377
कैथल	2,39,556	28,838	2,639	159	800	57,786	7	10	3,29,795
करनाल	3,49,533	50,029	5,547	327	1,231	73,396	56	8	4,80,127
कुरुक्षेत्र	2,20,442	37,508	2,891	295	896	41,849	26	7	3,03,914
महेन्द्रगढ़	2,04,734	22,628	1,782	44	1,876	32,453	15	65	2,63,597
पंचकूला	1,53,054	17,325	2,478	212	674	5,283	46	42	1,79,114
पलवल	3,06,239	27,387	2,800	46	1,872	18,839	12	28	3,57,223
पानीपत	2,63,031	40,406	10,661	196	1,289	33,976	31	11	3,49,601
रिवाड़ी	2,38,977	27,106	2,773	154	918	33,051	31	37	3,03,047
रोहतक	2,89,061	38,203	3,988	318	600	7,310	8	88	3,39,576
सिरसा	2,68,070	38,805	4,249	169	847	60,538	32	11	3,72,721
सोनीपत	3,47,718	36,066	8,252	220	1,009	36,382	64	36	4,29,747
यमुनानगर	2,97,806	48,298	8,109	173	1,356	36,405	62	6	3,92,215

स्त्रोत: यू.एच.बी.वी.एन. एल. व डी.एच.बी.वी.एन.एल.

बिजली तथा शक्ति

विद्युतीकृत नलकूपों की संख्या

सारणी 20.5 (31 मार्च)

वर्ष/सर्कल	कृषि निजी	कृषि सरकारी	कृषि लिफ्ट	सार्वजनिक जल प्रदाय तथा नल निकास नलकूल	जोड़
1	2	3	4	5	6
1980-81	2,22,674	2,636	151	1,008	2,26,469
1990-91	3,41,729	2,910	154	3,010	3,47,803
2000-01	3,60,488	753	211	6,264	3,67,716
2010-11	5,20,391	—	321	16,047	5,36,759
2019-20	6,43,588	—	411	21,926	6,65,925
2020-21	6,50,800	—	456	22,459	6,73,715
2021-22	6,64,882	—	493	23,004	6,88,379
अम्बाला	27,589	—	12	1,184	28,785
भिवानी	45,338	—	146	1,422	469,06
फरीदाबाद	8,888	—	3	2,608	11,499
फतेहाबाद	41,586	—	1	563	42,150
गुरूग्राम	27,753	—	0	1,794	29,547
हिसार	19,086	—	0	709	19,795
झज्जर	12,356	—	127	588	13,071
जीन्द	45,018	—	24	768	45,810
कैथल	57,786	—	1	800	58,587
करनाल	73,396	—	0	1,231	74,627
कुरुक्षेत्र	41,849	—	7	896	42,752
महेन्द्रगढ़	32,453	—	53	1,876	34,382
पंचकूला	5,283	—	2	674	5,959
पलवल	18,839	—	5	1,872	20,716
पानीपत	33,976	—	0	1,289	35,265
रिवाड़ी	33,051	—	37	918	34,006
रोहतक	7,310	—	56	600	7,966
सिरसा	60,538	—	0	847	61,385
सोनीपत	36,382	—	19	1,009	37,410
यमुनानगर	36,405	—	0	1,356	37,761

स्त्रोत : यू.एच.बी.वी.एन. एल. व डी.एच.बी.वी.एन.एल.

ग्राफ 20.6

हरियाणा में प्रति व्यक्ति बिजली की खपत

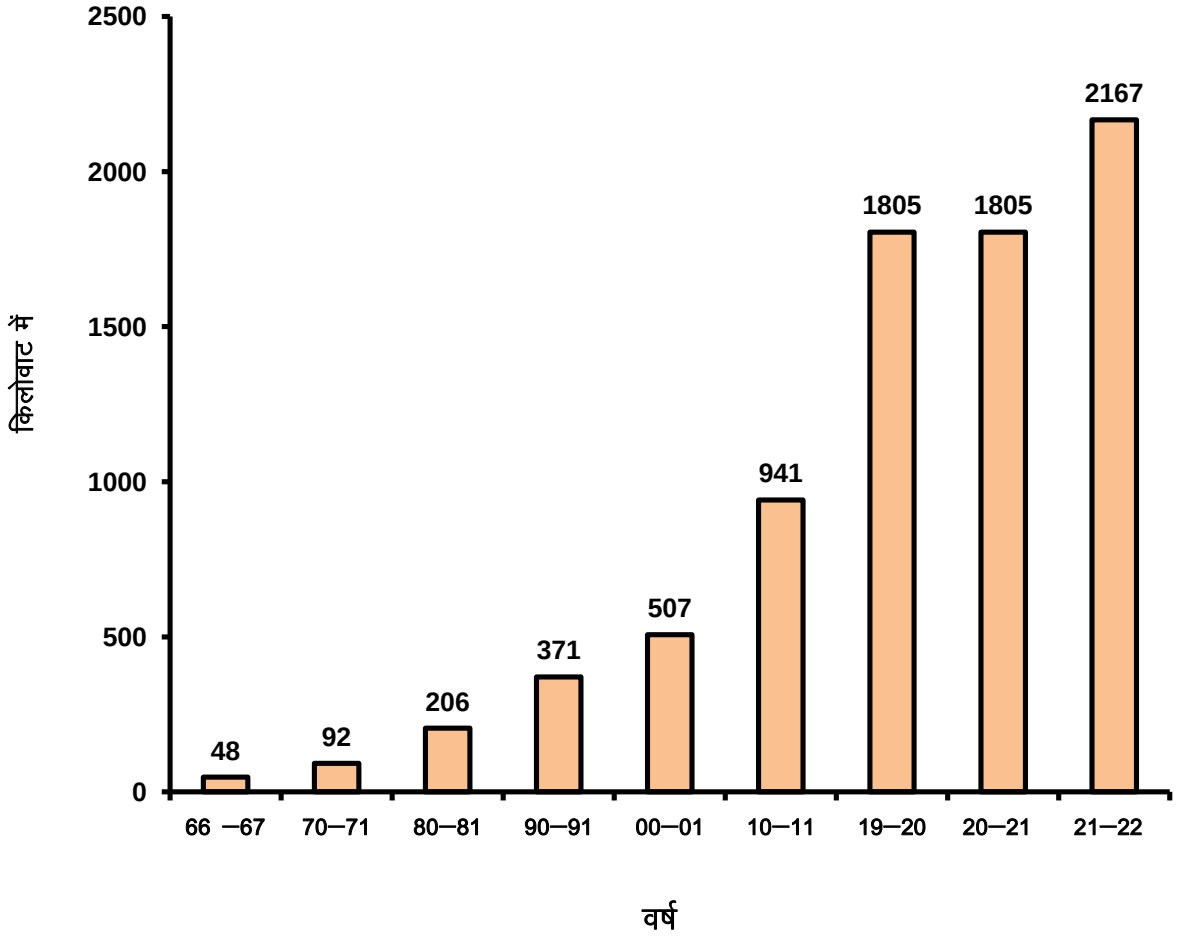

ग्राफ 20.7

हरियाणा में बिक्री के लिए उपलब्ध बिजली

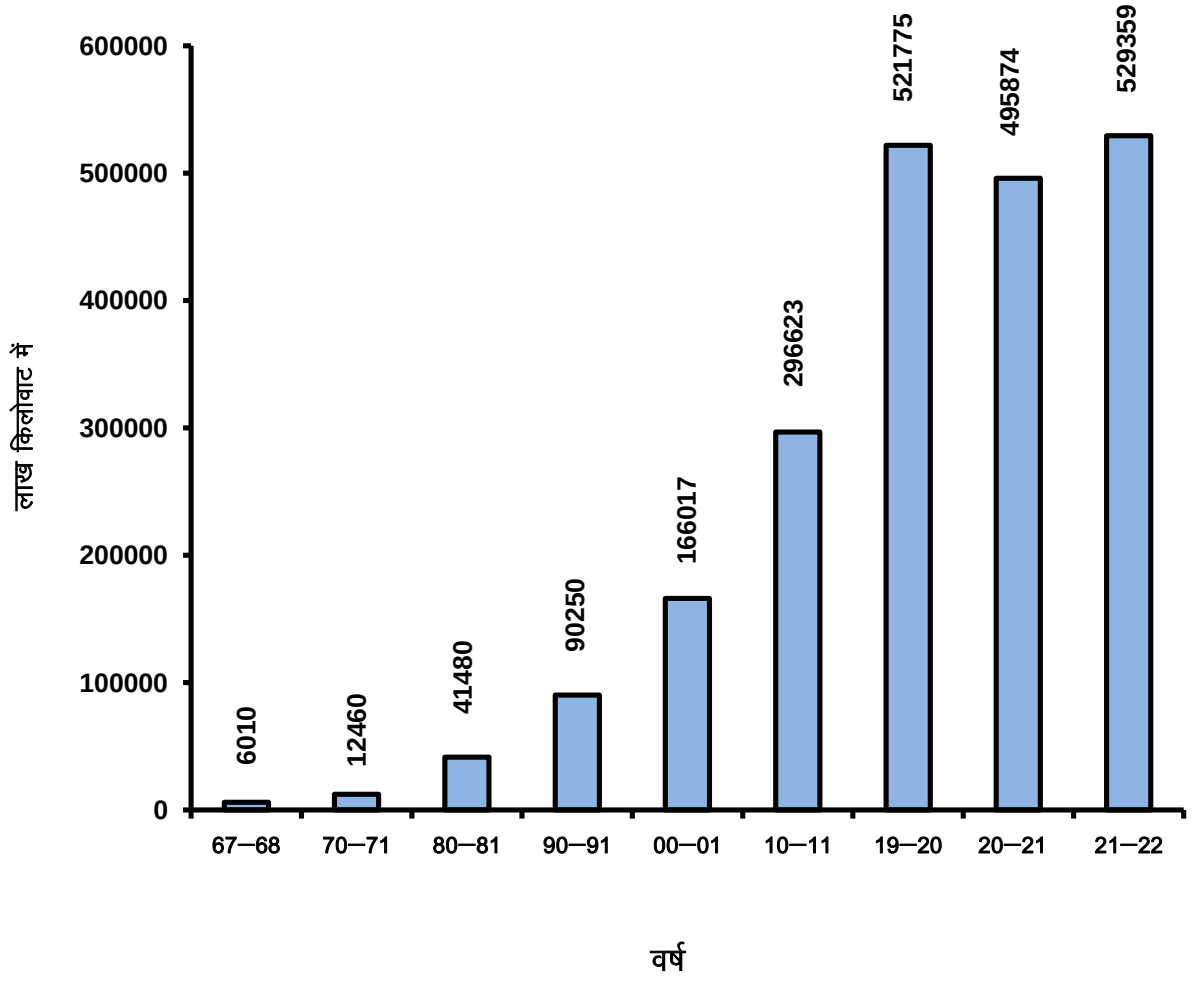

बिजली तथा शक्ति

हरियाणा में बिजली की बेची गई इकाईयां तथा प्रति व्यक्ति खपत

सारणी 20.6

वर्ष	बेची गई इकाईयां *(लाख किलोवाट)	प्रति व्यक्ति बेची गई इकाईयां (किलोवाट)
1	2	3
1966-67	4,343.32	48
1970-71	9,038.71	92
1980-81	25,557.18	206
1990-91	60,513.75	371
2000-01	1,01,436.16	507
2010-11	2,40,124.74	941
2019-20	4,30,945.58	1,805
2020-21	4,18,352.36	1,805
2021-22	4,58,223.04	2,167

* प्रभागों पर प्रयुक्त की गई इकाईयां सम्मिलित हैं तथा अनुपयोगिताओं द्वारा पैदा की गई इकाईयां सम्मिलित नहीं हैं ।

बिजली तथा शक्ति

हरियाणा में लगाई गई उत्पादन क्षमता तथा बिजली की उपलब्धता

सारणी 20.7

वर्ष	लगाई गई उत्पादन क्षमता * (मैगावाट में)	कुल उत्पादन क्षमता (मैगावाट में)	बिक्री के लिए उपलब्ध बिजली (लाख किलोवाट)	बेची गई बिजली (लाख किलोवाट)
1	2	3	4	5
1967-68	29	343	6,010	5,010
1970-71	29	486	12,460	9,030
1980-81	1,074	1,174	41,480	33,910
1990-91	1,757	2,230	90,250	66,410
2000-01	1,780	3,125	1,66,017	1,54,231
2010-11	4,106	5,998	2,96,623	2,40,125
2019-20	5,035	11,951	5,21,775	4,30,946
2020-21	5,087	12,241	4,95,874	4,18,352
2021-22	3,429	12,202	5,29,359	4,58,223

स्त्रोत : यू.एच.बी.वी.एन. एल. व डी.एच.बी.वी.एन.एल.

* : इसमें राज्य के निजी परियोजनाओं व संयुक्त स्वामित्व परियोजनाओं का हिस्सा शामिल है व एन.एच.पी.सी., एन.टी.पी.सी., मारुति, मैगनम, एन.ए.पी.पी. आर.ए.पी.पी. व आई.पी.पी. इत्यादि केन्द्रीय क्षेत्र की परियोजनाएं शामिल नही है ।

बिजली तथा शक्ति

वर्ष 2020-21 में भारत में लगाए गए प्लांट की क्षमता, उत्पन्न व उपयोग की गई बिजली

सारणी 20.8

राज्य/संघीय क्षेत्र का नाम	लगाई गई प्लांट-क्षमता (मैगावाट)	पैदा की गई कुल (गिगावाट)	प्रदाय उपक्रमों का अन्तिम उपभोक्ताओं को विक्रय (गिगावाट)	उपभोक्ताओं की संख्या
1	2	3	4	5
आंध्र प्रदेश	22,696.26	58,101.84	59,414.38	1,93,15,258
अरुणाचल प्रदेश	136.72	2.10	405.11	2,34,398
असम	507.96	1,377.20	8,695.91	59,01,579
बिहार	354.91	226.61	24,614.20	1,69,73,233
छत्तीसगढ़	16,701.38	82,503.60	48,268.94	59,06,689
गोआ	55.83	1.46	4,362.42	6,56,606
गुजरात	33,911.15	99,244.17	1,13,236.80	1,88,21,273
हरियाणा	5,712.19	18,795.96	45,328.64	70,90,479
हिमाचल प्रदेश	3,577.64	11,685.15	8,771.92	25,74,361
जम्मू और कश्मीर	1,611.71	5,679.90	9,985.58	21,10,302
झारखण्ड	2,440.41	13,228.84	27,673.21	41,73,438
केरल	2,692.25	7,710.99	23,514.10	1,28,84,899
कर्नाटक	26,154.60	55,440.58	74,234.71	2,77,10,217
मध्य प्रदेश	18,404.23	68,797.87	70,534.40	1,67,36,723
महाराष्ट्र	36,841.71	116,856.68	1,34,663.26	3,27,32,413
मणिपुर	47.81	7.71	651.30	5,20,929
मेघालय	368.45	1,208.78	1,376.18	5,96,014
मिजोराम	38.00	33.52	453.54	2,65,295
नागालैंड	31.67	69.77	682.57	3,10,191
ओडिशा	8,141.49	32,385.61	73,698.24	94,26,486
पंजाब	9,784.65	34,768.99	52,905.55	99,15,496
राजस्थान	21,263.30	67,103.40	74,244.09	1,51,96,099
सिक्किम	811.18	3,586.15	414.77	1,16,508
तमिलनाडू	25,684.83	52,372.48	1,02,153.27	3,16,38,469
तेलंगाना	14,041.69	38,944.29	60,905.34	1,63,14,464
त्रिपुरा	157.42	550.27	982.33	9,32,715
उत्तराखंड	3,343.10	10,497.90	12,093.02	25,37,684
उत्तर प्रदेश	17,346.96	72,752.14	1,05,652.10	2,98,54,591
पश्चिमी बंगाल	8,981.26	40,125.51	52,139.10	2,41,56,651
केन्द्रीय सरकार परियोजनाएं	97,506.93	4,69,738.08	--	--
केन्द्र शासित प्रदेश				
अंडमान निकोबार द्वीप समूह	69.42	189.97	245.13	1,41,738
चण्डीगढ़	45.16	10.16	1,353.60	2,54,413
दादरा नगर हवेली	5.46	11.96	5,308.74	82,963
दमन एवं दीव	40.55	40.04	2,137.18	63,404
दिल्ली	2,600.37	8,838.24	26,319.86	64,12,472
लक्षद्वीप	0.75	60.43	53.10	25,429
पुडुचेरी	41.83	238.54	2,735.41	5,32,162
कुल भारत	**3,82,151.22**	**13,73,186.88**	**12,30,207.98**	**32,31,16,041**

स्त्रोत :केन्द्रीय विद्युत प्राधिकरण, नई दिल्ली।

बिजली तथा शक्ति

भारत में प्रति वर्ग किलोमीटर तथा प्रति हजार व्यक्तियों पर लगाई गई प्लांट क्षमता तथा खपत की गई बिजली (उपयोगिताओं+अनुपयोगिताओं के लिए) 2020-21

सारणी 20.9

राज्य/संघीय क्षेत्र का नाम	लगाई गई क्षमता		खपत की गई बिजली	
	प्रति 1000 की* आबादी में (किलोवाट)	प्रति वर्ग किलोमीटर (किलोवाट)	प्रति 1000 की* आबादी में (किलोवाट)	प्रति वर्ग किलोमीटर (किलोवाट)
1	2	3	4	5
आंध्र प्रदेश	538	177	11,28,071	3,70,391
अरुणाचल प्रदेश	501	9	2,65,472	4,838
असम	67	30	2,49,259	1,10,861
बिहार	54	70	2,01,193	2,61,408
छत्तीसगढ़	726	158	16,45,551	3,57,045
गोआ	536	225	28,05,414	11,79,032
गुजरात	675	239	16,31,607	5,77,650
हरियाणा	608	403	15,46,314	10,25,303
हिमाचल प्रदेश	621	82	11,89,574	1,57,570
जम्मू और कश्मीर	256	16	7,30,955	44,932
झारखण्ड	108	52	7,23,502	3,47,174
केरल	554	192	11,14,184	3,87,062
कर्नाटक	182	165	6,63,996	6,05,098
मध्य प्रदेश	349	95	8,39,296	2,28,822
महाराष्ट्र	405	163	10,86,336	4,37,616
मणिपुर	83	12	2,06,828	29,167
मेघालय	211	31	4,20,592	61,354
मिजोराम	171	10	3,74,824	21,515
नागालैंड	82	11	3,12,819	41,168
ओडिशा	466	132	16,76,560	4,73,304
पंजाब	530	318	17,49,580	10,50,547
राजस्थान	367	84	9,41,455	2,16,936
सिक्किम	1007	95	6,16,300	58,418
तमिलनाडू	544	319	13,39,627	7,85,432
तेलंगाना	517	169	16,19,866	5,31,228
त्रिपुरा	179	69	2,42,491	93,645
उत्तराखंड	377	80	10,65,840	2,26,122
उत्तर प्रदेश	138	131	4,60,013	4,38,518
पश्चिमी बंगाल	130	143	5,32,733	5,87,483
केन्द्र शासित प्रदेश				
अंडमान निकोबार द्वीप समूह	186	9	6,12,816	29,712
चण्डीगढ़	257	2804	11,26,125	1,23,05,477
दादरा नगर हवेली	583	2428	46,66,323	1,94,28,874
दमन एवं दीव	991	1204	89,22,245	1,08,34,155
दिल्ली	373	5141	12,89,305	1,77,83,692
लक्षद्वीप	11	25	7,80,907	17,70,055
पुडुचेरी	341	1105	17,56,847	56,98,773
कुल भारत	**340**	**140**	**9,07,645**	**3,74,235**

स्त्रोत :केन्द्रीय विद्युत प्राधिकरण, नई दिल्ली।

* Installed capacity per 1000 population has been worked out on the basis of 1st October, 2017 (Mid Financial Year)

बिजली तथा शक्ति
वर्ष 2020-21 के दौरान भारत में बिजली की प्रति व्यक्ति वार्षिक खपत

सारणी 20.10 (किलोवाट में)

राज्य/संघीय क्षेत्र का नाम	घरेलु	वाणिज्यिक	औद्योगिक बिजली	सार्वजनिक प्रकाश	ट्रैक्शन	कृषि	सार्वजनिक जल प्रभाग तथा सिवरेज पम्पिंग	विविध	कुल
1	2	3	4	5	6	7	8	9	10
आंध्र प्रदेश	331.84	57.93	314.18	4.08	26.57	177.88	11.98	58.22	982.67
अरुणाचल प्रदेश	123.76	35.20	83.56	6.76	0.00	0.51	6.11	9.57	265.47
असम	108.49	31.52	48.47	0.53	0.00	1.12	2.30	18.42	210.86
बिहार	122.98	19.59	29.19	0.69	8.63	9.39	1.77	4.83	197.06
छत्तीसगढ़	219.80	48.39	276.96	3.36	30.97	201.23	15.71	0.00	796.42
गोआ	813.94	273.11	1232.23	16.91	0.00	20.10	0.00	23.27	2,379.56
गुजरात	237.89	62.16	803.02	2.19	6.24	182.47	30.38	5.22	1,329.59
हरियाणा	408.35	136.66	436.79	5.73	9.76	344.12	39.18	50.27	1,430.85
हिमाचल प्रदेश	319.57	70.30	647.20	1.42	0.00	9.85	81.76	40.94	1,171.05
जम्मू और कश्मीर	357.79	124.97	85.18	9.30	0.69	26.47	57.07	69.41	730.86
झारखण्ड	169.29	27.01	317.44	2.28	21.59	5.32	0.00	15.90	558.84
केरल	235.17	101.45	174.93	15.56	1.35	335.26	57.25	21.33	942.31
कर्नाटक	360.47	120.51	114.955	10.72	4.76	11.63	0.01	15.09	638.15
मध्य प्रदेश	199.80	40.10	125.40	5.60	21.50	305.16	16.41	11.33	725.30
महाराष्ट्र	243.57	77.01	355.21	15.03	16.10	273.57	24.58	14.78	1,019.86
मणिपुर	136.24	24.08	9.72	1.63	0.00	2.25	6.69	26.21	206.83
मेघालय	152.81	24.93	189.85	0.17	0.00	0.04	11.90	25.69	405.39
मिजोराम	228.30	43.57	7.93	1.75	0.00	0.13	68.14	25.00	374.82
नागालैंड	178.75	39.02	29.03	9.60	0.00	0.00	4.77	51.65	312.82
ओडिशा	191.55	49.08	146.29	5.47	30.26	14.67	7.50	24.03	468.85
पंजाब	506.76	114.59	519.76	6.94	4.06	432.98	0.00	77.85	1,662.94
राजस्थान	180.80	51.90	173.10	4.30	2.94	361.72	32.78	15.29	822.82
सिक्किम	171.44	44.58	363.71	0.45	0.00	0.00	0.00	36.12	616.30
तमिलनाडू	429.11	117.72	430.72	16.94	7.40	183.26	16.94	38.37	1,240.47
तेलंगाना	340.62	128.81	331.81	9.10	15.09	592.04	26.08	96.28	1,539.84
त्रिपुरा	145.20	17.77	10.72	11.37	0.00	9.38	18.75	29.29	242.49
उत्तराखंड	282.68	117.87	502.70	4.69	2.21	16.74	43.93	18.51	989.34
उत्तर प्रदेश	191.38	27.37	61.99	3.19	6.20	82.43	7.13	27.85	407.54
पश्चिमी बंगाल	179.18	55.74	181.15	7.22	13.73	13.61	10.56	33.27	494.47
केन्द्र शासित प्रदेश									
अंडमान निकोबार द्वीप समूह	370.15	123.03	22.91	16.22	0.00	2.78	0.00	77.72	612.82
चण्डीगढ़	578.21	278.13	178.22	10.10	0.00	1.14	0.00	31.84	1,077.64
दादरा नगर हवेली	250.89	54.88	8557.99	4.11	0.00	8.16	8.66	0.00	8,884.68
दमन एवं दीव	301.83	87.05	4223.41	12.06	0.00	7.42	5.37	28.11	4,665.24
दिल्ली	805.31	260.31	138.10	16.07	3.80	1.93	31.55	32.18	1,289.27
लक्षद्वीप	593.35	168.70	5.46	12.02	0.00	0.00	0.00	1.39	780.91
पुडुचेरी	541.06	121.60	940.96	14.92	0.00	44.04	0.00	9.31	1,671.89
कुल भारत	**244.07**	**64.15**	**236.26**	**6.73**	**10.82**	**163.28**	**17.39**	**25.83**	**768.53**

स्त्रोत : केन्द्रीय विद्युत प्राधिकरण, नई दिल्ली। नोट : जोड़ पूर्णांकन करने के कारण भिन्न हो सकते हैं।

बिजली तथा शक्ति

31 मार्च, 20201 राज्यवार विद्युतीकृत गांवों की संख्या

सारणी 20.11

राज्य का नाम	गांवो की कुल संख्या	बिजली दिए गए गांवो की संख्या	बिजली दिए गए गांवो की प्रतिशतता
1	2	3	4
आंध्र प्रदेश	16,158	16,158	100.00
अरुणाचल प्रदेश	5,258	5,258	100.00
असम	25,372	25,372	100.00
बिहार	39,073	39,073	100.00
छत्तीसगढ़	19,567	19,567	100.00
गोआ	320	320	100.00
गुजरात	17,843	17,843	100.00
हरियाणा	6,642	6,642	100.00
हिमाचल प्रदेश	17,882	17,882	100.00
जम्मू और कश्मीर	6,337	6,337	100.00
झारखण्ड	29,492	29,492	100.00
केरल	27,397	27,397	100.00
कर्नाटक	1,017	1,017	100.00
मध्य प्रदेश	51,929	51,929	100.00
महाराष्ट्र	40,956	40,956	100.00
मणिपुर	2,379	2,379	100.00
मेघालय	6,459	6,459	100.00
मिजोराम	704	704	100.00
नागालैंड	1,400	1,400	100.00
ओडिशा	47,677	47,677	100.00
पंजाब	12,168	12,168	100.00
राजस्थान	43,264	43,264	100.00
सिक्किम	425	425	100.00
तमिलनाडू	15,049	15,049	100.00
तेलंगाना	10,128	10,128	100.00
त्रिपुरा	863	863	100.00
उत्तराखंड	15,745	15,745	100.00
उत्तर प्रदेश	97,813	97,813	100.00
पश्चिमी बंगाल	37,463	37,463	100.00
केन्द्र शासित प्रदेश			
अंडमान निकोबार द्वीप समूह	396	396	100.00
चण्डीगढ़	5	5	100.00
दादरा नगर हवेली	65	65	100.00
दमन एवं दीव	19	19	100.00
दिल्ली	103	103	100.00
लक्षद्वीप	6	6	100.00
पुडुचेरी	90	90	100.00
कुल भारत	**5,97,464**	**5,97,464**	**100.00**

स्त्रोत: केन्द्रीय विद्युत प्राधिकरण, नई दिल्ली।

बिजली तथा शक्ति

जिलेवार पीएम-कुसुम (कंपोनेंट-बी) के तहत सौर पंपों की स्थापना

सारणी 20.12

जिला	पंपों की स्थापना (संख्या में)	क्षमता(मेगावाट में)
1	2	3
अम्बाला	184	1.24
भिवानी	2,263	15.27
चरखी दादरी	512	3.45
फरीदाबाद	28	0.18
फतेहाबाद	1,208	8.15
गुरूग्राम	192	1.29
हिसार	5,329	35.97
झज्जर	1,023	6.90
जीन्द	1,073	7.24
कैथल	244	1.64
करनाल	113	0.76
कुरुक्षेत्र	59	0.39
महेन्द्रगढ़	321	2.16
नूंह	57	0.38
पलवल	139	0.93
पंचकूला	44	0.29
पानीपत	37	0.24
रिवाड़ी	798	5.38
रोहतक	212	1.43
सिरसा	6,513	43.96
सोनीपत	340	2.29
यमुनानगर	172	1.16
कुल	**20,861**	**140.70**

स्त्रोत : नवीन एवं अक्षय ऊर्जा विभाग

बिजली तथा शक्ति

हरियाणा में अक्षय ऊर्जा क्षमता में प्रगति

सारणी 20.13 (मेगावाट)

वर्ष	सौर ऊर्जा परियोजनाएं	ग्रिड कनेक्टेड रूफटॉप सोलर प्लांट CPAEX मोड	ग्रिड से जुड़ा रूफटॉप सोलर प्लांट RESCO	सौर जल पम्पिंग प्रणाली	गौशालाओं में सौर ऊर्जा संयंत्र	सोलर होम लाइटिंग सिस्टम	सोलर स्ट्रीट लाइटिंग सिस्टम	सोलर इन्वर्टर चार्जर	बायोमास परियोजनाएं	बायो गैस/कंप्रेस्ड बायो गैस संयंत्र	सीएसआर के तहत सौर परियोजनाएं	सोलर सिटी पंचकूला & सोलर विलेज गुरूकुल खेड़ा	कुल
1	2	3	4	5	6	7	8	9	10	11	12	13	14
2017-18	21.00	67.37	--	--	--	--	--	--	25.00	--	--	--	113..37
2018-19	--	41.00	4.50	4.10	--	--	--	--	5.00	--	--	--	54.60
2019-20	38.10	56.32	--	6.17	1.57	0.87	0.45	6.84	--	3.40	0.16	--	113.88
2020-21	--	--	4.00	84.50	0.42	0.55	0.00	2.74	--	--	0.15	--	92.36
2021-22	140.00	--	--	117.78	--	--	--	2.11	30.00	--	--	3.88	293.77

स्त्रोत : नवीन एवं अक्षय ऊर्जा विभाग

XXI
परिवहन आंकड़े

इस अध्याय में दी गई सूचना सड़क परिवहन, सड़क विकास तथा रेलवे से संबंधित है। हरियाणा राज्य के सड़क परिवहन सम्बन्धी आंकड़ें हरियाणा राज्य के परिवहन विभाग, पुलिस (गुप्तचर विभाग), भूतल परिवहन मंत्रालय (परिवहन अनुसंधान प्रभाग), प्रमुख अभियन्ता, लोक निर्माण विभाग, भवन तथा सड़के, हरियाणा एवं उत्तर रेलवे, नई दिल्ली से इकट्ठे किए गए हैं।

सारणी 21.1 –राज्य में पंजीकृत गैर–परिवहन वाहनों की संख्या ।

सारणी 21.2 – राज्य में पंजीकृत परिवहन वाहनों की संख्या ।

सारणी 21.3 – राज्य में जिलावार हुई सड़क दुर्घटनांए ।

सारणी 21.4 – जिलावार गाड़ी चलाने के व्यावसायिक और अव्यवसायिक लाईसेंसों की संख्या।

सारणी 21.5 – हरियाणा परिवहन (वाणिज्य शाखा) की प्रगति।

सारणी 21.6 – भारत के विभिन्न राज्यों/ संघीय क्षेत्रों में सड़कों पर चल रही विभिन्न प्रकार की गाड़ियों की संख्या के विषय में तुलनात्मक स्थिति।

सारणी 21.7 – भारत के विभिन्न राज्यों में मोटर गाड़ियों की संख्या, जनसंख्या तथा प्रति लाख की आबादी के हिसाब से गाड़ियों की संख्या ।

सारणी 21.8 – राज्य में लोक निर्माण विभाग द्वारा अनुरक्षित सड़कों की लम्बाई।

सारणी 21.9 और 21.10– राज्य में लोक निर्माण विभाग और स्थानीय निकायों द्वारा अनुरक्षित सड़कों की किस्मों तथा उनकी जिलावार लम्बाई।

सारणी 21.11 – राज्य में पक्की सड़कों से जुड़े गांवो की संख्या तथा उनकी प्रतिशतता ।

सारणी 21.12 – विभिन्न मुख्य मार्गों की लम्बाई (राज्यवार) 2016–17

सारणी 21.13 – भारत में राज्यवार क्रमशः कुल मुख्य मार्गों तथा पक्की सतही सड़कों की लम्बाई।

सारणी 21.14 – भारत में राज्यवार प्रति 100 वर्ग किलोमीटर क्षेत्र और प्रति लाख आबादी पर सड़कों की लम्बाई।

सारणी 21.15 – रेलवे का मार्ग किलोमीटरों में दिखाया गया है। मार्ग की किलोमीटरों के गणना के लिए दुगनी अथवा तिगुनी लाईनों केवल एक बार गिनी गई है।

सारणी 21.16 – बड़ी लाईन पर महत्वपूर्ण पदार्थो से लदे डिब्बों की संख्या ।

परिवहन आंकड़े

राज्य में पंजीकृत गैर–परिवहन वाहनों की संख्या

सारणी 21.1 (2021–22)

वर्ष/जिला	स्कूटर/आटो–साईकलें/मोटर साईकलें	कार/जीप/ओमनी बस	ट्रैक्टर	अन्य गैर सम्मिलित	जोड़
1	2	3	4	5	6
अम्बाला	16,569	5,472	1,002	62	23,105
भिवानी	8,681	3,222	1,788	60	13,751
चरखी दादरी	5,817	2,389	1,604	64	9,874
फरीदाबाद	36,150	22,676	1,200	98	60,124
फतेहाबाद	5,851	1,475	1,322	79	8,727
गुरूग्राम	15,901	19,724	470	80	36,175
हिसार	15,009	5,927	3,127	111	24,174
झज्जर	13,879	6,122	2,932	84	23,017
जीन्द	9,407	3,351	1,591	86	14,435
कैथल	9,925	3,521	1,701	138	15,285
करनाल	16,656	6,721	2,002	201	25,580
कुरूक्षेत्र	4,590	1,378	671	47	6,686
महेन्द्रगढ़	11,092	4,398	1,904	32	17,426
नूँह	11,633	2,250	779	8	14,670
पलवल	18,048	7,122	2,006	36	27,212
पंचकूला	5,351	2,697	307	14	8,369
पानीपत	20,419	7,080	1,689	41	29,229
रिवाड़ी	14,030	7,431	1,997	50	23,508
रोहतक	13,311	5,833	1,654	60	20,858
सिरसा	4,245	958	1,361	66	6,630
सोनीपत	6,835	2,492	1,461	57	10,845
यमुनानगर	13,956	3,877	1,211	33	19,077
कुल जोड़	**2,77,355**	**1,26,116**	**33,779**	**1,507**	**4,38,757**

स्त्रोत : कार्यालय परिवहन आयुक्त, हरियाणा ।

परिवहन आंकड़े

राज्य में पंजीकृत वाहनों की संख्या

सारणी 21.2 (2021–22)

वर्ष/जिला	बहु पहिया वाहन/व्यक्ति वाहन	ट्रक व लॉरीज/ हल्के मोटर वाहन	तीन पहिया वाहन	जोड़	बसें				
					बसें	अनुबंध गाडी	गैर सरकारी सेवा	अन्य बसें	कुल बसें
1	2	3	4	5	6	7	8	9	10
अम्बाला	0	279	73	352	10	29	0	0	39
भिवानी	4	449	30	483	0	58	0	0	58
चरखी दादरी	1	336	3	340	0	16	0	0	16
फरीदाबाद	59	4,966	333	5,358	0	1,282	2	0	1,284
फतेहाबाद	0	110	39	149	0	12	0	0	12
गुरूग्राम	70	3,462	686	4,218	1	1,120	1	0	1,122
हिसार	11	749	76	836	13	62	0	0	75
झज्जर	4	842	48	894	2	303	0	0	305
जीन्द	5	275	36	316	22	112	0	0	134
कैथल	2	142	24	168	8	28	0	0	36
करनाल	0	528	74	602	1	76	0	0	77
कुरूक्षेत्र	0	126	41	167	2	15	0	0	17
महेन्द्रगढ़	3	226	64	293	12	92	0	0	104
नूँह	16	370	7	393	0	91	0	0	91
पलवल	0	358	29	387	0	291	0	0	291
पंचकूला	0	235	105	340	1	154	1	0	156
पानीपत	0	564	160	724	1	306	0	0	307
रिवाड़ी	38	766	115	919	7	124	0	0	131
रोहतक	10	696	81	787	3	184	0	0	187
सिरसा	0	97	19	116	3	51	1	0	55
सोनीपत	3	741	97	841	4	313	0	0	317
यमुनानगर	7	1,129	68	1,204	1	29	0	0	30
जोड़	**233**	**17,446**	**2,208**	**19,887**	**91**	**4,748**	**5**	**0**	**4,844**

परिवहन आंकड़े

राज्य में पंजीकृत परिवहन वाहनों की संख्या

सारणी 21.2 (समाप्त) (2021-22)

वर्ष / जिला	टैक्सी				बसें		जोड़	भाड़े पर मोटर साईकिल	कुल यातायात
	मोटर कैबस	मैक्सी कैबस	अन्य टैक्सी	कुल टैक्सी	3 सीटर	4-6 सीटर			
1	11	12	13	14	15	16	17	18	19
अम्बाला	80	3	0	83	74	6,477	6,551	0	7,025
भिवानी	32	3	0	35	268	5,011	5,279	0	5,855
चरखी दादरी	11	1	0	12	32	4,011	4,043	0	4,411
फरीदाबाद	1,135	7	0	1,142	1,422	23,880	25,302	0	33,086
फतेहाबाद	27	1	0	28	20	2,796	2,816	0	3,005
गुरूग्राम	1,216	11	0	1,227	1,345	20,194	21,539	7	28,113
हिसार	67	4	0	71	91	9,085	9,176	0	10,158
झज्जर	45	2	0	47	318	9,063	9,381	0	10,627
जीन्द	45	3	0	48	113	4,944	5,057	0	5,555
कैथल	48	1	0	49	35	5,228	5,263	0	5,516
करनाल	74	7	0	81	80	8,723	8,803	0	9,563
कुरूक्षेत्र	65	0	0	65	15	2,049	2,064	0	2,313
महेन्द्रगढ़	83	2	0	85	107	6,304	6,411	0	6,893
नूँह	29	2	0	31	94	3,028	3,122	0	3,637
पलवल	27	0	0	27	293	9,122	9,415	0	10,120
पंचकूला	80	1	0	81	243	3,005	3,248	0	3,825
पानीपत	67	1	0	68	349	8,769	9,118	0	1,0217
रिवाड़ी	155	4	0	159	146	9,431	9,577	0	1,0786
रोहतक	37	2	0	39	242	7,487	7,729	0	8,742
सिरसा	13	3	0	16	34	2,328	2,362	0	2,549
सोनीपत	50	1	0	51	363	3,954	4,317	0	5,526
यमुनानगर	44	7	0	51	35	5,089	5,124	0	6,409
जोड़	**3,430**	**66**	**0**	**3,496**	**5,719**	**1,59,978**	**1,65,697**	**7**	**1,93,931**

स्त्रोत : कार्यालय परिवहन आयुक्त, हरियाणा ।

परिवहन आंकड़े
राज्य में सड़क दुर्घटनाएं

सारणी 21.3 (31 दिसम्बर को)

वर्ष/जिला	दुर्घटनाओं की संख्या	दुर्घटनाग्रस्त गाड़ियां	मृत व्यक्ति	घायल व्यक्ति
1	2	3	4	5
1970	660	723	257	549
1980	1,552	1,581	594	1,649
1990	4,707	5,309	2,118	5,448
2000	8,392	9,192	2,974	8,562
2010	10,934	12,301	4,724	9,891
2018	11,602	15,404	5,381	9,708
2019	11,217	14,181	5,167	9,351
2020	9,752	13,246	4,545	7,435
2021	9996	14098	4828	7939
अम्बाला	391	689	203	316
भिवानी	403	699	170	380
चरखी दादरी	150	252	82	118
फरीदाबाद	505	792	211	423
फतेहाबाद	223	383	97	193
गुरूग्राम	874	1493	409	575
हिसार	433	739	161	390
हांसी	177	275	75	147
झज्जर	456	837	239	314
जीन्द	379	552	222	353
कैथल	295	482	164	248
करनाल	690	690	388	464
कुरूक्षेत्र	495	495	216	423
महेन्द्रगढ़	375	572	172	307
नूँह	518	686	224	520
पलवल	504	669	247	345
पंचकूला	243	387	112	148
पानीपत	569	569	310	363
रिवाड़ी	501	736	204	443
रोहतक	454	741	202	317
सिरसा	267	267	121	266
सोनीपत	626	626	348	524
यमुनानगर	459	459	245	358
जी.आर.पी.	9	8	6	4

स्त्रोत : कार्यालय महानिरीक्षक, पुलिस (गुप्तचर विभाग) हरियाणा।

परिवहन आंकड़े
राज्य में लाइसेंसों की संख्या

सारणी 21.4 2021–22

वर्ष/जिला	व्यावसायिक			अव्यावसायिक		
	जारी किए गये	नवीकृत	जोड़	जारी किए गये	नवीकृत	जोड़
1	2	3	4	5	6	7
अम्बाला	1,035	2,977	4,012	10,045	11,770	21,815
भिवानी	2,200	4,786	6,986	13,618	5,293	18,911
चरखीदादरी	1,395	4,407	5,802	5,915	2,072	7,987
फरीदाबाद	230	1,418	1,648	52,078	18,842	70,920
फतेहाबाद	1,736	3,238	4,974	10,178	3,919	14,097
गुरूग्राम	492	2,865	3,357	30,037	21,820	51,857
हिसार	3,647	8,554	12,201	23,202	9,370	32,572
झज्जर	1,958	7,996	9,954	12,663	4,533	17,196
जीन्द	2,793	6,843	9,636	16,634	4,587	21,221
कैथल	2,028	5,572	7,600	12,035	4,694	16,729
करनाल	1,644	4,950	6,594	16,499	10,961	27,460
कुरूक्षेत्र	1,481	2,782	4,263	13,152	8,939	22,091
महेन्द्रगढ़	1,931	4,880	6,811	8,302	3,167	11469
नुह	1,744	1,996	3,740	8,950	962	9,912
पलवल	866	2,350	3,216	8,313	4,137	12,450
पंचकूला	474	1,642	2,116	9,070	7,585	16,655
पानीपत	1,470	2,960	4,430	16,781	5,851	22,632
रिवाड़ी	1,428	3,815	5,243	11,856	5,579	17,435
रोहतक	2,072	7,434	9,506	15,002	6,971	21,973
सिरसा	1,824	2,220	4,044	16,157	6,794	22,951
सोनीपत	1,839	7,518	9,357	19,182	9,340	28,522
यमुनानगर	855	2,473	3,328	9,709	8,502	1,8211
कुल	**35,142**	**93,676**	**1,28,818**	**3,39,378**	**1,65,688**	**5,05,066**

स्त्रोत : कार्यालय राज्य परिवहन आयुक्त, हरियाणा।

परिवहन आंकड़े

हरियाणा परिवहन (वाणिज्य शाखा) की प्रगति

सारणी 21.5 (2021–22)

विवरण	हरियाणा परिवहन अम्बाला	हरियाणा परिवहन भिवानी	हरियाणा परिवहन चरखी दादरी	हरियाणा परिवहन फरीदाबाद	हरियाणा परिवहन फतेहाबाद
1	2	3	4	5	6
(क) भौतिक उपलब्धियां :–					
1. कुल बेड़ा	161	116	92	80	134
कुल बेड़ा (किराय पर ली गई बसें)	20	15	25	25	20
2. कुल किलोमीटर (लाख)	137.20	105.38	92.01	61.35	97.52
3. इफैक्टिव किलोमीटर (लाख)	134.17	102.92	91.04	59.05	97.36
इफैक्टिव किलोमीटर (लाख) (किराय पर ली गई बसें)	27.40	18.59	30.41	33.41	23.47
4. किलोमीटर पर लीटर (सकल)	4.94	4.93	4.96	4.92	5.03
5. ब्रेक डाऊन	111	68	112	86	57
6. ब्रेक डाऊन प्रति 10,000 किलोमीटर	0.0809	0.0645	0.1217	0.1402	0.0584
7. दुर्घटनाए (संख्या)	3	7	2	3	3
8. कुल कर्मचारी (संख्या)	889	862	860	686	746
9. प्रतिदिन किलोमीटर इफैक्टिव	36760	28197	24942	16179	26674
इफैक्टिव किलोमीटर (लाख) (किराय पर ली गई बसें)	7506	5093	8332	9152	6431
10. प्रतिदिन कुल किलोमीटर	37589	28872	25208	16809	26718
11. प्रतिदिन यात्री ढोए	43900	18860	18972	8840	9841
(क) वित्तीय उपलब्धियां :—					
12. कुल प्राप्तियां (लाख ₹)	6313.12	4386.42	4171.71	3679.71	4510.90
13. कुल खर्च (लाख ₹)	10748.57	8625.18	8466.83	7332.90	9107.48
14. कुल प्रति किलोमीटर प्राप्तियां (पैसे)	3907	3610	3435	3980	3733
15. कुल प्रति किलोमीटर खर्च (पैसे)	6653	7098	6971	7931	7537
16. कुल लाभ (लाख ₹)	-4435.46	-4238.76	-4295.12	-3653.19	-4596.58
17. प्रति किलोमीटर पर लाभ (पैसे)	-2745	-3488	-3536	-3951	-3804
18. ब्याज देय (लाख ₹)	143.00	195.00	190.00	119.00	168.00
19. कुल वापसी (लाख ₹)	**-4292.46**	**-4043.76**	**-4105.12**	**-3534.19**	**-4428.58**

परिवहन आंकड़े
हरियाणा परिवहन (वाणिज्य शाखा) की प्रगति

सारणी 21.5 (जारी) (2021.22)

विवरण	हरियाणा परिवहन गुरुग्राम	हरियाणा परिवहन हिसार	हरियाणा परिवहन झज्जर	हरियाणा परिवहन जीन्द	हरियाणा परिवहन कैथल
1	7	8	9	10	11
(क) भौतिक उपलब्धियां :–					
1. कुल बेड़ा	137	191	130	128	86
कुल बेड़ा (किराय पर ली गई बसें)	35	34	31	37	23
2. कुल किलोमीटर (लाख)	83.95	125.56	112.66	85.37	72.48
3. इफैक्टिव किलोमीटर (लाख)	82.41	124.51	107.72	83.66	71.53
इफैक्टिव किलोमीटर (लाख) (किराय पर ली गई बसें)	50.30	40.85	35.26	38.31	24.85
4. किलोमीटर पर लीटर (सकल)	4.38	4.95	4.91	4.85	4.95
5. ब्रेक डाऊन	202	74	79	42	95
6. ब्रेक डाऊन प्रति 10,000 किलोमीटर	0.2406	0.0589	0.0701	0.0492	0.1311
7. दुर्घटनाएं (संख्या)	3	8	4	0	6
8. कुल कर्मचारी (संख्या)	872	1164	857	884	751
9. प्रतिदिन किलोमीटर इफैक्टिव	22579	34113	29512	22922	19598
इफैक्टिव किलोमीटर (लाख) (किराय पर ली गई बसें)	13782	11191	9660	10497	6809
10. प्रतिदिन कुल किलोमीटर	23001	34401	30866	23389	19858
11. प्रतिदिन यात्री ढोए	18826	19602	18482	9864	18115
(ख) वित्तिय उपलब्धियां:—					
12. कुल प्राप्तियां (लाख ₹)	5901.52	6526.39	4592.37	4524.64	3680.27
13. कुल खर्च (लाख ₹)	9228.93	12530.38	9001.83	10258.31	7541.31
14. कुल प्रति किलामीटर प्राप्तियां (पैसें)	4447	3947	3212	3709	3818
15. कुल प्रति किलामीटर खर्च (पैसें)	6954	7578	6296	8410	7824
16. कुल लाभ (लाख ₹)	-3327.41	-6003.99	-4409.45	-5733.67	-3861.04
17. प्रति किलोमीटर पर लाभ (पैसें)	-2507	-3631	-3084	-4701	-4006
18. ब्याज देय (लाख ₹)	166.00	237.00	183.00	218.00	75.00
19. कुल वापसी (लाख ₹)	**-3161.41**	**-5766.99**	**-4226.45**	**-5515.67**	**-3786.04**

परिवहन आंकड़े
हरियाणा परिवहन (वाणिज्य शाखा) की प्रगति

सारणी 21.5 (जारी) (2021.22)

विवरण	हरियाणा परिवहन करनाल	हरियाणा परिवहन कुरूक्षेत्र	हरियाणा परिवहन नारनौल	हरियाणा परिवहन नुह	हरियाणा परिवहन पंचकुला	हरियाणा परिवहन पलवल
1	12	13	14	15	16	17
(क) भौतिक उपलब्धियां :—						
1. कुल बेड़ा	115	127	100	71	118	79
कुल बेड़ा (किराय पर ली गई बसें)	10	16	20	10	20	15
2. कुल किलोमीटर (लाख)	92.95	103.53	91.43	54.82	84.54	46.09
3. इफैक्टिव किलोमीटर (लाख)	91.08	101.07	90.89	54.40	76.06	45.52
इफैक्टिव किलोमीटर (लाख) (किराय पर ली गई बसें)	11.85	17.64	25.02	11.15	25.92	17.56
4. किलोमीटर पर लीटर (सकल)	4.75	5.07	4.94	5.05	4.97	4.93
5. ब्रेक डाऊन	88	97	89	0	63	41
6. ब्रेक डाऊन प्रति 10000 किलोमीटर	0.0947	0.0937	0.0973	0.0000	0.0745	0.0890
7. दुर्घटनाए (संख्या)	5	2	2	3	3	1
8. कुल कर्मचारी (संख्या)	878	877	687	332	694	409
9. प्रतिदिन किलोमीटर इफैक्टिव	24953	27691	24901	14905	20837	12471
इफैक्टिव किलोमीटर (लाख) (किराय पर ली गई बसें)	3246	4833	6856	3056	7101	4811
10. प्रतिदिन कुल किलोमीटर	25467	28365	25050	15019	23162	12627
11. प्रतिदिन यात्री ढोए	23040	33365	6288	2798	7784	13082
(ख) वित्तीय उपलब्धियां :—						
12. कुल प्राप्तियां (लाख ₹)	4307.63	4379.46	4335.53	2526.59	4061.77	2354.31
13. कुल खर्च (लाख ₹)	8980.45	8774.81	7505.32	4532.35	7191.59	4763.71
14. कुल प्रति किलोमीटर प्राप्तियां (पैसे)	4185	3689	3740	3854	3983	3732
15. कुल प्रति किलोमीटर खर्च (पैसे)	8725	7392	6475	6914	7052	7552
16. कुल लाभ (लाख ₹)	-4672.82	-4395.36	-3169.79	-2005.77	-3129.82	-2409.40
17. प्रति किलोमीटर पर लाभ (पैसे)	-4540	-3703	-2735	-3060	-3069	-3820
18. ब्याज देय (लाख ₹)	156.00	134.00	161.00	119.00	85.00	146.00
19. कुल वापसी (लाख ₹)	**-4516.82**	**-4261.36**	**-3008.79**	**-1886.77**	**-3044.82**	**-2263.40**

परिवहन आंकड़े

हरियाणा परिवहन (वाणिज्य शाखा) की प्रगति

सारणी 21.5 (जारी) (2021.22)

विवरण	हरियाणा परिवहन पानीपत	हरियाणा परिवहन रेवाडी	हरियाणा परिवहन रोहतक	हरियाणा परिवहन सिरसा	हरियाणा परिवहन सोनीपत
1	18	19	20	21	22
(क) भौतिक उपलब्धियां :—					
1. कुल बेड़ा	114	115	152	136	117
कुल बेड़ा (किराय पर ली गई बसें)	25	30	46	32	63
2. कुल किलोमीटर (लाख)	76.60	92.63	104.43	112.26	65.56
3. इफैक्टिव किलोमीटर (लाख)	74.96	91.60	101.94	108.57	64.57
इफैक्टिव किलोमीटर (लाख) (किराय पर ली गई बसें)	28.48	37.12	52.04	35.50	71.05
4. किलोमीटर पर लीटर (सकल)	4.82	4.81	4.78	5.00	4.71
5. ब्रेक डाऊन	101	143	34	144	148
6. ब्रेक डाऊन प्रति 10000 किलोमीटर	0.1319	0.1544	0.0326	0.1283	0.2257
7. दुर्घटनाए (संख्या)	9	2	3	6	1
8. कुल कर्मचारी (संख्या)	693	716	1078	784	941
9. प्रतिदिन किलोमीटर इफैक्टिव	20536	25095	27929	29745	17689
इफैक्टिव किलोमीटर (लाख) (किराय पर ली गई बसें)	7802	10170	14258	9725	19465
10. प्रतिदिन कुल किलोमीटर	20986	25378	28612	30756	17962
11. प्रतिदिन यात्री ढोए	16913	31335	18738	21804	11295
(ख) वित्तीय उपलब्धियां :—					
12. कुल प्राप्तियां (लाख ₹)	4555.24	4705.00	6356.40	5415.71	4994.43
13. कुल खर्च (लाख ₹)	8213.39	8508.84	11535.31	9864.30	10848.60
14. कुल प्रति किलोमीटर प्राप्तियां (पैसे)	4404	3655	4128	3759	3683
15. कुल प्रति किलोमीटर खर्च (पैसे)	7941	6610	7491	6847	8000
16. कुल लाभ (लाख ₹)	-3658.15	-3803.84	-5178.91	-4448.60	-5854.16
17. प्रति किलोमीटर पर लाभ (पैसे)	-3537	-2955	-3363	-3088	-4317
18. ब्याज देय (लाख ₹)	155.00	210.00	210.00	208.00	144.00
19. कुल वापसी (लाख ₹)	**-3503.15**	**-3593.84**	**-4968.91**	**-4240.60**	**-5710.16**

परिवहन आंकड़े
हरियाणा परिवहन (वाणिज्य शाखा) की प्रगति

सारणी 21.5 (समाप्त) (2021–22)

विवरण	हरियाणा परिवहन यमुनानगर	हरियाणा परिवहन चण्डीगढ़	हरियाणा परिवहन दिल्ली	आई.एस.बी.टी. + सी.डब्ल्यू. + एच.एस.आर. / के.एन.एल.	जोड
1	23	24	25	26	27
(ग) भौतिक उपलब्धियां :—					
1. कुल बेड़ा	127	94	87		2807
कुल बेड़ा (किराय पर ली गई बसें)	10	0	0		562
2. कुल किलोमीटर (लाख)	96.22	82.15	92.15		2168.86
3. इफैक्टिव किलोमीटर (लाख)	93.70	75.26	87.73		2111.73
इफैक्टिव किलोमीटर (लाख) (किराय पर ली गई बसें)	11.73	0.00	0.00		667.92
4. किलोमीटर पर लीटर (सकल)	4.81	4.41	4.95		4.87
5. ब्रेक डाऊन	92	126	62		2154
6. ब्रेक डाऊन प्रति 10000 किलोमीटर	0.0956	0.1534	0.0673		0.0993
7. दुर्घटनाए (संख्या)	0	1	2		79
8. कुल कर्मचारी (संख्या)	736	544	481	205	18626
9. प्रतिदिन किलोमीटर इफैक्टिव	25672	20620	24035		578555
इफैक्टिव किलोमीटर (लाख) (किराय पर ली गई बसें)	3215	0	0		182990
10. प्रतिदिन कुल किलोमीटर	26362	22507	25247		594209
11. प्रतिदिन यात्री ढोए	22545	6303	6168		406761
(ख) वित्तीय उपलब्धियां :—					
12. कुल प्राप्तियां (लाख ₹)	4073.21	3378.63	3464.82		107195.77
13. कुल खर्च (लाख ₹)	7949.93	6457.93	6188.03		204156.27
14. कुल प्रति किलोमीटर प्राप्तियां (पैसे)	3863	4489	3950		3856
15. कुल प्रति किलोमीटर खर्च (पैसे)	7540	8580	7054		7345
16. कुल लाभ (लाख ₹)	-3876.72	-3079.30	-2723.21		-96960.50
17. प्रति किलोमीटर पर लाभ (पैसे)	-3677	-4091	-3104		-3488
18. ब्याज देय (लाख ₹)	202.00	124.00	102.00		3850.00
19. कुल वापसी (लाख ₹)	**-3674.72**	**-2955.30**	**-2621.21**	**0.00**	**-93110.50**

स्त्रोत : कार्यालय राज्य परिवहन आयुक्त, हरियाणा।

परिवहन

वर्ष 2017 में भारत में राज्यों/संघीय क्षेत्रों द्वारा पंजीकृत वाहनों की संख्या (वर्ग अनुसार)

सारणी 21.6 (संख्या में)

राज्य/संघीय क्षेत्र	बहु पहिया वाहन/आर्टिकुलेटिड वाहन (I)	ट्रक व लारीज (II)	हल्के मोटर वाहन (III)		बसें (IV)			
			चार पहिया वाहन	तीन पहिया वाहन	स्टेज गाड़ी	अनुबंध गाड़ी	निजी सेवा वाहन	अन्य बसें
1	2	3	4	5	6	7	8	9
आन्ध्र प्रदेश	7,756	2,98,544	1,28,448	60,095	14,245	3,357	1,824	21,761
अरूणाचल प्रदेश	971	5,041	5,577	1,565	471	3,460	709	552
असम	3,331	1,37,204	92,079	39,466	1,943	15,964	0	3,842
बिहार	8,955	98,801	41,173	18,059	12,273	9,205	3,068	9,205
छत्तीसगढ.	29,785	97,661	74,507	18,352	5,811	928	6,705	2,040
गोवा	4,730	39,317	9,730	8,586	4,323	3,242	1,081	3,242
गुजरात	34,620	3,61,441	3,22,869	3,54,046	30,673	31,144	6,671	6,367
हरियाणा	90,055	3,00,266	1,36,347	59,892	14,551	21,355	10,728	11,062
हिमाचल प्रदेश	31	76,180	81,326	3,745	5,875	2,755	0	1,003
जम्मू और कश्मीर	255	56,919	40,900	39,428	17,861	5,916	4,599	703
कर्नाटक	3,695	89,043	1,17,486	82,708	1,220	3,247	654	5,277
केरल	74,195	2,32,095	2,56,913	1,43,445	41,431	3,421	17,469	31,369
मध्य प्रदेश	68,550	1,25,743	2,42,258	1,42,730	44,157	68,291	5,272	0
झारखण्ड	51,455	1,17,171	1,06,464	70,830	29,020	20,309	4,094	45
महाराष्ट्र	54,637	4,41,802	5,56,005	4,18,522	36,673	54,195	11,721	38,700
मणिपुर	973	14,786	2,847	636	329	6	2,174	74
मेघालय	288	3,01,410	7,135	6,296	2,006	1,505	502	1,505
मिजोरम	2	3,785	9,288	67	1,268	0	0	0
नागालैंड	42,715	87,496	14,315	8,418	1,960	3,035	326	605
उड़ीसा	50,395	1,20,649	1,01,745	77,177	16,025	7,407	1,874	2,315
पंजाब	255,684	0	0	10,45,782	0	0	0	45,378
राजस्थान	0	5,61,158	39,465	69,555	39,520	29,640	9,880	29,640
सिक्किम	126	3,721	1,585	0	263	0	53	47
तमिलनाडू	110,319	4,58,698	2,99,526	1,29,018	64,482	21,816	25,063	75,712
तेलंगाना	4,424	1,16,693	1,48,949	73,266	16,530	5,126	2,568	27,356
त्रिपुरा	3	13,935	13,498	3,693	1,370	1,540	43	0
उत्तर प्रदेश	19,485	0	41,821	3,247	4,627	1,291	926	5,187
उत्तराखण्ड	95,766	1,69,401	2,84,359	75,410	18,250	10,955	18,737	27,367
पश्चिम बंगाल	0	0	2,35,857	2,08,109	17,078	12,808	4,269	12,808
संघ राज्य क्षेत्र								
अंडेमान निकोबार	0	2,829	0	0	396	297	99	297
चण्डीगढ़	0	2,017	6,388	2,991	567	164	910	1,291
दमन एवं दीव	1,069	3,469	796	1,172	0	0	0	0
दादरा नगर हवेली	241	5,704	3,511	966	72	359	163	0
दिल्ली	3,158	0	2,21,068	68,639	2,433	3,953	0	35,296
लक्षद्वीप	0	0	529	801	0	0	0	0
पुडुचेरी	9	2,285	11,748	171	1,699	933	105	1,097
कुल	**10,17,678**	**43,45,264**	**36,56,513**	**32,36,882**	**4,49,402**	**3,47,624**	**1,42,287**	**4,01,143**

परिवहन

वर्ष 2017 में भारत में राज्यों/संघीय क्षेत्रों द्वारा पंजीकृत वाहनों की संख्या (वर्ग अनुसार)

सारणी 21.6 (जारी) (संख्या में)

वर्ष/जिला	टैक्सी (V)			हल्के मोटर वाहन (यात्री) (VI)		. भाड़े पर मोटर साईकिल (VII)	अन्य वाहन (I-VIII)	कुल यातायात (I TO VIII)
	मोटर कैबस	मैक्सी कैबस	अन्य टैक्सी	3 सीटर	4-6 सीटर			
1	10	11	12	13	14	15	16	17
आन्ध्र प्रदेश	41,301	21,362	17,020	0	4,44,295	0	210382	**12,70,390**
अरूणाचल प्रदेश	62	766	32	6,104	2,030	0	0	**27,340**
असम	5,818	5,447	48,944	10,632	0	0	0	**3,64,670**
बिहार	48,172	28,100	20,072	1,81,140	90,570	0	0	**5,68,793**
छत्तीसगढ.	17,187	643	0	34,492	5,726	0	0	**2,93,837**
गोवा	9,849	5,745	4,104	4,411	0	27,073	0	**1,25,433**
गुजरात	77,254	48,207	0	7,58,393	0	0	0	**20,31,685**
हरियाणा	39,764	2,049	38,742	1,40,982	42,128	2,031	0	**9,09,952**
हिमाचल प्रदेश	20,769	13,232	1,189	4,787	0	0	0	**2,10,892**
जम्मू और कश्मीर	13,670	33,682	11,833	26,143	2,636	390	0	**2,54,935**
कर्नाटक	9,301	12,129	16,624	58,101	31,396	120,893	0	**5,51,774**
केरल	1,85,154	88,728	18,438	4,03,052	44,843	0	144137	**16,84,690**
मध्य प्रदेश	1,09,794	0	9,208	0	6,32,426	0	82696	**15,31,125**
झारखण्ड	0	53,525	18,760	1,30,863	0	0	0	**6,02,536**
महाराष्ट्र	75,096	0	2,31,888	7,40,609	0	0	0	**26,59,848**
मणिपुर	2,717	1,141	638	14,998	5,825	0	0	**47,144**
मेघालय	12,214	7,125	5,089	15,050	7,525	0	0	**3,67,649**
मिजोरम	6,248	3,004	14	5,325	8	29	0	**29,038**
नागालैंड	4,767	1,612	843	18,006	986	0	0	**1,85,084**
उड़ीसा	59,545	34,302	3,990	1,28,204	10,043	0	0	**6,13,671**
पंजाब	0	8,926	0	1,11,020	0	0	0	**14,66,790**
राजस्थान	71,538	41,730	29,807	1,51,425	43,166	0	0	**11,16,525**
सिक्किम	7,487	5,734	1,061	0	0	5	0	**20,082**
तमिलनाडू	2,48,906	143,196	12,180	3,80,387	27,731	0	0	**19,97,034**
तेलंगाना	90,291	23,659	8,570	0	3,45,904	870	0	**8,64,206**
त्रिपुरा	13,345	320	0	21,253	0	0	0	**69,000**
उत्तर प्रदेश	17,943	25,577	562	31,352	0	209	0	**1,52,227**
उत्तराखण्ड	80,999	13,742	22,467	2,21,747	90,290	2	0	**11,29,492**
पश्चिम बंगाल	68,407	39,904	28,503	56,370	28,185	30	0	**7,12,328**
संघ राज्य क्षेत्र								
अंडेमान निकोबार	245	143	102	3,203	1,601	0	0	**9,210**
चण्डीगढ़	1,306	330	99	5,695	0	0	0	**21,758**
दमन एवं दीव	10	25	42	1,281	22	0	0	**7,886**
दादरा नगर हवेली	9	11	0	509	58	0	0	**11,603**
दिल्ली	1,07,188	29,094	1,491	85,391	42,696	0	0	**6,00,407**
लक्षद्वीप	319	32	28	767	0	0	0	**2,476**
पुडुचेरी	75	764	1,732	6,747	56	0	0	**27,421**
कुल	**1,446749**	**6,93,986**	**5,54,071**	**37,58,439**	**1,900,146**	**1,51,532**	**4,37,215**	**2,25,38,931**

परिवहन

राज्यों/संघीय क्षेत्रों द्वारा पंजीकृत वाहनों की संख्या (वर्ग अनुसार) 2017

सारणी 21.6 (जारी) (संख्या में)

राज्य/संघीय क्षेत्र	दो पहिया वाहन (I)			कारें (II)	जीप (III)
	स्कूटर	स्कूटर मोपेड़	स्कूटर मोटर साईकिल		
1	18	19	20	21	22
आन्ध्र प्रदेश	0	2,70,747	72,29,762	5,45,714	10,878
अरूणाचल प्रदेश	27,799	1,300	58,453	57,552	2,898
असम	0	0	19,74,790	6,20,197	0
बिहार	0	17,376	46,14,208	3,00,082	1,33,889
छत्तीसगढ.	26,99,473	4,96,578	10,45,718	2,82,061	22,023
गोवा	2,91,815	66,071	4,95,535	2,51,034	0
गुजरात	1,37,06,590	24,37,767	0	25,27,537	1,85,894
हरियाणा	57,29,145	2,07,957	0	18,51,788	0
हिमाचल प्रदेश	2,72,122	5,369	4,01,427	3,18,244	22,411
जम्मू और कश्मीर	2,15,096	58,940	4,71,129	4,21,391	15,224
कर्नाटक	2,48,829	1,28,595	18,87,527	3,52,510	64,614
केरल	1,29,55,113	0	0	21,10,493	46,319
मध्य प्रदेश	0	0	71,94,235	23,85,995	0
झारखण्ड	7,93,594	0	96,85,944	8,,69,777	0
महाराष्ट्र	38,86,268	16,48,473	1,65,97,449	37,15,744	5,35,487
मणिपुर	1,83,667	2,953	46,455	52,120	4,118
मेघालय	36,426	8,117	61,529	81,083	19,967
मिजोरम	1,12,621	0	0	26,869	6,929
नागालैंड	37,276	16,817	32,742	74,563	34,390
उड़ीसा	17,94,537	3,99,906	30,31,222	3,50,226	48,669
पंजाब	.0	0	74,80,829	0	0
राजस्थान	38,63,491	8,60,965	65,25,971	9,88,391	4,35,366
सिक्किम	1,717	0	3,345	18,662	9,928
तमिलनाडू	30,45,019	52,66,832	1,27,81,899	23,15,769	60,662
तेलंगाना	0	2,24,983	69,12,425	10,81,630	15,957
त्रिपुरा	37,898	1,809	2,21,060	41,623	5,618
उत्तर प्रदेश	5,29,531	1,18,004	8,94,450	3,85,446	0
उत्तराखण्ड	24,63,349	7,33,340	1,79,30,593	20,27,972	5,66,225
पश्चिम बंगाल	19,21,492	4,28,198	32,45,667	9,61,369	0
अंडेमान निकोबार	29,671	6,612	50,119	0	25,108
चण्डीगढ़	1,75,181	1,275	1,90,085	4,69,672	24,543
दमन एवं दीव	24,583	5,478	41,524	30,336	610
दादरा नगर हवेली	17,958	1,265	58,588	24,768	314
दिल्ली	64,80,874	1,15,119	0	30,61,817	0
लक्षद्वीप	2,664	530	11,514	155	36
पुडुचेरी	1,45,211	1,91,670	4,63,026	91,080	1349
कुल	**6,17,29,010**	**1,37,23,047**	**11,16,39,220**	**2,86,93,670**	**22,99,426**

परिवहन

वर्ष 2017 में भारत में राज्यों/संघीय क्षेत्रों द्वारा पंजीकृत वाहनों की संख्या (वर्ग अनुसार)

सारणी 21.6 (समाप्त) (संख्या में)

राज्य/संघीय क्षेत्र	ओमनी बसें	ट्रैक्टर	ट्रेलर्ज	अन्य	गैर परिवहन का जोड़
1	23	24	25	26	27
आन्ध्र प्रदेश	25,285	1,48,602	1,06,709	18,283	**83,55,980**
अरूणाचल प्रदेश	29	954	407	3,137	**1,52,529**
असम	0	47,322	21,686	0	**26,63,995**
बिहार	0	3,87,894	1,96,106	27,599	**56,77,154**
छत्तीसगढ.	54,441	2,05,740	1,21,847	20,314	**49,48,195**
गोवा	0	3,888	0	4,868	**11,13,211**
गुजरात	0	6,87,825	3,79,173	80,068	**2,00,04,854**
हरियाणा	2,433	6,53,926	191	14,965	**84,60,405**
हिमाचल प्रदेश	1,999	6,197	109	1,17,042	**11,44,920**
जम्मू और कश्मीर	35,966	22,896	878	14,390	**12,55,910**
कर्नाटक	34	80,816	64,659	5,989	**28,33,573**
केरल	1,30,890	4,98,977	335,745	1,09,135	**1,61,86,672**
मध्य प्रदेश	0	13,150	0	178,520	**97,71,900**
झारखण्ड	1,35,650	10,73,487	0	37,884	**1,25,96,336**
महाराष्ट्र	18,753	6,55,756	3,97,077	1,02,256	**2,75,57,263**
मणिपुर	0	1,190	16	2,548	**2,93,067**
मेघालय	73	884	2,877	4,502	**2,15,458**
मिजोरम	0	285	0	11,284	**1,57,988**
नागालैंड	498	2,868	1,068	24,872	**2,25,094**
उड़ीसा	3,668	1,43,874	1,24,584	47,285	**59,43,972**
पंजाब	0	0	0	8,95,268	**83,76,097**
राजस्थान	0	10,29,721	80,042	90	**1,37,84,037**
सिक्किम	0	0	217	155	**34,024**
तमिलनाडू	20,354	2,50,631	80,082	2,90,684	**2,41,11,932**
तेलंगाना	52,743	2,09,099	89,792	3,93,586	**89,80,215**
त्रिपुरा	14	562	812	4,291	**3,13,687**
उत्तर प्रदेश	0	50,670	2,616	4,389	**19,85,106**
उत्तराखण्ड	36,711	13,38,243	16,251	23,070	**2,51,35,754**
पश्चिम बंगाल	0	1,36,112	0	40,407	**67,33,245**
अंडेमान निकोबार	0	0	839	0	**1,12,349**
चण्डीगढ़	0	275	0	0	**8,61,031**
दमन एवं दीव	51	429	224	193	**1,03,428**
दादरा नगर हवेली	5	275	5	1,398	**1,04,576**
दिल्ली	4	211	0	1620	**96,59,645**
लक्षद्वीप	39	171	0	502	**15,611**
पुडुचेरी	4,116	2,455	745	3,259	**9,02,911**
कुल	**5,23,756**	**76,55,385**	**20,24,757**	**24,83,853**	**23,07,72,124**

स्त्रोत : राज्यों/संघीय क्षेत्रों के परिवहन आयुक्त

परिवहन

भारत के विभिन्न शहरों में पंजीकृत वाहनों की संख्या (वर्ग अनुसार)

सारणी 21.7 (31 मार्च, 2017)

शहर	बहु पहिया वाहन/आर्टिकुले टिड वाहन	ट्रक व लारीज	हल्के मोटर वाहन		बसें			
			चार पहिया वाहन	तीन पहिया वाहन	स्टेज गाड़ी	अनुबंध गाड़ी	निजी सेवा वाहन	अन्य बसें
1	2	3	4	5	6	7	8	9
आगरा	111	4,412	6,201	12,084	608	315	346	1,573
अहमदाबाद	3,412	40,712	41,770	63,243	20,556	6,586	1,121	936
इलाहाबाद	8,183	8,828	14,203	5,191	670	261	265	1,413
अलाप्पुझा	674	2,521	4,799	2,004	483	1,530	80	0
औरंगाबाद	0	6,025	11,229	12,483	2,536	684	813	699
बैंगलूरू	43,062	62,495	79,455	43,822	14,458	2,044	10,978	15,586
भोपाल	3,590	5,511	9,574	11,663	2,724	2,036	258	487
चण्डीगढ़	0	2,017	6,388	2,991	567	164	2,157	44
चेन्नई	43,801	63,537	69,631	22,305	9,728	14,497	3,947	14,087
कोयम्बटूर	2,817	13,977	13,487	7,797	3,009	595	1,431	3,856
दिल्ली	3,158	0	221,068	68,639	34,580	2,433	3,953	716
धनबाद	0	27,676	9,348	2,740	906	0	0	610
दुर्ग भिलाई	961	16,325	10,032	3,933	947	197	1,095	278
गाजियाबाद	1,540	5,592	10,164	1,267	220	666	1,110	1,993
ग्रेटर मुम्बई	11	4,321	26,456	20,373	4,951	3,924	1,021	3,781
हैदराबाद	1,113	26,080	44,332	18,968	4,265	1,057	905	2,321
इन्दौर	19,193	36,914	22,682	19,741	2,434	4,428	839	1,526
जयपुर	0	88,349	6,273	14,944	9,084	6,813	2,271	6,813
जमशेदपुर	35	3,236	4,145	2,431	214	32	0	0
जोधपुर	0	60,065	3,442	10,773	3,029	2,272	757	2,272
कन्नौर	1,495	2,090	5,127	3,158	1,485	1,299	100	0
कानपुर	392	26,542	4,767	4,270	130	163	15	794
कोलकता **	*	*	12,683	11,190	2,250	1,688	563	1,688
कोटा	0	20,425	1,650	2,068	1,405	1,054	351	1,054
लखनऊ	3,556	8,439	17,786	3,408	172	11	114	3,027
मदुरैई	879	13,830	9,252	3,451	3,252	190	516	3,041
मालापुरम	6,001	4,997	10,287	6,434	1,822	1,728	45	0
मेरठ	788	4,914	7,336	811	586	433	0	1,496
नागपुर	1,545	16,028	21,298	11,060	1,779	1,187	1,328	2,537
नासिक	0	39	435	14,948	494	719	105	717
पलक्कड़	1,720	2,891	4,535	3,497	920	1,526	117	0
पटना	4,492	34,458	6,959	6,209	2,990	2,242	747	2,242
पुणे	5,099	26,872	34,203	26,129	2,082	8,161	1,051	2,855
रायपुर	6,793	54,397	21,919	5,657	1,218	289	1,886	451
राजकोट	1,859	28,498	24,483	31,124	391	3,811	498	752
रांची	1,923	34,012	10,742	29,798	0	0	0	5,127
श्रीनगर	0	13,231	5,074	7,566	4,972	0	2,124	458
सूरत	976	30,838	28,620	38,394	525	2,094	526	1,171
त्रिची	2,697	11,706	5,885	8,937	3,008	164	204	1,683
तिरूवनंतपुरम	1,671	5,608	10,350	2,080	6,354	2,414	2,668	0
वाराणसी	4,698	8,482	15,541	7,032	1,795	1,041	1,745	1,845
वडोदरा	9,302	27,183	29,719	20,658	185	3,362	1,631	274
कुल	**1,87,547**	**8,54,073**	**9,03,330**	**5,95,271**	**1,53,785**	**84,110**	**49,682**	**90,203**

परिवहन

भारत की विभिन्न शहरों में पंजीकृत वाहनों की संख्या (वर्ग अनुसार)

सारणी 21.7 (जारी) (31 मार्च, 2017)

शहर	टैक्सी			हल्के मोटर वाहन (यात्री)		भाड़े पर मोटर साईकिल	अन्य वाहन जो सम्मिलित नहीं है	कुल यातायात
	मोटर कैबस	मैक्सी कैबस	अन्य टैक्सी	3 सीटर	4-6 सीटर			
1	10	11	12	13	14	15	16	17
आगरा	1,706	208	214	0	8,138	0	0	**35,916**
अहमदाबाद	0	6,034	17,701	177,299	0	0	0	**3,79,370**
इलाहाबाद	2,798	309	0	6,751	9,046	0	0	**57,918**
अलाप्पुझा	2,828	0	108	0	10,517	0	1498	**27,042**
औरंगाबाद	29	0	1,162	11,723	0	0	0	**47,383**
बैंगलूरू	91,757	35,562	13,336	173,584	32,592	0	49191	**66,7,922**
भोपाल	11,305	0	1,832	17,431	0	0	0	**66,411**
चण्डीगढ़	1,306	330	99	5,695	0	0	0	**21,758**
चैन्नई	87,126	36,358	2,256	117,226	9,804	0	0	**49,4303**
कोयम्बटूर	19,537	6,091	483	18,181	893	0	0	**92,154**
दिल्ली	107,188	29,094	1,491	85,391	42,696	0	0	**6,00,407**
धनबाद	26	9	8,460	16,681	0	0	0	**66,456**
दुर्ग भिललई	1,076	148	0	2,316	3,462	0	0	**40,770**
गाजियाबाद	7,996	300	357	19,191	2,973	0	0	**53,369**
ग्रेटर मुम्बई	57,810	0	60,752	137,650	0	0	0	**3,21,050**
हैदराबाद	24,626	5,050	4,572	0	87,074	5050	0	**2,25,413**
इन्दौर	6,078	0	2,532	23,732	0	0	0	**1,40,099**
जयपुर	19,260	9,630	8,025	30,078	7,365	0	0	**2,08,904**
जमशेदपुर	29	3,006	0	5,151	1,152	0	0	**19,431**
जोधपुर	6,198	3,099	2,582	13,434	2,589	0	0	**1,10,513**
कन्नौर	1,568	0	691	0	12,812	0	1579	**31,404**
कानपुर	983	419	0	3,379	4,390	0	0	**46,244**
कोलकाता **	27,315	13,658	11,381	13,840	6,920	30	0	**103,205**
कोटा	2,150	1,075	896	10,184	3,571	0	0	**45,883**
लखनऊ	6,785	633	2,585	4,397	3,209	0	0	**54,122**
मदुरैई	12,556	5,490	479	21,342	916	0	0	**75,194**
मालापुरम	1,978	0	115	0	28,291	0	2595	**64,293**
मेरठ	1,424	181	980	4,807	3,882	0	0	**27,638**
नागपुर	13	0	6,150	16,643	0	0	0	**79,568**
नासिक	1,092	0	1,713	16,760	0	...	0	**37,022**
पलक्कड़	1,472	0	156	0	15,586	0	1,505	**33,925**
पटना	8,658	4,329	3,607	39,245	19,622	0	0	**1,35,801**
पुणे	221	0	18,036	39,851	0	0	0	**1,64,560**
रायपुर	5,321	390	0	12,051	1,149	0	0	**1,11,521**
राजकोट	0	2,447	4,950	29,626	...	0	0	**1,28,439**
रांची	6,860	6,548	0	96	1	0	0	**95,107**
श्रीनगर	0	7,281	2,213	12,196	0	...	0	**55,115**
सूरत	0	1,305	3,383	99,449	0	0	0	**2,07,281**
त्रिची	7,679	3,183	141	11,008	581	0	0	**56,876**
तिरूवनंतपुरम	4,796	0	4,501	0	40,756	0	7,545	**88,743**
वाराणसी	4,858	241	2,629	16,582	2,668	0	0	**69,157**
वडोदरा	0	5,044	9,347	69,425	0	0	0	**1,76,130**
कुल	**5,44,407**	**1,87,451**	**1,99,916**	**12,82,395**	**3,62,655**	**5080**	**63,913**	**55,63,817**

परिवहन

भारत के मीलियन शहरों में कुल पंजीकृत वाहनों की संख्या (वर्ग अनुसार)

सारणी 21.7 (जारी) (31 मार्च, 2017)

शहर	दो पहिया वाहन				
	स्कूटर	मोपेड	मोटर साईकिल	कार	जीप
1	18	19	20	21	22
आगरा	90,736	9,208	6,84,602	84,557	7,143
अहमदाबाद	24,70,474	2,94,835	***	6,34,533	30,858
इलाहाबाद	1,24,674	55,956	7,22,241	15,125	10,346
अलाप्पुझा	0	0	1,48,705	31,917	^
औरंगाबाद	45,597	19,398	3,43,551	28,576	11,902
बैंगलुरू	47,31,159	0	0	13,21,815	7,672
भोपाल	1,21,986	0	8,55,740	1,69,138	0
चण्डीगढ़	1,75,181	1,275	1,90,085	4,69,672	24,543
चैन्नई	8,09,900	6,01,632	23,78,160	9,20,473	12,699
कोयम्बटूर	3,71,769	3,28,177	9,70,877	2,54,639	5,782
दिल्ली	64,80,874	1,15,119	***	30,61,817	0
धनबाद	29,429	1,338	4,62,784	69,176	12,896
दुर्ग भिल्लई	4,86,697	74,776	1,10,446	58,788	1,775
गाजियाबाद	1,85,166	27,471	4,39,883	1,86,784	3,575
ग्रेटर मुम्बई	6,13,580	31,063	11,40,014	9,11,856	29,513
हैदराबाद	0	43,403	19,49,096	4,36,231	7,373
इन्दौर	24,974	0	4,35,312	2,55,835	0
जयपुर	18,82,871	0	0	3,62,256	75,869
जमशेदपुर	57,459	9,237	1,41,877	28,435	5,430
जोधपुर	7,55,686	0	0	76,297	33,185
कन्नौर	0	0	1,42,354	54,588	0
कानपुर	2,93,797	41,788	9,73,484	1,70,475	81,459
कोलकाता **	3,42,119	*	*	3,53,373	^
कोटा	6,00,084	0	0	59,497	22,396
लखनऊ	4,24,314	73,760	10,84,181	2,74,853	35,592
मदुरैई	1,29,358	1,39,020	5,94,549	76,439	1,607
मालापुरम	0	0	1,82,087	70,037	0
मेरठ	1,17,693	15,616	3,68,141	81,269	803
नागपुर	4,94,224	23,422	7,42,860	1,31,529	39,224
नासिक	1,03,507	27,854	3,96,145	73,231	11,428
पलक्कड़	0	0	1,87,199	41,063	0
पटना	0	1,311	8,70,766	1,68,191	35,597
पुणे	4,02,816	1,60,467	14,76,514	4,39,922	34,312
रायपुर	6,79,768	1,21,880	2,15,440	1,02,256	1,828
राजकोट	12,23,469	2,84,657	***	1,95,137	4,985
रांची	0	11,894	4,85,028	1,27,947	21,525
श्रीनगर	29,230	8,530	91,194	97,207	6,518
सूरत	20,04,524	2,39,062	***	3,81,729	18,326
त्रिची	1,22,135	2,52,104	3,19,280	64,779	1,003
तिरूवनंतपुरम	0	0	4,75,045	2,38,709	0
वाराणसी	1,25,856	45,400	5,62,755	59,834	15,761
वडोदरा	11,40,509	3,78,594	***	2,49,216	17,812
कुल	**2,76,91,615**	**34,38,247**	**2,11,40,395**	**1,28,89,201**	**6,30,737**

परिवहन

भारत के मिलियन शहरों में कुल पंजीकृत वाहनों की संख्या (वर्ग अनुसार)

सारणी 21.7 (समाप्त) (31 मार्च,2017)

शहर	ओमनी बसें	ट्रैक्टर	ट्रेलर्ज	अन्य	कुल गैर–परिवहन
1	23	24	25	26	27
आगरा	4,120	43,741	117	1,481	**9,25,705**
अहमदाबाद	0	54,315	29,094	11,473	**35,25,582**
इलाहाबाद	53	33,626	53	3,003	**9,65,077**
अलाप्पुझा	$$	271	0	2,307	**1,83,200**
औरंगाबाद	183	10,620	6,119	2,152	**4,68,098**
बैंगलुरू	49,117	14,638	11,150	29,607	**61,65,158**
भोपाल	19,803	20,400	0	2,306	**11,89,373**
चण्डीगढ़	0	275	0	0	**8,61,031**
चैन्नई	8,820	2,754	11,773	58,369	**48,04,580**
कोयम्बटूर	306	9,961	1,349	23,600	**19,66,460**
दिल्ली	4	211	0	1,620	**96,59,645**
धनबाद	0	4,721	4,142	116	**5,84,602**
दुर्ग भिलाई	7,288	21,203	10,922	2,559	**7,74,454**
गाजियाबाद	858	19,511	2	981	**8,64,231**
ग्रेटर मुम्बई	3,714	191	102	1,818	**27,31,851**
हैदराबाद	25,142	1,899	690	25,263	**24,89,097**
इन्दौर	39,632	35,227	0	3,509	**17,94,489**
जयपुर	0	50,101	3,050	55	**23,74,202**
जमशेदपुर	32	2,078	1,754	0	**2,46,302**
जोधपुर	0	67,454	8,679	0	**9,41,301**
कन्नौर	0	73	0	3,738	**2,00,753**
कानपुर	10,572	14,659	196	8	**15,86,438**
कोलकाता **	^	94	**	1,401	**6,96,987**
कोटा	0	27,208	8,618	4	**7,17,807**
लखनऊ	570	24,919	1,727	4,307	**19,24,223**
मदुरैई	85	7,395	2,246	11,346	**9,62,045**
मलापुरम	0	595	0	6,844	**2,59,563**
मेरठ	15	12,151	27	206	**5,95,921**
नागपुर	842	5,716	5,459	3,933	**14,47,209**
नासिक	82	3,199	44,164	11,286	**6,70,896**
पलक्कड़	0	1,510	0	3,517	**2,33,289**
पटना	0	26,402	15,592	4,260	**11,22,119**
पुणे	718	19,020	10,324	8,669	**25,52,762**
रायपुर	13,369	41,904	29,038	6,878	**12,12,361**
राजकोट	0	45,276	34,114	10,228	**17,97,866**
रांची	0	16,033	7,642	0	**6,70,069**
श्रीनगर	0	1,773	111	1,737	**2,36,300**
सूरत	0	19,871	11,237	4,920	**26,79,669**
त्रिची	80	6,610	1,531	7,003	**7,74,525**
तिरूवनंतपुरम	0	346	0	10,069	**7,24,169**
वाराणसी	208	17,308	9,362	1,192	**8,37,676**
वडोदरा	0	35,297	17,730	6,400	**18,45,558**
कुल	**1,85,613**	**7,20,556**	**2,88,114**	**2,78,165**	**6,72,62,643**

स्त्रोत :राज्यों/संघीय क्षेत्रों के परिवहन आयुक्त।

नोटः– 55 परिवहन वर्ग वाहनों की सूचना पंजीकृत मोटर वाहन के सन्दर्भ में 13 राज्यों से उपलब्ध नहीं कराई जा रही– जिनका विवरण इस प्रकार हैः–कोची, कोझिकोड, त्रिशूर, लुधियाना, विजयवाडा, फरीदाबाद, जबलपुर, ग्वालियर, वसई–विरार, कोल्लम, अमृतसर, आसनसोल और विशाखापट्टनम

* : श्रेणी अनुसार वर्गीकरण उपलब्ध नहीं है। ***: स्कूटर में सम्मिलित

^ : कारों में सम्मिलित ** : ट्रेक्टरों में सम्मिलित

$$: अनुबंध गाडियों में सम्मिलित

ग्राफ 21.8

हरियाणा में सड़कों की लंबाई

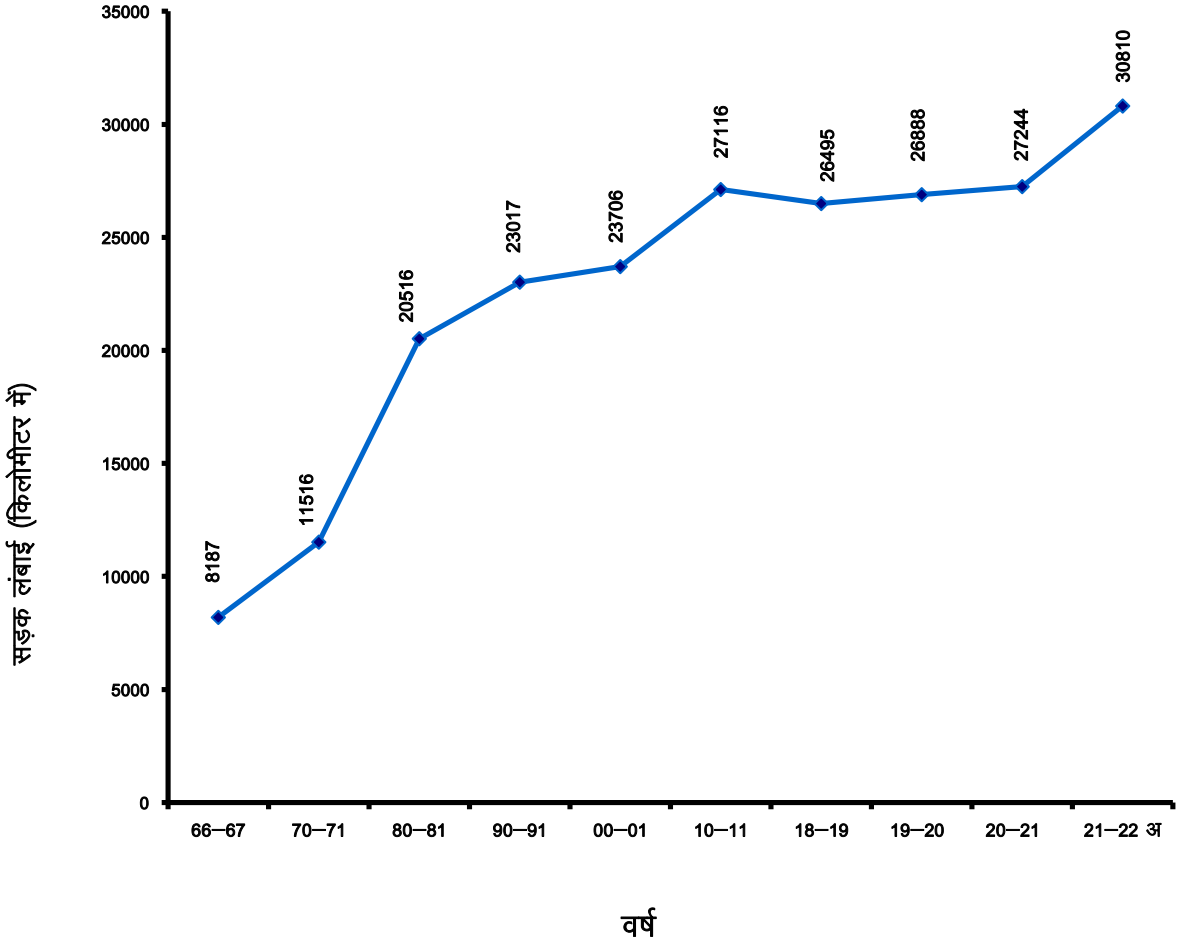

अ – अन्नतिम

परिवहन

राज्य में लोक निर्माण विभाग द्वारा अनुरक्षित सड़कों की लम्बाई

सारणी 21.8 (किलोमीटर)

वर्ष / जिला	सड़क–लम्बाई		
	पक्की	कच्ची	जोड़
1	2	3	4
1966-67	5,694	2493	8,187
1970-71	9,107	2,409	11,516
1980-81	18,260	2,256	20,516
1990-91	21,797	1,220	23,017
2000-01	22,960	746	23,706
2010-11	26,889	227	27,116
2018-19	26,392	100	26,492
2019-20	26,798	90	26,888
2020-21	27,244	0	27,244
2021-22 (अ)	30810	0	30810
अम्बाला	1,649	0	1,649
भिवानी	1,597	0	1,597
चरखी दादरी	1,108	0	1,108
फरीदाबाद	428	0	428
फतेहाबाद	1,844	0	1,844
गुरूग्राम	820	0	820
हिसार	2,605	0	2,605
झज्जर	1,560	0	1,560
जीन्द	1,658	0	1,658
कैथल	1,592	0	1,592
करनाल	1,863	0	1,863
कुरूक्षेत्र	1,237	0	1,237
महेन्द्रगढ़	1,168	0	1,168
नूँह	1,211	0	1,211
पलवल	1,054	0	1,054
पंचकूला	647	0	647
पानीपत	1,001	0	1,001
रिवाड़ी	1,337	0	1,337
रोहतक	1,296	0	1,296
सिरसा	2,364	0	2,364
सोनीपत	1,852	0	1,852
यमुनानगर	919	0	919

स्त्रोत : लोक निर्माण विभाग (भवन एवं सड़कें) विभाग, हरियाणा।

नोट : अन्य राज्यों में सड़कों का रखरखाव-राजस्थान

अ : अनन्तिम

परिवहन

राज्य में लोक निर्माण विभाग (सड़क और भवन) और स्थानीय निकायों द्वारा अनुरक्षित सड़कों की लम्बाई

सारणी 21.9 (किलामीटर में)

वर्ष / जिला	लोक निर्माण विभाग (भवन और सड़कें)					
	राष्ट्रीय मुख्य मार्ग				राज्य सड़कें	
	पक्की		कच्ची	जोड़	पक्की	
	सतही	असतही			सतही	असतही
1	2	3	4	5	6	7
1966-67	759	—	8	767	4,273	289
1970-71	677	5	—	682	6,664	1,465
1980-81	655	—	—	655	16,995	610
1990-91	656	—	—	656	20,897	244
2000-01	1,346	—	—	1,346	21,224	390
2010-11	1,463	—	—	1,463	25,418	8
2018-19	2,479	—	—	2,479	23,913	0
2019-20	2,479	—	—	2,479	24,259	60
2020-21	2,582	0	0	2,582	24,662	0
2021-22 (अ)	3,014	0	0	3,014	27,796	0
अम्बाला	176	0	0	176	1,473	0
भिवानी	231	0	0	231	1,366	0
चरखी दादरी	104	0	0	104	1,004	0
फरीदाबाद	38	0	0	38	390	0
फतेहाबाद	37	0	0	37	1,807	0
गुरूग्राम	179	0	0	179	641	0
हिसार	243	0	0	243	2,362	0
झज्जर	172	0	0	172	1,388	0
जीन्द	201	0	0	201	1,457	0
कैथल	46	0	0	46	1,546	0
करनाल	169	0	0	169	1,694	0
कुरूक्षेत्र	77	0	0	77	1,160	0
महेन्द्रगढ़	102	0	0	102	1,066	0
नूँह	169	0	0	169	1,042	0
पलवल	85	0	0	85	969	0
पंचकूला	73	0	0	73	574	0
पानीपत	98	0	0	98	903	0
रिवाड़ी	195	0	0	195	1,142	0
रोहतक	178	0	0	178	1,118	0
सिरसा	138	0	0	138	2,226	0
सोनीपत	210	0	0	210	1,642	0
यमुनानगर	93	0	0	93	826	0

परिवहन

राज्य में लोक निर्माण विभाग (सड़क और भवन) और स्थानीय निकायों द्वारा अनुरक्षित सड़कों की लम्बाई

सारणी 21.9 (समाप्त) (किलामीटर में)

वर्ष/जिला	लोक निर्माण विभाग (सड़क व भवन) द्वारा अनुरक्षित		स्थानीय निकायों द्वारा अनुरक्षित			सड़कों की कुल लम्बाई (5+9+12)	पक्की सड़कों की लम्बाई की प्रतिशतता
	कच्ची	जोड़ (6+7+8)	पक्की	कच्ची	जोड़ (10+11)		
1	8	9	10	11	12	13	14
1966-67	808	5,370	373	1,677	2,050	8,187	100.0
1970-71	—	8,129	296	2,409	2,705	11,516	100.0
1980-81	2,256	19,861	—	—	—	20,516	100.0
1990-91	1,220	22,361	—	—	—	23,017	100.0
2000-01	746	22,360	—	—	—	23,706	100.0
2010-11	227	25,653	—	—	—	27,116	100.0
2018-19	100	24,013	—	—	—	26,492	100.0
2019-20	90	24,409	—	—	—	26,888	100.0
2020-21	0	24,662	—	—	—	27,244	100.0
2021-22 (अ)	0	27,796	—	—	—	30,810	100.0
अम्बाला	0	1,473	—	—	—	1,649	100.0
भिवानी	0	1,366	—	—	—	1,597	100.0
चरखी दादरी	0	1,004	—	—	—	1,108	100.0
फरीदाबाद	0	390	—	—	—	428	100.0
फतेहाबाद	0	1,807	—	—	—	1,844	100.0
गुरूग्राम	0	641	—	—	—	820	100.0
हिसार	0	2,362	—	—	—	2,605	100.0
झज्जर	0	1,388	—	—	—	1,560	100.0
जीन्द	0	1,457	—	—	—	1,658	100.0
कैथल	0	1,546	—	—	—	1,592	100.0
करनाल	0	1,694	—	—	—	1,863	100.0
कुरूक्षेत्र	0	1,160	—	—	—	1,237	100.0
महेन्द्रगढ़	0	1,066	—	—	—	1,168	100.0
नूँह	0	1,042	—	—	—	1,211	100.0
पलवल	0	969	—	—	—	1,054	100.0
पंचकूला	0	574	—	—	—	647	100.0
पानीपत	0	903	—	—	—	1,001	100.0
रिवाड़ी	0	1,142	—	—	—	1,337	100.0
रोहतक	0	1,118	—	—	—	1,296	100.0
सिरसा	0	2,226	—	—	—	2,364	100.0
सोनीपत	0	1,642	—	—	—	1,852	100.0
यमुनानगर	0	826	—	—	—	919	100.0

स्त्रोत : लोक निर्माण विभाग (भवन एवं सड़कें शाखा) हरियाणा।

अ : अनन्तिम

परिवहन

राज्य में लोक निर्माण विभाग (भवन और सड़कें) द्वारा किस्मों के आधार पर अनुरक्षित सड़कों की लम्बाई सड़कों की किस्में

सारणी 21.10 (किलोमीटर)

सड़कों की किस्में	1966-66	1970-71	1980-81	1990-91	2000-01	2010-11	2018-19	2019-20	2020-21	2021-22 (अ)
1	2	3	4	5	6	7	8	9	10	11
सीमेंट कंक्रीट	5	5	3	2	43	958	1,929	1,798	1,755	1,866
बिटुमन मकादम	—	—	—	—	—	—	—	—	—	---
प्रमिक्स बिटुमन अस्फालट कार्पेट	—	—	—	—	—	—	—	—	—	---
ऊपर से काली समतल सड़कें	5,027	7,336	17,647	21,551	22,527	24,460	21,984	22,521	22,907	25,930
वाटर वाऊंड मकादम (केवल पक्के पत्थर की)	289	1,470	610	244	390	8	0	0	0	0
वाटर वाऊंड मकादम (कन्कर)	—	—	—	—	—	—	—	—	—	---
दूसरी निचली किस्म की (मरम, बजरी और रेत मिट्टी आदि)	—	—	—	—	—	—	—	—	—	---
कच्ची सड़कें	816	—	2,256	1,220	746	227	100	90	0	0
जोड़	6,137	8,811	20,516	23,017	23,706	25,653	24,013	24,409	24,662	27,796

स्त्रोत : लोक निर्माण विभाग (भवन एवं सड़कें) हरियाणा।

टिप्पणी : ऊपर दिये गये आंकड़ों में वह लम्बाई भी शामिल है जिसकी देखभाल दूसरे राज्यों में की जाती है।

अ : अनन्तिम

परिवहन

राज्य में पक्की सड़कों से जुड़े गांवो की संख्या

सारणी 21.11

जिला	1980-81	1990-91	2000-01	2010-11	2018-19	2019-20	2020-21	2021-22 (अ)
1	2	3	4	5	7	8	9	10
अम्बाला	1,151 (94.26)	688 (97.31)	688 (97.31)	482 (100)	487 (100)	487 (100)	487 (100)	487 (100)
भिवानी	427 (99.53)	423 (99.76)	423 (99.76)	437 (100)	259 (100)	259 (100)	259 (100)	259 (100)
चरखी दादरी	—	—	—	—	191 (—)	191 (—)	191 (—)	191 (—)
फरीदाबाद	420 (92.3)	411 (96.71)	411 (96.71)	333 (98.79)	152 (100)	152 (100)	152 (100)	152 (100)
फतेहाबाद	—	—	—	243 (100)	249 (100)	249 (100)	249 (100)	249 (100)
गुरूग्राम	646 (96.27)	662 (98.37)	662 (98.37)	271 (100)	255 (100)	255 (100)	255 (100)	255 (100)
हिसार	492 (98.8)	501 (99.8)	501 (99.8)	272 (100)	282 (100)	282 (100)	282 (100)	282 (100)
झज्जर	—	—	—	247 (100)	265 (100)	265 (100)	265 (100)	265 (100)
जीन्द	348 (100)	300 (100)	300 (100)	304 (99.67)	312 (100)	312 (100)	312 (100)	312 (100)
कैथल	—	287 (99.31)	287 (99.31)	270 (100)	275 (100)	275 (100)	275 (100)	275 (100)
करनाल	574 (96.47)	372 (99.2)	372 (99.2)	422 (100)	445 (100)	445 (100)	445 (100)	445 (100)
कुरूक्षेत्र	720 (99.58)	392 (99.75)	392 (99.75)	407 (100)	420 (100)	420 (100)	420 (100)	420 (100)
महेन्द्रगढ़	703 (99.15)	371 (100)	371 (100)	365 (99.09)	368 (98.13)	368 (98.13)	368 (98.13)	375 (100)
नूंह	—	—	—	503 (100)	447 (100)	447 (100)	447 (100)	447 (100)
पलवल	—	—	—	—	288 (100)	288 (100)	288 (100)	288 (100)
पंचकूला	—	—	—	222 (99.11)	227 (99.12)	227 (99.12)	227 (99.12)	229 (100)
पानीपत	—	214 (100)	214 (100)	179 (100)	202 (100)	202 (100)	202 (100)	202 (100)
रिवाड़ी	—	403 (99.75)	403 (99.75)	397 (100)	412 (100)	412 (100)	412 (100)	412 (100)
रोहतक	426 (99.3)	470 (99.58)	470 (99.58)	146 (100)	148 (100)	148 (100)	148 (100)	148 (100)
सिरसा	310 (97.79)	313 (98.74)	313 (98.74)	321 (100)	335 (100)	335 (100)	335 (100)	335 (100)
सोनीपत	333 (99.11)	245 (99.19)	246 (99.7)	323 (100)	343 (100)	343 (100)	343 (100)	343 (100)
यमुनानगर	—	625 (98.89)	625 (98.89)	613 (100)	650 (100)	650 (100)	650 (100)	650 (100)
हरियाणा राज्य	**6,550 (97.31)**	**6,677 (98.99)**	**6,678 (98.99)**	**6,757 (99.90)**	**7,012 (99.87)**	**7,012 (99.87)**	**7,012 (99.87)**	**7,021 (100)**

स्त्रोत : लोक निर्माण विभाग (भवन एवं सड़कें), हरियाणा।

अ : अनन्तिम

परिवहन

भारत में विभिन्न मुख्य मार्गों की लम्बाई (राज्यवार)

सारणी 21.12 (किलोमीटर)

वर्ष/जिला	राष्ट्रीय मुख्य मार्ग	राज्य मुख्य मार्ग	अन्य/जिला सड़के	जिला परिषद मार्ग	ग्राम पंचायत मार्ग	सी.डी./पंचायत समीति मार्ग	शहरी मार्ग	प्रोजेक्ट मार्ग	कुल
1	2	3	4	5	6	7	8	9	10
1970-71	23,838	56,765	2,76,833	1,61,247	1,07,215	86,068	72,120	1,30,893	9,14,979
1980-81	31,671	94,359	4,21,895	2,73,468	1,79,848	1,75,549	1,23,120	1,85,511	14,85,421
1990-91	33,650	1,27,311	5,09,435	3,95,005	3,13,374	2,22,909	1,86,799	2,09,737	19,98,220
2000-01	57,737	1,32,100	7,36,001	4,87,604	4,33,003	1,47,413	2,52,001	2,23,665	24,69,524
2010-11	70,934	1,63,898	10,05,327	15,30,366	—	—	4,11,840	2,88,539	34,70,904
2015-16	1,01,011	1,76,166	5,61,940	18,60,573	—	—	5,09,730	3,19,109	35,28,529
2016-17	1,14,158	1,75,036	5,86,181	19,35,693			5,26,483	3,28,897	36,66,447
आन्ध्र प्रदेश	6,467	6,485	35,471	79,078	—	—	24,424	5,165	157,090
अरूणाचल प्रदेश	2,513	8,123	5,345	5,245	—	—	576	4,597	26,399
असम	3,844	2,530	4,379	2,37,761	—	—	6,319	20,582	2,75,415
बिहार	4,839	4,006	11,145	1,22,598	—	—	8,891	2,559	1,54,038
छत्तीसगढ़	3,232	4,438	11,625	835	—	—	12,834	15,738	48,702
गोवा	263	279	1,173	10,207	—	—	870	331	13,123
गुजरात	5,017	17,201	30,809	44,434	—	—	28,816	13,095	1,39,372
हरियाणा	2,623	1,801	21,948	—	—	—	15,042	134	41,548
हिमाचल प्रदेश	2,643	827	2,832	1,695	—	—	3,489	3,390	14,876
जम्मू और कश्मीर	2,601	130	11,272	2,740	—	—	1,757	18,734	37,234
झारखंड	2,654	1,339	9,356		—	—	6,799	11,469	31,617
कर्नाटक	6,762	19,556	49,923	1,90,380	—	—	51,334	20,239	3,38,194
केरल	1,811	4,342	27,470	1,54,977	—	—	33,201	14,963	2,36,764
मध्य प्रदेश	7,854	11,389	40,296	1,22,855	—	—	17,305	36,136	2,35,835
महाराष्ट्र	15,437	39,000	109,530	2,36,890	—	—	24,245	21,723	4,46,825
मणिपुर	1,745	715	9,467	4,995	—	—	151	891	17,964
मेघालय	1,203	772	5,095	9,219	—	—	170	1,058	17,517
मिजोरम	1,382	170	1,750	—	—	—	312	1,030	4,644
नागालैंड	1,173	722	6,467	19,455	—	—	100	890	28,807
उड़ीसा	4,838	4,139	16,271	1,71,070	—	—	20,893	25,831	2,43,042
पंजाब	2,769	1,103	6,980	61,436	—	—	17,868	9,650	99,806
राजस्थान	7,906	15,019	23,445	44,287	—	—	30,214	10,193	1,31,064
सिक्किम	463	663	1,415	3,188	—	—	48	814	6,591
तमिलनाडू	4,946	12,095	45,379	1,47,543	—	—	24,494	9,046	2,43,503
तेलंगाना	3,455	2,553	22,303	69,500	—	—	12,058	5,012	1,14,881
त्रिपुरा	806	329	1,189	25,247	—	—	602	1,439	29,612
उत्तर प्रदेश	2,713	4,329	4,967	—	—	—	5,446	18,626	36,081
उत्तराखंड	8,712	7,201	55,061	8,009	—	—	63,722	42,186	1,84,891
पश्चिम बंगाल	2,956	3,262	10,449	1,60,616	—	—	95,240	13,080	2,85,603
संघ राज्य क्षेत्र									
अंडेमान निकोबार	330	266	139	—	—	—	170	201	1106
चण्डीगढ़	15	200	83	—	—	—	2,523	0	2,821
दादर नगर हवेली	31	30	190	—	—	—	83	0	334
दमन एवं दीव	22	22	99	92	—	—	147	1	383
दिल्ली	69	0	2462		—	—	15,299	52	17,882
लक्षद्वीप	0	0	0		—	—	2	0	2
पांडिचेरी	64	0	397	1,341	—	—	1,038	41	2,881

स्त्रोत : भूतल परिवहन मंत्रालय, भारत सरकार, नई दिल्ली।

नोट : आंकड़ें पूर्णांकन के कारण भिन्न हो सकते हैं।.

* : ग्राम पंचायत मार्ग सी.डी./पंचायत समीति मार्ग की सूचना जिला परिषद मार्ग में सम्मिलित है।

परिवहन

भारत में राज्यवार विभिन्न पक्की सतही सड़कों की लम्बाई

सारणी 21.13 (किलोमीटर में)

वर्ष/जिला	राष्ट्रीय मुख्य मार्ग	राज्य मुख्य मार्ग	अन्य सड़कें	जिला परिषद मार्ग	ग्राम पंचायत मार्ग	सी0डी/पंचायत समीति	शहरी मार्ग	प्रोजेक्ट मार्ग	कुल
1	2	3	4	5	6	7	8	9	10
1970-71	23,276	51,744	1,98,640	36,402	12,316	16,105	53,359	6,106	3,97,948
1980-81	31,520	90,250	3,01,230	89,416	26,131	38,497	85,877	20,755	6,83,676
1990-91	33,399	1,24,847	3,90,931	2,10,453	45,028	52,669	1,36,644	30,368	10,24,339
2000-01	57,679	1,29,862	6,10,516	2,75,786	55,675	36,691	1,91,797	56,541	14,14,547
2010-11	70,934	1,61,920	8,80,553	5,39,896	—	—	2,91,894	76,845	20,22,042
2015-16	1,01,011	1,70,237	5,33,493	9,98,624	—	—	3,96,458	1,09,727	23,09,550
2016-17	1,14,158	1,69,096	556,794	10,21,602			4,06,867	1,35,743	24,04,260
आन्ध्र प्रदेश	6,467	6,381	34,732	34,800	—	—	19,767	2,135	1,04,282
अरूणाचल प्रदेश	2,513	4,043	3,685	1,219	—	—	464	3,377	15,301
असम	3,844	2,202	3,457	12,116	—	—	4,056	1,571	27,246
बिहार	4,839	4,006	11,145	49,440	—	—	3,801	508	73,739
छत्तीसगढ़	3,232	4,353	11,216	832	—	—	10,997	7,237	37,867
गोवा	263	279	1,172	5,957	—	—	775	164	8,610
गुजरात	5,017	16,983	30,228	41,767	—	—	23,506	5,235	1,22,736
हरियाणा	2,623	1,801	21,859	--	—	—	10,961	134	37,378
हिमाचल प्रदेश	2,643	782	2,781	263	—	—	2,922	904	10,295
जम्मू और कश्मीर	2,601	130	9,376	1,693	—	—	1,744	7,324	22,868
झारखंड	2,654	1,339	9,128	--	—	—	4,642	6,071	23,834
कर्नाटक	6,762	19,483	48,468	76,758	—	—	35,629	8,520	1,95,620
केरल	1,811	4,342	27,470	98,144	—	—	26,255	9,198	1,67,220
मध्य प्रदेश	7,854	11,389	40,296	87,815	—	—	13,569	10,652	1,71,575
महाराष्ट्र	15,437	38,134	99,617	1,82,955	—	—	19,273	8,530	3,63,946
मणिपुर	1,745	715	4,844	1,362	—	—	96	851	9,613
मेघालय	1,203	737	4,016	1,143	—	—	166	229	7,494
मिजोरम	1,382	170	1,541	--	—	—	265	740	4,098
नागालैंड	1,173	722	3,691	6,602	—	—	98	840	13,126
उड़ीसा	4,838	4,134	15,754	1,71,070	—	—	15,849	9,562	2,21,207
पंजाब	2,769	1,103	6,980	61,436	—	—	16,163	2,207	90,658
राजस्थान	7,906	14,939	22,852	8,159	—	—	25,668	6,419	85,943
सिक्किम	463	663	660	1,385	—	—	46	703	3,920
तमिलनाडू	4,946	12,095	45,379	1,08,978	—	—	22,783	5,599	1,99,780
तेलंगाना	3,455	2,553	21,797	36,840	—	—	8,237	2,570	75,452
त्रिपुरा	806	329	1,189	7,916	—	—	445	20	10,705
उत्तर प्रदेश	2,713	4,310	4,605	—	—	—	3,806	15,181	30,615
उत्तराखंड	8,712	7,201	55,061	7,090	—	—	48,741	14,398	1,41,203
पश्चिम बंगाल	2,956	3,262	10,424	14,684	—	—	66,950	4,648	1,02,924
संघ राज्य क्षेत्र									
अंडेमान निकोबार	330	266	139	—	—	—	153	128	1,016
चण्डीगढ़	15	200	83	—	—	—	2,523	0	2,821
दादर नगर हवेली	31	30	190	—	—	—	83	0	334
दमन एवं दीव	22	22	99	92	—	—	147	1	383
दिल्ली	69	0	2462	—	—	—	15,299	52	17,882
लक्षद्वीप	0	0	0	—	—	—	2	0	2
पांडिचेरी	64	0	397	1,085	—	—	987	33	2,566

स्त्रोत : भूतल परिवहन मंत्रालय, भारत सरकार, नई दिल्ली।

परिवहन

भारत के विभिन्न राज्यों में प्रति लाख आबादी और क्षेत्र की प्रति 100 वर्ग किलोमीटर के आधार पर सड़कों की लम्बाई 2017

सारणी 21.14 (किलोमीटर में)

राज्य/देश	सड़क लम्बाई प्रति	
	प्रति 100 वर्ग किलोमीटर	प्रति लाख आबादी
1	2	3
अखिल भारत*	179.40	487.18
आन्ध्र प्रदेश	11.00	357.78
अरूणाचल प्रदेश	44.21	2675.74
असम	430.63	1082.43
बिहार	222.54	201.30
छत्तीसगढ़	72.37	383.03
गोवा	450.00	1142.17
गुजरात	92.19	299.35
हरियाणा	184.08	321.03
हिमाचल प्रदेश	112.82	915.01
जम्मू और कश्मीर	28.52	505.42
झारखंड	87.65	211.81
कर्नाटक	188.25	590.95
केरल	619.18	720.11
मध्य प्रदेश	111.16	471.80
महाराष्ट्र	202.78	555.26
मणिपुर	123.67	1074.23
मेघालय	102.27	773.17
मिजोरम	52.24	1003.64
नागालैंड	218.58	1831.64
उड़ीसा	195.03	723.47
पंजाब	276.98	502.79
राजस्थान	77.61	387.46
सिक्किम	160.46	1864.79
तमिलनाडू	201.01	362.37
तेलंगाना	@	@
त्रिपुरा	409.36	1168.37
उत्तर प्रदेश	28.96	34.92
उत्तराखंड	800.36	4243.93
पश्चिम बंगाल	362.88	352.85
दिल्ली	100.30	28497.33
संघीय क्षेत्र	1205.80	106.51

स्त्रोत : भूतल परिवहन मंत्रालय, भारत सरकार, नई दिल्ली।

* : जवाहर रोजगार योजना के अर्न्तगत बनवाई गई ग्रामीण सड़के भी शामिल हैं।

@ : तेलंगाना राज्य की सूचना आंध्रप्रदेश में सम्मिलित है।

परिवहन
किलोमीटरों में रेल मार्ग

सारणी 21.15

मण्डल/वर्ष	किलोमीटरों में रेल मार्ग			
	जोड़	बड़ी लाईन 5'—6"	मीटर लाईन 3'—3"	छोटी लाईन 2'—6" या 2'—0"
1	2	3	4	5
(क) दिल्ली				
1966-67	1,574.20	1,478.63	—	95.57
1970-71	1,592.50	1,496.93	—	95.57
1980-81	1,852.76	1,757.19	—	95.57
1990-91	1,192.95	1,192.95	—	—
2000-01	1,188.38	1,188.38	—	—
2010-11	1,315.68	1,304.41	11.27	—
2018-19	1,470.68	1,470.68	—	—
2019-20	1,470.68	1,470.68	—	—
2020-21	1,470.68	1,470.68	—	—
2021-22	1,478.38	1,478.38	—	—
(ख) फिरोजपुर				
1966-67	1,670.91	1,506.92	—	163.99
1970-71	1,698.73	1,534.74	—	163.99
1980-81	1,777.28	1,613.29	—	163.99
1990-91	1,464.80	1,300.81	—	163.99
2000-01	1,562.44	1,398.45	—	163.99
2010-11	1,726.23	1,561.92	—	164.31
2018-19	1,849.95	1,685.64	—	164.31
2019-20	1,849.95	1,685.64	—	164.31
2020-21	1,849.95	1,685.64	—	164.31
2021-22	1849.95	1,685.64	—	164.31
(ग) अम्बाला				
1990-91	1,006.00	910.43	—	95.57
2000-01	987.09	890.55	—	96.54
2010-11	1,064.35	967.81	—	96.54
2018-19	1,134.82	1,038.28	—	96.54
2019-20	1,134.82	1,038.28	—	96.54
2020-21	1,134.82	1,038.28	—	96.54
2021-22	1,134.82	1,038.28	—	96.54
क+ख+ग				
1966-67	3,245.11	2,985.55	—	259.56
1970-71	3,291.23	3,031.67	—	259.56
1980-81	3,630.04	3,370.48	—	259.56
1990-91	3,663.75	3,404.19	—	259.56
2000-01	3,737.91	3,477.38	—	260.53
2010-11	4,106.26	3,834.14	11.27	260.85
2018-19	4,455.45	4,194.60	—	260.85
2019-20	4,455.45	4,194.60	—	260.85
2020-21	4,455.45	4,194.60	—	260.85
2021-22	4,463	4202.30	—	260.85

स्त्रोत : महाप्रबन्धक (सांख्यान), उत्तर रेलवे, नई दिल्ली।

परिवहन

बड़ी लाईन पर महत्वपूर्ण पदार्थो से लदे डिब्बों की संख्या

सारणी 21.16

मद / मण्डल	1970-71	1980-81	1990-91	2000-01	2010-11	2018-19	2019-20	2020-21	2021–22
1	2	3	4	5	6	7	8	9	10
खाद्यान्न—									
दिल्ली	90,724	2,05,140	1,05,199	1,07,305	80,968	86,557	60,758	1,11,313	1,37,138
फिरोजपूर	85,197	1,92,022	2,08,131	2,01,699	1,15,741	1,39,153	1,16,890	1,75,329	2,07,284
अम्बाला	—	—	1,82,886	1,56,100	1,26,387	1,26,896	1,15,560	1,77,086	1,98,584
तेल के बीज—									
दिल्ली	3,446	233	24	—	—	—	—	—	—
फिरोजपुर	1,401	1,217	218	26	—	—	—	—	—
अम्बाला	—	—	583	—	—	—	—	—	—
खांड—									
दिल्ली	4,768	3,271	7,080	6,519	751	840	1,512	2647	2165
फिरोजपुर	1	5	—	67	—	0	294	—	—
अम्बाला	—	—	560	1,137	—	378	714	966	336

स्त्रोत : महाप्रबन्धक (सांख्यान), उत्तर रेलवे, नई दिल्ली।

खण्ड—XXII

विपणन तथा संग्रहण

इस खण्ड में राज्य की प्रमुख कृषि मंडियों, उन के सब-यार्ड, सरकारी गोदामों की क्षमता, अनाज की खरीद तथा कृषि उत्पादन की आमद से संबंधित सूचना दी गई है। ये सूचना खाद्य, नागरिक आपूर्ति व उपभोक्ता मामले विभाग हरियाणा तथा हरियाणा कृषि विपणन मण्डल से प्राप्त की गई है।

सारणी 22.1—प्रमुख कृषि मंडियां के नाम।

सारणी 22.2—जिलावार नियमित मंडियों की संख्या व सब यार्ड।

सारणी 22.3—कृषि उत्पादन की आमद।

सारणी 22.4—सरकारी गोदामों की क्षमता।

सारणी 22.5—जिलावार सरकारी गोदामों की क्षमता।

सारणी 22.6—जिलावार ठंडे गोदामों की क्षमता तथा संख्या।

सारणी 22.7—गेहुँ तथा धान की वसूली से संबंधित आंकड़े।

सारणी 22.8—जिलावार व एजैन्सी-वार गेहुँ तथा धान की वसूली।

विपणन तथा संग्रहण

प्रमुख कृषि मंडियां

सारणी 22.1 (31 मार्च, 2022)

जिला	मण्डी का नाम					
अम्बाला	अम्बाला शहर.	अम्बाला छावनी	बराड़ा.	निनोला	मुलाना	नाराणगढ़
	शहजादपुर					
भिवानी	भिवानी	बहल	जूई	सिवानी	तोशाम	लोहारु
चरखी दादरी	चरखी					
फरीदाबाद	फरीदाबाद	तिगाँव	बल्लबगढ़	मोहना		
फतेहाबाद	फतेहाबाद	टोहाना	भट्टू कलां	धरसूल	रतिया	भूना
	जाखल					
गुरूग्राम	गुरूग्राम	पटौदी	फारुख नगर	सोहना		
हिसार	हिसार	उकलाना	हांसी	बरवाला	आदमपुर	नारनौंद
	बास					
झज्जर	बहादुरगढ़	झज्जर	बेरी			
जीन्द	जीन्द	सफीदों	जुलाना	उचाना	पीलूखेड़ा	नरवाना
	अलेवा					
कैथल	कैथल	सीवन	पुण्डरी	कलायत	पाई	चीका
	डांढ	राजौंद				
करनाल	करनाल	निंसिग	कुंजपुरा	घरौंडा	निगधु	नीलोखेड़ी
	तरावड़ी	जुंडला	इन्द्री	असन्ध		
कुरुक्षेत्र	थानेसर	पेहोवा	इसमाइलाबाद	शाहबाद	पिपली	लाडवा
	बबैन					
महेन्द्रगढ़	नारनौल	नांगल चौधरी	महेन्द्रगढ़	कनीना	अटेली	
नूंह	पुनहाना	नूह	फिरोजपुर झिरका	तावडू		
पलवल	होडल	पलवल	हसनपुर	हथीन		
पंचकूला	रायपुररानी	बरवाला	पंचकूला			
पानीपत	पानीपत	इसराना	समालखा	मडलौडा	बापौली	
रिवाड़ी	रिवाड़ी	कोसली				
रोहतक	रोहतक	महम	सांपला			
सिरसा	सिरसा	रानियां	ऐलनाबाद	कालांवाली	डबवाली	डींग
सोनीपत	सोनीपत	गन्नौर	गोहाना	खरखोदा		
यमुनानगर	यमुनानगर	जगाधरी	छछरौली	सढ़ौरा	रादौर	मुस्तफाबाद
	बिलासपुर					
जोड़	**114**					

विपणन तथा संग्रहण

नियमित मंडियों व सब यार्डों की जिलावार संख्या

सारणी 22.2

जिला	नियमित मंडियों की संख्या		सब-यार्डों की संख्या		प्रति नियमित मंडी द्वारा सेवा प्रदत्त गांवों की औसत संख्या		नियमित मंडी के अधीन औसत क्षेत्र (वर्ग कि. मी.)	
	2020-21	2021-22	2020-21	2021-22	2020-21	2021-22	2020-21	2021-22
1	2	3	4	5	6	7	8	9
अम्बाला	7	7	2	8	67	67	225	225
भिवानी	6	6	6	7	63	63	683	683
चरखी दादरी	1	1	1	2	@	@	@	@
फरीदाबाद	4	4	1	1	37	37	185	185
फतेहाबाद	7	7	7	14	35	35	362	362
गुरूग्राम	4	4	3	4	61	61	315	315
हिसार	7	7	9	18	38	38	569	569
झज्जर	3	3	2	2	87	87	611	611
जीन्द	7	7	6	16	44	44	386	386
कैथल	8	8	10	16	34	34	290	290
करनाल	10	10	3	7	43	43	252	252
कुरुक्षेत्र	7	7	5	11	59	59	219	219
महेन्द्रगढ़	5	5	1	8	74	74	380	380
नूंह	4	4	1	3	110	110	377	377
पलवल	4	4	0	1	70	70	340	340
पंचकूला	3	3	1	3	73	73	299	299
पानीपत	5	5	2	4	37	37	254	254
रिवाड़ी	2	2	5	6	201	201	797	797
रोहतक	3	3	1	4	48	48	582	582
सिरसा	6	6	13	19	55	55	713	713
सोनीपत	4	4	8	8	83	83	530	530
यमुनानगर	7	7	5	9	91	91	253	253
जोड़	114	114	92	171	60	60	388	388

स्त्रोत: हरियाणा राज्य कृषि विपणन मण्डल।

@ : सूचना भिवानी जिले में सम्मिलित है।

विपणन तथा संग्रहण
कृषि उत्पादन की आमद

सारणी 22.3 (00 टन)

जिला	गेहूँ	जौं	मक्की	बाजरा	धान	चना	दालें	ग्वार	तेल बीज	सूरजमुखी	कपास बीज	कपास @@
1	2	3	4	5	6	7	8	9	10	11	12	13
अम्बाला	3,269.13	0	330.91	290.13	5,930.29	4.83	1.71	0	52.90	59.02	0	0
भिवानी	3,695.16	23.07	99.42	256.91	15.00	22.29	1.81	383.51	673.56	0	79.06	635.92
चरखी दादरी	@	@	@	@	@	@	@	@	@	@	@	@
फरीदाबाद	1,454.64	1.38	1.82	20.51	843.76	4.47	13.17	0	10.67	0	0.12	2.58
फतेहाबाद	6,899.90	1.21	1.66	4.69	9,794.59	7.13	0.34	22.90	82.23	0	15.27	353.97
गुरूग्राम	2,112.56	17.85	2.41	541.04	166.94	38.39	16.37	1.36	321.76	0.02	7.94	12.43
हिसार	5,492.78	6.12	12.09	106.11	2,528.93	73.59	0.59	222.33	554.93	0	37.20	1,955.91
झज्जर	1,888.00	1.71	0.53	62.20	568.76	5.07	1.25	0.76	19.84	0	5.48	7.96
जीन्द	7,351.07	0.69	89.93	108.56	7,726.73	0.31	3.67	0.02	102.69	0	6.32	438.30
कैथल	6,676.28	0	0.64	0.33	10,836.88	0.96	2.81	0	6.73	3.63	1.73	83.91
करनाल	9,587.81	0	62.64	4.09	17,338.40	0	13.07	0	9.66	0.79	0	0
कुरुक्षेत्र	6,075.06	0	173.56	0.95	11,639.76	8.12	1.02	0	89.21	137.73	0.90	0
महेन्द्रगढ़	388.67	0	14.60	240.52	0	2.02	1.33	16.74	385.28	0	13.71	25.18
पलवल	4,406.99	4.18	0.10	158.26	2,240.12	87.51	3.25	0	72.21	0	0.45	99.96
पंचकूला	506.74	0	2.33	2.66	881.88	0.19	0.17	0	2.30	10.85	0	0
पानीपत	3,322.32	0.21	26.83	1.94	3,960.07	2.31	2.51	0	14.38	0	1.75	0
रिवाड़ी	937.30	412.91	0.30	451.33	28.75	0.60	13.51	3.69	633.10	0	1.12	26.85
रोहतक	3,221.58	2.00	4.29	24.56	1,089.94	24.30	7.44	0.15	74.52	0	11.45	59.84
सिरसा	9,908.85	27.98	18.35	34.38	4,773.59	65.50	6.55	378.14	558.09	0	156.80	2,711.24
सोनीपत	4,681.91	2.14	12.85	37.98	5,106.13	73.43	13.42	0	33.16	0	1.62	32.86
यमुनानगर	3,968.88	0	23.94	0.10	6,202.71	2.19	2.50	0	3.33	0	1.96	0
जोड़ 2021-22 (अ)	**85,845.62**	**501.44**	**879.01**	**2,347.21**	**91,673.21**	**423.19**	**106.50**	**1,029.59**	**3,700.54**	**212.05**	**343.27**	**6,446.92**
जोड़ 2020-21	**72,317.63**	**296.14**	**996.41**	**7,622.20**	**96,277.66**	**321.90**	**65.82**	**943.53**	**8,330.09**	**159.56**	**43.80**	**10,048.35**

अ: अनन्तिम

विपणन तथा संग्रहण
कृषि उत्पादन की आमद

सारणी 22.3 (समाप्त) (00 टन)

जिला	प्याज	सब्जियां तथा फल	मिर्च	गुड़/शक्कर खांडसारी	मूंगफली	आलू	अन्य	जोड़
1	14	15	16	17	18	19	20	21
अम्बाला	221.45	803.09	19.37	0	0.83	292.28	272.27	11,548.23
भिवानी	32.86	299.62	3.57	0.13	0.75	70.53	32.55	6,325.72
चरखी दादरी	@	@	@	@	@	@	@	@
फरीदाबाद	180.04	913.43	4.20	0.08	4.12	307.16	38.76	3,800.92
फतेहाबाद	46.53	358.37	6.95	0.32	46.09	100.81	35.69	17,778.64
गुरूग्राम	188.39	1,084.28	15.30	2.12	2.71	437.09	6.38	4,975.35
हिसार	111.92	688.34	3.10	0.16	83.37	193.22	22.21	12,092.91
झज्जर	36.59	270.34	0.65	0.10	0.55	115.68	1.93	2,987.40
जीन्द	91.29	373.46	1.93	1.88	2.34	127.79	61.20	16,488.19
कैथल	51.08	310.24	0	0	0.01	103.51	3.09	18,081.82
करनाल	122.46	551.06	10.08	0	0	226.34	21.02	27,947.62
कुरुक्षेत्र	181.02	976.10	11.36	0	0	1,217.11	45.77	20,557.68
महेन्द्रगढ़	20.27	253.12	4.66	0	0.03	40.92	0	1,407.04
पलवल	21.63	205.85	2.29	0.57	0.34	70.01	0	7,373.71
पंचकूला	6.84	1,142.72	1.07	0	0.01	17.62	0.07	2,575.43
पानीपत	81.37	661.20	13.73	0.61	1.30	194.40	38.88	8,323.80
रिवाड़ी	22.75	154.95	1.08	0	0.23	50.77	8.09	2,747.33
रोहतक	33.91	408.68	3.21	0.03	0.30	103.16	150.18	5,219.53
सिरसा	115.05	574.22	30.61	10.08	28.65	145.80	20.94	19,564.78
सोनीपत	55.78	591.21	12.42	0.74	2.50	126.30	30.05	10,814.49
यमुनानगर	92.87	546.78	11.44	128.38	0	137.63	130.31	11,253.01
जोड़ 2021-22 (अ)	**1,714.10**	**11,167.06**	**157.03**	**145.18**	**174.13**	**4,078.14**	**919.39**	**2,11,863.59**
जोड़ 2020-21	**1,496.71**	**9,750.75**	**136.61**	**129.66**	**72.25**	**2455.95**	**909.50**	**2,12,374.70**

स्त्रोत : हरियाणा राज्य कृषि विपणन मण्डल।

नोट : आंकड़ों का पूर्णांकन करने के कारण जोड़ भिन्न हो सकते हैं।

@@ : 170 किलोग्राम की हजार गांठों में। @ : सूचना भिवानी जिले में सम्मिलित है। अ : अनन्तिम

विपणन तथा संग्रहण

सरकारी गोदामो की क्षमता

सारणी 22.4 (लाख मीट्रिक टन)

एजेंसी का नाम	1966-67	1967-68	1970-71	1980-81	1990-91	2000-01	2010-11	2015-16	2019-20	2020-21	2021-22
1	2	3	4	5	6	7	8	9	10	11	12
1. भारतीय खाद्य निगम —											
(i) स्वनिर्मित	—	—	1.15	3.50	7.34	7.43	10.86	10.90	10.46	10.46	11.63
(ii) कृषि पुनर्वित्त विकास निगम	—	—	—	5.62	3.33	2.67	—	—	—	—	—
2. खाद्य एवं पूर्ति विभाग	0.31	0.31	0.36	1.53	1.66	1.51	2.50	4.07	4.90	4.92	5.22
3. कोन्फैड	—	—	—	—	—	—	—	—	—	—	—
4. हैफड		—	—	1.74	2.90	4.25	24.86	21.57	23.76	23.76	22.62
5. राज्य वेयर हाऊसिंग निगम	—	0.07	0.13	1.84	5.56	7.06	9.85	15.17	16.16	16.16	16.84
6. केन्द्रीय वेयर हाऊसिंग निगम	—	—	0.15	0.79	1.34	1.71	3.64	4.72	4.55	4.55	4.55
7. ए. आर. डी. सी. (हरियाणा वेयर हाउसिंग निगम के साथ)	—	—	—	1.85	0.70	0.49	—	—	—	—	—
8. खाद्य एवं आपूर्ति (बिन्स)	—	—	—	—	—	0.20	—	—	—	—	—
9. हरियाणा एग्रो उद्योग निगम	—	—	—	—	—	—	1.42	1.94	1.94	1.94	1.94
10. अन्य (विपणन मण्डल)	—	—	—	—	3.78	3.99	4.24	4.19	4.19	4.19	4.18
11. निजी उद्यमी गारंटी योजना (पीईजीएस), एफसीआई	—	—	—	—	—	—	—	34.02	34.02	34.02	34.02
12. सिलोस (एफसीआई)	—	—	—	—	—	—	—	—	—	—	3.37
जोड़	0.31	0.38	1.79	16.87	26.61	29.31	57.37	96.58	99.98	100.00	104.37

स्त्रोत : खाद्य, नागरिक आपूर्ति व उपभोक्ता मामले विभाग, हरियाणा।

विपणन तथा संग्रहण

जिलावार सरकारी गोदामों की क्षमता

सारणी 22.5 (लाख मीट्रिक टन)

जिला	2018-19	2019-20	2020-21	2021-22
1	2	3	4	5
अम्बाला	2.30	2.19	2.21	2.55
भिवानी	1.54	2.08	2.08	2.08
चरखी दादरी	0.48	0.18	0.18	0.18
फरीदाबाद	1.45	1.72	1.72	2.30
फतेहाबाद	10.75	10.76	10.76	10.76
गुरूग्राम	0.65	0.49	0.49	0.49
हिसार	9.74	9.71	9.71	9.85
झज्जर	0.38	0.37	0.37	0.37
जीन्द	8.93	8.89	8.89	8.89
कैथल	9.09	8.90	8.90	8.95
करनाल	11.02	10.08	10.08	10.08
कुरुक्षेत्र	8.29	8.29	8.29	10.09
महेन्द्रगढ़	0.79	0.81	0.81	0.48
नूंह	0.59	0.48	0.48	0.81
पलवल	2.62	2.71	2.71	0.2
पंचकूला	0.04	0.20	0.20	2.71
पानीपत	4.00	4.18	4.18	4.45
रिवाड़ी	0.74	0.77	0.77	0.77
रोहतक	3.28	3.06	3.06	3.06
सिरसा	16.94	16.80	16.80	16.80
सोनीपत	4.38	4.87	4.87	5.85
यमुनानगर	2.28	2.44	2.44	2.65
जोड़	100.28	99.98	100.00	104.37

स्त्रोत : खाद्य नागरिक आपूर्ति उपभोक्ता मामले विभाग, हरियाणा।

@ : सूचना भिवानी जिले में सम्मिलित है।

विपणन तथा संग्रहण

जिलावार क्षमता सहित ठंडे गोदामों की संख्या

सारणी 22.6

वर्ष/जिला	ठंडे गोदामों की संख्या	क्षमता *(000 टन)
1	2	3
1975-76	72	1,06
1980-81	127	1,57
1990-91	154	1,95
1998-99	198	2,67
2007-08	1	100
2010-11	5	15,221
2015-16	28	1,06,760
2017-18	68	2,02,231
2019-20	82	2,40,969
2020-21	87	2,54,925
2021-22	100	2,72,044
अम्बाला	6	24,024
भिवानी	4	2,700
चरखी दादरी	0	0
फरीदाबाद	1	0
फतेहाबाद	0	0
गुरूग्राम	1	5,000
हिसार	2	580
झज्जर	0	0
जीन्द	1	4,768
कैथल	1	4,250
करनाल	5	16,144
कुरुक्षेत्र	21	62,417
महेन्द्रगढ़	0	0
नूंह	0	0
पलवल	0	0
पंचकूला	10	22,339
पानीपत	1	700
रिवाड़ी	0	0
रोहतक	1	750
सिरसा	11	18,210
सोनीपत	22	87,842
यमुनानगर	13	22,320

स्त्रोत : हरियाणा कृषि विपणन मण्डल तथा उद्यान विभाग, हरियाणा।

* : प्री कूलर, कोल्ड स्टोरेज, रिपनिंग चैम्बर

नोट : वर्ष 1998–99 से पहले ठंडे गोदामों के आंकड़े कृषि विभाग हरियाणा से प्राप्त किये गए।

विपणन तथा संग्रहण

गेहूं तथा धान की खरीद

सारणी 22.7 (लाख मीट्रिक टन)

	गेहूं				धान			
जिला	2010-11	2019-20	2020-21	2021-22	2010-11	2019-20	2020-21	2021-22
1	2	3	4	5	6	7	8	9
अम्बाला	2.05	3.42	2.38	3.27	3.81	8.84	6.69	5.92
भिवानी	1.42	3.04	2.11	2.73	0	0	0	0
चरखी दादरी	—	@	0.64	0.83	—	@	0	0
फरीदाबाद	0.94	1.72	1.16	1.45	0	0.10	0.05	0.10
फतेहाबाद	5.95	7.90	7.13	6.96	4.73	8.48	6.35	6.67
गुरूग्राम	0.46	0.81	0.59	0.79	0	0	0	0
हिसार	4.51	6.00	5.21	5.65	0.11	0.18	0.48	0.87
झज्जर	0.7	1.92	1.80	2.11	0	0	0.01	0.08
जीन्द	6.17	8.18	7.33	7.28	0.72	0.94	1.56	2.22
कैथल	5.71	7.43	6.57	6.76	2.05	6.18	5.96	7.57
करनाल	7.3	9.84	7.60	9.13	4.03	17.03	13.12	10.67
कुरुक्षेत्र	5.32	6.37	4.96	6.08	5.5	11.56	10.69	10.75
महेन्द्रगढ़	0.07	0.59	0.19	0.39	0	0	0	0
नूंह	0.75	1.33	0.63	1.30	0	0	0	0
पलवल	3.81	5.59	2.92	4.40	0.18	1.27	1.12	0.98
पंचकूला	0.22	0.53	0.39	0.51	0.64	1.57	1.22	0.88
पानीपत	2.66	3.53	2.80	3.31	0.8	0.24	0.41	0.59
रिवाड़ी	0.34	0.77	0.45	0.70	0	0	0	0
रोहतक	1.95	2.99	2.30	3.15	0	0.04	0.05	0.17
सिरसा	7.53	12.91	10.11	9.92	0.45	1.03	1.56	1.58
सोनीपत	3.47	4.97	3.84	4.25	0	0.05	0.12	0.30
यमुनानगर	2.14	3.76	2.90	3.96	2.52	7.20	7.15	5.95
जोड़	**63.47**	**93.60**	**74.01**	**84.93**	**24.82**	**64.71**	**56.54**	**55.30**

स्त्रोत : खाद्य, नागरिक आपूर्ति व उपभोक्ता मामले विभाग, हरियाणा।

@ : सूचना भिवानी जिले में सम्मिलित है।

विपणन तथा संग्रहण
एजेंसी–वार गेहूं तथा धान की खरीद
2021–22

सारणी 22.8 (टनों में)

जिला	गेहूं					धान				
	राज्य सरकार	भारतीय खाद्य निगम	हैफड	हरियाणा वेयर हाऊसिंग कारपोरेशन	जोड़	राज्य सरकार	भारतीय खाद्य निगम	हैफड	हरियाणा वेयर हाऊसिंग कारपोरेशन	जोड़
1	2	3	4	5	6	7	8	9	10	11
अम्बाला	1,11,727	0	1,95,312	19,530	3,26,569	1,87,542	0	3,94,290	9,545	5,91,377
भिवानी	1,01,123	5,095	87,664	79,555	2,73,437	0	0	0	0	0
चरखी दादरी	0	0	35,297	47,292	82,589	0	0	0	0	0
फरीदाबाद	56,163	2,698	29,873	56,357	1,45,091	0	2,351	0	7,692	10,043
फतेहाबाद	2,14,697	81,010	2,96,988	1,03,725	6,96,420	1,09,710	0	2,48,661	3,08,799	6,67,170
गुरूग्राम	0	0	31,687	47,677	79,364	0	0	0	0	0
हिसार	1,66,074	51,228	2,60,090	87,827	5,65,219	4,117	0	51,776	31,558	87,451
झज्जर	77,467	44,786	30,288	58,479	2,11,020	0	8,492	0	0	8,492
जीन्द	1,95,530	68,291	2,67,766	1,96,750	7,28,337	25,735	39,055	1,13,476	43,595	2,21,861
कैथल	2,35,037	53,506	2,83,834	1,03,710	6,76,087	3,75,430	161	2,07,532	1,73,960	7,57,083
करनाल	4,83,070	95	3,67,350	62,283	9,12,798	6,48,877	0	2,38,318	1,79,673	10,66,868
कुरुक्षेत्र	3,45,196	5,922	2,44,577	12,234	6,07,929	8,19,344	489	2,54,870	0	10,74,703
महेन्द्रगढ़	266	0	20,402	18,316	38,984	0	0	0	0	0
नूंह	0	21,887	6,759	1,01,324	1,29,970	0	0	0	0	0
पलवल	66,990	41,553	1,85,042	1,46,056	4,39,641	31,342	2,373	37,711	27,014	98,440
पंचकूला	0	0	33,994	16,716	50,710	0	0	54,992	33,281	88,273
पानीपत	39,138	22,064	1,63,644	1,06,540	3,31,386	0	4,770	36,780	17,705	59,255
रिवाड़ी	12,975	0	38,292	18,805	70,072	0	0	0	0	0
रोहतक	64,388	9,411	1,37,128	1,03,676	3,14,603	0	0	0	16,975	16,975
सिरसा	1,60,110	1,43,523	5,78,672	1,09,787	9,92,092	73,792	0	72,170	11,533	1,57,495
सोनीपत	89,103	1,43,225	1,48,450	44,162	4,24,940	0	1,851	14,464	14,000	30,315
यमुनानगर	1,48,545	0	1,79,048	68,294	3,95,887	3,11,875	0	1,24,156	1,58,671	5,94,702
जोड़	**25,67,599**	**6,94,294**	**36,22,157**	**16,09,095**	**84,93,145**	**25,87,764**	**59,542**	**18,49,196**	**1034001**	**55,30,503**

स्त्रोत : खाद्य, नागरिक आपूर्ति व उपभोक्ता मामले विभाग, हरियाणा।

@ : सूचना भिवानी जिले में सम्मिलित है।

खण्ड—XXIII

पर्यटन एवं नगरिक उड्डयन विमानन

इस खण्ड में हरियाणा के पर्यटन स्थलों, पर्यटकों, उड्डयन क्लबों तथा वायुयानों की संख्या दी गई है।

सारणी 23.1—राज्य में पर्यटन स्थलों तथा पर्यटकों की सूचना।

सारणी 23.2—राज्य में उड्डयन क्लबों, वायुयानों तथा प्रशिक्षित व्यक्तियों की संख्या।

पर्यटन एवं नागरिक उड्डयन/विमानन
राज्य में पर्यटन–स्थलों तथा आने वाले पर्यटकों की संख्या

सारणी 23.1

जिला/वर्ष	पर्यटन - स्थलों की संख्या	पर्यटकों की संख्या		
		विदेशी	भारतीय	जोड़
1	2	3	4	5
1980-81	29	64,169	17,44,561	18,08,730
1990-91	39	1,33,527	41,55,985	42,89,512
2000-01	47	1,44,939	53,47,002	54,91,941
2010-11	43	1,30,423	68,25,459	69,55,882
2019-20	43	42,391	39,59,219	40,01,610
2020-21	43	8,271	16,80,019	16,88,290
2021-22	42	3,935	20,78,003	20,81,938
अम्बाला	1	1	4,796	4,797
भिवानी	1	—	6,585	6,585
चरखी दादरी	—	—	—	—
फरीदाबाद	9	959	1,10,400	1,11,359
फतेहाबाद	1	—	175	175
गुरुग्राम	4	—	86,592	86,592
हिसार	2	—	24,440	24,440
झज्जर	1	—	24,995	24,995
जीन्द	1	—	7,074	7,074
कैथल	1	—	8,794	8,794
करनाल	2	152	3,46,107	3,46,259
कुरुक्षेत्र	3	2,820	1,168,874	11,71,694
महेन्द्रगढ़	—	—	—	—
नूँह	—	—	—	—
पलवल	1	—	19,134	19,134
पंचकूला	4	—	1,34,501	1,34,501
पानीपत	2	—	38,308	38,308
रिवाड़ी	2	—	24,887	24,887
रोहतक	2	3	42,445	42,448
सिरसा	2	—	4,956	4,956
सोनीपत	1	—	12,986	12,986
यमुनानगर	2	—	11,954	11,954

स्त्रोत : पर्यटन विभाग, हरियाणा।

पर्यटन एवं नागरिक उड्डयन/विमानन
राज्य में उड्डयन क्लबों, वायुयानों तथा प्रशिक्षित व्यक्तियों की संख्या

सारणी 23.2

वर्ष	उड्डयन क्लवों की संख्या	वायुयानों की संख्या			प्रशिक्षित व्यक्तियों की संख्या
		चालू	नाकाम	जोड़	
1	2	3	4	5	6
1966-67	2	6	2	8	21
1970-71	2	7	9	16	53
1980-81	2	6	1	7	52
1990-91	3	7	4	11	66
2000-01	3	6	6	12	19
2010-11	3	8	6	14	36
2016-17	3	7	5	12	59
2017-18	3	7	1	8	65
2018-19	3	7	1	8	73
2019-20	3	7	1	8	100
2020-21	2	7	1	8	70
2021-22	2	7	1	8	86

स्त्रोत : नगरिक उड्डयन/विमानन विभाग, हरियाणा।

खण्ड – XXIV
वर्षा –आंकड़ें

इस अनुभाग में राज्य के वास्तविक जिलावार वर्षा सम्बन्धित आँकड़े दिये गए हैं।

सारणी 24.1 – वर्ष 2022 में जिलावार होने वाली वास्तविक मासिक वर्षा ।

सारणी 24.2 – जिलावार होने वाली 5 वर्षो की औसत मासिक वर्षा (2018–2022) के आंकड़ें।

सारणी 24.3 – जिलावार वास्तविक वार्षिक वर्षा।

वर्षा आंकड़ें

जिलावार वास्तविक मासिक वर्षा : 2022

सारणी 24.1 (मिलीमीटर)

जिला	मासिक वर्षा												वार्षिक 2022
	जनवरी	फरवरी	मार्च	अप्रैल	मई	जून	जुलाई	अगस्त	सितम्बर	अक्तूबर	नवम्बर	दिसम्बर	जोड़
1	2	3	4	5	6	7	8	9	10	11	12	13	14
अम्बाला	148.9	25.6	0.0	0.0	31.6	42.9	197.9	29.0	220.1	30.6	0.0	0.0	726.6
भिवानी	34.7	2.3	0.0	0.0	18.2	34.0	42.0	55.8	53.0	10.0	0.0	0.0	250.0
चरखी दादरी	51.3	9.0	0.0	0.0	33.7	40.3	216.7	86.3	90.3	37.3	0.0	0.0	564.9
फरीदाबाद	73.9	15.8	0.0	0.0	62.0	37.6	50.1	88.4	239.9	121.5	0.0	0.0	689.2
फतेहाबाद	35.0	12.0	0.0	0.3	33.1	62.7	238.7	67.0	229.1	15.3	0.0	0.0	693.2
गुरूग्राम	97.0	14.1	0.0	0.0	70.8	44.1	179.4	73.9	263.3	91.2	0.0	0.0	833.8
हिसार	50.2	5.5	0.0	2.4	30.2	62.9	239.9	68.8	122.3	2.1	3.0	0.0	587.3
झज्जर	78.5	9.1	0.0	0.0	27.2	38.4	321.6	63.0	195.2	38.8	0.0	0.0	771.8
जीन्द	71.9	21.9	0.0	0.7	36.3	112.4	274.7	50.1	72.8	6.0	0.0	0.0	646.8
कैथल	75.9	24.1	0.0	0.6	39.9	41.4	55.6	59.7	96.7	5.0	0.0	0.0	398.9
करनाल	77.6	26.8	0.0	0.0	30.4	29.8	262.8	79.1	163.1	8.9	0.0	0.0	678.5
कुरूक्षेत्र	112.3	47.2	0.0	0.0	71.3	67.0	56.8	31.3	194.2	21.8	0.0	0.0	601.9
महेन्द्रगढ़	55.6	4.7	0.0	0.3	10.8	34.6	88.8	68.3	135.5	53.2	0.0	0.0	451.8
नूंह	89.2	8.6	0.0	0.0	24.4	48.4	182.2	78.8	209.6	129.6	0.0	0.0	770.8
पलवल	58.6	14.8	0.0	0.0	18.6	45.0	12.6	95.0	124.8	155.4	0.0	0.0	524.8
पंचकूला	166.2	39.2	0.0	0.6	38.2	92.8	344.0	166.2	162.4	50.2	0.0	0.0	1059.8
पानीपत	89.8	20.0	0.0	0.0	34.4	27.3	107.4	100.8	162.0	19.6	0.0	0.0	561.3
रिवाड़ी	73.0	10.9	0.0	1.6	23.2	79.8	29.0	48.4	149.4	55.9	0.6	0.0	471.8
रोहतक	51.8	7.6	0.0	0.0	26.5	41.7	272.9	38.7	96.9	12.9	0.0	0.0	549.0
सिरसा	47.6	4.9	0.0	0.0	8.1	44.1	135.4	62.4	21.4	0.0	0.0	0.0	323.9
सोनीपत	98.7	17.3	0.0	0.0	38.7	26.7	221.8	104.2	147.5	25.7	0.0	0.0	680.6
यमुनानगर	168.6	44.9	0.0	0.4	45.5	44.3	277.1	93.1	214.6	37.3	0.0	0.0	925.8
जोड़	1806.3	386.3	0.0	6.9	753.1	1098.2	3807.4	1608.3	3364.1	928.3	3.6	0.0	13762.5

स्त्रोत : भू – अभिलेख विभाग,हरियाणा।

वर्षा आंकड़ें

जिलावार 5 वर्षो की औसत मासिक वास्तविक वर्षा

(2018–2022)

सारणी 24.2 (मिलीमीटर)

जिला	मासिक वर्षा												वार्षिक
	जनवरी	फरवरी	मार्च	अप्रैल	मई	जून	जुलाई	अगस्त	सितम्बर	अक्तूबर	नवम्बर	दिसम्बर	जोड़
1	2	3	4	5	6	7	8	9	10	11	12	13	14
अम्बाला	50.1	23.4	23.5	21.5	35.0	33.4	205.0	191.8	129.6	9.7	7.9	7.8	738.9
भिवानी	16.6	4.7	12.7	4.0	18.5	33.5	93.7	37.5	65.5	4.5	2.5	2.0	295.7
चरखी दादरी	13.1	2.9	7.8	0.8	23.3	25.5	125.1	48.5	75.9	12.4	5.1	3.3	343.8
फरीदाबाद	29.8	8.2	20.3	9.1	38.3	45.0	188.1	157.8	138.5	40.2	2.1	4.6	681.9
फतेहाबाद	14.1	5.9	13.7	3.1	13.3	42.5	154.0	56.3	101.7	5.9	5.5	2.7	418.6
गुरूग्राम	31.6	5.9	10.5	6.3	45.7	35.2	190.6	132.0	130.1	27.8	0.9	4.7	621.3
हिसार	16.4	3.6	8.1	2.1	19.0	41.3	149.2	30.9	99.9	4.0	4.5	0.8	379.8
झज्जर	26.3	5.7	13.6	5.4	35.1	43.9	228.8	88.3	125.0	17.2	1.4	2.8	593.6
जीन्द	25.5	11.2	14.3	3.0	30.0	55.0	198.9	55.8	77.0	2.3	4.7	3.6	481.3
कैथल	33.6	14.6	18.5	8.1	36.0	45.1	193.5	73.1	83.5	4.6	6.6	3.0	520.3
करनाल	38.3	13.5	17.2	6.8	24.5	52.0	282.1	116.0	109.4	5.4	8.2	3.2	676.3
कुरूक्षेत्र	34.6	23.7	16.1	11.2	43.5	72.0	236.4	100.5	113.2	19.2	8.1	14.1	691.6
महेन्द्रगढ़	19.0	1.9	15.3	5.8	16.9	32.5	140.7	67.3	96.0	20.9	0.6	2.7	419.4
नूंह	31.0	4.2	21.2	7.8	36.3	52.2	177.4	161.6	109.3	40.7	2.1	2.4	646.1
पलवल	24.1	4.2	22.4	7.9	30.7	32.2	124.1	104.7	84.2	41.2	2.7	2.6	480.9
पंचकूला	46.8	22.6	16.4	10.0	21.2	41.4	163.5	149.7	103.0	19.8	6.1	4.3	604.9
पानीपत	40.0	15.1	14.5	1.5	27.7	25.6	156.6	127.6	68.5	7.4	6.3	2.2	492.9
रिवाड़ी	25.0	8.3	15.4	7.3	44.2	36.6	156.3	103.6	103.5	17.2	1.5	3.8	522.6
रोहतक	20.8	6.6	8.6	3.1	24.2	31.1	146.7	46.7	72.6	4.7	4.5	3.0	372.6
सिरसा	16.2	5.1	9.1	10.9	14.3	55.2	101.2	42.2	42.6	3.3	4.8	2.2	307.0
सोनीपत	34.8	13.7	25.2	4.4	52.2	39.0	266.7	129.6	131.7	10.7	8.6	4.1	720.6
यमुनानगर	62.2	25.6	21.0	12.8	40.5	48.3	302.8	227.9	130.2	25.3	5.9	8.9	911.2
औसत जोड़	29.5	10.5	15.7	6.9	30.5	41.8	181.0	102.2	99.6	15.7	4.6	4.02	541.62

स्त्रोत : भू – अभिलेख विभाग,हरियाणा।

वर्षा आंकड़ें

जिलावार वार्षिक वर्षा

सारणी 24.3 (सैंटीमीटर)

जिला	1966	1970	1980	1990	2000	2010	2015	2018	2019	2020	2021	2022
1	2	3	4	5	6	7	8	9	10	11	12	13
अम्बाला	69.11	113.52	96.7	156.1	93.1	117.2	116.1	81.4	81.0	91.5	54.7	72.7
भिवानी	*	*	30.1	49.7	18.7	45.8	28.1	34.0	24.9	36.1	35.6	25.0
चरखी दादरी	*	*	*	*	*	*	*	*	28.1	58.1	61.5	56.5
फरीदाबाद	*	*	52.8	63.9	37.7	67.2	70.7	61.3	52.0	63.8	84.7	68.9
फतेहाबाद	*	*	*	*	9.5	42.6	19.4	20.0	21.4	35.8	59.8	69.3
गुरूग्राम	57.34	56.35	54.1	56.6	36.3	101.9	43	43.0	39.3	53.9	87.4	83.4
हिसार	41.98	42.07	29.3	41.7	9.5	33	19.5	20.0	17.5	41.9	62.1	58.7
झज्जर	*	*	*	*	36	53.2	50.4	48.1	24.3	39.1	97.4	77.2
जीन्द	42.84	41.55	31.8	47.9	35	71.2	44.3	44.0	27.4	52.3	62.2	64.7
कैथल	*	*	*	90.8	36.5	56.7	34.5	54.0	29.3	53.3	69.7	39.9
करनाल	54.22	56.6	83.5	88.5	47.1	58.2	64.7	76.0	52.6	76.2	64.3	67.9
कुरूक्षेत्र	*	*	60	55.9	45.7	67.1	45.7	71.1	69.9	65.7	72.6	60.2
महेन्द्रगढ़	44.49	69.37	54.6	55.6	28.6	70.4	36.7	45.0	23.1	54.4	65.9	45.2
नूंह	*	*	*	*	*	88.9	70.1	70.0	40.1	56.2	75.5	77.1
पलवल	*	*	*	*	*	71.5	40.5	42.4	32.8	53.4	61.5	52.5
पंचकूला	*	*	*	*	134.1	114.2	66.7	41.0	48.5	107.6	57.9	106.0
पानीपत	*	*	*	53.7	40.2	88	60.2	47.4	28.3	62.4	60.0	56.1
रिवाड़ी	*	*	*	54.1	26.2	70.1	44.2	44.0	38.8	44.8	83.3	47.2
रोहतक	65.49	54.32	46.9	55.1	43.8	47.4	30.9	24.4	17.0	50.0	63.4	54.9
सिरसा	*	*	21.3	46.2	18.5	33.3	35.2	28.0	25.5	31.8	25.2	32.4
सोनीपत	*	*	101.4	69.4	53.8	71.8	60.7	70.3	35.5	55.6	110.3	68.1
यमुनानगर	*	*	*	145.6	113.4	138.4	91.9	106.7	85.3	92.3	76.9	92.6

स्त्रोत : भू – अभिलेख विभाग,हरियाणा।

* : सूचना पुराने जिलों में सम्मिलित है।

खण्ड – XXV

लोक वित्त

इस खण्ड में हरियाणा सरकारी के लोक वित्त सम्बन्धी आंकड़े दिये गये हैं। इस खण्ड के आंकड़े हरियाणा सरकार के बजट दस्तावेज से लिये गये हैं।

सारणी 25.1 से 25.4 – हरियाणा सरकार की राजस्व प्राप्तियों को और व्यय को प्रस्तुत करती है।

सारणी 25.5– हरियाणा सरकार की पूंजीगत प्राप्तियां ।

सारणी 25.6– हरियाणा सरकार के पूंजीगत व्यय।

सारणी 25.7 तथा 25.8– हरियाणा सरकार के लोक लेखा (प्राप्तियां तथा भुगतान)।

सारणी 25.9 –हरियाणा सरकार की वित्तीय स्थिति।

सारणी 25.10 –हरियाणा सरकार के प्रशासनिक विभागों के बजट व्यय का प्रयोजनावार वर्गीकरण।

सारणी 25.11–हरियाणा सरकार के बजटीय व्यय का आर्थिक वर्गीकरण ।

लोक वित्त

हरियाणा सरकार का कर राजस्व

सारणी 25.1 (करोड़ रूपये)

मद	2019-20	2020-21	2021-22 (संशोधित अनुमान)	2022-23 (बजट अनुमान)
1	2	3	4	5
(क) राज्य का कर राजस्व (1 से 4)	42824.95	46265.80	64991.61	73727.50
	(85.76)	(87.79)	(88.21)	(89.20)
1. कृषि आय पर कर	0.00	0.00	0.00	0.00
	(0.00)	(0.00)	(0.00)	(0.00)
2. सम्पत्ति और पूंजीगत लेनदेन पर कर (i से ii)	6033.98	5173.61	8125.00	9768.00
	(12.08)	(9.82)	(11.03)	(11.82)
(i). स्टाम्प और रजिस्ट्रेशन	6013.30	5157.01	8100.00	9720.00
	(12.04)	(9.79)	(11.00)	(11.76)
(ii). भू–राजस्व	20.68	16.60	25.00	48.00
	(0.04)	(0.03)	(0.03)	(0.06)
3. वस्तुओं और सेवाओं पर कर (i से viii)	17,918.02	18504.40	24507.51	31134.50
	(35.88)	(35.11)	(33.26)	(37.67)
(i). बिक्री कर	8397.81	8660.17	12140.00	14099.50
	(16.82)	(16.43)	(16.48)	(17.06)
(ii). राज्य उत्पादन शुल्क	6322.70	6864.42	8710.00	12030.00
	(12.66)	(13.03)	(11.82)	(14.55)
(iii). वाहन कर	2915.76	2495.08	3302.50	4450.00
	(5.84)	(4.73)	(4.48)	(5.38)
(iv). माल और यात्रियों पर कर	15.85	3.74	5.00	5.00
	(0.03)	(0.01)	(0.01)	(0.01)
(v). बिजली पर कर तथा शुल्क	262.01	476.07	345.00	545.00
	(0.52)	(0.90)	(0.47)	(0.66)
(vi). मनोंरजन कर	0.00	0.00	0.15	0.15
	(0.00)	(0.00)	(0.00)	(0.00)
(vii). गन्ना (विनियमों) सप्लाई तथा खरीद नियंत्रण अधिनियम के अधीन प्राप्तियां	3.37	4.46	4.00	4.00
	(0.01)	(0.01)	(0.00)	(0.01)
(viii). अन्य प्राप्तियां	0.52	0.46	0.85	0.85
	(0.00)	(0.00)	(0.00)	(0.00)
(4) वस्तु एवं सेवा कर (SGST)	18872.95	22587.79	32359.10	32825.00
	(37.80)	(42.86)	(43.92)	(39.71)

लोक वित्त

हरियाणा सरकार का कर राजस्व

सारणी 25.1(समाप्त) (करोड़ रूपये)

मद	2019-20	2020-21	2021-22 (संशोधित अनुमान)	2022-23 (बजट अनुमान)
1	2	3	4	5
(ख) केन्द्रीय कर का भाग (1 से 10)	7111.53	6437.59	8682.92	8925.98
	(14.24)	(12.21)	(11.79)	(10.80)
1. निगम कर से भिन्न आय पर कर	1899.93	1996.13	2567.53	2691.68
	(3.80)	(3.79)	(3.49)	(3.26)
2. केन्द्रीय उत्पाद शुल्क	313.42	215.83	360.03	120.55
	(0.63)	(0.41)	(0.49)	(0.14)
3. निगम कर	2424.73	1946.54	2543.81	2787.03
	(4.86)	(3.69)	(3.45)	(3.37)
4. धन पर कर	0.11	0.00	0.62	(-) 0.10
	(0.00)	(0.00)	(0.00)	(0.00)
5. सीमा शुल्क	450.77	338.27	646.68	387.00
	(0.90)	(0.64)	(0.88)	(0.47)
6. सेवा कर	0.00	28.52	126.89	8.96
	(0.00)	(0.05)	(0.17)	(0.01)
7. आय व व्यय पर अन्य कर	0.00	4.84	9.79	0.00
	(0.00)	(0.01)	(0.01)	(0.00)
8. केन्द्रीय माल एवं सेवा कर (CGST)	2018.07	1907.46	2427.57	2930.86
	(4.04)	(3.62)	(3.30)	(3.55)
9. एकीकृत माल और सेवा कर (IGST)	0.00	0.00	0.00	0.00
	(0.00)	(0.00)	(0.00)	(0.00)
10. अन्य*	4.50	0.00	0.00	0.00
	(0.01)	(0.00)	(0.00)	(0.00)
कुल कर राजस्व (क+ख)	**49936.48**	**52703.39**	**73674.53**	**82653.48**
	(100.00)	**(100.00)**	**(100.00)**	**(100.00)**

स्त्रोत : राज्य बजट दस्तावेज।

नोट : कोष्ठकों में दिए गये आंकड़े कुल कर राजस्व का प्रतिशत है।

* : केन्द्र द्वारा राज्य के समनुदेशित निवल कर का हिस्सा जो वस्तुओं तथा सेवाओं पर 'अन्य कर एवंम शुल्क' शीर्ष में दिया गया है वो राज्य के अपने कर राजस्व के बजाय केंद्रीय करों के भाग में सम्मिलित है।

लोक वित्त

हरियाणा सरकार का गैर–कर राजस्व

सारणी 25.2 (करोड़ रूपये)

मद	2019-20	2020-21	2021-22 (संशोधित अनुमान)	2022-23 (बजट अनुमान)
1	2	3	4	5
(ग) राज्य का कर भिन्न राजस्व (1 से 5)	7399.74	6961.49	9226.59	12205.36
	(41.29)	(36.24)	(48.76)	(51.35)
1. ब्याज प्राप्तियां (i से iv)	1974.86	1561.73	1933.88	2122.97
	(11.02)	(8.13)	(10.22)	(8.93)
(i). विभागीय वाणिज्यिक उपक्रमों	1420.26	1336.87	1580.17	1780.17
	(7.92)	(6.96)	(8.35)	(7.49)
(ii). सार्वजनिक क्षेत्र और अन्य उपक्रमों	331.65	30.74	8.10	8.10
	(1.85)	(0.16)	(0.04)	(0.03)
(iii). नकद शेषों के निवेश	76.54	29.49	130.00	140.00
	(0.43)	(0.15)	(0.69)	(0.59)
(iv). अन्य	146.41	164.63	215.61	194.70
	(0.82)	(0.86)	(1.14)	(0.82)
2. लाभांश तथा लाभ	87.01	163.14	259.26	260.56
	(0.49)	(0.85)	(1.37)	(1.10)
3. सामान्य सेवाएं	459.27	337.11	757.00	508.50
	(2.56)	(1.75)	(4.00)	(2.14)
4. सामाजिक सेवाएं (i से vii)	2719.41	2948.23	2901.50	3853.09
	(15.17)	(15.35)	(15.33)	(16.21)
(i). शिक्षा, खेल कूद, कला तथा संस्कृति	457.94	595.47	751.25	851.00
	(2.56)	(3.10)	(3.97)	(3.58)
(ii). चिकित्सा तथा जन स्वास्थ्य	171.89	197.19	386.51	661.09
	(0.96)	(1.03)	(2.04)	(2.78)
(iii). जलपूर्ति तथा सफाई	59.77	69.68	225.00	229.50
	(0.33)	(0.36)	(1.19)	(0.97)
(iv). शहरी विकास	1855.51	1953.92	1350.00	1950.00
	(10.35)	(10.17)	(7.13)	(8.20)
(v). श्रम तथा रोजगार	59.79	41.84	57.00	59.00
	(0.33)	(0.22)	(0.30)	(0.25)
(vi). सामाजिक सुरक्षा तथा कल्याण	88.20	78.66	98.00	85.00
	(0.49)	(0.41)	(0.52)	(0.36)
(vii). अन्य	26.31	11.47	33.74	17.50
	(0.15)	(0.06)	(0.18)	(0.07)

लोक वित्त

हरियाणा सरकार का गैर–कर राजस्व

सारणी 25.2 (समाप्त) (करोड़ रूपये)

मद	2019-20	2020-21	2021-22 (संशोधित अनुमान)	2022-23 (बजट अनुमान)
1	2	3	4	5
5. आर्थिक सेवाएं (i से xii)	2159.19	1951.28	3374.95	5460.24
	(12.05)	(10.16)	(17.84)	(22.97)
(i). कृषि कार्य	12.18	25.78	18.53	15.40
	(0.07)	(0.13)	(0.10)	(0.06)
(ii). पशु पालन	40.57	4.03	8.00	5.00
	(0.23)	(0.02)	(0.04)	(0.02)
(iii). वानिकी व वन्य जीवन	23.07	19.97	30.00	25.00
	(0.13)	(0.10)	(0.16)	(0.11)
(iv). सहकारिता	9.92	9.67	11.50	11.00
	(0.05)	(0.05)	(0.06)	(0.05)
(v). अन्य ग्रामीण विकास कार्यक्रम	20.87	8.47	22.00	13.00
	(0.12)	(0.04)	(0.12)	(0.06)
(vi). मुख्य, माध्यम एवं लघु सिंचाई	171.74	209.67	218.00	225.00
	(0.96)	(1.09)	(1.15)	(0.95)
(vii). उद्योग तथा ग्राम व लघु उद्योग	7.55	1.42	15.64	2.53
	(0.04)	(0.01)	(0.08)	(0.01)
(viii). अलोह धातु, खान और धातु कर्म उद्योग	702.25	1020.95	1280.00	2100.00
	(3.92)	(5.32)	(6.76)	(8.83)
(ix). बिजली	0.00	0.00	0.00	0.00
	(0.00)	(0.00)	(0.00)	(0.00)
(x). सड़के और पुल	21.65	27.87	20.00	20.00
	(0.12)	(0.15)	(0.11)	(0.08)
(xi). सड़क परिवहन	1114.51	585.38	1500.00	3000.00
	(6.22)	(3.05)	(7.93)	(12.62)
(xii). अन्य	34.88	38.07	251.28	43.31
	(0.19)	(0.20)	(1.33)	(0.18)
(घ) केन्द्रीय सरकार से सहायता अनुदान (1 से 3)	10521.91	12248.13	9694.66	11565.86
	(58.71)	(63.76)	(51.24)	(48.65)
1. केन्द्र प्रायोजित योजनाएं	2851.99	3135.18	4823.69	5638.10
	(15.91)	(16.32)	(25.50)	(23.72)
2. वित्त आयोग अनुदान	2005.74	2364.00	2446.57	3377.57
	(11.19)	(12.31)	(12.93)	(14.20)
3. अन्य स्थानांतरण/अनुदान	5664.18	6748.95	2424.40	2550.19
	(31.61)	(35.13)	(12.81)	(10.73)
कुल कर – भिन्न राजस्व (ग + घ)	**17921.65**	**19209.62**	**18921.25**	**23771.22**
	(100.00)	**(100.00)**	**(100.00)**	**(100.00)**
कुल कर राजस्व (संख्या 25.1 से)	**49936.48**	**52703.39**	**73674.53**	**82653.48**
कुल राजस्व प्राप्तियां	**67858.13**	**71913.01**	**92595.78**	**106424.70**

स्त्रोत : राज्य बजट दस्तावेज।

नोट : कोष्ठकों में दिए गये आंकड़े कुल कर भिन्न राजस्व का प्रतिशत है।

लोक वित्त

हरियाणा सरकार का विकासात्मक राजस्व व्यय

सारणी 25.3 (करोड़ रूपये)

मद	2019-20	2020-21	2021-22 (संशोधित अनुमान)	2022-23 (बजट अनुमान)
1	2	3	4	5
(क) समाजिक सेवाएं (1 से 14)	33726.48	36163.96	42126.47	47255.37
	(63.68)	(65.50)	(65.13)	(65.45)
1. सामान्य शिक्षा	13644.01	13323.12	15186.48	18074.20
	(25.76)	(24.13)	(23.48)	(25.04)
2. तकनीकी शिक्षा	529.49	562.31	385.86	400.59
	(1.00)	(1.02)	(0.60)	(0.56)
3. कला और संस्कृति	13.75	22.84	62.71	78.48
	(0.03)	(0.04)	(0.10)	(0.11)
4. खेल एवं युवा सेवाएं	292.08	121.20	374.83	456.61
	(0.55)	(0.22)	(0.58)	(0.63)
5. चिकित्सा एवं जन–स्वास्थ्य	4249.85	4857.12	6143.06	6835.62
	(8.03)	(8.80)	(9.50)	(9.47)
6. परिवार कल्याण	222.58	223.93	251.47	290.61
	(0.42)	(0.41)	(0.39)	(0.40)
7. जलपूर्ति तथा सफाई	1807.77	2230.01	2202.15	2255.07
	(3.41)	(4.04)	(3.40)	(3.12)
8. शहरी विकास	3300.80	3616.71	4354.96	3434.87
	(6.23)	(6.55)	(6.73)	(4.76)
9. अनुसूचित जातियों, अनुसूचित जन जातियों तथा अन्य पिछड़े वर्ग का कल्याण	287.19	376.01	535.27	882.12
	(0.54)	(0.68)	(0.83)	(1.22)
10. आवास	38.69	68.07	261.86	434.96
	(0.07)	(0.12)	(0.40)	(0.60)
11. श्रम तथा रोजगार	909.42	935.17	1372.50	1821.82
	(1.72)	(1.69)	(2.12)	(2.52)
12. सामाजिक सुरक्षा और कल्याण	7618.95	8752.03	10018.81	10807.09
	(14.39)	(15.85)	(15.49)	(14.97)
13. प्राकृतिक आपदाओं के कारण सहायता	403.06	695.77	346.70	572.50
	(0.76)	(1.26)	(0.54)	(0.79)
14. अन्य	408.84	379.67	629.81	910.83
	(0.77)	(0.69)	(0.97)	(1.26)

लोक वित्त

हरियाणा सरकार का विकासात्मक राजस्व व्यय

सारणी 25.3 (समाप्त) (करोड़ रूपये)

मद	2019-20	2020-21	2021-22 (संशोधित अनुमान)	2022-23 (बजट अनुमान)
1	2	3	4	5
(ख) आर्थिक सेवाएं (1 से 11)	19237.78	19048.47	22549.42	24942.57
	(36.32)	(34.50)	(34.87)	(34.55)
1. सामान्य आर्थिक सेवाएं	77.10	116.76	209.83	1202.42
	(0.15)	(0.21)	(0.32)	(1.67)
2. कृषि तथा सम्बद्ध सेवाएं (i से x)	3201.01	4205.56	5709.01	5940.13
	(6.04)	(7.62)	(8.83)	(8.23)
(i). कृषि कार्य	969.50	1772.37	2467.77	3142.96
	(1.83)	(3.21)	(3.82)	(4.35)
(ii). भूमि तथा जल संरक्षण	73.85	108.69	128.87	128.00
	(0.14)	(0.20)	(0.20)	(0.18)
(iii). पशु पालन	822.71	864.61	747.51	916.36
	(1.55)	(1.57)	(1.16)	(1.27)
(iv). डेरी विकास	0.72	0.55	0.61	0.89
	(0.00)	(0.00)	(0.00)	(0.00)
(v). मछली पालन	50.29	59.95	76.92	200.56
	(0.10)	(0.11)	(0.12)	(0.28)
(vi). वानिकी एवं वन्य जीवन	314.52	251.38	481.88	469.08
	(0.59)	(0.45)	(0.75)	(0.65)
(vii). खाद्य, भण्डारण और भण्डार घर	200.55	324.07	634.03	229.66
	(0.38)	(0.59)	(0.98)	(0.32)
(viii). कृषि अनुसंधान और शिक्षा	482.82	481.96	9.03	0.03
	(0.91)	(0.87)	(0.01)	(0.00)
(ix). सहकारिता	284.72	340.58	1160.44	850.35
	(0.54)	(0.62)	(1.79)	(1.18)
(x). अन्य कृषि कार्यक्रम	1.33	1.40	1.95	2.24
	(0.00)	(0.00)	(0.00)	(0.00)
3. ग्रामीण विकास	3956.62	4498.67	3244.22	4268.98
	(7.46)	(8.15)	(5.02)	(5.91)
4. सिंचाई एवं बाढ़ नियंत्रण	1492.00	1574.44	2258.29	2715.84
	(2.82)	(2.85)	(3.49)	(3.76)
5. ऊर्जा	7015.30	5788.32	7228.91	6416.78
	(13.25)	(10.48)	(11.18)	(8.89)
6. उद्योग, ग्रामीण एवं लघु उद्योग	315.26	286.20	480.48	646.20
	(0.60)	(0.52)	(0.74)	(0.89)
7. अलोह खनन और धातु कर्म उद्योग	76.93	104.39	123.05	148.66
	(0.14)	(0.19)	(0.19)	(0.21)
8. नगर विमानन	4.56	5.51	9.66	12.57
	(0.01)	(0.01)	(0.02)	(0.02)
9. विज्ञान, प्रोद्योगिकी और पर्यावरण	24.98	31.83	32.80	87.68
	(0.05)	(0.05)	(0.05)	(0.12)
10. सड़क एवं पुल	1086.52	814.71	970.11	1033.01
	(2.05)	(1.48)	(1.50)	(1.43)
11. सड़क परिवहन	1987.50	1622.08	2283.06	2470.30
	(3.75)	(2.94)	(3.53)	(3.42)
कुल विकासात्मक राजस्व खर्च (क+ख)	**52964.26**	**55212.43**	**64675.89**	**72197.94**
	(100.00)	**(100.00)**	**(100.00)**	**(100.00)**

स्त्रोत : राज्य बजट दस्तावेज।

नोट : कोष्ठकों में दिए गये आंकड़े कुल विकासात्मक राजस्व खर्च का प्रतिशत है।

लोक वित्त

हरियाणा सरकार का गैर विकासात्मक राजस्व व्यय

सारणी 25.4 (करोड़ रूपये)

मद	2019-20	2020-21	2021-22 (संशोधित अनुमान)	2022-23 (बजट अनुमान)
1	2	3	4	5
1. राज्य की विधाएं	1176.61	1049.84	1380.84	1608.31
	(3.69)	(3.02)	(3.41)	(3.66)
2. वित्तीय सेवाएं	530.08	610.33	700.68	948.37
	(1.66)	(1.76)	(1.73)	(2.16)
3. ब्याज की आदयगी और ऋण सेवाएं (क+ख)	15588.01	17114.67	19989.75	21294.48
	(48.89)	(49.27)	(49.43)	(48.39)
(क) ऋण घटाने या उसका परिहार करने के लिये विनियोग	0.00	0.00	600.00	300.00
	(0.00)	(0.00)	(1.48)	(0.68)
(ख) ब्याज की अदायगियां (i से iv)	15588.01	17114.67	19389.75	20994.48
	(48.89)	(49.27)	(47.95)	(47.71)
(i). केन्द्र सरकार से लिए गये कर्जों पर ब्याज	104.63	73.87	64.45	68.10
	(0.33)	(0.21)	(0.16)	(0.15)
(ii). आंतरिक ऋण पर ब्याज (अ से ई)	13907.20	15483.28	17625.36	18950.13
	(43.62)	(44.58)	(43.58)	(43.07)
(अ). बाजारी कर्जों पर ब्याज	9874.82	11545.40	13876.39	15679.00
	(30.97)	(33.24)	(34.31)	(35.64)
(आ). राज्य सरकार द्वारा केन्द्रीय सरकार की राष्ट्रीय अल्प बचत निधि को जारी विशेष प्रतिभूतियों पर ब्याज	999.31	902.03	805.39	710.00
	(3.14)	(2.60)	(1.99)	(1.61)
(इ). भारतीय रिजर्व बैंक से अर्थोपाय अग्रिम पर ब्याज	0.42	1.31	1.00	1.00
	(0.00)	(0.00)	(0.00)	(0.00)
(ई). अन्य	3032.65	3034.54	2942.58	2560.13
	(9.51)	(8.74)	(7.28)	(5.82)
(iii). छोटी बचतों, भविष्य–निधियों आदि पर ब्याज	1256.89	1225.86	1352.77	1425.20
	(3.94)	(3.53)	(3.35)	(3.24)
(iv). अन्य	319.29	331.66	347.17	551.05
	(1.00)	(0.95)	(0.86)	(1.25)
4. प्रशासकीय सेवांए (i से v)	5606.89	5862.75	7367.78	7978.78
	(17.59)	(16.88)	(18.22)	(18.13)
(i). जिला प्रशासन	237.37	256.88	317.42	350.68
	(0.74)	(0.74)	(0.79)	(0.80)
(ii). पुलिस	4423.72	4618.91	5750.37	6127.30
	(13.87)	(13.30)	(14.22)	(13.92)
(iii). लोक निर्माण कार्य	174.52	207.08	198.42	162.91
	(0.55)	(0.60)	(0.49)	(0.37)
(iv). सचिवालय सामान्य सेवाएं	192.82	166.41	264.82	316.29
	(0.61)	(0.48)	(0.65)	(0.72)
(v). अन्य	578.46	613.47	836.75	1021.60
	(1.82)	(1.76)	(2.07)	(2.32)
5. पेंशन तथा विविध सामान्य सेवाएं	8982.36	10096.58	11003.97	12170.75
	(28.17)	(29.07)	(27.21)	(27.66)
I. कुल गैर विकासात्मक राजस्व खर्च	**31883.95**	**34734.17**	**40443.02**	**44000.69**
	(100.00)	(100.00)	(100.00)	(100.00)
II. कुल विकासात्मक राजस्व खर्च (सारणी संख्या 25.3 से)	**52964.26**	**55212.43**	**64675.89**	**72197.94**
III. स्थानीय निकायों एवं पंचायत राज्य संस्थाओं केमुआवजा तथा समुनेशन	**0.00**	**0.00**	**0.00**	**0.00**
कुल राजस्व खर्च (I+II+III)	**84848.21**	**89946.60**	**105118.91**	**116198.63**

स्त्रोत : राज्य बजट दस्वावेज।

टिप्पणी : कोष्ठकों में दिए गये आंकड़े कुल गैर विकासात्मक राजस्व खर्च का प्रतिशत है।

लोक वित्त
हरियाणा सरकार की पूंजीगत प्राप्तियां

सारणी 25.5 (करोड़ रूपयें)

मद	2019-20	2020-21	2021-22 (संशोधित अनुमान)	2022-23 (बजट अनुमान)
1	2	3	4	5
1. कर्जे की प्राप्तियां	5392.64	431.95	892.68	766.87
	(14.99)	(1.68)	(2.74)	(2.14)
2. अन्य कर्जे	54.01	62.97	4979.98	5393.89
	(0.15)	(0.25)	(15.26)	(15.08)
3. उधार और अन्य देनदारियां	30518.61	25134.07	26754.23	29618.32
	(84.86)	(98.07)	(82.00)	(82.78)
कुल	**35965.26**	**25628.99**	**32626.89**	**35779.08**
	(100.00)	**(100.00)**	**(100.00)**	**(100.00)**

स्त्रोत : राज्य बजट दस्तावेज।

नोट : कोष्ठकों में दिए गये आंकड़े कुल का प्रतिशत है।

लोक वित्त
हरियाणा सरकार का पूंजीगत व्यय

सारणी 25.6 (करोड़ रूपये)

मद	2019-20	2020-21	2021-22 (संशोधित अनुमान)	2022-23 (बजट अनुमान)
1	2	3	4	5
I. पूंजीगत परिव्यय (क +ख)	17665.93	5869.70	14772.41	22343.56
	(93.10)	(77.28)	(73.48)	(85.92)
(क) विकासात्मक (अ+आ)	17079.77	5482.09	14097.12	20073.75
	(90.01)	(72.18)	(70.12)	(77.19)
(अ). सामाजिक सेवाएं (1 से 10)	3233.56	2986.12	6486.29	9463.31
	(17.04)	(39.32)	(32.26)	(36.39)
1. शिक्षा, खेल, कला तथा संस्कृति	388.28	409.32	560.50	701.00
	(2.05)	(5.39)	(2.79)	(2.70)
2. चिकित्सा तथा लोक स्वास्थ्य	510.17	766.37	889.32	1468.32
	(2.69)	(10.09)	(4.42)	(5.65)
3. जलपूर्ति तथा सफाई	1173.72	944.12	1661.96	2259.32
	(6.18)	(12.43)	(8.27)	(8.69)
4. आवास	95.42	86.09	125.00	156.80
	(0.50)	(1.13)	(0.62)	(0.60)
5. शहरी विकास	883.72	564.29	2990.27	4555.02
	(4.66)	(7.43)	(14.87)	(17.51)
6. सूचना एवं प्रचार	40.30	80.00	78.06	41.00
	(0.21)	(1.05)	(0.39)	(0.16)
7. अनूसूचित जातियुं/जनजातियों तथा अन्य पिछड़े वर्गो के कल्याण हेतु	2.50	0.48	2.61	8.40
	(0.01)	(0.01)	(0.01)	(0.03)
8. सामाजिक सुरक्षा एवं कल्याण	22.08	64.55	126.92	204.86
	(0.12)	(0.85)	(0.63)	(0.79)
9 अन्य सामजिक सेवाएं	117.37	70.90	51.65	68.59
	(0.62)	(0.94)	(0.26)	(0.26)
10. परिवार कल्याण	0.00	0.00	0.00	0.00
	(0.00)	(0.00)	(0.00)	(0.00)
(आ) आर्थिक सेवाएं (1 से 9)	13846.21	2495.97	7610.83	10610.44
	(72.97)	(32.86)	(37.86)	(40.80)
1. सामान्य आर्थिक सेवाएं	265.74	136.79	343.86	550.25
	(1.40)	(1.80)	(1.71)	(2.12)
2. कृषि तथा सम्बद्ध सेवाएं (i से vii)	4505.86	(-)1074.79	1535.10	2686.01
	(23.75)	(-) 14.15	(7.64)	(10.33)
(i) फसल पैदावार	2.70	1.77	7.00	10.01
	(0.01)	(0.02)	(0.04)	(0.04)
(ii) खाद्य भंडारण और भण्डार दर	4402.31	(-)1243.04	866.47	(-)230.00
	(23.20)	(-) 16.36	(4.31)	(-) 0.88
(iii) सहकारिता	67.26	59.42	117.00	145.80
	(0.36)	(0.78)	(0.58)	(0.56)
(iv) मछली पालन	0	0.00	0.00	0.00
	(0.00)	(0.00)	(0.00)	(0.00)
(v) वानिकी तथा वन्य प्राणी	0.00	0.00	0.00	0.00
	(0.00)	(0.00)	(0.00)	(0.00)
(vi) पशु पालन	5.00	10.00	34.63	160.00
	(0.03)	(0.13)	(0.17)	(0.62)
(vii) अन्य ग्रामीण विकास कार्यक्रम	28.59	97.06	510.00	2600.20
	(0.15)	(1.28)	(2.54)	(9.99)

लोक वित्त
हरियाणा सरकार का पूंजीगत व्यय

सारणी 25.6 (करोड़ रूपये)

मद	2018-19	2019-20	2020-21 (संशोधित अनुमान)	2021-22 (बजट अनुमान)
	2	3	4	5
3. सिंचाई एवं बाढ़ नियंत्रण	1400.82	1365.75	1859.83	3488.66
	(7.38)	(17.98)	(9.25)	(13.41)
4. ऊर्जा/विद्युत परियाजनाएं	5829.63	527.09	592.06	772.83
	(30.72)	(6.94)	(2.94)	(2.97)
5. उद्योग तथा खनिज पदार्थ	13.21	4.79	25.21	20.21
	(0.07)	(0.06)	(0.13)	(0.08)
6. नगर विमानन	15.76	93.77	364.20	855.55
	(0.08)	(1.24)	(1.81)	(3.29)
7. सड़क तथा पुल	1800.07	1372.03	2760.01	1940.37
	(9.49)	(18.06)	(13.73)	(7.46)
8. सड़क परिवहन	3.62	47.54	106.56	221.56
	(0.02)	(0.63)	(0.53)	(0.85)
9. अन्य विज्ञान एवं वातावरण अनुसंधान	11.50	23.00	24.00	75.00
	(0.06)	(0.30)	(0.12)	(0.29)
(ख) गैर विकासात्मक (सामान्य सेवाएं)	586.16	387.61	675.29	2269.81
	(3.09)	(5.10)	(3.36)	(8.73)
II. कर्ज तथा अग्रिम (ग+घ)	1309.25	925.70	5331.35	3661.59
	(6.90)	(12.19)	(26.52)	(14.08)
(ग) विकासात्मक (अ+ब)	1241.99	728.38	5243.01	3521.59
	(6.55)	(9.59)	(26.08)	(13.54)
(अ) सामजिक सेवाएं (i से v)	1.61	4.38	3130.33	1467.31
	(0.01)	(0.06)	(15.57)	(5.64)
(i). शिक्षा, खेल, कला तथा संस्कृति	0.00	0.00	1159.62	1142.32
	(0.00)	(0.00)	(5.77)	(4.39)
(ii). चिकित्सा तथा लोक स्वास्थ्य	0.00	0.00	327.78	314.97
	(0.00)	(0.00)	(1.63)	(1.21)
(iii). सरकारी कर्मचारी को आवास के लिए कर्ज	1.61	4.38	6.00	10.00
	(0.01)	(0.06)	(0.03)	(0.04)
(iv) शहरी विकास	0.00	0.00	1636.93	0.02
	(0.00)	(0.00)	(8.14)	(0.00)
(v) अनुसूचित जाति/अनुसूचित जनजाति तथा अन्य पिछड़े वर्ग के कल्याण हेतु	0.00	0.00	0.00	0.00
	(0.00)	(0.00)	(0.00)	(0.00)
(ब) आर्थिक सेवाएं (i से v)	1240.38	724.00	2112.68	2054.28
	(6.54)	(9.53)	(10.51)	(7.90)
(i). कृषि तथा सम्बन्धा सेवाएं	263.96	97.83	1246.76	1517.28
	(1.39)	(1.29)	(6.20)	(5.83)
(ii). ग्रामीण विकास	0.15	90.11	90.56	12.00
	(0.00)	(1.18)	(0.45)	(0.05)
(iii). ऊर्जा/विद्युत परियोजनाएं	160.63	56.16	47.80	5.00
	(0.85)	(0.74)	(0.24)	(0.02)
(iv). उद्योग तथा खनिज पदार्थ	815.64	479.90	727.56	520.00
	(4.30)	(6.32)	(3.62)	(2.00)
(v) सड़क परिवहन	0.00	0.00	0.00	0.00
	(0.00)	(0.00)	(0.00)	(0.00)
(घ) गैर विकासात्मक (सरकारी कर्मचारियों को कर्जे, आवास को छोड़कर)	67.26	197.32	88.34	140.00
	(0.35)	(2.60)	(0.44)	(0.54)
III. आकस्मिक निधि का विनियोग	0.00	800.00	0.00	0.00
	(0.00)	(10.53)	(0.00)	(0.00)
कुल पूंजीगत खर्च (I + II+III)	**18975.18**	**7595.40**	**20103.76**	**26005.15**
	(100.00)	**(100.00)**	**(100.00)**	**(100.00)**

स्त्रोत : राज्य बजट **दस्तावेज**।

नोट : कोष्ठकों में दिए गये आंकड़े कुल पूंजीगत व्यय का प्रतिशत है।

लोक वित्त
हरियाणा सरकार का लोक लेखा (प्राप्तियां)

सारणी 25.7 (करोड़ रूपये)

मद	2019-20	2020-21	2021-22 (संशोधित अनुमान)	2022-23 (बजट अनुमान)
1	2	3	4	5
लोक लेखा				
1. अन्य बचत, भविष्य निधि आदि	3670.12	3604.79	3624.40	3715.60
	(2.91)	(2.63)	(2.60)	(2.19)
2. आरक्षित निधि	2317.15	2858.61	1877.06	1892.34
	(1.84)	(2.09)	(1.35)	(1.11)
3. निक्षेप तथा पेशगियां	29111.19	37408.58	35495.50	40577.10
	(23.05)	(27.28)	(25.45)	(23.89)
4. उचंत तथा विविध	82254.13	84455.60	89445.00	114515.20
	(65.14)	(61.59)	(64.14)	(67.43)
5. प्रेषण	8919.27	8795.19	9008.00	9130.00
	(7.06)	(6.41)	(6.46)	(5.38)
कुल जोंड़ (1 से 5)	**126271.86**	**137122.77**	**139449.96**	**169830.24**
	(100.00)	**(100.00)**	**(100.00)**	**(100.00)**

स्त्रोत : राज्य बजट दस्तावेज।

नोट : कोष्ठकों में दिए गये आंकड़े कुल का प्रतिशत है।

लोक वित्त
हरियाणा सरकार का लोक लेखा (वितरण)

सारणी 25.8 (करोड़ रूपये)

मद	2019-20	2020-21	2021-22 (संशोधित अनुमान)	2022-23 (बजट अनुमान)
1	2	3	4	5
लोक लेखा				
1. अल्प बचत, भविष्य निधि इत्यादि	2422.89	2570.34	2603.60	2634.40
	(1.94)	(1.95)	(1.98)	(1.65)
2. आरक्षित निधि	391.81	2263.70	1836.10	1840.36
	(0.31)	(1.72)	(1.40)	(1.15)
3. निक्षेप तथा पेशगियां	29593.94	35858.82	35063.00	40246.40
	(23.63)	(27.25)	(26.66)	(25.14)
4. उंचत तथा विविध	83877.73	82125.42	83005.50	106255.60
	(66.96)	(62.42)	(63.13)	(66.38)
5. प्रेषण	8973.01	8756.09	8985.00	9095.00
	(7.16)	(6.66)	(6.83)	(5.68)
कुल जोड़ (1 से 5)	**125259.38**	**131574.37**	**131493.20**	**160071.76**
	(100.00)	**(100.00)**	**(100.00)**	**(100.00)**

स्त्रोत : राज्य बजट दस्तावेज।

नोट : कोष्ठकों में दिए गये आंकड़े कुल का प्रतिशत है।

लोक वित्त
हरियाणा सरकार की वित्तीय स्थिति

सारणी 25.9 (करोड़ रूपये)

मद	2019-20	2020-21	2021-22 (संशोधित अनुमान)	2022-23 (बजट अनुमान)
1	2	3	4	5
1. अथशेष				
पुस्तकों के अनुसार				
(क) महालेखाकार	(-)794.56	(-)1644.39	(-)462.93	(-)922.14
(ख) रिजर्व बैंक ऑफ इण्डिया	(-)782.13	(-)1631.96	(-)450.50	(-)909.71
2. राजस्व लेखा –				
(क) प्राप्तियां	67858.13	71913.01	92595.78	106424.70
(ख) खर्च	84848.21	89946.60	105118.91	116198.63
(ग) अधिशेष /घाटा	(-)16990.08	(-)18033.59	(-)12523.13	(-)9773.93
3. विविध पूंजीगत प्राप्तियां	54.01	62.97	4979.98	5393.89
4. पूंजीगत परिव्यय	17665.93	5869.70	14772.41	22343.56
5. लोक ऋण				
ऋण प्राप्तियां	44431.82	49464.73	46499.99	55063.00
पुन : अदायगी	15775.51	29497.60	28161.73	35052.21
निवल	28656.31	19967.13	18838.26	20010.79
6. कर्जे तथा अग्रिम				
अग्रिम	1309.25	925.70	5331.35	3661.59
प्राप्तियां	5392.64	431.95	892.68	766.87
निवल	4083.39	(-)493.75	(-)4438.67	(-)2894.72
7. अन्तर्राज्यीय समायोजन	-	-	-	-
8. आकस्मिक निधि का विनियोग	-	800.00	-	-
9. आकस्मिक निधि (निवल)	-	800.00	-	-
10. अल्प बचते, भविष्य निधि तथा इत्यादि (निवल)	1247.23	1034.45	1020.80	1081.20
11. जमा तथा पेशगियां, आरक्षित निधि, उंचत तथा विविध (निवल)	(-)181.02	4474.84	6912.96	8642.28
12. प्रेषण (निवल)	(-)53.74	39.11	23.00	35.00
13. निवल (वर्ष कं लेखे पर)	(-)849.83	1181.46	(-)459.21	150.95
14. इतिशेष – पुस्तकों के अनुसार				
(क) महालेखाकार	(-)1644.39	(-)462.93	(-)922.14	(-)771.19
(ख) रिजर्व बैंक आफ इण्डिया	(-)1631.96	(-)450.50	(-)909.71	(-)758.76

स्त्रोत : राज्य बजट दस्तावेज।

लोक वित्त

हरियाणा सरकार के प्रशासकीय विभागों के बजट व्यय का – प्रयोजनावार वर्गीकरण

सारणी 25.10 (रूपये लाखो)

मद	2019-20	2020-21	2021-22 (संशोधित अनुमान)	2022-23 (बजट अनुमान)
1	2	3	4	5
1. सामान्य लोक सेवाएं	1041377	1085666	1317122	1688315
1.1 सामान्य प्रशासन, सार्वजनिक व्यवस्था एवं सुरक्षा	1038184	1079737	1310670	1671134
1.2 सामान्य अनुसंधान	3193	5929	6452	17181
2. नागरिक सुरक्षा	3113	3298	5657	9763
3. शिक्षा सम्बन्धित मामले तथा सेवाएं	1995804	2031760	2322236	2754542
(i). प्रशासन, विनियम एवं अनुसंधान	43096	50515	64672	113138
(ii). शिक्षा सेवाएँ	1952708	1981245	2257564	2641404
4. स्वास्थ्य सम्बन्धित मामले तथा सेवाएं	436182	499039	654424	694560
(i). प्रशासन, विनियम एवं अनुंसधान	21413	23367	40471	61785
(ii). स्वास्थ्य सेवाएं	414769	475672	613953	632775
5. कल्याण सम्बन्धि तमामले तथा सेवाएं	836184	980461	1116111	1235271
6. आवासीय तथा सामुदायिक सुख सुविधाओं के मामले तथा सेवाएं	866408	918168	1338896	1555484
7. सांस्कृतिक, मनोंरजन तथा धार्मिक मामले सेवाएं	48675	38733	78083	101452
8. आर्थिक मामले तथा सेवाएं	3096406	1959593	2543233	2486357
8.1 सामान्य प्रशासन, विनियम एवं अनुसंधान	105650	131098	172591	240035
8.2 कृषि, वन, मत्स्य एवं शिकार	404681	500585	820094	1045740
8.3 खानें, उत्पादन एवं निर्माण	120052	82083	137079	136942
8.4 विद्युत, गैस, भाप तथा ऊर्जा के अन्य साधन	1300612	637253	786950	719565
8.5 पेयजल आपूर्ति	294491	318457	382969	444958
8.6 यातायात एवं संचार	429267	383142	553139	403678
8.7 अन्य आर्थिक सेवाएं	441653	(-)93025	(-)309589	(-)504561
9. पर्यावरण सुरक्षा	1300	1066	1478	2524
10. विपदा राहत	35480	51006	55358	80648
जोड़ प्रशासकीय विभाग	**8360929**	**7568790**	**9432598**	**10608916**
जोड़ विभागीय वाणिज्यिक उपक्रम	**510723**	**489731**	**644864**	**815247**
कुल जोड़	**88,71,652**	**8058521**	**10077462**	**11424163**

स्त्रोत : राज्य बजट दस्तावेज/अर्थ तथा सांख्यिकीय कार्य विभाग, हरियाणा।

लोक वित्त

हरियाणा सरकार के प्रशासकीय विभागों के बजट व्यय का आर्थिक वर्गीकरण

सारणी 25.11 (रूपये लाखों)

मद	2019-20	2020-21	2021-22 (संशोधित अनुमान)	2022-23 (बजट अनुमान)
1	2	3	4	5
I. प्रशासकीय विभाग (1 से 10 तक)	9905688	9247659	11393556	12730348
1. उपभोग व्यय	3560526	3809502	4270594	5059928
(i). कर्मचारियों का प्रतिभार	3052394	3175564	3534790	4061121
(ii). वस्तुओं तथा सेवाओं की निवल खरीद	473163	589336	695346	954427
(iii). हस्तातंरण वस्तु मे	34969	44602	40458	44380
2. सकल पूंजी निर्माण	1032336	422933	1239325	1860685
3. चालू हस्तांतरण	1790824	1860759	2213760	2293301
4. अनुदान	122574	208508	364174	349584
5. आरोपित अनुदान	260439	282050	331968	226622
6. ब्याज	1544759	1678869	1960958	2121432
7. पूंजीगत हस्तांतरण	870982	838068	876692	869754
8. वित्तीय परिसम्पत्तियों की खरीद	584113	53174	(-)410131	(-)434002
9. ऋण एवं पेशगियां	130925	92570	533135	366158
10. भौतिक परिसम्पत्तियों की निवल खरीद	8210	1226	13081	16886
(II) विभागीय वाणिज्यिक उपक्रम (1 से 6 तक)	510723	489731	644864	815247
1. वस्तुओं तथा सेवाओं की खरीद जिसमें मरम्मत सम्मिलित है	122593	91667	157850	157593
2. कर्मचारियों का प्रतिभार	186433	184424	277002	313575
3. स्थिर पूंजी का अवक्षय	4387	4396	4021	4022
4. ब्याज	78036	83142	68016	68016
5. सकल पूंजी निर्माण	116821	123564	132375	264530
6. भौतिक परिसम्पत्तियों की निवल खरीद	2453	2538	5600	7511
कुल खर्च (I + II)	**10416411**	**9737390**	**12038420**	**13545595**

स्त्रोत : राज्य बजट दस्तावेज/अर्थ तथा सांख्यिकीय कार्य विभाग, हरियाणा।

खण्ड–XXVI

उत्पादन शुल्क तथा बिक्री कर

इस खण्ड में सूचना आबकारी तथा कराधान आयुक्त, हरियाणा से इकट्ठी की गई है।

सारणी 26.1 – निर्धारितियों की संख्या और पिछले कई वर्षो से वसूल किए गए बिक्री कर।

सारणी 26.2– एस0जी0एस0टी0 पर आधारभूत आंकड़े।

सारणी 26.3– शराब और अफीम की खपत।

सारणी 26.4– मनोंरजन कर से प्राप्तियों।

सारणी 26.5– मनोंरजन स्थानों की संख्या।

सारणी 26.6– शराब, अफीम और अन्य औषधियों पर उत्पादन–कर की दरा।

सारणी 26.7– में यात्री तथा मालकर अधिनियम, 1952 के अधीन गाड़ियों के रजिस्ट्रीकृत मालिकों की संख्या और वसूल किये गए कर की सूचना ।

उत्पादन शुल्क तथा बिक्री कर
निर्धारितियों की संख्या और वसूल किया गया बिक्री कर

सारणी 26.1

वर्ष/जिला	31 मार्च 2019 को निर्धारितियों/डीलरों की संख्या		प्राप्त कर (लाख ₹)	
	हरियाणा मूल्य वर्धित कर अधिनियम,2003/जी0एस0टी0 अधिनियम, 2017	केन्द्रीय बिक्री कर अधिनियम 1956	हरियाणा मूल्य वर्धित कर अधिनियम,2003	केन्द्रीय बिक्री कर अधिनियम,1956
1	2	3	4	5
1966-67	20,366	15,749	51,511	20,258
1970-71	26,132	20,750	1,04,125	65,233
1980-81	54,546	49,779	5,58,820	4,45,145
1990-91	84,055	79,758	32,16,199	17,28,113
2000-01	1,13,654	1,12,951	1,84,49,479	73,35,008
2010-11	1,79,161	1,77,043	10,38,70,712	2,86,18,474
2017-18	2,39,562	2,37,647	14,98,211	1,51,430*
2018-19	2,39,362	2,37,429	8,872	553
2019-20	2,665	–	8,87,192	55,263
2020-21	–	–	8,23,854.67	41,552.34
2021-22	—	—	11005.97	289.39
अम्बाला	–	–	2398.62	20.25
भिवानी	–	–	1.04	0.53
चरखी दादरी	–	–	–	–
फरीदाबाद	–	–	1939.16	85.78
फतेहाबाद	–	–	1.14	0.14
गुरूग्राम	–	–	835.65	55.92
हिसार	–	–	4.02	1.07
झज्जर	–	–	50.64	2.34
जीन्द	–	–	1.52	0.54
कैथल	–	–	2.25	0.32
करनाल	–	–	80.79	3.54
कुरूक्षेत्र	–	–	2.37	0.31
महेन्द्रगढ़	–	–	0.52	0.16
नूँह	–	–	1.83	1.24
पलवल	–	–	435.15	2.07
पंचकूला	–	–	3.81	1.55
पानीपत	–	–	4945.77	97.67
रिवाड़ी	–	–	86.96	2.19
रोहतक	–	–	3.84	2.61
सिरसा	–	–	0.91	0.33
सोनीपत	–	–	190.08	9.24
यमुनानगर	–	–	19.90	1.59
मुख्यालय	–	–	0.00	0.00

स्त्रोत :कार्यालय आबकारी तथा कराधान विभाग, हरियाणा।

• : केन्द्र सरकार से कम मुआवजा मिलने के कारण।

नोट : 01.07.2017 से जी0एस0टी0 लागू हो चुका है।

उत्पादन शुल्क तथा बिक्री कर
वर्ष 2021–22 के आधारभूत आंकड़े (एस0जी0एस0टी0)

सारणी 26.2 (राशि लाख रूपये में)

जिला	एस0जी0एस0टी0	सी0जी0एस0टी0	आई0जी0एस0टी0	सैस	जोड़
1	2	3	4	5	6
अम्बाला	406.41	308.69	677.65	84.20	1476.95
भिवानी	317.87	115.28	57.90	0.32	491.36
फरीदाबाद	2109.55	1522.53	2681.99	37.97	6352.04
फतेहाबाद	26.40	27.35	25.97	7.22	86.94
गुरूग्राम	6647.68	5002.68	26135.62	3980.44	41766.41
हिसार	246.62	187.13	247.21	3.38	684.34
झज्जर	339.68	195.10	510.01	0.55	1045.34
जीन्द	47.77	43.53	37.64	0.16	129.10
कैथल	36.52	29.55	28.29	1.51	95.88
करनाल	377.01	267.40	264.35	21.33	930.09
कुरूक्षेत्र	63.49	48.10	79.54	0.40	191.52
महेन्द्रगढ़	24.99	20.88	15.49	0.30	61.65
नूँह	125.79	90.65	78.13	79.39	373.96
पलवल	105.03	77.20	257.73	23.88	463.83
पंचकूला	287.70	212.71	576.05	4.16	1080.63
पानीपत	1434.61	1287.71	1333.45	15.04	4070.81
रिवाड़ी	710.47	481.75	975.75	3.12	2171.10
रोहतक	296.43	208.37	525.97	65.37	1096.14
सिरसा	107.36	111.82	54.40	1.27	274.84
सोनीपत	603.71	403.95	1085.99	641.51	2735.16
यमुनानगर	163.83	111.13	298.72	0.74	574.42
अन्य	637.13	515.92	826.08	5.06	1984.19
कुल जोड़	15116.05	11269.43	36773.93	4977.32	68136.70

स्त्रोत : आबकारी तथा कराधान विभाग, हरियाणा।

उत्पादन शुल्क तथा बिक्री कर
शराब और अफीम की खपत

सारणी 26.3

वर्ष/जिला	देसी शराब (प्रूफ लिटर)	विदेशी शराब (प्रूफ लिटर)	शराब तथा बियर (बल्क लिटर)	अफीम (किलोग्राम)
1	2	3	4	5
1966-67	14,20,345	50,785	1,46,994	4.000
1970-71	41,46,157	1,70,546	5,67,526	2.064
1980-81	49,93,664	44,43,067	57,21,705	5.000
1990-91	2,38,10,988	2,23,84,493	1,53,05,645	5.000
2000-01	4,29,90,000	1,76,88,000	1,70,41,875	2.000
2010-11	1,140,43,830	6,07,69,607	13,11,44,276	2.830
2018-19	9,48,28,066	6,75,07,605	16,60,61,027	–
2019-20	9,66,84,680	6,18,22,803	7,24,08,804	–
2020-21	104,278,561.306	54,487,827.654	79,893,256.335	–
2021-22	1,04,79,44,18,844	62,38,98,92,713	1,07,24,53,21,000	-
अम्बाला	4,19,95,42,694	2,51,23,09,636	2,69,15,30,760	–
भिवानी	6,93,46,55,771	2,08,35,70,762	3,38,52,04,200	–
फरीदाबाद	7,01,60,53,055	9,43,11,25,615	13,79,33,81,950	–
फतेहाबाद	4,01,98,32,937	79,52,63,742	1,63,88,89,320	–
गुरूग्राम	6,83,87,59,715	16,67,89,32,154	33,98,85,32,590	–
हिसार	8,10,88,72,725	1,90,30,69,883	4,01,42,74,010	–
झज्जर	4,60,99,30,500	2,49,95,45,868	3,69,78,06,600	–
जीन्द	6,47,97,70,050	82,70,30,227	1,77,67,56,720	–
कैथल	5,19,98,06,316	1,24,99,41,483	1,59,57,94,200	–
करनाल	6,66,95,01,488	2,15,89,69,909	3,51,01,80,790	–
कुरूक्षेत्र	3,35,94,48,450	1,30,68,96,965	1,64,48,83,080	–
महेन्द्रगढ़	3,37,78,16,519	1,70,44,88,446	3,26,30,68,250	–
नूँह	98,69,76,000	68,17,51,367	1,13,32,08,070	–
पलवल	2,83,27,94,712	1,53,85,84,856	2,16,89,68,080	–
पंचकूला	2,19,91,05,450	2,40,10,14,718	2,71,16,16,550	–
पानीपत	5,61,99,15,501	2,52,49,54,796	5,12,78,58,360	–
रिवाड़ी	4,39,87,35,089	3,55,77,45,271	6,52,87,87,240	–
रोहतक	4,15,38,46,099	2,57,34,26,049	3,30,88,70,640	–
सिरसा	7,19,96,34,032	1,02,26,58,710	2,58,07,62,020	–
सोनीपत	5,80,35,35,700	3,30,00,88,479	6,13,64,68,120	–
यमुनानगर	4,78,58,86,041	1,63,85,23,777	2,54,84,79,450	–

स्त्रोत : आबकारी तथा कराधान विभाग, हरियाणा।

उत्पादन शुल्क तथा बिक्री कर
मनोरंजन कर से प्राप्तियां

सारणी 26.4 (लाख रूपये)

वर्ष/जिला	मनोरंजन कर
1	2
1966-67	50.14
1970-71	110.54
1980-81	542.51
1990-91	731.00
2000-01	914.63
2010-11	3,508.97
2017-18	2,642.07
2018-19	0.08
2019-20	34.63
2020-21	21.82
2021-22	2.08
अम्बाला	—
भिवानी	—
चरखी दादरी	—
फरीदाबाद	—
फतेहाबाद	—
गुरूग्राम	—
हिसार	0.43
झज्जर	—
जीन्द	0.02
कैथल	—
करनाल	1.35
कुरूक्षेत्र	0.02
महेन्द्रगढ़	—
नूँह	—
पलवल	—
पंचकूला	—
पानीपत	—
रिवाड़ी	—
रोहतक	0.06
सिरसा	—
सोनीपत	—
यमुनानगर	0.20

स्त्रोत : निदेशक शहरी स्थानीय निकाय, पंचकूला ।

* : 01.07.2017 से मनोरंजन कर से सम्मबन्धित कार्य निदेशक शहरी स्थानीय निकाय, पंचकूला द्वारा किया जा रहा है।

नोट : मनोरंजन कर जी0एस0टी0 अधिनियम, 2017 के अधीन है।

उत्पादन शुल्क तथा बिक्री कर

मनोरंजन स्थान

सारणी 26.5

जिला	मनोरंजन स्थान											
	1966-67	1970-71	1980-81	1990-91	2000-01	2010-11	2016-17	2017-18	2018-19	2019-20	2020-21	2021-22
1	2	3	4	5	6	7	8	9	10	11	12	13
अम्बाला	10	11	16	8	7	4	11	12	5	5	5	5
भिवानी	*	*	5	3	3	—	3	5	1	1	1	1
चरखी दादरी	*	*	*	*	*	*	*	*	0	0	0	0
फरीदाबाद	*	*	8	12	12	13	41	41	7	7	8	9
फतेहाबाद	*	*	*	*	9	1	3	1	2	1	1	1
गुरूग्राम	8	13	5	8	12	9	45	45	26	26	26	26
हिसार	11	12	15	17	9	5	9	10	3	4	4	4
झज्जर	*	*	*	*	3	2	6	15	5	5	5	5
जीन्द	2	3	5	5	5	—	6	6	2	2	2	2
कैथल	*	*	*	5	5	2	3	3	1	1	1	1
करनाल	9	17	13	6	7	5	6	5	9	4	4	4
कुरूक्षेत्र	*	*	13	7	7	3	1	4	1	1	1	1
महेन्द्रगढ़	1	4	6	8	5	3	1	1	2	2	2	2
नूँह	*	*	*	*	*	3	0	0	0	0	0	0
पलवल	*	*	*	*	*	1	0	1	1	1	1	2
पंचकूला	*	*	*	*	2	3	11	11	3	5	2	2
पानीपत	*	*	*	7	7	7	14	18	3	3	3	3
रिवाड़ी	*`	*	*	2	4	3	15	12	2	2	2	2
रोहतक	9	9	16	11	7	4	12	15	5	5	5	5
सिरसा	*	*	6	7	7	1	4	4	1	1	1	1
सोनीपत	*	*	5	8	10	7	16	15	3	3	2	2
यमुनानगर	*	*	*	5	5	1	3	6	3	3	3	1
जोड़	**50**	**69**	**113**	**119**	**126**	**77**	**213**	**230**	**85**	**82**	**79**	**79**

स्त्रोत : कार्यालय आबकारी तथा कराधान विभाग, हरियाणा।

* : पुरानी जिला सीमाओं में सम्मिलित।

नोट : जीएसटी लागू होने के बाद से डब्लयू. एफ. 01.07.2017, एक्साइज एंड टैक्सेशन डिपार्टमेंट द्वारा कोई मनोरंजन शुल्क नहीं लिया जाता है क्योंकि जीएसटी के तहत मनोरंजन शुल्क की वसूली की गई है और पंजाब एंटरटेनमेंट ड्यूटी अधिनियम,1955 (हरियाणा राज्य पर लागू) के प्रावधान निरस्त हैं। सिनेमा/मल्टीप्लेक्स/ वीडियो थिऐटर के लाइसेंस जिला मजिस्ट्रेट द्वारा जारी किए जाते हैं। आबकारी और कराधान विभाग कोई भी लाइसेंस प्रदान नहीं करता है।

उत्पादन शुल्क तथा बिक्री कर

शराब, अफीम और अन्य औषधियों पर उत्पादन कर की दरें

(पहली अप्रैल को)

सारणी 26.6

मददें	इकाई	उत्पादन की दरें (रूपयें में)		
		1966-67	1970-71	1980-81
1	2	3	4	5
देसी शराब				
(क) सादी	प्रूफ लिटर	17.60	8.00	11.00
(ख) साधारण मसालेदार	प्रूफ लिटर	17.60	8.00	11.00
1. भारत में बनी विदेशी शराब	प्रूफ लिटर	20.00	20.00	22.00
2. ऐलोपैथी औषधीय पदार्थ जोकि साधारण शराब के तौर पर प्रयोग करने के योग्य हैं।	प्रूफ लिटर			
(क) औषधीय पदार्थ जिनमें चिकित्सीय मिश्रणों के सजीव तत्व शामिल हैं।	प्रूफ लिटर	. .	. .	13.20
(ख) अन्य	प्रूफ लिटर	17.60	. .	52.80
3. आयुर्वैदिक औषधीय पदार्थ	प्रूफ लिटर			
(क) जिसमें अपने आप पैदा हुई एलकोहल है और जो साधारण एलकोहल के तौर पर प्रयोग के योग्य	प्रूफ लिटर	3.00	0.38	1.75
(ख) अन्य सभी एलकोहल वाली किस्में जो आसवन द्वारा तैयार की जाती है अथवा जिनमें एलकोहल मिलाई जाती है	प्रूफ लिटर	5.00	15.50	52.80
4. परिशोधित स्पिरिट	प्रूफ लिटर	5.40	7.00	7.00
5. भारत में बनी बीयर	प्रति बोतल	1.00	1.00	0.50
6. अफीम	कि.ग्रा.	774.00	760.00	760.00
7. भांग †	10 कि.ग्रा. अथवा इससे कम	20.00	20.00	20.00

उत्पादन शुल्क तथा बिक्री कर
शराब, अफीम और अन्य औषधियों पर उत्पादन कर की दरें
(पहली अप्रैल को)

सारणी 26.6 (जारी)

मददें	उत्पादन की दरें (रूपयें में)					
	1990-91	2000-01	2010-11	2019-20	2020-21	2021-22
	6	7	8	9	10	11
1. देसी शराब						
(क) सादी	12.00	—	—	Rs.49 per PL	Rs. 60 Per PL	Rs. 66/- per P.L
(ख) साधारण मसालेदार	12.00	21.00	10.00	Rs.54 per PL	Rs. 66 Per PL	Rs. 72/- per P.L
2. भारत में बनी विदेशी शराब	40.00	41.00	35.00	Brand with EDP upto Rs. 1000 per case=70. Per PL, Brands with EDP from Rs. 1001 up to Rs. 1500 per case=110 per PL, Brands with EDP from Rs. 1501 up to Rs. 2500 per case=120 per PL, Brands with EDP from Rs. 2501 upto Rs. 3500 per case=130 per PL, Brand with EDP from Rs 3501 upto Rs 5000 per case=140Per PL, Brands with EDP from Rs. 5001 upto Rs. 7000 per case=180 per PL, Brands with EDP above Rs 7000 per case=230per PL.	Brands with EDP upto Rs. 1000 per case = 80 per PL. Brands with EDP upto Rs. 1001 to 1500 per case = 110 per PL. Brands with EDP upto Rs. 1501 to 2500 per case = 120 per PL. Brands with EDP upto Rs. 2501 to 3500 per case = 130 per PL. Brands with EDP upto Rs. 3501 to 5000 per case = 160 per PL. Brands with EDP upto Rs. 5001 to 7000 per case = 200 per PL. Brands with EDP above Rs. 7000 per case = 250 per PL.	Brands with EDP from Rs. 951 to Rs. 1050 per case= 96 per PL Brands with EDP from Rs. 1051 to Rs. 1250 per case= 126 per PL Brands with EDP from Rs. 1251 to Rs. 1500 per case= 130 per PL Brands with EDP from Rs. 1501 to Rs. 2500 per case= 140 per PL Brands with EDP from Rs. 2501 to Rs. 3500 per case= 150 per PL Brands with EDP from Rs. 3501 to Rs. 5000 per case= 185 per PL Brands with EDP from Rs. 5001 to Rs. 7000 per case= 220 per PL Brands with EDP from Rs. 7001 to Rs. 9000 per case= 270 per PL Brands with EDP above Rs. 9001 per case= 300 per PL

उत्पादन शुल्क तथा बिक्री कर
शराब,अफीम और अन्य औषधीयों पर उत्पादन कर की दरे

सारणी 26.6 (समाप्त) (पहली अप्रैल को)

मददें	उत्पादन की दरें (रूपयें में)					
	1990-91	2000-01	2010-11	2019-20	2020-21	2021-22
	6	7	8	9	10	11
3. ऐलोपैथी औषधीय पदार्थ जोकि साधारण शराब के तौर पर प्रयोग करने के योग्य है।						
(क) औषधीय पदार्थ जिनमें चिकित्सीय मिश्रणों के सजीव तत्व शामिल हैं।	20.00	N A	NA	NA	NA	NA
(ख) अन्य	80.00	N A	NA	NA	NA	NA
4.आयुर्वैदिक औषधीय पदार्थ						
(क) जिसमें अपने आप पैदा हुई एलकोहल है और जो साधारण एलकोहल के तौर पर प्रयोग के योग्य।	2.50	N A	NA	NA	NA	NA
(ख) अन्य सभी एलकोहल वाली किस्में जो आसवन द्वारा तैयार की जाती है अथवा जिनमें एलकोहल मिलाई जाती है।	80.00	N A	NA	NA	NA	NA
5.परिशोधित स्पिरिट	7.00	NA	15.00	NA	NA	NA
6.भारत में बनी बीयर	2.50	NA NA	18.00	Beer containing alcoholic content upto 5.5%=50 per BL Beer containing alcoholic content more than 5.5%=55 per BL Canned Beer d. Mild= 60 per BL Strong= 65 per BL	i) Beer a. Super Mild Beer containing alcoholic content upto 3.5% v/v = 35 per BL b. Mild Beer containing alcoholic content above 3.5% v/v and upto 5.5% v/v= 40 per BL c. Strong Beer containing alcoholic content more than 5.5% v/v= 45 per BL ii) Canned beer a. Super Mild = 45 per BL b. Mild = 50 per BL c. Strong = 55 per BL	Beer i) Super Mild Beer containing alcoholic content upto 3.5% v/v = 35 per BL ii) Mild Beer containing alcoholic content above 3.5% v/v and up to 5.5% v/v = 40 per BL iii) Strong Beer containing alcoholic content more than 5.5% v/v = 45 per BL Canned Beer: a. Super mild =45 per BL b. Mild=50 per BL Strong=55 per BL
7.अफीम	1250.00	2416.00	NA	NA	NA	NA
8.भांग +	—	NA	NA	NA	NA	NA

स्त्रोत : कार्यालय आबकारी तथा कराधान आयुक्त,हरियाणा।

\+ भांग की बिक्री राज्य में प्रतिबंधित है।

उत्पादन शुल्क तथा बिक्री कर
यात्रा तथा माल कर अधिनियम 1952, और मोटर स्पिरिट बिक्री कर अधिनियम, 1939 के अधीन हरियाणा में प्राप्त कर

सारणी 26.7

वर्ष / जिला	गाड़ियो के रजिस्ट्रीकृत मालिकों की संख्या	यात्रा तथा माल कर अधिनियम, 1952 के अधीन प्राप्त कर (₹लाखों मे)
1	2	3
1966-67	5,977	197.64
1970-71	10,505	546.13
1980-81	23,643	3,339.96
1990-91	61,977	10,236.88
2000-01	2,12,683	34,622.64
2010-11	4,19,255	36,423.05
2016-17	5,18,176	57,132.11
2017-18	7,84,600	2,08,297.05
2018-19	8,65,818	2,08,277.83
2019-20	8,54,313	2,16,641,15
2020-21	5,76,728	1,74,559.99
अम्बाला	23,815	7,115.17
भिवानी	21,613	5,447.76
चरखी दादरी	11,219	2,355.68
फरीदाबाद	58,162	22,533.35
फतेहाबाद	13,147	2,857.08
गुरूग्राम	85,838	46,653.15
हिसार	30,963	8,095.21
झज्जर	24,468	7,023.49
जीन्द	19,956	4,322.49
कैथल	16,264	3,375.43
करनाल	28,267	6,465.73
कुरूक्षेत्र	18,193	4,034.02
महेन्द्रगढ़	18,995	3,973.56
नूँह	18,243	2,798.53
पलवल	21,388	4,115.50
पंचकूला	11,503	3,828.48
पानीपत	31,539	6,682.58
रिवाड़ी	25,719	7,481.75
रोहतक	21,846	6,195.05
सिरसा	20,010	3,809.05
सोनीपत	33,373	9,751.63
यमुनानगर	21,907	5,645.30
मुख्यालय	--	--

स्त्रोत : परिवहन आयुक्त, हरियाणा।

खण्ड—XXVII
बैंक उद्योग

इस खण्ड में राज्य में बैंक उद्योग के विकास सम्बन्धी सूचना दी गई है । यह सूचना भारतीय रिजर्व बैंक द्वारा प्रकाशित बैंकों से संबंधित सांख्यिकीय तालिकाओं हरियाणा राज्य सहकारी ऐपक्स बैंक लि0 तथा कार्यालय मुख्य पोस्ट मास्टर जनरल, हरियाणा सर्कल अम्बाला से ली गई है।

सारणी 27.1—राज्य में विभिन्न प्रकार के कार्यरत बैंको सम्बन्धी सूचना ।

सारणी 27.2—जिलावार राज्य के अनुसूचित वाणिज्यिक बैंकों में जमा तथा ऋण का ब्यौरा ।

सारणी 27.3—भारत के अनुसूचित वाणिज्यिक बैंकों में जमा तथा ऋण ।

बैंकिंग

राज्य में बैंक उद्योग

सारणी 27.1 (31 मार्च)

बैंक की किस्म	कार्यालयों की संख्या								
	1966-67	1970-71	1980-81	1990-91	2000-01	2010-11	2019-20	2020-21	2021-22
1	2	3	4	5	6	7	8	10	11
I. भारतीय वाणिज्यिक बैंक	122	243	779	1,260	1,508	2,623	5,039	5,049	5,042
II. सहकारी बैंक	36	70	196	263	431	594	594	609	597
III. डाकखाना बचत बैंक	969	1,956	2,367	2,522	2,653	2,661	2,694	2,696	2,697
जोड़	1,127	2,269	3,342	4,045	4,592	5,878	8,327	8,354	8,336

स्त्रोत : भारतीय रिजर्व बैंक बुलेटिन और पोस्ट मास्टर जनरल, हरियाणा सर्कल, अम्बाला।

नोट : बैंक कार्यालयों में पंजीकृत कार्यालय, प्रशासनिक कार्यालय, मुख्यालय केन्द्रीय कार्यालय, शाखा, उप शाखा,वेतन कार्यालय, उपवेतन कार्यालय खजाना वेतन कार्यालय तथा कैश कार्यालय भी सम्मिलित है।

बैंकिंग

राज्य में जिलावार अनुसूचित वाणिज्यिक बैंकों में जमा तथा ऋण

सारणी 27.2 (31 मार्च)

जिला	कार्यालयों की संख्या		जमा (करोड़ ₹)		ऋण (करोड़ ₹)		ऋण—जमा अनुपात (%)	
	2020-21	2021-22	2020-21	2021-22	2020-21	2021-22	2020-21	2021-22
1	2	3	4	5	6	7	8	9
अम्बाला	274	275	21,612	23,851	8,987	10,309	41.58	43.22
भिवानी	158	159	8,268	8,828	5,404	6,168	65.36	69.87
चरखी दादरी	54	55	3,583	3,747	1,668	1,878	46.55	50.12
फरीदाबाद	332	331	53,822	58,245	23,787	28,197	44.20	48.41
फतेहाबाद	160	157	6,076	6,486	5,741	6,519	94.49	100.51
गुरूग्राम	789	804	2,43,642	2,67,742	1,07,264	1,28,218	44.03	47.89
हिसार	278	277	18,289	19,566	15,581	16,800	85.19	85.86
झज्जर	171	173	12,142	12,341	5,315	6,533	43.77	52.94
जीन्द	173	169	8,164	8,581	6,451	7,379	79.02	85.99
कैथल	169	169	6,846	7,596	6,658	7,692	97.25	101.26
करनाल	332	319	18,562	20,024	17,187	20,264	92.59	101.20
कुरुक्षेत्र	230	229	13,168	14,518	7,299	8,339	55.43	57.44
महेन्द्रगढ़	126	127	7,679	8,056	3,270	3,716	41.58	46.13
नूंह	83	82	2,811	2,848	1,761	1,427	42.58	50.11
पलवल	113	114	5,755	6,124	2,807	3,101	62.65	50.64
पंचकूला	228	232	34,721	46,361	16,018	15,116	48.77	32.60
पानीपत	245	244	14,613	15,666	13,697	16,781	46.13	107.12
रिवाड़ी	181	179	13,958	14,271	5,121	6,415	93.73	44.95
रोहतक	222	219	18,629	19,545	9,164	11,279	36.69	57.71
सिरसा	207	206	9,397	10,295	8,766	9,957	49.19	96.72
सोनीपत	297	295	21,168	22,849	9,222	10,240	93.29	44.82
यमुनानगर	227	227	14,241	15,394	8,144	9,222	43.57	59.91
जोड़	**5,049**	**5,042**	**5,57,146**	**6,12,931**	**2,89,312**	**3,35,549**	**51.93**	**54.74**

स्त्रोत : रिजर्व बैंक आफ इण्डिया की अनुसूचित वाणिज्यिक बैंको की जमा राशियों और ऋण पर त्रैमासिक सांख्यिकी 2021–22.

1 : कुल जोड़ पूर्णांकन करने के कारण भिन्न हो सकते हैं।

2 : आंकडे. केवल जमा/उधार होने वाले कार्यालयों से संबंधित हैं।

बैंकिंग

भारत के अनुसूचित वाणिज्यिक बैंकों में जमा तथा ऋण

सारणी 27.3 (31 मार्च)

राज्य	कार्यालयों की संख्या		जमा (करोड़ ₹)		ऋण (करोड़ ₹)		ऋण—जमा अनुपात(%)	
	2020-21	2021-22	2020-21	2021-22	2020-21	2021-22	2020-21	2021-22
1	2	3	4	5	6	7	8	9
आंध्र प्रदेश	7,295	7,317	3,66,478	3,86,156	4,71,738	5,35,917	128.72	138.78
अरुणाचल प्रदेश	167	173	19,926	23,230	4,794	5,745	24.06	24.73
असम	2,925	2,962	1,75,579	1,89,530	81,870	92,145	46.63	48.62
बिहार	7,423	7,528	4,02,144	4,43,245	1,58,572	1,88,318	39.43	42.49
छत्तीसगढ़	2,797	2,878	1,76,878	1,96,783	1,08,855	1,30,044	61.54	66.08
दिल्ली	3,573	3,544	13,98,764	14,88,952	13,08,579	13,87,541	93.55	93.19
गोवा	668	646	86,059	92,900	20,920	22,614	24.31	24.34
गुजरात	8,333	8,397	8,47,264	9,28,352	5,81,725	6,49,141	68.66	69.92
हरियाणा	5,049	5,042	5,57,146	6,12,931	2,89,312	3,35,549	51.93	54.75
हिमाचल प्रदेश	1,632	1,644	1,13,052	1,23,575	35,077	39,622	31.03	32.06
जम्मू और कश्मीर	1755	1,797	1,43,322	1,53,283	69,276	78,994	48.34	51.53
झारखंड	3,120	3,141	2,58,871	2,83,111	77,067	87,413	29.77	30.88
कर्नाटक	10,530	10,517	12,15,335	13,82,665	7,40,288	8,38,300	60.91	60.63
केरल	6,637	6,593	6,10,519	6,70,023	3,75,588	4,13,288	61.52	61.68
मध्य प्रदेश	7,117	7,255	4,58,517	5,10,433	3,08,463	3,44,156	67.27	67.42
महाराष्ट्र	13,160	13,220	30,53,453	35,00,979	28,95,742	31,82,905	94.83	90.91
मणिपुर	208	223	12,585	13,873	7,079	8,305	56.25	59.87
मेघालय	357	368	26,230	29,453	9,747	9,413	37.16	31.96
मिजोरम	208	224	12,279	13,106	5,230	5,945	42.59	45.36
नागालैंड	177	183	13,652	14,394	5,398	6,013	39.54	41.77
ओडिशा	5,180	5,291	3,70,286	4,21,290	1,44,756	1,71,898	39.09	40.80
पंजाब	6,484	6,367	4,66,992	5,10,163	2,53,966	2,75,797	54.38	54.06
राजस्थान	7,701	7,882	4,78,797	5,30,607	3,68,832	4,17,660	77.03	78.71
सिक्किम	163	166	11,116	12,397	3,799	4,879	34.18	39.35
तमिलनाडू	11,692	11,781	10,20,907	11,11,871	10,36,274	11,29,451	101.51	101.58
तेलंगाना	5,451	5,516	6,21,746	6,38,895	5,61,844	6,19,491	90.37	96.96
त्रिपुरा	570	576	28,656	31,165	11,857	13,213	41.38	42.40
उत्तराखंड	2,147	2,120	1,66,815	1,80,722	58,247	64,337	34.92	35.60
उत्तर प्रदेश	17,666	17,686	12,87,176	13,99,785	5,25,691	6,09,654	40.84	43.55
पश्चिम बंगाल	9,114	9,353	9,09,072	9,77,993	4,14,111	4,54,694	45.55	46.49
सभी संघीय प्रदेश	908	916	1,30,352	1,42,987	1,00,651	1,06,436	77.21	74.44
भारत	**1,50,207**	**1,51,306**	**1,54,39,970**	**1,70,14,848**	**1,10,35,347**	**1,22,28,879**	**71.47**	**71.87**

स्त्रोत : रिजर्व बैंक आफ इण्डिया की अनुसूचित वाणिज्यिक बैंको की जमा राशियों और ऋण पर त्रैमासिक सांख्यिकी 2021–22.

* : चण्डीगढ़, लद्दाख, अण्डमान और निकोबार, दादर नगर हवेली, एवं दमन दीव, लक्ष्यद्वीप और पुद्दुचेरी सम्मिलित है।

नोट : कुल जोड़ पूर्णांकन करने के कारण भिन्न हो सकते हैं

खण्ड—XXVIII

कीमतें

सारणी 28.1—कुछ प्रमुख फसलों की फसल कटाई कीमतें।

सारणी 28.2—फसल कटाई के समय कृषि वस्तुओं का थोक कीमतों का सूचकांक।

सारणी 28.3— आधार वर्ष 1982 व 2001 के आधार पर औद्योगिक श्रमिकों के लिए अखिल भारतीय उपभोक्ता कीमत सूचकांक।

सारणी 28.4—भारत के चुने हुए केन्द्रों के कामगार श्रेणी के उपभोक्ता कीमत सूचकांक नई श्रृंखला (आधार वर्ष 1982 व 2001)।

सारणी 28.5—औद्योगिक श्रमिकों का माहवार अखिल भारतीय उपभोक्ता कीमत सूचकांक।

सारणी 28.6—यमुनानगर, फरीदाबाद तथा गुरूग्राम के श्रमिक वर्ग का उपभोक्ता कीमत सूचकांक (आधार वर्ष = 1982 व 2001)।

सारणी 28.7—छः चुने हुए केन्द्रों के श्रमिक वर्ग के उपभोक्ता कीमत सूचकांक।

सारणी 28.8—राज्य में 20 महत्वपूर्ण कृषि उत्पाद के थोक भावों के सूचकांक।

सारणी 28.9—इस सारणी में भारत सरकार के श्रम ब्यूरो द्वारा संकलित राज्य के कृषि मजदूरी संबंधी उपभोक्ता कीमत सूचकांक।

सारणी 28.10—इस सारणी में चुनी हुई वस्तुओं का ग्रामीण उपभोक्ता कीमत सूचकांक।

सारणी 28.11—राज्य में विभिन्न फसलों की वस्तुवार खरीद मूल्य संबंधी सूचना।

कीमतें

फसल कटाई कीमत

सारणी 28.1 (₹ प्रति क्विंटल)

फसलें	1966-67	1980-81	1990-91	2000-01	2010-11	2019-20	2020- 21	2021-22
1	2	3	4	5	6	7	8	9
चावल (भूसा युक्त)	38.50	107.63	218.25	501.98	1056.57	1,835.00	1,888.00	1,960.00
गेहुं	96.74	113.20	244.19	610.00	1,173.76	1,925.00	1,975.00	2,033.18
जौ	91.50	115.36	266.34	390.01	1,019.59	1,533.33	1,600.00	1,635.00
ज्वार	56.03	114.47	212.83	519.78	1.165.63	2,570.00	2,640.00	2,758.00
बाजरा	66.53	119.88	201.16	388.46	891.79	2,000.00	2,150.00	2,250.00
मक्की	75.39	127.45	224.00	472.85	986.67	1,760.00	1,850.00	1,870.00
चने	100.77	346.08	690.89	1,864.98	2,940.00	4,875.00	5,100.00	5,259.75
सरसों	164.62	424.13	839.47	1,132.52	2,463.71	4,425.00	4,650.00	5,350.00
तोरिया	162.35	386.76	938.09	1,034.87	2,375.00	4,425.00	4,650.00	5,050.00
गुड़	90.32	280.05	388.37	885.43	2,586.90	2,914.72	2,939.05	3,095.46
कपास देसी, (बिना बेली)	109.84	325.87	731.80	1,507.52	5,022.50	5,550.00	5,825.00	6,092.86
तम्बाकू	250.00	_	526.79	882.86	2,629.97	4,072.22	4,106.94	4,431.90

स्त्रोत : अर्थ तथा सांख्यिकीय कार्य विभाग, हरियाणा।

टिप्पणी : प्रत्येक फसल के लिए नियत समय :-

चावल (भूसा युक्त)	अक्तूबर-नबम्बर
गेहूं, चने तथा जौं	मई-जून
ज्वार, बाजरा, मक्की	नबम्बर- दिसम्बर
सरसों	अप्रैल-मई
तोरिया	अप्रैल-मई
गुड़	दिसम्बर-फरवरी
कपास देसी (बिना बेली हुई)	नवम्बर- जनवरी
तम्बाकू	जुलाई-अगस्त

कटाई कीमतें जो विभिन्न फसलों के काटने के शीघ्र बाद प्रत्येक जिले की कुछ मुख्य—मुख्य मंडियों में प्रचलित होती हैं।

कीमतें

हरियाणा में वर्ष 2021-22 में फसल कटाई के समय कृषि वस्तुओं का थोक कीमतों का सूचकांक

सारणी 28.2 (आधार 1980-81=100)

वर्ग/वस्तु	वस्तु भार	वर्ग भार	वस्तु सूचकांक	वर्ग सूचकांक
1	2	3	4	5
अनाज	-	665		1898
गेहुं	612	-	1560.84	-
जौ	23	-	1238.87	-
चावल	11	-	2694.34	-
मक्की	70	-	1484.14	-
बाजरा	6	-	1923.31	-
ज्वार	278	-	2354.85	-
दालें	-	93		1596
चने	942	-	1565.86	-
मूंग	10	-	1764.93	-
माश	19	-	2548.48	-
मस्सर	29	-	1894.87	-
तेल बीज	-	45		1412
सिसामम (तिल)	14	-	1537.63	-
मूंगफली	46	-	1845.14	-
तोरिया	85	-	1265.13	-
सरसों	582	-	1339.72	-
तारामीरा	273	-	1533.25	-
रेशेदार फसलें	-	118		1461
कपास (देसी)	230	-	1851.81	-
कपास (अमरीकन)	770	-	1344.02	-
गुड़	1,000	55	1143.87	1144
अन्य फसलें	-	24		1630
आलू	721	-	1565.70	-
मिर्च सूखी	279	-	1797.75	-
सामान्य सूचकांक	-	-	1748.47	-

स्त्रोत : अर्थ तथा सांख्यिकीय कार्य विभाग, हरियाणा।

कीमतें

वार्षिक थोक कीमतें

महत्वपूर्ण मार्किटों से औसत साप्ताहिक आमंत्रित मूल्य

सारणी 28.3 (₹ प्रति क्विंटल)

वस्तु	1966	1980	1990	2000	2010	2019	2020	2021
1	2	3	4	5	6	7	8	9
गेहूं (दड़ा)	69.18	131.7	226.8	577.99	1,210.09	1,862.90	1931.57	1962.52
चने	69.16	292.92	686.19	1,426.94	2,635.84	4,838.04	5010.66	5352.39
जौं	65.91	117.13	206.36	540.69	936.39	1,530.29	1540.63	1649.09
चावल (भूसा युक्त) बेगमी	37.55	100.05	214.58	494.67	1,119.12	1,846.36	1898.70	1976.11
चावल (भूसा रहित)	74.81	—	437.85	1,005.03	1,961.34	2,786.13	2813.20	2915.11
मक्की	57.05	126.36	220.84	539.94	1,000.44	1,783.96	1852.84	1922.32
बाजरा	55.74	121.45	186.16	509.05	902.53	1,995.88	2001.81	2131.16
ज्वार	58.24	121.98	214.05	617.02	1,302.10	2,581.98	2601.45	2815.46
गुड़	51.25	327.42	437.39	936.00	2,574.06	3,283.48	3286.67	3298.58
सिसागम (तिल)	177.54	—	928.53	2,738.89	6,350.00	7,973.99	7986.41	8137.54
तोरिया	135.21	377.98	757.58	1,034.87	2,290.17	4,222.88	4389.50	4680.63
सरसफ (सरसों)	144.06	423.82	790.59	1,147.86	2,399.66	4,277.88	4461.29	5373.89
अलसी	132.50	—	741.26	—	—	—	—	--
कपास देसी (बिना बेली)	102.87	302.96	656.21	1,428.36	3,725,35	5,461.90	5651.35	5797.91
कपास देसी (बेली)	174.72	608.33	1,314.03	3,285.20	6,324.75	10,805.13	10898.35	11030.51
अमरीकन कपास (बिना बेली)	125.37	359.96	731.71	1,915.24	3,761.63	5,301.51	5383.16	5764.59
अमरीकन कपास (बेली)	—	650	1,503.46	3,972.29	6,796.23	9,970.15	10215.41	10488.16
कपास के बीज	71.88	206.1	478.16	967.50	1,700.00	2,997.35	3003.02	3103.55
तम्बाकू के पत्ते (सूखे)	252.25	376.67	531.3	915.21	2,800.88	4,105.93	4126.68	4346.43
भूसा (गेहूं के तिनके)	10.88	20.28	46.73	152.30	482.90	594.60	593.23	600.09
घी	1,031.90	—	6,319.00	12,591.00	31,055.00	46,157.29	48618.67	56002.20

स्त्रोत : अर्थ तथा सांख्यिकीय कार्य विभाग, हरियाणा।

नोट : दिये गये थोक कीमतों के आंकड़े महत्वपूर्ण मार्किट कमेंटियों से प्राप्त साप्ताहिक थोक भावों की रिपोर्ट पर आधारित हैं।

कीमतें

औद्योगिक श्रमिकों का उपभोक्ता कीमत सूचकांक (अखिल भारत तथा चुने हुए केन्द्र)

सारणी 28.4 (आधार 1982=100)

केन्द्र	1989-90	1990-91	2000-01	2010-11@	2019-20@	2020-21@	2021-22@@
1	2	3	4	5	6	7	8
अखिल भारत*	173	193	444	180	323	339	123.6
हमदाबाद	171	196	444	175	292	309	118.8
बैंगलुरू	166	183	429	185	302	314	118.5
भावनगर	175	198	469	178	304	319	119.7
मुम्बई	179	201	512	178	316	329	118.0
कोलकत्ता	178	203	461	176	294	308	128.2
दिल्ली	182	201	518	166	308	317	118.3
हावड़ा	181	212	504	173	298	311	123.7
हैदराबाद	167	182	424	167	271	287	122.5
जमशेदपुर	166	187	408	189	370	409	135.4
मुंगेर जमालपुर	170	189	413	185	357	369	120.8
नागपुर	178	201	469	207	401	418	123.3
सोलापुर	180	197	466	182	342	361	127.6

स्त्रोत : श्रम ब्यूरो, भारत सरकार, शिमला।

* : 88 केन्द्रों की सूचना पर आधारित।

@ : आधार वर्ष 2001=100

@@ : आधार वर्ष 2016=100

कीमतें

माहवार औद्योगिक श्रमिकों का अखिल भारतीय उपभोक्ता कीमत सूचकांक

सारणी 28.5

मास	1998*	1999*	2000*	2001*	2010**	2020**	2021***	2022***
1	2	3	4	5	6	7	8	9
जनवरी	384	420	431	445	172	330	118.2	125.1
फरवरी	382	415	430	443	170	328	119.0	125.0
मार्च	380	414	434	445	170	326	119.6	126.0
अप्रैल	383	415	438	448	170	329	120.1	127.7
मई	389	419	440	451	172	330	120.6	128.1
जून	399	420	442	457	174	332	121.7	129.2
जुलाई	411	424	445	463	178	336	122.8	129.9
अगस्त	413	426	443	466	178	338	123.0	130.2
सितम्बर	420	429	444	465	179	340	123.3	131.3
अक्तूबर	433	437	449	468	181	344	124.9	132.5
नबम्बर	438	438	450	472	182	345	125.7	132.5
दिसम्बर	429	431	446	469	185	342	125.4	132.3
औसत	405.08	424.00	441.00	457.67	175.92	335	122.0	129.2

स्त्रोत : श्रम ब्यूरो, भारत सरकार, शिमला।

* : आधार वर्ष 1982=100

* * : आधार वर्ष 2001=100

* * * : आधार वर्ष 2016=100

कीमतें

यमुनानगर, फरीदाबाद तथा गुरूग्राम केन्द्रों के श्रमिक वर्ग का उपभोक्ता कीमत सूचकांक

सारणी 28.6

वर्ष/मास	यमुनानगर	फरीदाबाद	गुरूग्राम
1	2	3	4
1989*	162	164	@
1990*	176	179	@
2010**	183	182	@
2020**	315	296	@
2021***	119.5	119.5	122.1
2022***	129.2	127.7	130.8
जनवरी, 22	123.6	122.3	123.4
फरवरी, 22	123.6	122.2	122.8
मार्च, 22	127.2	123.1	123.6
अप्रैल, 22	128.2	128.6	131.0
मई, 22	126.7	127.8	131.9
जून, 22	127.3	127.8	131.4
जुलाई,22	129.7	128.4	133.3
अगस्त, 22	130.3	128.7	133.1
सितम्बर, 22	131.8	129.0	134.1
अक्तूबर, 22	133.6	130.8	136.1
नबम्बर, 22	134.2	130.1	135.1
दिसम्बर, 22	134.5	133.4	133.6

स्त्रोत : श्रम ब्यूरो, भारत सरकार, शिमला।

* : आधार वर्ष 1982=100

** : आधार वर्ष 2001=100

*** : आधार वर्ष 2016=10

@ : अस्तित्व में नहीं

कीमतें

हरियाणा के चुने हुए छः केन्द्रों का श्रमिक वर्ग उपभोक्ता कीमत सूचकांक

सारणी 28.7 (आधार 2016=100)

वर्ष/मास	हरियाणा राज्य		अम्बाला		हिसार		सोनीपत		रेवाडी		बहादुरगढ़		पानीपत	
	खाद्य*	सामान्य	खाद्य	सामान्य	खाद्य	सामान्य	खाद्य	सामान्य	खाद्य	सामान्य	खाद्य	सामान्य	खाद्य	सामान्य
1	2	3	4	5	6	7	8	9	10	11	12	13	14	15
जनवरी, 22	—	123.9	123.8	123.7	122.7	124.1	123.0	123.2	125.1	123.6	122.7	124.3	124.7	124.3
फरवरी, 22	—	123.8	123.8	123.7	122.1	124.1	122.0	123.2	124.3	123.5	122.2	124.3	123.3	124.2
मार्च, 22	—	124.8	126.1	124.7	123.9	125.0	124.3	124.2	125.7	124.4	124.7	125.3	125.8	125.2
अप्रैल, 22	—	126.7	129.4	126.5	126.4	126.7	127.2	126.1	129.0	126.5	127.6	127.4	128.9	127.1
मई, 22	—	128.1	131.9	127.9	128.5	128.3	129.9	127.7	130.5	128.0	129.2	128.5	130.1	128.4
जून, 22	—	128.6	133.0	128.2	130.0	128.7	131.5	128.3	132.5	128.6	129.9	128.6	131.7	128.9
जुलाई, 22	—	128.8	131.7	128.5	128.7	128.9	130.1	128.5	131.5	128.8	128.9	128.9	130.5	129.2
अगस्त, 22	—	129.7	133.8	129.4	131.0	129.8	132.1	129.5	133.5	129.7	131.1	129.9	132.5	130.1
सितम्बर, 22	—	130.8	135.9	130.5	132.9	130.6	133.9	130.6	135.3	130.6	134.0	131.1	134.5	131.1
अक्तूबर, 22	—	132.1	138.9	131.8	136.1	131.8	137.3	132.1	137.8	131.9	136.3	132.3	137.5	132.5
नबम्बर, 22	—	132.3	139.1	132.0	136.2	132.0	137.9	132.4	138.0	132.2	136.6	132.5	137.6	132.8
दिसम्बर, 22	—	131.0	134.0	130.7	132.2	130.5	134.8	131.2	134.2	130.9	132.6	130.9	134.2	131.7

स्त्रोत : अर्थ तथा सांख्यिकीय कार्य विभाग, हरियाणा ।

नोट : *हरियाणा राज्य के लिए खाद्य का सूचकांक तैयार नहीं किया जाता है।

कीमतें

हरियाणा की 20 महत्वपूर्ण कृषि पदार्थो का थोक कीमत सूचकांक

सारणी 28.8 (आधार वर्ष 1980-81=100)

वर्ष/मास	सामान्य
1	2
1986-87	126.3
1990-91	192.7
2000-01	408.8
2010-11	979.69
2019-20	1,510.5
2020-21	1,570.5
2021-22	1,642.9
जुलाई, 2021	1,595.4
अगस्त, 2021	1,613.2
सितम्बर, 2021	1,638.2
अक्तूबर , 2021	1,645.1
नबम्बर , 2021	1,648.4
दिसम्बर , 2021	1,645.1
जनवरी, 2022	1,640.2
फरवरी, 2022	1,646.0
मार्च, 2022	1,650.4
अप्रैल, 2022	1,654.2
मई, 2022	1,666.1
जून, 2022	1,672.2

स्त्रोत : अर्थ तथा सांख्यिकीय कार्य विभाग, हरियाणा।

कीमतें

राज्य में कृषि तथा ग्रामीण मजदूरों के लिए अखिल भारतीय उपभोक्ता कीमत सूचकांक

सारणी 28.9 (आधार 1986-87=100)

वर्ष/मास	कृषि श्रमिक		ग्रामीण श्रमिक	
	खाद्य	सामान्य	खाद्य	सामान्य
1	2	3	4	5
1997	279	270	278	271
2000	320	311	321	312
2010	670	621	670	616
2020	1,176	1,118	1,186	1,110
2021	1,181	1,148	1,192	1,143
2022	1,263	1,233	1,275	1,232
जनवरी, 22	1,212	1,187	1,224	1,185
फरवरी, 22	1,221	1,194	1,232	1,192
मार्च, 22	1,228	1,201	1,240	1,199
अप्रैल, 22	1,236	1,209	1,249	1209
मई, 22	1,249	1,219	1,261	1,218
जून, 22	1,259	1,228	1,271	1,226
जुलाई, 22	1,267	1,237	1,280	1235
अगस्त, 22	1,272	1,244	1,285	1,243
सितम्बर, 22	1,290	1,258	1,303	1,257
अक्तूबर, 22	1,304	1,268	1,318	1,267
नबम्बर, 22	1,311	1,278	1,325	1,277
दिसम्बर, 22	1,302	1,276	1,315	1,275

स्त्रोत : श्रम ब्यूरो, भारत सरकार, शिमला।

कीमतें

चुनी हुई वस्तुओं का ग्रामीण उपभोक्ता मूल्य सूचकांक

सारणी 28.10 (आधार 1988-89=100)

वर्ष/मास	खाद्य	सामान्य
1	2	3
1992-93	160	158
1995-96	199	198
2000-01	275	281
2010-11	537	496
2019-20	889	811
2020-21	918	849
2021-22	963	892
जुलाई, 21	950	874
अगस्त, 21	959	880
सितम्बर, 21	966	884
अक्तूबर , 21	969	893
नबम्बर , 21	972	895
दिसम्बर , 21	957	885
जनवरी, 22	950	883
फरवरी, 22	948	882
मार्च, 22	958	890
अप्रैल, 22	966	905
मई, 22	978	915
जून, 22	981	919

स्त्रोत : अर्थ तथा सांख्यिकीय कार्य विभाग, हरियाणा।

कीमतें

हरियाणा में वस्तुवार खरीद कीमतें

सारणी 28.11 (₹ प्रति क्विंटल)

वर्ष/जिला	धान			गेहूं		मक्की
	सामान्य	फाईन	सुपर फाईन	ग्रेड I	ग्रेड II	
1	2	3	4	5	6	7
1980-81	105	109	113	117	115	105
1985-86	142	146	150	157	—	130
1990-91	205	215	225	215	—	180
1995-96	360	395	395	360	—	310
ग्रेड ए						
2000-01	510	—	540	580	—	445
2005-06	570	—	600	640	—	540
2010-11	1,000	—	1,030	1,100	—	880
2014-15	1,360	—	1,400	1,400	—	1,310
2015-16	1,410	—	1,456	1,450	—	1,325
2016-17	1,470	—	1,510	1,525	—	1,365
2017-18	1,550	—	1,590	1,625	—	1,425
2018-19	1,750	—	1,770	1,735	—	1,700
2019-20	1,815	—	1,835	1,840	—	1,760
2020-21	1,868	—	1,888	1,925	—	1,850
2021-22	1940	—	1960	1975	—	1870
2022-23	2040	—	2060	2015	—	1962

स्त्रोत : खाद्य नागरिक आपूर्ति और उपभोक्ता मामले विभाग, हरियाणा।

टिप्पणी : 1. 1990-91 से पहले गेहूं के 2 ग्रेड थे।

2. वर्ष 1997-98 से धान के केवल 2 ग्रेड अर्थात् साधारण एवं ग्रेड—ए हैं।

खण्ड—XXIX

हरियाणा की पंच–वर्षीय/वार्षिक बजट

इस अनुभाग में मुख्य–विकास के शीर्ष के अनुसार हरियाणा की पंच–वर्षीय/वार्षिक बजट का परिव्यय तथा व्यय व हरियाणा में विकेन्द्रीकृत योजना तथा जिला योजना के अर्न्तगत जारी की गई राशि का ब्यौरा दिया गया है।

सारणी 29.1– पंच–वर्षीय/वार्षिक बजट के अर्न्तगत परिव्यय तथा व्यय ।

सारणी 29.2– हरियाणा में विकेन्द्रीकृत योजना/जिला योजना के अन्तर्गत जारी की गई राशि ।

ग्राफ 29.1

हरियाणा में वार्षिक बजट के तहत पूंजीगत व्यय

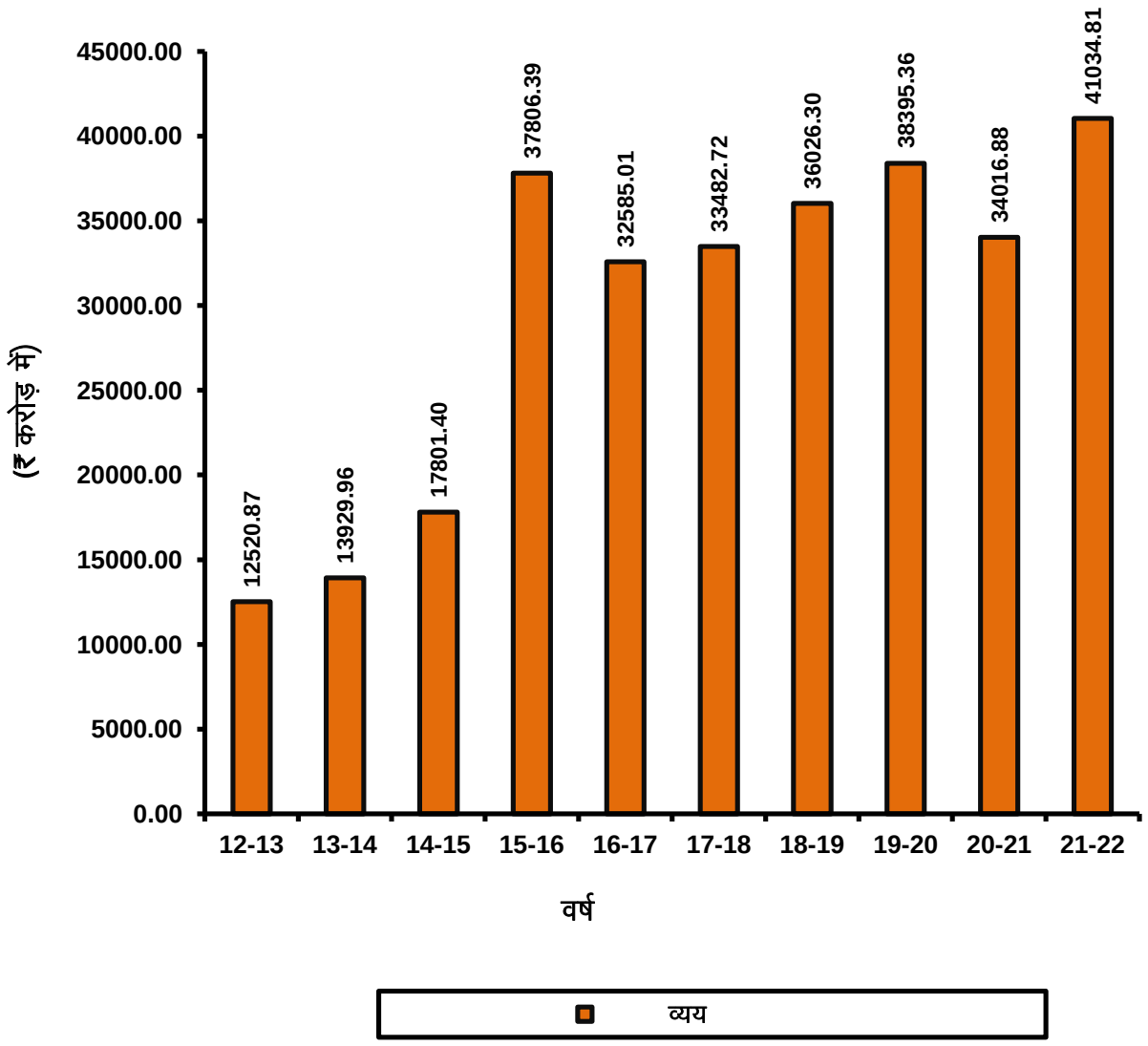

हरियाणा की पंच–वर्षीय/वार्षिक बजट

पंच–वर्षीय/वार्षिक बजट के अन्तर्गत परिव्यय तथा व्यय

सारणी 29.1 (₹ लाखों में)

विकास का मुख्य शीर्ष	चतुर्थ पंच–वर्षीय योजना		बारहवीं पंचवर्षीय योजना	
	1969-74		2012-17	
	वास्तविक व्यय	कुल वास्तविक व्यय से प्रतिशतता	अनुमोदित परिव्यय	कुल अनुमोदित परिव्यय से प्रतिशतता
1	2	3	4	5
(क) राज्य बजट				
1. कृषि तथा सहायक सेवाएं	2,633	7.35	5,88,000	6.53
2. ग्रामीण विकास	149	0.42	6,22,300	6.91
3. विशेष क्षेत्रीय प्रोग्राम	—	—	20,200	0.22
4. सिंचाई तथा बाढ़ नियन्त्रण	13,418	37.45	7,70,000	8.55
5. ऊर्जा	8,753	24.43	7,40,200	8.23
6. उद्योग तथा खनिज	549	1.53	64,700	0.73
7. परिवहन	5,198	14.51	9,86,000	10.96
8. विज्ञान, प्रोद्यौगिकी तथा पर्यावरण	—	—	12,000	0.13
9. सामान्य आर्थिक सेवाएं	206	0.58	20,000	0.22
10. विकेन्द्रीकृत योजना/जिला योजना	—	—	1,55,500	1.73
11. सामाजिक सेवाएं	4,877	13.61	49,47,430	54.97
12. सामान्य सेवाएं	43	0.12	73,670	0.82
जोड़	**35,826**	**100.00**	**90,00,000**	**100.00**
(ख) राज्य सार्वजनिक उद्यम क्षेत्र	—	—	73,57,000	—
(ग) स्थानीय निकाय	—	—	13,19,000	—
कुल जोड़	**35,826**	**100.00**	**1,76,76,000**	**100.00**

हरियाणा की पंच–वर्षीय/वार्षिक बजट

पंच–वर्षीय/वार्षिक बजट के अन्तर्गत परिव्यय तथा व्यय

सारणी 29.1(जारी) (₹ लाखों में)

विकास का मुख्य शीर्ष	वार्षिक योजना 2012-13		वार्षिक योजना 2013-14	
	वास्तविक व्यय	कुल वास्तविक व्यय से प्रतिशतता	वास्तविक व्यय	कुल वास्तविक व्यय से प्रतिशतता
1	6	7	8	9
(क) राज्य बजट				
1. कृषि तथा सहायक सेवाएं	1,05,477	8.42	1,16,165.74	8.34
2. ग्रामीण विकास	1,05,857	8.46	1,16,703.18	8.38
3. विशेष क्षेत्रीय प्रोग्राम	1,735	0.14	2,373.33	0.17
4. सिंचाई तथा बाढ़ नियन्त्रण	84,555	6.75	82,139.97	5.89
5. ऊर्जा	46,318	3.70	39,572.37	2.84
6. उद्योग तथा खनिज	5,808	0.46	7,331.84	0.53
7. परिवहन	1,38,809	11.09	1,95,382.40	14.03
8. विज्ञान, प्रोद्यौगिकी तथा पर्यावरण	1,854	0.15	2,122.14	0.15
9. सामान्य आर्थिक सेवाएं	2,764	0.22	2,116.91	0.15
10. विकेन्द्रीकृत योजना/जिला योजना	9,776	0.78	24,173.37	1.73
11. सामाजिक सेवाएं	7,31,592	58.43	7,91,184.51	56.80
12. सामान्य सेवाएं	17,542	1.40	13,730.68	0.99
जोड़	**12,52,087**	**100.00**	**13,92,996.44**	**100.00**
(ख) राज्य सार्वजनिक उद्यम क्षेत्र	5,67,503	—	—	—
(ग) स्थानीय निकाय	1,05,643	—	1,12,298.00	—
कुल जोड़	**19,25,233**	—	**15,05,294.44**	—

हरियाणा की पंच–वर्षीय/वार्षिक बजट

पंच–वर्षीय/वार्षिक बजट के अन्तर्गत परिव्यय तथा व्यय

सारणी 29.1(जारी) (₹ लाखों में)

विकास का मुख्य शीर्ष	बारहवीं पंचवर्षीय योजना		वार्षिक योजना	
	2014-15		2015-16	
	अनुमोदित परिव्यय	कुल अनुमोदित परिव्यय से प्रतिशतता	वास्तविक व्यय	कुल वास्तविक व्यय से प्रतिशतता
1	10	11	12	13
(क) राज्य बजट				
1. कृषि तथा सहायक सेवाएं	1,46,047.60	8.20	2,14,885.20	5.68
2. ग्रामीण विकास	1,34,014.34	7.53	1,22,274.26	3.23
3. विशेष क्षेत्रीय प्रोग्राम	3,323.76	0.19	2,503.67	0.07
4. सिंचाई तथा बाढ़ नियन्त्रण	80,648.87	4.53	89,946.90	2.38
5. ऊर्जा	18,793.29	1.06	17,64,740.81	46.68
6. उद्योग तथा खनिज	12,480.22	0.70	7,142.03	0.19
7. परिवहन	1,57,823.58	8.87	2,15,676.91	5.71
8. विज्ञान, प्रोद्यौगिकी तथा पर्यावरण	1,248.66	0.07	2,375.39	0.06
9. सामान्य आर्थिक सेवाएं	3,036.57	0.17	2,282.60	0.06
10. विकेन्द्रीकृत योजना/जिला योजना	4,901.70	0.27	14,388.94	0.38
11. सामाजिक सेवाएं	12,01,701.78	67.51	13,20,329.62	34.92
12. सामान्य सेवाएं	16,119.62	0.90	24,092.72	0.64
जोड़	17,80,139.99	100.00	37,80,639.05	100.00
(ख) राज्य सार्वजनिक उद्यम क्षेत्र	—	—	—	—
(ग) स्थानीय निकाय	—	—	—	—
कुल जोड़	17,80,139.99	100.00	37,80,639.05	100.00

हरियाणा की पंच–वर्षीय/वार्षिक बजट

पंच–वर्षीय/वार्षिक बजट के अन्तर्गत परिव्यय तथा व्यय

सारणी 29.1(जारी) (₹ लाखों में)

विकास का मुख्य शीर्ष	वार्षिक योजना 2016-17		वार्षिक योजना 2017-18		वार्षिक योजना 2018-19	
	वास्तविक व्यय	कुल वास्तविक व्यय से प्रतिशतता	वास्तविक व्यय	कुल वास्तविक व्यय से प्रतिशतता	वास्तविक व्यय	कुल वास्तविक व्यय से प्रतिशतता
1	14	15	16	17	18	19
(क) राज्य बजट						
1. कृषि तथा सहायक सेवाएं	2,12,346.89	6.52	2,20,014.87	6.47	2,73,540.46	7.59
2. ग्रामीण विकास	2,05,103.37	6.29	2,63,461.81	7.75	2,95,573.59	8.20
3. विशेष क्षेत्रीय प्रोग्राम	3,989.83	0.12	5,320.00	0.16	3,270.00	0.09
4. सिंचाई तथा बाढ़ नियन्त्रण	90,011.52	2.76	1,14,799.41	3.38	1,49,763.08	4.16
5. ऊर्जा	9,44,506.94	28.99	6,37,001.84	18.73	5,57,422.36	15.47
6. उद्योग तथा खनिज	46,163.07	1.42	24,927.27	0.73	34,246.14	0.95
7. परिवहन	1,73,521.89	5.32	2,10,379.18	6.19	2,27,754.19	6.32
8. विज्ञान, प्रोद्यौगिकी तथा पर्यावरण	2,950.33	0.09	734.34	0.02	1,218.26	0.03
9. सामान्य आर्थिक सेवाएं	4,000.81	0.12	2,463.07	0.07	3,130.12	0.09
10. विकेन्द्रीकृत योजना/जिला योजना	14,306.74	0.44	29,779.00	0.88	39,985.81	1.11
11. सामाजिक सेवाएं	15,41,449.62	47.31	18,15,016.95	53.38	19,34,765.57	53.70
12. सामान्य सेवाएं	20,149.93	0.62	75,999.91	2.24	81,960.09	2.28
जोड़	32,58,500.94	100.00	33,99,897.65	100.00	36,02,629.67	100.00
(ख) राज्य सार्वजनिक उद्यम क्षेत्र	—	—	—	—	—	—
(ग) स्थानीय निकाय	—	—	—	—	—	—
कुल जोड़	32,58,500.94	100.00	33,99,897.65	100.00	36,02,629.67	100.00

हरियाणा की पंच–वर्षीय/वार्षिक बजट

पंच–वर्षीय/वार्षिक बजट के अन्तर्गत परिव्यय तथा व्यय

सारणी 29.1(जारी) (₹ लाखों में)

विकास का मुख्य शीर्ष	वार्षिक योजना		वार्षिक बजट		वार्षिक बजट		वार्षिक बजट	
	2019-20		2020-21		2021-22		2022-23	
	वास्तविक व्यय	कुल वास्तविक व्यय से प्रतिशतता	वास्तविक व्यय	कुल वास्तविक व्यय से प्रतिशतता	बजट अनुमान	कुल बजट अनुमान से प्रतिशतता	बजट अनुमान	कुल बजट अनुमान से प्रतिशतता
1	20	21	22	23	24	25	26	27
(क) राज्य बजट								
1. कृषि तथा सहायक सेवाएं	2,83,412.14	7.38	330156.56	9.17	448596.87	10.93	591618	10.54
2. ग्रामीण विकास	3,57,080.40	9.30	408120.96	12.00	152730.93	3.72	533460	9.50
3. विशेष क्षेत्रीय प्रोग्राम	2,455.00	0.06	4489.18	0.13	345.00	0.01	2805	0.05
4. सिंचाई तथा बाढ़ नियन्त्रण	1,62,448.98	4.23	143110.64	4.21	160224.75	3.90	384393.4	6.85
5. ऊर्जा	6,01,935.67	15.68	73250.00	2.15	73602.91	1.79	118582.6	2.11
6. उद्योग तथा खनिज	32,861.14	0.85	25612.06	0.75	36822.30	0.90	60971.05	1.10
7. परिवहन	2,58,288.38	6.73	168702.87	4.96	306291.84	7.46	380428	6.78
8. विज्ञान, प्रोद्यौगिकी तथा पर्यावरण	2,001.30	0.05	3522.07	0.10	3168.60	0.08	13923.55	0.25
9. सामान्य आर्थिक सेवाएं	3,133.37	0.08	7748.52	0.23	13259.98	0.32	21915.2	0.39
10. विकेन्द्रीकृत योजना/जिला योजना	23,689.30	0.62	10851.56	0.32	27221.26	0.66	40000	0.71
11. सामाजिक सेवाएं	20,38,641.52	53.10	2136961.83	62.82	2754449.56	67.12	3318303.89	59.12
12. सामान्य सेवाएं	73,588.71	1.92	89161.10	2.62	126766.62	3.09	146182.37	2.60
जोड़	**38,39,535.91**	**100.00**	3401687.89	100.00	**4103480.62**	**100.00**	**5612583.05**	**100.00**
(ख) राज्य सार्वजनिक उद्यम क्षेत्र	—	—	—	—	—	—	—	—
(ग) स्थानीय निकाय	—	—	—	—	—	—	—	—
कुल जोड़	**38,39,535.91**	**100.00**	34,01,687.89	100.00	**4103480.62**	**100.00**	5612583.05	100.00

स्त्रोतः अर्थ तथा सांख्यकीय कार्य विभाग, हरियाणा।

हरियाणा की पंचवार्षिक योजना/वार्षिक–बजट

हरियाणा में विकेन्द्रीकृत योजना तथा जिला योजना के अन्तर्गत जारी की गई राशि

सारणी 29.2 (₹ लाखों में)

जिला	विकेन्द्रीकृत योजना		जिला योजना स्कीम					
	1990-91	2000-01	2017-18	2018-19	2019-20 (स)	2020-21	2021-22	2022-23
1	2	3	4	5	6	7	8	9
अम्बाला	33.37	42	1,680.34	3,115.59	890.17	890.17	1717.95	1,780.34
भिवानी	35.55	65	2,082.61	3,126.13	893.18	893.18	1657.66	1,786.36
चरखी दादरी	—	—	396.25	1,386.88	396.25	396.25	756.36	792.50
फरीदाबाद	38.67	59	2,755.44	4,997.01	1,427.72	1,427.72	2666.59	2,855.44
फतेहाबाद	—	43	1,386.32	2,601.06	743.16	743.16	1904.66	1,486.32
गुरूग्राम	26.5	57	2,289.50	4,181.62	1,194.75	1,194.75	2353.69	2,389.50
हिसार	57.7	62	2,951.60	4,815.30	1,375.80	1,375.80	2592.67	2,751.60
झज्जर	—	43	1,512.18	2,646.33	756.09	756.09	1424.87	1,512.18
जीन्द	28.38	51	2,005.02	3,683.77	1,052.51	1052.51	2068.33	2,105.02
कैथल	25.89	57	1,695.06	2,966.36	847.53	847.53	1616.95	1,695.06
करनाल	26.2	49	2,575.14	4,156.49	1,187.57	1,187.57	2663.56	2,375.14
कुरूक्षेत्र	22.15	43	1,422.06	2,663.60	761.03	761.03	1678.48	1,522.06
महेन्द्रगढ़	20.58	45	1,654.91	2,546.05	727.44	727.44	1348.76	1,454.88
नूंह	—	—	1,618.66	3,007.66	859.33	859.33	1856.17	1,718.66
पलवल	—	—	1,545.20	2,879.10	822.60	822.60	1535.89	1,645.20
पंचकूला	---	25	54	885.62	1,549.84	442.81	442.81	885.62
पानीपत	24.01	35	1,901.96	3,328.43	950.98	950.98	1750.81	1,901.96
रिवाड़ी	15.5	38	1,420.56	2,485.98	710.28	710.28	1296.02	1,420.56
रोहतक	59.27	41	1,874.40	2,930.19	837.20	837.20	1577.22	1,674.40
सिरसा	26.82	55	2,043.56	3,576.24	1,021.78	1,021.78	2216.14	2,043.56
सोनीपत	23.7	48	2,487.84	4,003.72	1,143.92	1,143.92	2680.89	2,287.84
यमुनानगर	19.5	42	1,815.77	3,352.65	957.90	957.90	1755.00	1,915.80
कुल जोड़	**483.79**	**900.00**	**40,000.00**	**70,000.00**	**20,000.00**	**20,000.00**	**40,000.00**	**40,000.00**

प्राप्ति स्थानः अर्थ तथा सांख्यकीय कार्य विभाग, हरियाणा।

स– संशोधित

– जिले अस्तित्व में नही थे।

खण्ड—XXX
स्थानीय निकाय

इस खण्ड में नगरपालिकाओं/परिषदों/निगमों की संख्या, जनसंख्या, आय तथा व्यय सम्बन्धी आंकड़ें।

सारणी 30.1– जिलावार नगरपालिकाओं/परिषदों/निगमों की संख्या, जनसंख्या, आय तथा व्यय।

सारणी 30.2– नगरपालिकाओं/परिषदों/निगमों वार जनसंख्या, आय तथा व्यय।

सारणी 30.3 तथा 30.4– विभिन्न शीर्षों के अन्तर्गत नगरपालिकाओं/परिषदों/निगमों की आय तथा व्यय ।

सारणी 30.5– ग्राम पंचायत, पंचायत समितियों तथा जिला परिषदों की सूचना ।

स्थानीय निकाय

नगरपालिकाओं/परिषदों/निगमों की संख्या, जनसंख्या, आय तथा व्यय

सारणी 30.1 (₹ लाख)

जिला	नगरपालिकाओं/परिषदों/निगमों की संख्या (2020–21)	नगरपालिकाओं/परिषदों/निगमों की सीमा में जनसख्या* (जन गणना 2011)	लेखा			
			2019–20		2020-21	
			आय	व्यय	आय	व्यय
1	2	3	4	5	6	7
अम्बाला	4	5,81,492	9,637	8,916	8,214	6,471
भिवानी	4	2,49,426	7,047	5,162	7,085	3,478
चरखी दादरी	1	56,337	5,143	2,789	4,224	1,983
फरीदाबाद	1	14,14,050	99,192	86,095	74,247	67,275
फतेहाबाद	5	2,09,682	3,756	2,848	4,398	2,021
गुरूग्राम	5	9,77,908	2,38,412	1,15,249	2,15,321	95,406
हिसार	7	5,01,267	8,020	7,684	11,914	7,754
झज्जर	3	2,35,125	7,360	4,697	6,876	4,311
जीन्द	5	2,99,980	5,161	3,433	4,820	2,859
कैथल	5	2,53,445	5,100	3,858	4,405	3,546
करनाल	7	4,45,888	17,099	11,120	18,006	9,410
कुरूक्षेत्र	5	2,81,632	3,596	3,433	3,431	3,070
महेन्द्रगढ़	5	1,32,855	6,775	2,837	6,620	3,319
नूंह	4	88,343	4,217	1,623	3,965	1,371
पलवल	3	1,96,490	3,564	2,577	2,163	1,280
पंचकूला	2	2,45,489	15,541	5,200	9,988	7,376
पानीपत	2	3,35,680	8,925	8,589	8,906	6,733
रिवाड़ी	3	1,90,141	16,440	7,659	15,758	6,642
रोहतक	4	4,48,658	17,022	14,427	14,679	12,696
सिरसा	5	3,19,248	3,118	2,757	3,914	2,824
सोनीपत	5	4,37,328	44,810	21,674	42,354	19,148
यमुनानगर	3	2,45,228	6,126	5,779	5,516	2,814
जोड़	88	81,45,692	5,36,061	3,28,406	4,76,804	2,71,787

स्त्रोतः – अर्थ तथा सांख्यिकीय कार्य विभाग, हरियाणा।

स्थानीय निकाय

नगरपालिकाओं/परिषदों/निगमों की संख्या जनसंख्या, आय तथा व्यय

सारणी 30.2 (₹000)

जिला	नगरपालिकाओं/परिषद/निगमों का नाम	नगरपालिकाओं/परिषद/निगमों की सीमा में जनसंख्या (जन गणना 2011)	2019.20		2020-21	
			आय	व्यय	आय	व्यय
1	2	3	6	7	8	9
अम्बाला	1. अम्बाला शहर	3,00,127	6,01,695	5,79,012	5,57,906	4,33,341
	2. नारायणगढ़	22,832	30,540	26,316	24,733	9,182
	3. बराड़ा	21,545	35,875	12,725	40,408	28,811
	4. अम्बाला सदर	2,36,988	2,95,574	2,73,576	1,98,362	1,75,809
भिवानी	1. भिवानी	1,96,057	6,47,320	4,62,078	6,38,360	2,94,757
	2. बवानी खेड़ा	20,289	19,899	18,282	22,993	21,429
	3. सिवानी	19,143	17,397	17,193	30,460	21,665
	4. लोहारू	13,937	20,126	18,687	16,708	9,976
चरखी दादरी	1. चरखी दादरी	56,337	5,14,345	2,78,918	4,22,417	1,98,289
फरीदाबाद	2. फरीदाबाद काम्पलैक्स	14,14,050	99,19,235	86,09,461	74,24,652	67,27,510
फतेहाबाद	1. फतेहाबाद	70,777	1,21,862	92,436	96,295	25,357
	2. टोहाना	63,871	61,753	60,745	1,46,619	72,692
	3. रतिया	37,152	113,349	93,162	1,25,657	75,946
	4 भूना	30,094	61,772	23,121	60,454	22,755
	5 जाखल	7,788	16,819	15,323	10,799	5,356
गुरूग्राम	1. गुरूग्राम	8,86,519	2,25,04,435	1,13,05,872	1,99,89,271	90,28,410
	2. सोहना	36,552	2,38,154	1,27,753	3,91,184	2,39,197
	3. पटौदी	20,418	2,00,140	31,210	2,05,517	35,840
	4. हेली मंडी	20,906	5,22,717	29,927	5,71,466	2,07,590
	5. फरूक्खनगर	13,513	3,75,762	30,123	3,74,693	29,530
हिसार	1. हिसार	3,07,024	5,90,891	5,89,587	9,37,748	5,78,059
	2. हांसी	86,770	1,12,050	1,04,798	1,52,905	1,39,630
	3. बरवाला	43,384	51,267	49,552	49,857	32,597
	4. नारनौंद	17,242	19,044	15,291	10,497	6,368
	5. उकलाना	13,219	9,598	7,481	16,804	10,760
	6. बॉस	17965	16,915	834	18,614	5,745
	7. सिसाय	15663	2,261	844	4,999	2,275
झज्जर	1. झज्जर	48,424	60,916	29,668	1,82,985	91,856
	2. बेरी	15,934	78,082	65,333	8,040	3,797
	3. बहादुरगढ़	1,70,767	5,97,038	3,74,675	4,96,559	3,35,428
जीन्द	1. सफीदों	34,728	46,343	43,281	71,630	67,018
	2. नरवाना	62,090	65,118	56,952	61,828	35,168
	3. उचाना	16,815	1,29,921	49,125	1,44,264	34,460
	4. जीन्द	1,67,592	2,36,779	1,72,430	1,74,602	1,32,428
	5. जुलाना	18,755	37,922	21,489	29,683	16,788
कैथल	1. कैथल	1,44,915	3,17,519	2,30,343	2,22,857	1,94,291
	2. पुण्डरी	33,484	31,971	19,093	29,889	18,419
	3. गुहला चीका	38,952	72,672	63,318	1,08,931	67,963
	4. कलायत	18,660	78,651	63,922	61,761	57,479
	5 राजौंद	17,434	9,140	9,085	17,041	16,439
करनाल	1. करनाल	3,02,140	10,97,939	9,55,215	12,55,277	7,55,857
	2. घरौंडा	37,816	1,14,732	27,877	84,170	64,976
	3. नीलोखेड़ी	17,938	16,923	15,249	10,999	8,898
	4. इन्द्री	17,487	19,653	17,857	41,350	26,517
	5. तरावड़ी	25,944	2,70,352	46,469	2,51,254	35,839
	6. असंध	27,125	39,809	24,322	27,911	25,180
	7. निसिंग	17,438	1,50,452	25,064	1,29,683	23,685

स्थानीय निकाय
नगरपालिकाओं/परिषदों/निगमों वार
जनसंख्या, आय तथा व्यय

सारणी 30.2 (समाप्त) (₹000)

जिला	नगरपालिकाओं/परिषद/निगमों का नाम	नगरपालिकाओं/परिषद/निगमों की सीमा में जनसंख्या* (जन–गणना 2011)	लेखा 2019.20 आय	लेखा 2019.20 व्यय	लेखा 2020-21 आय	लेखा 2020-21 व्यय
1	2	3	6	7	8	9
कुरूक्षेत्र	1. थानेसर	1,55,152	2,33,694	2,25,930	2,14,691	2,06,223
	2. लाडवा	28,887	34,035	32,411	19,224	15,755
	3. शाहबाद मारकंडा	42,607	52,314	44,302	48,748	27,048
	4. पेहवा	38,853	35,256	33,951	58,104	55,892
	5 इस्माईलाबाद	16,133	4,323	6,720	2,327	2,096
महेन्द्रगढ़	1. महेन्द्रगढ़	29,128	2,14,028	46,966	2,55,589	74,297
	2. नारनौल	74,581	1,40,243	1,31,706	1,50,083	1,49,521
	3. कनीना	12,989	90,628	12,016	48,845	20,340
	4. अटेली	7,619	1,13,977	21,742	1,17,937	57,568
	5. नांगल चौधरी	8,538	1,18,576	71,242	89,512	30,196
नूंह	1. नूंह	16,260	25,589	21,134	43,042	36,385
	2. फिरोजपुर झिरका	24,750	51,220	47,760	61,972	34,981
	3. पुन्हाना	24,734	48,432	29,188	38,788	36,828
	4. तावडू	22,599	2,96,434	64,234	2,52,687	28,949
पलवल	1. पलवल	1,31,926	2,87,869	1,94,442	1,94,395	1,13,731
	2. होडल	50,143	56,474	52,373	17,342	11,326
	3. हथीन	14,421	12,064	10,868	4,517	2,977
पंचकूला	1. कालका	34,134	—	—	56,928	—
	2. पंचकूला	2,11,355	15,54,108	5,19,970	9,41,907	7,37,645
पानीपत	1. पानीपत	2,95,970	8,49,961	8,23,689	8,63,341	6,54,618
	2. समालखा	39,710	42,541	35,193	27,258	18,692
रिवाड़ी	1. रिवाड़ी	1,43,021	9,86,391	6,26,686	9,23,263	5,82,166
	2. बावल	16,776	37,554	27,979	30,551	19,436
	3. धारूहेडा	30,344	6,20,069	1,11,231	6,21,963	62,566
रोहतक	1. रोहतक	3,74,292	14,68,527	12,38,628	12,35,777	10,98,046
	2. कलानौर	33,319	43,844	27,689	71,666	39,777
	3. महम	20,484	29,571	27,518	33,276	32,994
	4. सांपला	20,563	1,60,246	1,48,904	1,27,179	98,737
सिरसा	1. सिरसा	1,82,534	2,05,246	1,98,788	2,27,743	1,96,130
	2. मंण्डी डबवाली	52,873	27,955	25,050	35,779	29,952
	3. कालांवाली	22,095	13,702	8,752	13,200	7,503
	4. ऐलनाबाद	36,623	35,297	27,934	85,039	33,660
	5. रानिया	25,123	29,617	15,143	29,617	15,144
सोनीपत	1. सोनीपत	2,89,333	38,19,638	17,54,893	36,17,437	15,24,311
	2. गन्नौर	35,603	26,948	26,902	15,816	7,024
	3. खरखौदा	25,051	1,01,077	34,301	1,21,146	44,813
	4. गोहाना	65,708	5,33,302	3,51,346	4,76,318	3,35,904
	5. कुण्डली	21,633	—	—	4,651	2,721
यमुनानगर	1. यमुनानगर	2,17,071	5,70,753	5,55,828	5,16,385	2,54,737
	2. रादौर	13,690	36,450	17,131	28,713	24,797
	3 सढौरा	14,467	5,394	4,991	6,511	1,876

स्त्रोतः – अर्थ तथा सांख्यिकीय कार्य विभाग , हरियाणा।

नोट : आय तथा व्यय में बुक ट्रांसफर की राशि सम्मिलित नहीं है।

1. उकलाना नगरपालिका हिसार निगम में सम्मिलित है।
2. बराड़ा नगरपालिका को 16.06.2015 को पुनः स्थापित किया गया है।
3. रादौर नगरपालिका को 09.02.2016 को स्थापित किया गया है।
4. जाखल नगरपालिका को 25.07.2017 को स्थापित किया गया है।
5. कुडली ,सढौरा, इस्माईलाबाद, बॉस नगरपालिकाओ को 16.10.2018, 02.11.2018, 20.11.2018, 19.12.2018 को स्थापित किया गया है।
6. सिसाय नगरपालिका को 20.02.2019 को स्थापित किया गया है।
7. अम्बाला सदर नगरपालिका को 11.09.2019 को स्थापित किया गया है।
8. कालका नगरपालिका को 17.09.2020 को स्थापित किया गया है।

स्थानीय निकाय
नगरपलिकाओं/परिषदों/निगमों की आय

सारणी 30.3 (लाख ₹)

आय का साधन	लेखा			
	2017-18	2018-19	2019-20	2020-21
	2	3	4	5
I. कर राजस्व	**92,038**	**52,241**	**42,979**	**65,979**
क. आय पर कर	**1,306**	**317**	**1,675**	**396**
1. व्यवसाय तथा व्यापार कर	771	149	191	237
2. सेवक कर	535	168	1,484	159
ख . पदार्थों तथा सेवाओं पर कर	**24,037**	**11,475**	**10,051**	**8,820**
1. चुंगी	0	0	264	726
2. सीमा कर	4,797	1,018	283	469
3. जल कर	16,471	1,909	3,126	2,646
4. गाड़ियों पर कर	412	505	148	254
5. पशुओं पर कर(कुतों के पंजीकरण करवाने की फीस समेत)	99	222	98	17
6. गाड़ियों तथा पशुओं का पथ कर	169	4	1,014	2
7. लोक सुरक्षा तथा सुविधाओं से आय (बिजली, आग इत्यादि)	903	3,600	3,984	496
8. जल की फीस (पानी की बिक्री)	31	0	0	0
9. गाड़ियों के लाईसैंसों की फीस (ड्राईविंग लाईसैंसों समेत)	131	290	152	97
10. कार्यभारिकों के लाईसैंसों की फीस	89	178	50	364
11. खतरनाक तथा उत्तेजक व्यापार के लाईसैंसों तथा पटाखे बजाने की फीस	202	941	608	779
12. स्थानीय दर	733	2,808	324	2,970
ग. सम्पति तथा पूंजी व्यापार पर कर	**66,695**	**40,449**	**31,253**	**56,763**
1. इमारतों तथा भूमि पर कर	48,881	20,501	18,818	43,963
2. भवन तथा भूमि के किराये (भूमि इत्यादि का विक्रय शामिल है)	8,197	18,958	12,059	11,776
3. डाक बंगले तथा सराए	221	92	33	322
4. उद्यान तथा सड़कों पर वृक्ष	211	248	39	278
5. तहवजारी फीसें (गलियों के हिस्सों के कब्जें की फीस समेत)	9,185	700	304	424

स्थानीय निकाय
नगरपालिकाओं/परिषदों/निगमों की आय

सारणी 30.3 (समाप्त) (लाख ₹)

आय का साधन	लेखा			
	2017-18	2018-19	2019-20	2020-21
	2	3	4	5
II प्रशासनिक प्राप्तियां	**532**	**1,912**	**569**	**251**
1. शिक्षा	436	350	330	19
2. चिकित्सा	0	172	0	0
3. जन–स्वास्थ्य	96	1,390	239	232
III राजस्व अनुदान तथा अंशदान	**24,323**	**9,876**	**25,393**	**20,811**
1. अकाल सहायता/विकास कार्य के लिए	24,275	2,450	120	1,200
2. पशु–पालन विभाग के लिए सरकारी अंशदान	5	135	0	0
3. अन्य अनुदान अथवा अंशदान	43	7,291	25,273	19,611
IV पूंजीगत स्थानांतरण	**1,08,335**	**92,985**	**1,03,959**	**72,221**
1. जल पूर्ति पूंजीगत खर्च के लिए अनुदान	847	0	0	0
2. जलपूर्ति कार्यों के लिये प्राप्तियां	2	20	753	99
3. जल निकास कार्यों के लिये सरकारी अनुदान	0	0	0	0
4. नगरपालिका के कार्य इत्यादि के लिये अंशदान	99,101	47,233	65,308	58,698
5. निलम्बित लेखे (लेखन सामग्री, मुद्रण, भण्डारों, पेशगी, जमा पशु अवरोधशालायें, नौघाट इत्यादि)	8,385	45,732	37,898	13,424
V कर्जे	**1,641**	**943**	**2,601**	**2,628**
1. जल पूर्ति कार्यों के लिये कर्जे	0	43	0	0
2. जल निकास कार्यों के लियें कर्जे	0	0	0	0
3. सामान्य कार्यों के लिये कर्जे	1,641	893	2,480	2,617
4. अन्य कर्जे	0	7	121	11
VI अन्य प्राप्तियां	**1,99,451**	**3,85,825**	**3,60,560**	**3,14,914**
1. ब्याज प्राप्तियां	6,916	18,757	22,185	777
2. निवेश पर आय	194	104	692	9,590
3. अन्य विभिन्न कर (कापी फीस इत्यादि)	7,121	5,295	8,814	8,357
4. विविध अविभाजित प्राप्तियां	6,493	3,805	1,084	4,005
5. स्टाम्प ड्यूटी	1,01,714	55,681	59,451	26,139
6. विविध	77,013	3,02,183	2,68,334	2,66,046
कुल आय	**4,26,320**	**5,43,782**	**5,36,061**	**4,76,804**

स्त्रोतः – अर्थ तथा सांख्यिकीय कार्य विभाग , हरियाणा।

स्थानीय निकाय
नगरपालिकाओं/परिषदों/निगमों का व्यय

सारणी 30.4 (लाख ₹)

व्यय का विवरण	लेखा			
	2017-18	2018-19	2019-20	2020-21
1	2	3	4	5
I. सामान्य विभाग	**1,44,036**	**76,318**	**95,064**	**1,66,941**
क सामान्य	**48,767**	**52,616**	**68,299**	**1,43,567**
ख कर तथा लाइसैंस विभाग	**8,282**	**1,766**	**1,699**	**6,860**
1. चुंगी	0	0	259	481
2. सीमाकर	606	742	499	801
3. गाड़ियों पर तथा लाइसैंस फीस	4,110	290	139	344
4. अन्य कर तथा फीसें	3,566	734	802	5,234
क. नगरपालिका सम्पति	**74,775**	**10,220**	**14,747**	**5,819**
1. किराये की भूमि तथा इमारतें	71,387	4,177	3,406	2,003
2. डाक बंगले तथा सराय	433	188	351	1,128
3. उद्यान तथा सड़कों के किनारे वृक्ष	2,919	5,790	10,965	2,634
4. तहवजारी फीस	36	65	25	54
ख. लोक सुरक्षा तथा सुविधा (उपभोग व पूंजीगत खर्चे तथा अंशदान इत्यादि)	**12,212**	**11,716**	**10,319**	**10,695**
1. पुलिस	426	1,954	1,050	1,379
2. बिजली	4,856	4,281	4,769	3,092
3. आग	3,571	4,353	4,088	3,121
4. पशु अवरोध शालायें	3,152	1,110	354	3,010
5. विविध	207	18	58	93
II. शिक्षा	**466**	**254**	**161**	**72**
1. प्रशासन	326	87	14	36
2. महाविद्यालय	0	0	0	0
3. उच्च विद्यालय	0	0	2	0
4. माध्यमिक विद्यालय	9	17	0	0
5. प्राथमिक विद्यालय	0	3	0	0
6. सार्वजनिक पुस्तकालय, संग्रहालय इत्यादि	131	147	145	36
III. चिकित्सा	**15,690**	**8,722**	**7,987**	**1,572**
1. प्रशासन	15,613	8,722	7,987	1,469
2. अस्पताल तथा औषधालय	77	0	0	103
3. पागलों, कुष्ट रोगियों तथा कंगालों के इलाज की दैनगियां	0	0	0	0
IV. जन स्वास्थ्य	**41,439**	**50,424**	**51,550**	**36,668**
1. प्रशासन	3,007	1,226	2,189	1,147
2. जन्म मरण आंकड़े तथा शिशु कल्याण	26	239	0	20
3. टीके लगाना	0	135	0	0
4. प्लेग तथा दूसरी महामारी	2,086	1,582	2,668	285
5. सफाई	29,683	32,089	35,404	23,041
6. जल निकास	6,360	14,357	10,980	10,724
7. खाद्य पूर्ति पर नियन्त्रण (मंडियां, वधशालायें इत्यादि)	265	255	238	1,318
8. कंगालों को दफनाना व जलाना	11	6	46	124
9. विविध	1	535	25	9
V. जल पूर्ति	**4,543**	**6,379**	**4,247**	**2,770**
1 प्रशासन	77	4,391	1,991	4
जल से राजस्व की वसूली	0	0	0	0
2 नहरों के पानी की लागत	0	0	0	0
3 देखभाल (निर्माण भंडार समेत)	4,272	441	607	817
4 जल विश्लेषण	0	1,543	1,643	1,946
5 पूंजीगत खर्चे	110	0	0	3
6 कर्जे (क) ब्याज	77	0	0	0
ख. पुनः अदायगी	7	4	6	0
VI. पशु चिकित्सा विभाग	**214**	**20**	**59**	**69**
1. पशु चिकित्सा हस्पताल	200	15	52	69
2. पशु जुल्म बचाव समिति को अनुदान	14	5	7	0
3. पशुओं और घोड़ों के मेले	0	0	0	0
VII. नगर पालिका कार्य	**72,345**	**1,28,510**	**1,37,792**	**51,846**
1. प्रशासन	11,809	55,139	69,147	19,747
2. गालियां (जल देना, देखभाल, कर्जे इत्यादि)	17,835	73,065	67,733	30,953
3. परिपालन	42,701	306	912	1,146
VIII. निलम्बित लेखे	**8,519**	**13,761**	**21,936**	**9,548**
IX. अदृष्ट प्रभार के लिये उपलब्ध	**39,761**	**10,664**	**9,610**	**2,301**
कुल खर्चे (I से IX)	**3,27,013**	**2,95,052**	**3,28,406**	**2,71,787**

स्त्रोतः – अर्थ तथा सांख्यिकीय कार्य विभाग, हरियाणा।

स्थानीय निकाय

हरियाणा में जिलेवार विभिन्न श्रेणियों के तहत आरक्षित सीटों की सख्या और चुने गए पंचों की संख्या,2022

सारणी संख्या 30.5

जिला	पंचों की सीटों की कुल संख्या			आरक्षित सीटों की संख्या						निर्वाचित पंचों की कुलसंख्या			श्रेणियों के तहत निर्वाचित पंचों की संख्या							
	कुल	पुरूष	महिलाएं	अनुसूचित जाति(म0)	अनुसूचित जाति (पु0)	पिछड़ा वर्ग(ए) (म0)	पिछड़ा वर्ग(ए) (पु0)	सामान्य वर्ग महिलाएं	सामान्य वर्ग पूरूष	कुल	महिलाए	पुरूष	अनुसूचित जाति(म0)	अनुसूचित जाति (पु0)	पिछड़ा वर्ग(ए) (म0)	पिछड़ा वर्ग(ए) (पु0)	सामान्य वर्ग महिलाएं	सामान्य वर्ग पूरूष	पिछड़ा वर्ग(बी) (म0)	पिछड़ा वर्ग(बी) (पु0)
1	2	3	4	5	6	7	8	9	10	11	12	13	14	15	16	17	18	19	20	21
अम्बाला	3159	1702	1457	490	547	151	152	816	1003	3011	1367	1644	528	604	298	345	394	492	147	203
भिवानी	3211	1678	1533	357	340	152	160	1024	1178	3109	1465	1644	396	391	285	329	717	858	67	66
चरखी दादरी	1679	863	816	160	140	78	73	578	650	1636	786	850	167	165	141	144	419	471	59	70
फरीदाबाद	1059	561	498	99	105	42	51	357	405	1031	474	557	122	131	88	97	187	217	77	112
फतेहाबाद	2684	1447	1237	382	463	96	119	759	865	2600	1186	1414	471	589	239	275	444	516	32	34
गुरूग्राम	1406	730	676	146	121	64	71	466	538	1348	644	704	153	121	91	98	202	267	198	218
हिसार	3849	2040	1809	442	525	166	185	1201	1330	3592	1663	1929	518	613	346	376	709	831	90	109
झज्जर	2639	1358	1281	249	254	109	126	923	978	2249	1066	1183	254	229	149	194	580	687	83	73
जीन्द	3455	1822	1633	359	406	168	172	1106	1244	3269	1509	1760	368	433	308	392	768	859	65	76
कैथल	2917	1551	1366	346	373	143	166	877	1012	2814	1307	1507	359	397	296	337	573	674	79	99
करनाल	3901	2042	1859	472	479	227	273	1160	1290	3825	1806	2019	538	562	508	610	681	761	79	86
कुरूक्षेत्र	3385	1779	1606	431	414	217	245	958	1120	3270	1542	1728	486	479	451	557	423	485	182	207
महेन्द्रगढ़	3214	1635	1579	336	226	164	152	1079	1257	2982	1440	1542	347	280	269	270	325	401	499	591
नूंह	3505	1784	1721	154	62	156	167	1411	1555	3320	1616	1704	226	87	298	339	105	113	987	1165
पलवल	2770	1438	1332	250	258	135	143	947	1037	2694	1258	1436	285	290	264	301	435	499	274	346
पंचकूला	1026	525	501	109	72	52	55	340	398	955	462	493	111	81	86	101	186	212	79	99
पानीपत	2161	1131	1030	215	224	122	146	693	761	2119	1002	1117	262	265	257	311	370	411	113	130
रेवाड़ी	3233	1655	1578	383	293	122	167	1073	1195	3168	1537	1631	418	340	209	271	302	346	608	674
रोहतक	1837	972	865	180	223	69	68	616	681	1790	836	954	197	248	137	152	490	535	12	19
सिरसा	3570	1912	1658	517	620	159	219	982	1073	3317	1535	1782	597	709	408	460	508	593	22	20
सोनीपत	3492	1824	1668	339	337	181	189	1148	1298	2998	1403	1595	335	351	351	363	675	819	42	62
यमुनानगर	3841	2085	1756	559	636	189	218	1008	1231	3728	1710	2018	637	680	442	549	417	492	214	297
कुल	61993	32534	29459	6975	7118	2962	3317	19522	22099	58825	27614	31211	7775	8045	5921	6871	9910	11539	4008	4756
प्रतिशत	100.0	52.5	47.5	11.3	11.5	4.8	5.4	31.5	35.6	100.0	46.9	53.1	13.2	13.7	10.1	11.7	16.8	19.6	6.8	8.1

स्थानीय निकाय

हरियाणा में जिलेवार विभिन्न श्रेणियों के तहत आरक्षित सीटों की सख्या और चुने गए सरपंचों की संख्या,2022

सारणी संख्या 30.5(जारी)

जिला	सरपंचों की सीटों की कुल संख्या			आरक्षित सीटों की संख्या						निर्वाचित सरपंचों की कुल संख्या संख्या			श्रेणियों के तहत निर्वाचित सरपंचों की संख्या							
	कुल	पुरूष	महिलाएं	अनुसूचित जाति(म0)	अनुसूचित जाति (पु0)	पिछड़ा वर्ग(ए) (म0)	पिछड़ा वर्ग(ए) (पु0)	सामान्य वर्ग महिलाएं	सामान्य वर्ग पूरूष	कुल	महिलाए	पुरूष	अनुसूचित जाति(म0)	अनुसूचित जाति (पु0)	पिछड़ा वर्ग(ए) (म0)	पिछड़ा वर्ग(ए) (पु0)	सामान्य वर्ग महिलाएं	सामान्य वर्ग पूरूष	पिछड़ा वर्ग(बी) (म0)	पिछड़ा वर्ग(बी) (पु0)
	22	23	24	25	26	27	28	29	30	31	32	33	34	35	36	37	38	39	40	41
अम्बाला	400	204	196	62	66	20	12	114	126	399	193	206	70	76	26	25	69	77	28	28
भिवानी	312	159	153	32	38	13	12	108	109	312	152	160	38	43	20	20	88	91	6	6
चरखी दादरी	165	85	80	14	16	7	7	59	62	165	80	85	14	16	9	7	52	56	5	6
फरीदाबाद	100	52	48	7	10	3	4	38	38	100	45	55	9	12	4	4	21	25	11	14
फतेहाबाद	259	135	124	39	46	12	8	73	81	257	122	135	46	51	23	17	52	64	1	3
गुरूग्राम	157	80	77	14	16	7	6	56	58	157	77	80	15	17	9	6	35	30	18	27
हिसार	307	160	147	35	41	13	11	99	108	305	146	159	37	49	26	20	74	82	9	8
झज्जर	247	128	119	20	26	12	8	87	94	246	119	127	22	29	13	9	76	76	8	13
जीन्द	300	154	146	30	36	8	17	108	101	296	145	151	30	37	15	23	98	83	2	8
कैथल	277	141	136	34	35	8	14	94	92	277	135	142	38	42	18	24	70	63	9	13
करनाल	395	202	193	47	51	14	19	132	132	394	193	201	59	63	28	30	98	104	8	4
कुरूक्षेत्र	403	206	197	48	54	20	12	129	140	402	198	204	56	58	35	25	83	85	24	36
महेन्द्रगढ़	343	175	168	27	33	7	19	134	123	341	167	174	28	37	12	25	38	36	89	76
नूह	325	166	159	10	12	15	12	134	142	325	159	166	11	12	19	12	10	13	119	129
पलवल	263	137	126	24	26	9	12	93	99	263	127	136	28	28	11	15	51	52	37	41
पचकूला	135	70	65	11	14	6	4	48	52	133	65	68	12	15	10	6	31	34	12	13
पानीपत	178	91	87	16	19	9	7	62	65	178	88	90	19	20	11	14	46	45	12	11
रेवाड़ी	365	185	180	37	41	13	16	130	128	365	180	185	41	45	15	21	38	34	86	85
रोहतक	142	73	69	14	17	7	5	48	51	142	69	73	15	19	8	6	46	47	0	1
सिरसा	339	173	166	52	56	15	12	99	105	339	166	173	58	63	26	34	81	75	1	1
सोनीपत	318	163	155	28	32	13	13	114	118	316	151	165	25	33	17	21	105	105	4	6
यमुनानगर	490	248	242	74	79	15	23	153	146	489	240	249	84	95	34	36	79	65	43	53
कुल	6220	3187	3033	675	764	246	253	2112	2170	6201	3017	3184	755	860	389	400	1341	1342	532	582
प्रतिशत	100.0	51.2	48.8	10.9	12.3	4.0	4.1	34.0	34.9	100.0	48.6	51.4	12.2	13.9	6.3	6.5	21.6	21.6	8.6	9.4

स्थानीय निकाय

हरियाणा में जिलेवार विभिन्न श्रेणियों के तहत आरक्षित वार्डों की संख्या और चुने गए पंचायत समिति के सदस्यों की संख्या,2022

सारणी संख्या 30.5(जारी)

जिला	ब्लॉक की कुल संख्या	पंचायत समिति की सीटों की कुल संख्या			आरक्षित वार्डो की संख्या						चुने गए पंचायत समिति के सदस्यों की कुल संख्या			श्रेणियों के तहत पंचायत समिति के सदस्यों की संख्या							
		कुल	पुरूष	महिलाएं	अनुसूचित जाति(म0)	अनुसूचित जाति (पु0)	पिछड़ा वर्ग(ए) (म0)	पिछड़ा वर्ग(ए) (पु0)	सामान्य वर्ग महिलाएं	सामान्य वर्ग पूरूष	कुल	महिलाए	पुरूष	अनुसूचित जाति(म0)	अनुसूचित जाति (पु0)	पिछड़ा वर्ग(ए) (म0)	पिछड़ा वर्ग(ए) (पु0)	सामान्य वर्ग महिलाएं	सामान्य वर्ग पूरूष	पिछड़ा वर्ग(बी) (म0)	पिछड़ा वर्ग(बी) (पु0)
	42	43	44	45	46	47	48	49	50	51	52	53	54	55	56	57	58	59	60	61	62
अम्बाला	6	122	63	59	20	21	6	7	33	35	122	59	63	22	25	9	10	25	20	3	8
भिवानी	7	144	79	65	13	18	5	6	47	55	144	65	79	13	22	11	9	37	44	4	4
चरखी दादरी	4	88	46	42	7	9	4	2	31	35	88	42	46	8	9	6	3	23	32	5	2
फरीदाबाद	3	60	32	28	5	6	3	1	20	25	60	28	32	6	6	4	1	12	18	6	7
फतेहाबाद	7	143	76	67	20	24	10	3	37	49	143	67	76	31	32	13	11	23	31	0	2
गुरूग्राम	4	68	36	32	6	8	0	3	26	25	68	32	36	6	8	1	3	15	15	10	10
हिसार	9	222	115	107	25	29	10	10	72	76	222	107	115	31	34	25	16	49	62	2	3
झज्जर	7	137	72	65	11	14	5	4	49	54	137	65	72	11	14	7	5	42	51	5	2
जीन्द	8	187	98	89	19	24	7	9	63	65	187	89	98	27	29	13	16	45	49	4	4
कैथल	7	153	81	72	17	21	7	6	48	54	153	72	81	20	27	15	15	34	36	3	3
करनाल	9	200	104	96	22	27	12	14	62	63	200	96	104	29	31	20	22	45	48	2	3
कुरूक्षेत्र	7	135	72	63	16	19	7	11	40	42	135	63	72	19	24	16	21	21	18	7	9
महेन्द्रगढ़	8	151	81	70	11	15	5	5	54	61	151	70	81	13	16	8	10	16	16	33	39
नूह	7	188	94	94	8	4	7	6	79	84	188	94	94	10	5	19	9	4	16	61	64
पलवल	6	134	69	65	13	14	5	6	47	49	134	65	69	14	16	8	7	30	32	13	14
पचकूला	4	42	21	21	4	2	1	2	16	17	42	21	21	4	2	3	2	12	12	2	5
पानीपत	6	134	70	64	12	15	6	10	46	45	134	64	70	15	20	14	20	26	21	9	9
रेवाडी	7	143	76	67	13	17	4	3	50	56	143	67	76	13	17	10	5	15	15	29	39
रोहतक	5	109	56	53	11	13	4	2	38	41	109	53	56	13	14	6	5	31	36	3	1
सिरसा	7	186	98	88	28	32	8	13	52	53	186	88	98	33	40	27	28	26	30	2	0
सोनीपत	8	193	101	92	16	22	9	8	67	71	193	92	101	19	23	14	16	58	57	1	5
यमुनानगर	7	142	75	67	19	24	5	13	43	38	142	67	75	21	25	14	22	21	15	11	13
कुल	143	3081	1615	1466	316	378	130	144	1020	1093	3081	1466	161	378	439	263	256	610	674	215	246
प्रतिशत		100.0	52.4	47.6	10.3	12.3	4.2	4.7	33.1	35.5	100.0	47.6	52.4	12.3	14.2	8.5	8.3	19.8	21.9	7.0	8.0

स्थानीय निकाय

हरियाणा में जिलेवार विभिन्न श्रेणियों के तहत आरक्षित वार्डों की संख्या और चुने गए जिला परिषद के सदस्यों की संख्या,2022

Table 30.5 ((समाप्त))

जिला	जिलेवार जिला परिषद् सीटों की संख्या			आरक्षित वार्डो की संख्या						जिला परिषद के सदस्यों की संख्या			श्रेणियों के तहत पंचायत समिति के सदस्यों की संख्या							
	कुल	पुरूष	महिलाएं	अनुसूचित जाति(म0)	अनुसूचित जाति (पु0)	पिछड़ा वर्ग(ए) (म0)	पिछड़ा वर्ग(ए) (पु0)	सामान्य वर्ग महिलाएं	सामान्य वर्ग पूरूष	कुल	महिलाए	पुरूष	अनुसूचित जाति(म0)	अनुसूचित जाति (पु0)	पिछड़ा वर्ग(ए) (म0)	पिछड़ा वर्ग(ए) (पु0)	सामान्य वर्ग महिलाएं	सामान्य वर्ग पूरूष	पिछड़ा वर्ग(बी) (म0)	पिछड़ा वर्ग(बी) (पु0)
	63	64	65	66	67	68	69	70	71	72	73	74	75	76	77	78	79	80	81	82
अम्बाला	15	8	7	2	3	0	1	5	4	15	7	8	2	3	1	2	4	3	0	0
भिवानी	22	12	10	2	3	1	1	7	8	22	10	12	2	3	2	1	6	8	0	0
चरखी दादरी	11	6	5	1	1	0	1	4	4	11	5	6	1	1	0	1	3	3	1	1
फरीदाबाद	10	5	5	1	1	0	1	4	3	10	5	5	1	1	0	1	2	2	2	1
फतेहाबाद	18	9	9	3	3	1	0	5	6	18	9	9	3	3	2	1	4	5	0	0
गुरूग्राम	10	5	5	1	1	0	0	4	4	10	5	5	1	1	0	0	3	3	1	1
हिसार	30	16	14	3	4	1	2	10	10	30	14	16	3	4	2	2	9	9	0	1
झज्जर	18	10	8	1	2	0	1	7	7	18	8	10	1	2	0	1	7	7	0	0
जीन्द	25	13	12	3	3	1	1	8	9	25	12	13	3	3	1	1	7	9	1	0
कैथल	21	11	10	2	3	0	2	8	6	21	10	11	2	3	0	2	7	6	1	0
करनाल	25	13	12	3	3	0	3	9	7	25	12	13	3	3	1	4	8	6	0	0
कुरूक्षेत्र	17	9	8	2	2	2	0	4	7	17	8	9	2	2	2	1	2	6	2	0
महेन्द्रगढ़	19	10	9	1	2	1	0	7	8	19	9	10	2	3	2	2	1	3	4	2
नूंह	25	13	12	1	1	1	1	10	11	25	12	13	1	1	1	1	1	0	9	11
पलवल	20	10	10	2	2	1	1	7	7	20	10	10	2	2	3	1	4	4	1	3
पंचकूला	10	5	5	1	1	0	1	4	3	10	5	5	1	1	0	1	2	2	2	1
पानीपत	17	9	8	1	2	2	0	5	7	17	8	9	1	2	3	0	4	6	0	1
रेवाड़ी	18	9	9	2	2	0	1	7	6	18	9	9	2	2	0	1	1	1	6	5
रोहतक	14	8	6	1	2	1	0	4	6	14	6	8	1	2	1	0	4	6	0	0
सिरसा	24	12	12	4	4	1	2	7	6	24	12	12	4	4	2	2	6	6	0	0
सोनीपत	24	13	11	2	3	1	1	8	9	24	11	13	2	3	1	1	8	9	0	0
यमुनानगर	18	9	9	3	3	1	1	5	5	18	9	9	3	3	1	1	5	3	0	2
कुल	411	215	196	42	51	15	21	139	143	411	196	215	43	52	25	27	98	107	30	29
प्रतिशत	100.0	52.3	47.7	10.2	12.4		5.1	33.8	34.8	100.0	47.7	52.3	10.5	12.7	6.1	6.6	23.8	26.0	7.3	7.1

प्राप्ति स्थान : कार्यालय निदेशक विकास एवं पंचायत विभाग, हरियाणा

खण्ड—XXXI

चुनाव आंकड़े

इस खण्ड में दिये गये आंकड़े मुख्य चुनाव अधिकारी कार्यालय, हरियाणा से प्राप्त किये गए हैं।

सारणी 31.1—राज्य में मतदाताओं की संख्या की सूचना।

सारणी 31.2—राज्य में संसदीय व विधान सभा क्षेत्रों की संख्या की सूचना।

सारणी 31.3—राज्य में आम चुनाव 2019 में संसदीय चुनाव से राज्य के निर्वाचित सदस्यों के नाम व चुनाव के समय राजनीतिक पार्टियों से सम्बन्ध।

सारणी 31.4—राज्य में 2019 के आम चुनाव में हरियाणा विधान सभा के निर्वाचित सदस्यों के नाम।

सारणी 31.5—राज्य में विधान सभा 2019 में मतदाताओं एंव डाले गए मतों की संख्या।

सारणी 31.6—राज्य में लोक सभा 2019 के आम चुनाव में मतदाताओं की संख्या व डाले गए मतों की संख्या।

सारणी 31.7—भारत में राज्य–वार संसदीय व विधान सभा क्षेत्रों की संख्या।

चुनाव
हरियाणा में मतदाताओं की संख्या

सारणी 31.1

जिला	मतदाताओं की संख्या (हजारों में)												मतदाताओं की संख्या (लाखों में)							
	1967	1977	1987@	1995£	1998*	1999££	2000**	2005	2011	2013	2014 (लो0स0)	2014 (वि0 स0)	2015	2016	2017	2018	2019	2020	2021	05.01.2022
1	2	3	4	5	6	7	8	9	10	11	12	13	14	15	16	17	18	19	20	21
अम्बाला	45.9	61.3	88.8	75.4	54.4	54.9	55.5	61.1	63.8	69.1	75.6	76.8	7.84	7.94	7.92	8.02	8.05	8.58	8.77	8.92
भिवानी	—	47.9	67.4	72.5	81.2	80.8	81.4	94.5	89.1	96.9	105.4	106.6	10.82	10.99	11.02	7.66	7.75	8.17	8.31	8.44
चरखी दादरी	—	—	—	—	—	—	—	—	—	—	—	—	—	—	—	3.56	3.61	3.80	3.86	3.92
फरीदाबाद	—	—	72.3	103.8	103.3	97.0	98.2	121.5	83.5	102.9	119.4	122.9	13.11	13.36	13.38	13.70	13.73	15.34	15.66	16.11
फतेहाबाद	—	—	—	—	47.4	48.1	48.8	55.5	52.8	58.2	61.8	61.9	6.35	6.46	6.43	6.52	6.50	6.71	6.86	6.93
गुरूग्राम	74.8	83.2	60.3	82.9	78.9	79.6	80.3	103.4	78.5	87.2	97.8	100.2	10.19	10.27	10.34	10.55	10.83	12.15	12.32	12.70
हिसार	92.7	66.0	97.0	136.5	71.4	71.0	71.6	81.6	97.6	107.2	114.5	115.5	11.71	11.74	11.65	11.88	11.88	12.43	12.72	12.87
झज्जर	—	—	—	—	55.0	54.1	54.3	62.9	54.3	59.5	65.3	66.3	6.75	6.84	6.82	6.89	6.98	7.51	7.59	7.82
जीन्द	27.2	42.7	62.8	68.2	66.7	66.5	67.9	74.9	73.7	80.8	86.4	85.9	8.80	8.93	8.92	9.03	9.12	9.50	9.66	9.83
कैथल	—	—	—	57.0	56.2	56.9	57.4	61.7	60.2	63.2	68.7	69.6	7.05	7.12	7.10	7.24	7.35	7.68	7.86	8.01
करनाल	84.0	57.1	85.3	74.8	73.3	72.7	73.7	81.4	77.9	85.5	94.7	96.6	9.97	10.05	9.95	10.20	10.48	10.93	11.26	11.43
कुरुक्षेत्र	—	48.2	71.7	37.9	36.7	35.4	36.0	41.2	51.3	56.4	63.2	64.5	6.58	6.73	6.66	6.78	6.86	7.13	7.30	7.43
महेन्द्रगढ़	32.6	45.8	63.7	40.8	39.0	38.8	39.4	44.8	52.5	56.1	60.0	60.5	6.21	6.28	6.29	6.42	6.43	6.82	6.95	7.12
नूंह	—	—	—	—	—	—	—	—	36.5	42.1	47.5	48.2	5.01	5.10	5.08	5.20	5.31	5.49	5.64	6.07
पलवल	—	—	—	—	—	—	—	—	43.9	49.9	54.6	54.4	5.64	5.71	5.67	5.80	5.86	6.22	6.53	6.75
पंचकूला	—	—	—	—	19.8	19.8	20.1	24.4	28.4	31.7	35.0	35.3	3.59	3.47	3.49	3.56	3.57	3.90	4.01	4.07
पानीपत	—	—	—	42.7	40.5	40.3	40.9	46.6	56.0	65.7	73.6	75.1	7.79	7.65	7.76	7.91	8.03	8.38	8.57	8.73
रिवाड़ी	—	—	—	41.1	40.3	40.2	40.6	45.2	51.3	55.1	60.4	60.6	6.09	6.27	6.22	6.34	6.46	6.85	6.89	7.03
रोहतक	81.6	66.0	93.3	114.2	52.3	51.9	52.3	59.7	60.4	65.5	70.0	70.8	7.14	7.21	7.13	7.25	7.43	7.91	8.03	8.17
सिरसा	—	34.5	49.8	61.5	60.0	61.8	62.7	69.7	73.9	80.0	85.4	85.5	8.71	8.83	8.83	9.01	9.10	9.42	9.61	9.76
सोनीपत	—	41.2	57.7	74.1	70.9	70.8	70.1	77.6	77.4	85.6	93.1	95.0	9.77	9.95	9.74	9.93	10.15	10.92	11.18	11.43
यमुनानगर	—	—	—	64.6	61.3	59.3	59.8	65.9	60.9	68.9	76.3	77.3	7.82	7.84	7.82	7.98	8.08	8.39	8.54	8.66
जोड़	**438.8**	**593.9**	**870.1**	**1148.0**	**1108.6**	**1099.9**	**1111.0**	**1273.6**	**1324.9**	**1468.4**	**1608.7**	**1629.5**	**166.95**	**168.74**	**168.20**	**171.42**	**173.55**	**184.34**	**188.12**	**192.20**

टिप्पणी : वर्ष 1967 तथा 1972 की सूचना पुराने सात जिलों की सीमाओं के अनुसार है।

@ : मतदाताओं की संख्या 17 जून, 1987 की है।

* : मतदाताओं की संख्या 1 जनवरी, 1998 की है।

** : मतदाताओं की संख्या 31 जनवरी, 2000 की है।

£ : मतदाताओं की संख्या 27जुलाई, 1995 की है।

££ : मतदाताओं की संख्या 31 अक्तूबर, 1999 की है।

– : संबन्धित जिले इस साल में अस्तित्व में नहीं थे।

लो0स0 : लोक सभा वि0स0 : विधान सभा

नोट : आंकड़ो का पूर्णांकन करने के कारण जोड़ भिन्न हो सकते हैं।

चुनाव

हरियाणा में संसदीय व विधान सभा क्षेत्रों की संख्या

सारणी 31.2

जिला	विधान सभा में सीटों की संख्या												लोक सभा में सीटों की संख्या												
	1967	1977	1987	2000	2005	2009	2014	2015	2018	2019	2020	2021	1967	1980	1989	1996	1998	1999	2004	2013	2014	2015	2019	2020	2021
1	2	3	4	5	6	7	8	9	10	11	12	13	14	15	16	17	18	19	20	21	22	23	24	25	26
अम्बाला	9	10	10	5	5	4	4	4	4	4	4	4	1	1	1	1	1	1	1	1	1	1	1	1	1
भिवानी	—	7	7	7	7	6	6	6	4	4	4	4	—	1	1	1	1	1	1	1	1	1	1	1	1
चरखी दादरी	—	—	—	—	—	—	—	—	2	2	2	2	—	—	—	—	—	—	—	—	—	—	—	—	—
फरीदाबाद	—	—	6	6	6	6	6	6	6	6	6	6	—	1	1	1	1	1	1	1	1	1	1	1	1
फतेहाबाद	—	—	—	4	4	3	3	3	3	3	3	3	—	—	—	—	—	—	—	—	—	—	—	—	—
गुरूग्राम	13	12	6	6	6	4	4	4	4	4	4	4	1	—	—	—	—	—	—	1	1	1	1	1	1
हिसार	17	10	10	6	6	7	7	7	7	7	7	7	2	1	1	1	1	1	1	1	1	1	1	1	1
झज्जर	—	—	—	5	5	4	4	4	4	4	4	4	—	—	—	—	—	—	—	—	—	—	—	—	—
जीन्द	5	7	7	6	6	5	5	5	5	5	5	5	—	—	—	—	—	—	—	—	—	—	—	—	—
कैथल	—	—	—	5	5	4	4	4	4	4	4	4	—	—	—	—	—	—	—	—	—	—	—	—	—
करनाल	16	9	9	6	6	5	5	5	5	5	5	5	2	1	1	1	1	1	1	1	1	1	1	1	1
कुरुक्षेत्र	—	8	8	3	3	4	4	4	4	4	4	4	—	1	1	1	1	1	1	1	1	1	1	1	1
महेन्द्रगढ़	6	6	6	3	3	4	4	4	4	4	4	4	1	1	1	1	1	1	1	—	—	—	—	—	—
नूंह	—	—	—	—	—	3	3	3	3	3	3	3	—	—	—	—	—	—	—	—	—	—	—	—	—
पलवल	—	—	—	—	—	3	3	3	3	3	3	3	—	—	—	—	—	—	—	—	—	—	—	—	—
पंचकूला	—	—	—	1	1	2	2	2	2	2	2	2	—	—	—	—	—	—	—	—	—	—	—	—	—
पानीपत	—	—	—	3	3	4	4	4	4	4	4	4	—	—	—	—	—	—	—	—	—	—	—	—	—
रिवाड़ी	—	—	—	3	3	3	3	3	3	3	3	3	—	—	—	—	—	—	—	—	—	—	—	—	—
रोहतक	15	10	10	5	5	4	4	4	4	4	4	4	2	1	1	1	1	1	1	1	1	1	1	1	1
सिरसा	—	5	5	5	5	5	5	5	5	5	5	5	—	1	1	1	1	1	1	1	1	1	1	1	1
सोनीपत	—	6	6	6	6	6	6	6	6	6	6	6	—	1	1	1	1	1	1	1	1	1	1	1	1
यमुनानगर	—	—	—	5	5	4	4	4	4	4	4	4	—	—	—	—	—	—	—	—	—	—	—	—	—
जोड़	81	90	90	90	90	90	90	90	90	90	90	90	9	10	10	10	10	10	10	10	10	10	10	10	10

स्त्रोत : मुख्य चुनाव अधिकारी कार्यालय, हरियाणा।

चुनाव

संसदीय चुनाव क्षेत्रों से निर्वाचित सदस्यों के नाम
आम चुनाव, 2019

सारणी 31.3

क्रमांक	संसदीय चुनाव क्षेत्र का नाम	निर्वाचित सदस्यों के नाम सर्वश्री/श्रीमती/कु०	चुनाव के समय पार्टी सम्बन्ध
1	2	3	4
1.	**अम्बाला (अजा)**	रतन लाल कटारिया	भा०ज०पा०
2.	**भिवानी-महेन्द्रगढ़**	धर्मवीर सिंह	भा०ज०पा०
3.	**फरीदाबाद**	कृष्ण पाल	भा०ज०पा०
4.	**गुरूग्राम**	राव इन्द्रजीत सिंह	भा०ज०पा०
5.	**हिसार**	बृजेन्द्र सिंह	भा०ज०पा०
6.	**करनाल**	संजय भाटिया	भा०ज०पा०
7.	**कुरुक्षेत्र**	नायब सिंह	भा०ज०पा०
8.	**रोहतक**	अरविन्द कुमार शर्मा	भा०ज०पा०
9.	**सिरसा (अजा)**	सुनिता दुग्गल	भा०ज०पा०
10.	**सोनीपत**	रमेश चन्द्र कौशिक	भा०ज०पा०

स्त्रोत : मुख्य चुनाव अधिकारी कार्यालय, हरियाणा।

राज्य विधान सभा के निर्वाचित सदस्यों की सूची

चुनाव

राज्य में विधान सभा के निर्वाचित सदस्यों के नाम

आम चुनाव, 2019

सारणी 31.4

क्रमांक	विधान सभा चुनाव क्षेत्र का नाम	निर्वाचित सदस्यों के नाम	क्रमांक	विधान सभा चुनाव क्षेत्र का नाम	निर्वाचित सदस्यों के नाम
		जिला अम्बाला			
1.	नारायणगढ़	श्रीमती शैली	3.	अम्बाला छावनी	श्री अनिल विज
2.	मुलाना (अजा)	श्री वरूण चौधरी	4.	अम्बाला शहर	श्री असीम गोयल
		भिवानी			
5.	भिवानी	श्री घनश्याम सराफ	7.	लोहारु	श्री जय प्रकाश दलाल
6.	तौशाम	श्री किरण चौधरी	8.	बवानी खेड़ा (अजा)	श्री बिशम्बर सिंह बाल्मिकी
		चरखी दादरी			
9.	बाढड़ा	श्रीमती नैना सिंह चौटाला	10.	दादरी	श्री सोमबीर सांगवान
		जिला फरीदाबाद			
11.	फरीदाबाद	श्री नरेन्द्र गुप्ता	14.	फरीदाबाद एन. आई. टी.	श्री नीरज शर्मा
12.	बल्लभगढ़	श्री मूल चन्द शर्मा	15.	पृथला	श्री नयन पाल रावत
13.	बढ़खल	श्रीमती सीमा त्रिखा	16.	तिगांव	श्री राजेश नागर
		जिला फतेहाबाद			
17.	टोहाना	श्री देवेन्द्र सिंह बबली	18.	रतिया (अजा)	श्री लक्ष्मण नापा
19.	फतेहाबाद	श्री दूरा राम			
		जिला गुरूग्राम			
20.	बादशाहपुर	श्री राकेश दौलताबाद	22.	गुरूग्राम	श्री सुधीर कुमार सिंगला
21.	सोहना	श्री संजय सिंह	23.	पटौदी (अजा)	श्री सत्य प्रकाश जराव्टा
		जिला हिसार			
24.	बरवाला	श्री जोगी राम सिहाग	28.	आदमपुर	श्री भव्य बिशनोई
25.	नारनौंद	श्री राम कुमार गौतम	29.	नलवा	श्री रणबीर गंगवा
26.	हांसी	भाई विनोद भयाना	30.	उकलाना (अजा)	श्री अनूप धानक
27.	हिसार	डाक्टर कमल गुप्ता			
		जिला झज्जर			
31.	बेरी	डॉ० रघुबीर सिंह कादयान	33.	बादली	श्री कुलदीप वत्स
32.	झज्जर (अजा)	श्रीमती गीता भुक्कल	34.	बहादुरगढ़	श्री राजेन्द्र सिंह जून
		जिला जीन्द			
35.	नरवाना (अजा)	श्री राम निवास	38.	जुलाना	श्री अमरजीत ढांड़ा
36.	उचाना कलां	श्री दुष्यंत चौटाला	39.	सफीदों	श्री सुभाष गंगोली
37.	जीन्द	डा0 कृष्ण लाल मिढ्ढा			
		जिला कैथल			
40.	कलायत	श्रीमती कमलेश ढांडा	42.	गुहला (अजा)	श्री ईश्वर सिंह
41.	कैथल	श्री लीला राम	43.	पूंडरी	श्री रणधीर सिंह गोलन
		जिला करनाल			
44.	इन्द्री	श्री राम कुमार कश्यप	47.	घरौंडा	श्री हरविन्द्र कल्याण
45.	नीलोखेड़ी (अजा)	श्री धर्मपाल गोंडर	48.	असन्ध	श्री शमशेर सिंह गोगी
46.	करनाल	श्री मनोहर लाल			
		जिला कुरूक्षेत्र			
49.	शाहबाद (अजा)	श्री राम करण	51.	पेहोवा	सरदार संदीप सिंह
50.	थानेसर	श्री सुभाष सुधा	52.	लाडवा	श्री मेवा सिंह

चुनाव

राज्य में विधान सभा के निर्वाचित सदस्यों के नाम

आम चुनाव, 2019

सारणी 31.4 (समाप्त)

क्रमांक	विधान सभा चुनाव क्षेत्र का नाम	निर्वाचित सदस्यों के नाम	क्रमांक	विधान सभा चुनाव क्षेत्र का नाम	निर्वाचित सदस्यों के नाम
		जिला महेन्द्रगढ़			
53.	महेन्द्रगढ़	राव दान सिंह	55.	नारनौल	डॉक्टर ओम प्रकाश यादव
54.	अटेली	श्री सीता राम यादव	56.	नांगल चौधरी	डॉक्टर अभय सिंह यादव
		जिला नूंह			
57.	नूह	श्री चौधरी आफताब अहमद	59.	फिरोजपुर झिरका	श्री चौधरी मामन खान
58.	पुन्हाना	मोहम्मद ईलियास			
		जिला पलवल			
60.	होडल(अजा)	श्री जगदीश नायर	62.	हथीन	श्री प्रवीन डागर
61.	पलवल	श्री दीपक मंगला			
		जिला पंचकूला			
63.	पंचकुला	श्री ज्ञान चन्द गुप्ता	64.	कालका	श्री प्रदीप चौधरी
		जिला पानीपत			
65.	पानीपत (ग्रामीण)	श्री महीपाल ढांडा	67.	समालखा	श्री धर्म सिंह छोकर
66.	पानीपत (शहरी)	श्री प्रमोद कुमार विज	68.	इसराना (अजा)	श्री बलबीर सिंह
		जिला रिवाड़ी			
69.	कोसली	श्री लक्ष्मण सिंह यादव	71.	रिवाड़ी	राव चिरंजीव
70.	बावल (अजा)	डॉ० बनवारी लाल			
		जिला रोहतक			
72.	गढ़ी सांपला किलोई	श्री भूपेन्द्र सिंह हुड्डा	74.	महम	श्री बलराज कुण्डू
73.	रोहतक	श्री भारत भूषण बतरा	75.	कलानौर (अजा)	श्रीमती शकुन्तला खटक
		जिला सिरसा			
76.	कलावाली (अजा)	श्री शीशपाल सिंह केहरवाला	79.	रानिया	श्री रंजीत सिंह
77.	ऐलनाबाद	चौधरी अभय सिंह चौटाला	80.	डबवाली	श्री अमित सिहाग
78.	सिरसा	श्री गोपाल कांडा			
		जिला सोनीपत			
81.	खरखौदा (अजा)	श्री जयवीर सिंह	84.	राई	श्री मोहन लाल बडोली
82.	गन्नौर	श्री निर्मल सिंह	85.	बड़ौदा	श्री इन्दू राज
83.	सोनीपत	श्री सुरेन्द्र पंवार	86.	गोहाना	श्री जगबीर सिंह मलिक
		जिला यमुनानगर			
87.	जगाधरी	श्री कंवर पाल	89	यमुनानगर	श्री घनश्याम दास अरोड़ा
88.	रादौर	श्री बिशन लाल सैनी	90.	सढ़ौरा (अजा)	श्रीमती रेनू बाला

स्त्रोत : हरियाणा विधान सभा, सचिवालय।

चुनाव

राज्य में मतदाताओं एवं डाले गए मतों की संख्या
विधान सभा चुनाव 2019

सारणी 31.5

जिला	मतदाताओं की संख्या	डाले गए मतों की संख्या	कुल मतदाताओं की डाले गए मतों से प्रतिशतता
1	2	3	4
अम्बाला	8,42,855	5,63,290	66.83
भिवानी	8,11,769	5,48,152	67.52
चरखी दादरी	3,74,178	2,56,293	68.49
फरीदाबाद	15,10,250	8,53,781	56.53
फतेहाबाद	6,73,936	5,18,568	76.95
गुरूग्राम	12,05,075	7,17,892	59.57
हिसार	12,39,010	8,81,468	71.14
झज्जर	7,31,512	4,83,905	66.15
जीन्द	9,49,491	6,95,396	73.24
कैथल	7,64,888	5,77,461	75.50
करनाल	10,91,686	6,99,202	64.05
कुरुक्षेत्र	7,11,054	5,13,909	72.27
महेन्द्रगढ़	6,66,973	4,68,582	70.26
नूंह	5,51,199	3,93,696	71.43
पलवल	6,14,755	4,42,252	71.94
पंचकूला	3,86,138	2,53,850	65.74
पानीपत	8,45,593	5,71,363	67.57
रिवाड़ी	6,75,977	4,49,092	66.44
रोहतक	7,72,612	5,34,462	69.18
सिरसा	9,44,328	7,25,839	76.86
सोनीपत	10,71,533	7,13,089	66.55
यमुनानगर	8,45,986	6,27,315	74.15
समस्त जिले	**1,82,80,798**	**1,24,88,857**	**68.32**

स्त्रोत : मुख्य चुनाव अधिकारी कार्यालय, हरियाणा।

टिप्पणी : कुछ निर्वाचन क्षेत्र अंतर जिला होने के फलस्वरुप आंकड़े उस जिला में सम्मिलित किए गए हैं जिस में निर्वाचन क्षेत्र का अधिकांश भाग पड़ता है।

चुनाव

राज्य में 2019 के लोक सभा के आम चुनावों में मतदाताओं एवं डाले गए मतों की संख्या

सारणी 31.6

संसदीय चुनाव क्षेत्र का नाम	मतदाताओं की संख्या	डाले गए मतों की संख्या	कुल मतदाताओं की डाले गए मतों की से प्रतिशतता
1	2	3	4
अम्बाला (अ. जा.)	18,46,861	13,13,394	71.11
भिवानी-महेन्द्रगढ़	16,27,334	11,47,140	70.49
फरीदाबाद	20,65,776	13,24,467	64.11
गुरूग्राम	21,39,990	14,41,438	67.36
हिसार	16,23,419	11,75,100	72.38
कुरुक्षेत्र	16,51,648	12,27,462	74.32
करनाल	18,98,935	12,98,026	68.36
रोहतक	17,14,418	12,09,674	70.56
सिरसा (अ. जा.)	17,99,949	13,67,370	75.97
सोनीपत	15,82,821	11,23,776	71.00
जोड़	**1,79,51,151**	**1,26,27,847**	**70.35**

स्त्रोत : मुख्य चुनाव अधिकारी कार्यालय, हरियाणा।

चुनाव
भारत में लोक सभा और विधान सभा सीटों की संख्या

सारणी 31.7

राज्य / संघ क्षेत्र	लोक सभा सीटें		विधान सभा सीटें		
	1977, 1980 तथा 1984	1987, 1989, 1999, 2004, 2014 तथा 2019	1977	1987	2004, 2009, 2014 तथा 2019
1	2	3	4	5	6
आंध्र प्रदेश	42	42	294	294	294
अरुणाचल प्रदेश	—	2	—	40	60
असम	14	14	126	126	126
बिहार	54	40	324	324	243
झारखंड	—	14	—	—	81
गोवा	—	2	—	40	40
गुजरात	26	26	182	182	182
हरियाणा	10	10	90	90	90
हिमाचल प्रदेश	4	4	68	68	68
जम्मू तथा कश्मीर	6	6	76	76	87
कर्नाटक	28	28	224	224	224
केरल	20	20	140	140	140
मध्य प्रदेश	40	29	320	320	230
छत्तीसगढ़	—	11	—	—	90
महाराष्ट्र	48	48	288	288	288
मणिपुर	2	2	60	60	60
मेघालय	2	2	60	60	60
मिजोरम	—	1	—	40	40
नागालैंड	1	1	60	60	60
उड़ीसा	21	21	147	147	147
पंजाब	13	13	117	117	117
राजस्थान	25	25	200	200	200
सिक्किम	1	1	32	32	32
तमिलनाडू	39	39	234	234	234
त्रिपुरा	2	2	60	60	60
उत्तर प्रदेश	85	80	425	425	403
उत्तराखंड	—	5	—	—	70
पश्चिमी बंगाल	42	42	294	294	294
संघीय क्षेत्र-					
अण्डेमान तथा निकोबार द्वीप समूह	1	1	—	—	—
चण्डीगढ़	1	1	—	—	—
दादर और नगर हवेली	1	1	—	—	—
दमन और दीव	1	1	—	—	—
दिल्ली	7	7	56*	56*	70*
लक्षद्वीप	1	1	—	—	—
पाण्डीचेरी	1	1	30	30	30
जोड़	**538**	**543**	**3,907**	**4,027**	**4,120**

स्त्रोत : मुख्य चुनाव अधिकारी, कार्यालय हरियाणा।

* : महानगर परिषद् निर्वाचित क्षेत्र।

खण्ड—XXXII

चल और अचल सम्पत्ति का पंजीकरण

इस अनुभाग में पंजीकरण कार्यालयों की संख्या, पंजीकरण की संख्या, अन्तरित सम्पति का कुल मूल्य और उसमें सरकार की कुल प्राप्तियों के सम्बन्ध में आंकड़े दिए गए हैं।

सारणी 32.1— राज्य में पंजीकरण की संख्या और विवरण एवं अन्तरित सम्पत्ति का मूल्य

चल और अचल सम्पत्ति का पंजीकरण

राज्य में पंजीकरण की संख्या और विवरण एवं अन्तरित सम्पत्ति का मूल्य

सारणी 32.1

वर्ष/जिला	रजिस्ट्री कार्यालयों की संख्या	पंजीकरण की संख्या					अन्तरित सम्पत्ति का समस्त मूल्य (000 ₹)			
		अचल सम्पत्ति			चल सम्पत्ति	कुल जोड़	अचल सम्पत्ति	चल सम्पत्ति	जोड़	कुल प्राप्तियां (000 ₹)
		अनिवार्य	ऐच्छिक	कुल						
1	2	3	4	5	6	7	8	9	10	11
1966-67	40	70,087	341	70,428	4,845	75,273	2,42,068	1,396	2,43,464	2,079
1970-71	45	85,821	31	85,852	9,072	94,924	5,78,312	2,384	5,80,696	6,339
1980-81	71	1,67,825	15	1,67,840	18,158	1,85,998	51,70,234	4,131	51,74,365	16,880
1990-91	103	2,76,756	1,130	2,77,886	1,04,644	3,82,530	1,03,09,692	3,106	1,03,12,798	60,539
2000-01	112	3,29,100	1,642	3,30,742	31,992	3,62,734	3,82,33,270	8,45,189	3,90,78,459	1,39,395
2010-11	118	5,74,333	1,986	5,76,319	71,010	6,47,329	55,54,55,181	—	55,54,55,181	20,20,079
2018-19	142	6,22,552	196	6,22,748	36,416	6,59,164	1,15,93,50,546	660	1,15,93,51,206	65,69,313
2019-20	143	6,64,304	145	6,64,449	37,382	7,01,831	1,15,52,75,334	821	1,15,52,76,155	3,36,22,131
2020-21(अ)	143	6,00,539	2,871	6,03,410	36,885	6,40,295	27,78,12,881	—	27,78,12,881	10,70,46,857
अम्बाला	6	10,724	—	10,724	2,966	13,690	1,26,99,564	—	1,26,99,564	51,887
भिवानी	10	31,029	—	31,029	739	31,768	13,26,344	—	13,26,344	7,50,735
चरखी दादरी	3	9,162	—	9,162	1,941	11,103	35,25,571	—	35,25,571	25,502
फरीदाबाद	8	39,301	123	39,424	1,496	40,920	71,62,865	—	71,62,865	2,21,503
फतेहाबाद	7	23,022	—	23,022	1,847	24,869	1,93,76,228	—	1,93,76,228	70,843
गुरुग्राम	6	1,17,982	—	1,17,982	4,015	1,21,997	63,20,550	—	63,20,550	29,33,233
हिसार	7	35,069	11	35,080	1,780	36,860	2,72,46,428	—	2,72,46,428	1,47,998
झज्जर	6	21,923	—	21,923	700	22,623	3,25,25,014	—	3,25,25,014	1,31,234
जीन्द	6	27,184	—	27,184	1,201	28,385	1,61,13,950	—	1,61,13,950	8,32,11,819
कैथल	5	19,347	—	19,347	1,644	20,991	16,23,851	—	16,23,851	99,72,407
करनाल	7	29,009	—	29,009	2,368	31,377	31,23,225	—	31,23,225	1,66,918
कुरुक्षेत्र	7	21,683	—	21,683	1,865	23,548	18,23,422	—	18,23,422	4,93,819
महेन्द्रगढ़	9	18,973	—	18,973	689	19,662	4,94,35,065	—	4,94,35,065	21,24,300
नूंह	8	12,651	—	12,651	343	12,994	1,62,56,607	—	1,62,56,607	50,058
पलवल	5	24,045	6	24,051	720	24,771	1,71,44,892	—	1,71,44,892	8,96,616
पंचकूला	5	11,148	—	11,148	2,451	13,599	27,03,663	—	27,03,663	15,89,957
पानीपत	8	24,194	—	24,194	1,480	25,674	24,95,243	—	24,95,243	1,31,418
रिवाड़ी	5	20,411	—	20,411	865	21,276	24,34,798	—	24,34,798	11,68,930
रोहतक	5	19,146	2730	21,876	1,158	23,034	2,10,89,264	—	2,10,89,264	17,39,072
सिरसा	7	29,454	—	29,454	1,671	31,125	2,51,09,223	—	2,51,09,223	1,08,837
सोनीपत	6	35,586	—	35,586	2,771	38,357	68,50,669	—	68,50,669	2,34,238
यमुनानगर	7	19,496	1	19,497	2,175	21,672	14,26,445	—	14,26,445	8,25,533

स्त्रोत : महानिरिक्षक, रजिस्ट्रीकरण, हरियाणा।

अ : अनन्तिम

खण्ड–XXXIII

विविध

सारणी 33.1 – भारत के विदेशी व्यापार की सूचना।

सारणी 33.2 – राज्य में डाक घरों, टैलीफोन केन्द्रों आदि की सूचना।

सारणी 33.3 – हरियाणा सरकार के जिलावार कर्मचारियों की जानकारी।

सारणी 33.4 – हरियाणा सरकार के कर्मचारियों का जिलावार तथा श्रेणीवार वितरण ।

सारणी 33.5 – हरियाणा सरकार के कर्मचारियों की श्रेणी अनुसार संख्या।

सारणी 33.6 – हरियाणा सरकार के कर्मचारियों का विभाग तथा श्रेणी अनुसार विवरण।

सारणी 33.7 – हरियाणा सरकार के कर्मचारियों का विभाग तथा जिला अनुसार विवरण।

सारणी 33.8 – हरियाणा सरकार के कर्मचारियों का लिंग, श्रेणी, वर्ग तथा धर्म अनुसार विवरण।

सारणी 33.9 – राजकीय व्यवसायिक शिक्षा संस्थाओं में स्वीकृत सीटें।

सारणी 33.10 –हरियाणा में उद्यमों एंव इनमे कार्यरत व्यक्तियों का क्षेत्र के आधार तथा प्रतिष्ठानों के प्रकार के आधार पर विवरण।

सारणी 33.11–हरियाणा में उद्यमों की चुन्निदा विशेषताएं।

सारणी 33.12–हरियाणा में जिलावार, क्षेत्र व इनके प्रकार के आधार पर उद्यमों की सख्ंया।

सारणी 33.13–हरियाणा में जिलावार उद्यमों एवं उनमें कार्यरत व्यक्तियों के क्षेत्र व उद्यमों के प्रकार अनुसार संख्या।

सारणी 33.14– भारत में राज्यवार क्षेत्र व प्रकार के आधार पर उद्यमों की सख्ंया।

सारणी 33.15–भारत में उद्यमों एंव उनमें रोजगार का राज्यवार क्षेत्र अनुसार प्रतिशत वितरण।

विविध

भारत का विदेशी व्यापार

सारणी 33.1 (करोड ₹ में)

वर्ष/मास	आयात (–)	निर्यात (+)	व्यापार की शेष निधि
1	2	3	4
1966-67	2,078	1,157	(–)921
1970-71	1,634	1,535	(–)99
1980-81	12,549	6,711	(–)5,838
1990-91	43,193	32,558	(–)10,635
2000-01	2,30,873	2,03,571	(–)27,302
2010-11	11,36,964	16,83,467	(-)546503
2011-12	14,65,959	23,45,463	(-)879504
2012-13	16,34,318	26,69,162	(-)1034844
2013-14	19,05,011	27,15,434	(-)810423
2014-15	18,97,786	27,37,139	(-)839352
2017-18	30,01,033	19,56,515	(-)10,44,519
2018-19	35,94,675	23,07,726	(-)12,86,949
2019-20	33,60,954	22,19,854	(-)11,41,100
2020-21	29,15,958	21,59,043	(-)7,56,914
2021-22 (अप्रैल–दिसम्बर) (अ)	32,98,495	22,38,821	(-)10,59,674

स्त्रोत : महानिदेशक, वाणिज्य, सर्तकता एवं सांख्यिकीय, कोलकता।

अ : अनंतिम

विविध

हरियाणा में डाक घर, तार घर, टेलीफोन केन्द्र आदि

सारणी 33.2 संख्या

	1966-67	1970-71	1980-81	1990-91	2000-01	2010-11	2018-19	2019-20	2020-21	2021-2022
1	2	3	4	5	6	7	8	9	10	11
(क) डाक घर	1,794	1,956	2,367	2,523	2,653	2,661	2,694	2,694	2696	2697
(ख) टैलीफोन केन्द्र	61	NA.	134	411	905	NA	NA	NA	145	727
(ग) सार्वजानिक टैलीफोन घर	NA	268	529	785	15,740	NA	NA	NA	69	291
(घ) लैटर बाक्स	3,407	3,410	9,019	7,265	9,590	8,980	6,678	6,197	5321	5729
(ङ) टैलीफोन कनैक्शन	NA	NA	30,000	1,10,000	7,94,194	NA	NA	NA	17,774	30279 (नवम्बर, 2022)
(च) प्रीपैड मोबाईल ग्राहक 31.03. 2022 तक (बीएसएनल)	NA	NA	NA	NA	NA	NA	NA	NA	NA	46,89,902
(छ) पोस्टपैड मोबाईल ग्राहक 31.03.2022 तक (बीएसएनल)	NA	NA	NA	NA	NA	NA	NA	NA	NA	2,49,582

स्त्रोत : पोस्ट मास्टर जनरल/चीफ जनरल मैनेजर दूरसंचार, हरियाणा सर्कल, अम्बाला।

NA : सूचना उपलब्ध नहीं है।

विविध

हरियाणा सरकार के जिलावार कर्मचारी

सारणी 33.3 (31 मार्च)

जिला	1967	1971	1976	1981	1985	1990	1995
1	2	3	4	5	6	7	8
अम्बाला	11,555	15,085	17,437	21,393	26,269	23,773	22,539
भिवानी * ‖	—	—	12,391	14,081	16,324	20,619	21,481
चरखी दादरी ¤ ¤	—	—	—	—	—	—	—
फरीदाबाद**	—	—	—	13,598	15,585	17,081	18,432
फतेहाबाद @@	—	—	—	—	—	—	—
गुरूग्राम	13,263	17,400	19,547	12,123	14,987	18,020	19,638
हिसार	18,142	20,872	15,067	19,079	24,959	30,122	35,083
झज्जर @@	—	—	—	—	—	—	—
जीन्द	4,428	5,684	9,829	11,389	13,801	15,345	16,006
कैथल	—	—	—	—	—	7,750	11,336
करनाल	17,153	19,420	19,061	22,175	24,955	19,615	22,019
कुरूक्षेत्र *	—	—	9,722	14,058	15,699	10,896	11,123
महेन्द्रगढ़	7,127	7,632	10,470	13,933	15,560	10,852	12,044
नूंह ##	—	—	—	—	—	—	—
पलवल ++	—	—	—	—	—	—	—
पंचकूला †	—	—	—	—	—	—	—
पानीपत	—	—	—	—	—	7,851	8,635
रिवाड़ी #	—	—	—	—	—	8,302	10,582
रोहतक	16,555	19,882	19,661	21,255	26,238	30,888	30,374
सिरसा @	—	—	5,952	8,638	11,829	13,258	14,246
सोनीपत*	—	—	7,903	11,387	12,909	12,068	16,849
यमूनानगर #	—	—	—	—	—	8,092	11,141
चंण्डीगढ़ / पंचकूला मुख्य कार्यालय	9,162	9,360	12,161	14,723	15,392	18,781	19,435
जोड़	**97,385**	**1,15,335**	**1,59,201**	**1,97,832**	**2,34,507**	**2,73,313**	**3,00,963**

विविध

हरियाणा सरकार के जिलावार कर्मचारी

सारणी 33.3 (समाप्त) (31 मार्च)

जिला	2010	2015	2016	2017	2018	2019	2020	2021	2022(अ)
	9	10	11	12	13	14	15	16	17
अम्बाला	18,670	18,716	18,563	18,811	15,089	19166	19723	17,796	19,125
भिवानी * ‖	24,805	24,950	23,862	23,646	21,079	21734	21925	22,249	18,967
चरखी दादरी ¤ ¤	—	—	—	—	6,438	8782	8378	10,244	9,285
फरीदाबाद**	13,431	14,234	13,918	14,348	14,895	15279	15283	15,349	15,935
फतेहाबाद @@	12,337	11,755	11,599	11,980	12,229	13917	13779	15,047	14,397
गुरूग्राम	17,997	18,066	17,901	17,724	17,880	19706	20118	21,871	22,820
हिसार	24,393	24,017	23,560	23,248	22,061	24969	24619	29,886	29,425
झज्जर @@	12,486	13,430	13,394	13,797	14,845	15950	15034	15,254	14,193
जीन्द	17,252	17,556	17,532	17,122	17,876	18417	18524	18,836	18,614
कैथल	12,683	14,299	14,401	13,325	14,505	15475	15642	15,907	16,418
करनाल	20,744	22,292	22,644	20,543	22,242	22830	23453	24,556	24,388
कुरूक्षेत्र *	13,555	13,676	13,456	13,997	14,378	15087	15283	16,348	16,311
महेन्द्रगढ़	12,647	11,619	11,688	13,798	15,031	15087	15065	14,603	15,218
नूंह ##	6,712	11,617	12,158	12,212	12,235	12699	12988	13,101	13,158
पलवल ++	6803	10,564	10,211	10,555	11,460	11304	10626	12,125	11,944
पंचकूला †	8,644	10,027	10,096	10,800	11,397	11460	12241	10,601	9,933
पानीपत	11,158	12,034	12,081	12,055	12,114	13093	13074	13,544	14,463
रिवाड़ी #	11,794	12,586	12,488	12,509	12,526	13422	13754	13,884	13,103
रोहतक	17,818	18,516	18,704	18,913	19,873	22747	22287	21,985	21,163
सिरसा @	15,545	15,960	15,065	15,108	14,137	16126	16059	15,818	15,846
सोनीपत*	18,341	18,615	18,006	18,375	18,375	18823	19286	21,130	21,455
यमूनानगर #	12,407	12,529	12,322	13,465	14,868	14998	15141	15,323	17,033
चंण्डीगढ़ / पंचकूला मुख्य कार्यालय	15,799	14,988	15,272	15,444	15,847	15396	16164	18,123	16,931
जोड़	**3,26,021**	**3,42,046**	**3,38,921**	**3,41,775**	**3,51,380**	**3,76,467**	**3,78,446**	**3,93,580**	**3,90,125**

स्त्रोत : अर्थ तथा सांख्यिकीय कार्य विभाग, हरियाणा।

¤ ¤ : यह जिला 01–12–2016 से बना है।

* : वर्ष 1973 से पूर्व ये जिले अस्तिव में नहीं थे। अतः ये क्रमशः करनाल, रोहतक तथा हिसार में सम्मिलत है।

** : 1980 से पहले की सूचना जिला गुड़गांव में सम्मिलित है।

@ : 1975 से पहले की सूचना जिला हिसार में सम्मिलित है।

\# : ये जिले 1-11-1989 से बनाए गए हैं। † यह जिला 15-8-1995 से बना है।

@@ : यह जिले 15-7-1997 से बनाए गए हैं।

: यह जिला 4-4-2005 से बना है।

++ : यह जिला 13-8-2008 से बना है।

अ : अनंतिम

विविध

हरियाणा सरकार के कर्मचारियों का जिला तथा श्रेणी अनुसार वितरण

सारणी 33.4 (31 मार्च 2022) *

जिलों का नाम	राजपत्रित		अराजपत्रित		पी0टी0, डब्ल्यु0सी0, टी0एच0, पार्ट–1, पार्ट–2, डी0सी0 रेट और अन्य	कुल जोड़ (2 से 6)	कुल जोड़ पर प्रतिशतता
	वर्ग I	वर्ग II	वर्ग III	वर्ग IV			
1	2	3	4	5	6	7	8
अम्बाला	384	1,630	9,517	1,938	5,656	19,125	4.90
भिवानी	281	2,134	8,195	3,091	5,266	18,967	4.86
चरखी दादरी	124	892	4,109	1,046	3,114	9,285	2.38
फरीदाबाद	278	821	8,468	1,740	4,628	15,935	4.08
फतेहाबाद	197	1,425	6,702	1,536	4,537	14,397	3.69
गुरूग्राम	483	2,152	14,290	1,777	4,118	22,820	5.85
हिसार	328	3,973	13,556	4,225	7,343	29,425	7.54
झज्जर	375	1,737	6,495	1,477	4,109	14,193	3.64
जीन्द	232	2,024	7,889	2,631	5,838	18,614	4.77
कैथल	151	1,642	8,008	2,338	4,279	16,418	4.21
करनाल	404	2,082	12,762	2,564	6,576	24,388	6.25
कुरूक्षेत्र	219	1,433	7,097	1,606	5,956	16,311	4.18
महेन्द्रगढ़	263	1,502	6,027	2,090	5,336	15,218	3.90
नूंह	284	913	5,891	1,195	4,875	13,158	3.37
पलवल	190	951	5,142	1,174	4,487	11,944	3.06
पंचकूला	301	1,217	4,765	1,084	2,566	9,933	2.55
पानीपत	187	1,354	7,702	1,725	3,495	14,463	3.71
रिवाड़ी	289	1,596	6,133	1,376	3,709	13,103	3.36
रोहतक	807	2,170	10,668	2,485	5,033	21,163	5.42
सिरसा	120	1,225	9,978	1,340	3,183	15,846	4.06
सोनीपत	427	2,214	10,111	2,429	6,274	21,455	5.50
यमूनानगर	225	1,490	9,078	1,383	4,857	17,033	4.37
चंण्डीगढ़/पंचकूला मुख्य कार्यालय	667	1,129	9,001	2,020	4,114	16,931	4.34
जोड़	**7,216**	**37,706**	**1,91,584**	**44,270**	**1,09,349**	**3,90,125**	**100.00**

स्त्रोत : अर्थ तथा सांख्यिकीय कार्य विभाग, हरियाणा।

पी0टी0, डब्ल्यु0सी0, टी0एच0, पार्ट–1, पार्ट–2, डी0सी0 रेट और अन्य : पार्ट टाईम, वर्क चार्ज, हारट्रोन माध्यम, पार्ट–1, पार्ट–2, डी0सी0 रेट और आंगनवाडी वर्कर/ आशा वर्कर

* : अंनतिम

विविध
हरियाणा सरकार के कर्मचारियों की श्रेणीवार संख्या

सारणी 33.5 (31 मार्च 2022)

वर्ष	राजपत्रित		अराजपत्रित			
	श्रेणी I	श्रेणी II	श्रेणी III	श्रेणी IV	पी0टी0, डब्ल्यु0सी0, टी0 एच0, पार्ट–1, पार्ट–2, डी0सी0 रेट और अन्य	जोड़
1	2	3	4	5	6	7
1967	392	1,641	66,876	17,079	11,397	97,385
1971	569	2,156	84,259	20,672	7,679	1,15,335
1980	1,160	4,853	1,29,175	32,412	19,665	1,87,265
1985	1,645	6,628	1,56,284	45,256	24,694	2,34,507
1990	2,038	8,307	1,82,141	53,524	27,303	2,73,313
1995	2,484	10,284	1,90,890	61,452	35,853	3,00,963
2000	2,752	10,374	2,02,018	66,986	38,385	3,20,515
2005	2,796	15,042	1,92,671	64,090	39,176	3,13,775
2010	4,000	19,373	1,79,300	55,358	67,990	3,26,021
2015	5,202	27,794	1,76,004	46,533	86,513	3,42,046
2016	5,486	28,315	1,70,486	44,960	89,674	3,38,921
2017	5,893	30,310	1,70,869	41,317	93,386	3,41,775
2018	5,759	32,086	1,77,451	40,598	95,486	3,51,380
2019	6,157	36,369	1,90,696	45,413	97,832	3,76,467
2020	6,247	37,261	1,89,770	45,819	99,349	3,78,446
2021	7,062	38,268	1,91,721	45,170	1,11,359	3,93,580
2022 (अ)	**7,216**	**37,706**	**1,91,584**	**44,270**	**1,09,349**	**3,90,125**

स्त्रोत : अर्थ तथा सांख्यिकीय कार्य विभाग, हरियाणा।

पी0टी0, डब्ल्यु0सी0, टी0एच0, पार्ट–1, पार्ट–2, डी0सी0 रेट और अन्य : पार्ट टाईम, वर्क चार्ज, हारट्रोन माध्यम, पार्ट–1, पार्ट–2, डी0सी0 रेट और आंगनवाडी वर्कर/ आशा वर्कर

अ : अनंतिम

विविध

हरियाणा सरकार के कर्मचारियों का विभाग तथा जिला के अनुसार वितरण

सारणी 33.6 (31 मार्च, 2022)*

क्रम संख्या	विभाग	जिला						
		अम्बाला	भिवानी	चरखी दादरी	फरीदाबाद	फतेहाबाद	गुरूग्राम	हिसार
1	2	3	4	5	6	7	8	9
1.	महाप्रशासक तथा सरकारी न्यायी एवं खजांची पुर्न–अक्षय निधि	0	0	0	0	0	0	0
2.	महाधिवक्ता हरियाणा	0	0	0	0	0	0	0
3.	कृषि एवं किसान कल्याण	127	264	74	84	125	98	311
4.	पशुपालन एवं डेयरी	120	444	219	103	372	109	1046
5.	पुरातत्व	0	0	0	0	0	0	0
6.	वास्तुकला	0	0	0	0	0	0	0
7.	अभिलेखागार	0	0	0	0	0	0	0
8.	आयुष	0	124	99	34	45	119	127
9.	मुख्य बिजली निरीक्षक	94	0	0	0	0	7	5
10.	नागरिक संसाधन जानकारी विभाग	0	15	6	10	5	0	0
11.	नागरिक उड्डयन	0	0	0	0	0	0	0
12.	आयुक्त/उपायुक्त	90	203	135	28	85	121	137
13.	चकबन्दी	0	0	0	0	0		0
14.	सहकारिता	30	104	25	22	34	67	121
15.	विकास और पंचायत	160	247	144	90	218	148	272
16.	जिला एवं सत्र न्यायालय	412	443	11	478	264	677	415
17.	अर्थ तथा सांख्यिकीय कार्य	14	13	10	7	13	13	16
18.	शिक्षा	6594	6720	2854	4302	6006	5806	10905
19.	चुनाव	14	14	10	13	10	14	17
20.	रोजगार	24	26	12	23	9	16	32
21.	पर्यावरण एवं जलवायु परिवर्तन	0	0	0	18	0	0	0
22.	ईएसआई (कर्मचारी राज्य बीमा) स्वास्थ्य देखभाल)	23	178	0	324	0	250	56
23.	उत्पाद शुल्क और कराधान	101	116	0	347	88	460	175
24.	मछली पालन	13	14	11	17	12	19	13
25.	खाद्य एवं औषधि प्रशासन	14	6	0	53	7	16	33
26.	खाद्य नागरिक आपूर्ति और उपभोक्ता मामले	107	152	39	43	112	65	76

विविध

हरियाणा सरकार के कर्मचारियों का विभाग तथा जिला के अनुसार वितरण

सारणी 33.6 (जारी) (31 मार्च, 2022)*

क्रम संख्या	विभाग	जिला							
		झज्जर	जीन्द	कैथल	करनाल	कुरूक्षेत्र	महेन्द्रगढ़	नूंह	पलवल
1	2	10	11	12	13	14	15	16	17
1.	महाप्रशासक तथा सरकारी न्यायी एवं खजांची पुर्न–अक्षय निधि	0	0	0	0	0	0	0	0
2.	महाधिवक्ता हरियाणा	0	0	0	0	0	0	0	0
3.	कृषि एवं किसान कल्याण	41	195	226	311	200	218	45	119
4.	पशुपालन एवं डेयरी	353	562	271	195	234	353	254	125
5.	पुरातत्व	0	0	0	0	0	0	0	0
6.	वास्तुकला	0	0	0	0	0	0	0	0
7.	अभिलेखागार	0	0	0	0	0	0	0	0
8.	आयुष	136	197	73	119	95	96	56	70
9.	मुख्य बिजली निरीक्षक	0	0	0	0	0	0	0	0
10.	नागरिक संसाधन जानकारी विभाग	0	0	0	0	0	0	3	8
11.	नागरिक उड्डयन	0	0	0	0	0	0	0	0
12.	आयुक्त/उपायुक्त	83	206	97	173	62	97	8	45
13.	चकबन्दी	0	0	0	0	0	0	0	0
14.	सहकारिता	23	56	31	65	75	46	12	19
15.	विकास और पंचायत	195	166	202	205	245	212	105	146
16.	जिला एवं सत्र न्यायालय	330	316	166	388	375	319	198	287
17.	अर्थ तथा सांख्यिकीय कार्य	12	10	8	17	14	11	7	8
18.	शिक्षा	4566	6923	6769	6759	6367	5742	6407	5104
19.	चुनाव	15	15	14	17	12	14	9	8
20.	रोजगार	31	17	15	25	19	16	7	10
21.	पर्यावरण एवं जलवायु परिवर्तन	0	0	0	0	17	0	0	0
22.	ईएसआई (कर्मचारी राज्य बीमा) स्वास्थ्य देखभाल)	63	17	0	0	0	0	0	0
23.	उत्पाद शुल्क और कराधान	100	90	109	151	87	74	19	82
24.	मछली पालन	13	19	17	28	38	13	17	13
25.	खाद्य एवं औषधि प्रशासन	6	0	6	0	9	0	2	0
26.	खाद्य नागरिक आपूर्ति और उपभोक्ता मामले	49	102	106	102	106	63	27	32

विविध

हरियाणा सरकार के कर्मचारियों का विभाग तथा जिला के अनुसार वितरण

सारणी 33.6 (जारी) (31 मार्च, 2022)*

क्रम संख्या	विभाग	जिला								
		पंचकूला	पानीपत	रेवाड़ी	रोहतक	सिरसा	सोनीपत	यमुनानगर	चण्डीगढ़/ पंचकूला मुख्यालय	जोड़
1	2	18	19	20	21	22	23	24	25	26
1.	महाप्रशासक तथा सरकारी न्यायी एवं खजांची पुर्न– अक्षय निधि	0	0	0	0	0	0	0	10	10
2.	महाधिवक्ता हरियाणा	0	0	0	0	0	0	0	215	215
3.	कृषि एवं किसान कल्याण	96	135	116	142	84	157	174	434	3776
4.	पशुपालन एवं डेयरी	113	231	268	324	287	324	234	89	6630
5.	पुरातत्व	0	0	0	0	0	0	0	135	135
6.	वास्तुकला	0	0	0	0	0	0	0	98	98
7.	अभिलेखागार	0	0	0	0	0	0	0	29	29
8.	आयुष	93	59	90	162	100	152	76	70	2192
9.	मुख्य बिजली निरीक्षक	0	0	0	0	0	0	0	16	122
10.	नागरिक संसाधन जानकारी विभाग	0	0	2	0	14	3	0	3	69
11.	नागरिक उड्डयन	0	0	0	0	0	0	0	128	128
12.	आयुक्त/उपायुक्त	43	148	70	131	279	80	70	0	2391
13.	चकबन्दी	0	0	0	0	0	0	0	40	40
14.	सहकारिता	19	30	32	107	47	68	28	155	1216
15.	विकास और पंचायत	87	144	210	188	131	240	134	111	4000
16.	जिला एवं सत्र न्यायालय	332	372	266	340	266	456	429	0	7540
17.	अर्थ तथा सांख्यिकीय	10	9	11	15	7	13	12	155	405
18.	शिक्षा	3851	6021	4779	4794	8305	7147	8598	1166	136485
19.	चुनाव	10	13	10	16	18	14	16	62	355
20.	रोजगार	16	20	13	29	21	25	10	82	498
21.	पर्यावरण एवं जलवायु परिवर्तन	0	0	0	0	0	0	0	39	74
22.	ईएसआई (कर्मचारी राज्य बीमा) स्वास्थ्य देखभाल)	0	0	51	60	0	105	159	70	1356
23.	उत्पाद शुल्क और कराधान	110	168	113	104	95	151	121	314	3175
24.	मछली पालन	10	15	13	19	14	32	9	67	436
25.	खाद्य एवं औषधि प्रशासन	6	9	0	16	49	11	4	78	325
26.	खाद्य नागरिक आपूर्ति और उपभोक्ता मामले	43	65	40	65	69	89	65	169	1786

विविध

हरियाणा सरकार के कर्मचारियों का विभाग तथा जिला के अनुसार वितरण

सारणी 33.6 (जारी) (31 मार्च, 2022)*

क्रम संख्या	विभाग	जिला						
		अम्बाला	भिवानी	चरखी दादरी	फरीदाबाद	फतेहाबाद	गुरूग्राम	हिसार
1	2	3	4	5	6	7	8	9
27.	वन और वन्य जीवन	102	162	73	73	89	119	202
28.	हरियाणा नागरिक सचिवालय	0	0	0	0	0	0	0
29.	हरियाणा लोक सेवा आयोग	0	0	0	0	0	0	0
30.	हरियाणा राजभवन	0	0	0	0	0	0	0
31.	हरियाणा कर्मचारी चयन आयोग	0	0	0	0	0	0	0
32.	हरियाणा विधान सभा	0	0	0	0	0	0	0
33.	स्वास्थ्य सेवाएं	1893	1081	743	595	955	701	2027
34.	एचआईपीए	0	0	0	0	0	0	0
35.	होमगार्ड और नागरिक सुरक्षा	28	8	0	5	19	16	30
36.	बागवानी	42	33	34	13	41	27	73
37.	सत्कार	0	0	0	0	0	0	0
38.	उद्योग और वाणिज्य	12	16	6	27	12	20	17
39.	सूचना प्रौद्योगिकी इलैक्ट्रोनिक्स और संचार	0	0	0	9	0	0	0
40.	संस्थागत वित्त और ऋण विभाग	0	0	0	0	0	0	0
41.	सिंचाई और जल संसाधन	405	1331	610	568	754	158	1335
42.	श्रम विभाग	74	16	0	186	0	148	47
43.	भूमि अभिलेख	6	0	0	0	0	0	0
44.	कानून और विधायी	0	0	0	0	0	0	0
45.	स्थानीय लेखा परीक्षा हरियाणा	0	0	0	0	0	0	0
46.	चिकित्सा शिक्षा व अनुसंधान	0	0	0	0	0	0	0
47.	सूक्ष्म, लघु और मध्यम उद्यम	0	5	4	0	6	0	0
48.	खान और भूविज्ञान	8	24	0	18	0	28	4
49.	नवीन और नवीकरणीय ऊर्जा स्त्रोत	10	4	0	3	4	10	6
50.	जन स्वास्थ्य अभियांन्त्रिकी	790	1137	153	202	242	425	591
51.	लोक निर्माण विभाग	352	272	134	257	170	393	602
52.	पुलिस	4311	1284	1308	4373	1247	9272	4210
53.	मुद्रण व लेखा सामग्री	0	0	0	0	0	0	0

विविध

हरियाणा सरकार के कर्मचारियों का विभाग तथा जिला के अनुसार वितरण

सारणी 33.6 (जारी) (31 मार्च, 2022)*

क्रम संख्या	विभाग	जिला							
		झज्जर	जीन्द	कैथल	करनाल	कुरूक्षेत्र	महेन्द्रगढ़	नूंह	पलवल
1	2	10	11	12	13	14	15	16	17
27.	वन और वन्य जीवन	107	79	139	262	77	124	70	69
28.	हरियाणा नागरिक सचिवालय	0	0	0	0	0	0	0	0
29.	हरियाणा लोक सेवा आयोग	0	0	0	0	0	0	0	0
30.	हरियाणा राजभवन	0	0	0	0	0	0	0	0
31.	हरियाणा कर्मचारी चयन आयोग	0	0	0	0	0	0	0	0
32.	हरियाणा विधान सभा	0	0	0	0	0	0	0	0
33.	स्वास्थ्य सेवाएं	1067	1638	788	827	1570	1097	1268	530
34.	एचआईपीए	0	0	0	0	0	0	0	0
35.	होमगार्ड और नागरिक सुरक्षा	7	15	21	18	13	11	3	8
36.	बागवानी	34	53	32	63	100	50	16	17
37.	सत्कार	0	0	0	0	0	0	0	0
38.	उद्योग और वाणिज्य	17	9	16	17	13	10	10	10
39.	सूचना प्रौद्योगिकी इलैक्ट्रोनिक्स और संचार	0	0	0	0	0	0	0	0
40.	संस्थागत वित्त और ऋण विभाग	0	0	0	0	0	0	0	0
41.	सिंचाई और जल संसाधन	441	788	640	680	230	655	285	166
42.	श्रम विभाग	13	6	9	31	17	0	2	7
43.	भूमि अभिलेख	0	0	0	0	0	0	0	0
44.	कानून और विधायी	0	0	0	0	0	0	0	0
45.	स्थानीय लेखा परीक्षा हरियाणा	0	0	0	0	0	0	0	0
46.	चिकित्सा शिक्षा व अनुसंधान	0	0	0	1327	0	0	563	0
47.	सूक्ष्म, लघु और मध्यम उद्यम	0	0	0	0	5	0	0	4
48.	खान और भूविज्ञान	0	9	0	0	11	26	0	0
49.	नवीन और नवीकरणीय ऊर्जा स्त्रोत	14	5	2	4	3	4	4	3
50.	जन स्वास्थ्य अभियांन्त्रिकी	603	910	505	571	417	594	216	484
51.	लोक निर्माण विभाग	169	322	190	472	224	157	85	176
52.	पुलिस	1844	1415	1810	6672	2075	1575	1022	1453
53.	मुद्रण व लेखा सामग्री	0	0	0	25	0	0	0	0

विविध

हरियाणा सरकार के कर्मचारियों का विभाग तथा जिला के अनुसार वितरण

सारणी 33.6 (जारी) (31 मार्च, 2022)*

क्रम संख्या	विभाग	जिला								
		पंचकूला	पानीपत	रेवाड़ी	रोहतक	सिरसा	सोनीपत	यमुनानगर	चण्डीगढ़/ पंचकूला	जोड़
1	2	18	19	20	21	22	23	24	25	26
27.	वन और वन्य जीवन	279	60	97	157	61	111	139	242	2893
28.	हरियाणा नागरिक सचिवालय	0	0	0	0	0	0	0	1415	1415
29.	हरियाणा लोक सेवा आयोग	0	0	0	0	0	0	0	121	121
30.	हरियाणा राजभवन	0	0	0	0	0	0	0	121	121
31.	हरियाणा कर्मचारी चयन आयोग	0	0	0	0	0	0	0	253	253
32.	हरियाणा विधान सभा	0	0	0	0	0	0	0	311	311
33.	स्वास्थ्य सेवाएं	1483	555	869	827	480	1642	879	285	23800
34.	एचआईपीए	0	0	0	0	0	0	0	166	166
35.	होमगार्ड और नागरिक सुरक्षा	11	16	8	13	19	14	25	32	340
36.	बागवानी	63	16	22	20	18	58	42	127	994
37.	सत्कार	0	0	0	0	0	0	0	361	361
38.	उद्योग और वाणिज्य	16	21	18	10	15	83	25	93	493
39.	सूचना प्रौद्योगिकी इलैक्ट्रोनिक्स और संचार	0	0	0	0	0	0	0	47	56
40.	संस्थागत वित्त और ऋण विभाग	0	0	0	0	0	0	0	3	3
41.	सिंचाई और जल संसाधन	206	360	537	1062	468	576	368	651	13274
42.	श्रम विभाग	22	76	9	40	7	26	32	134	902
43.	भूमि अभिलेख	0	0	0	0	0	0	0	43	49
44.	कानून और विधायी	0	0	0	0	0	0	0	94	94
45.	स्थानीय लेखा परीक्षा हरियाणा	0	0	0	0	0	0	0	316	316
46.	चिकित्सा शिक्षा व अनुसंधान	0	0	0	4794	0	732	0	122	7538
47.	सूक्ष्म, लघु और मध्यम उद्यम	0	0	0	0	0	3	0	70	97
48.	खान और भूविज्ञान	14	9	10	6	4	16	18	93	298
49.	नवीन और नवीकरणीय ऊर्जा स्त्रोत	6	5	5	5	3	5	4	143	252
50.	जन स्वास्थ्य अभियांन्त्रिकी	247	332	559	596	275	651	349	210	11059
51.	लोक निर्माण विभाग	350	138	147	634	114	247	143	286	6034
52.	पुलिस	1270	1978	1278	2225	1318	3292	1443	3688	60363
53.	मुद्रण व लेखा सामग्री	112	0	0	0	0	0	0	107	244

विविध

हरियाणा सरकार के कर्मचारियों का विभाग तथा जिला के अनुसार वितरण

सारणी 33.6 (जारी) (31 मार्च, 2022)*

क्रम संख्या	विभाग	जिला						
		अम्बाला	भिवानी	चरखी दादरी	फरीदाबाद	फतेहाबाद	गुरूग्राम	हिसार
1	2	3	4	5	6	7	8	9
54.	कारागार	238	111	0	233	0	269	400
55.	अभियोग पक्ष	45	35	13	36	44	61	52
56.	जन संपर्क	25	50	9	10	33	28	48
57.	पुर्नवास	5	4	0	5	0	5	4
58.	राजस्व और आपदा प्रबंधन	247	423	128	25	205	155	329
59.	ग्रामीण विकास	0	0	0	0	0	0	0
60.	जिला सैनिक बोर्ड	12	28	0	0	5	12	11
61.	विज्ञान और प्रौद्योगिकी	0	0	0	0	0		0
62.	कौशल विकास एवं औद्योगिक प्रशिक्षण	226	255	129	111	160	125	528
63.	अल्प बचत	0	0	0	0	0	0	0
64.	सामाजिक न्याय और अधिकारिता	13	16	13	30	20	16	54
65.	विशेष जांच एजेंसी	0	0	0	0	0		0
66.	खेल एवं युवा मामले	30	72	25	26	28	26	49
67.	राज्य सर्तकता ब्यूरों	39	0	0	0	0	90	83
68.	आपूर्ति और निपटान	0	0	0	0	0		0
69.	तकनीकी शिक्षा	263	103	49	121	54	119	264
70.	पर्यटन	0	0	0	0	0	0	0
71.	टाउन एंड कंट्री प्लानिंग	32	28	18	23	15	72	69
72.	परिवहन आयुक्त	0	0	0	0	0	0	0
73.	परिवहन विभाग	856	800	908	617	755	825	1205
74.	खजाना और लेखा	30	42	17	13	39	31	49
75.	शहरी राज्य	0	0	0	0	0	0	34
76.	शहरी स्थानीय निकाय	0	0	0	0	0	0	0
77.	अनुसूचित जातियों और पिछड़े वर्गों का कल्याण	1074	2520	1246	2349	2072	1645	3304
78.	महिला और बाल विकास	20	24	16	11	23	19	29
79.	अन्य	0	0	0	0	0	0	12
80.	कुल जोड़	**19125**	**18967**	**9285**	**15935**	**14397**	**22820**	**29425**

विविध

हरियाणा सरकार के कर्मचारियों का विभाग तथा जिला के अनुसार वितरण

सारणी 33.6 (जारी) (31 मार्च, 2022)*

क्रम संख्या	विभाग	जिला							
		झज्जर	जीन्द	कैथल	करनाल	कुरूक्षेत्र	महेन्द्रगढ़	नूंह	पलवल
1	2	10	11	12	13	14	15	16	17
54.	कारागार	124	120	91	264	90	78	0	27
55.	अभियोग पक्ष	29	39	25	44	26	28	5	26
56.	जन संपर्क	32	36	31	31	26	29	11	24
57.	पुर्नवास	0	0	0	2	0	0	0	0
58.	राजस्व और आपदा प्रबंधन	165	224	405	141	212	180	24	83
59.	ग्रामीण विकास	0	0	0	0	0	0	0	0
60.	जिला सैनिक बोर्ड	16	14	7	16	13	21	0	6
61.	विज्ञान और प्रौद्योगिकी	0	0	0	0	0	0	0	0
62.	कौशल विकास एवं औद्योगिक प्रशिक्षण	340	274	314	236	131	235	64	116
63.	अल्प बचत	0	0		0	0	0	0	0
64.	सामाजिक न्याय और अधिकारिता	21	16	19	26	19	21	8	12
65.	विशेष जांच एजेंसी	0	0	0	0	0	0	0	0
66.	खेल एवं युवा मामले	40	61	32	47	45	13	5	15
67.	राज्य सर्तकता ब्यूरों	0	0	0	0	0	0	0	0
68.	आपूर्ति और निपटान	0	0	0	0	0	0	0	0
69.	तकनीकी शिक्षा	120	66	102	222	25	98	83	169
70.	पर्यटन	0	0	0	0	0	0	0	0
71.	टाउन एंड कंट्री प्लानिंग	23	25	20	28	29	13	9	11
72.	परिवहन आयुक्त	0	0	0	0	0	0	0	0
73.	परिवहन विभाग	782	783	653	916	826	607	203	412
74.	खजाना और लेखा	25	47	40	42	28	38	8	11
75.	शहरी राज्य	0	0	0	0	0	0	0	0
76.	शहरी स्थानीय निकाय	0	0	0	0	0	0	0	0
77.	अनुसूचित जातियों और पिछड़े वर्गों का कल्याण	2121	2738	2390	2833	2081	2238	2015	2016
78.	महिला और बाल विकास	23	31	27	16	30	28	3	13
79.	अन्य	0	0	0	0	20	14	0	0
80.	कुल जोड़	**14193**	**18614**	**16418**	**24388**	**16311**	**15218**	**13158**	**11944**

विविध

हरियाणा सरकार के कर्मचारियों का विभाग तथा जिला के अनुसार वितरण

सारणी 33.6 (जारी) (31 मार्च, 2022)*

क्रम संख्या	विभाग	जिला								
		पंचकूला	पानीपत	रेवाड़ी	रोहतक	सिरसा	सोनीपत	यमुनानगर	चण्डीगढ/पंचकूला	जोड़
1	2	18	19	20	21	22	23	24	25	26
54.	कारागार	0	164	85	224	96	133	0	55	2802
55.	अभियोग पक्ष	26	42	40	41	30	44	27	51	809
56.	जन संपर्क	22	25	23	38	29	29	28	357	974
57.	पुर्नवास	0	2	0	5	0	0	0	22	54
58.	राजस्व और आपदा प्रबंधन	34	173	172	288	70	229	121	547	4580
59.	ग्रामीण विकास	0	0	0	0	0	0	0	37	37
60.	जिला सैनिक बोर्ड	15	12	19	28	6	12	10	3	266
61.	विज्ञान और प्रौद्योगिकी	0	0	0	0	0	0	0	12	12
62.	कौशल विकास एवं औद्योगिक प्रशिक्षण	115	130	208	406	75	399	102	248	4927
63.	अल्प बचत	0	1	0	0	0	0	0	22	23
64.	सामाजिक न्याय और अधिकारिता	20	69	18	20	33	36	14	387	901
65.	विशेष जांच एजेंसी	0	0	0	0	0	0	0	10	10
66.	खेल एवं युवा मामले	44	29	31	51	30	197	23	99	1018
67.	राज्य सर्तकता ब्यूरों	0	0	0	75	0	0	0	539	826
68.	आपूर्ति और निपटान	0	0	0	0	0	0	0	64	64
69.	तकनीकी शिक्षा	28	0	86	445	130	146	69	112	2874
70.	पर्यटन	0	0	0	0	0	0	0	28	28
71.	टाउन एंड कंट्री प्लानिंग	58	49	26	43	27	43	24	215	900
72.	परिवहन आयुक्त	0	0	0	0	0	0	0	107	107
73.	परिवहन विभाग	538	592	684	1068	773	889	728	186	16606
74.	खजाना और लेखा	31	16	20	43	27	33	30	81	741
75.	शहरी राज्य	33	0	0	0	0	0	0	22	89
76.	शहरी स्थानीय निकाय	0	0	0	0	0	0	0	228	228
77.	अनुसूचित जातियों और पिछड़े वर्गों का कल्याण	39	2140	2024	1450	1924	2718	2228	141	45306
78.	महिला और बाल विकास	12	14	24	20	28	24	23	89	547
79.	अन्य	0	0	0	17	0	0	0	0	63
80.	कुल जोड़	**9933**	**14463**	**13103**	**21163**	**15846**	**21455**	**17033**	**16931**	**390125**

स्त्रोत : अर्थ तथा सांख्यिकीय कार्य विभाग, हरियाणा। * : अनंतिम

विविध

हरियाणा सरकार के कर्मचारियों का श्रेणी तथा विभाग अनुसार वितरण

सारणी 33.7 (31 मार्च, 2022)*

क्रम संख्या	विभाग	वर्ग I	वर्ग II	वर्ग III	वर्ग IV	पी0टी0, डब्ल्यु0सी0, टी0एच0, पार्ट–1, पार्ट–2, डी0सी0 रेट और अन्य	कुल जोड़	कुल जोड़ से प्रतिशतता
1	2	3	4	5	6	7	8	9
1.	महाप्रशासक तथा सरकारी न्यायी एवं खजांची पुर्न– अक्षय निधि	1	1	5	2	1	10	0.00
2.	महाधिवक्ता हरियाणा	3	13	80	64	55	215	0.06
3.	कृषि एवं किसान कल्याण	47	592	900	731	1506	3776	0.97
4.	पशुपालन एवं डेयरी	752	70	2305	2829	674	6630	1.70
5.	पुरातत्व	1	2	21	17	94	135	0.03
6.	वास्तुकला	9	13	46	12	18	98	0.03
7.	अभिलेखागार	1	4	10	8	6	29	0.01
8.	आयुष	15	360	480	125	1212	2192	0.56
9	मुख्य बिजली निरीक्षक	4	17	34	9	58	122	0.03
10.	नागरिक संसाधन जानकारी विभाग	1	3	1	0	64	69	0.02
11.	नागरिक उड्डयन	4	4	18	19	83	128	0.03
12.	आयुक्त/उपायुक्त	94	102	1375	672	148	2391	0.61
13.	चकबन्दी	1	3	19	2	15	40	0.01
14.	सहकारिता	17	41	778	203	177	1216	0.31
15.	विकास और पंचायत	54	201	2792	436	517	4000	1.03
16.	जिला एवं सत्र न्यायालय	433	157	3822	2306	822	7540	1.93
17.	अर्थ तथा सांख्यिकीय कार्य	13	61	195	73	63	405	0.10
18.	शिक्षा	726	31010	72300	11196	21253	136485	34.98
19.	चुनाव	3	13	123	35	181	355	0.09
20.	रोजगार	14	42	250	109	83	498	0.13
21.	पर्यावरण एवं जलवायु परिवर्तन	3	2	16	18	35	74	0.02
22.	ईएसआई (कर्मचारी राज्य बीमा) स्वास्थ्य देखभाल)	199	11	560	431	155	1356	0.35
23.	उत्पाद शुल्क और कराधान	77	298	1691	528	581	3175	0.81
24.	मछली पालन	6	26	153	102	149	436	0.11
25.	खाद्य एवं औषधि प्रशासन	9	39	131	50	96	325	0.08
26.	खाद्य नागरिक आपूर्ति और उपभोक्ता मामले	19	87	1053	267	360	1786	0.46
27.	वन और वन्य जीवन	27	79	1505	687	595	2893	0.74
28.	हरियाणा नागरिक सचिवालय	84	143	763	274	151	1415	0.36
29.	हरियाणा लोक सेवा आयोग	3	11	48	14	45	121	0.03
30.	हरियाणा राजभवन	7	3	28	34	49	121	0.03
31.	हरियाणा कर्मचारी चयन आयोग	4	20	68	5	156	253	0.06

विविध

हरियाणा सरकार के कर्मचारियों का श्रेणी तथा विभाग अनुसार वितरण

सारणी 33.7(जारी) (31 मार्च, 2022)*

क्रम संख्या	विभाग	वर्ग I	वर्ग II	वर्ग III	वर्ग IV	पी0टी0, डब्ल्यु0सी0, टी0एच0, पार्ट–1, पार्ट–2, डी0सी0 रेट और अन्य	कुल जोड़	कुल जोड़ से प्रतिशतता
1	2	3	4	5	6	7	8	9
32.	हरियाणा विधान सभा	15	34	193	67	2	311	0.08
33.	स्वास्थ्य सेवाएं	2534	868	8983	1560	9855	23800	6.10
34.	एचआईपीए	2	10	58	28	68	166	0.04
35.	होमगार्ड और नागरिक सुरक्षा	3	6	167	33	131	340	0.09
36.	बागवानी	9	131	167	238	449	994	0.25
37.	सत्कार	1	3	52	120	185	361	0.09
38.	उद्योग और वाणिज्य	10	29	217	68	169	493	0.13
39	सूचना प्रौद्योगिकी इलैक्ट्रोनिक्स और संचार	1	1	10	4	40	56	0.01
40.	संस्थागत वित्त और ऋण विभाग	0	0	0	0	3	3	0.00
41.	सिंचाई और जल संसाधन	147	350	3502	5113	4162	13274	3.40
42.	श्रम विभाग	28	55	416	134	269	902	0.23
43.	भूमि अभिलेख	2	4	29	6	8	49	0.01
44.	कानून और विधायी	7	14	36	19	18	94	0.02
45.	स्थानीय लेखा परीक्षा हरियाणा	17	45	224	11	19	316	0.08
46.	चिकित्सा शिक्षा व अनुसंधान	800	125	3030	269	3314	7538	1.93
47.	सूक्ष्म, लघु और मध्यम उद्यम	2	11	48	29	7	97	0.02
48.	खान और भूविज्ञान	6	17	47	94	134	298	0.08
49.	नवीन और नवीकरणीय ऊर्जा स्त्रोत	1	39	114	41	57	252	0.06
50.	जन स्वास्थ्य अभियांन्त्रिकी	95	190	3767	5145	1862	11059	2.83
51.	लोक निर्माण विभाग	99	185	2138	3239	373	6034	1.55
52.	पुलिस	118	308	49875	2269	7793	60363	15.47
53.	मुद्रण व लेखा सामग्री	0	2	91	149	2	244	0.06
54.	कारागार	35	48	2145	179	395	2802	0.72
55.	अभियोग पक्ष	94	232	272	85	126	809	0.21
56.	जन संपर्क	7	73	310	230	354	974	0.25
57.	पुर्नवास	2	3	23	24	2	54	0.01
58.	राजस्व और आपदा प्रबंधन	79	191	3439	630	241	4580	1.17
59.	ग्रामीण विकास	3	9	16	9	0	37	0.01
60.	जिला सैनिक बोर्ड	8	2	117	95	44	266	0.07
61.	विज्ञान और प्रौद्योगिकी	1	4	4	3	0	12	0.00
62.	कौशल विकास एवं औद्योगिक प्रशिक्षण	54	68	2100	738	1967	4927	1.26
63.	अल्प बचत	1	1	12	2	7	23	0.01

विविध
हरियाणा सरकार के कर्मचारियों का श्रेणी तथा विभाग अनुसार वितरण

सारणी 33.7 (समाप्त) (31 मार्च, 2022)*

क्रम संख्या	विभाग	वर्ग I	वर्ग II	वर्ग III	वर्ग IV	पी0टी0, डब्ल्यु0सी0, टी0एच0, पार्ट–1, पार्ट–2, डी0सी0 रेट और अन्य	कुल जोड़	कुल जोड़ से प्रतिशतता
1	2	3	4	5	6	7	8	9
64.	सामाजिक न्याय और अधिकारिता	4	63	438	131	265	901	0.23
65.	विशेष जांच एजेंसी	3	0	4	1	2	10	0.00
66.	खेल एवं युवा मामले	17	257	519	129	96	1018	0.26
67.	राज्य सर्तकता ब्यूरों	31	13	572	43	167	826	0.21
68.	आपूर्ति और निपटान	2	3	37	9	13	64	0.02
69.	तकनीकी शिक्षा	186	542	623	356	1167	2874	0.74
70.	पर्यटन	3	3	9	5	8	28	0.01
71.	टाउन एंड कंट्री प्लानिंग	71	27	426	142	234	900	0.23
72.	परिवहन आयुक्त	3	5	52	3	44	107	0.03
73.	परिवहन विभाग	44	82	13881	1120	1479	16606	4.26
74.	खजाना और लेखा	6	51	340	123	221	741	0.19
75.	शहरी राज्य	6	7	53	15	8	89	0.02
76.	शहरी स्थानीय निकाय	16	7	59	25	121	228	0.06
77.	महिला और बाल विकास	5	134	1123	161	43883	45306	11.61
78.	अनुसूचित जातियों और पिछड़े वर्गों का कल्याण	3	20	254	101	169	547	0.14
79.	अन्य	4	6	22	17	14	63	0.02
80.	कुल जोड़	**7,216**	**37,706**	**1,91,584**	**44,270**	**1,09,349**	**3,90,125**	**100.00**

स्त्रोत : अर्थ तथा सांख्यिकीय कार्य विभाग, हरियाणा।

* : आकड़े अन्नतिम है।

पी0टी0, डब्ल्यु0सी0, टी0एच0, पार्ट–1, पार्ट–2, डी0सी0 रेट और अन्य : पार्ट टाईम, वर्क चार्ज, हारट्रोन माध्यम, पार्ट–1, पार्ट–2, डी0सी0 रेट और आगनवाड़ी वर्कर/आशा वर्कर।

विविध

हरियाणा सरकार के कर्मचारियों का धर्म, लिंग, वर्ग व श्रेणी अनुसार वितरण

सारणी 33.8 (31 मार्च, 2022)*

क्र0 सं0	श्रेणी	राजपत्रित वर्ग I			राजपत्रित वर्ग II			अराजपत्रित वर्ग III			अराजपत्रित वर्ग IV			पी0टी0, डब्ल्यु0सी0, टी0एच0, पार्ट–1, पार्ट–2, डी0सी0 रेट और अन्य			कुल जोड़		
		पुरूष	महिलांए	जोड़	पुरूष	महिलांए	जोड़	पुरूष	महिलांए	जोड़	पुरूष	महिलांए	जोड़	पुरूष	महिलांए	जोड़	पुरूष	महिलांए	जोड़
		1	2	3	4	5	6	7	8	9	10	11	12	13	14	15	16	17	18
1	सामान्य वर्ग	3174	1617	4791	12399	10701	23100	73430	26706	100136	13900	2323	16223	20106	27495	47601	123009	68842	191851
2	अनूसूचित जाति	942	314	1256	4277	2546	6823	28687	7838	36525	11674	3048	14722	14339	18654	32993	59919	32400	92319
3	पिछडा वर्ग	771	266	1037	4383	2418	6801	37565	9960	47525	9637	1529	11166	11021	15432	26453	63377	29605	92982
4	पूर्व सैनिक	43	11	54	376	36	412	5306	129	5435	1450	12	1462	1985	30	2015	9160	218	9378
5	दिव्यांग	64	14	78	401	169	570	1558	405	1963	584	113	697	106	181	287	2713	882	3595
	जोड़	**4994**	**2222**	**7216**	**21836**	**15870**	**37706**	**146546**	**45038**	**191584**	**37245**	**7025**	**44270**	**47557**	**61792**	**109349**	**258178**	**131947**	**390125**
	धर्म के अनुसार																		
	हिन्दु	4832	2143	6975	21063	15367	36430	140474	43387	183861	36079	6768	42847	43954	57770	101724	246402	125435	371837
	मुस्लिम	57	16	73	272	104	376	2289	430	2719	607	80	687	2208	2070	4278	5433	2700	8133
	सिख	101	55	156	474	375	849	3717	1177	4894	541	175	716	1370	1923	3293	6203	3705	9908
	ईसाई	1	1	2	13	6	19	46	24	70	13	1	14	18	14	32	91	46	137
	पारसी	1	1	2	0	1	1	3	4	7	2	0	2	2	15	17	8	21	29
	अन्य	2	6	8	14	17	31	17	16	33	3	1	4	5	0	5	41	40	81
	जोड़	**4994**	**2222**	**7216**	**21836**	**15870**	**37706**	**146546**	**45038**	**191584**	**37245**	**7025**	**44270**	**47557**	**61792**	**109349**	**258178**	**131947**	**390125**

पी0टी0, डब्ल्यु0सी0, टी0एच0, पार्ट–1, पार्ट–2, डी0सी0 रेट और अन्य : पार्ट टाईम, वर्क चार्ज, हारट्रोन माध्यम, पार्ट–1, पार्ट–2, डी0सी0 रेट और अन्य।

* : आकड़े अन्नतिम है।

विविध
राजकीय व्यवसायिक शिक्षा संस्थाओं में स्वीकृत सीटें

सारणी 33.9

वर्ष	संस्थाओं की संख्या	स्वीकृत सीटें
1	2	3
1983-84	24	1,920
1984-85	29	3,520
1985-86	41	4,840
1986-87	41	4,840
1987-88	53	5,720
1988-89	65	8,720
1989-90	65	8,720
1990-91	65	8,720
1991-92	65	8,720
1992-93	67	8,720
1993-94	70	9,020
1994-95	78	11,020
1995-96	98	10,737
1996-97	98	11,601
1997-98	108	12,909
1998-99	118	13,460
1999-00	118	17,320
2000-01	117	16,340
2001-02	116	17,320
2002-03	118	19,050
2003-04	115	17,320
2004-05	116	17,620
2005-06	112	18,060
2007-08	107	19,275
2013-14	134	42,892
2014-15	143	48,860
2016-17	149	58,772
2017-18	156	60,292
2018-19	167	60,576
2019-20	172	74,040
2020-21	172	77,472
2021-22	187	80,168
2022-23	192	82,616

स्त्रोत : अर्थ तथा सांख्यिकीय कार्य विभाग, हरियाणा।

* : आकड़े अन्नतिम है।

: औद्योगिक प्रशिक्षण एवं व्यवसायिक शिक्षा विभाग, हरियाणा।

विविध

हरियाणा में उद्यमों एंव इनमें कार्यरत व्यक्तियों का क्षेत्र व उद्यमों के प्रकार के आधार पर वितरण
छठी आर्थिक गणना

सारणी 33.10

उद्यम एवं रोजगार	ग्रामीण		शहरी		संयुक्त	
	संख्या	प्रतिशत	संख्या	प्रतिशत	संख्या	प्रतिशत
1	2	3	4	5	6	7
कृषि गतिविधियां						
1. सभी उद्यम	236873	93.17	17360	6.83	254233	100
क) उद्यम जिनमें कोई भी वैतनिक व्यक्ति कार्यरत नहीं है	222223	94.01	14150	5.99	236373	100
ख) उद्यम जिनमें कम से कम एक व्यक्ति वैतनिक है	14650	82.03	3210	17.97	17860	100
2. आमतौर पर उद्यमों में कार्यरत व्यक्ति	358209	91.37	33851	8.63	392060	100
क) उद्यम जिनमें कोई भी वैतनिक व्यक्ति कार्यरत नहीं है	311785	93.98	19957	6.02	331742	100
ख) उद्यम जिनमें कम से कम एक व्यक्ति वैतनिक है	46424	76.97	13894	23.03	60318	100
गैर–कृषि गतिविधियां						
1. सभी उद्यम	411116	45.15	499437	54.85	910553	100
क) उद्यम जिनमें कोई भी वैतनिक व्यक्ति कार्यरत नहीं है	316702	52.11	291102	47.89	607804	100
ख) उद्यम जिनमें कम से कम एक व्यक्ति वैतनिक है	94414	31.19	208335	68.81	302749	100
2. आमतौर पर उद्यमों में कार्यरत व्यक्ति	1106132	38.89	1738480	61.11	2844612	100
क) उद्यम जिनमें कोई भी वैतनिक व्यक्ति कार्यरत नहीं है	354799	50.82	343310	49.18	698109	100
ख) उद्यम जिनमें कम से कम एक व्यक्ति वैतनिक है	751333	35.00	1395170	65.00	2146503	100

स्त्रोत : अर्थ तथा सांख्यिकीय कार्य विभाग, हरियाणा ।

विविध
हरियाणा में उद्यमों की चुनिन्दा विशेषताएं
छठी आर्थिक गणना

सारणी 33.11

मद	ग्रामीण		शहरी		संयुक्त	
	संख्या	प्रतिशत	संख्या	प्रतिशत	संख्या	प्रतिशत
1	2	3	4	5	6	7
I कृषि गतिविधियां						
1. बाराहमासी	180606	91.90	15915	8.10	196521	100
2. मौसमी	44720	97.40	1195	2.60	45915	100
3. आकस्मिक	11547	97.88	250	2.12	11797	100
II गैर–कृषि गतिविधियां						
1. बाराहमासी	394042	44.63	488823	55.37	882865	100
2. मौसमी	12503	61.51	7823	38.49	20326	100
3. आकस्मिक	4571	62.09	2791	37.91	7362	100
III कृषि एवं गैर–कृषि गतिविधियां						
1. बाराहमासी	574648	53.24	504738	46.76	1079386	100
2. मौसमी	57223	86.39	9018	13.61	66241	100
3. आकस्मिक	16118	84.13	3041	15.87	19159	100
IV सामाजिक समूह–वार स्वामित्व (मालिकाना केवल)						
1. अनुसूचित जाति	99794	61.36	62830	38.64	162624	100
2. अनुसूचित जन जाति *	5361	51.96	4956	48.04	10317	100
3. अन्य पिछडा वर्ग	187700	62.79	111215	37.21	298915	100
4. अन्य	293701	50.07	292919	49.93	586620	100
V सरंचना–वार उद्यम						
1. घर के बाहर स्थिर सरंचना वाले	271431	42.12	372988	57.88	644419	100
2. घर के बाहर निश्चित सरंचना रहित/घर के अन्दर	376558	72.36	143809	27.64	520367	100

स्त्रोत : अर्थ तथा सांख्यिकीय कार्य विभाग, हरियाणा ।

* : हरियाणा राज्य में कोई अनुसूचित जन जाति अधिसूचित नहीं है, इसलिए जो अ0ज0 हैं वो अन्य राज्यों से प्रतिस्थापित होकर हरियाणा राज्य में आर्थिक गतिविधियां कर रहें है ।

विविध

हरियाणा में जिलावार क्षेत्र व इनके प्रकार के आधार पर उद्यमों की सख्या
छठी आर्थिक गणना

सारणी 33.12

क्र0स0	जिला	ग्रामीण			शहरी			संयुक्त		
		अवैतनिक कामगारों वाले उद्यम	कम से कम एक वैतनिक कामगार वाले उद्यम	कुल	अवैतनिक कामगारों वाले उद्यम	कम से कम एक वैतनिक कामगार वाले उद्यम	कुल	अवैतनिक कामगारों वाले उद्य	कम से कम एक वैतनिक कामगार वाले उद्यम	कुल
	1	2	3	4	5	6	7	8	9	10
1	अम्बाला	21,119	4,992	26,111	17,084	9,860	26,944	38,203	14,852	53,055
2	भिवानी	35,421	7,382	42,803	13,136	7,818	20,954	48,557	15,200	63,757
3	फरीदाबाद	8,517	1,857	10,374	29,145	21,197	50,342	37,662	23,054	60,716
4	फतेहाबाद	38,885	6,049	44,934	11,244	5,783	17,027	50,129	11,832	61,961
5	गुरूग्राम	7,624	3,800	11,424	21,240	29,250	50,490	28,864	33,050	61,914
6	हिसार	54,035	6,806	60,841	23,108	12,735	35,843	77,143	19,541	96,684
7	झज्जर	20,043	5,464	25,507	8,273	7,408	15,681	28,316	12,872	41,188
8	जीन्द	35,544	4,160	39,704	15,478	7,617	23,095	51,022	11,777	62,799
9	कैथल	55,771	8,125	63,896	12,571	7,532	20,103	68,342	15,657	83,999
10	करनाल	26,883	7,140	34,023	16,502	10,290	26,792	43,385	17,430	60,815
11	कुरूक्षेत्र	35,140	6,012	41,152	15,814	9,294	25,108	50,954	15,306	66,260
12	महेन्द्रगढ़	22,624	4,383	27,007	7,686	5,107	12,793	30,310	9,490	39,800
13	नूंह	7,799	3,264	11,063	4,367	4,709	9,076	12,166	7,973	20,139
14	पलवल	25,391	2,762	28,153	8,793	5,023	13,816	34,184	7,785	41,969
15	पंचकूला	10,607	4,301	14,908	5,528	4,383	9,911	16,135	8,684	24,819
16	पानीपत	24,627	4,278	28,905	24,682	13,067	37,749	49,309	17,345	66,654
17	रिवाड़ी	15,917	3,770	19,687	9,696	5,305	15,001	25,613	9,075	34,688
18	रोहतक	16,107	2,315	18,422	14,570	9,998	24,568	30,677	12,313	42,990
19	सिरसा	38,558	8,285	46,843	10,394	12,369	22,763	48,952	20,654	69,606
20	सोनीपत	20,817	8,439	29,256	14,938	12,366	27,304	35,755	20,805	56,560
21	यमुनानगर	17,496	5,480	22,976	21,003	10,434	31,437	38,499	15,914	54,413
	कुल	**5,38,925**	**1,09,064**	**6,47,989**	**3,05,252**	**2,11,545**	**5,16,797**	**8,44,177**	**3,20,609**	**11,64,786**

स्त्रोत : अर्थ तथा सांख्यिकीय कार्य विभाग, हरियाणा ।

विविध

हरियाणा में जिलावार उद्यमों एंव उनमें कार्यरत व्यक्तियों के प्रकार व क्षेत्र अनुसार संख्या
छठी आर्थिक गणना

सारणी 33.13

क्र0स0	जिला	ग्रामीण			शहरी			संयुक्त		
		अवैतनिक कामगारों वाले उद्यम	कम से कम एक वैतनिक कामगार वाले उद्यम	कुल	अवैतनिक कामगारों वाले उद्यम	कम से कम एक वैतनिक कामगार वाले उद्यम	कुल	अवैतनिक कामगारों वाले उद्यम	कम से कम एक वैतनिक कामगार वाले उद्यम	कुल
	1	2	3	4	5	6	7	8	9	10
1	अम्बाला	27,249	29,114	56,363	19,964	56,922	76,886	47,213	86,036	1,33,249
2	भिवानी	47,275	38,497	85,772	15,737	35,864	51,601	63,012	74,361	1,37,373
3	फरीदाबाद	9,811	9,974	19,785	32,289	1,75,806	2,08,095	42,100	1,85,780	2,27,880
4	फतेहाबाद	48,719	25,196	73,915	13,953	21,314	35,267	62,672	46,510	1,09,182
5	गुरूग्राम	8,432	1,57,980	1,66,412	24,857	4,16,449	4,41,306	33,289	5,74,429	6,07,718
6	हिसार	70,910	39,390	1,10,300	28,671	59,266	87,937	99,581	98,656	1,98,237
7	झज्जर	25,162	40,615	65,777	9,525	48,405	57,930	34,687	89,020	1,23,707
8	जीन्द	44,265	24,197	68,462	19,759	29,359	49,118	64,024	53,556	1,17,580
9	कैथल	69,579	33,468	1,03,047	14,995	34,877	49,872	84,574	68,345	1,52,919
10	करनाल	32,142	42,570	74,712	19,955	43,802	63,757	52,097	86,372	1,38,469
11	कुरूक्षेत्र	40,343	28,724	69,067	19,180	42,175	61,355	59,523	70,899	1,30,422
12	महेन्द्रगढ़	25,400	23,746	49,146	8,985	19,045	28,030	34,385	42,791	77,176
13	नूंह	9,852	14,295	24,147	5,299	14,904	20,203	15,151	29,199	44,350
14	पलवल	33,175	24,426	57,601	10,171	20,551	30,722	43,346	44,977	88,323
15	पंचकूला	11,683	16,129	27,812	6,380	34,856	41,236	18,063	50,985	69,048
16	पानीपत	26,336	48,465	74,801	28,631	90,435	1,19,066	54,967	1,38,900	1,93,867
17	रिवाड़ी	18,968	50,870	69,838	11,350	26,259	37,609	30,318	77,129	1,07,447
18	रोहतक	17,981	18,350	36,331	17,987	49,185	67,172	35,968	67,535	1,03,503
19	सिरसा	48,999	37,608	86,607	13,156	62,057	75,213	62,155	99,665	1,61,820
20	सोनीपत	30,902	63,868	94,770	17,982	67,274	85,256	48,884	1,31,142	1,80,026
21	यमुनानगर	19,401	30,275	49,676	24,441	60,259	84,700	43,842	90,534	1,34,376
	कुल	**6,66,584**	**7,97,757**	**14,64,341**	**3,63,267**	**14,09,064**	**1,772,331**	**10,29,851**	**22,06,821**	**32,36,672**

स्त्रोत : अर्थ तथा सांख्यिकीय कार्य विभाग, हरियाणा ।

विविध

भारत में राज्यवार क्षेत्र व प्रकार के आधार पर उद्यमों की सख्या
छठी आर्थिक गणना

सारणी 33.14

राज्य और संघ	ग्रामीण			शहरी			संयुक्त		
	अवैतनिक कामगारों वाले उद्यम	कम से कम एक वैतनिक कामगार वाले उद्यम	कुल	अवैतनिक कामगारों वाले उद्यम	कम से कम एक वैतनिक कामगार वाले उद्यम	कुल	अवैतनिक कामगारों वाले उद्यम	कम से कम एक वैतनिक कामगार वाले उद्यम	कुल
1	2	3	4	5	6	7	8	9	10
जम्मू और कश्मीर	204583	90803	295386	128688	77875	206563	333271	168678	501949
हिमाचल प्रदेश	250068	84330	334398	53177	24665	77842	303245	108995	412240
पंजाब	573508	211393	784901	438367	289984	728351	1011875	501377	1513252
चण्डीगढ़	1702	570	2272	61993	19313	81306	63695	19883	83578
उत्तराखंड	172376	59594	231970	106530	55679	162209	278906	115273	394179
हरियाणा	538925	109064	647989	305252	211545	516797	844177	320609	1164786
दिल्ली	8915	3526	12441	468583	394284	862867	477498	397810	875308
राजस्थान	1423888	431285	1855173	625055	414902	1039957	2048943	846187	2895130
उत्तर प्रदेश	3428176	730779	4158955	1620217	904733	2524950	5048393	1635512	6683905
बिहार	850129	350380	1200509	308504	198385	506889	1158633	548765	1707398
सिक्किम	16078	5406	21484	11731	4004	15735	27809	9410	37219
अरुणाचल प्रदेश	9956	10127	20083	9571	6761	16332	19527	16888	36415
नागालैंड	23551	9895	33446	16181	11310	27491	39732	21205	60937
मणीपुर	121549	22547	144096	68689	17053	85742	190238	39600	229838
मिजोरम	12108	8678	20786	24674	12026	36700	36782	20704	57486
त्रिपुरा	118636	26659	145295	68772	22706	91478	187408	49365	236773
मेघालय	38027	35011	73038	17954	14564	32518	55981	49575	105556
असम	1089868	365715	1455583	370039	204420	574459	1459907	570135	2030042
पश्चिम बंगाल	2960274	467862	3428136	1754238	723276	2477514	4714512	1191138	5905650
झारखंड	183624	171678	355302	140092	143319	283411	323716	314997	638713
ओडिशा	1257331	348412	1605743	313632	169530	483162	1570963	517942	2088905
छत्तीसगढ़	395551	123108	518659	155952	99050	255002	551503	222158	773661
मध्य प्रदेश	786190	349914	1136104	626935	389620	1016555	1413125	739534	2152659
गुजरात	1956841	449675	2406516	835901	730512	1566413	2792742	1180187	3972929
दमन दीव	790	1200	1990	4525	3991	8516	5315	5191	10506
दादर नगर हवेली	1637	2059	3696	2756	4731	7487	4393	6790	11183
महाराष्ट्र	2771011	523254	3294265	1642818	1200259	2843077	4413829	1723513	6137342
कर्नाटक	1358389	355670	1714059	658389	508100	1166489	2016778	863770	2880548
गोआ	23766	8668	32434	37966	26187	64153	61732	34855	96587
लक्षदीप	333	402	735	1534	1135	2669	1867	1537	3404
केरल	1470444	334601	1805045	1080687	469272	1549959	2551131	803873	3355004
तामिलनाडू	1944455	742644	2687099	1244245	1098058	2342303	3188700	1840702	5029402
पुडुचेरी	11391	6368	17759	22184	19209	41393	33575	25577	59152
अंडेमान निकेबार द्वीप समूह	10073	4581	14654	4412	4225	8637	14485	8806	23291
तेलंगाना	960316	237074	1197390	488389	401896	890285	1448705	638970	2087675
आंध्र प्रदेश	2589391	548972	3138363	681522	422872	1104394	3270913	971844	4242757
जोड	**27563850**	**7231904**	**34795754**	**14400154**	**9299451**	**23699605**	**41964004**	**16531355**	**58495359**

स्त्रोत : केन्द्रीय सांख्यिकीय संगठन, भारत सरकार (आर्थिक जनगणना, अखिल भारतीय रिपोर्ट) नोट : राज्यो/केन्द्रीय शासित प्रदेश की संख्या वही है जो कि जनगणना, 2011 के अनुसार है । आन्ध्र प्रदेश के अलग होने के बाद इसे संख्या 28 प्रदान की गई थी । अब संख्या 36 तेलगांना को व आन्ध्र प्रदेश को 37 संख्या प्रदान की गई।

विविध

भारत में उद्यमों एंव उनमें रोजगार का राज्यवार क्षेत्र अनुसार प्रतिशत वितरण
छठी आर्थिक गणना

सारणी 33.15

क्रम संख्या	जिला	उद्यम			रोजगार		
		ग्रामीण	शहरी	संयुक्त	ग्रामीण	शहरी	संयुक्त
1	2	3	4	5	6	7	8
1.	जम्मू और कश्मीर	0.85	0.87	0.86	0.88	0.78	0.83
2.	हिमाचल प्रदेश	0.96	0.33	0.70	1.10	0.37	0.74
3.	पंजाब	2.26	3.07	2.59	2.47	3.11	2.78
4.	चण्डीगढ़	0.01	0.34	0.14	0.01	0.38	0.19
5.	उत्तराखंड	0.67	0.68	0.67	0.79	0.81	0.80
6.	हरियाणा	1.86	2.18	1.99	2.16	2.80	2.47
7.	दिल्ली	0.04	3.64	1.50	0.04	4.72	2.30
8.	राजस्थान	5.33	4.39	4.95	5.37	4.13	4.77
9.	उत्तर प्रदेश	11.95	10.65	11.43	11.71	9.72	10.75
10.	बिहार	3.45	2.14	2.92	3.20	1.69	2.47
11.	सिक्किम	0.06	0.07	0.06	0.07	0.06	0.07
12.	अरुणाचल प्रदेश	0.06	0.07	0.06	0.09	0.08	0.08
13.	नागालैंड	0.10	0.12	0.10	0.13	0.12	0.12
14.	मणीपुर	0.41	0.36	0.39	0.37	0.25	0.31
15.	मिजोरम	0.06	0.15	0.10	0.06	0.13	0.09
16.	त्रिपुरा	0.42	0.39	0.40	0.34	0.27	0.31
17.	मेघालय	0.21	0.14	0.18	0.28	0.16	0.22
18.	असम	4.18	2.42	3.47	4.04	1.90	3.01
19.	पश्चिम बंगाल	9.85	10.45	10.10	8.94	9.21	9.07
20.	झारखंड	1.02	1.20	1.09	1.13	1.08	1.11
21.	ओडिशा	4.61	2.04	3.57	4.70	1.77	3.29
22.	छत्तीसगढ़	1.49	1.08	1.32	1.71	1.11	1.42
23.	मध्य प्रदेश	3.27	4.29	3.68	3.13	3.83	3.46
24.	गुजरात	6.92	6.61	6.79	7.52	7.10	7.32
25.	दमन एवं दीव	0.01	0.04	0.02	0.02	0.11	0.06
26.	दादर नगर हवेली	0.01	0.03	0.02	0.06	0.09	0.07
27.	महाराष्ट्र	9.47	12.00	10.49	8.93	13.33	11.05
28.	कर्नाटक	4.93	4.92	4.92	5.22	5.68	5.44
29.	गोवा	0.09	0.27	0.17	0.13	0.32	0.22
30.	लक्ष्यद्वीप	0.00	0.01	0.01	0.00	0.01	0.01
31.	केरल	5.19	6.54	5.74	4.84	5.73	5.27
32.	तमिलनाडू	7.72	9.88	8.60	8.23	9.63	8.91
33.	पुदुचेरी	0.05	0.17	0.10	0.10	0.24	0.17
34..	अण्डेमान निकोबार द्वीप	0.04	0.04	0.04	0.06	0.05	0.05
35.	तेलंगाना	3.44	3.76	3.57	3.48	5.01	4.22
36.	आन्ध्र प्रदेश	9.02	4.66	7.25	8.69	4.24	6.54
.	जोड़	100.00	100.00	100.00	100.00	100.00	100.00
	संपूर्ण भारत सकल	3,47,95,754	2,36,99,605	5,84,95,359	6,78,95,421	6,33,98,447	13,12,93,868

स्त्रोत : केन्द्रीय सांख्यिकीय संगठन, भारत सरकार (आर्थिक जनगणना, अखिल भारतीय रिपोर्ठ)

नोट : राज्यो/केन्द्रीय शासित प्रदेश की संख्या वही है जो कि जनगणना, 2011 के अनुसार है । आन्ध्र प्रदेश के अलग होने के बाद इसे संख्या 28 प्रदान की गई थी । अब संख्या 36 तेलगांना को व आन्ध्र प्रदेश को 37 संख्या प्रदान की गई।