हरियाणा सरकार

हरियाणा स्वर्ण उत्सव

॥ बदलता हरियाणा-बढ़ता हरियाणा ॥

सांख्यिकीय सारांश हरियाणा

2015-16

अर्थ एवं सांख्यिकीय विश्लेषण विभाग, हरियाणा

2017

शुभकामनाओं सहित

श्री मनोहर लाल

मुख्य मन्त्री, हरियाणा

प्रकाशन क्रमांक 1157

हरियाणा सरकार

सांख्यिकीय सारांश हरियाणा

2015-16

जारी कर्त्ता:

अर्थ तथा सांख्यिकीय विश्लेषण विभाग, हरियाणा ।

2017

प्रस्तावना

हरियाणा का वर्तमान सांख्यिकीय सारांश 2015–16 जो कि अर्थ तथा सांख्यिकीय विश्लेषण विभाग, हरियाणा द्वारा प्रति वर्ष जारी किया जाता है जिसमें राज्य की अर्थव्यवस्था के लगभग सभी सामाजिक आर्थिक पहलुओं पर नवीनतम आंकड़े दिये गये हैं। यह प्रतिवर्ष राज्य विधानसभा के माननीय सदस्यों को अन्य बजट दस्तावेजों के साथ प्रस्तुत किया जाता है।

विभाग द्वारा इस दस्तावेज में परिवर्तित आर्थिक परिस्थितियों के कारण बढ़ती हुई मांग को पूरा करने के लिये अधिक से अधिक सूचना सम्मिलित करने के प्रयास किए गए हैं। मुझे आशा है कि इस दस्तावेज में सम्मिलित सूचना भविष्य की विकास योजनाओं के निरूपण तथा नीति निर्धारण हेतु उपयोगी होगी। यह दस्तावेज विधायकों, योजनाकारों, प्रशासकों, वित्तीय संस्थाओं तथा विभिन्न अनुसंधान संगठनों जिन्हें राज्य की अर्थ–व्यवस्था में रुचि है, के लिये लाभदायक होगा। विस्तृत प्रयोग हेतु इसको विभाग की वैब साईट पर दिया गया है जो कि **www.esaharyana.gov.in** पर देखा जा सकता है।

मैं निदेशक, अर्थ तथा सांख्यिकीय विश्लेषण विभाग, हरियाणा और उनके स्टाफ की समय पर विस्तृत आंकड़े प्रदान करने के प्रयास की प्रशंसा करता हूँ ।

कैप्टन अभिमन्यु
वित्त एवं योजना मंत्री,
हरियाणा।

चण्डीगढ़,
दिनांक : 22 फरवरी, 2017

आमुख

प्रस्तुत संस्करण हरियाणा राज्य सांख्यिकीय सारांश का 50वां अंक है। इसमें राज्य के लगभग सभी महत्वपूर्ण सामाजिक तथा आर्थिक पहलुओं विशेषकर क्षेत्रफल, जनसंख्या, कृषि, सिंचाई, वन, पशुपालन, बिजली, उद्योग, श्रम, सड़कें, परिवहन, स्वास्थ्य, शिक्षा, सहकारिता, लोक–वित्त, कीमतें एवं राज्य आय के बारे में व्यापक आंकड़े सम्मिलित हैं। आशा है कि यह दस्तावेज प्रशासकीय निर्णयों एवं योजना नीति तैयार करने के लिए विस्तृत संदर्भ सिद्ध होगा। आवश्यकतानुसार प्रासंगिक स्थानों पर पाद–टिप्पणी तथा आंकड़ों के प्राप्ति–स्थान निर्दिष्ट किये गये हैं।

यह बड़ी सन्तोषजनक बात है कि अत्याधिक लाभकारी होने से सांख्यिकीय सारांश की मांग सरकारी कार्यालयों, विश्वविद्यालयों, अनुसंधान संस्थानों तथा अनुसंधान कार्यकर्ताओं में निरन्तर बढ़ती जा रही है। आशा है कि प्रस्तुत संस्करण में किये गये परिवर्तन इस दस्तावेज की उपयोगिता में और वृद्धि करेंगे। विस्तृत प्रयोग हेतु इसको विभाग की वैबसाईट पर दिया गया है जो कि **www.esaharyana.gov.in** पर देखा जा सकता है।

मैं विभिन्न विभागाध्यक्षों के प्रति इस दस्तावेज हेतु आंकड़ें प्रदान करने की सामयिक सहायता के लिये आभारी हूँ।

मैं हरियाणा के मुद्रण तथा लेखन सामग्री विभाग के नियन्त्रक, राजकीय मुद्रणालय के कर्मचारियों के प्रति भी इतने बड़े दस्तावेज का समय पर छपाई करने के लिए आभारी हूँ।

इस विभाग के श्री आनन्द प्रकाश, उप निदेशक, श्री बिजेन्द्र कुमार व श्री श्याम सुन्दर शर्मा, अनुसंधान अधिकारियों, श्रीमती वीना शर्मा, श्री सुखदेव सिंह, श्री हरी दास, श्रीमती अरूणा चोपड़ा व श्री दीवान सिंह, सहायक अनुसंधान अधिकारियों, श्रीमती अनीता तंवर, सांख्यिकीय सहायक, श्री केवल राम व श्रीमती मीना ठाकुर, क्षेत्रीय सहायकों का डॉ0 नत्थु राम श्योराण, अतिरिक्त निदेशक के मार्गदर्शन एवं निगरानी में इस सारांश को तैयार करने के लिये आभार प्रकट किया जाता है।

जगबीर सिंह दलाल

निदेशक
अर्थ तथा सांख्यिकीय विश्लेषण विभाग,
हरियाणा।

पंचकूला ,
दिनांकः 22 फरवरी, 2017

इस प्रकाशन में प्रयुक्त इकाइयां

1 लाख	1,00,000
1 क्विंटल	0 किलोग्राम
टन	2,240 पौंड या 1.016 मीट्रिक टन
1 मीट्रिक टन	1,000 किलोग्राम
पौंड	0.45359 किलोग्राम
1 किलोग्राम	1,000 ग्राम
1 किलोमीटर	1,000 मीटर
1 मीटर	100 सैंटीमीटर
1 गांठ (कपास की)	170 किलोग्राम

इस प्रकाशन में प्रयुक्त शब्द संक्षेप

कि. वा.	किलोवाट घंटा
. .	उपलब्ध नहीं
—	कुछ नहीं

संपरिवर्तन गुणक

क्षेत्रफल

1 एकड़	= 0.40468 हैक्टेयर	1 हैक्टेयर	= 2.47109 एकड़
1 वर्गमील	= 2.5900 वर्ग किलोमीटर	1 वर्ग किलोमीटर	= 0.38610 वर्ग मील
1 वर्गमील	= 640 एकड़ = 259 हैक्टेयर	1 वर्ग किलोमीटर	= 100 हैक्टेयर
1 वर्ग गज	= 0.84 Sq. Metre	1 वर्ग मीटर	= 1.20 वर्ग गज
1 औंस	= 28.3495 ग्राम	1 ग्राम	= 0.0352740 औंस या 0.09 तोला

तोल माप

1 पौंड	= 0.45359 किलोग्राम	1 किलोग्राम	= 2.20463 पौंड
1 दीर्घ टन	= 1.01605 मीट्रिक टन	1 मीट्रिक टन	= 0.98420 दीर्घ टन
1 लघु टन	= 0.90718 मीट्रिक टन	1 मीट्रिक टन	= 1.10231 लघु टन
1 दीर्घ टन	= 2,240 पौंड	1 मीट्रिक टन	= 1, किलोग्राम
1 लघु टन	= 2, पौंड	1 मीट्रिक टन	= 2,204.63 पौंड
1 मन	= 82.2857 पौंड	1 मीट्रिक टन	= 26.792 मन (मानक)
1 मन	= 0.037324 मीट्रिक टन	1 हंडर्डवेट	= 0.51 क्विंटल
1 मन	= 0.373 क्विंटल	1 सेर	= 0.933 किलोग्राम

उपज

1 कपास की गांठ (375 पौंड)	= 0.170 मीट्रिक टन	1 मीट्रिक टन	= 5.8824 कपास की गांठे
1 पटसन की गांठ (400 पौंड)	= 0.181436 मीट्रिक टन	1 मीट्रिक टन	= 5.5116 पटसन की गांठ

संख्या

1 लाख	= 1,00, या 0.1 दस लाख	1 दस लाख	= 10 लाख
1 करोड़	= 10,, या 10 दस लाख	1 दस लाख	= 0.1 करोड़

लम्बाई

1 इंच	= 25.4 मिलीमीटर	1 मिलीमीटर	= 0.04 इंच
1 गज	= 0.9144 मीटर	1 सैन्टीमीटर	= 0.3937 इंच
1 मील	= 1.61 किलोमीटर	1 मीटर	= 1.09 गज
		1 किलोमीटर	= 0.62 मील

संपरिवर्तन गुणक

घनफल

1 घन गज	= 0.7646 घन मीटर	1 घन मीटर	= 1.3079 घन गज = 35.3133 घन फुट

मात्रा

1 इम्पीरियल गैलन	= 4.55 लिटर	1 लिटर	= 0.22 इम्पीरियल गैलन

सैण्टीग्रेड तापमान को फार्नहीट में परिवर्तन के लिये इकाई है एफ. 9/5 (सैं) + 32

अक्षरोत्तर विषय सूची

क्रमांक	विषय	खण्ड	पृष्ठ
1.	कृषि	14	271-324
2.	क्षेत्रफल तथा जनसंख्या	3	27-96
3.	बैंक उद्योग	27	569-574
4.	आधारभूत आंकड़े	2	13-26
5	सहकारिता	11	213-242
6	शिक्षा	6	127-150
7	चुनाव आंकड़े	31	617-632
8	बिजली तथा शक्ति	20	429-444
9	उत्पादन शुल्क तथा बिक्री कर	26	559-568
10	मछली पालन	17	371-374
11	हरियाणा की पंच-वर्षीय / वार्षिक योजना	29	591-598
12	वन	18	375-384
13.	सामान्य	1	1-12
14.	हरियाणा में सकल पूँजी निर्माण	13	257-270
15	स्वास्थ्य एवं परिवार कल्याण	5	113-126
16	उद्योग	19	385-428
17	सिंचाई	15	325-340
18	श्रम तथा रोज़गार	9	177-194
19	पशुधन, पशुपालन एवं डेयरी उद्योग	16	341-370
20	स्थानीय निकाय	30	599-616
21	विपणन तथा संग्रहण	22	503-518
22	विविध	33	637-694
23	कीमतें	28	575-590
24	लोक वित्त	25	535-558
25	वर्षा आंकडे	24	523-534
26	चल और अचल सम्पति का रजिस्ट्रीकरण	32	633-636
27	चयनित सामाजिक सूचक	10	195-212
28	सामाजिक सुरक्षा तथा सामाजिक प्रतिरक्षा (पुलिस, अपराध तथा सुधार घर)	7	151-162
29	समाज कल्याण सेवाएं	8	163-176
30	हरियाणा की राज्य आय	12	243-256
31	पर्यटन एवं सिविल विमानन	23	519-522
32	परिवहन	21	445-502
33	जन्म,मृत्यु, बाल मृत्यु दर पर आंकड़े	4	97-112

विषय सूची

तालिका क्रमांक	विवरण	पृष्ठ संख्या
	भाग I	
	[k.M I&lkekU;	
	हरियाणा के राज्यपाल, मन्त्री परिषद् व मुख्य संसदीय सचिव	5-6
	माननीय पंजाब तथा हरियाणा उच्च न्यायालय, चण्डीगढ़	7-8
	हरियाणा लोक सेवा आयोग	9
	हरियाणा कर्मचारी चयन, आयोग	10
	विश्वविद्यालयों के उप-कुलपति	11
	[k.M II–आधारभूत आकंड़े	
2.1	आधारभूत आकंड़े	15-19
2.2	राज्य में मण्डल, उपमण्डल, जिलें, तहसील, उप-तहसील तथा खण्ड	21-25
	[k.M III–क्षेत्रफल तथा जनसंख्या	
3.1	हरियाणा का क्षेत्रफल तथा जनसंख्या : 2011	29-31
3.2	1901-2011 में हरियाणा की जनसंख्या में वृद्धि	32
3.3	2001 से जिलावार जनसंख्या में वृद्धि	33
3.4	2001 तथा 2011 की जनगणना में हरियाणा में गांवो और नगरों की संख्या	34
3.5	जिलावार क्षेत्रफल तथा जनसंख्या : 2011	35
3.6	हरियाणा में लिंग अनुसार ग्रामीण तथा शहरी जनसंख्या : 2011	36
3.7	हरियाणा में तहसीलवार जनसंख्या, गांवो तथा नगरों की संख्या : 2011	37-39
3.8	हरियाणा में खण्डवार जनसंख्या तथा गावों की संख्या : 2011	40-44
3.9	2011 में हरियाणा में परिवारों की संख्या तथा प्रति परिवार में व्यक्ति	45
3.10	जनगणना घरों का उपयोग : 2011	46-50
3.11	2011 में विभिन्न जनसंख्या स्तरों द्वारा वर्गीकृत गांव	51-53
3.12	2011 में जनसंख्या स्तरों द्वारा वर्गीकृत शहर	54-55
3.13	2011 में हरियाणा के नगरों का क्षेत्रफल, जनसंख्या तथा घनत्व	56
3.14	नगरों की जनसंख्या में प्रवृति	57-61
3.15	एक लाख व अधिक जनसंख्या वाले नगर : 2011	62
3.16	ज़िलावार ग्रामीण/शहरी कार्यकर्ता तथा गैर-कार्यकर्ता : 2011	63
3.17	वृहद औद्योगिक श्रेणियों में कार्यकर्ताओं (मुख्य + सीमान्त) की संख्या एवं प्रतिशत वितरण	64
3.18	वृहद औद्योगिक श्रेणियों में वर्गीकृत काम करने वालों की जनसंख्या : 2011	65-66
3.19	हरियाणा में शहरी तथा देहाती जनसंख्या का आयु वितरण : 2011	67

विषय सूची

तालिका क्रमांक	विवरण	पृष्ठ संख्या
3.20	हरियाणा में धर्म के अनुसार जनसंख्या : 2011	68
3.21	ज़िलों में अनुसूचित जातियां : 2011	69
3.22	वृहद औद्योगिक श्रेणियों में वर्गीकृत काम करने वाली अनुसूचित जातियों की जनसंख्या : 2011	70-72
3.23	हरियाणा में जिलों में साक्षरता : 2011	73
3.24	हरियाणा में अनुसूचित जातियों में साक्षरता : 2011	74
3.25	ज़िलावार विकलांग जनसंख्या : 2011	75-76
3.26	2011 की जनगणना के अनुसार भारत के विभिन्न राज्यों का क्षेत्रफल तथा जनसंख्या	77-78
3.27	2011 जनगणना के अनुसार कार्य करने वालों की जनंसख्या (राज्यवार)	79-82
3.28	भारत के विभिन्न राज्यों में अनुसूचित जातियों की जनसंख्या, साक्षरता तथा कार्य करने वालों की जनंसख्या : 2011	83
3.29	हरियाणा की अनुमानित जनसंख्या	84
3.30	हरियाणा की अनुमानित जनसंख्या (1 अक्तूबर को)	85-87
3.31	भारत वर्ष की अनुमानित जनसंख्या (1 अक्तूबर को)	88-89
3.32	मुख्य धार्मिक समुदायों के अनुसार जनसंख्या (2011 की जनगणना)	90-92
3.33	अनुसूचित जातियों तथा अनुसूचित जन जातियों की जनसंख्या (2011 की जनगणना)	93-95
	Hkkx&II lkekftd vkdM+s	
	[k.M&IV जन्म, मृत्यु, बाल दर पर आंकड़े	
4.1	सैम्पल रजिस्ट्रेशन स्कीम के अनुसार जन्म, मृत्यु एवं बाल मृत्यु दर	101
4.2	सैम्पल रजिस्ट्रेशन स्कीम के अनुसार जन्मों की संख्या एवं लिंग अनुपात	102-103
4.3	सिविल रजिस्ट्रेशन स्कीम के अनुसार मौतें	104
4.4	सिविल रजिस्ट्रेशन स्कीम के अनुसार कारणों के आधार पर वर्गीकृत मौतें	105
4.5	सिविल रजिस्ट्रेशन स्कीम के अनुसार विभिन्न मौसमों में मौतें	106
4.6	सिविल रजिस्ट्रेशन स्कीम के अनुसार आयु तथा लिंग के अनुसार मौतें	107-109
4.7	बच्चों की मौतों का विवरण	110
4.8	वर्ष 2014 में हरियाणा तथा भारत वर्ष में आयु वर्ग के अनुसार अनुमानित मृत्यु दर	111
	[k.M&V स्वास्थ्य एवं परिवार कल्याण	
5.1	राज्य में चिकित्सा (ऐलोपैथी) संस्थानों की संख्या	115
5.2	राज्य में चिकित्सा अमला के आंकड़े	116-117
5.3	राज्य में इलाज किये गये रोगी और उपलब्ध बिस्तर	118
5.4	राज्य में वर्ष 2013 के दौरान सरकारी संस्थाओं में रोगों के अनुसार अन्तंरग तथा वाह्य इलाज किये गये रोगियों की संख्या	119-120
5.5	राज्य में आयुर्वैदिक, यूनानी एवं होम्योपैथिक और उनका अमला	121

विषय सूची

तालिका क्रमांक	विवरण	पृष्ठ संख्या
5.6	राज्य में सिविल रजिस्ट्रेशन के आधार पर जन्म व्यवस्था के प्रकार	122
5.7	राज्य में नसबन्दी आप्रैशनों की संख्या	123
5.8	वर्ष 2014-15 में हरियाणा राज्य में परिवार कल्याण की विभिन्न विधियों की उपलब्धियां तथा सभी साधनों से समीकृत बंधीकरण	124
5.9	राज्य में सुरक्षित पेयजल परियोजना के अधीन गावों की संख्या	125
	[k.M&VI शिक्षा	
6.1	मान्यता प्राप्त विश्वविद्यालयों/ महाविद्यालयों/विद्यालयों की संख्या	129-130
6.2	मान्यता प्राप्त सामान्य शिक्षा (कला, विज्ञान, गृहविज्ञान) के महाविद्यालयों में विद्यार्थियों की संख्या	131
6.3	प्रबन्ध के अनुसार मान्यताप्राप्त उच्च तथा वरिष्ठ माध्यमिक विद्यालयों का वर्गीकरण	132-134
6.4	मान्यता प्राप्त विद्यालयों में विद्यार्थियों की संख्या	135-136
6.5	मान्यता प्राप्त विद्यालयों में अनुसूचित जाति के विद्यार्थियों की संख्या	137-138
6.6	मान्यता प्राप्त विद्यालयों में अध्यापकों की संख्या	139-140
6.7	विद्यालयों में श्रेणीवार विद्यार्थियों की संख्या	141
6.8	इंजीनियरिंग में संकाय-वार स्नातक स्तर के पाठ्यक्रमों में प्रवेश क्षमता	142
6.9	प्रति अध्यापक विद्यार्थियों की संख्या	143
6.10	वर्ष 2013-14 (अ) में राज्यवार एवं प्रकार द्वारा भारत में मान्यता प्राप्त शैक्षणिक संस्थाऐं	144-145
6.11	वर्ष 2013-14 (अ) भारत में राज्यवार मान्यता प्राप्त विद्यालयों में अध्यापकों की संख्या	146
6.12	वर्ष 2013-14 के दौरान भारत की राज्यवार मान्यता प्राप्त शिक्षा संस्थाओं में नाम दर्ज विद्यार्थी	147
6.13	भारत में राज्यवार सामान्य शिक्षा के लिए मान्यता प्राप्त स्कूलों की कक्षा 1 – 5 और 6 – 8 में दाखिले का अनुपात	148
6.14	भारत में राज्यवार मान्यता प्राप्त विद्यालयों में अनुसूचित जाति के छात्रों का दाखिला अनुपात	149
	[k.M&VII सामाजिक सुरक्षा तथा सामाजिक प्रतिरक्षा (पुलिस, अपराध तथा सुधार घर)	
7.1	पुलिस बल की स्वीकृत संख्या	153
7.2	पुलिस स्टेशनों तथा पुलिस चौकियों की संख्या	154
7.3	जिलावार अपराधों की घटनाएं	155-156
7.4	आयु, लिंग और साक्षरता के आधार पर सिद्ध दोषी	157-158
7.5	कारावास के स्थान	159
7.6	राज्य में कैदियों की संख्या (श्रेणी के अनुसार)	160
7.7	जेलों /सहायक जेलों में कैदियों के पालन-पोषण पर हुआ खर्च	161
7.8	जेल-उद्योग की प्रगति	162

विषय सूची

तालिका क्रमांक	विवरण	पृष्ठ संख्या
	[k.M&VIII समाज कल्याण सेवाएं	
8.1	हरियाणा वित्त निगम द्वारा विभिन्न उद्योगों के लिये दिये ऋण तथा उनकी संख्या दर्शाती है ।	165-168
8.2	अनुसूचित जाति के समुदाय के लोगों को वितरित किए गए कर्जे तथा अनुदान (प्रयोजन तथा स्त्रोतवार) : 2015-16	169
8.3	आवास मण्डल हरियाणा द्वारा विभिन्न आय समूहों के लिए बनाए गए मकानों की संख्या दर्शाती है ।	170-171
8.4	वृद्धावस्था पैंशन, विधवा पैंशन, विकलांग पैंशनए लाडली पैंशन निराश्रित बच्चे, विद्यालय न जाने वाले अलग प्रकार के दिव्यांग बच्चे, किन्नर एवं बोने व्यक्तियों को स्कीमों की प्रगति सम्बन्धी सूचना दी गई है ।	172-176
	[k.M&IX श्रम तथा रोज़गार	
9.1	दुकानों, वाणिज्यिक प्रतिष्ठानों, होटलों तथा जलपान गृहों और उनमें काम करने वाले व्यक्तियों की संख्या	179
9.2	भारत के कारखानों में कार्य करने वाले व्यक्तियों की प्रति व्यक्ति औसत वार्षिक धन आय	180-181
9.3	औद्योगिक झगड़ों की संख्या	182
9.4	कारणों सहित औद्योगिक झगड़े जिन के परिणामस्वरुप हड़तालें तथा तालाबन्दियां हुई	183
9.5	श्रमिक संघ अधिनियम, 1926 के अधीन श्रमिक संघ	184
9.6	सदस्यों की संख्यानुसार ट्रेड यूनियनों का वर्गीकरण	185
9.7	रजिस्टर्ड ट्रेड यूनियनों/केन्द्रीय संगठनों का पार्टीवार विवरण	186
9.8	कामगार मुआवजा (कामगार मुआवजा अधिनियम, 1923) के अधीन दुर्घटनाओं के कारण दिया गया मुआवजा	187
9.9	कृषक तथा कुशल श्रमिकों (पुरुषों) को जो वेतन दिया गया	188-189
9.10	रोज़गार कार्यालयों, पंजिकरण तथा रोज़गार में लगाने का कार्य	190
9.11	रोज़गार कार्यालयों के चालू रजिस्टर में दर्ज व्यक्तियों का व्यावसायिक वितरण	191
9.12	संगठित क्षेत्र में रोज़गार	192
9.13	भारत में सार्वजनिक तथा निजी क्षेत्रों में अनुमानित रोजगार	193-194

विषय सूची

तालिका क्रमांक	विवरण	पृष्ठ संख्या
	खण्ड–Xp;fur lkekftd lpd	
10.1	हरियाणा में जिलावार जनसंख्या वृद्धि दर	197
10.2	हरियाणा में जिलावार प्रति वर्ग किलो मीटर जनसंख्या घनत्व	198
10.3	हरियाणा में प्रति वर्ग किलो मीटर वयक्ति एवम् 1000 पुरूषों पर महिलाओं का अनुपात	199
10.4	हरियाणा में सिविल रजिस्ट्रेशन योजना के अनुसार जिलावार जन्मों की संखया एवं लिंग अनुपात	200
10.5	हरियाणा में जिलावार कार्यकाओं की कुल जनसंखया पर प्रतिशतता	201
10.6	हरियाणा में प्रयोजनानुसार विद्युत शक्ति की खपत की प्रतिशतता	202
10.7	हरियाणा में साक्षरता की प्रतिशतता	203
10.8	हरियाणा में अनुसूचित वाणिज्यिक बैंको की प्रति व्यक्ति जमां धनराशिा	204
10.9	हरियाणा में प्रति पॉच लाख आबादी पर पुलिस थानों की संखया	205
10.10	हरियाणा में प्रधानमन्त्री सुरक्षा बीमा योजना, प्रधानमन्त्री जीवन ज्योति योजना एवं अटल पैन्शन योजना के तहत नामांकित व्यक्ति।	206
10.11	हरियाणा में प्रधानमन्त्री मुद्रा योजना के तहत शिशु, किशोर व तरूण योजना में खोले गए खातों व स्वीकृत केसों का विवरण	207-208
10.12	हरियाणा में प्रधानमन्त्री जनधन योजना के तहत खोले गए खातों की संखया एवं जारी किये रूप्ये कार्ड व सक्रिय माइक्रो ए0टी0एम0 का स्तर	209-210
10.13	हरियाणा में स्टैण्ड अप इडिया कार्यक्रम की जिलावार प्रगति	211-212
	[k.M&XI - सहकारिता	
11.1	सभी प्रकार की सहकारी समितियों के चुने हुए आकंड़े	215
11.2	हरियाणा में प्रकार के अनुसार वर्गीकृत सहकारी समितियों एवं बैंकों की संख्या	216-217
11.3	प्राथमिक कृषि उधार समितियों के चुने हुऐ आंकड़े	218-219
11.4	प्राथमिक गैर-कृषि उधार समितियों के चुने हुऐ आंकड़े	220-221
11.5	प्राथमिक भूमि विकास बैंकों के चुने हुऐ आंकड़े	222-225
11.6	केन्दीय सहकारी बैंकों के चुने हुऐ आंकड़े	226-228
11.7	शीर्ष राज्य विपणन संघों के चुने हुए आंकड़े	229-230
11.8	केन्दीय उपभोक्ता भंडारों के चुने हुऐ आंकड़े	231-232
11.9	श्रम व निर्माण सहकारी समितियों के चुने हुऐ आंकड़े	233-234
11.10	आवास सहकारी समितियों के चुने हुऐ आंकड़े	235-236
11.11	डेयरी व दुध पूर्ति सहकारी समितियों के चुने हुऐ आंकड़े	237-238
11.12	महिला सहकारी समितियों के चुने हुऐ आंकड़े	239-240
11.13	औद्योगिक सहकारी समितियों के चुने हुऐ आंकड़े	241-242

विषय सूची

तालिका क्रमांक	विवरण	पृष्ठ संख्या
	भाग - III	
	[k.M&XII हरियाणा की राज्य आय	
12.1	साधन लागत के आधार पर प्रचलित तथा स्थिर भावों पर सकल तथा निबल राज्य घरेलू उत्पाद की गतिविधि	247
12.2	आर्थिक क्रियाओं से उत्पन्न हरियाणा का सकल राज्य मूल्य वर्धन (प्रचलित भावों के आधार पर)	248
12.3	आर्थिक क्रियाओं से उत्पन्न हरियाणा का सकल राज्य मूल्य वर्धन स्थिर भावों के आधार पर	249
12.4	आर्थिक क्रियाओं से उत्पन्न हरियाणा का निबल राज्य मूल्य वर्धन (प्रचलित भावों के आधार पर)	250
12.5	आर्थिक क्रियाओं से उत्पन्न हरियाणा की निबल राज्य मूल्य वर्धन (स्थिर भावों के आधार पर)	251
12.6	आर्थिक क्रियाओं से उत्पन्न हरियाणा राज्य में निबल राज्य मूल्य वर्धन के सूचकांक	252
12.7	सकल राज्य घरेलू उत्पाद में गत वर्ष की तुलना में प्रतिशत परिर्वतन	253
12.8	विभिन्न राज्यों तथा भारत संघ की प्रति व्यक्ति आय (प्रचलित भावों पर)	255
12.9	विभिन्न राज्यों तथा भारत संघ की प्रति व्यक्ति आय (स्थिर भावों पर)	256
	[k.M&XIII हरियाणा में सकल पूँजी निर्माण	
13.1	उद्योग के उपयोग के अनुसार सकल स्थाई पूँजी निर्माण के अनुमान (प्रचलित भावों पर)	259-260
13.2	उद्योग के उपयोग के अनुसार सकल स्थाई पूँजी निर्माण के अनुमान स्थिर भावों पर	261-262
13.3	संस्था के प्रकारानुसार सकल स्थाई पूँजी निर्माण के अनुमान (प्रचलित भावों पर)	263-264
13.4	संस्था के प्रकारानुसार सकल स्थाई पूँजी निर्माण के अनुमान स्थिर भावों पर	265-266
13.5	परिसम्पतियों के प्रकारानुसार सकल स्थाई पूँजी निर्माण के अनुमान (प्रचलित भावों पर)	267-268
13.6	परिसम्पतियों के प्रकारानुसार सकल स्थाई पूँजी निर्माण के अनुमान स्थिर भावों पर	269
	[k.M&XIV – कृषि	
14.1	हरियाणा में क्षेत्र का वर्गीकरण	273-275
14.2	भारत में कुल क्षेत्र तथा उसका वर्गीकरण	276-278
14.3	हरियाणा में ज़िलावार तथा आकार श्रेणी अनुसार आप्रेशनल जोतों की संख्या तथा क्षेत्र	279-284
14.4	हरियाणा में स्वामित्व तथा आकार की श्रेणी अनुसार जोतों की संख्या तथा क्षेत्र	285-286
14.5	भारत में राज्यवार जोतों की संख्या तथा क्षेत्रफल	287
14.6	हरियाणा में अनाज का क्षेत्र तथा उत्पादन	288
14.7	हरियाणा में मुख्य फसलों के अधीन क्षेत्र, उत्पादन तथा प्रति हैक्टेयर औसत उपज	289-297
14.8	हरियाणा में अनाज की अधिक उपजाऊ बीजों की किस्मों के अधीन क्षेत्र	298
14.9	फल तथा सब्जियों के अधीन क्षेत्र	299-300
14.10	हरियाणा में फसलों की प्रतिशतता का जिलावार विवरण	301-304

विषय सूची

तालिका क्रमांक	विवरण	पृष्ठ संख्या
14.11	हरियाणा में कृषि सम्बन्धी विभिन्न सूचकांक	305
14.12	हरियाणा में फसल अधीन क्षेत्र के सूचकांक	306-307
14.13	हरियाणा में कृषि उत्पादन के सूचकांक	308-309
14.14	भारत में राज्यवार प्रमुख फसलों के अधीन क्षेत्र	310-312
14.15	भारत में राज्यवार प्रमुख फसलों के अधीन उत्पादन	313-315
14.16	भारत में राज्यवार प्रमुख फसलों के अधीन औसत उपज	316
14.17	हरियाणा में उर्वरकों का उपभोग (पोषक)	317
14.18	कीट मारक दवा की खपत (तकनीकी वर्ग)	318
14.19	ज़िलावार कीट मारक दवा की खपत (तकनीकी वर्ग)	319
14.20	ग्रामीण तथा शहरी संयुक्त पशुधन क्षेत्र प्रयोग हेतु उपकरणों की संख्या : पशुधन गणना 2012 के अनुसार	320
14.21	हरियाणा में ट्रैक्टरों की संख्या	321
14.22	हरियाणा में पुर्नविभाजित गांवों की संख्या	322
14.23	हरियाणा में पुर्नविभाजित गावों का क्षेत्र	323
	[k.M&XV सिंचाई	
15.1	सिंचाई अधीन निवल क्षेत्र	327
15.2	भारत में सिंचाई अधीन निवल क्षेत्र	328-329
15.3	ज़िलावार कुल सिंचित क्षेत्र तथा कुल बोया गया क्षेत्र	330
15.4	फसलवार कुल सिंचित क्षेत्र	331-333
15.5	फसलवार भारत में राज्यवार कुल सिंचाई क्षेत्र	334-338
15.6	ट्यूबवैल तथा पंम्पिग सैट	339
	[k.M&XVI - पशुधन, पशुपालन तथा डेयरी उद्योग	
16.1	राज्य में पशुधन और कुक्कुटादि पालन	343-344
16.2	राज्य में पशु	345-347
16.3	राज्य में भैंसे	348-349
16.4	राज्य में घोड़े व टट्टू	350
16.5	राज्य में गधे और खच्चरें	351
16.6	राज्य में भेड़ें	352
16.7	राज्य में बकरियां, ऊंट तथा सूअर	353-354
16.8	राज्य में मुर्गे-मुर्गी, बत्तखें, तुर्की और अन्य कुक्कुटादि पालन	355
16.9	भारत के विभिन्न राज्यों में पशुधन और कुक्कुटादि की संख्या	356-357

विषय सूची

तालिका क्रमांक	विवरण	पृष्ठ संख्या
16.10	भारत के विभिन्न राज्यों में काम करने वाले पशु	358
16.11	राज्य में कार्यरत पशु संस्थाएं	359
16.12	राज्य में पशु-चिकित्सालयों में कर्मचारियों की संख्या	360
16.13	राज्य में पशु-चिकित्सा संस्थाओं में किया गया कार्य	361-362
16.14	राज्य में संक्रामक रोगों के कारण पशुओं में होने वाली मृत्यु	363
16.15	राज्य में कृत्रिम गर्भाधान केन्द्रों में रखे गये सांडों तथा कृत्रिम गर्भाधान प्रणाली के अधीन किया गया कार्य	364
16.16	राज्य में सघन पशुधन विकास परियोजनाएं	365
16.17	राज्य में गोशालाओं का विकास तथा पशु पकड़ने वाले दलों का काम	366
16.18	राज्य में मान्यप्राप्त बुचड़खानों और इन में वध किये जाने वाले पशुओं की संख्या	367
16.19	राज्य में दूध का संग्रहण, संयंत्र तथा दूध संग्रह केन्द्रों की संख्या	368
16.20	राज्य में दूध का अनुमानित उत्पादन तथा प्रतिदिन प्रतिव्यक्ति दूध की उपलब्धता	369
	[k.M&XVII - मछली पालन	
17.1	मछली पालन विकास	373
17.2	पकड़ी हुई मछलियों का निपटान	374
	[k.M&XVIII – वन	
18.1	वनों के अधीन क्षेत्र	377
18.2	वनों के अन्तर्गत भूमि क्षेत्र की प्रतिशतता तथा प्रति लाख व्यक्ति वनों का क्षेत्रफल	378
18.3	मुख्य वन उत्पादन की मात्रा तथा अनुमानित मूल्य (केवल राज्य वन)	379-380
18.4	लघु वन उपज (केवल राज्य वन)	381
18.5	आग और पशुओं के चराने से संरक्षित वन क्षेत्र	382-383
18.6	वन विभाग की आमदनी और खर्च	384
	[k.M&XIX – उद्योग	
19.1	रजिस्टर्ड फैक्टरियों तथा नियुक्त कार्यकर्ताओं की संख्या	387
19.2	रजिस्टर्ड चालू फैक्टरियों का आकार तथा वितरण	388-390
19.3	रजिस्टर्ड चालू फैक्टरियों का जिलावार आकार तथा वितरण	391-394
19.4	उद्योगवार तथा जिलावार चालू फैक्टरियों की संख्या	395-406
19.5	उद्योगवार तथा जिलावार चालू फैक्टरियों में कार्य कर रहे कार्यकर्ताओं की अनुमानित संख्या	407-418
19.6	औद्योगिक उत्पादन	419-422
19.7	सूती/मानव निर्मित कपड़ा मिलें (गैर लघु उद्योग)	423

विषय सूची

तालिका क्रमांक	विवरण	पृष्ठ संख्या
19.8	औद्योगिक वर्गीकरण अनुसार औद्योगिक उत्पादन के सूचकांक	424-425
19.9	वृहत वर्ग अनुसार औद्योगिक उत्पादन के सूचकांक	426
19.10	हरियाणा खादी व ग्रामोद्योग बोर्ड द्वारा प्रधानमंत्री रोजगार सृजन कार्यक्रम के अधीन वर्ष अनुसार मार्जिन मनी वितरित राशि	428
	[k.M&xx - बिजली तथा शक्ति	
20.1	एल. टी. और 11 किलोवाट लाइनें	431
20.2	बिजली की खपत	432
20.3	संयोजनों की संख्या	433
20.4	बिजली के कनैक्शनों के लिये अनिर्णित प्रार्थना-पत्र	434
20.5	विद्युतीकृत नलकूपों की संख्या	435
20.6	बिजली की बेची गई इकाईयां तथा प्रति व्यक्ति खपत	436
20.7	लगाई गई उत्पादन क्षमता तथा बिजली की उपलब्धता	437
20.8	भारत में लगाई गई प्लांट क्षमता, जनन की गई बिजली और प्रदाय उपक्रमों का अन्तिम उपभोक्ताओं को विक्रय	438-439
20.9	भारत में प्रति वर्ग किलोमीटर तथा प्रति हजार व्यक्तियों पर लगाई गई प्लांट क्षमता तथा खपत की गई बिजली (राज्यावार)	440-441
20.10	भारत में वार्षिक प्रति व्यक्ति बिजली की खपत (राज्यवार)	442-443
20.11	राज्यवार बिजली दिए गावों की संख्या	444
	[k.M&xxI परिवहन आंकड़े	
21.1	पंजीकृत विभिन्न प्रकार की मोटर गाड़ियों की संख्या	447-448
21.2	चल रही विभिन्न प्रकार की गाड़ियों की संख्या	449
21.3	सड़क दुर्घटनांए	450
21.4	गाड़ी चलाने के लाइसेंसों की संख्या	451
21.5	हरियाणा परिवहन (वाणिज्य शाखा) की प्रगति	452-456
21.6	भारत में राज्यों/संघीय क्षेत्रों द्वारा पंजीकृत वाहनों की संख्या (वर्ग अनुसार)	457-468
21.7	भारत के मीलियन शहरों में कुल पंजीकृत वाहनों की संख्या (वर्ग अनुसार)	469-478
21.8	राज्य में लोक निर्माण विभाग द्वारा अनुरक्षित सड़कों की लम्बाई	479
21.9	राज्य में लोक निर्माण विभाग (भवन और सड़कें) और स्थानीय निकायों अनुरक्षित सड़कों की लम्बाई	480-481
21.10	राज्य में लोक निर्माण विभाग (भवन और सड़कें) द्वारा किस्मों के आधार पर अनुरक्षित सड़कों की लम्बाई	482
21.11	हरियाणा में पक्की सड़कों की लम्बाई	483
21.12	पक्की सड़कों से जुडे गांवो की संख्या	484

विषय सूची

तालिका क्रमांक	विवरण	पृष्ठ संख्या
21.13	पक्की सड़कों से जुडे गांवो की प्रतिशतता	485
21.14	भारत में विभिन्न मुख्य मार्गों की कुल लम्बाई (राज्यवार)	486-491
21.15	भारत में राज्यवार विभिन्न पक्के सतही सड़कों की लम्बाई	492-497
21.16	भारत के विभिन्न राज्यों में प्रति लाख आबादी और क्षेत्र की प्रति 100 वर्ग किलोमीटर के आधार पर सड़कों की कुल लम्बाई	498-499
21.17	किलोमीटरों में रेल मार्ग	500-501
21.18	बड़ी लाईन पर महत्वपूर्ण पदार्थों से लदे डिब्बों की संख्या	502
	[k.M&XXII विपणन तथा संग्रहण	
22.1	प्रमुख कृषि मंडियां	505-506
22.2	नियमित मंडियों व सब यार्डो की जिलावार संख्या	507
22.3	कृषि उत्पादन की आमद	508-510
22.4	सरकारी गोदामों की क्षमता	511-512
22.5	जिलावार सरकारी गोदामों की क्षमता	513
22.6	ज़िलावार क्षमता सहित ठंडे गोदामों की संख्या	514
22.7	जिलावार गेहुं तथा धान की वसूली	515
22.8	जिलावार व एजेंसीवार गेहुं तथा धान की वसूली	516-517
	[k.M&XXIII - पर्यटन एवं सिविल विमानन	
23.1	पर्यटन स्थलों तथा आने वाले पर्यटकों की संख्या	521
23.2	उड्डयन क्लवों, वायुमानों तथा प्रशिक्षित व्यक्तियों की संख्या	522
	[k.M&XXIV o'kk	
24.1	ज़िलावार औसत मासिक वर्षा	525-528
24.2	ज़िलावार मासिक सामान्य वर्षा 5 वर्षो की औसत (2009-2013)	529-532
24.3	ज़िलावार औसत वार्षिक वर्षा	533-534
	[k.M&XXV लोक वित्त	
25.1	हरियाणा सरकार का कर राजस्व	537-538
25.2	हरियाणा सरकार का कर-भिन्न राजस्व	539-541
25.3	हरियाणा सरकार का विकासात्मक राजस्व खर्च	542-544
25.4	हरियाणा सरकार का गैर विकासात्मक राजस्व खर्च	545-546
25.5	हरियाणा सरकार की पूंजीगत प्राप्तियां	547
25.6	हरियाणा सरकार का पूंजीगत खर्च	548-550

विषय सूची

तालिका क्रमांक	विवरण	पृष्ठ संख्या
25.7	हरियाणा सरकार का लोक लेखा (प्राप्तियां)	551
25.8	हरियाणा सरकार का लोक लेखा (वितरण)	552
25.9	हरियाणा सरकार की वित्तिय स्थिति	553
25.10	हरियाणा सरकार के प्रशासकीय विभागों का बजट व्यय — प्रयोजनावार वर्गीकरण	554-555
25.11	हरियाणा सरकार का बजट व्यय - आर्थिक वर्गीकरण	556-557
	[k.M&XXVI बिक्री कर तथा आबकारी आंकड़े	
26.1	निर्धारितियों की संख्या और वसूल किया गया बिक्री कर	561
26.2	शराब और अफीम की खपत	562
26.3	मनोंरजन कर से प्राप्तियां	563
26.4	मनोंरजन स्थान	564
26.5	शराब, अफीम और अन्य औषधियों पर उत्पाद-कर की दरें	565-567
26.6	यात्रा तथा माल कर अधिनियम, 1952 और मोटर स्पिरिट बिक्री कर अधिनियम, 1939 के अधीन हरियाणा में प्राप्त कर	568
	[k.M&XXVII बैंक उद्योग	
27.1	बैंक उद्योग	571
27.2	अनुसूचित वाणिज्यिक बैंकों में जमा तथा ऋण	572
27.3	भारत के अनुसूचित वाणिज्यिक बैंको में जमा तथा ऋण	573
	[k.M&XXVIII कीमतें	
28.1	फसल कटाई कीमत	577
28.2	हरियाणा में फसल कटाई के समय कृषि वस्तुओं का थोक कीमतों का सूचकांक	578
28.3	वार्षिक थोक कीमतें महत्वपूर्ण मार्किटों से औसत साप्ताहिक आमंत्रित मूल्य	579-580
28.4	औद्योगिक श्रमिकों का उपभोक्ता कीमत सूचकांक (अखिल भारत तथा चुने हुए केन्द्र) - आधार 1982=100	581
28.5	औद्योगिक श्रमिकों का अखिल भारतीय उपभोक्ता कीमत सूचकांक - आधार 1982=100	582
28.6	यमुनानगर तथा फरीदाबाद में श्रमिक वर्ग का उपभोक्ता कीमत सूचकांक - आधार 1982=100	583
28.7	हरियाणा के केन्द्रों श्रमिक वर्ग के उपभोक्ता कीमत सूचकांक - आधार 1982=100	584-585
28.8	हरियाणा के 20 महत्वपूर्ण कृषि पदार्थों की थोक कीमतों का सूचकांक - आधार 1980-81=100	586

विषय सूची

तालिका क्रमांक	विवरण	पृष्ठ संख्या
28.9	राज्य में कृषि तथा ग्रामीण मज़दूरों के लिए उपभोक्ता कीमत सूचकांक - आधार 1986-87=100	587
28.10	चुनी हुई वस्तुओं का ग्रामीण उपभोक्ता मूल्य सूचकांक - आधार 1988-89=100	588
28.11	हरियाणा में वस्तुवार अधिप्राप्ति कीमतें	589
	[k.M&XXIX - हरियाणा की पंच-वर्षीय/ वार्षिक योजना	
29.1	पंचवर्षीय / वार्षिक योजनाओं के अन्तर्गत परिव्यय तथा व्यय	593-596
29.2	हरियाणा में विकेन्द्रीकृत योजना तथा जिला योजना के अन्तर्गत जारी की गई राशि	597
	HkkX&IV	
	XXX - स्थानीय निकाय	
30.1	नगरपालिकाओं / परिषदों / निगमों की संख्या, जनसंख्या, आय तथा व्यय (जिलावार)	603
30.2	नगरपालिकाओं / परिषदों / निगमों वार की जनसंख्या, आय तथा व्यय (जिलावार)	604-607
30.3	नगरपालिकाओं / परिषदों / निगमों की आय	608-609
30.4	नगरपालिकाओं / परिषदों / निगमों वार व्यय	610-611
30.5	हरियाणा में ज़िलावार ग्राम पंचायतों, पंचायत समितियों तथा ज़िला परिषदों एवं उनके सदस्यों की संख्या	612-616
	[k.M&XXXI चुनाव आंकड़े	
31.1	राज्य में मतदातओं की संख्या व संसदीय तथा विधान सभा क्षेत्रों की संख्या	619-621
31.2	आम चुनाव, 2014 में लोक सभा के लिये हरियाणा राज्य से निर्वाचित सदस्यों के नाम	622
31.3	आम चुनाव, 2014 में हरियाणा विधान सभा के लिये निर्वाचित सदस्यों के नाम	625-628
31.4	हरियाणा विधान सभा 2014 के लोक सभा के आम चुनावों में डाले गए मतदाताओं एवं डाले गए मतों की संख्या	629
31.5	हरियाणा में 2014 के लोक सभा के आम चुनाव में मतदाताओं एवं डाले गये मतों की संख्या	630
31.6	लोक सभा तथा विधान सभा में सीटों की संख्या	631
	[k.M&XXXII – चल और अचल सम्पति का रजिस्ट्रीकरण	
32.1	रजिस्ट्रीकरण की संख्या और विवरण एवं अन्तरित सम्पत्ति का मूल्य	635-636
	[k.M&XXXIII – विविध	
33.1	भारत का विदेशी व्यापार	639
33.2	आवास मण्डल, हरियाणा द्वारा विभिन्न आर्थिक स्तरों के अनुसार प्रदत्त मकानों की संख्या	640
33.3	हरियाणा में डाकघर, तार घर, टैलीफोन केन्द्र आदि	641-642

विषय सूची

तालिका क्रमांक	विवरण	पृष्ठ संख्या
33.4	हरियाणा सरकार के जिलावार कर्मचारी	643-644
33.5	हरियाणा सरकार के कर्मचारियों का श्रेणीवार वितरण	645
33.6	हरियाणा सरकार के कर्मचारियों का मूल वेतन रेंज तथा श्रेणी अनुसार वितरण	646
33.7	हरियाणा सरकार के कर्मचारियों का कुल वेतन रेंज तथा पदानुसार वितरण	647
33.8	हरियाणा सरकार के कर्मचारियों का जिला तथा श्रेणी अनुसार वितरण	648
33.9	हरियाणा सरकार के कर्मचारियों का विभाग तथा जिला अनुसार वितरण	649-660
33.10	हरियाणा सरकार के कर्मचारियों का श्रेणी तथा विभाग अनुसार वितरण	661-666
33.11	हरियाणा सरकार के लिंगवार अनुसूचित जातियों, पिछड़ी जातियों, भूतपूर्व सैनिक, तदर्थ तथा विकलांग कर्मचारियों की संख्या	667-668
33.12	हरियाणा सरकार के कर्मचारियों का धर्मानुसार वितरण	669
33.13	हरियाणा सरकार के अधीन विभाग तथा लिंग के अनुसार कर्मचारियों का वितरण	670-675
33.14	हरियाणा सरकार के अधीन विभाग तथा लिंग के अनुसार वितरण	676-678
33.15	राजकीय व्यवसायिक शिक्षा संस्थाओं में स्वीकृत सीटें	679
33.16	हरियाणा में उद्यमों एंव इनमे कार्यरत व्यक्तियों का इनके प्रकार व क्षेत्र के आधार पर वितरण (छठी आर्थिक गणना)	680-681
33.17	हरियाणा में उद्यमों की चुनिन्दा विशेषताए	682
33.18	हरियाणा में जिलावार, क्षेत्र व इनके प्रकार के आधार पर उद्यमों की सख्या (छठी आर्थिक गणना)	683-684
33.19	हरियाणा में जिलावार उद्यमों एंव उनमें कार्यरत व्यक्तियों के प्रकार व क्षेत्र अनुसार संख्या (छठी आर्थिक गणना ½	685-686
33.20	भारत में राज्यवार, क्षेत्र व प्रकार के आधार पर उद्यमों की सख्या(छठी आर्थिक गणना ½	687-690
33.21	भारत में उद्यमों एंव उनमें रोजगार का राज्यवार क्षेत्र अनुसार प्रतिशत वितरण (छठी आर्थिक गणना)	691-692
33.22	विविध हरियाणा तथा भारत के तुलनात्मक आंकड़े	693-694

****

भाग – I

खण्ड - । सामान्य

हरियाणा के राज्यपाल, मन्त्री परिषद् व मुख्य संसदीय सचिव

माननीय पंजाब तथा हरियाणा उच्च न्यायालय, चण्डीगढ़

हरियाणा लोक सेवा आयोग

हरियाणा कर्मचारी चयन आयोग

विश्वविद्यालयों के उप-कुलपति

हरियाणा के राज्यपाल, मन्त्री परिषद् व मुख्य संसदीय सचिव

(03-01-2017) को

प्रो० कप्तान सिंह सोलंकी राज्यपाल, हरियाणा	
मन्त्री परिषद्	पद
कैबिनेट मन्त्री	
श्री मनोहर लाल, मुख्यमंत्री	गृह, विद्युत, नगर तथा ग्राम आयोजना एवं शहरी सम्पदा, सिंचाई एवं जल संसाधन, सामान्य प्रशासन, न्याय प्रशासन, इलैक्ट्रोनिक्स एवं सूचना प्रौद्योगिकी, कार्मिक एवं प्रशिक्षण, राजभवन मामले, अक्षय ऊर्जा तथा अन्य विभाग जो किसी अन्य मंत्री को आबंटित नहीं किया गया है ।
श्री राम बिलास शर्मा, शिक्षा मंत्री	शिक्षा, तकनीकी शिक्षा, पर्यटन, निर्वाचन, संसदीय मामले, पुरातत्त्व एवं संग्रहालय, सत्कार।
कैप्टन अभिमन्यु, वित्त मंत्री	वित्त, राजस्व एवं आपदा प्रबंधन, आबकारी एवं कराधान, योजना, कानून एवं विधायी, संस्थागत वित्त एवं साख नियंत्रण, चकबन्दी, पुनर्वास।
श्री ओमप्रकाश धनखड़, कृषि मंत्री	कृषि तथा किसान कल्याप, विकास एवं पंचायत, खान एवं भू-विज्ञान, पशुपालन एवं डेरी, मत्स्य पालन।
श्री अनिल विज, स्वास्थ्य मंत्री	स्वास्थ्य, चिकित्सा शिक्षा तथा अनुसंधान, आयुष, विज्ञान एवं प्रौद्योगिकी , खेल एवं युवा मामले, अभिलेखागार।
श्री नरबीर सिंह, लोक मंत्री	लोक निर्माण (भवन तथा सड़के), वन, वास्तुकला, सिविल विमानन।
श्रीमती कविता जैन, शहरी स्थानीय निकाय मंत्री	महिला एवं बाल विकास, शहरी स्थानीय निकाय, सूचना, लोक सम्पर्क एवं भाषा, कला एवं संस्कृति।
श्री कृष्ण लाल पंवार, परिवहन मंत्री	परिवहन एवं आवास, कारागार।
श्री विपुल गोयल, उद्योग एवं वाणिज्य मंत्री	उद्योग एवं वाणिज्य, पर्यावरण, औद्योगिक प्रशिक्षण।
राज्यमन्त्री	
श्री मनीश कुमार ग्रोवर	सहकारिता (स्वतंत्र कार्यभार), मुद्रण तथा लेखन सामग्री (स्वतंत्र कार्यभार), शहरी स्थानीय निकाय (शहरी स्थानीय निकाय मंत्री के साथ सम्बद्ध)
श्री कृष्ण कुमार	अनुसूचित जातियां एवं पिछड़े वर्ग कल्याण (स्वतंत्र कार्यभार), सामाजिक न्याय एवं अधिकारिता (स्वतंत्र कार्यभार)

हरियाणा के राज्यपाल, मन्त्री परिषद् व मुख्य संसदीय सचिव

(03-01-2017) को

नाम	पद
श्री कर्ण देव कम्बोज	खाद्य एवं आपूर्ति (स्वतंत्र कार्यभार), वन (वन मंत्री के साथ सम्बद्ध)।
डॉ० बनवारी लाल	जन स्वास्थ्य अभियांत्रिकी (स्वतंत्र कार्यभार), अक्षय ऊर्जा (मुख्य मंत्री के साथ सम्बद्ध)
श्री नायब सिंह	श्रम एवं रोजगार (स्वतंत्र कार्यभार), खान एवं भू-विज्ञान (खान एवं भू-विज्ञान मुख्य मंत्री के साथ सम्बद्ध।
मुख्य संसदीय सचिव	
श्री श्याम सिंह	कारागार, राजस्व, चकबन्दी एवं पुनर्वास।
श्री बख्शीश सिंह विर्क	विकास एवं पंचायत।
श्रीमती सीमा त्रिखा	पर्यटन एवं सत्कार।
डॉ० कमल गुप्ता	स्वास्थ्य

प्राप्ति स्थान :—कार्यालय मुख्य सचिव, हरियाणा सरकार।

माननीय पंजाब तथा हरियाणा उच्च न्यायालय, चण्डीगढ़

(14-02-2017 को)

नाम	पद
1	2
1. माननीय न्यायाधीश श्री श्यावकस जाल वजीफदार	मुख्य न्यायाधीश
2. माननीय न्यायाधीश श्री एस. एस. सारों	न्यायाधीश
3. माननीय न्यायाधीश श्री अजय कुमार मित्तल	न्यायाधीश
4. माननीय न्यायाधीश श्री सूर्यकान्त	न्यायाधीश
5. माननीय न्यायाधीश श्री एम. जयापॉल	न्यायाधीश
6. माननीय न्यायाधीश श्री तेज प्रताप सिंह मान	न्यायाधीश
7. माननीय न्यायाधीश श्री महेश ग्रोवर	न्यायाधीश
8. माननीय न्यायाधीश श्री राजेश बिन्दल	न्यायाधीश
9. माननीय न्यायाधीश श्री एम.एम.एस. बेदी	न्यायाधीश
10. माननीय न्यायाधीश श्री अरूण भाउराव चौधरी	न्यायाधीश
11. माननीय न्यायाधीश श्री राकेश कुमार जैन	न्यायाधीश
12. माननीय न्यायाधीश श्री जसवंत सिंह	न्यायाधीश
13. माननीय न्यायाधीश श्रीमती दया चौधरी	न्यायाधीश
14. माननीय न्यायाधीश श्री राजन गुप्ता	न्यायाधीश
15. माननीय न्यायाधीश श्री अजय तिवारी	न्यायाधीश
16. माननीय न्यायाधीश श्री जितेन्दर चौहान	न्यायाधीश
17. माननीय न्यायाधीश श्री ऑगस्टिन जार्ज मसीह	न्यायाधीश
18. माननीय न्यायाधीश मिस ऋतु बाहरी	न्यायाधीश
19. माननीय न्यायाधीश श्री रामेश्वर सिंह मलिक	न्यायाधीश
20. माननीय न्यायाधीश श्री राजीव नारायण रैना	न्यायाधीश
21. माननीय न्यायाधीश श्री तेजिन्दर सिंह ढींढ्सा	न्यायाधीश
22. माननीय न्यायाधीश श्री गुरमीत सिंह संधावालिया	न्यायाधीश
23. माननीय न्यायाधीश श्रीमती रेखा मित्तल	न्यायाधीश
24. माननीय न्यायाधीश श्री इन्द्रजीत सिंह	न्यायाधीश
25. माननीय न्यायाधीश श्री अमोल रत्न सिंह	न्यायाधीश
26. माननीय न्यायाधीश सुश्री अनीता चौधरी	न्यायाधीश

जारी

माननीय पंजाब तथा हरियाणा उच्च न्यायालय, चण्डीगढ़

(14-02-2017 को)

नाम	पद
1	2
27. माननीय न्यायाधीश श्री फतेह दीप सिंह	न्यायाधीश
28. माननीय न्यायाधीश श्री जसपाल सिंह	न्यायाधीश
29. माननीय न्यायाधीश श्री सुरिन्द्र गुप्ता	न्यायाधीश
30. माननीय न्यायाधीश श्री सुदीप अहलूवालिया	न्यायाधीश
31. माननीय न्यायाधीश श्री हरिन्दर सिंह सिधू	न्यायाधीश
32. माननीय न्यायाधीश श्री अरुण पल्ली	न्यायाधीश
33. माननीय न्यायाधीश श्री कुलदीप सिंह	न्यायाधीश
34. माननीय न्यायाधीश श्रीमती लिजा गिल	न्यायाधीश
35. माननीय न्यायाधीश श्री राज मोहन सिंह	न्यायाधीश
36. माननीय न्यायाधीश सुश्री जयश्री ठाकुर	न्यायाधीश
37. माननीय न्यायाधीश श्री अमित रावल	न्यायाधीश
38. माननीय न्यायाधीश श्री दीपक सिबल	न्यायाधीश
39. माननीय न्यायाधीश श्री हरी पाल वर्मा	न्यायाधीश
40. माननीय न्यायाधीश श्री अनुपिंदर सिंह ग्रेवाल	न्यायाधीश
41. माननीय न्यायाधीश श्रीमती स्नेह पराशर	न्यायाधीश
42. माननीय न्यायाधीश श्री दर्शन सिंह	न्यायाधीश
43. माननीय न्यायाधीश डॉ० शेखर धवन	न्यायाधीश
44. माननीय न्यायाधीश श्री पवनकुमार भमिप्पा बजन्थरी	न्यायाधीश
45. माननीय न्यायाधीश श्री रमेन्द्र जैन	न्यायाधीश
46. माननीय न्यायाधीश श्री हरमिंदर सिंह मदान	न्यायाधीश

समाप्त।

स्रोत :—महारजिस्ट्रार, पंजाब तथा हरियाणा उच्च न्यायालय, चण्डीगढ़।

हरियाणा लोक सेवा आयोग

(30-12-2016 को)

नाम	पद
1	2
1. श्री मनबीर सिंह भडाना	अध्यक्ष
2. श्रीमती नीलम सिंह	सदस्य
3. प्रो० राजेश वैद्य	सदस्य
4. डॉ० कुलबीर छिक्कारा	सदस्य
5. डॉ० (श्रीमती) वन्दना शर्मा	सदस्य
6. श्री मती नीता खेरा	सदस्य
7. श्री जय भगवान गोयल	सदस्य
8. श्री मुकेश कुमार आहुजा (एच.सी.एस.)	सचिव
9. श्री मनीष कुमार लोहान	उप सचिव

स्रोत :—सचिव, हरियाणा लोक सेवा आयोग।

हरियाणा कर्मचारी चयन आयोग

(02-01-2017 को)

नाम	पद
1	2
1. श्री भारत भूषण	अध्यक्ष
2. श्रीमती नीलम अवस्थी	सदस्य
3. श्री देवेन्द्र सिंह	सदस्य
4. श्री अमर नाथ सौदा	सदस्य
5. श्री भोपाल सिंह	सदस्य
6. श्री विजय पाल सिंह	सदस्य
7. डा0 एच. एम. भारद्वाज	सदस्य
8. श्रीमती राजबाला सिंह	सदस्य
9. श्री प्रदीप जैन	सदस्य
10. श्री सुरेन्द्र कुमार	सदस्य
11. डा0 हंस राज यादव	सदस्य
12. श्री महावीर कौशिक (एच.सी.एस.)	सचिव

स्त्रोत :—सचिव, कर्मचारी चयन आयोग।

विश्वविद्यालयों के उप-कुलपति

(13-01-2017 को)

उपकुलपति का नाम	विश्वविद्यालय
1	2
1. प्रो० बिजेन्दर के पुनिया	महर्षि दयानन्द विश्वविद्यालय, रोहतक
2. डॉ० कैलाश चन्द शर्मा	कुरुक्षेत्र विश्वविद्यालय, कुरुक्षेत्र
3. प्रो० (डॉ०) आशा कादयान	भगतफूल सिंह महिला विश्वविद्यालय खानपुर कलां, सोनीपत
4. डॉ० विजय कुमार कयात	चौ० देवी लाल विश्वविद्यालय, सिरसा
5. डॉ० एस. के. गक्खड़	चौ० बंसी लाल विश्वविद्यालय, भिवानी
6. मे०ज० (सेवानिवृत) डॉ० रणजीत सिंह	चौधरी रणबीर सिंह विश्वविद्यालय, जीन्द
7. डॉ० एस0 पी0 बंसल	इन्दिरा गांधी विश्वविद्यालय, मीरपुर, रेवाडी
8. प्रो० के पी सिंह	चौधरी चरण सिंह हरियाणा कृषि विश्वविद्यालय, हिसार
9. प्रो० टंकेशवर कुमार	गुरु जम्भेश्वर विज्ञान तथा प्रौद्योगिकी विश्वविद्यालय, हिसार
10. प्रो० टंकेशवर कुमार (अतिरिक्त कार्यभार)	दीन बन्धु छोटू राम विज्ञान एवं प्रौद्योगिकी विश्वविद्यालय, मुरथल सोनीपत
11. प्रो० दिनेश कुमार	वाई.एम.सी.ए. विज्ञान एवं प्रौद्योगिकी विश्वविद्यालय, फरीदाबाद
12. डॉ० ओ. पी. कालरा	पं० भगवत दयाल शर्मा स्वास्थ्य विज्ञान विश्वविद्यालय, रोहतक
13. प्रो० आर. सी. कुहाड़	केन्द्रीय विश्वविद्यालय, हरियाणा, महेन्द्रगढ

स्रोत :—उच्च शिक्षा विभाग, हरियाणा एवं सम्बन्धित विश्वविद्यालय।

खण्ड –II

आधारभूत आंकड़े

इस भाग में राज्य से सबंधित आधारभूत आंकड़े दिये गये हैं। ये आंकड़े विभिन्न विभागों से एकत्रित किए गए हैं।

2.1 – राज्य से सबंधित आधारभूत आंकड़े

2.2 – राज्य में मण्डल, उप-मण्डल, जिला, तहसील, उप-तहसील तथा खण्ड

हरियाणा के आधारभूत आंकड़े

संख्या 2.1 (20.02.2017 को)

1	2	3
1. क्षेत्रफल	वर्ग कि० मी०	44,212
मण्डल	संख्या	6
जिले	संख्या	22
उप- मण्डल	संख्या	71
तहसीलें	संख्या	93
उप- तहसीलें	संख्या	49
खण्ड	संख्या	140
कस्बे (2011 जनगणना)	संख्या	154*
कुल गांव (2011 जनगणना)	संख्या	6,841
2. जनंसख्या (2011 जनगणना)		
(i.) कुल जनंसख्या	लाख	253.51
पुरुष	लाख	134.95
स्त्रियां	लाख	118.56
(ii.) ग्रामीण जनंसख्या	लाख	165.09
कुल पर प्रतिशतता	प्रतिशत	65.12
(iii.) शहरी जनंसख्या	लाख	88.42
कुल पर प्रतिशतता	प्रतिशत	34.88
(iv.) घनत्व (कुल)	प्रति वर्ग कि० मी०	573
ग्रामीण	प्रति वर्ग कि० मी०	391
शहरी	प्रति वर्ग कि० मी०	4475
(v.) साक्षर तथा पढे लिखे व्यक्ति	लाख	165.99
(vi.) साक्षरता दर@	प्रतिशत	75.6
पुरुष	प्रतिशत	84.1
स्त्रियां	प्रतिशत	65.9
ग्रामीण	प्रतिशत	71.4
शहरी	प्रतिशत	83.1
(vii.) अनुसूचित जातियां (2011 जनगणना)	लाख	51.14
कुल जनंसख्या से अनुसूचित जातियों की प्रतिशतता	प्रतिशत	20.17
ग्रामीण	प्रतिशत	22.53
शहरी	प्रतिशत	15.76

@ 0-6 वर्ष की आयु वर्ग के बच्चों को छोडकर।

* जनगणना कस्बे भी सम्मिलित हैं।

हरियाणा के आधारभूत आंकड़े

संख्या 2.1

1	2	3
(viii.) अनुसूचित जाति की साक्षरता दर (2011 जनगणना)	प्रतिशत	66.85
पुरुष	प्रतिशत	75.93
स्त्रियां	प्रतिशत	56.65
ग्रामीण	प्रतिशत	65.75
शहरी	प्रतिशत	75.10
(ix.) दस वर्षीय प्रतिशत वृद्धि (2011 जनगणना)	प्रतिशत	19.90
ग्रामीण	प्रतिशत	9.85
शहरी	प्रतिशत	44.59
(x.) कुल कार्यकर्ता (मुख्य + सीमान्त) (2011 जनगणना)	संख्या	89,16,508
मुख्य कार्यकर्ता	संख्या	70,15,283
सीमान्त कार्यकर्ता	संख्या	19,01,225
गैर कार्यकर्ता	संख्या	1,64,34,954
(xi.) 0-6 आयु समुह की जनंसख्या (2011 जनगणना)	संख्या	33,80,721
पुरुष	संख्या	18,43,109
स्त्रियां	संख्या	15,37,612
ग्रामीण	संख्या	22,85,112
शहरी	संख्या	10,95,609
(xii.) भारत की जनंसख्या से राज्य की जनसंख्या का प्रतिशत	प्रतिशत	2.09
(xiii.) भारत के क्षेत्रफल से राज्य के क्षेत्रफल का प्रतिशत	प्रतिशत	1.34
3. जलवायु (2015)		
औसत वर्षा	सै० मी०	51.11
4. कृषि 2014-15 (अ)		
बोया गया निवल क्षेत्र	000 हैक्टेयर	3,522
एक से अधिक बार बोया गया क्षेत्र	000 हैक्टेयर	3,014
कुल काश्त अधीन क्षेत्र	000 हैक्टेयर	6,536
फसलों का उत्पादन —		
(i) कुल खाद्यान्न	000 टन	15,533
(ii) कुल दालें	000 टन	54.5
(iii) कुल अनाज	000 टन	15,587.5
(iv) कुल तेल बीज	000 टन	739.5

अ—अनन्तिम।

हरियाणा के आधारभूत आंकड़े

संख्या 2.1 (जारी)

1	2	3
मुख्य फसलों के अधीन क्षेत्र, उत्पादन तथा उपज (2014-15)		
चावल		
क्षेत्र	000 हैक्टेयर	1,277.9
उत्पादन	000 टन	4,041
उपज	कि० मी० प्रति हैक्टेयर	3,113
गेहूं		
क्षेत्र	000 हैक्टेयर	2,628.1
उत्पादन	000 टन	10,707
उपज	कि० मी० प्रति हैक्टेयर	3,981
बाजरा		
क्षेत्र	000 हैक्टेयर	393.8
उत्पादन	000 टन	670
उपज	कि० मी० प्रति हैक्टेयर	1,749
जौं		
क्षेत्र	000 हैक्टेयर	35.3
उत्पादन	000 टन	105
उपज	कि० मी० प्रति हैक्टेयर	3,182
मक्की		
क्षेत्र	000 हैक्टेयर	8.8
उत्पादन	000 टन	18
उपज	कि० मी० प्रति हैक्टेयर	2,250
गन्ना		
क्षेत्र	000 हैक्टेयर	95.7
उत्पादन*	000 टन	710
उपज*	कि० मी० प्रति हैक्टेयर	7,390
तोरिया तारामीरा, तथा सरसों		
क्षेत्र	000 हैक्टेयर	481.9
उत्पादन	000 टन	706.0
उपज	कि० मी० प्रति हैक्टेयर	1,432
कपास		
क्षेत्र	000 हैक्टेयर	647.2
उत्पादन	000 गांठे**	1,943
उपज	कि० मी० प्रति हैक्टेयर	510
ट्रैक्टर (2015-16)	संख्या	3,12,476

* गुड़ के रूप में।

** 170 किलोग्राम की प्रत्येक गांठ।

हरियाणा के आधारभूत आंकड़े

संख्या 2.1 (जारी)

1	2	3
5. सिंचाई (2014-15)		
सिंचित निवल क्षेत्र —		
सरकारी नहरें	000 हैक्टेयर	1,151
कुएं / नलकूप	000 हैक्टेयर	1,818
अन्य	000 हैक्टेयर	--
जोड	000 हैक्टेयर	2,973
कुल सिंचित क्षेत्र	000 हैक्टेयर	5,824
टयूबवैल तथा पम्पिंग सैट 2015-16 (अ)	संख्या	8,43,961
6. वन (2015-16) (अ)		
वनों के अधीन क्षेत्र	वर्ग कि० मी०	1,748
7. पशु-पालन (2015-16)		
पशु चिकित्सालय	संख्या	943
पशु चिकित्सा डिस्पैंसरी	संख्या	1,814
मछली पालन के लिये सम्भृत क्षेत्र	हैक्टेयर	17,800
विकसित गौशालाओ की संख्या	संख्या	408
8. बिजली (2015-16)		
बिक्री के लिये उपलब्ध बिजली	लाख किलोवाट	4,45,111
बिजली की खपत	लाख किलोवाट	3,21,722
प्रति व्यक्ति बेची गई इकाईयां	किलोवाट	1,269
9. उद्योग (2015)		
रजिस्टर्ड कार्यकारी फैक्टरियों	संख्या	11,574
कार्यकारी फैक्टरियों में नियुक्त कार्यकर्ताओं की अनुमानित संख्या	000 संख्या	866
10. चिकित्सा और स्वास्थ्य (2015-16)		
अस्पताल/सामुदायिक स्वास्थ्य केन्द्र	संख्या	178
प्राथमिक स्वास्थ्य केन्द्र	संख्या	486
उप केन्द्र	संख्या	2,630
अस्पताल में उपलब्ध बिस्तर	संख्या	10,295
आयुर्वेदिक, युनानी तथा होम्योपैथिक संस्थाएं	संख्या	549
स्वास्थ्य पर प्रति व्यक्ति खर्च	रूपये	1,082.31

अ—अनन्तिम ।

हरियाणा के आधारभूत आंकड़े

संख्या 2.1 (समाप्त)

1	2	3
11. शिक्षा (2015-16)		
विश्वविद्यालय	संख्या	43
महाविद्यालय	संख्या	780
उच्च / वरिष्ठ माध्यमिक विद्यालय	संख्या	7,325
माध्यमिक विद्यालय	संख्या	4,051
प्राथमिक विद्यालय (पूर्व प्राथमिक सहित)	संख्या	9,603
12. सहकारिता (2015-16)		
सभी प्रकार की समितियां	संख्या	22,024
सदस्यता	लाख	53.51
13. परिवहन (2015-16) (अ)		
हरियाणा राज्य परिवहन की बसें	संख्या	4,208
प्रति किलोमीटर कुल लाभ	पैसा	(-)1,060
14. सड़कें (2015-16)		
पक्की सडकें (लोक निर्माण विभाग)	किलोमीटर	23,603
पक्की सड़कों से जुड़े हुए गांव	संख्या	7,021
15. वाणिज्यिक बैंक (31-3-2016)		
अनुसूचित बैंक	संख्या	4,505
16. विविध		
डाकघर (2015-16)	संख्या	2,684
टैलीफोन केन्द्र (2014-15)	संख्या	1,037
संगठित क्षेत्र में कुल रोजगार (31-3-2016)	लाख	8.41 (अ)
पुलिस थाने (31-12-2016)	संख्या	291
हरियाणा राज्य विधान सभा की सीटें	संख्या	90
लोक सभा की सीटें	संख्या	10

अ—अनन्तिम ।

प्राप्ति स्थान :— सम्बन्धित विभाग

राज्य में मण्डल, उप-मण्डल, जिला, तहसील, उप-तहसील तथा खण्ड

संख्या 2.2 **(20-02-2017 को)**

क्र. सं.	जिला	उप-मण्डल	तहसील	उप-तहसील	खण्ड
1	2	3	4	5	6
			1. अम्बाला मण्डल		
1.	अम्बाला	1. अम्बाला	1. अम्बाला	1. मुलाना	1. अम्बाला
		2. नारायणगढ़	2. बराडा	2. साहा	2. अम्बाला -II
		3. बराडा	3. नारायणगढ़	3. शहजादपुर	3. बराडा
		4. अम्बाला छावनी	4. अम्बाला कन्टोनमैंट		4. शहजादपुर
					5. नारायणगढ
					6. साहा
2.	पंचकूला	1. पंचकूला	1. पंचकूला	1. बरवाला	1. बरवाला
		2. कालका	2. कालका	2. मोरनी	2. पिंजौर
			3. रायपुर रानी		3. मोरनी
					4. रायपुर रानी
3.	यमुनानगर	1. जगाधरी	1. जगाधरी	1. सढौरा	1. बिलासपुर
		2. बिलासपुर	2. छछरौली	2. मुस्तफाबाद	2. छछरौली
		3. रादौर	3. बिलासपुर	3. खिजराबाद	3. जगाधरी
			4. रादौर		4. रादौर
					5. सढौरा
					6. मुस्तफाबाद
					7. खिजराबाद
4.	कुरुक्षेत्र	1. थानेसर	1. थानेसर	1. इसमाइलाबाद	1. लाडवा
		2. पेहोवा	2. पेहोवा	2. बबैन	2. पेहोवा
		3. शाहबाद	3. शाहबाद		3. शाहबाद
			4. लाडवा		4. थानेसर
					5. बबैन
					6. इसमाइलाबाद
					7. पिपली

जारी...

राज्य में मण्डल, उप-मण्डल, जिला, तहसील, उप-तहसील तथा खण्ड

संख्या 2.2 **(20-02-2017 को)**

क्र. सं.	जिला	उप-मण्डल	तहसील	उप-तहसील	खण्ड
1	2	3	4	5	6
			2. करनाल मण्डल		
5.	**करनाल**	1. करनाल	1. करनाल	1. निसिंग	1. घरौंडा
		2. असन्ध	2. असन्ध	2. बल्ला	2. इन्द्री
		3. इन्द्री	3. नीलोखेड़ी	3. निगधु	3. करनाल
		4. घरौंडा	4. इन्द्री		4. नीलोखेड़ी
			5. घरौंडा		5. निसिंग स्थित चीड़ाओ
					6. असन्ध
					7. मुनक
					8. कुंजपुरा
6.	**पानीपत**	1. पानीपत	1. पानीपत		1. पानीपत
		2. समालखा	2. समालखा		2. इसराना
			3. इसराना		3. मडलौडा
			4. बापौली		4. समालखा
			5. मडलौडा		5. बापौली
					6. सनौली खुर्द
7.	**कैथल**	1. कैथल	1. कैथल	1. सीवन	1. गुहला स्थित चीका
		2. गुहला	2. गुहला	2. राजौंद	2. कैथल
		3. कलायत	3. फतेहपुर पुण्डरी	3. ढाण्ड	3. पुण्डरी
			4. कलायत		4. कलायत
					5. राजौंद
					6. सीवन
					7. ढाण्ड

जारी...

राज्य में मण्डल, उप-मण्डल, जिला, तहसील, उप-तहसील तथा खण्ड

संख्या 2.2 **(20-02-2017 को)**

क्र. सं.	जिला	उप-मण्डल	तहसील	उप-तहसील	खण्ड
1	2	3	4	5	6
			3. रोहतक मण्डल		
8.	**रोहतक**	1. रोहतक	1. रोहतक	1. लाखन माजरा	1. कलानौर
		2. महम	2. महम		2. लाखन माजरा
		3. सांपला	3. सांपला		3. महम
			4. कलानौर		4. रोहतक
					5. सांपला
9.	**झज्जर**	1. झज्जर	1. झज्जर	1. साल्हावास	1. झज्जर
		2. बहादुरगढ़	2. बहादुरगढ़		2. बहादुरगढ़
		3. बेरी	3. बेरी		3. बेरी
		4. बादली	4. मातनहेल		4. साल्हावास
			5. बादली		5. मातनहेल
					6. बादली
10.	**सोनीपत**	1. सोनीपत	1. सोनीपत	1. खानपुर कलां	1. गन्नौर
		2. गोहाना	2. गन्नौर	2. राई	2. खरखौदा
		3. गन्नौर	3. गोहाना		3. राई
		4. खरखौदा	4. खरखौदा		4. सोनीपत
					5. मुण्डलाना
					6. कथूरा
					7. गोहाना
					8. मुरथल
11.	**भिवानी**	1. भिवानी	1. भिवानी	1. बहल	1. भिवानी
		2. तोशाम	2. बवानी खेड़ा		2. बवानी खेड़ा
		3. लोहारु	3. तोशाम		3. लोहारु
		4. सिवानी	4. लोहारु		4. तोशाम
			5. सिवानी		5. कैरु
					6. सिवानी
					7. बहल
12.	**चरखी दादरी**	1. चरखी दादरी	1. चरखी दादरी	1. भौंद कला	1. चरखी दादरी
		2. बादड़ा	2. बादड़ा		2. बादड़ा
					3. भौंद कला
					4. झोंझू
			4. गुरूग्राम मण्डल		
13.	**गुरूग्राम**	1. उत्तर गुरूग्राम	1. गुरूग्राम	1. वजीराबाद	1. फरुख नगर
		2. दक्षिण गुरूग्राम	2. पटौदी	2. बदशाहपुर	2. गुडगांव
		3. पटौदी	3. सोहना	3. कड़ीपुर	3. पटौदी
			4. फरुख नगर	4. हरसारू	4. सोहना
			5. मानेसर		

राज्य में मण्डल, उप-मण्डल, जिला, तहसील, उप-तहसील तथा खण्ड

संख्या 2.2 (20-02-2017 को)

क्र. सं.	जिला	उप-मण्डल	तहसील	उप-तहसील	खण्ड
1	2	3	4	5	6
14.	रिवाड़ी	1. रिवाड़ी	1. रिवाड़ी	1. धारुहेड़ा	1. रिवाड़ी
		2. कोसली	2. बावल	2. डहीना	2. खोल स्थित रिवाड़ी
		3. बावल	3. कोसली	3. मनेठी	3. जाटुसाना
				4. नाहड़	4. बावल
				5. पहलावास	5. नाहड़
					6. डहीना
15.	महेन्द्रगढ	1. महेन्द्रगढ़	1. महेन्द्रगढ़	1. सतनाली	1. अटेली नांगल
		2. नारनौल	2. नारनौल		2. कनीना
		3. कनीना	3. नांगल चौधरी		3. महेन्द्रगढ़
			4. अटेली		4. नांगल चौधरी
			5. कनीना		5. नारनौल
					6. सिहमा
					7. निजामपुर
					8. सतनाली
			5. फरीदाबाद मण्डल		
16.	फरीदाबाद	1. फरीदाबाद	1. फरीदाबाद	1. मोहना	1. फरीदाबाद
		2. बल्लबगढ	2. बल्लबगढ	2. तिगांव	2. बल्लबगढ
		3. बडकल	3. बडकल	3. धोज	3. तिगांव
				4. दयालपुर	
				5. गौंच्छी	
17.	पलवल	1. पलवल	1. पलवल	1. हसनपुर	1. पलवल
		2. होडल	2. होडल	2. बहीन	2. होडल
		3. हथीन	3. हथीन		3. हसनपुर
					4. हथीन
					5. पृथला
					6. बडोली
18.	नूह	1. फिरोजपुर झिरका	1. फिरोजपुर झिरका	1. नगीना	1. फिरोजपुर झिरका
		2. नूह	2. पुन्हाना		2. पुनहाना
		3. पुन्हाना	3. नूह		3. नगीना
			4. तावडू		4. नूह
					5. तावडू
					6. इन्द्री
					7. पिंगवां

राज्य में मण्डल, उप-मण्डल, जिला, तहसील, उप-तहसील तथा खण्ड

संख्या 2.**2** **(20-02-2017 को)**

क्र. सं.	जिला	उप-मण्डल	तहसील	उप-तहसील	खण्ड
1	2	3	4	5	6
			6. हिसार मण्डल		
19.	**हिसार**	1. हिसार	1. हिसार	1. उकलाना मण्डी	1. आदमपुर
		2. हांसी	2. आदमपुर	2. बालसमन्द	2. बरवाला
		3. बरवाला	2. हांसी		3. हांसी-I
		4. नारनौंद	4. नारनौंद		4. हांसी-II
			5. बरवाला		5. हिसार-I
			6. बास		6. हिसार-II
					7. नारनौंद
					8. अग्रोहा
					9. उकलाना
20.	फतेहबाद	1. फतेहबाद	1. फतेहबाद	1. भूना	1. फतेहबाद
		2. टोहाना	2. टोहाना	2. भट्टू कलां	2. टोहाना
		3. रतिया	3. रतिया	3. जाखल	3. रतिया
				4. कूलां	4. भट्टू कलां
					5. भूना
					6. जाखल
					7. नागपुर
21.	सिरसा	1. सिरसा	1. सिरसा	1. गौरीवाला	1. डबवाली
		2. डबवाली	2. डबवाली		2. बढ़ा गूढ़ा
		3. ऐलनाबाद	3. ऐलनाबाद		3. ऐलनाबाद
		4. कलांवाली	4. रानिया		4. रानिया
			5. नाथूसारी चौपटा		5. सिरसा
			6. कलांवाली		6. औढ़ा
					7. नाथूसारी चौपटा
22.	जीन्द	1. जीन्द	1. जीन्द	1. पिल्लू खेड़ा	1. जीन्द
		2. सफीदों	2. सफीदों		2. जुलाना
		3. नरवाना	3. नरवाना		3. पिल्लू खेड़ा
		4. उचाना	4. जुलाना		4. सफीदों
			5. उचाना		5. उचाना
			6. अलेवा		6. नरवाना
					7. अलेवा
					8. उचाना

प्राप्ति स्थान :—राजस्व एवं आपदा प्रबन्धन विभाग, हरियाणा।

राज्य में मण्डल, उप-मण्डल, जिला, तहसील, उप-तहसील तथा खण्ड

संख्या 2.2 (समाप्त) **(20-02-2017 को)**

सारांश	
1. मण्डल	6
2. जिले	22
3. उप-मण्डल	71
4. तहसीले	93
5. उप-तहसीलें	49
6. खण्ड	140

प्राप्ति स्थान :—राजस्व एवं आपदा प्रबन्धन विभाग, हरियाणा।

खण्ड—III

क्षेत्रफल तथा जनसंख्या

इस खण्ड में हरियाणा राज्य के 1961, 1971, 1981, 1991, 2001 तथा 2011 की जनगणना के अनुसार क्षेत्रफल तथा जनसंख्या से संबंधित आकड़े दिये गये हैं।

हरियाणा राज्य के 1 नवम्बर, 1966 को पृथक राज्य के रुप में अस्तित्व में आने के समय 7 जिले नामत: अम्बाला, करनाल, रोहतक, गुडगांव, महेन्द्रगढ, हिसार एवम् जींद थे। इसके पश्चात् समय-समय पर नये जिले घोषित करने के परिणामस्वरुप जिलों की सीमाएं पुनर्गठित की जाती रही हैं। अब तक जो नये जिले घोषित किए जा चुके हैं उनका विवरण इस प्रकार है :—

क्र० सं०	जिला	अस्तित्व में आने की तिथि
1.	भिवानी	22 दिसम्बर, 1972
2.	सोनीपत	22 दिसम्बर, 1972
3.	कुरुक्षेत्र	23 जनवरी, 1973
4.	सिरसा	26 अगस्त, 1975
5.	फरीदाबाद	2 अगस्त, 1979
6.	यमुनानगर	1 नवम्बर, 1989
7.	कैथल	1 नवम्बर, 1989
8.	पानीपत	1 नवम्बर, 1989
9.	रिवाड़ी	1 नवम्बर, 1989
10.	पंचकूला	15 अगस्त, 1995
11.	झज्जर	15 जुलाई, 1997
12.	फतेहाबाद	15 जुलाई, 1997
13.	मेवात	4 अप्रैल, 2005
14.	पलवल	13 अगस्त, 2008
15.	**चरखी दादरी**	1 दिसम्बर, 2016

नूंह जिला 4. 4. 2005 में तथा पलवल जिला 13. 8. 2008 से अस्तित्व में आया है व इन जिलों की सूचना जहाँ अलग अलग से नहीं दर्शाई है, वहाँ यह सूचना पुराने जिलों में समिम्लित है।

ये आकड़े भारत की जनगणना 1961, भारत की जनगणना, 1971, भारत की जनगणना, 1981, भारत की जनगणना 1991 तथा भारत की जनगणना 2001 व भारत की जनगणना 2011 अन्तिम जनंसख्या योग : प्रारम्भिक जनगणना सारांश की संक्षिप्त व्याख्या से लिये गये हैं।

सारणी 3.1—में जिलावार तथा तहसीलवार क्षेत्रफल व जनंसख्या दी गई है।

सारणी 3.2—में 1901 से 2011 तक हरियाणा की जनंसख्या वृद्धि दर्शाती है।

सारणी 3.3—में 2001 से 2011 तक हरियाणा की जिलावार जनंसख्या वृद्धि दर्शाती हैं।

सारणी 3.4—में जनगणना 2001 व 2011 के अनुसार गांवो और नगरों की संख्या दी गई है।

सारणी 3.5—में 2011 जनगणना अनुसार जिलावार क्षेत्र, जनंसख्या, जनंसख्या घनत्व व लिंग अनुपात दर्शाया गया है।

सारणी 3.6—में ग्रामीण तथा शहरी जनंसख्या (लिंग अनुसार) की सूचना दी गई है।

सारणी 3.7—में तहसीलवार जनंसख्या, गांवो और नगरों की संख्या दी गई है।

सारणी 3.8—में खण्डवार जनंसख्या तथा गांवो की संख्या दी गई है।

सारणी 3.9—में ग्रामीण तथा शहरी परिवारों की संख्या दी गई है।

सारणी 3.10—में जनंसख्या घरों के उपयोग को दर्शाती है।

सारणी 3.11—में विभिन्न जनंसख्या स्तरों द्वारा वर्गीकृत गांव दिखाये गये हैं।

सारणी 3.12—में विभिन्न जनंसख्या स्तरों द्वारा वर्गीकृत शहर दिखाये गये हैं।

सारणी 3.13—में नगरों का क्षेत्रफल, जनंसख्या तथा धनत्व दर्शाये गये हैं।

सारणी 3.14—में नगरों में जनंसख्या की प्रवृति दी गई है।

सारणी 3.15—में एक लाख व अधिक जनंसख्या वाले नगर / शहरी समूह की सूचना दी गई है।

सारणी 3.16—में जिलावार ग्रामीण तथा शहरी कार्यकर्ता तथा गैर-कार्यकर्ता की सूचना दी गई है।

सारणी 3.17—औद्योगिक श्रेणियों में कार्यकर्ताओं की संख्या व प्रतिशत वितरण दिखाती है।

सारणी 3.18—में बृहद औद्योगिक श्रेणियों में वर्गीकृत कार्यकर्ताओं की जनंसख्या जिलावार दी गई है।

सारणी 3.19—में आयु वर्ग के आधार पर जनंसख्या का विवरण दिया गया है।

सारणी 3.20—में धर्म के आधार पर जनंसख्या का वितरण दिया गया है।

सारणी 3.21—में अनुसूचित जातियों से संबंधित जनंसख्या दी गई है।

सारणी 3.22—में बृहद औद्योगिक श्रेणियों में वर्गीकृत काम करने वाली अनुसूचित जातियों की जनंसख्या दी गई है।

सारणी 3.23—में जिलावार साक्षर तथा पढ़े-लिखे व्यक्तियों की संख्या दी गई है।

सारणी 3.24—में केवल अनुसूचित जातियों से संबंधित साक्षर तथा पढ़े-लिखे व्यक्तियों की संख्या दी गई है।

सारणी 3.25—जिलावार विकलांग जनंसख्या का वर्गीकरण अपंगता के आधार पर दर्शाती है।

सारणी 3.26—में भारत में विभिन्न राज्यों का क्षेत्रफल तथा जनंसख्या की सूचना दी गई है।

सारणी 3.27—में भारत के विभिन्न राज्यों में जनगणना के अनुसार कार्य करने वालों की जनंसख्या की सूचना दी गई है।

सारणी 3.28—में राज्यवार अनुसूचित जातियों की जनंसख्या, साक्षरता तथा कार्य करने वालों की जनगणना अनुसार संख्या दी गई है।

सारणी 3.29 तथा 3.30—में हरियाणा की अनुमानित जनसंख्या दी गई है।

सारणी 3.31—में भारत में राज्यवार अनुमानित जनसंख्या दी गई है।

सारणी 3.32—में भारत में धार्मिक समुदायों के अनुसार जनसंख्या दी गई है।

सारणी 3.33—में भारत में अनुसूचित जातियों तथा अनुसूचित जनजातियों की जनसंख्या दी गई है।

क्षेत्रफल तथा जनसंख्या

हरियाणा का क्षेत्रफल तथा जनसंख्या : जनगणना 2011

संख्या 3.1

जिला/तहसील		क्षेत्रफल (वर्ग कि. मी.)	जनंसख्या (संख्या में)		
			देहाती	शहरी	जोड़
	1	2	3	4	5
1.	जिला अम्बाला	1,574.00	11,28,350	6,27,576	5,00,774
	(i) नारायणगढ़	477.67	2,28,747	1,97,785	30,962
	(ii) अम्बाला	704.34	6,55,564	2,15,397	4,40,167
	(iii) बराड़ा	330.28	2,44,039	2,14,394	29,645
2.	जिला पंचकूला	898.00	5,61,293	2,48,063	3,13,230
	(i) कालका	153.98	1,68,073	94,154	73,919
	(ii) पंचकूला	633.06	3,93,220	1,53,909	2,39,311
3.	जिला यमुनानगर	1,768.00	12,14,205	7,41,376	4,72,829
	(i) जगाधरी	1,256.55	8,53,533	4,17,788	4,35,745
	(ii) छछरौली	455.58	1,74,168	1,63,635	10,533
	(iii) बिलासपुर	*	1,86,504	1,59,953	26,551
4.	जिला कुरुक्षेत्र	1,530.00	9,64,655	6,85,430	2,79,225
	(i) थानेसर	891.40	5,79,172	3,95,133	1,84,039
	(ii) पेहवा	517.16	2,55,307	2,02,728	52,579
	(iii) शाहबाद	277.13	1,30,176	87,569	42,607
5.	जिला कैथल	2,317.00	10,74,304	8,38,293	2,36,011
	(i) गुहला	575.06	1,95,251	1,56,299	38,952
	(ii) कैथल	1,695.34	6,41,973	4,78,398	1,63,575
	(iii) फतेहपुर पुण्डरी	*	2,37,080	2,03,596	33,484
6.	जिला करनाल	2,520.00	15,05,324	10,50,514	4,54,810
	(i) करनाल	864.09	7,14,328	3,85,828	3,28,500
	(ii) असन्ध	498.25	2,33,204	2,06,079	27,125
	(iii) नीलोखेड़ी	399.33	2,07,101	1,63,219	43,882
	(iv) इन्द्री	342.43	1,62,593	1,45,106	17,487
	(v) घरौंडा	349.90	1,88,098	1,50,282	37,816
7.	जिला पानीपत	1,268.00	12,05,437	6,50,352	5,55,085
	(i) पानीपत	521.10	7,91,634	2,76,259	5,15,375
	(ii) इसराना	331.41	1,08,196	1,08,196	-
	(iii) समालखा	449.20	3,05,607	2,65,897	39,710
8.	जिला सोनीपत	2,122.00	14,50,001	9,96,637	4,53,364
	(i) गन्नौर	301.04	2,06,889	1,71,286	35,603
	(ii) सोनीपत	761.77	7,10,183	3,83,181	3,27,002
	(iii) गोहाना	802.14	3,72,034	3,06,326	65,708
	(iv) खरखौदा	299.16	1,60,895	1,35,844	25,051

क्षेत्रफल तथा जनसंख्या

हरियाणा का क्षेत्रफल तथा जनसंख्या : जनगणना 2011

संख्या 3.1 (जारी)

1		2	3	4	5
9.	जिला रोहतक	1,745.00	10,61,204	6,15,040	4,46,164
	(i) महम	510.76	2,03,050	1,82,566	20,484
	(ii) रोहतक	1,138.06	7,34,328	3,29,211	4,05,117
	(iii) सांपला	*	1,23,826	1,03,263	20,563
10.	जिला झज्जर	1,834.00	9,58,405	7,15,066	2,43,339
	(i) झज्जर	1,030.78	2,58,595	2,08,862	49,733
	(ii) बहादुरगढ़	511.38	4,03,746	2,26,074	1,77,672
	(iii) बेरी	355.99	1,55,791	1,39,857	15,934
	(iv) मातनहेल	*	1,40,273	1,40,273	-
11.	जिला फरीदाबाद	741.00	18,09,733	3,70,878	14,38,855
	(i) फरीदाबाद	422.25	15,94,839	1,60,275	14,34,564
	(ii) बल्लबगढ़	320.65	2,14,894	2,10,603	4,291
12.	जिला गुरूग्राम	1,258.00	15,14,432	4,72,179	10,42,253
	(i) पटौदी	177.39	1,20,012	78,688	41,324
	(ii) गुरूग्राम	738.82	9,77,337	67,331	9,10,006
	(iii) सोहना	336.86	1,65,629	1,11,667	53,962
	(iv) मानेसर	*	1,16,606	93,158	23,448
	(v) फारूख नगर	*	1,34,848	1,21,335	13,513
13.	जिला रिवाड़ी	1,594.00	9,00,332	6,66,902	2,33,430
	(i) बावल	265.45	1,30,050	1,13,274	16,776
	(ii) रिवाड़ी	990.91	6,42,872	4,36,188	2,06,684
	(iii) कोसली	270.18	1,27,410	1,17,440	9,970
14.	जिला महेन्द्रगढ़	1,899.00	9,22,088	7,89,233	1,32,855
	(i) महेन्द्रगढ़	978.80	4,04,381	3,62,264	42,117
	(ii) नारनौल	952.61	5,17,707	4,26,969	90,738
15.	जिला भिवानी	4,778.00	16,34,445	13,13,123	3,21,322
	(i) बवानी खेड़ा	361.53	1,27,035	1,06,746	20,289
	(ii) भिवानी	998.56	5,53,698	3,57,641	1,96,057
	(iii) चरखीदादरी	1,370.59	3,84,192	3,27,855	56,337
	(iv) लोहारू	681.75	1,59,787	1,45,850	13,937
	(v) तोशाम	744.68	1,91,466	1,75,907	15,559
	(vi) सिवानी	496.71	1,00,183	81,040	19,143
	(vii) बादड़ा	*	1,18,084	1,18,084	-
16.	जिला जीन्द	2,702.00	13,34,152	10,28,569	3,05,583
	(i) नरवाना	1,155.14	4,84,321	4,05,416	78,905
	(ii) जीन्द	791.67	4,76,794	3,09,202	1,67,592
	(iii) सफीदों	529.91	253,629	2,13,298	40,331
	(iv) जुलाना	269.48	1,19,408	1,00,653	18,755

POPULATION OF HARYANA
(In Lakh)

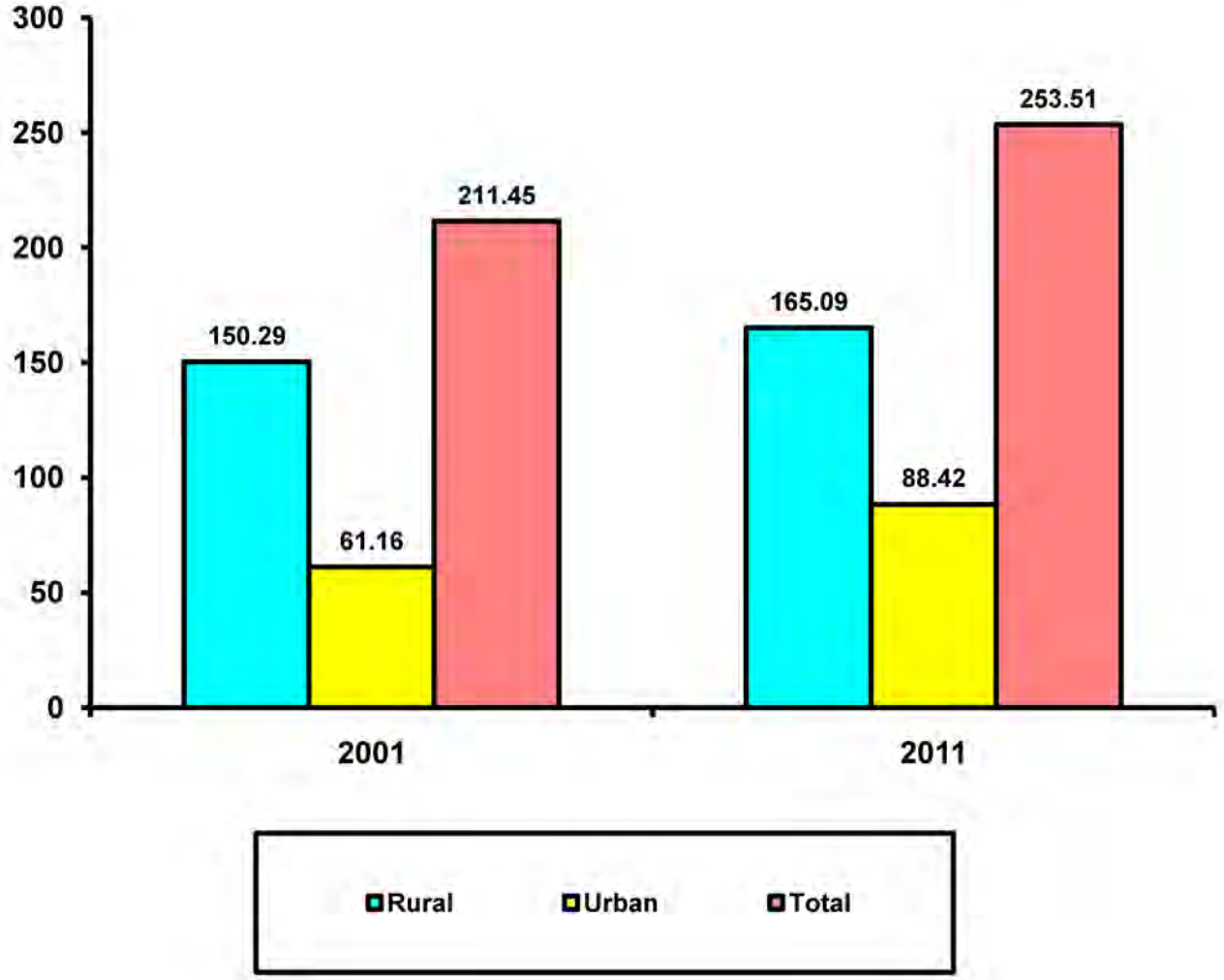

POPULATION DENSITY OF HARYANA

DENSITY (PER SQ.K.M.)

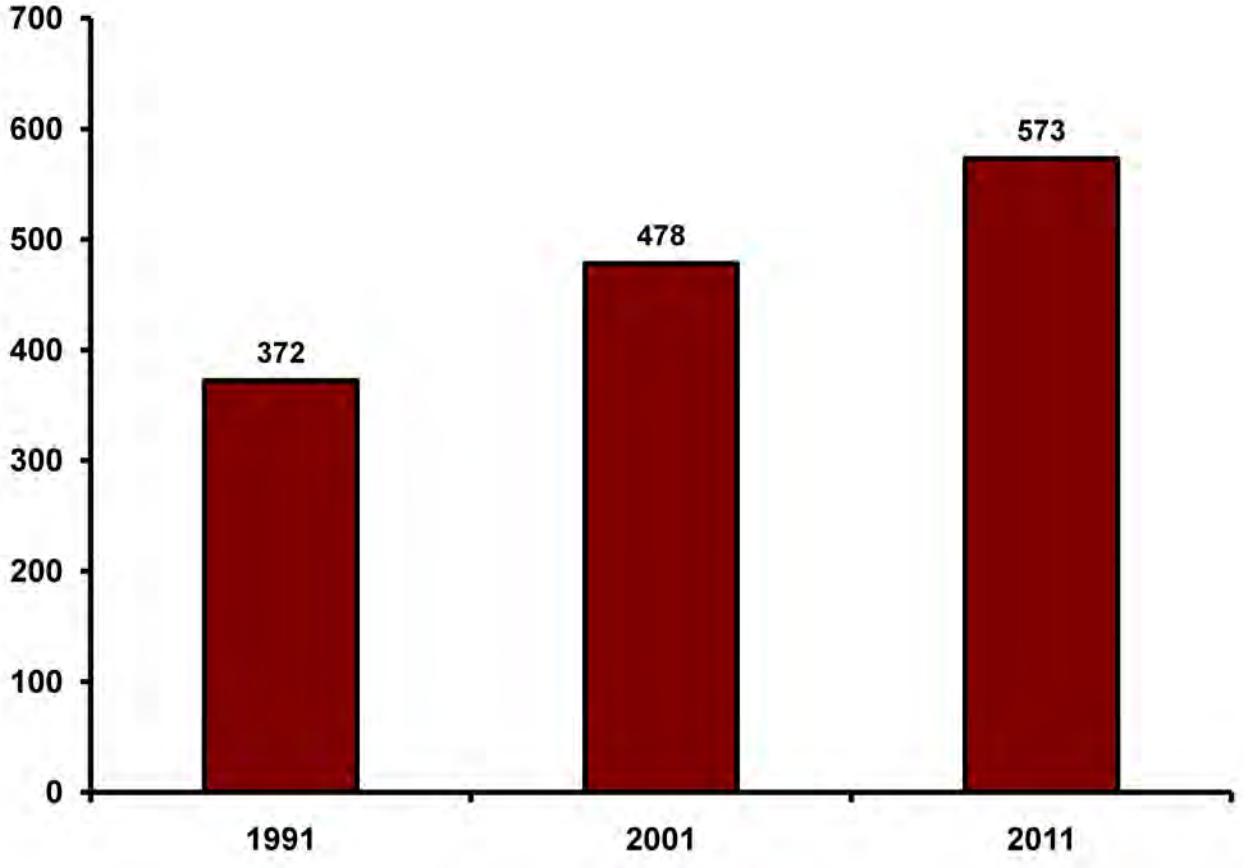

क्षेत्रफल तथा जनसंख्या

हरियाणा का क्षेत्रफल तथा जनसंख्या : जनगणना 2011

संख्या 3.1 (समाप्त)

1		2	3	4	5
17.	जिला हिसार	3,983.00	17,43,931	11,90,443	5,53,488
	(i) हिसार	2,278.82	10,69,309	6,45,364	4,23,945
	(ii) हांसी	919.64	3,86,790	3,00,020	86,770
	(iii) नारनौंद	409.98	1,40,880	1,23,638	17,242
	(iv) आदमपुर	481.96	1,46,952	1,21,421	25,531
18.	जिला फतेहाबाद	2,538.00	9,42,011	7,62,423	1,79,588
	(i) फतेहाबाद	1,415.68	4,98,697	4,27,920	70,777
	(ii) रतिया	510.77	1,79,550	1,42,398	37,152
	(iii) टोहाना	600.50	2,63,764	1,92,105	71,659
19.	जिला सिरसा	4,277.00	12,95,189	9,75,941	3,19,248
	(i) डबवाली	1,057.33	2,69,929	2,17,056	52,873
	(ii) सिरसा	2,132.26	7,17,330	5,12,701	2,04,629
	(iii) रानियां	623.47	1,75,664	1,50,541	25,123
	(iv) ऐलनाबाद	436.88	1,32,266	95,643	36,623
20.	जिला नूँह	1507.00	10,89,263	9,65,157	1,24,106
	(i) पुन्हाना	290.15	2,91,978	2,54,632	37,346
	(ii) नूँह	463.70	2,87,101	2,65,114	21,987
	(iii) तावडू	225.19	1,66,778	1,38,172	28,606
	(iv) फिरोजपुर झिरका	521.050	3,43,406	3,07,239	36,167
21.	जिला पलवल	1,359.00	10,42,708	8,06,164	2,36,544
	(i) पलवल	631.94	5,06,253	3,45,842	1,60,411
	(ii) हथीन	359.34	2,69,015	2,54,594	14,421
	(iii) होडल	376.75	2,67,440	2,05,728	61,712
	जोड़	**44,212.00**	**2,53,51,462**	**1,65,09,359**	**88,42,103**

प्राप्ति स्थान :—कार्यालय निदेशक जनगणना कार्य, हरियाणा।

Total area for the State and districts represents 'Geographical Area' figures (provisional) supplied by the Surveyor General of India. The area of the tahsils will not tally with the districts figures because the former represent total reported area according to the Director of Land Records.

(अ)—अनन्तिम।

क्षेत्रफल तथा जनंसख्या

जनगणना 1901-2011 में हरियाणा की जनसंख्या में वृद्धि

संख्या 3.2

वर्ष	जनसंख्या	जनसंख्या में भिन्नता	दस वर्षीय प्रतिशत वृद्धि	पुरुष	स्त्री	लिंग अनुपात
1	2	3	4	5	6	7
1901	46,23,064	—	—	24,76,390	21,46,674	867
1911	41,74,677	(–) 4,48,387	(–)9.70	22,74,909	18,99,768	835
1921	42,55,892	81,215	1.95	23,07,985	19,47,907	844
1931	45,59,917	3,04,025	7.14	24,73,228	20,86,689	844
1941	52,72,829	7,12,912	15.63	28,21,783	24,51,046	869
1951	56,73,597	4,00,768	7.60	30,31,612	26,41,985	871
1961	75,90,524	19,16,927	33.79	40,62,787	35,27,737	868
1971	1,00,36,431	24,45,907	32.22	53,77,044	46,59,387	867
1981	1,29,22,119	28,85,688	28.75	69,09,679	60,12,440	870
1991	1,64,63,648	35,41,529	27.41	88,27,474	76,36,174	865
2001	2,11,44,564	46,80,916	28.43	1,13,63,953	97,80,611	861
2011	2,53,51,462	42,06,898	19.90	1,34,94,734	1,18,56,728	879

प्राप्ति स्थान : —निदेशक, जनगणना कार्य, हरियाणा।

क्षेत्रफल तथा जनसंख्या

2001 से ज़िलावार जनसंख्या में वृद्धि

संख्या 3.3

जिला	जनसंख्या 2011	जनसंख्या 2001	जनसंख्या में भिन्नता 2001—2011	प्रतिशत वृद्धि 2001—2011
1	2	3	4	5
अम्बाला	11,28,350	10,14,411	1,13,939	11.23
पंचकूला	5,61,293	4,68,411	92,882	19.83
यमुनानगर	12,14,205	10,41,630	1,72,575	16.57
कुरुक्षेत्र	9,64,655	8,25,454	1,39,201	16.86
कैथल	10,74,304	9,46,131	1,28,173	13.55
करनाल	15,05,324	12,74,183	2,31,141	18.14
पानीपत	12,05,437	9,67,449	2,37,988	24.60
सोनीपत	14,50,001	12,79,175	1,70,826	13.35
रोहतक	10,61,204	9,40,128	1,21,076	12.88
झज्जर	9,58,405	8,80,072	78,333	8.90
फरीदाबाद	18,09,733	13,65,465	4,44,268	32.54
पलवल	10,42,708	8,29,121	2,13,587	25.76
गुरूग्राम	15,14,432	8,70,539	6,43,893	73.14
नूंह	10,89,263	7,89,750	2,99,513	38.65
रिवाड़ी	9,00,332	7,65,351	1,34,981	17.64
महेन्द्रगढ़	9,22,088	8,12,521	1,09,567	13.48
भिवानी	16,34,445	14,25,022	2,09,423	14.70
जीन्द	13,34,152	11,89,827	1,44,325	12.13
हिसार	17,43,931	15,37,117	2,06,814	13.45
फतेहाबाद	9,42,011	8,06,158	1,35,853	16.85
सिरसा	12,95,189	11,16,649	1,78,540	15.99
जोड़	**2,53,51,462**	**2,11,44,564**	**42,06,898**	**19.90**

प्राप्ति स्थान :—कार्यालय निदेशक जनगणना कार्य, हरियाणा।

क्षेत्रफल तथा जनसंख्या

2001 तथा 2011 की जनगणना में हरियाणा में गांवों और नगरों की संख्या

संख्या 3.4

जिला	गांवों की संख्या						नगरों की संख्या	
	2001 जनगणना			2011 जनगणना			2001	2011
	आबाद	गैर आबाद	जोड़	आबाद	गैर आबाद	जोड़		
1	2	3	4	5	6	7	8	9
अम्बाला	482	11	493	461	9	470	6	15
पंचकूला	224	12	236	206	13	219	4	8
यमुनानगर	613	26	639	611	25	636	11	12
कुरुक्षेत्र	407	9	416	407	8	415	4	5
कैथल	270	—	270	267	2	269	4	4
करनाल	422	12	434	417	17	434	7	8
पानीपत	179	13	192	176	10	186	6	12
सोनीपत	323	13	336	319	13	332	4	8
रोहतक	146	1	147	136	7	143	3	5
झज्जर	247	13	260	247	13	260	5	5
फरीदाबाद	143	7	150	144	5	149	6	3
पलवल	270	12	282	268	12	280	—	6
गुरूग्राम	271	10	281	229	13	242	12	9
नूंह	423	22	445	412	27	439	—	8
रिवाड़ी	397	13	410	389	14	403	4	9
महेन्द्रगढ़	368	2	370	369	1	370	5	5
भिवानी	437	7	444	442	2	444	6	6
जीन्द	306	1	307	302	4	306	5	6
हिसार	272	3	275	268	1	269	5	11
फतेहाबाद	243	—	243	245	—	245	4	4
सिरसा	321	4	325	327	3	330	5	5
जोड़	**6,764**	**191**	**6,955**	**6,642**	**199**	**6,841**	**106**	**154**

प्राप्ति स्थान :—कार्यालय निदेशक जनगणना कार्य, हरियाणा।

क्षेत्रफल तथा जनसंख्या

जिलावार क्षेत्रफल तथा जनसंख्या : जनगणना 2011

संख्या 3.5

जिला	क्षेत्रफल वर्ग किलोमीटर में	जनसंख्या (2011)			प्रति वर्ग किलोमीटर में व्यक्ति	प्रति 1000 पुरुषों पर स्त्रियां
		पुरुष	स्त्री	जोड़		
1	2	3	4	5	6	7
अम्बाला	1,574	5,98,703	5,29,647	11,28,350	717	885
पंचकूला	898	2,99,679	2,61,614	5,61,293	625	873
यमुनानगर	1,768	6,46,718	5,67,487	12,14,205	687	877
कुरुक्षेत्र	1,530	5,10,976	4,53,679	9,64,655	630	888
कैथल	2,317	5,71,003	5,03,301	10,74,304	464	881
करनाल	2,520	7,97,712	7,07,612	15,05,324	597	887
पानीपत	1,268	6,46,857	5,58,580	12,05,437	951	864
सोनीपत	2,122	7,81,299	6,68,702	14,50,001	683	856
रोहतक	1,745	5,68,479	4,92,725	10,61,204	608	867
झज्जर	1,834	5,14,667	4,43,738	9,58,405	523	862
फरीदाबाद	741	9,66,110	8,43,623	18,09,733	2442	873
पलवल	1,359	5,54,497	4,88,211	10,42,708	767	880
गुरूग्राम	1,258	8,16,690	6,97,742	15,14,432	1204	854
नूंह	1,507	5,71,162	5,18,101	10,89,263	723	907
रिवाड़ी	1,594	4,74,335	4,25,997	9,00,332	565	898
महेन्द्रगढ़	1,899	4,86,665	4,35,423	9,22,088	486	895
भिवानी	4,778	8,66,672	7,67,773	16,34,445	342	886
जीन्द	2,702	7,13,006	6,21,146	13,34,152	494	871
हिसार	3,983	9,31,562	8,12,369	17,43,931	438	872
फतेहाबाद	2,538	4,95,360	4,46,651	9,42,011	371	902
सिरसा	4,277	6,82,582	6,12,607	12,95,189	303	897
जोड़ 2011	**44,212**	**1,34,94,734**	**1,18,56,728**	**2,53,51,462**	**573**	**879**
2001	**44,212**	**1,13,63,953**	**97,80,611**	**2,11,44,564**	**478**	**861**

प्राप्ति स्थान :—कार्यालय निदेशक जनगणना कार्य, हरियाणा।

क्षेत्रफल तथा जनसंख्या

हरियाणा में लिंग अनुसार ग्रामीण तथा शहरी जनसंख्या : जनगणना 2011

संख्या 3.6

जिला	जनसंख्या						कुल जनसंख्या पर देहाती जनसंख्या की प्रतिशतता
	देहाती			शहरी			
	जोड़	पुरुष	स्त्री	जोड़	पुरुष	स्त्री	
1	2	3	4	5	6	7	8
अम्बाला	6,27,576	3,31,703	2,95,873	5,00,774	2,67,000	2,33,774	55.62
पंचकूला	2,48,063	1,33,153	1,14,910	3,13,230	1,66,526	1,46,704	44.19
यमुनानगर	7,41,376	3,93,957	3,47,419	4,72,829	2,52,761	2,20,068	61.06
कुरुक्षेत्र	6,85,430	3,61,020	3,24,410	2,79,225	1,49,956	1,29,269	71.05
कैथल	8,38,293	4,45,931	3,92,362	2,36,011	1,25,072	1,10,939	78.03
करनाल	10,50,514	5,57,110	4,93,404	4,54,810	2,40,602	2,14,208	69.79
पानीपत	6,50,352	3,49,642	3,00,710	5,55,085	2,97,215	2,57,870	53.95
सोनीपत	9,96,637	5,38,750	4,57,887	4,53,364	2,42,549	2,10,815	68.73
रोहतक	6,15,040	3,32,034	2,83,006	4,46,164	2,36,445	2,09,719	57.96
झज्जर	7,15,066	3,84,219	3,30,847	2,43,339	1,30,448	1,12,891	74.61
फरीदाबाद	3,70,878	1,98,103	1,72,775	14,38,855	7,68,007	6,70,848	20.49
पलवल	8,06,164	4,28,907	3,77,257	2,36,544	1,25,590	1,10,954	77.31
गुरूग्राम	4,72,179	2,51,462	2,20,717	10,42,253	5,65,228	4,77,025	31.18
नूंह	9,65,157	5,06,086	4,59,071	1,24,106	65,076	59,030	88.61
रिवाड़ी	6,66,902	3,49,710	3,17,192	2,33,430	1,24,625	1,08,805	74.07
महेन्द्रगढ़	7,89,233	4,16,358	3,72,875	1,32,855	70,307	62,548	85.59
भिवानी	13,13,123	6,96,212	6,16,911	3,21,322	1,70,460	1,50,862	80.34
जीन्द	10,28,569	5,50,519	4,78,050	3,05,583	1,62,487	1,43,096	77.10
हिसार	11,90,443	6,34,139	5,56,304	5,53,488	2,97,423	2,56,065	68.26
फतेहाबाद	7,62,423	4,00,814	3,61,609	1,79,588	94,546	85,042	80.94
सिरसा	9,75,941	5,14,177	4,61,764	3,19,248	1,68,405	1,50,843	75.35
जोड़ 2011	**1,65,09,359**	**87,74,006**	**77,35,353**	**88,42,103**	**47,20,728**	**41,21,375**	**65.12**
2001	**1,50,29,260**	**80,52,988**	**69,76,272**	**61,15,304**	**33,10,965**	**28,04,339**	**71.08**

प्राप्ति स्थान :—कार्यालय निदेशक जनगणना कार्य, हरियाणा।

क्षेत्रफल तथा जनसंख्या

हरियाणा में तहसीलवार जनसंख्या, गांवों तथा नगरों की संख्या : जनगणना 2011

संख्या 3.7

जिला/तहसील	शहरी जनसंख्या			गांवों की संख्या (2011)	नगरों की संख्या (2011)
	जोड़	पुरुष	स्त्री		
1	2	3	4	5	6
अम्बाला					
नारायणगढ़	30,962	16,387	1,45,75	170	3
अम्बाला	4,40,167	2,34,966	2,05,201	164	10
बराड़ा	29,645	15,647	13,998	136	2
जोड़	**5,00,774**	**2,67,000**	**2,33,774**	**470**	**15**
पंचकूला					
कालका	73,919	39542	34,377	99	3
पंचकूला	2,39,311	126984	1,12,327	120	5
जोड़	**3,13,230**	**166526**	**1,46,704**	**219**	**8**
यमुनानगर					
जगाधरी	4,35,745	2,33,322	2,02,423	305	9
छछरौली	10,533	5,529	5,004	151	1
बिलासपुर	26,551	13,910	12,641	180	2
जोड़	**4,72,829**	**2,52,761**	**2,20,068**	**636**	**12**
कुरुक्षेत्र					
शाहबाद	42,607	22,913	19,694	63	1
पेहवा	52,579	27,704	24,875	110	2
थानेसर	1,84,039	99,339	84,700	242	2
जोड़	**2,79,225**	**1,49,956**	**1,29,269**	**415**	**5**
कैथल					
गुहला	38,952	20,610	18,342	89	1
कैथल	1,63,575	86,728	76,847	128	2
फतेहपुर पुण्डरी	33,484	17,734	15,750	52	1
जोड़	**2,36,011**	**1,25,072**	**1,10,939**	**269**	**4**
करनाल					
नीलोखेड़ी	43,882	23,217	20,665	76	2
इन्द्री	17,487	9,199	8,288	108	1
करनाल	3,28,500	1,73,882	1,54,618	141	3
असन्ध	27,125	14,385	12,740	54	1
घरौंडा	37,816	19,919	17,897	55	1
जोड़	**4,54,810**	**2,40,602**	**2,14,208**	**434**	**8**
पानीपत					
पानीपत	5,15,375	2,75,836	2,39,539	76	11
इसराना	—	—	—	28	—
समालखा	39,710	21,379	18,331	82	1
जोड़	**5,55,085**	**2,97,215**	**2,57,870**	**186**	**12**

क्षेत्रफल तथा जनसंख्या

हरियाणा में तहसीलवार जनसंख्या, गांवों तथा नगरों की संख्या : जनगणना 2011

संख्या 3.7 (जारी)

1	2	3	4	5	6
सोनीपत					
गोहाना	65,708	34,838	30,870	83	1
गन्नौर	35,603	18,991	16,612	63	1
सोनीपत	3,27,002	1,75,289	1,51,713	141	5
खरखौदा	25,051	13,431	11,620	45	1
जोड़	**4,53,364**	**2,42,549**	**2,10,815**	**332**	**8**
रोहतक					
महम	20,484	10,848	9,636	31	1
रोहतक	4,05,117	2,14,689	1,90,428	90	3
सांपला	20,563	10,908	9,655	22	1
जोड़	**4,46,164**	**2,36,445**	**2,09,719**	**143**	**5**
झज्जर					
बेरी	15,934	8,562	7,372	42	1
बहादुरगढ़	1,77,672	95,538	82,134	64	2
झज्जर	49,733	26,348	23,385	101	2
मातनहेल	—	—	—	53	—
जोड़	**2,43,339**	**1,30,448**	**1,12,891**	**260**	**5**
गुरूग्राम					
पटौदी	41,324	21,745	19,579	60	2
गुरूग्राम	9,10,006	4,92,467	4,17,539	33	3
सोहना	53,962	29,560	24,402	64	2
मानेसर	23,448	14,381	9,067	34	1
फरूखनगर	13,513	7,075	6,438	51	1
जोड़	**10,42,253**	**5,65,228**	**4,77,025**	**242**	**9**
नूंह					
तावडू	28,606	15,190	13,416	81	2
नूह	21,987	11,554	10,433	118	2
फिरोजपुर झिरका	36,167	18,895	17,272	145	2
पुन्हाना	37,346	19,437	17,909	95	2
जोड़	**1,24,106**	**65,076**	**59,030**	**439**	**8**
रिवाड़ी					
कोसंली	9,970	5,251	4,719	53	1
रिवाड़ी	2,06,684	1,10,546	96,138	269	7
बावल	16,776	8,828	7,948	81	1
जोड़	**2,33,430**	**1,24,625**	**1,08,805**	**403**	**9**
महेन्द्रगढ़					
महेन्द्रगढ़	42,117	22,124	19,993	149	2
नारनौल	90,738	48,183	42,555	221	3
जोड़	**1,32,855**	**70,307**	**62,548**	**370**	**5**
भिवानी					
बवानी खेरा	2,02,89	10,792	9,497	19	1

क्षेत्रफल तथा जनसंख्या

हरियाणा में तहसीलवार जनसंख्या, गांवों तथा नगरों की संख्या : जनगणना 2011

संख्या 3.7 (समाप्त)

1	2	3	4	5	6
भिवानी	1,96,057	1,04,026	92,031	82	1
तोशाम	15,559	8,207	7,352	60	1
सिवानी	19,143	10,143	9,000	33	1
लोहारु	13,937	7,339	6,598	78	1
दादरी	56,337	29,953	26,384	118	1
बादड़ा	—	—	—	54	—
जोड़	**3,21,322**	**1,70,460**	**1,50,862**	**444**	**6**
फरीदाबाद					
फरीदाबाद	14,34,564	7,65,657	6,68,907	65	2
बल्लबगढ़	4,291	2,350	1,941	84	1
जोड़	**14,38,855**	**7,68,007**	**6,70,848**	**149**	**3**
पलवल					
पलवल	1,60,411	85,158	75,253	146	3
हथीन	14,421	7,673	6,748	86	1
होडल	61,712	32,759	28,953	48	2
जोड़	**2,36,544**	**1,25,590**	**1,10,954**	**280**	**6**
जीन्द					
नरवाना	78,905	41,891	37,014	108	2
जीन्द	1,67,592	89,253	78,339	98	1
जुलाना	18,755	9,908	8,847	30	1
सफीदों	40,331	21,435	18,896	70	2
जोड़	**3,05,583**	**1,62,487**	**1,43,096**	**306**	**6**
हिसार					
आदमपुर	25,531	13,452	12,079	28	1
हिसार	4,23,945	2,28,775	1,95,170	148	8
नारनौंद	17,242	9,117	8,125	31	1
हांसी	86,770	46,079	40,691	62	1
जोड़	**5,53,488**	**2,97,423**	**2,56,065**	**269**	**11**
फतेहाबाद					
रतिया	37,152	19,437	17,715	66	1
टोहाना	71,659	37,789	33,870	84	2
फतेहाबाद	70,777	37,320	33,457	95	1
जोड़	**1,79,588**	**94,546**	**85,042**	**245**	**4**
सिरसा					
डबवाली	52,873	27,818	25,055	71	1
सिरसा	2,04,629	1,07,865	96,764	183	2
रानियां	25,123	13,281	11,842	46	1
ऐलनाबाद	36,623	19,441	17,182	30	1
जोड़	**3,19,248**	**1,68,405**	**1,50,843**	**330**	**5**

* पुराने जिलों में सम्मिलित है।

प्राप्ति स्थान :—कार्यालय निदेशक जनगणना कार्य, हरियाणा।

क्षेत्रफल तथा जनसंख्या

हरियाणा में खण्डवार जनसंख्या तथा गांवों की संख्या : जनगणना 2011

संख्या 3.8

जिला/खण्ड	ग्रामीण जनसंख्या			गांवों की संख्या		
	जोड़	पुरुष	स्त्री	आबाद	गैर-आबाद	जोड़
1	2	3	4	5	6	7
अम्बाला						
शहजादपुर	98,306	52,174	46,132	76	2	78
नारायणगढ़	1,07,609	56,865	50,744	91	1	92
अम्बाला-I	1,53,455	81,066	72,389	120	4	124
अम्बाला-II	1,44,454	76,151	68,303	38	1	39
सह	1,05,871	56,038	49,833	63	1	64
बराड़ा	1,42,207	74,896	67,311	73	—	73
जोड़	**7,51,902**	**3,97,190**	**3,54,712**	**461**	**9**	**470**
पंचकूला						
पिंजौर	1,24,021	66,034	57,987	98	8	106
बरवाला	77,307	42,526	34,781	50	4	54
मोरनी	21,330	11,254	10,076	15	—	15
रायपुर रानी	59,113	31,716	27,397	43	1	44
जोड़	**2,81,771**	**1,51,530**	**1,30,241**	**206**	**13**	**219**
यमुनानगर						
सढ़ौरा	68,484	36,088	32,396	60	2	62
बिलासपुर	1,26,791	66,902	59,889	124	3	127
मुस्तफाबाद	1,08,668	57,437	51,231	77	2	79
रादौर	1,16,464	61,538	54,926	78	6	84
जगाधरी	2,40,498	1,29,896	1,10,602	106	4	110
छछरौली	2,11,729	1,11,733	99,996	166	8	174
जोड़	**8,72,634**	**4,63,594**	**4,09,040**	**611**	**25**	**636**
कुरुक्षेत्र						
शाहबाद	1,67,766	88,836	78,930	106	1	107
पेहवा	1,59,668	83,646	76,022	79	4	83
थानेसर	2,21,448	1,16,704	1,04,744	112	1	113
बबैन	62,177	32,695	29,482	49	—	49
लाडवा	88,097	46,446	41,651	61	2	63
जोड़	**6,99,156**	**3,68,327**	**3,30,829**	**407**	**8**	**415**
कैथल						
गुहला	1,16,016	61,042	54,974	70	2	72
सिवान	99,367	51,918	47,449	39	—	39
कैथल	2,11,114	1,12,905	98,209	60	—	60
कलायत	1,12,458	60,227	52,231	28	—	28

क्षेत्रफल तथा जनसंख्या

हरियाणा में खण्डवार जनसंख्या तथा गांवों की संख्या : जनगणना 2011

संख्या 3.8 (जारी)

1	2	3	4	5	6	7
राजौंद	1,20,711	64,927	55,784	25	—	25
पुण्डरी	1,93,239	1,02,660	90,579	45	—	45
जोड़	**8,52,905**	**4,53,679**	**3,99,226**	**267**	**2**	**269**
करनाल						
नीलोखेड़ी	1,66,841	88,144	78,697	79	1	80
इन्द्री	1,45,707	77,009	68,698	98	10	108
करनाल	2,32,419	1,24,308	1,08,111	84	—	84
निसिंग	1,54,666	81,725	72,941	47	2	49
असन्ध	1,79,229	95,082	84,147	48	—	48
घरौंडा	1,95,887	1,03,955	91,932	64	4	68
जोड़	**10,74,749**	**5,70,223**	**5,04,526**	**420**	**17**	**437**
पानीपत						
मडलौडा	1,42,628	76,283	66,345	35	—	35
पानीपत	3,28,008	1,76,343	1,51,665	34	—	34
इसराना	1,26,075	67,453	58,622	31	1	32
समालखा	1,35,550	73,284	62,266	31	2	33
बापौली	1,28,600	69,242	59,358	43	6	49
घरौंडा	11,609	6,283	5,326	2	1	3
जोड़	**8,72,470**	**4,68,888**	**4,03,582**	**176**	**10**	**186**
सोनीपत						
मुण्डलाना	1,11,980	60,537	51,443	29	2	31
कथूरा	72,709	39,509	33,200	17	—	17
गोहाना	1,21,637	64,136	57,501	35	—	35
गन्नौर	1,90,028	1,03,644	86,384	63	9	72
सोनीपत	2,12,622	1,14,863	97,759	70	—	70
राई	1,98,707	1,08,330	90,377	62	—	62
खरखौदा	1,37,807	74,656	63,151	43	2	45
जोड़	**10,45,490**	**5,65,675**	**4,79,815**	**319**	**13**	**332**
रोहतक						
लाखन माजरा	65,296	35,438	29,858	12	1	13
महम	1,50,188	81,119	69,069	25	—	25
कलानौर	90,946	48,645	42,301	22	6	28
रोहतक	2,12,853	1,14,959	97,894	55	—	55
सापंला	1,03,263	55,964	47,299	22	—	22
जोड़	**6,22,546**	**3,36,125**	**2,86,421**	**136**	**7**	**143**

क्षेत्रफल तथा जनसंख्या

हरियाणा में खण्डवार जनसंख्या तथा गांवों की संख्या : जनगणना 2011

संख्या 3.8 (जारी)

1	2	3	4	5	6	7
झज्जर						
बेरी	1,16,909	62,565	54,344	34	3	37
बहादुरगढ़	2,32,979	1,26,712	1,06,267	60	3	63
झज्जर	1,74,494	92,871	81,623	72	5	77
साल्हावास	80,061	42,206	37,855	37	1	38
मातनहेल	1,17,011	63,393	53,618	43	—	43
नाहर	1,826	959	867	1	—	1
बौंद कलाँ	—	—	—	—	1	1
जोड़	**7,23,280**	**3,88,706**	**3,34,574**	**247**	**13**	**260**
फरीदाबाद						
फरीदाबाद	1,88,782	1,01,480	87,302	63	5	68
बल्लबगढ़	2,06,901	1,10,088	96,813	81	—	81
जोड़	**3,95,683**	**2,11,568**	**1,84,115**	**144**	**5**	**149**
पलवल						
पलवल	2,91,145	1,55,378	1,35,767	119	3	122
हथीन	2,54,594	1,34,538	1,20,056	79	7	86
होडल	1,71,961	91,927	80,034	37	2	39
हसनपुर	1,20,145	63,906	56,239	33	—	33
जोड़	**8,37,845**	**4,45,749**	**3,92,096**	**268**	**12**	**280**
गुरूग्राम						
पटौदी	1,35,800	71,103	64,697	73	7	80
फारुखनगर	1,13,493	59,789	53,704	48	5	53
गुड़गांव	1,34,089	75,429	58,660	34	1	35
सोहना	1,57,688	84,567	73,121	72	—	72
तावडू	5,004	2,635	2,369	—	—	—
जोड़	**5,46,074**	**2,93,523**	**2,52,551**	**227**	**13**	**240**
नूंह						
तावडू	1,44,179	75,783	68,396	81	2	83
नूह	2,70,841	1,42,730	1,28,111	103	15	118
नगीना	1,47,426	76,903	70,523	66	1	67
फिरोजपुर झिरका	1,75,665	91,922	83,743	80	1	81
पुन्हाना	2,62,809	1,37,457	1,25,352	84	8	92
जोड़	**10,00,920**	**5,24,795**	**4,76,125**	**414**	**27**	**441**
रिवाड़ी						
जाटुसाना	1,29,688	67,746	61,942	69	4	73
खोल स्थित रिवाड़ी	1,26,620	66,069	60,551	61	1	62
रिवाड़ी	1,90,426	1,01,519	88,907	111	6	117
बावल	1,46,735	77,397	69,338	102	2	104
नाहर	1,16,722	60,598	56,124	46	—	46

क्षेत्रफल तथा जनसंख्या

हरियाणा में खण्डवार जनसंख्या तथा गांवों की संख्या : जनगणना 2011

संख्या 3.8 (जारी)

1	2	3	4	5	6	7
मातनहेल	—	—	—	—	1	1
जोड़	**7,10,191**	**3,73,329**	**3,36,862**	**389**	**14**	**403**
महेन्द्रगढ़						
महेन्द्रगढ़	2,04,370	1,07,726	96,644	89	—	89
कनीना	1,56,383	82,225	74,158	59	—	59
अटेली नांगल	1,53,623	80,921	72,702	77	—	77
नारनौल	1,24,621	65,919	58,702	67	1	68
नांगल चौधरी	1,58,774	84,141	74,633	77	—	77
जोड़	**7,97,771**	**4,20,932**	**3,76,839**	**369**	**1**	**370**
भिवानी						
बवानी खेरा	1,15,628	61,137	54,491	21	—	21
भिवानी	3,10,641	1,66,570	1,44,071	62	—	62
कैरु	79,082	41,774	37,308	31	—	31
तोशाम	1,42,302	75,369	66,933	44	—	44
सिवानी	89,240	47,063	42,177	36	—	36
लोहारु	80,510	42,270	38,240	47	—	47
बादड़ा	1,42,184	75,538	66,646	66	—	66
बहल	65,340	34,240	31,100	31	—	31
बौंद कलाँ	1,60,330	84,861	75,469	49	2	51
दादरी	1,43,425	75,597	67,828	55	—	55
जोड़	**13,28,682**	**7,04,419**	**6,24,263**	**442**	**2**	**444**
जीन्द						
नरवाना	2,25,213	1,19,606	1,05,607	60	1	61
उचाना	1,80,203	96,495	83,708	47	—	47
अलेवा	89,541	48,227	41,314	21	1	22
जीन्द	1,91,145	1,02,262	88,883	66	1	67
जुलाना	1,29,169	69,504	59,665	38	1	39
पिल्लू खेडा	91,343	49,284	42,059	24	—	24
सफीदों	1,27,558	68,107	59,451	46	—	46
जोड़	**10,34,172**	**5,53,485**	**4,80,687**	**302**	**4**	**306**
हिसार						
आदमपुर	1,11,542	59,015	52,527	19	—	19
अग्रोहा	1,01,193	53,399	47,794	23	—	23
हिसार-I	2,04,446	1,08,802	95,644	40	—	40
हिसार-II	1,80,374	96,715	83,659	40	—	40
बरवाला	1,57,981	83,636	74,345	38	—	38
नारनौंद	1,23,638	66,470	57,168	30	1	31

क्षेत्रफल तथा जनसंख्या

हरियाणा में खण्डवार जनसंख्या तथा गांवों की संख्या : जनगणना 2011

संख्या 3.8 (समाप्त)

1	2	3	4	5	6	7
हांसी-I	2,07,569	1,10,907	96,662	40	—	40
हांसी-II	92,451	49,884	42,567	22	—	22
भट्टू कलां	10,266	5,433	4,833	5	—	5
उकलाना	1,05,692	56,111	49,581	12	—	12
जोड़	**12,95,152**	**6,90,372**	**6,04,780**	**269**	**1**	**270**
फतेहाबाद						
रतिया	1,48,438	77,324	71,114	67	—	67
जाखल	59,180	30,802	28,378	26	—	26
टोहाना	1,11,092	58,758	52,334	50	—	50
भूना	1,28,552	68,092	60,460	27	—	27
फतेहाबाद	2,02,163	1,06,004	96,159	47	—	47
भट्टू कलां	1,03,457	54,702	48,755	23	—	23
उकलाना	17,329	9,220	8,109	4	—	4
जोड़	**7,70,211**	**4,04,902**	**3,65,309**	**244**	**—**	**244**
सिरसा						
डबवाली	1,67,176	87,841	79,335	50	1	51
औढां	1,06,120	55,866	50,254	40	—	40
बढ़ा गूढ़ा	1,14,445	60,128	54,317	47	—	47
सिरसा	1,66,227	87,844	78,383	53	1	54
नाथू सारी चौपटा	1,63,943	86,699	77,244	56	—	56
रानिया	1,32,162	69,450	62,712	47	1	48
ऐलनाबाद	1,25,868	66,349	59,519	34	—	34
जोड़	**9,75,941**	**5,14,177**	**4,61,764**	**327**	**3**	**330**

प्राप्ति स्थान :—कार्यालय निदेशक जनगणना कार्य, हरियाणा।

क्षेत्रफल तथा जनसंख्या

जनगणना 2011 में हरियाणा में परिवारों की संख्या तथा प्रति परिवार में व्यक्ति

संख्या 3.9

जिला	परिवारों की संख्या			प्रति परिवार में व्यक्ति		
	देहाती	शहरी	कुल	देहाती	शहरी	कुल
1	2	3	4	5	6	7
अम्बाला	1,17,702	1,06,632	2,24,334	5	5	5
पंचकूला	46,154	70,953	1,17,107	5	4	5
यमुनानगर	1,36,652	98,771	2,35,423	5	5	5
कुरुक्षेत्र	1,30,824	57,319	1,88,143	5	5	5
कैथल	1,58,019	46,255	2,04,274	5	5	5
करनाल	1,98,594	93,490	2,92,084	5	5	5
पानीपत	1,21,876	1,13,764	2,35,640	5	5	5
सोनीपत	1,87,552	90,174	2,77,726	5	5	5
रोहतक	1,17,450	89,538	2,06,988	5	5	5
झज्जर	1,36,503	48,831	1,85,334	5	5	5
फरीदाबाद	63,366	2,95,553	3,58,919	6	5	5
पलवल	1,29,696	41,461	1,71,157	6	6	6
गुरूग्राम	88,678	2,37,750	3,26,428	5	4	5
नूंह	1,39,975	20,305	1,60,280	7	6	7
रिवाड़ी	1,30,299	47,744	1,78,043	5	5	5
महेन्द्रगढ़	1,47,122	24,590	1,71,712	5	5	5
भिवानी	2,48,136	63,244	3,11,380	5	5	5
जीन्द	1,90,875	58,861	2,49,736	5	5	5
हिसार	2,25,651	1,09,957	3,35,608	5	5	5
फतेहाबाद	1,45,137	35,500	1,80,637	5	5	5
सिरसा	1,83,495	63,076	2,46,571	5	5	5
जोड़	**30,43,756**	**18,13,768**	**48,57,524**	**5**	**5**	**5**

प्राप्ति स्थान :—कार्यालय निदेशक जनगणना कार्य, हरियाणा।

क्षेत्रफल तथा जनसंख्या

जनगणना घरों का उपयोग : जनगणना 2011

संख्या 3.10

जिला	कुल जनगणना घर			रिक्त घरों की संख्या		
	कुल	देहाती	शहरी	कुल	देहाती	शहरी
1	2	3	4	5	6	7
अम्बाला	315256	175365	139891	23610	11368	12242
पंचकूला	164551	70895	93656	17770	6451	11319
यमुनानगर	357723	214464	143259	24925	11622	13303
कुरुक्षेत्र	291821	203553	88268	20840	10271	10569
कैथल	306787	231091	75696	20690	13373	7317
करनाल	428602	292682	135920	28541	16655	11886
पानीपत	327306	173502	153804	29538	14909	14629
सोनीपत	417434	283858	133576	39451	26427	13024
रोहतक	306942	175203	131739	29031	14464	14567
झज्जर	290144	211816	78328	32331	22195	10136
फरीदाबाद	470681	87700	382981	35296	5461	29835
पलवल	249159	186069	63090	16828	10550	6278
गुरूग्राम	523691	141703	381988	98079	20523	77556
नूंह	223635	187398	36237	11469	7395	4074
रिवाड़ी	268754	199449	69305	28310	19654	8656
महेन्द्रगढ़	267942	223726	44216	28259	22488	5771
भिवानी	456282	357047	99235	40022	29229	10793
जीन्द	368000	278335	89665	25404	17487	7917
हिसार	456126	302013	154113	34167	20122	14045
फतेहाबाद	258380	203020	55360	15275	10325	4950
सिरसा	338792	245476	93316	19968	12026	7942
जोड़	**7088008**	**4444365**	**2643643**	**619804**	**322995**	**296809**

क्षेत्रफल तथा जनसंख्या

जनगणना घरों का उपयोग : जनगणना 2011

संख्या 3.10 (जारी)

जिला	निवास के रुप में प्रयुक्त घरों की संख्या					
	निवास के रुप में प्रयुक्त कुल जनगणना घर			रिहायशी		
	कुल	देहाती	शहरी	कुल	देहाती	शहरी
1	8	9	10	11	12	13
अम्बाला	291646	163997	127649	194295	103478	90817
पंचकूला	146781	64444	82337	104836	38780	66056
यमुनानगर	332798	202842	129956	210281	120255	90026
कुरुक्षेत्र	270981	193282	77699	171182	119494	51688
कैथल	286097	217718	68379	164792	121576	43216
करनाल	400061	276027	124034	255207	168739	86468
पानीपत	297768	158593	139175	193543	94822	98721
सोनीपत	377983	257431	120552	235977	151650	84327
रोहतक	277911	160739	117172	178094	95307	82787
झज्जर	257813	189621	68192	165502	118822	46680
फरीदाबाद	435385	82239	353146	333997	56304	277693
पलवल	232331	175519	56812	156088	117698	38390
गुरूग्राम	425612	121180	304432	304441	80118	224323
नूंह	212166	180003	32163	150360	131459	18901
रिवाड़ी	240444	179795	60649	148874	108431	40443
महेन्द्रगढ़	239683	201238	38445	151121	129000	22121
भिवानी	416260	327818	88442	277619	217566	60053
जीन्द	342596	260848	81748	186731	133949	52782
हिसार	421959	281891	140068	267734	170782	96952
फतेहाबाद	243105	192695	50410	155010	121832	33178
सिरसा	318824	233450	85374	216859	158649	58210
जोड़	**6468204**	**4121370**	**2346834**	**4222543**	**2558711**	**1663832**

क्षेत्रफल तथा जनसंख्या

जनगणना घरों का उपयोग : जनगणना 2011

संख्या 3.10 (जारी)

जिला	निवास के रुप में रिहायशी घरों की संख्या								
	रिहायशी एवं अन्य उपयोग			दुकान एवं कार्यालय			स्कूल, कालेज इत्यादि		
	कुल	देहाती	शहरी	कुल	देहाती	शहरी	कुल	देहाती	शहरी
1	14	15	16	17	18	19	20	21	22
अम्बाला	13284	8908	4376	30225	10983	19242	1126	811	315
पंचकूला	5132	3728	1404	12406	4521	7885	598	418	180
यमुनानगर	17170	12452	4718	35517	12720	22797	1332	1007	325
कुरुक्षेत्र	7859	6494	1365	29727	11282	18445	1206	923	283
कैथल	35063	32606	2457	26993	13182	13811	1017	810	207
करनाल	28603	24865	3738	39409	16677	22732	1332	1040	292
पानीपत	26265	19875	6390	28900	8720	20180	859	505	354
सोनीपत	33117	28319	4798	26362	8213	18149	1169	849	320
रोहतक	24540	20097	4443	23198	4307	18891	920	477	443
झज्जर	17450	15329	2121	15950	6712	9238	1029	787	242
फरीदाबाद	17281	3846	13435	27934	5132	22802	1148	365	783
पलवल	11186	9221	1965	16774	6883	9891	904	711	193
गुरूग्राम	15266	7701	7565	47750	6962	40788	1272	527	745
नूंह	6424	5610	814	15041	6776	8265	894	760	134
रिवाड़ी	19849	17611	2238	17357	6947	10410	1025	836	189
महेन्द्रगढ़	17041	15932	1109	17112	7087	10025	1180	983	197
भिवानी	30556	27835	2721	27874	13146	14728	1726	1395	331
जीन्द	57278	52612	4666	25387	10082	15305	1159	902	257
हिसार	56807	50029	6778	30806	9904	20902	2180	1077	1103
फतेहाबाद	20893	19331	1562	21738	10479	11259	944	789	155
सिरसा	23057	19975	3082	27616	11049	16567	1344	1100	244
जोड़	**484121**	**402376**	**81745**	**544076**	**191764**	**352312**	**24364**	**17072**	**7292**

क्षेत्रफल तथा जनसंख्या

जनगणना घरों का उपयोग : जनगणना 2011

संख्या 3.10 (जारी)

जिला	निवास के रुप में प्रयुक्त घरों की संख्या								
	होटल, लोज, अतिथि गृह इत्यादि			अस्पताल, औषधालय इत्यादि			फैक्टरी, वर्कशाप, वर्कशैड इत्यादि		
	कुल	देहाती	शहरी	कुल	देहाती	शहरी	कुल	देहाती	शहरी
1	23	24	25	26	27	28	29	30	31
अम्बाला	504	329	175	575	322	253	1995	722	1273
पंचकूला	357	180	177	248	130	118	1095	241	854
यमुनानगर	478	287	191	714	401	313	3485	1153	2332
कुरुक्षेत्र	492	345	147	700	410	290	1457	737	720
कैथल	352	261	91	516	380	136	1397	566	831
करनाल	685	493	192	868	506	362	2311	1129	1182
पानीपत	388	180	208	595	311	284	4947	908	4039
सोनीपत	440	291	149	710	417	293	2332	590	1742
रोहतक	523	260	263	540	239	301	2145	221	1924
झज्जर	424	286	138	502	337	165	2698	391	2307
फरीदाबाद	456	112	344	606	156	450	9214	350	8864
पलवल	433	315	118	423	285	138	806	350	456
गुरूग्राम	1757	195	1562	1025	281	744	6165	885	5280
नूंह	277	195	82	404	232	172	732	357	375
रिवाड़ी	405	269	136	582	390	192	1261	661	600
महेन्द्रगढ़	654	531	123	622	451	171	1276	646	630
भिवानी	732	530	202	897	659	238	2249	1159	1090
जीन्द	479	334	145	689	471	218	1380	495	885
हिसार	1280	395	885	836	465	371	1918	653	1265
फतेहाबाद	330	223	107	624	441	183	1504	833	671
सिरसा	368	221	147	989	629	360	2049	943	1106
जोड़	**11814**	**6232**	**5582**	**13665**	**7913**	**5752**	**52416**	**13990**	**38426**

क्षेत्रफल तथा जनसंख्या

जनगणना घरों का उपयोग : जनगणना 2011

संख्या 3.10 (समाप्त)

जिला	निवास के रुप में प्रयुक्त घरों की संख्या						तालाबन्द निवास के रुप में जनगणना घर		
	पूजा स्थल			अन्य गैर आवासीय उपयोग					
	कुल	देहाती	शहरी	कुल	देहाती	शहरी	कुल	देहाती	शहरी
1	32	33	34	35	36	37	38	39	40
अम्बाला	2649	2028	621	44922	35732	9190	2071	684	1387
पंचकूला	1185	950	235	20175	15300	4875	749	196	553
यमुनानगर	2845	2191	654	59728	52102	7626	1248	274	974
कुरुक्षेत्र	2261	1823	438	55456	51462	3994	641	312	329
कैथल	1589	1254	335	53007	46700	6307	1371	383	988
करनाल	2032	1586	446	68378	60332	8046	1236	660	576
पानीपत	1108	712	396	39392	32035	7357	1771	525	1246
सोनीपत	1270	895	375	74579	65203	9376	2027	1004	1023
रोहतक	867	487	380	44967	38285	6682	2117	1059	1058
झज्जर	1012	758	254	51314	45011	6303	1932	1188	744
फरीदाबाद	1005	373	632	40445	15255	25190	3299	346	2953
पलवल	1130	905	225	43758	38882	4876	829	269	560
गुरूग्राम	1403	606	797	42750	23122	19628	3783	783	3000
नूंह	1723	1485	238	36024	32892	3132	287	237	50
रिवाड़ी	1583	1231	352	47926	42539	5387	1582	880	702
महेन्द्रगढ़	1705	1335	370	48037	44661	3376	935	612	323
भिवानी	1778	1355	423	70220	62698	7522	2609	1475	1134
जीन्द	1249	970	279	66983	60276	6707	1261	757	504
हिसार	1495	1046	449	56951	46784	10167	1952	756	1196
फतेहाबाद	1468	1260	208	39993	37124	2869	601	383	218
सिरसा	1958	1623	335	43767	39012	4755	817	249	568
जोड़	33315	24873	8442	1048772	885407	163365	33118	13032	20086

प्राप्ति स्थान :—कार्यालय निदेशक जनगणना कार्य, हरियाणा।

क्षेत्रफल तथा जनंसख्या

जनगणना 2011 में विभिन्न जनसंख्या स्तरों द्वारा वर्गीकृत गांव

संख्या 3.11

जिला	कुल बसें हुए गांवों की संख्या	कुल देहाती जनसंख्या	200 से कम		200-499	
			संख्या	जनंसख्या	संख्या	जनंसख्या
1	2	3	4	5	6	7
अम्बाला	461	627576	27	2925	56	21480
पंचकूला	206	248063	24	2975	36	13154
यमुनानगर	611	741376	43	4506	92	34351
कुरुक्षेत्र	407	685430	14	1186	39	14418
कैथल	267	838293	7	707	14	4678
करनाल	417	1050514	22	1787	19	6555
पानीपत	176	650352	3	217	4	1543
सोनीपत	319	996637	8	732	8	3022
रोहतक	136	615040	1	152	3	1114
झज्जर	247	715066	7	644	5	1897
फरीदाबाद	144	370878	10	884	10	3241
गुरूग्राम	229	472179	6	567	15	5296
पलवल	268	806164	7	568	9	3530
नूंह	412	965157	13	1278	34	11881
रिवाड़ी	389	666902	9	643	34	12504
महेन्द्रगढ़	369	789233	7	676	9	3588
भिवानी	442	1313123	5	405	17	6885
जीन्द	302	1028569	3	284	4	1400
हिसार	268	1190443	3	238	5	1709
फतेहाबाद	245	762423	4	274	14	4379
सिरसा	327	975941	9	760	10	3364
जोड़	**6642**	**16509359**	**232**	**22408**	**437**	**159989**

क्षेत्रफल तथा जनंसख्या

जनगणना 2011 में विभिन्न जनसंख्या स्तरों द्वारा वर्गीकृत गांव

संख्या 3.11 (जारी)

जिला	500—999		1,000—1,999		2,000—4,999	
	संख्या	जनंसख्या	संख्या	जनंसख्या	संख्या	जनंसख्या
1	8	9	10	11	12	13
अम्बाला	148	109909	139	191666	79	227145
पंचकूला	55	39822	62	88854	26	83954
यमुनानगर	197	145047	185	263265	88	249853
कुरुक्षेत्र	86	68186	168	239310	79	225893
कैथल	37	28687	69	102283	93	300589
करनाल	71	53502	122	178321	133	418792
पानीपत	11	8048	38	58243	80	269382
सोनीपत	17	12853	73	111330	166	541336
रोहतक	4	3015	19	30778	55	191261
झज्जर	15	11993	82	124008	109	356691
फरीदाबाद	20	15382	31	45430	57	164803
गुरूग्राम	45	34882	72	105813	80	242478
पलवल	36	27133	89	137633	86	273240
नूंह	66	47456	130	191798	132	408655
रिवाड़ी	67	51922	162	234316	108	310439
महेन्द्रगढ़	43	33439	154	233301	139	407569
भिवानी	39	30134	126	192251	192	566388
जीन्द	17	13913	71	111172	154	501334
हिसार	12	8158	32	51711	134	463730
फतेहाबाद	33	24341	57	83556	101	331916
सिरसा	16	11530	86	128664	165	523304
जोड़	**1035**	**779352**	**1967**	**2903703**	**2256**	**7058752**

क्षेत्रफल तथा जनसंख्या

जनगणना 2011 में विभिन्न जनसंख्या स्तरों द्वारा वर्गीकृत गांव

संख्या 3.11 (समाप्त)

जिला	5,000—9,999		10,000 और उस से ऊपर	
	संख्या	जनसंख्या	संख्या	जनसंख्या
1	14	15	16	17
अम्बाला	12	74451	--	--
पंचकूला	3	19304	--	--
यमुनानगर	6	44354	--	--
कुरुक्षेत्र	21	136437	--	--
कैथल	33	215467	14	185882
करनाल	40	263988	10	127569
पानीपत	34	239013	6	73906
सोनीपत	44	287929	3	39435
रोहतक	48	318738	6	69982
झज्जर	25	169416	4	50417
फरीदाबाद	12	82801	4	58337
गुरूग्राम	10	64182	1	18961
पलवल	24	166012	17	198048
नूंह	29	193190	8	110899
रिवाड़ी	9	57078	--	--
महेन्द्रगढ़	16	100647	1	10013
भिवानी	48	323386	15	193674
जीन्द	45	301149	8	99317
हिसार	70	478250	12	186647
फतेहाबाद	28	191843	8	126114
सिरसा	37	254491	4	53828
जोड़	**594**	**3982126**	**121**	**1603029**

प्राप्ति स्थान :—कार्यालय निदेशक जनगणना कार्य, हरियाणा।

क्षेत्रफल तथा जनसंख्या

जनगणना 2011 में विभिन्न जनंसख्या स्तरों द्वारा वर्गीकृत शहर

संख्या 3.12

जिला	कुल नगरों की संख्या	कुल शहरी जनसंख्या	5,000 से कम		5,000-9,999	
			संख्या	जनंसख्या	संख्या	जनंसख्या
1	2	3	4	5	6.	7
अम्बाला	15	500774	2	8130	5	33299
पंचकूला	8	313230	3	13750	2	18079
यमुनानगर	12	472829	--	--	3	27799
कुरुक्षेत्र	5	279225	--	--	--	--
कैथल	4	236011	--	--	--	--
करनाल	8	454810	--	--	1	8922
पानीपत	12	555085	--	--	5	37092
सोनीपत	8	453364	1	3692	2	12344
रोहतक	5	446164	--	--	1	7506
झज्जर	5	243339	1	1309	1	6905
फरीदाबाद	3	1438855	1	4291	--	--
गुरूग्राम	9	1042253	--	--	1	7894
पलवल	6	236544	--	--	1	5413
नूंह	8	124106	--	--	2	11734
रिवाड़ी	9	233430	--	--	6	43289
महेन्द्रगढ़	5	132855	--	--	2	16157
भिवानी	6	321322	--	--	--	--
जीन्द	6	305583	--	--	1	5603
हिसार	11	553488	--	--	2	11607
फतेहाबाद	4	179588	--	--	1	7788
सिरसा	5	319248	--	--	--	--
जोड़	**154**	**8842103**	**8**	**31172**	**36**	**261431**

क्षेत्रफल तथा जनसंख्या

जनगणना 2011 में विभिन्न जनंसख्या स्तरों द्वारा वर्गीकृत शहर

संख्या 3.12 (समाप्त)

जिला	10,000-19,999		20,000-49,999		50,000-99,999		1,00,000 और उस से ऊपर	
	संख्या	जनंसख्या	संख्या	जनंसख्या	संख्या	जनंसख्या	संख्या	जनंसख्या
1	8	9	10	11	12	13	14	15
अम्बाला	2	33059	3	70789	1	55370	2	300127
पंचकूला	—	—	2	70046	—	—	1	211355
यमुनानगर	6	80586	1	22479	—	—	2	341965
कुरुक्षेत्र	1	13726	3	110347	—	—	1	155152
कैथल	1	18660	2	72436	—	—	1	144915
करनाल	3	52863	3	90885	—	—	1	302140
पानीपत	1	18195	4	135830	1	67998	1	295970
सोनीपत	—	—	3	82287	1	65708	1	289333
रोहतक	—	—	3	64366	—	—	1	374292
झज्जर	1	15934	1	48424	—	—	1	170767
फरीदाबाद	—	—	1	20514	—	—	1	1414050
गुरूग्राम	3	46516	4	101324	—	—	1	886519
पलवल	2	25990	1	23072	1	50143	1	131926
नूंह	3	40289	3	72083	—	—	—	—
रिवाड़ी	1	16776	1	30344	—	—	1	143021
महेन्द्रगढ़	1	12989	1	29128	1	74581	—	—
भिवानी	3	48639	1	20289	1	56337	1	196057
जीन्द	2	35570	1	34728	1	62090	1	167592
हिसार	4	53325	3	94762	1	86770	1	307024
फतेहाबाद	—	—	1	37152	2	134648	—	—
सिरसा	—	—	3	83841	1	52873	1	182534
जोड़	**34**	**513117**	**45**	**1315126**	**11**	**706518**	**20**	**6014739**

प्राप्ति स्थान :—कार्यालय निदेशक जनगणना कार्य, हरियाणा।

क्षेत्रफल तथा जनसंख्या

जनगणना 2011 में हरियाणा के नगरों का क्षेत्रफल, जनसंख्या तथा घनत्व

संख्या 3.13

विवरण	क्षेत्रफल वर्ग कि. मी. में	जनंसख्या	प्रति वर्ग किलो मीटर में व्यक्ति
1	2	3	4
क — नगर			
फरीदाबाद (M Corp.)	204.00	14,14,050	6932
गुरूग्राम (M Corp. + OG)	184.59	8,86,519	4803
रोहतक (M Cl)	72.18	3,74,292	5186
हिसार (M Cl + OG)	49.43	3,07,024	6211
करनाल (M Cl + OG)	29.46	3,02,140	10256
पानीपत (M Cl + OG)	21.86	2,95,970	13539
सोनीपत (M Cl + OG)	42.61	2,89,333	7019
यमुनानगर (M Cl + OG)	16.48	2,17,071	13172
पंचकूला (M Cl)	32.60	2,11,355	6483
भिवानी (M Cl)	27.64	1,96,057	7093
अम्बाला (M Cl)	34.14	1,95,153	5716
सिरसा (M Cl)	24.43	1,82,534	7472
बहादुरगढ़ (M Cl)	29.50	1,70,767	5789
जीन्द (M Cl)	42.00	1,67,592	3990
थानेसर (M Cl)	32.28	1,55,152	4806
कैथल (M Cl)	43.74	1,44,915	3313
रिवाड़ी (M Cl)	22.50	1,43,021	6356
पलवल (M Cl + OG)	8.42	1,31,926	15668
जगाधरी (M Cl)	24.80	1,24,894	5036
अम्बाला सदर (M Cl + OG)	8.20	1,04,974	12802
ख — नगर			
हांसी (M Cl)	10.50	86,770	8264
नारनौल (M Cl)	12.67	74,581	5886
फतेहाबाद (M Cl)	10.36	70,777	6832
पानीपत Taraf Makhdum Zadgan (CT)	6.54	67,998	10397
गोहाना (MC)	11.51	65,708	5709
टोहाना (M Cl)	13.76	63,871	4642
नरवाना (M Cl)	6.00	62,090	10348
चरखी दादरी (MC)	5.42	56,337	10394
अम्बाला कैंट (CB)	33.36	55,370	1660
मण्डी डबवाली (MC)	12.70	52,873	4163
होडल (MC)	5.39	50,143	9303
ग — नगर			
123— अन्य	**	21,20,846	**

प्राप्ति स्थान :—कार्यालय निदेशक जनगणना कार्य, हरियाणा।

क - एक लाख या इससे अधिक जनसंख्या वाले शहर।

ख - 50000 से 99999 जनसंख्या वाले कस्बे।

ग - 50000 से कम जनसंख्या वाले कस्बे।

क्षेत्रफल तथा जनसंख्या
नगरों की जनसंख्या में प्रवृत्ति

संख्या 3.14

नगर या कस्बे का नाम एवं श्रेणी	जिला	जनंसख्या					
		2011	2001	1981	1971	1951	1901
1	2	3	4	5	6	7	8
श्रेणी-1							
फरीदाबाद (M Corp.)	फरीदाबाद	1414050	10,55,938	3,30,864	1,22,817	37,393	9,816
गुरूग्राम (M Corp. + OG)	गुड़गांव	886519	2,28,820	1,00,877	57,151	18,613	4,765
रोहतक (M Cl)	रोहतक	374292	2,94,577	1,66,767	1,24,755	71,902	20,323
हिसार (M Cl + OG)	हिसार	307024	2,63,186	1,37,369	89,437	35,297	17,647
करनाल (M Cl + OG)	करनाल	302140	2,21,236	1,32,107	92,784	59,790	23,559
पानीपत (M Cl + OG)	पानीपत	295970	3,54,148	1,37,927	87,981	54,981	26,914
सोनीपत (M Cl + OG)	सोनीपत	289333	2,25,074	1,09,369	62,393	30,189	12,990
यमुनानगर (M Cl + OG)	यमुनानगर	217071	3,06,740	1,60,424	1,15,020	39,627	13,462
पंचकूला (M Cl)	पंचकूला	211355	1,40,925	11,239	. .	. .	. .
भिवानी (M Cl)	भिवानी	196057	1,69,531	1,01,277	73,086	52,183	35,917
अम्बाला कैंट (M Cl)	अम्बाला	195153	1,68,316	1,21,203	1,02,493	94,043	. .
सिरसा (M Cl)	सिरसा	182534	1,60,735	89,068	48,808	24,980	15,800
बहादुरगढ़ (M Cl)	झज्जर	170767	1,31,925	37,488	25,812	11,170	5,974
जीन्द (M Cl)	जीन्द	167592	1,35,855	56,748	38,161	19,449	8,047
थानेसर (M Cl)	कुरुक्षेत्र	155152	1,22,319	49,052	29,555	11,273	5,066
कैथल (M Cl)	कैथल	144915	1,17,285	58,385	45,199	28,422	14,408
रिवाड़ी (M Cl)	रिवाड़ी	143021	1,00,684	51,562	43,885	34,082	27,295
पलवल (M Cl + OG)	पलवल	131926	1,00,722	47,328	36,207	13,915	12,830
जगाधरी (M Cl)	यमुनानगर	124894	1,01,290	43,102	35,094	23,943	13,462
अम्बाला शहर (M Cl + OG)	अम्बाला	104974	1,39,279	1,04,565	83,633	57,979	78,638
श्रेणी-II							
हांसी (M Cl)	हिसार	86770	75,747	50,365	41,108	25,837	16,523
नारनौल (M Cl)	महेन्द्रगढ़	74581	62,077	41,441	31,875	18,180	19,489
फतेहाबाद (M Cl)	फतेहाबाद	70777	59,917	33,049	22,630	2,968	2,786
पानीपत Taraf Makhdum Zadgan (CT)	पानीपत	67998	35,155	..	..	..	..
गोहाना (MC)	सोनीपत	65708	48,532	26,188	16,754	8,796	6,567
टोहाना (M Cl)	फतेहाबाद	63871	51,519	25,487	16,789	7,955	. .
नरवाना (M Cl)	जीन्द	62090	50,435	29,242	21,319	10,368	. .
चरखी दादरी (MC)	भिवानी	56337	44,895	27,315	19,484	8,795	7,009
अम्बाला कैंट (CB)	अम्बाला	55370	61,748	40,462	1,02,493	94,043	..
मण्डी डबवाली (MC)	सिरसा	52873	53,811	29,071	20,921	10,380	. .
होडल (MC)	पलवल	50143	38,309	18,740	14,144	8,303	8,142

क्षेत्रफल तथा जनसंख्या
नगरों की जनसंख्या में प्रवृत्ति

संख्या 3.14 (जारी)

नगर या कस्बे का नाम एवं श्रेणी	जिला	जनंसख्या					
		2011	2001	1981	1971	1951	1901
1	2	3	4	5	6	7	8
श्रेणी-III							
झज्जर (MC)	झज्जर	48424	39,002	24,247	18,947	10,514	12,227
बरवाला (MC)	हिसार	43384	33,132	17,648	. .	. .	. .
पानीपत Taraf Ansar (CT)	पानीपत	42877	31,279	..	..	..	..
शाहबाद (MC)	कुरुक्षेत्र	42607	37,289	26,308	21,500	17,301	11,009
समालखा (MC + OG)	पानीपत	39710	29,866	13,532	. .	. .	. .
चीका (MC)	कैथल	38952	32,128	. .	. .	. .	. .
पेहवा (MC)	कुरुक्षेत्र	38853	33,564	17,279	11,366	. .	. .
घरौंडा (MC)	करनाल	37816	30,172	17,332	13,045	8632	. .
रतिया (MC)	फतेहाबाद	37152	23,826	13,065	. .	. .	. .
ऐलनाबाद (MC)	सिरसा	36623	32,795	. .	. .	. .	1,624
सोहना (MC)	गुड़गांव	36552	27,570	12,667	8,775	5,138	6,024
पिंजौर (MC)	पंचकूला	35912	29,609	. .	. .	. .	. .
गन्नौर (MC)	सोनीपत	35603	29,006	16,489	8,399	. .	. .
सफीदों (MC)	जीन्द	34728	27,541	15,116	12,010	9,426	4,832
कालका (MC + OG)	पंचकूला	34134	30,830	21,359	17,711	14,058	7,045
पूंडरी (MC + OG)	कैथल	33484	17,018	11,804	9,107	6,552	5,834
धारुहेड़ा (MC)	रिवाड़ी	30344	18,892	. .	. .	. .	. .
महेन्द्रगढ़ (MC)	महेन्द्रगढ़	29128	24,323	14,488	11,496	7,961	9,984
लाडवा (MC)	कुरुक्षेत्र	28887	22,339	15,119	10,666	6,237	3,518
पानीपत Taraf Rajputan (CT)	पानीपत	28803	18,815	..	..	..	..
असन्ध (MC)	करनाल	27125	22,707	13,209	. .	. .	. .
बबयाल (CT)	अम्बाला	26412	21,644	7,342	. .	. .	. .
तरावड़ी (MC)	करनाल	25944	22,201	12,803	. .	. .	. .
गंगवा (166) (CT)	हिसार	25847	..	..	..	..	..
आदमपुर (CT)	हिसार	25531	..	..	..	..	..
रानिया (MC)	सिरसा	25123	20,961	16,714	. .	. .	4,384
खरखौदा (MC)	सोनीपत	25051	18,763	. .	. .	. .	3,765
फिरोजपुर झिरका (MC)	मेवात	24750	17,755	9,400	7,962	4,444	7,278
पुनहाना (MC)	मेवात	24734	13,179	. .	. .	. .	. .
उगराखेडी (CT)	पानीपत	24440	..	..	..	..	..
मानेसर (CT)	गुड़गांव	23448	..	..	..	..	..
कलानौर (MC)	रोहतक	23319	16,853	12,380	. .	. .	7,640
पलवल (Rural) (Part) (CT)	पलवल	23072	..	..	..	..	..
नारायणगढ़ (MC)	अम्बाला	22832	18,210	9,370	6,880	. .	. .

क्षेत्रफल तथा जनसंख्या
नगरों की जनसंख्या में प्रवृत्ति

No. 3.14 (जारी)

नगर या कस्बे का नाम एवं श्रेणी	जिला	जनसंख्या					
		2011	2001	1981	1971	1951	1901
1	2	3	4	5	6	7	8
तावडू (MC)	नूंह	22599	17,328	6,912	. .	. .	. .
ससोली (CT)	यमुनानगर	22479	..	..	..	..	..
कालांवाली (MC)	सिरसा	22095	25,163	9,643	6,531	2,622	. .
कुण्डली (CT)	सोनीपत	21633	..	..	..	..	..
बराडा (CT)	अम्बाला	21545	..	..	..	..	..
हेली मण्डी (MC)	गुरूग्राम	20906	17081	10140	2252	1346	..
सांपला (MC)	रोहतक	20563	..	..	..	..	..
तिलपत (CT)	फरीदाबाद	20514	6,369	. .	. .	. .	. .
महम (MC)	रोहतक	20484	18,174	11,722	10,541	8,536	7,824
पटौदी (MC)	गुरूग्राम	20418	16,085	8,422	6,045	3,688	4,171
बवानी खेडा (MC)	भिवानी	20289	17424	11530	..	..	..
Class—IV							
सिवानी (MC)	भिवानी	19143	15,850	. .	. .	. .	3,97,349
कंसपुर (CT)	यमुनानगर	18909	14,952	. .	. .	. .	. .
जुलाना (MC)	जीन्द	18755	13,635	9,294	6,890	3,522	. .
करधन (CT)	अम्बाला	18662	9,579	. .	. .	. .	. .
कलायत (MC)	कैथल	18660	17051	10965	..	..	..
खेडी नंगल (CT)	पानीपत	18195	..	..	..	..	..
निलोखेडी (MC)	करनाल	17938	16,405	11,078	9,357	6,287	. .
इन्द्री (MC)	करनाल	17487	14,511	8,304	. .	. .	. .
निसिंग (MC)	करनाल	17438	..	..	..	..	..
भौंडसी (CT)	गुरूग्राम	17410	..	..	..	..	..
नारनौंद (MC)	हिसार	17242	15,116	. .	. .	. .	. .
उचाना (MC)	जीन्द	16815	14,111	8,091	6,329	2,745	. .
बावल (MC)	रिवाड़ी	16776	12,144	7,760	6,529	5,392	5,739
नूह (MC)	नूंह	16260	11,039	5,992	4,730	2,892	. .
बेरी (MC)	झज्जर	15934	16,162	13,490	12,336	9,952	9,723
बादशाहपुर (CT)	गुरूग्राम	15593	..	..	..	..	..
तोशाम (CT)	भिवानी	15559	11,272	. .	5,039	. .	. .
सढौरा (CT)	यमुनानगर	14818	13,176	10,131	8,971	7,566	9,812
हथीन (MC)	पलवल	14421	10,916	6,553	. .	. .	4,301
जंडली (Part) (CT)	अम्बाला	14397	..	..	..	..	..
लौहारू (MC)	भिवानी	13937	11,421	7,247	5,579	3,438	2,175
इसमाईलाबाद (CT)	कुरुक्षेत्र	13726	..	..	..	..	..
रादौर (CT)	यमुनानगर	13690	11,737	8,105	6,539	3,837	. .
फरुखनगर (MC)	गुरूग्राम	13513	9,521	6,367	5,487	4,947	6,136

क्षेत्रफल तथा जनसंख्या
नगरों की जनसंख्या में प्रवृत्ति

संख्या 3.14 (जारी)

नगर या कस्बे का नाम एवं श्रेणी	जिला	जनसंख्या					
		2011	2001	1981	1971	1951	1901
1	2	3	4	5	6	7	8
उकलाना मण्डी (CT)	हिसार	13219	10,937	7,055	5,981	. .	. .
कनीना (MC)	महेन्द्रगढ़	12989	10,195	7,131	5,875	3,457	. .
पिंगाव (CT)	नूंह	12612	..	..	..	..	..
सतरोड कलां (CT)	हिसार	11932	..	..	..	..	..
बिलासपुर (CT)	यमुनानगर	11733	9,621	. .	. .	. .	. .
हसनपुर (MC)	पलवल	11569	9,090	5,109	. .	. .	. .
नगीना (CT)	नूंह	11417	..	..	..	..	..
सतरोड खास (CT)	हिसार	10932	..	..	..	..	..
बुडीया (CT)	यमुनानगर	10903	9,830	6,258	4,645	3,635	5,865
छछरौली (CT)	यमुनानगर	10533	9,710	6,140	5,382	4,444	5,520
श्रेणी—*V*	जीन्द	13,635	11,424	9,294	6,890	3,522	. .
भाकली (CT)	रिवाड़ी	9970	..	..	..	..	..
फरकपुर (CT)	यमुनानगर	9569	8,740	. .	. .	. .	. .
बधी माजरा (CT)	यमुनानगर	9188	..	..	..	..	..
महेसरी (CT)	रिवाड़ी	9180	..	..	..	..	..
चण्डी मन्दिर (CT)	पंचकूला	9051	..	..	..	..	..
मुस्तफाबाद (CT)	यमुनानगर	9042	8,516	. .	. .	. .	. .
रायपुर रानी (CT)	पंचकूला	9028	7,031	. .	. .	. .	. .
उच्चा सिवाना (CT)	करनाल	8922	10,610	. .	. .	. .	. .
सिकन्दरपुर (CT)	पानीपत	8894	..	..	..	..	..
पानीपत सैक्टर11&12 Part II (CT)	पानीपत	8876	..	..	..	..	..
नंगल चौधरी (CT)	महेन्द्रगढ़	8538	7,368	. .	. .	. .	. .
बोह (CT)	अम्बाला	8482	..	..	..	..	..
साहा (CT)	अम्बाला	8100	..	..	..	..	..
गढी हरसारु (CT)	गुरूग्राम	7894	..	..	..	..	..
जाखल मण्डी (CT)	फतेहाबाद	7788	6,895	4,609	3,919	2,040	. .
अटेली (MC)	महेन्द्रगढ़	7619	5,673	2,993	1,937	1,015	. .
सुनारी कलां (CT)	रोहतक	7506	..	..	..	..	..
अकेरा (CT)	रिवाड़ी	7110	..	..	..	..	..
काबरी (CT)	पानीपत	7049	..	..	..	..	..
बध मलक (CT)	सोनीपत	6938	..	..	..	..	..
लडरावन (CT)	झज्जर	6905	8,008	. .	. .	. .	. .

क्षेत्रफल तथा जनसंख्या
नगरों की जनसंख्या में प्रवृत्ति

संख्या 3.14 (समाप्त)

नगर या कस्बे का नाम एवं श्रेणी	जिला	जनसंख्या					
		2011	2001	1981	1971	1951	1901
1	2	3	4	5	6	7	8
आसन खुर्द (CT)	पानीपत	6873	8,066	. .	. .	. .	. .
मेयर (CT)	हिसार	6039	..	..	..	..	..
ननहेडा (CT)	अम्बाला	6035	..	..	..	..	..
खोरी कलां (CT)	नूंह	6007	..	..	..	..	..
घाटल महनिवास (CT)	रिवाड़ी	6005	..	..	..	..	..
रामपुरा (CT)	रिवाड़ी	5954	..	..	..	..	..
सलम्बा (CT)	नूंह	5727	..	..	..	..	..
टुण्डला (CT)	अम्बाला	5658	..	..	..	..	..
भूरां (CT)	जीन्द	5603	..	..	..	..	..
सातरोड खुर्द (CT)	हिसार	5568	..	..	..	..	..
बघोला (CT)	पलवल	5413	..	..	..	..	..
बयानपुर (CT)	सोनीपत	5406	..	..	..	..	..
कचरौली (CT)	पानीपत	5400	..	..	..	..	..
मनेठी (CT)	रिवाड़ी	5070	..	..	..	..	..
कांवला (CT)	अम्बाला	5024	..	..	..	..	..
श्रेणी—VI							
बीड घग्घर (CT)	पंचकूला	4943	..	..	..	..	..
रामगढ (CT)	पंचकूला	4934	..	..	..	..	..
माजरा (CT)	अम्बाला	4884	..	..	..	..	..
पियला (CT)	फरीदाबाद	4291	..	..	..	..	..
एच.एम.टी. पिंजौर (CT)	पंचकूला	3873	4199	5746	..	..	..
फजलपुर (CT)	सोनीपत	3692	..	..	..	..	..
ककड माजरा (CT)	अम्बाला	3246	..	..	..	..	..
फैजाबाद (CT)	झज्जर	1309	. .	. .	. .	. .	. .

प्राप्ति स्थान : —भारत की जनगणना।

नोट :- जनसंख्या का श्रेणी स्तर

I—1,00,000 तथा अधिक

II—50,000 से 99,999

III—20,000 से 49,999

IV—10,000 से 19,999

V—5,000 से 9,999

क्षेत्रफल तथा जनसंख्या

एक लाख व अधिक जनसंख्या वाले नगर – जनगणना 2011

संख्या 3.15

शहर	शहर का नागरिक स्तर	जनसंख्या			साक्षर			लिंग अनुपात
		व्यक्ति	पुरुष	स्त्रियां	व्यक्ति	पुरुष	स्त्रियां	
1	2	3	4	5	6	7	8	9
पंचकूला	नगर परिषद्	211355	111731	99624	162031	88982	73049	892
अम्बाला सदर	नगर परिषद्	104974	54680	50294	83740	44837	38903	920
अम्बाला	नगर परिषद्	195153	102607	92546	152546	82859	69687	902
यमुनानगर	नगर परिषद्	217071	115663	101408	164926	91397	73529	877
जगाधरी	नगर परिषद्	124894	67685	57209	94468	52995	41473	845
थानेसर	नगर परिषद्	155152	83994	71158	118326	67017	51309	847
कैथल	नगर परिषद्	144915	76794	68121	100944	57819	43125	887
करनाल	नगर परिषद्	302140	159653	142487	225567	124685	100882	892
पानीपत	नगर परिषद्	295970	158063	137907	213996	120194	93802	872
सोनीपत	नगर परिषद्	289333	154407	134926	217543	122726	94817	874
जीन्द	नगर परिषद्	167592	89253	78339	122019	70325	51694	878
सिरसा	नगर परिषद्	182534	96175	86359	131570	73089	58481	898
हिसार	नगर परिषद्	307024	166494	140530	230648	133275	97373	844
भिवानी	नगर परिषद्	196057	104026	92031	143446	81431	62015	885
रोहतक	नगर परिषद्	374292	198237	176055	284569	158137	126432	888
बहादुरगढ़	नगर परिषद्	170767	91721	79046	127189	72471	54718	862
रिवाड़ी	नगर परिषद्	143021	75764	67257	109309	61372	47937	888
गुरूग्राम	नगर निगम	886519	480042	406477	676571	380903	295668	847
फरीदाबाद	नगर निगम	1414050	754542	659508	1028092	584726	443366	874
पलवल	नगर परिषद्	131926	69997	61929	93241	53399	39842	885

प्राप्ति स्थान :—कार्यालय निदेशक जनगणना कार्य, हरियाणा।

क्षेत्रफल तथा जनसंख्या

जिलावार ग्रामीण / शहरी कार्यकर्ता तथा गैर कार्यकर्ता : जनगणना 2011

संख्या 3.16

जिला	मुख्य कार्यकर्ता			सीमान्त कार्यकर्ता			गैर कार्यकर्ता			मुख्य काम करने वालों की कुल जनसंख्या पर प्रतिशतता
	देहाती	शहरी	जोड़	देहाती	शहरी	जोड़	देहाती	शहरी	जोड़	
1	2	3	4	5	6	7	8	9	10	11
अम्बाला	319475	163089	156386	52664	32757	19907	756211	431730	324481	28.31
पंचकूला	182831	75246	107585	28648	19481	9167	349814	153336	196478	32.57
यमुनानगर	339024	197468	141556	50209	37857	12352	824972	506051	318921	27.92
कुरुक्षेत्र	285904	203388	82516	50876	43885	6991	627875	438157	189718	29.64
कैथल	290663	227767	62896	83236	73119	10117	700405	537407	162998	27.06
करनाल	411533	279139	132394	104529	83975	20554	989262	687400	301862	27.34
पानीपत	339016	167683	171333	73302	54248	19054	793119	428421	364698	28.12
सोनीपत	396763	271676	125087	126416	104512	21904	926822	620449	306373	27.36
रोहतक	288949	166788	122161	57018	45893	11125	715237	402359	312878	27.23
झज्जर	246457	182688	63769	80077	71145	8932	631871	461233	170638	25.72
फरीदाबाद	495316	84456	410860	83913	22302	61611	1230504	264120	966384	27.37
पलवल	216932	164067	52865	92631	78161	14470	733145	563936	169209	20.80
गुरूग्राम	487441	124933	362508	57275	33529	23746	969716	313717	655999	32.19
मेवात	204178	179382	24796	85786	79339	6447	799299	706436	92863	18.74
रिवाड़ी	250219	182761	67458	87508	81614	5894	562605	402527	160078	27.79
महेन्द्रगढ़	212402	179064	33338	126182	118900	7282	583504	491269	92235	23.03
भिवानी	445675	363953	81722	177331	162249	15082	1011439	786921	224518	27.27
जीन्द	385851	306210	79641	137571	123951	13620	810730	598408	212322	28.92
हिसार	531227	373906	157321	160394	133178	27216	1052310	683359	368951	30.46
फतेहाबाद	286258	236013	50245	82825	76597	6228	572928	449813	123115	30.39
सिरसा	399169	306128	93041	102834	90615	12219	793186	579198	213988	30.82
जोड़ 2011	**7015283**	**4435805**	**2579478**	**1901225**	**1567307**	**333918**	**16434954**	**10506247**	**5928707**	**27.67**

प्राप्ति स्थान :—कार्यालय निदेशक जनगणना कार्य, हरियाणा।

क्षेत्रफल तथा जनसंख्या

वृहद औद्योगिक श्रेणियों में कार्यकर्ताओं (मुख्य + सीमान्त) की संख्या एवं प्रतिशत वितरण

संख्या 3.17

श्रेणियां	2011					
	संख्या			जोड़ का प्रतिशत		
	व्यक्ति	पुरुष	स्त्री	व्यक्ति	पुरुष	स्त्री
1	2	3	4	5	6	7
कृषक	2480801	1789122	691679	27.82	26.28	32.78
कृषि श्रमिक	1528133	1041241	486892	17.14	15.30	23.08
गृह उद्योग में कार्यकर्ता	262280	186533	75747	2.94	2.74	3.59
अन्य कार्यकर्ता	4645294	3789740	855554	52.10	55.68	40.55
कुल कार्यकर्ता (मुख्य+सीमान्त)	**8916508**	**6806636**	**2109872**	**100.00**	**100.00**	**100.00**

प्राप्ति स्थान :—कार्यालय निदेशक जनगणना कार्य, हरियाणा।

नोटः- मुख्य कार्यकर्ता वह है जिसने एक वर्ष में 183 दिन या इससे अधिक एक या एक से अधिक आर्थिक क्रिया में कार्य किया है। एक व्यक्ति जिसने एक वर्ष में 183 दिन से कम कार्य किया है, सीमान्त कार्यकर्ता माना जाता है।

क्षेत्रफल तथा जनसंख्या

वृहद औद्योगिक श्रेणियों में वर्गीकृत काम करने वालों (मुख्य+सीमान्त) की जनसंख्या : जनगणना 2011

संख्या 3.18

जिला	कुल कार्यकर्ता (मुख्य + सीमान्त)					
	कृषक			कृषि श्रमिक		
	व्यक्ति	पुरुष	स्त्री	व्यक्ति	पुरुष	स्त्री
1	2	3	4	5	6	7
अम्बाला	52871	49414	3457	57293	49592	7701
पंचकूला	26682	19285	7397	12827	9975	2852
यमुनानगर	61516	58324	3192	73251	64657	8594
कुरुक्षेत्र	68908	63466	5442	85890	59888	26002
कैथल	128016	104344	23672	85651	58862	26789
करनाल	112288	96503	15785	133723	95557	38166
पानीपत	72120	57738	14382	62358	44406	17952
सोनीपत	142344	103111	39233	101733	66919	34814
रोहतक	95732	72913	22819	36568	26605	9963
झज्जर	112389	81291	31098	44845	31176	13669
फरीदाबाद	27705	22833	4872	29288	22007	7281
गुरूग्राम	56046	41842	14204	27097	19113	7984
पलवल	91506	69851	21655	60685	38891	21794
नूंह	104237	77019	27218	55278	36260	19018
रिवाड़ी	102698	66206	36492	28215	15596	12619
महेन्द्रगढ़	149146	88508	60638	38320	21343	16977
भिवानी	288543	184450	104093	103788	66337	37451
जीन्द	230387	150710	79677	102071	63265	38806
हिसार	261120	165785	95335	144213	89883	54330
फतेहाबाद	132250	92058	40192	97997	63094	34903
सिरसा	164297	123471	40826	147042	97815	49227
जोड़	**2480801**	**1789122**	**691679**	**1528133**	**1041241**	**486892**

क्षेत्रफल तथा जनसंख्या

वृहद औद्योगिक श्रेणियों में वर्गीकृत काम करने वालों (मुख्य+सीमान्त) की जनसंख्या : जनगणना 2011

संख्या 3.18 (समाप्त)

जिला	कुल कार्यकर्ता (मुख्य+सीमान्त)								
	गृह उद्योग में			अन्य कार्यकर्ता			कुल कार्यकर्ता (मुख्य+सीमान्त)		
	व्यक्ति	पुरुष	स्त्री	व्यक्ति	पुरुष	स्त्री	व्यक्ति	पुरुष	स्त्री
1	8	9	10	11	12	13	14	15	16
अम्बाला	15753	12943	2810	246222	208171	38051	372139	320120	52019
पंचकूला	9870	7064	2806	162100	128541	33559	211479	164865	46614
यमुनानगर	12287	9840	2447	242179	209522	32657	389233	342343	46890
कुरुक्षेत्र	6726	4607	2119	175256	140595	34661	336780	268556	68224
कैथल	9450	6382	3068	150782	123108	27674	373899	292696	81203
करनाल	15311	11156	4155	254740	208430	46310	516062	411646	104416
पानीपत	15824	11228	4596	262016	215295	46721	412318	328667	83651
सोनीपत	18184	11702	6482	260918	209353	51565	523179	391085	132094
रोहतक	8521	5548	2973	205146	167580	37566	345967	272646	73321
झज्जर	9254	6616	2638	160046	130937	29109	326534	250020	76514
फरीदाबाद	32286	25550	6736	489950	406543	83407	579229	476933	102296
गुरूग्राम	18228	13764	4464	443345	357737	85608	544716	432456	112260
पलवल	8566	6308	2258	148806	126414	22392	309563	241464	68099
नूंह	6023	3841	2182	124426	107522	16904	289964	224642	65322
रिवाड़ी	9782	5386	4396	197032	148138	48894	337727	235326	102401
महेन्द्रगढ़	7639	5130	2509	143479	117954	25525	338584	232935	105649
भिवानी	14855	9155	5700	215820	170736	45084	623006	430678	192328
जीन्द	9114	6371	2743	181850	147931	33919	523422	368277	155145
हिसार	16097	11787	4310	270191	220866	49325	691621	488321	203300
फतेहाबाद	6558	4233	2325	132278	104113	28165	369083	263498	105585
सिरसा	11952	7922	4030	178712	140254	38458	502003	369462	132541
जोड़	**262280**	**186533**	**75747**	**4645294**	**3789740**	**855554**	**8916508**	**6806636**	**2109872**

प्राप्ति स्थान :—कार्यालय निदेशक जनगणना कार्य, हरियाणा।

क्षेत्रफल तथा जनसंख्या

हरियाणा में शहरी तथा देहाती जनसंख्या का आयु वितरण : जनगणना 2011

संख्या 3.19

आयुसमूह	कुल जनसंख्या			देहाती			शहरी		
	जोड़	पुरुष	स्त्री	जोड़	पुरुष	स्त्री	जोड़	पुरुष	स्त्री
1	2	3	4	5	6	7	8	9	10
सभी आयु वर्ग	2,53,51,462	1,34,94,734	1,18,56,728	1,65,09,359	87,74,006	77,35,353	88,42,103	47,20,728	41,.21,375
0—4	23,62,519	12,83,789	10,78,730	16,02,923	8,70,623	7,32,300	7,59,596	4,13,166	3,46,430
5—9	24,98,757	13,71,825	11,26,932	16,79,882	9,20,472	7,59,410	8,18,875	4,51,353	3,67,522
10—14	26,68,678	14,74,136	11,94,542	18,12,859	9,96,086	8,16,773	8,55,819	4,78,050	3,77,769
15—19	26,77,390	14,87,548	11,89,842	17,99,991	9,94,391	8,05,600	8,77,399	4,93,157	3,84,242
20—24	25,67,486	13,72,799	11,94,687	16,58,579	8,89,577	7,69,002	9,08,907	4,83,222	4,25,685
25—29	22,31,959	11,78,340	10,53,619	13,84,241	7,37,729	6,46,512	8,47,718	4,40,611	4,07,107
30—34	18,93,591	9,76,844	9,16,747	11,74,200	6,05,409	5,68,791	7,19,391	3,71,435	3,47,956
35—39	17,61,863	9,12,717	8,49,146	10,97,613	5,69,510	5,28,103	6,64,250	3,43,207	3,21,043
40—44	15,05,950	7,90,581	7,15,369	9,47,369	4,95,956	4,51,413	5,58,581	2,94,625	2,63,956
45—49	12,41,814	6,55,749	5,86,065	7,65,054	4,03,338	3,61,716	4,76,760	2,52,411	2,24,349
50—54	9,65,228	5,10,688	4,54,540	5,90,288	3,10,495	2,79,793	3,74,940	2,00,193	1,74,747
55—59	7,50,938	3,74,209	3,76,729	4,62,888	2,24,344	2,38,544	2,88,050	1,49,865	1,38,185
60—64	8,44,349	4,13,958	4,30,391	5,73,957	2,76,636	2,97,321	2,70,392	1,37,322	1,33,070
65—69	5,04,439	2,55,270	2,49,169	3,43,427	1,71,739	1,71,688	1,61,012	83,531	77,481
70—74	3,74,161	1,88,304	1,85,857	2,60,398	1,30,774	1,29,624	1,13,763	57,530	56,233
75—79	1,96,217	97,692	98,525	1,36,964	68,101	68,863	59,253	29,591	29,662
80—	2,74,589	1,33,397	1,41,192	1,98,145	97,815	1,00,330	76,444	35,582	40,862
आयु वर्णित नहीं की गई	31,534	16,888	14,646	20,581	11,011	9,570	10,953	5,877	5,076
0—6	33,80,721	18,43,109	15,37,612	22,85,112	12,45,090	10,40,022	10,95,609	5,98,019	4,97,590
7 और ऊपर	2,19,70,741	1,16,51,625	1,03,19,116	1,42,24,247	75,28,916	66,95,331	77,46,494	41,22,709	36,23,785

प्राप्ति स्थान :—कार्यालय निदेशक जनगणना कार्य, हरियाणा।

क्षेत्रफल तथा जनसंख्या

हरियाणा में धर्म के अनुसार जनसंख्या : जनगणना 2011

संख्या 3.20

जिला	हिन्दू	सिख	मुस्लिम	ईसाई	बौद्ध	जैन	अन्य धर्म	अकथित धर्म	जोड़
1	2	3	4	5	6	7	8	9	10
अम्बाला	9,55,096	1,38,202	22,143	3,705	381	4,845	110	3,868	11,28,350
पंचकूला	4,90,702	40,951	23,451	2,583	1,008	1,626	90	882	5,61,293
यमुनानगर	9,84,929	84,455	1,38,569	3,646	161	1,555	126	764	12,14,205
कुरुक्षेत्र	8,05,175	1,40,395	15,970	1,943	214	375	106	477	9,64,655
कैथल	9,74,520	87,558	8,232	1,769	265	351	70	1,539	10,74,304
करनाल	13,41,002	1,26,207	31,650	2,049	532	1,516	49	2,319	15,05,324
पानीपत	10,83,936	25,064	86,622	2,261	289	4,647	99	2,519	12,05,437
सोनीपत	13,90,149	4,484	45,100	1,405	336	6,033	29	2,465	14,50,001
रोहतक	10,43,887	3,916	8,185	732	200	3,491	24	769	10,61,204
झज्जर	9,45,693	1,042	8,247	734	105	645	22	1,917	9,58,405
फरीदाबाद	15,88,407	34,572	1,61,680	9,743	640	4,883	249	9,559	18,09,733
पलवल	8,26,342	3,971	2,08,566	932	345	915	20	1,617	10,42,708
गुरूग्राम	14,08,801	15,097	70,842	9,725	944	7,451	254	1,318	15,14,432
नूंह	2,21,846	592	8,62,647	1,235	516	1,453	4	970	10,89,263
रिवाड़ी	8,89,133	1,804	5,713	701	202	1,525	12	1,242	9,00,332
महेन्द्रगढ़	9,13,251	1,737	5,660	301	75	644	15	405	9,22,088
भिवानी	16,11,031	2,401	15,515	873	254	1,016	26	3,329	16,34,445
जीन्द	12,76,669	29,103	23,016	889	172	2,594	56	1,653	13,34,152
हिसार	17,01,061	12,270	21,650	1,945	334	3,620	33	3,018	17,43,931
फतेहाबाद	7,79,243	1,50,969	8,360	996	171	1,172	530	570	9,42,011
सिरसा	9,40,255	3,38,962	9,524	2,186	370	2,256	624	1,012	12,95,189
जोड़	**2,21,71,128**	**12,43,752**	**17,81,342**	**50,353**	**7,514**	**52,613**	**2,548**	**42,212**	**2,53,51,462**

प्राप्ति स्थान :—कार्यालय निदेशक जनगणना कार्य, हरियाणा।

क्षेत्रफल तथा जनसंख्या

जिलों में अनुसूचित जातियां : जनगणना 2011

संख्या 3.21

जिला	अनुसूचित जातियां									कुल जनसंख्या पर अनुसूचित जातियों की प्रतिशतता
	देहाती			शहरी			जोड़			
	जोड़	पुरुष	स्त्री	जोड़	पुरुष	स्त्री	जोड़	पुरुष	स्त्री	
1	2	3	4	5	6	7	8	9	10	11
अम्बाला	296246	156874	139372	208224	110736	97488	88022	46138	41884	26.25
पंचकूला	101830	53868	47962	51484	27259	24225	50346	26609	23737	18.14
यमुनानगर	306743	163200	143543	233513	124252	109261	73230	38948	34282	25.26
कुरुक्षेत्र	215128	113311	101817	173560	91213	82347	41568	22098	19470	22.30
कैथल	247513	131486	116027	202878	107815	95063	44635	23671	20964	23.04
करनाल	339604	179681	159923	259520	137535	121985	80084	42146	37938	22.56
पानीपत	206213	109695	96518	130212	69446	60766	76001	40249	35752	17.11
सोनीपत	269935	144516	125419	192682	103444	89238	77253	41072	36181	18.62
रोहतक	216889	115573	101316	134935	72114	62821	81954	43459	38495	20.44
झज्जर	170448	90856	79592	130913	69894	61019	39535	20962	18573	17.78
फरीदाबाद	223799	119495	104304	71464	37920	33544	152335	81575	70760	12.37
पलवल	203123	107741	95382	148893	79214	69679	54230	28527	25703	19.48
गुरूग्राम	197937	104332	93605	90113	47249	42864	107824	57083	50741	13.07
नूंह	75251	39743	35508	57238	30312	26926	18013	9431	8582	6.91
रिवाड़ी	182606	95571	87035	140637	73617	67020	41969	21954	20015	20.28
महेन्द्रगढ़	156314	82420	73894	136311	72014	64297	20003	10406	9597	16.95
भिवानी	341162	181475	159687	274877	146464	128413	66285	35011	31274	20.87
जीन्द	282351	150940	131411	228804	122596	106208	53547	28344	25203	21.16
हिसार	408785	217338	191447	302577	161528	141049	106208	55810	50398	23.44
फतेहाबाद	284357	149111	135246	239215	125461	113754	45142	23650	21492	30.19
सिरसा	387381	202430	184951	312059	163211	148848	75322	39219	36103	29.91
जोड़	**5113615**	**2709656**	**2403959**	**3720109**	**1973294**	**1746815**	**1393506**	**736362**	**657144**	**20.17**

नोट :- हरियाणा में अनुसूचित कबीले नहीं हैं।

प्राप्ति स्थान :—कार्यालय निदेशक जनगणना कार्य, हरियाणा।

क्षेत्रफल तथा जनसंख्या

वृहद औद्योगिक श्रेणियों में वर्गीकृत काम करने वाली अनुसूचित जातियों की जनसंख्या : जनगणना 2011 संख्या 3.22

जिला	कुल कार्यकर्ता					
	कृषक			कृषि श्रमिक		
	व्यक्ति	पुरुष	स्त्री	व्यक्ति	पुरुष	स्त्री
1	2	3	4	5	6	7
अम्बाला	2872	2553	319	20999	18869	2130
पंचकूला	1085	790	295	2745	2189	556
यमुनानगर	2981	2722	259	26994	25050	1944
कुरुक्षेत्र	2140	1939	201	27303	21730	5573
कैथल	2394	2027	367	26313	21755	4558
करनाल	4793	3989	804	34648	27922	6726
पानीपत	1558	1239	319	11748	9397	2351
सोनीपत	2180	1711	469	20886	15992	4894
रोहतक	1710	1341	369	10284	8324	1960
झज्जर	1660	1240	420	8952	7330	1622
फरीदाबाद	1165	942	223	3328	2634	694
पलवल	2832	2326	506	8048	6510	1538
गुरूग्राम	1276	1075	201	5039	4054	985
नूंह	795	636	159	2194	1885	309
रिवाड़ी	1402	1053	349	4392	3387	1005
महेन्द्रगढ़	1581	1231	350	3861	3116	745
भिवानी	10958	8568	2390	28087	21991	6096
जीन्द	4030	3002	1028	31170	24119	7051
हिसार	9630	7248	2382	49176	36656	12520
फतेहाबाद	7153	5504	1649	37585	29533	8052
सिरसा	10415	8188	2227	62209	50182	12027
जोड़	**74610**	**59324**	**15286**	**425961**	**342625**	**83336**

क्षेत्रफल तथा जनसंख्या

वृहद औद्योगिक श्रेणियों में वर्गीकृत काम करने वाली अनुसूचित जातियों की जनसंख्या : जनगणना 2011 संख्या 3.22 (जारी)

जिला	कुल कार्यकर्ता								
	गृह उद्योग में			अन्य कार्यकर्ता			मुख्य कार्यकर्ता		
	व्यक्ति	पुरुष	स्त्री	व्यक्ति	पुरुष	स्त्री	व्यक्ति	पुरुष	स्त्री
1	8	9	10	11	12	13	14	15	16
अम्बाला	1611	1316	295	49279	42989	6290	74761	65727	9034
पंचकूला	682	482	200	26154	21120	5034	30666	24581	6085
यमुनानगर	1292	935	357	47672	42769	4903	78939	71476	7463
कुरुक्षेत्र	721	490	231	32523	26816	5707	62687	50975	11712
कैथल	1225	852	373	28042	23899	4143	57974	48533	9441
करनाल	1962	1528	434	41529	34790	6739	82932	68229	14703
पानीपत	1267	811	456	37404	30836	6568	51977	42283	9694
सोनीपत	1242	941	301	38290	32131	6159	62598	50775	11823
रोहतक	725	497	228	35459	30271	5188	48178	40433	7745
झज्जर	663	552	111	23325	20073	3252	34600	29195	5405
फरीदाबाद	1990	1577	413	48029	41360	6669	54512	46513	7999
पलवल	789	648	141	24559	21933	2626	36228	31417	4811
गुरूग्राम	1285	952	333	41413	35365	6048	49013	41446	7567
नूंह	307	237	70	10016	8815	1201	13312	11573	1739
रिवाड़ी	908	598	310	33717	28523	5194	40419	33561	6858
महेन्द्रगढ़	467	391	76	22051	19362	2689	27960	24100	3860
भिवानी	1142	847	295	36111	30874	5237	76298	62280	14018
जीन्द	935	697	238	32795	27857	4938	68930	55675	13255
हिसार	1916	1376	540	45574	37796	7778	106296	83076	23220
फतेहाबाद	804	530	274	32260	26656	5604	77802	62223	15579
सिरसा	1557	1065	492	37300	30375	6925	111481	89810	21671
जोड़	**23490**	**17322**	**6168**	**723502**	**614610**	**108892**	**1247563**	**1033881**	**213682**

क्षेत्रफल तथा जनसंख्या

वृहद औद्योगिक श्रेणियों में वर्गीकृत काम करने वाली अनुसूचित जातियों की जनसंख्या : जनगणना 2011 संख्या 3.22 (समाप्त)

जिला	कुल कार्यकर्ता					
	सीमान्त कार्यकर्ता			गैर-कार्यकर्ता		
	व्यक्ति	पुरुष	स्त्री	व्यक्ति	पुरुष	स्त्री
1	17	18	19	20	21	22
अम्बाला	21,208	15,802	5,406	2,00,277	75,345	1,24,932
पंचकूला	6,084	3,772	2,312	65,080	25,515	39,565
यमुनानगर	18,759	13,507	5,252	2,09,045	78,217	1,30,828
कुरुक्षेत्र	17,454	8,152	9,302	1,34,987	54,184	80,803
कैथल	32,145	17,807	14,338	1,57,394	65,146	92,248
करनाल	38,749	22,752	15,997	2,17,923	88,700	1,29,223
पानीपत	18,985	11,757	7,228	1,35,251	55,655	79,596
सोनीपत	33,991	20,511	13,480	1,73,346	73,230	1,00,116
रोहतक	19,654	14,303	5,351	1,49,057	60,837	88,220
झज्जर	20,950	14,170	6,780	1,14,898	47,491	67,407
फरीदाबाद	14,705	10,097	4,608	1,54,582	62,885	91,697
पलवल	22,724	15,303	7,421	1,44,171	61,021	83,150
गुरूग्राम	13,388	8,755	4,633	1,35,536	54,131	81,405
नूंह	8,027	5,532	2,495	53,912	22,638	31,274
रिवाड़ी	23,077	12,784	10,293	1,19,110	49,226	69,884
महेन्द्रगढ़	24,724	14,687	10,037	1,03,630	43,633	59,997
भिवानी	49,224	26,963	22,261	2,15,640	92,232	1,23,408
जीन्द	37,692	19,619	18,073	1,75,729	75,646	1,00,083
हिसार	52,213	27,151	25,062	2,50,276	1,07,111	1,43,165
फतेहाबाद	33,541	14,903	18,638	1,73,014	71,985	1,01,029
सिरसा	41,021	17,082	23,939	2,34,879	95,538	1,39,341
जोड़	**5,48,315**	**3,15,409**	**2,32,906**	**33,17,737**	**13,60,366**	**19,57,371**

प्राप्ति स्थान :—कार्यालय निदेशक जनगणना कार्य, हरियाणा।

क्षेत्रफल तथा जनसंख्या

हरियाणा के जिलों में साक्षरता : जनगणना 2011

संख्या 3.23

जिला	साक्षर तथा पढे लिखे व्यक्ति								
	कुल			देहाती			शहरी		
	पुरुष	स्त्री	जोड़	पुरुष	स्त्री	जोड़	पुरुष	स्त्री	जोड़
1	2	3	4	5	6	7	8	9	10
अम्बाला	818025	461288	356737	426642	244282	182360	391383	217006	174377
पंचकूला	405318	229862	175456	163427	95926	67501	241891	133936	107955
यमुनानगर	832457	474793	357664	477813	276833	200980	354644	197960	156684
कुरुक्षेत्र	646893	370828	276065	437671	253287	184384	209222	117541	91681
कैथल	646529	385782	260747	485223	293066	192157	161306	92716	68590
करनाल	978013	564516	413497	647883	380886	266997	330130	183630	146500
पानीपत	786599	464136	322463	402944	243714	159230	383655	220422	163233
सोनीपत	998316	589881	408435	665141	400112	265029	333175	189769	143406
रोहतक	747582	436025	311557	412667	248850	163817	334915	187175	147740
झज्जर	676091	399480	276611	496455	296833	199622	179636	102647	76989
फरीदाबाद	1272739	734940	537799	227022	139717	87305	1045717	595223	450494
पलवल	599796	379696	220100	441985	287360	154625	157811	92336	65475
गुरूग्राम	1111116	638666	472450	324087	192288	131799	787029	446378	340651
नूंह	454897	308435	146462	384749	266086	118663	70148	42349	27799
रिवाड़ी	636947	375453	261494	464452	276558	187894	172495	98895	73600
महेन्द्रगढ़	630255	380440	249815	533442	324741	208701	96813	55699	41114
भिवानी	1069871	643158	426713	840162	511763	328399	229709	131395	98314
जीन्द	832758	502049	330709	617715	377967	239748	215043	124082	90961
हिसार	1114311	670200	444111	714796	439026	275770	399515	231174	168341
फतेहाबाद	557578	327471	230107	434531	258814	175717	123047	68657	54390
सिरसा	782897	456968	325929	559635	331990	227645	223262	124978	98284
जोड़	**16598988**	**9794067**	**6804921**	**10158442**	**6140099**	**4018343**	**6440546**	**3653968**	**2786578**

प्राप्ति स्थान :—कार्यालय निदेशक जनगणना कार्य, हरियाणा।

क्षेत्रफल तथा जनसंख्या

हरियाणा में अनुसूचित जातियों में साक्षरता : जनगणना 2011

संख्या 3.24

जिला	साक्षर अनुसूचित जातियों की संख्या									कुल अनुसूचित जातियों पर साक्षर अनुसूचित जातियों की प्रतिशतता*
	देहाती			शहरी			जोड़			
	पुरुष	स्त्री	जोड़	पुरुष	स्त्री	जोड़	पुरुष	स्त्री	जोड़	
1	2	3	4	5	6	7	8	9	10	11
अम्बाला	76629	54139	130768	33507	25528	59035	110136	79667	189803	64.07
पंचकूला	18467	13343	31810	17889	12938	30827	36356	26281	62637	61.51
यमुनानगर	85808	61290	147098	27442	19655	47097	113250	80945	194195	63.31
कुरुक्षेत्र	58246	40869	99115	14337	10126	24463	72583	50995	123578	57.44
कैथल	61414	38712	100126	14206	9268	23474	75620	47980	123600	49.94
करनाल	84170	56238	140408	26997	19592	46589	111167	75830	186997	55.06
पानीपत	45233	28994	74227	26654	18039	44693	71887	47033	118920	57.67
सोनीपत	70086	44594	114680	28908	19881	48789	98994	64475	163469	60.56
रोहतक	47995	31198	79193	29342	20532	49874	77337	51730	129067	59.51
झज्जर	49550	32311	81861	15117	10883	26000	64667	43194	107861	63.28
फरीदाबाद	26003	16073	42076	54239	34812	89051	80242	50885	131127	58.59
पलवल	52368	28834	81202	18464	11762	30226	70832	40596	111428	54.86
गुरूग्राम	34825	23918	58743	41029	28808	69837	75854	52726	128580	64.96
नूंह	19488	11893	31381	6320	4179	10499	25808	16072	41880	55.65
रिवाड़ी	55097	35941	91038	16258	11462	27720	71355	47403	118758	65.04
महेन्द्रगढ़	53503	33358	86861	7509	5218	12727	61012	38576	99588	63.71
भिवानी	95893	59890	155783	23481	16069	39550	119374	75959	195333	57.26
जीन्द	73440	45633	119073	18138	12261	30399	91578	57894	149472	52.94
हिसार	97095	60152	157247	36486	24780	61266	133581	84932	218513	53.45
फतेहाबाद	67562	44247	111809	13156	9264	22420	80718	53511	134229	47.20
सिरसा	84855	58001	142856	22516	15888	38404	107371	73889	181260	46.79
जोड़	**1257727**	**819628**	**2077355**	**491995**	**340945**	**832940**	**1749722**	**1160573**	**2910295**	**56.91**

प्राप्ति स्थान :—कार्यालय निदेशक जनगणना कार्य, हरियाणा।

* 0-6 आयु वर्ग के बच्चे सम्मिलित नहीं हैं।

क्षेत्रफल तथा जनसंख्या

जिलावार विकलांग जनसंख्या : जनगणना 2011

संख्या 3.25

जिला	देखने में	बोलने में	सुनने में	चलने-फिरने में	मानसिक विकृति	मानसिक रोग
1	2	3	4	5	6	7
अम्बाला	3305	890	5248	4850	1594	931
पंचकूला	1798	494	2553	2378	744	415
यमुनानगर	5386	1036	4922	6681	1917	1150
कुरुक्षेत्र	2129	755	2342	5011	1291	755
कैथल	4504	1058	4463	6451	1349	904
करनाल	5825	1366	10090	7326	2190	997
पानीपत	3013	1038	5816	4636	1129	791
सोनीपत	4817	1141	8291	6165	1675	765
रोहतक	3931	927	4340	5169	1329	790
झज्जर	2550	882	3475	4189	1045	588
फरीदाबाद	6755	1413	12819	6241	1739	893
पलवल	2105	723	5796	4316	809	381
गुरूग्राम	3432	883	5350	4259	1193	573
नूंह	3286	931	3858	4231	904	409
रिवाड़ी	2595	753	2691	4637	1084	561
महेन्द्रगढ़	4356	911	3260	5865	1330	591
भिवानी	4502	1565	6185	6603	2045	917
जीन्द	4906	1072	5818	6216	1448	907
हिसार	5961	1733	8991	7258	2101	1096
फतेहाबाद	3333	964	3417	6196	1470	830
सिरसा	4213	1252	5802	7348	1684	947
जोड़	**82702**	**21787**	**115527**	**116026**	**30070**	**16191**

प्राप्ति स्थान :—कार्यालय निदेशक जनगणना कार्य, हरियाणा।

क्षेत्रफल तथा जनसंख्या

जिलावार विकलांग जनसंख्या : जनगणना 2011

संख्या 3.25 (समाप्त)

जिला	विभिन्न विकलांगताएं	अन्य	जोड़
1	8	9	10
अम्बाला	1919	5112	**23849**
पंचकूला	894	2338	**11614**
यमुनानगर	3823	5727	**30642**
कुरुक्षेत्र	1700	3466	**17449**
कैथल	2527	5776	**27032**
करनाल	2579	9487	**39860**
पानीपत	1836	6187	**24446**
सोनीपत	3178	7293	**33325**
रोहतक	2276	4771	**23533**
झज्जर	1565	4434	**18728**
फरीदाबाद	2354	9758	**41972**
पलवल	1372	3642	**19144**
गुरूग्राम	1778	5108	**22576**
नूंह	1723	3294	**18636**
रिवाड़ी	1700	2349	**16370**
महेन्द्रगढ़	2515	3469	**22297**
भिवानी	2667	6371	**30855**
जीन्द	2491	6145	**29003**
हिसार	3230	9631	**40001**
फतेहाबाद	2448	5203	**23861**
सिरसा	2675	7260	**31181**
जोड़	**47250**	**116821**	**546374**

प्राप्ति स्थान :—कार्यालय निदेशक जनगणना कार्य, हरियाणा।

क्षेत्रफल तथा जनसंख्या

2011 की जनगणना के अनुसार भारत के विभिन्न राज्यों का क्षेत्रफल तथा जनसंख्या

संख्या 3.26

राज्य	क्षेत्रफल वर्ग किलोमीटर में	जनसंख्या	प्रतिशत वृद्धि 2001-2011	1000 पुरुषों पर स्त्रियां	प्रति वर्ग किलोमीटर में व्यक्ति	शिक्षित जनसंख्या की प्रतिशतता	
						पुरुष	स्त्रियां
1	2	3	4	5	6	7	8
भारत	32,87,469	1,21,05,69,573	17.7	943	382	80.9	64.6
आंध्र प्रदेश	2,75,045	8,45,80,777	11.0	993	308	74.9	59.1
अरुणाचल प्रदेश	83,743	13,83,727	26.0	938	17	72.6	57.7
असम	78,438	3,12,05,576	17.1	958	398	77.8	66.3
बिहार	94,163	10,40,99,452	25.4	918	1106	71.2	51.5
छत्तीसगढ़	1,35,192	2,55,45,198	22.6	991	189	80.3	60.2
गोवा	3,702	14,58,545	8.2	973	394	92.6	84.7
गुजरात	1,96,244	6,04,39,692	19.3	919	308	85.8	69.7
हरियाणा	44,212	2,53,51,462	19.9	879	573	84.1	65.9
हिमाचल प्रदेश	55,673	68,64,602	12.9	972	123	89.5	75.9
जम्मू तथा कश्मीर	2,22,236	1,25,41,302	23.6	889	124	76.8	56.4
झारखंड	79,716	3,29,88,134	22.4	949	414	76.8	55.4
कर्नाटक	1,91,791	6,10,95,297	15.6	973	319	82.5	68.1
केरल	38,852	3,34,06,061	4.9	1084	860	96.1	92.1
मध्य प्रदेश	3,08,252	7,26,26,809	20.3	931	236	78.7	59.2
महाराष्ट्र	3,07,713	11,23,74,333	16.0	929	365	88.4	75.9
मणिपुर*	22,327	25,70,390	18.6	992	115	86.1	72.4
मेघालय	22,429	29,66,889	27.9	989	132	76.0	72.9
मिजोरम	21,081	10,97,206	23.5	976	52	93.3	89.3
नागालैंड	16,579	19,78,502	(-)0.6	931	119	82.8	76.1
ओडिशा	1,55,707	4,19,74,218	14.0	979	270	81.6	64.0
पंजाब	50,362	2,77,43,338	13.9	895	551	80.4	70.7
राजस्थान	3,42,239	6,85,48,437	21.3	928	200	79.2	52.1
सिक्किम	7,096	6,10,577	12.9	890	86	86.6	75.6
तमिलनाडू	1,30,060	7,21,47,030	15.6	996	555	86.8	73.4
त्रिपुरा	10,486	36,73,917	14.8	960	350	91.5	82.7
उत्तर प्रदेश	2,40,928	19,98,12,341	20.2	912	829	77.3	57.2
उत्तराखंड	53,483	1,00,86,292	18.8	963	189	87.4	70.0
पश्चिमी बंगाल	88,752	9,12,76,115	13.8	950	1028	81.7	70.5

क्षेत्रफल तथा जनसंख्या

2011 की जनगणना के अनुसार भारत के विभिन्न राज्यों का क्षेत्रफल तथा जनसंख्या

संख्या 3.26 (समाप्त)

राज्य	क्षेत्रफल वर्ग किलोमीटर में	जनसंख्या	प्रतिशत वृद्धि 2001-2011	1000 पुरुषों पर स्त्रियां	प्रति वर्ग किलोमीटर में व्यक्ति	शिक्षित जनसंख्या की प्रतिशतता	
						पुरुष	स्त्री
1	2	3	4	5	6	7	8
अण्डेमान तथा निकोबार द्वीपसमूह	8,249	3,80,581	6.9	876	46	90.3	82.4
चण्डीगढ़	114	10,55,450	17.2	818	9,258	90.0	81.2
दादर तथा नगर हवेली	491	3,43,709	55.9	774	700	85.2	64.3
दमन तथा दीव	111	2,43,247	53.8	618	2,191	91.5	79.5
दिल्ली	1,483	167,87,941	21.2	868	11,320	90.9	80.8
लक्षदीप	30	64,473	6.3	947	2,149	95.6	87.9
पुडुचेरी	490	12,47,953	28.1	1,037	2,547	91.3	80.7

प्राप्ति स्थान :—कार्यालय निदेशक जनगणना कार्य, हरियाणा।

* Excluding the population of Mao Marum, Paomata and Purul subdivisions of senapati district

स—संशोधित।

क्षेत्रफल तथा जनसंख्या

2011 जनगणना के अनुसार कार्य करने वालों की जनसंख्या (राज्य वार)

संख्या 3.27

क्रम. संख्या	भारत/राज्य / संघीय क्षेत्र	व्यक्ति (i) पुरुष (ii) स्त्री (iii)	कुल जनसंख्या	मुख्य कार्य करने वाले	मुख्य काम करने वालों की कुल जनसंख्या पर प्रतिशतता	
					2001	2011
1	2	3	4	5	6	7
	भारत	(i)	1210569573	362446420	30.43	29.94
		(ii)	623121843	273149359	45.13	43.84
		(iii)	587447730	89297061	14.67	15.20
	राज्य—					
1.	आंध्र प्रदेश	(i)	84580777	33037378	38.11	39.06
		(ii)	42442146	21460081	50.50	50.56
		(iii)	42138631	11577297	25.44	27.47
2.	अरुणाचल प्रदेश	(i)	1383727	478721	37.80	34.60
		(ii)	713912	301109	46.11	42.18
		(iii)	669815	177612	28.50	26.52
3.	असम	(i)	31205576	8687123	26.69	27.84
		(ii)	15939443	7034642	42.45	44.13
		(iii)	15266133	1652481	9.82	10.82
4.	बिहार	(i)	104099452	21359611	25.37	20.52
		(ii)	54278157	17270690	40.49	31.82
		(iii)	49821295	4088921	8.91	8.21
5.	छत्तीसगढ़	(i)	25545198	8241714	33.86	32.26
		(ii)	12832895	5597454	45.28	43.62
		(iii)	12712303	2644260	22.31	20.80
6.	गोवा	(i)	1458545	476053	31.56	32.64
		(ii)	739140	356967	47.58	48.29
		(iii)	719405	119086	14.89	16.55
7.	गुजरात	(i)	60439692	20365374	33.60	33.70
		(ii)	31491260	16567695	51.09	52.61
		(iii)	28948432	3797679	14.60	13.12
8.	हरियाणा	(i)	25351462	7015283	29.52	27.67
		(ii)	13494734	5860600	43.41	43.43
		(iii)	11856728	1154683	13.38	9.74
9.	हिमाचल प्रदेश	(i)	6864602	2062501	32.31	30.05
		(ii)	3481873	1438989	43.18	41.33
		(iii)	3382729	623512	21.09	18.43

क्षेत्रफल तथा जनसंख्या

2011 जनगणना के अनुसार कार्य करने वालों की जनसंख्या (राज्य वार)

संख्या. 3.27 (जारी)

क्रम संख्या	भारत/राज्य / संघीय क्षेत्र	व्यक्ति (i) पुरुष (ii) स्त्री (iii)	कुल जनसंख्या	मुख्य कार्य करने वाले	मुख्य काम करने वालों की कुल जनसंख्या पर प्रतिशतता	
					2001	2011
1	2	3	4	5	6	7
10.	जम्मू तथा कश्मीर	(i)	12541302	2644149	25.72	21.08
		(ii)	6640662	2305788	41.54	34.72
		(iii)	5900640	338361	7.98	5.73
11.	झारखंड	(i)	32988134	6818595	23.92	20.67
		(ii)	16930315	5234442	36.98	30.92
		(iii)	16057819	1584153	10.05	9.87
12.	कर्नाटक	(i)	61095297	23397181	36.64	38.30
		(ii)	30966657	16349837	51.66	52.80
		(iii)	30128640	7047344	21.07	23.39
13.	केरल	(i)	33406061	9329747	25.87	27.93
		(ii)	16027412	7179828	41.77	44.80
		(iii)	17378649	2149919	10.85	12.37
14.	मध्य प्रदेश	(i)	72626809	22702119	31.65	31.26
		(ii)	37612306	16362065	44.70	43.50
		(iii)	35014503	6340054	17.46	18.11
15.	महाराष्ट्र	(i)	112374333	43762890	35.87	38.94
		(ii)	58243056	29989314	48.44	51.49
		(iii)	54131277	13773576	22.23	25.44
16.	मणिपुर	(i)	2570390	855012	30.43	33.26
		(ii)	1290171	554518	39.27	42.98
		(iii)	1280219	300494	21.39	23.47
17.	मेघालय	(i)	2966889	921575	32.65	31.06
		(ii)	1491832	585520	41.30	39.25
		(iii)	1475057	336055	23.74	22.78
18.	मिजोरम	(i)	1097206	415030	40.79	37.83
		(ii)	555339	263305	49.10	47.41
		(iii)	541867	151725	31.91	28.00
19.	नागालैंड	(i)	1978502	741179	35.37	37.46
		(ii)	1024649	442204	40.57	43.16
		(iii)	953853	298975	29.61	31.34
20.	ओडिशा	(i)	41974218	10707543	26.05	25.51
		(ii)	21212136	8794413	42.90	41.46
		(iii)	20762082	1913130	8.73	9.21

क्षेत्रफल तथा जनसंख्या

2011 जनगणना के अनुसार कार्य करने वालों की जनसंख्या (राज्य वार)

संख्या. 3.27 (जारी)

क्रम. संख्या	भारत/राज्य/ संघीय क्षेत्र	व्यक्ति (i) पुरुष (ii) स्त्री (iii)	कुल जनसंख्या	मुख्य कार्य करने वाले	मुख्य काम करने वालों की कुल जनसंख्या पर प्रतिशतता	
					2001	2011
1	2	3	4	5	6	7
21.	पंजाब	(i)	27743338	8450936	32.17	30.46
		(ii)	14639465	7264631	49.49	49.62
		(iii)	13103873	1186305	12.39	9.05
22.	राजस्थान	(i)	68548437	21057968	30.86	30.72
		(ii)	35550997	15243537	43.65	42.88
		(iii)	32997440	5814431	16.97	17.62
23.	सिक्किम	(i)	610577	230397	39.36	37.73
		(ii)	323070	160513	50.80	49.68
		(iii)	287507	69884	26.30	24.31
24.	तमिलनाडू	(i)	72147030	27942181	38.07	38.73
		(ii)	36137975	18961194	51.92	52.47
		(iii)	36009055	8980987	24.04	24.94
25.	त्रिपुरा	(i)	3673917	1077019	28.52	29.32
		(ii)	1874376	887881	45.19	47.37
		(iii)	1799541	189138	10.93	10.51
26.	उत्तर प्रदेश	(i)	199812341	44635492	23.67	22.34
		(ii)	104480510	37420299	39.21	35.82
		(iii)	95331831	7215193	6.36	7.57
27.	उत्तराखंड	(i)	10086292	2870624	27.36	28.46
		(ii)	5137773	2070760	37.89	40.30
		(iii)	4948519	799864	16.41	16.16
28.	पश्चिमी बंगाल	(i)	91276115	25686630	28.72	28.14
		(ii)	46809027	21678279	47.01	46.31
		(iii)	44467088	4008351	9.12	9.01
	संघीय क्षेत्र—					
1.	अण्डेमान तथा निकोबार द्वीपसमूह	(i)	380581	125910	31.90	33.08
		(ii)	202871	103619	50.45	51.08
		(iii)	177710	22291	9.96	12.54

क्षेत्रफल तथा जनसंख्या

2011 जनगणना के अनुसार कार्य करने वालों की जनसंख्या (राज्य वार)

संख्या. 3.27 (समाप्त)

क्रम. संख्या	भारत/राज्य/संघीय क्षेत्र	व्यक्ति (i) पुरुष (ii) स्त्री (iii)	कुल जनसंख्या	मुख्य कार्य करने वाले	मुख्य काम करने वालों की कुल जनसंख्या पर प्रतिशतता	
					2001	2011
1	2	3	4	5	6	7
2.	चण्डीगढ़	(i)	1055450	385929	36.53	36.57
		(ii)	580663	317190	54.65	54.63
		(iii)	474787	68739	13.19	14.48
3.	दादर तथा नगर हवेली	(i)	343709	130299	43.62	37.91
		(ii)	193760	109125	58.48	56.32
		(iii)	149949	21174	25.33	14.12
4.	दमन तथा दीव	(i)	243247	116435	42.68	47.87
		(ii)	150301	104614	63.64	69.60
		(iii)	92946	11821	13.16	12.72
5.	दिल्ली	(i)	16787941	5307329	31.17	31.61
		(ii)	8987326	4562710	49.88	50.77
		(iii)	7800615	744619	8.38	9.55
6.	लक्षदीप	(i)	64473	10804	19.31	16.76
		(ii)	33123	9137	33.05	27.59
		(iii)	31350	1667	4.82	5.32
7.	पुडुचेरी	(i)	1247953	399689	32.57	32.03
		(ii)	612511	306409	50.35	50.03
		(iii)	635442	93280	14.81	14.68

प्राप्ति स्थान :— भारत की जनगणना, 2001 एवं कार्यालय निदेशक जनगणना कार्य, हरियाणा।

* जम्मू तथा कश्मीर को छोडकर।

** पुराने राज्यों की सीमाओं में सम्मिलित है।

क्षेत्रफल तथा जनसंख्या

भारत के विभिन्न राज्यों में अनुसूचित जातियों की जनसंख्या, साक्षरता तथा कार्य करने वालों की जनसंख्या, जनगणना 2011

संख्या 3.28

राज्य	अनुसूचित जातियों की जनसंख्या	कुल जनसंख्या पर अनुसूचित जातियों की प्रतिशतता	कुल अनुसूचित जातियों पर साक्षर अनुसूचित जातियों की प्रतिशतता	कुल कार्यकर्ताओं की अनुसूचित जातियों की जनसंख्या पर प्रतिशतता
1	2	3	4	5
भारत	201,378,086	16.63	54.69	. .
आंध्र प्रदेश	13,878,078	16.41	53.52	. .
अरुणाचल प्रदेश	—	—	67.64	. .
असम	2,231,321	7.15	66.78	.
बिहार	16,567,325	15.91	28.47	. .
गुजरात	4,074,447	6.74	70.50	. .
गोवा	25,449	1.74	71.92	. .
हरियाणा	5,113,615	20.17	55.45	. .
हिमाचल प्रदेश	1,729,252	25.19	70.31	. .
जम्मू तथा कश्मीर	924,991	7.38	59.03	. .
कर्नाटक	10,474,992	17.15	52.87	. .
केरल	3,039,573	9.10	82.66	. .
महाराष्ट्र	13,275,898	11.81	71.90	. .
मध्य प्रदेश	11,342,320	15.62	58.57	. .
मणिपुर	97,042	3.78	72.32	. .
मेघालय	17,355	0.58	56.27	. .
मिजोरम	1,218	0.11	89.20	. .
नागालैंड	—	—	—	. .
ओडिशा	7,188,463	17.13	55.53	. .
पंजाब	8,860,179	31.94	56.22	. .
राजस्थान	12,221,593	17.83	52.24	. .
सिक्किम	28,275	4.63	63.04	. .
तमिलनाडू	14,438,445	20.01	63.19	. .
त्रिपुरा	654,918	17.83	74.68	. .
उत्तर प्रदेश	41,357,608	20.70	46.27	. .
पश्चिमी बंगाल	21,463,270	23.51	59.04	. .
उत्तराखण्ड	1,892,516	18.76	63.40	. .
झारखंड	3,985,644	12.08	37.56	. .
छत्तीसगढ़	3,274,269	12.82	63.96	. .
संघीय क्षेत्र	32,20,030	16.00	. .	. .

* कुल कार्यकर्ता :- मुख्य काम करने वाले + सीमान्त कार्यकर्ता।

प्राप्ति स्थान : —भारत की जनगणना – 2011.

क्षेत्रफल तथा जनसंख्या

हरियाणा की अनुमानित जनसंख्या

संख्या. 3.29 **(सैकडों में)**

वर्ष	पहली अक्तूबर	वर्ष	पहली अक्तूबर	वर्ष	पहली अक्तूबर	वर्ष	पहली अक्तूबर	वर्ष	पहली अक्तूबर **
1	2	3	4	5	6	7	8	9	10
1961-(जनगणना)	75,905	1971 (जनगणना)	1,00,364@	1981 (जनगणना)	1,29,226@@	1991 (जनगणना)	1,64,636*	2001 (जनगणना)	2,11,446†
1961	77,149	1971	1,01,664	1981	1,31,065	1991	1.66.980	2001	2,14,670
1962	79,316	1972	1,04,291	1982	1,34,278	1992	1,71,110	2002	2,18,370
1963	81,545	1973	1,06,983	1983	1,37,569	1993	1,75,350	2003	2,22 730
1964	83,835	1974	1,09,744	1984	1,40,942	1994	1,79,730	2004	2,27,070
1965	86,190	1975	1,12,577	1985	1,44,397	1995	1,84,240	2005	2,31,400
1966	88,611	1976	1,15,482	1986	1,47,936	1996	1,88,890	2006	2,35,690
1967	91,102	1977	1,18,463	1987	1,51,562	1997	1,93,700	2007	2,39,970
1968	93,661	1978	1,21,521	1988	1,55,278	1998	1,98,670	2008	2,44,250
1969	96,292	1979	1,24,657	1989	1,59,084	1999	2,03,820	2009	2,48,490
1970	98,997	1980	1,27,875	1990	1,62,984	2000	2,09,140	2010	2,52,700
								2011	2,56,860
								2011 (जनगणना)	2,53,514†

प्राप्ति स्थान :—अर्थ तथा सांख्यिकीय विशलेषण विभाग, हरियाणा।

@1 अप्रैल, 1971 (जनगणना 1971) के अनुसार।

@@1 मार्च, 1981 (जनगणना 1981) के अनुसार

*1 मार्च, 1991 (जनगणना 1991) के अनुसार

** सूचना सांख्यिकी संगठन, भारत सरकार द्वारा प्रदान की गई है।

नोट :— जनसंख्या के यह वार्षिक अनुमान अन्तर्जनगणना की सम्बधित अवधि के अनुसार ज्यामितीय विकास दर के आधार पर तैयार किये गये हैं।

† 1 मार्च 2001 (जनगणना 2001) के अनुसार

क्षेत्रफल तथा जनसंख्या

हरियाणा की अनुमानित जनसंख्या (1 अक्तूबर को)

संख्या 3.30 (हजारों में)

जिला	जनगणना 2001		2001-02		2002-03		2003-04	
	जनसंख्या	घनत्व	जनसंख्या	घनत्व	जनसंख्या	घनत्व	जनसंख्या	घनत्व
1	2	3	4	5	6	7	8	9
अम्बाला	1,014	644	1,032	656	1,050	667	1,071	680
पंचकूला	468	522	483	538	491	547	501	558
यमुनानगर	1,042	589	996	563	1,013	573	1,033	584
कुरुक्षेत्र	826	540	841	550	856	559	873	571
कैथल	946	408	960	414	977	422	996	430
करनाल	1,274	506	1,294	513	1,316	522	1,342	533
पानीपत	968	763	988	779	1,005	793	1,025	808
सोनीपत	1,279	603	1,297	611	1,319	622	1,345	634
रोहतक	940	539	955	547	971	556	990	567
झज्जर	880	480	901	491	917	500	935	510
फरीदाबाद	2,195	1,020	2,252	1,047	2,291	1,065	2,337	1,086
गुरूग्राम	1,660	612	1,699	626	1,728	637	1,763	650
रिवाड़ी	765	480	777	487	790	496	806	506
महेन्द्रगढ़	813	428	825	434	839	442	856	451
भिवानी	1,425	298	1,447	303	1,472	308	1,501	314
जीन्द	1,190	440	1,208	447	1,229	455	1,254	464
हिसार	1,537	386	1,563	392	1,590	399	1,622	407
फतेहाबाद	806	318	819	323	833	328	850	335
सिरसा	1,117	261	1,130	264	1,150	269	1,173	274
जोड़	**21,145**	**478**	**21,467**	**486**	**21,837**	**494**	**22,273**	**504**

क्षेत्रफल तथा जनसंख्या

हरियाणा की अनुमानित जनसंख्या (1 अक्तूबर को)

संख्या 3.30 (जारी) (हजारों में)

जिला	2004-05		2005-06		2006-07		2007-08	
	जनसंख्या	घनत्व	जनसंख्या	घनत्व	जनसंख्या	घनत्व	जनसंख्या	घनत्व
1	10	11	12	13	14	15	16	17
अम्बाला	1,092	694	1,113	707	1,134	720	1,155	734
पंचकूला	511	569	521	580	531	591	541	602
यमुनानगर	1,053	596	1,073	607	1,093	618	1,113	630
कुरुक्षेत्र	890	582	907	593	924	604	941	615
कैथल	1,015	438	1,034	446	1,053	454	1,072	463
करनाल	1,368	543	1,394	553	1,420	563	1,446	574
पानीपत	1,045	824	1,065	840	1,085	856	1,105	871
सोनीपत	1,371	646	1,397	658	1,423	671	1,449	683
रोहतक	1,009	578	1,028	589	1,047	600	1,066	611
झज्जर	953	520	971	529	989	539	1,007	549
फरीदाबाद	2,383	1,108	2,428	1,129	2,473	1,150	2,518	1,171
गुरूग्राम	1,797	662	1,831	675	1,865	687	1,899	700
रिवाड़ी	822	516	838	526	853	535	868	545
महेन्द्रगढ़	873	460	890	469	906	477	922	486
भिवानी	1,530	320	1,559	326	1,588	332	1,617	338
जीन्द	1,278	473	1,302	482	1,326	491	1,350	500
हिसार	1,654	415	1,686	423	1,717	431	1,748	439
फतेहाबाद	867	342	884	348	900	355	916	361
सिरसा	1,196	280	1,219	285	1,242	290	1,264	296
जोड़	**22,707**	**514**	**23,140**	**523**	**23,569**	**533**	**23,997**	**543**

क्षेत्रफल तथा जनसंख्या

हरियाणा की अनुमानित जनसंख्या (1 अक्तूबर को)

संख्या 3.30 (समाप्त) (हजारों में)

जिला	2008-09		2009-10		2010-11		2011-12	
	जनसंख्या	घनत्व	जनसंख्या	घनत्व	जनसंख्या	घनत्व	जनसंख्या	घनत्व
1	18	19	20	21	22	23	24	25
अम्बाला	1,176	747	1,196	760	1,216	773	1,236	785
पंचकूला	551	614	560	624	570	635	579	645
यमुनानगर	1,133	641	1,153	652	1,173	663	1,192	674
कुरुक्षेत्र	958	626	975	637	992	648	1,008	659
कैथल	1,091	471	1,110	479	1,129	487	1,148	495
करनाल	1,472	584	1,498	594	1,523	604	1,548	614
पानीपत	1,125	887	1,144	902	1,163	917	1,182	932
सोनीपत	1,475	695	1,501	707	1,526	719	1,551	731
रोहतक	1,085	622	1,104	633	1,123	644	1,142	654
झज्जर	1,025	559	1,043	569	1,061	579	1,078	588
फरीदाबाद	2,563	1,192	2,607	1,212	2,651	1,232	2,695	1,253
गुरूग्राम	1,933	712	1,967	725	2,000	737	2,033	749
रिवाड़ी	883	554	898	563	913	573	928	582
महेन्द्रगढ़	938	494	954	502	970	511	986	519
भिवानी	1,646	344	1,675	351	1,703	356	1,731	362
जीन्द	1,374	509	1,398	517	1,422	526	1,446	535
हिसार	1,779	447	1,810	454	1,841	462	1,871	470
फतेहाबाद	932	367	948	374	964	380	980	386
सिरसा	1,286	301	1,308	306	1,330	311	1,352	316
जोड़	**24,425**	**552**	**24,849**	**562**	**25,270**	**572**	**25,686**	**581**

टिप्पणी : 1. अनुमानित आंकड़े अन्तिम हैं। प्राप्ति स्थान :—अर्थ तथा सांख्यिकीय विशलेषण विभाग, हरियाणा।

2. जनसंख्या का घनत्व प्रति वर्ग किलोमीटर दिया गया है।

3. जिलावार आंकड़े 1 जनवरी, 2000 को जिलों की सीमाओं के आधार पर समयोजित किए गए हैं। अत: जिलावार जनसंख्या अन्य तालिकाओं में दी गई जनसंख्या से भिन्न है।

4. पूर्णांकन करने के कारण जोड़ भिन्न हो सकते हैं।

क्षेत्रफल तथा जनसंख्या

भारत वर्ष की अनुमानित जनसंख्या (1 अक्तूबर को)

संख्या 3.31 (हजारों में)

राज्य / संघीय प्रदेश	2001	2002	2003	2004	2005
1	2	3	4	5	6
आंध्र प्रदेश	76,542	77,710	78,616	79,502	80,369
अरुणाचल प्रदेश	1,110	1,121	1,135	1,149	1,163
असम	26,873	27,317	27,719	28,114	28,506
बिहार	84,385	85,568	87,131	88,662	90,162
छत्तीसगढ़	20,969	21,412	21,764	22,111	22,455
गोवा	1,360	1,357	1,389	1,429	1,474
गुजरात	51,349	52,079	52,944	53,798	54,642
हरियाणा	21,467	21,837	22,273	22,707	23,140
हिमाचल प्रदेश	6,131	6,203	6,279	6,354	6,426
जम्मू तथा कश्मीर	10,291	10,395	10,556	10,717	10,877
झारखंड	27,271	27,737	28,206	28,664	29,116
कर्नाटक	53,321	53,969	54,654	55,327	55,992
केरल	31,972	32,303	32,591	32,875	33,154
मध्य प्रदेश	61,055	62,312	63,521	64,720	65,910
महाराष्ट्र	97,926	99,371	1,00,966	1,02,566	1,04,160
मणिपुर	2,180	2,212	2,240	2,268	2,296
मेघालय	2,353	2,367	2,397	2,427	2,457
मिजोरम	900	907	919	930	942
नागालैंड	2,052	2,031	2,057	2,083	2,109
ओडिशा	37,079	37,503	37,921	38,329	38,728
पंजाब	24,625	24,899	25,243	25,586	25,925
राजस्थान	57,370	58,350	59,512	60,670	61,818
सिक्किम	552	552	559	566	573
तमिलनाडू	62,742	63,332	63,883	64,416	64,933
त्रिपुरा	3,206	3,265	3,307	3,349	3,390
उत्तर प्रदेश	1,68,451	1,71,532	1,74,956	1,78,406	1,81,868
उत्तराखंड	8,578	8,720	8,866	9,013	9,160
पश्चिमी बंगाल	80,729	81,928	82,935	83,902	84,842
अंडेमान तथा निकोबार द्वीप समूह	359	372	385	399	413
चण्डीगढ़	921	935	977	1,026	1,080
दादर तथा नगर हवेली	228	223	233	246	260
दमन तथा दीव	164	178	190	201	212
दिल्ली	14,150	14,526	14,952	15,386	15,831
लक्षदीप	61	66	68	70	71
पुडुचेरी	980	973	1,000	1,037	1,079
भारत	10,39,701	10,55,563	10,72,344	10,89,007	11,05,535

क्षेत्रफल तथा जनसंख्या

भारत वर्ष की अनुमानित जनसंख्या (1 अक्तूबर को)

संख्या. 3.31 (समाप्त) (हजारों में)

राज्य / संघीय प्रदेश	2006	2007	2008	2009	2010	2011
1	7	8	9	10	11	12
आंध्र प्रदेश	81,219	82,049	82,858	83,649	84,426	85,188
अरुणाचल प्रदेश	1,178	1,192	1,206	1,221	1,235	1,249
असम	28,896	29,282	29,660	30,037	30,413	30,791
बिहार	91,631	93,068	94,474	95,849	97,192	98,505
छत्तीसगढ़	22,797	23,134	23,466	23,796	24,124	24,452
गोवा	1,517	1,568	1,629	1,691	1,749	1,799
गुजरात	55,475	56,298	57,109	57,910	58,702	59,485
हरियाणा	23,569	23,997	24,425	24,849	25,270	25,686
हिमाचल प्रदेश	6,498	6,567	6,636	6,702	6,767	6,831
जम्मू तथा कश्मीर	11,035	11,192	11,350	11,506	11,659	11,806
झारखंड	29,567	30,008	30,438	30,865	31,293	31,727
कर्नाटक	56,647	57,292	57,927	58,552	59,170	59,780
केरल	33,426	33,694	33,958	34,216	34,467	34,708
मध्य प्रदेश	67,093	68,266	69,428	70,582	71,732	72,879
महाराष्ट्र	1,05,740	1,07,321	1,08,908	1,10,485	1,12,042	1,13,569
मणिपुर	2,325	2,353	2,381	2,409	2,438	2,466
मेघालय	2,488	2,518	2,548	2,578	2,609	2,639
मिजोरम	953	965	976	988	1,000	1,011
नागालैंड	2,135	2,161	2,187	2,212	2,238	2,264
ओडिशा	39,121	39,505	39,877	40,243	40,603	40,961
पंजाब	26,257	26,587	26,916	27,240	27,556	27,861
राजस्थान	62,951	64,077	65,200	66,310	67,401	68,468
सिक्किम	580	587	595	602	609	616
तमिलनाडू	65,435	65,919	66,386	66,836	67,273	67,698
त्रिपुरा	3,432	3,474	3,515	3,557	3,599	3,641
उत्तर प्रदेश	1,85,330	1,88,812	1,92,325	1,95,841	1,99,347	2,02,830
उत्तराखंड	9,305	9,451	9,597	9,742	9,885	10,027
पश्चिमी बंगाल	85,768	86,659	87,506	88,335	89,158	89,987
अंडेमान तथा निकोबार द्वीप समूह	427	442	458	474	489	502
चण्डीगढ़	1,135	1,197	1,267	1,340	1,412	1,480
दादर तथा नगर हवेली	274	290	310	330	348	364
दमन तथा दीव	223	234	244	255	265	277
दिल्ली	16,291	16,760	17,236	17,725	18,231	18,758
लक्षदीप	73	74	75	75	76	76
पुडुचेरी	1,123	1,175	1,239	1,305	1,369	1,427
भारत	11,21,914	11,38,169	11,54,311	11,70,307	11,86,146	12,01,810

टिप्पणी : 1. अनुमानित आंकड़े अन्तिम हैं। प्राप्ति स्थान :—अर्थ तथा सांख्यिकीय विशलेषण विभाग, हरियाणा।

2. पूर्णांकन करने के कारण जोड़ भिन्न हो सकते हैं।

क्षेत्रफल तथा जनसंख्या

मुख्य धार्मिक समुदायों के अनुसार जनसंख्या (2011 की जनगणना)

संख्या 3.32

राज्य / संघीय क्षेत्र	हिन्दू		मुस्लिम		ईसाई	
	जनसंख्या	प्रतिशत बढोत्तरी 1991-01	जनसंख्या	प्रतिशत बढोत्तरी 1991-01	जनसंख्या	प्रतिशत बढोत्तरी 1991-01
1	2	3	4	5	6	7
भारत	96,62,57,353	16.76	17,22,45,158	24.65	2,78,19,588	15.53
राज्य						
आंध्र प्रदेश	7,48,24,149	10.30	80,82,412	15.68	11,29,784	-4.41
अरुणाचल प्रदेश	4,01,876	5.77	27,045	30.81	4,18,732	103.71
असम	1,91,80,759	10.89	1,06,79,345	29.59	11,65,867	18.17
बिहार	8,60,78,686	24.61	1,75,57,809	27.95	1,29,247	143.23
झारखंड	2,23,76,051	21.11	47,93,994	28.48	14,18,608	29.74
गोवा	9,63,877	8.72	1,21,564	31.83	3,66,130	1.82
गुजरात	5,35,33,988	18.59	58,46,761	27.30	3,16,178	11.29
हरियाणा	2,21,71,128	18.84	17,81,342	45.66	50,353	85.22
हिमाचल प्रदेश	65,32,765	12.63	1,49,881	25.41	12,646	64.51
जम्मू तथा कश्मीर	35,66,674	18.68	85,67,485	26.12	35,631	75.53
कर्नाटक	5,13,17,472	15.79	78,93,065	22.12	11,42,647	13.23
केरल	1,82,82,492	2.23	88,73,472	12.84	61,41,269	1.38
मध्य प्रदेश	6,60,07,121	20.00	47,74,695	24.29	2,13,282	25.18
छत्तीसगढ़	2,38,19,789	20.73	5,14,998	25.73	4,90,542	22.32
महाराष्ट्र	8,97,03,057	15.21	1,29,71,152	26.30	10,80,073	2.06
मणिपुर	11,81,876	18.56	2,39,836	25.61	11,79,043	59.85
मेघालय	3,42,078	11.13	1,30,399	31.49	22,13,027	35.85
मिजोरम	30,136	-4.52	14,832	46.87	9,56,331	23.75
नागालैंड	1,73,054	12.99	48,963	39.87	17,39,651	-2.83
ओडिशा	3,93,00,341	13.17	9,11,670	19.64	11,61,708	29.39
पंजाब	1,06,78,138	18.67	5,35,489	40.16	3,48,230	18.93
राजस्थान	6,06,57,103	20.95	62,15,377	29.81	96,430	32.71
सिक्किम	3,52,662	7.01	9,867	28.26	60,522	67.58
तमिलनाडू	6,31,88,168	14.92	42,29,479	21.86	44,18,331	16.73
त्रिपुरा	30,63,903	11.85	3,16,042	24.21	1,59,882	56.00
उत्तर प्रदेश	15,93,12,654	18.91	3,84,83,967	25.19	3,56,448	67.68
उत्तराखंड	83,68,636	16.03	14,06,825	38.99	37,781	39.33
पश्चिमी बंगाल	6,43,85,546	10.81	2,46,54,825	21.81	6,58,618	27.85
संघीय क्षेत्र						
अण्डेमान तथा निकोबार द्वीपसमूह	2,64,296	7.18	32,413	10.76	80,984	4.93
चण्डीगढ़	8,52,574	20.42	51,447	44.73	8,720	14.33
दादर तथा नगर हवेली	3,22,857	56.57	12,922	98.07	5,113	-15.60
दमन तथा दीव	2,20,150	55.14	19,277	56.97	2,820	-16.12
दिल्ली	1,37,12,100	20.73	21,58,684	32.96	1,46,093	12.10
लक्षदीप	1,788	-19.50	62,268	7.54	317	-37.72
पुडुचेरी	10,89,409	28.86	75,556	27.29	78,550	16.05

क्षेत्रफल तथा जनसंख्या

मुख्य धार्मिक समुदायों के अनुसार जनसंख्या (2011 की जनगणना)

संख्या 3.32 (जारी)

राज्य / संघीय क्षेत्र	सिख		बौद्ध		जैन	
	जनसंख्या	प्रतिशत बढोत्तरी 1991-01	जनसंख्या	प्रतिशत बढोत्तरी 1991-01	जनसंख्या	प्रतिशत बढोत्तरी 1991-01
1	8	9	10	11	12	13
भारत	2,08,33,116	8.42	84,42,972	6.13	44,51,753	5.37
राज्य						
आंध्र प्रदेश	40,244	29.83	36,692	14.53	53,849	28.68
अरुणाचल प्रदेश	3,287	76.25	1,62,815	13.83	771	256.94
असम	20,672	-8.20	54,993	7.77	25,949	8.31
बिहार	23,779	14.43	25,453	35.26	18,914	17.59
झारखंड	71,422	-14.32	8,956	50.77	14,974	-8.14
गोवा	1,473	51.86	1,095	68.72	1,109	35.24
गुजरात	58,246	27.77	30,483	70.97	5,79,654	10.35
हरियाणा	12,43,752	6.24	7,514	5.24	52,613	-7.97
हिमाचल प्रदेश	79,896	10.42	78,659	3.69	1,805	28.20
जम्मू तथा कश्मीर	2,34,848	13.37	1,12,584	-1.06	2,490	-1.11
कर्नाटक	28,773	87.74	95,710	-75.66	4,40,280	6.69
केरल	3,814	38.09	4,752	134.44	4,489	-0.86
मध्य प्रदेश	1,51,412	0.42	2,16,052	3.22	5,67,028	3.96
छत्तीसगढ़	70,036	0.60	70,467	7.97	61,510	9.64
महाराष्ट्र	2,23,247	3.67	65,31,200	11.86	14,00,349	7.57
मणिपुर	1,527	-7.62	7,084	267.81	1,692	15.81
मेघालय	3,045	-2.09	9,864	109.74	627	-18.78
मिजोरम	286	-12.27	93,411	32.51	376	110.06
नागालैंड	1,890	64.06	6,759	398.45	2,655	26.85
ओडिशा	21,991	25.72	13,852	40.44	9,420	2.91
पंजाब	1,60,04,754	9.68	33,237	-19.89	45,040	14.68
राजस्थान	8,72,930	6.66	12,185	17.90	6,22,023	-4.38
सिक्किम	1,868	58.84	1,67,216	9.98	314	71.58
तमिलनाडू	14,601	52.97	11,186	107.42	89,265	7.09
त्रिपुरा	1,070	-9.48	1,25,385	26.75	860	80.29
उत्तर प्रदेश	6,43,500	-5.10	2,06,285	-31.70	2,13,267	2.97
उत्तराखंड	2,36,340	11.47	14,926	20.04	9,183	-0.71
पश्चिमी बंगाल	63,523	-4.32	2,82,898	16.24	60,141	8.91
संघीय क्षेत्र						
अण्डेमान तथा निकोबार द्वीप समूह	1,286	-18.97	338	-19.71	31	34.78
चण्डीगढ़	1,38,329	-4.72	1,160	-12.91	1,960	-24.38
दादर तथा नगर हवेली	217	76.42	634	38.73	1,186	37.27
दमन तथा दीव	172	18.62	217	72.22	287	7.09
दिल्ली	5,70,581	2.70	18,449	-22.17	1,66,231	7.16
लक्षदीप	8	33.33	10	900.00	11	–
पुडुचेरी	297	175.00	451	517.81	1,400	47.06

क्षेत्रफल तथा जनसंख्या

मुख्य धार्मिक समुदायों के अनुसार जनसंख्या (2011 की जनगणना)

संख्या. 3.32 (समाप्त)

राज्य / संघीय क्षेत्र	अन्य		धर्म जो वर्णित नहीं	
	जनसंख्या	प्रतिशत बढोत्तरी 1991-01	जनसंख्या	प्रतिशत बढोत्तरी 1991-01
1	14	15	16	17
भारत	79,37,734	19.55	28,67,303	294.08
राज्य				
आंध्र प्रदेश	9,547	100.23	4,04,100	325.66
अरुणाचल प्रदेश	3,62,553	7.46	6,648	-28.53
असम	27,118	17.91	50,873	347.47
बिहार	13,437	-74.60	2,52,127	566.70
झारखंड	42,35,786	20.52	68,343	169.20
गोवा	258	-26.91	3,039	-53.58
गुजरात	16,480	-42.57	57,902	72.44
हरियाणा	2,548	103.03	42,212	1724.20
हिमाचल प्रदेश	856	101.41	8,094	1773.61
जम्मू तथा कश्मीर	1,508	1,454.64	20,082	1498.89
कर्नाटक	11,263	-90.25	1,66,087	38.12
केरल	7,618	237.68	88,155	251.45
मध्य प्रदेश	5,99,594	46.50	97,625	484.83
छत्तीसगढ़	4,94,594	419.60	23,262	218.44
महाराष्ट्र	1,78,965	-24.44	2,86,290	192.99
मणिपुर	2,33,767	-0.64	10,969	937.75
मेघालय	2,58,271	-3.36	9,578	36.53
मिजोरम	808	-66.93	1,026	55.22
नागालैंड	3,214	-47.38	2,316	185.57
ओडिशा	4,78,317	32.14	76,919	280.88
पंजाब	10,886	26.67	87,564	1859.80
राजस्थान	4,676	-10.98	67,713	554.36
सिक्किम	16,300	26.10	1,828	56.51
तमिलनाडु	7,414	2.23	1,88,586	217.78
त्रिपुरा	1,514	18.56	5,261	376.54
उत्तर प्रदेश	13,598	46.51	5,82,622	739.03
उत्तराखंड	993	28.96	11,608	246.09
पश्चिमी बंगाल	9,42,297	5.19	2,28,267	315.82
संघीय क्षेत्र				
अण्डेमान तथा निकोबार द्वीपसमूह	564	136.97	669	-21.39
चण्डीगढ़	246	-4.28	1,014	704.76
दादर तथा नगर हवेली	293	225.56	487	184.80
दमन तथा दीव	79	-23.30	245	1261.11
दिल्ली	2,197	1.06	13,606	574.90
लक्षदीप	7	—	64	540.00
पुडुचेरी	168	6.33	2,122	279.61

प्राप्ति स्थान :—निदेशक जनगणना कार्य, हरियाणा।

क्षेत्रफल तथा जनसंख्या

अनुसूचित जातियों तथा अनुसूचित जन जातियों की जनसंख्या (2011 की जनगणना)

संख्या. 3.33

राज्य / संघीय प्रदेश	अनुसूचित जातियां					
	पुरुष	स्त्री	व्यक्ति	ग्रामीण	शहरी	राज्य / संघीय क्षेत्र में जनसंख्या से प्रतिशतता
1	2	3	4	5	6	7
भारत (1) (2)	103535165	97842921	201378086	153850562	47527524	16.6
राज्य						
आंध्र प्रदेश	6913047	6965031	13878078	10846333	3031745	16.4
अरुणाचल प्रदेश	NSC	NSC	NSC	NSC	NSC	NSC
असम	1145314	1086007	2231321	1825761	405560	7.2
बिहार	8606253	7961072	16567325	15344215	1223110	15.9
झारखंड	1641738	1632531	3274269	2511949	762320	12.8
गोवा	12627	12822	25449	9461	15988	1.7
गुजरात	2110331	1964116	4074447	2281573	1792874	6.7
हरियाणा	2709656	2403959	5113615	3720109	1393506	20.2
हिमाचल प्रदेश	876300	852952	1729252	1606535	122717	25.2
जम्मू तथा कश्मीर (2)	486232	438759	924991	751026	173965	7.4
कर्नाटक	2043458	1942186	3985644	3152863	832781	12.1
केरल	5264545	5210447	10474992	7495763	2979229	17.1
मध्य प्रदेश	1477808	1561765	3039573	1818281	1221292	9.1
छत्तीसगढ़	5908638	5433682	11342320	8268002	3074318	15.6
महाराष्ट्र	6767759	6508139	13275898	7494819	5781079	11.8
मणिपुर	48714	48328	97042	47563	49479	3.8
मेघालय	9157	8198	17355	11573	5782	0.6
मिजोरम	807	411	1218	298	920	0.1
नागालैंड	NSC	NSC	NSC	NSC	NSC	NSC
ओडिशा	3617808	3570655	7188463	6218642	969821	17.1
पंजाब	4639875	4220304	8860179	6496986	2363193	31.9
राजस्थान	6355564	5866029	12221593	9536963	2684630	17.8
सिक्किम	14454	13821	28275	20335	7940	4.6
तमिलनाडु	7204687	7233758	14438445	9475475	4962970	20.0
त्रिपुरा	334370	320548	654918	437993	216925	17.8
उत्तर प्रदेश	21676975	19680633	41357608	35685227	5672381	20.7
उत्तराखंड	968586	923930	1892516	1496665	395851	18.8
पश्चिमी बंगाल	11003304	10459966	21463270	17095107	4368163	23.5
संघीय क्षेत्र						
अण्डेमान तथा निकोबार द्वीपसमूह	NSC	NSC	NSC	NSC	NSC	NSC
चण्डीगढ़	106356	92730	199086	4974	194112	18.9
दादर तथा नगर हवेली	3339	2847	6186	1296	4890	1.8
दिल्ली	3151	2973	6124	2167	3957	2.5
दमन तथा दीव	1488800	1323509	2812309	82183	2730126	16.8
लक्षदीप	NSC	NSC	NSC	NSC	NSC	NSC
पुडुचेरी	95512	100813	196325	110425	85900	15.7

क्षेत्रफल तथा जनसंख्या

अनुसूचित जातियों तथा अनुसूचित जन जातियों की जनसंख्या (2011 की जनगणना)

संख्या. 3.33 (जारी)

राज्य / संघीय प्रदेश	अनुसूचित जन-जातियां						
	पुरुष	स्त्री	व्यक्ति	ग्रामीण	शहरी	राज्य / संघीय क्षेत्र में जनसंख्या से प्रतिशतता	राज्य / संघीय क्षेत्र में अनुसूचित जातियों तथा अनुसूचित जन-जातियों की प्रतिशतता
1	8	9	10	11	12	13	14
भारत (1) (2)	5,24,09,823	5,18,71,211	10,42,81,034	9,38,19,162	1,04,61,872	8.6	25.25
राज्य							
आंध्र प्रदेश	29,69,362	2948,711	59,18,073	52,32,129	6,85,944	7.0	23.41
अरुणाचल प्रदेश	4,68,390	483,431	9,51,821	7,89,846	1,61,975	68.8	68.79
असम	19,57,005	19,27,366	38,84,371	36,65,405	2,18,966	12.4	19.60
बिहार	6,82,516	6,54,057	13,36,573	12,70,851	65,722	1.3	17.20
झारखंड	43,15,407	43,29,635	86,45,042	78,68,150	7,76,892	26.2	38.29
गोवा	72,948	76,327	1,49,275	87,639	61,636	10.2	11.98
गुजरात	45,01,389	44,15,785	89,17,174	80,21,848	8,95,326	14.8	21.50
हरियाणा	NST	NST	NST	NST	NST	NST	20.17
हिमाचल प्रदेश	1,96,118	1,96,008	3,92,126	3,74,392	17,734	5.7	30.90
जम्मू तथा कश्मीर (2)	7,76,257	7,17,042	14,93,299	14,06,833	86,466	11.9	19.28
कर्नाटक	21,34,754	21,14,233	42,48,987	34,29,791	8,19,196	7.0	24.10
केरल	2,38,203	2,46,636	4,84,839	4,33,092	51,747	1.5	10.55
मध्य प्रदेश	77,19,404	75,97,380	1,53,16,784	1,42,76,874	10,39,910	21.1	36.71
छत्तीसगढ़	38,73,191	39,49,711	78,22,902	72,31,082	5,91,820	30.6	43.44
महाराष्ट्र	53,15,025	51,95,188	1,05,10,213	90,06,077	15,04,136	9.4	21.17
मणिपुर	4,50,887	4,51,853	9,02,740	7,91,126	1,11,614	35.1	38.90
मेघालय	12,69,728	12,86,133	25,55,861	21,36,891	4,18,970	86.1	86.73
मिजोरम	5,16,294	5,19,821	10,36,115	5,07,467	5,28,648	94.4	94.54
नागालैंड	8,66,027	8,44,946	17,10,973	13,06,838	4,04,135	86.5	86.48
ओडिशा	47,27,732	48,63,024	95,90,756	89,94,967	5,95,789	22.8	39.98
पंजाब	NST	NST	NST	NST	NST	NST	31.94
राजस्थान	47,42,943	44,95,591	92,38,534	86,93,123	5,45,411	13.5	31.31
सिक्किम	1,05,261	1,01,099	2,06,360	1,67,146	39,214	33.8	38.43
तमिलनाडु	4,01,068	3,93,629	7,94,697	6,60,280	1,34,417	1.1	21.11
त्रिपुरा	5,88,327	5,78,486	11,66,813	11,17,566	49,247	31.8	49.59
उत्तर प्रदेश	5,81,083	5,53,190	11,34,273	10,31,076	1,03,197	0.6	21.27
उत्तराखंड	1,48,669	1,43,234	2,91,903	2,64,819	27,084	2.9	21.66
पश्चिमी बंगाल	26,49,974	26,46,979	52,96,953	48,55,115	4,41,838	5.8	29.32

क्षेत्रफल तथा जनसंख्या

अनुसूचित जातियों तथा अनुसूचित जन जातियों की जनसंख्या (2011 की जनगणना)

संख्या. 3.33 (समाप्त)

राज्य / संघीय प्रदेश	अनुसूचित जन-जातियां						
	पुरुष	स्त्री	व्यक्ति	ग्रामीण	शहरी	राज्य / संघीय क्षेत्र में जनसंख्या से प्रतिशतता	राज्य / संघीय क्षेत्र में अनुसूचित जातियों तथा अनुसूचित जन-जातियों की प्रतिशतता
1	8	9	10	11	12	13	14
संघीय क्षेत्र							
अण्डेमान तथा निकोबार द्वीपसमूह	14,731	13,799	28,530	26,715	1,815	7.5	7.50
चण्डीगढ़	NST	NST	NST	NST	NST	NST	18.86
दादर तथा नगर हवेली	88,844	89,720	1,78,564	1,50,944	27,620	52.0	53.75
दिल्ली	NST	NST	NST	NST	NST	NST	16.75
दमन तथा दीव	7,771	7,592	15,363	7,617	7,746	6.3	8.83
लक्षदीप	30,515	30,605	61,120	13,463	47,657	94.8	94.80
पुडुचेरी	NST	NST	NST	NST	NST	NST	15.73

Source : —Census of India, 2011, (Series I)

टिप्पणीः- (1) नागालैंड, अंडेमान व निकोबार व लक्षद्वीप द्विपसमूहों के लिए भारत के राष्ट्रपति द्वारा कोई भी जाति अनुसूचित नहीं की गई है।

(2) हरियाणा, जम्मू तथा कश्मीर, पंजाब, चन्डीगढ़, दिल्ली व पाण्डिचेरी के लिए भारत के राष्ट्रपति द्वारा कोई भी कबीले अनुसूचित नहीं की गई है।

(3) NSC – No Scheduled Castes

(4) NST – No Scheduled Tribes

भाग–II

खण्ड—IV

जन्म,मृत्यु, बाल मृत्यु दर पर आंकड़े

तालिका 4.1—में सूचना सैम्पल रजिस्ट्रेशन स्कीम के अनुसार है जबकि 4.2 से 4.7—तालिकाओं मे जन्म तथा मृत्यु दर सिविल रजिस्ट्रेशन स्कीम के अनुसार है।

तालिका 4.8—में हरियाणा तथा भारतवर्ष में आयुवर्ग के अनुसार अनुमानित मृत्यु दर का विवरण दिया गया है।

BIRTHS AND DEATHS IN HARYANA
SAMPLE REGISTRATION SCHEME
(Per Thousand)

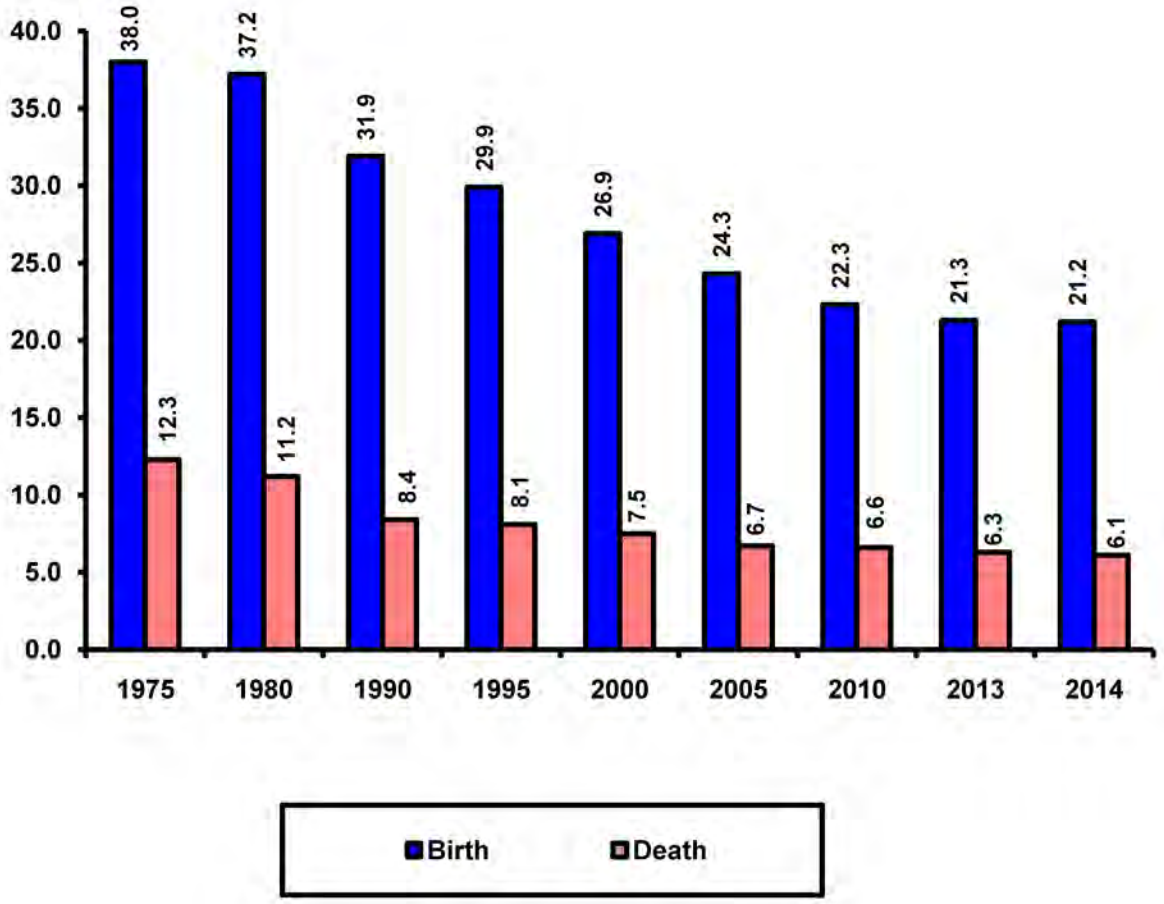

जन्म,मृत्यु, बाल मृत्यु दर पर आंकड़े

सैम्पल रजिस्ट्रेशन स्कीम के अनुसार जन्म, मृत्यु एवं बाल मृत्यु दर

संख्या 4.1 (प्रति हजार)

वर्ष	जन्म दर			मृत्यु दर			बाल मृत्यु दर		
	ग्रामीण	शहरी	संयुक्त	ग्रामीण	शहरी	संयुक्त	ग्रामीण	शहरी	संयुक्त
1	2	3	4	5	6	7	8	9	10
1971	44.2	32.4	42.1	10.4	7.3	9.9	74.0	58.0	72.0
1975	39.7	29.7	38.0	13.2	8.3	12.3	122.0	58.0	114.0
1980	38.3	31.4	37.2	12.0	7.2	11.2	112.2	52.8	103.5
1985	36.6	32.9	35.7	9.7	7.1	9.1	92.0	58.0	85.0
1990	33.1	27.5	31.9	8.9	6.9	8.4	73.0	53.0	69.0
1991	34.7	27.2	33.1	8.5	6.8	8.2	73.0	49.0	68.0
1992	33.8	25.3	32.0	9.2	7.0	8.7	79.0	55.0	75.0
1993	32.0	26.4	30.6	8.7	5.5	7.8	69.0	53.0	65.0
1994	32.5	25.8	30.8	8.2	7.7	8.1	70.0	68.0	70.0
1995	31.2	25.4	29.9	8.5	6.8	8.1	70.0	65.0	69.0
1996	30.1	24.1	28.8	8.4	6.9	8.1	70.0	60.0	68.0
1997	29.6	23.8	28.3	8.3	6.9	8.0	70.0	59.0	68.0
1998	28.8	23.3	27.6	8.6	6.9	8.2	72.0	59.0	70.0
1999	27.7	23.3	26.8	8.0	6.4	7.7	70.0	58.0	68.0
2000	27.9	23.0	26.9	7.9	6.2	7.5	69.0	57.0	67.0
2001	27.9	22.9	26.8	7.7	7.4	7.6	68.0	55.0	66.0
2005	25.7	21.0	24.3	7.0	5.8	6.7	64.0	45.0	60.0
2006	25.1	21.1	23.9	6.9	5.6	6.5	62.0	45.0	57.0
2007	24.5	20.8	23.4	7.0	5.7	6.6	60.0	44.0	55.0
2009	23.8	20.1	22.7	7.1	5.7	6.6	54.0	41.0	51.0
2010	23.3	19.8	22.3	7.0	5.6	6.6	51.0	38.0	48.0
2011	22.9	19.5	21.8	7.0	5.3	6.5	48.0	35.0	44.0
2012	22.6	19.2	21.6	6.9	5.4	6.4	46.0	33.0	42.0
2013	22.4	19.0	21.3	6.7	5.3	6.3	44	32	41
2014	22.6	18.7	21.2	6.6	5.4	6.1	40	29	36

स—संशोधित। प्राप्ति स्थान :—कार्यालय महानिदेशक, स्वास्थ्य सेवाएं विभाग, हरियाणा।

जन्म,मृत्यु, बाल मृत्यु दर पर आंकड़े
सैम्पल रजिस्ट्रेशन स्कीम के अनुसार जन्मों की संख्या एवं लिंग अनुपात

संख्या 4.2

वर्ष/जिला	जन्मों की संख्या					
	कुल			देहाती		
	व्यक्ति	पुरुष	स्त्रियां	व्यक्ति	पुरुष	स्त्रियां
1	2	3	4	5	6	7
1966	2,88,017	1,58,149	1,29,868	2,43,460	1,33,913	1,09,547
1970	2,95,723	1,62,169	1,33,554	2,50,375	1,37,513	1,12,862
1975	3,06,264	1,68,566	1,37,698	2,48,415	1,37,075	1,11,340
1980	3,17,271	1,77,519	1,39,752	2,43,868	1,38,073	1,05,795
1985	3,14,930	1,82,832	1,32,098	2,28,089	1,35,452	92,637
1990	3,40,200	1,99,187	1,41,013	2,31,281	1,38,649	92,632
1995	3,84,584	2,06,464	1,78,120	2,57,286	1,38,739	1,18,547
2000	4,26,161	2,37,824	1,88,337	2,72,624	1,51,749	1,20,875
2005	4,71,968	2,58,299	2,13,669	2,49,875	1,34,977	1,14,898
2010	5,44,620	2,96,328	2,48,292	2,29,348	1,23,078	1,06,270
2013	581213	315866	265347	204269	111285	92984
2014	584739	317200	267539	193075	105410	87665
2015	5,69,340	3,07,630	2,61,710	1,76,069	95,696	80,383
अम्बाला	19,535	10,532	9,003	4,496	2,482	2,014
पंचकूला	13,166	6,942	6,224	2,085	1,118	967
यमुनानगर	23,717	12,854	10,863	5,427	2,941	2,486
कुरुक्षेत्र	21,341	11,866	9,475	5,512	3,249	2,263
कैथल	22,781	12,633	10,148	6,979	3,999	2,980
करनाल	30,033	16,334	13,699	8,282	4,697	3,585
पानीपत	29,265	15,568	13,697	5,967	3,084	2,883
सोनीपत	31,146	16,909	14,237	10,929	5,909	5,020
रोहतक	26,681	14,513	12,168	2,899	1,641	1,258
झज्जर	16,141	8,846	7,295	5,464	3,007	2,457
फरीदाबाद	51,441	27,595	23,846	9,017	4,785	4,232
पलवल	26,181	13,963	12,218	12,098	6,333	5,765
गुरूग्राम	37,878	20,458	17,420	3,645	1,993	1,652
नूंह	46,387	24,346	22,041	32,593	17,146	15,447
रिवाड़ी	18,137	9,990	8,147	4,803	2,653	2,150
महेन्द्रगढ़	16,239	8,973	7,266	3,603	2,055	1,548
भिवानी	28,113	15,172	12,941	13,567	7,340	6,227
जीन्द	23,941	13,057	10,884	7,605	4,125	3,480
हिसार	41,443	22,595	18,848	15,575	8,719	6,856
फतेहाबाद	20,713	11,238	9,475	7,644	4,259	3,385
सिरसा	25,061	13,246	11,815	7,889	4,161	3,728

जन्म,मृत्यु, बाल मृत्यु दर पर आंकड़े

सैम्पल रजिस्ट्रेशन स्कीम के अनुसार जन्मों की संख्या एवं लिंग अनुपात

संख्या 4.2 (समाप्त)

वर्ष/जिला	जन्मों की संख्या			जन्म के समय लिंग अनुपात (प्रति 100 स्त्रियों के पीछे पुरुष)		
	शहरी					
	व्यक्ति	पुरुष	स्त्रियां	कुल	देहाती	शहरी
1	8	9	10	11	12	13
1966	44,557	24,236	20,321	122	122	119
1970	45,348	24,656	20,692	121	122	119
1975	57,849	31,491	26,358	122	123	119
1980	73,403	39,446	33,957	127	131	116
1985	86,841	47,380	39,461	138	146	120
1990	1,08,919	60,538	48,381	141	150	125
1995	1,27,298	67,725	59,573	116	117	114
2000	1,53,537	86,075	67,462	126	126	128
2005	2,22,093	1,23,322	98,771	121	117	125
2010	3,15,272	1,73,250	1,42,022	119	116	122
2013	376944	204581	172363	119	120	119
2014	391664	211790	179874	119	120	118
2015	3,93,261	2,11,934	1,81,327	118	119	117
अम्बाला	15,039	8,050	6,989	117	123	115
पंचकूला	11,081	5,824	5,257	112	116	111
यमुनानगर	18,290	9,913	8,377	118	118	118
कुरुक्षेत्र	15,829	8,617	7,212	125	144	119
कैथल	15,802	8,634	7,168	124	134	120
करनाल	21,751	11,637	10,114	119	131	115
पानीपत	23,298	12,484	10,814	114	107	115
सोनीपत	20,217	11,000	9,217	119	118	119
रोहतक	23,782	12,872	10,910	119	130	118
झज्जर	10,677	5,839	4,838	121	122	121
फरीदाबाद	42,424	22,810	19,614	116	113	116
पलवल	14,083	7,630	6,453	114	110	118
गुरूग्राम	34,233	18,465	15,768	117	121	117
नूंह	13,794	7,200	6,594	110	111	109
रिवाड़ी	13,334	7,337	5,997	123	123	122
महेन्द्रगढ़	12,636	6,918	5,718	123	133	121
भिवानी	14,546	7,832	6,714	117	118	117
जीन्द	16,336	8,932	7,404	120	119	121
हिसार	25,868	13,876	11,992	120	127	116
फतेहाबाद	13,069	6,979	6,090	119	126	115
सिरसा	17,172	9,085	8,087	112	112	112

प्राप्ति स्थान :—कार्यालय महानिदेशक, स्वास्थ्य सेवाएं विभाग, हरियाणा।

जन्म,मृत्यु, बाल मृत्यु दर पर आंकड़े
सिविल रजिस्ट्रेशन स्कीम के अनुसार मौतें

संख्या 4.3

वर्ष/जिला	मौतों की संख्या								
	कुल			देहाती			शहरी		
	व्यक्ति	पुरुष	स्त्री	व्यक्ति	पुरुष	स्त्री	व्यक्ति	पुरुष	स्त्री
1	2	3	4	5	6	7	8	9	10
1966	79,612	43,713	35,899	69,702	38,190	31,512	9,910	5,523	4,387
1970	74,983	41,424	33,559	65,111	35,543	29,568	9,872	5,881	3,991
1975	84,108	46,774	37,334	68,593	37,356	31,237	15,515	9,418	6,097
1980	86,274	49,908	36,366	68,155	38,660	29,495	18,119	11,248	6,871
1985	80,417	48,130	32,287	60,301	35,519	24,782	20,116	12,611	7,505
1990	83,831	51,080	32,751	60,410	36,443	23,967	23,421	14,637	8,784
1995	1,00,605	61,335	39,270	74,747	44,992	29,755	25,858	16,343	9,515
2000	1,12,285	71,707	40,578	81,640	51,297	30,343	30,645	20,410	10,235
2005	1,12,478	79,084	33,394	74,760	51,948	22,812	37,718	27,136	10,582
2010	147113	94704	52609	93681	59015	34666	53432	35689	17743
2013	161655	102445	59210	95848	59047	36801	65807	43398	22409
2014	163274	103992	59282	94799	58599	36200	68475	45393	23082
2015	1,68,910	1,07,861	61,049	95,309	59,294	36,015	73,601	48,567	25,034
अम्बाला	8,802	5,483	3,319	4,628	2,770	1,858	4,174	2,713	1,461
पंचकूला	3,551	2,162	1,389	1,517	899	618	2,034	1,263	771
यमुनानगर	8,137	5,150	29,887	4,373	2,728	1,645	3,764	2,422	1,342
कुरुक्षेत्र	6,279	3,919	2,360	3,803	2,305	1,498	2,476	1,614	862
कैथल	7,178	4,715	2,463	5,122	3,283	1,839	2,056	1,432	624
करनाल	10,449	6,645	3,804	5,848	3,612	2,236	4,601	3,033	1,568
पानीपत	7,292	4,754	2,538	3,722	2,386	1,336	3,570	2,368	1,202
सोनीपत	10,738	6,838	3,900	7,319	4,558	2,761	3,419	2,280	1,139
रोहतक	14,672	9,553	5,119	3,706	2,398	1,308	10,966	7,155	3,811
झज्जर	5,582	3,597	1,985	3,951	2,470	1,481	1,631	1,127	504
फरीदाबाद	9,509	6,079	3,430	1,836	1,141	695	7,673	4,938	2,735
पलवल	5,488	3,439	2,049	4,037	2,493	1,544	1,451	946	505
गुरूग्राम	10,165	6,789	3,376	2,554	1,689	865	7,611	5,,100	2,511
नूह	4,286	2,707	1,579	3,949	2,505	1,444	337	202	135
रिवाड़ी	5,444	3,401	2,043	3,861	2,303	1,558	1,583	1,098	485
महेन्द्रगढ़	5,456	3,392	2,064	4,430	2,693	1,737	1,026	699	327
भिवानी	9,559	6,128	3,431	7,139	4,461	2,678	2,420	1,667	753
जीन्द	8,629	5,548	3,081	6,291	3,961	2,330	2,338	1,587	751
हिसार	14,074	9,148	4,926	7,744	4,914	2,830	6,330	4,234	2,096
फतेहाबाद	5,436	3,362	2,074	4,143	2,537	1,606	1,293	825	468
सिरसा	8,184	5,052	3,132	5,336	3,188	2,148	2,848	1,864	984

प्राप्ति स्थान :—कार्यालय महानिदेशक , स्वास्थ्य सेवाएं विभाग, हरियाणा।

जन्म,मृत्यु, बाल मृत्यु दर पर आंकड़े

सिविल रजिस्ट्रेशन स्कीम के अनुसार कारणों के आधार पर वगीकृत मौतें

संख्या 4.4

वर्ष/जिला	हैजा	चेचक	बुखार	पेचिस तथा अतिसार	श्वास रोग	जख्म	अन्य सभी कारण	जोड़
1	2	3	4	5	6	7	8	9
1966	33	175	58,753	1,058	8,077	1,112	10,404	79,612
1970	—	329	49,052	595	11,115	1,334	12,558	74,983
1975	—	—	43,395	1,071	13,674	2,459	23,509	84,108
1980	—	—	50,004	1,004	7,798	2,041	25,427	86,274
1985	—	—	24,684	883	8,822	3,014	43,014	80,417
1990	—	—	355	734	5,723	2,759	74,260	83,831
1995	1	—	559	1,528	9,948	7,290	81,279	1,00,605
2000	1	—	1,419	846	7,940	4,299	97,780	1,12,285
2005	—	—	436	1,148	8,625	5,941	96,328	1,12,478
2006	—	—	422	1,527	9,465	6,474	1,05,613	1,23,501
अम्बाला	—	—	12	51	380	302	5,591	6,336
पंचकूला	—	—	4	22	153	142	2,437	2,758
यमुनानगर	—	—	7	106	545	266	5,119	6,043
कुरुक्षेत्र	—	—	8	37	187	286	4,109	4,627
कैथल	—	—	13	43	193	160	4,613	5,022
करनाल	—	—	15	72	360	386	6,618	7,451
पानीपत	—	—	4	42	394	322	3,894	4,656
सोनीपत	—	—	12	106	546	441	6,665	7,770
रोहतक	—	—	42	104	1,594	874	7,950	10,564
झज्जर	—	—	12	64	404	253	4,086	4,819
फरीदाबाद	—	—	60	107	678	552	7,912	9,309
गुरूग्राम	—	—	23	40	267	335	4,273	4,938
नूंह	—	—	120	168	331	188	3,808	4,615
रिवाड़ी	—	—	18	109	272	278	3,486	4,163
महेन्द्रगढ़	—	—	24	66	686	292	3,701	4,769
भिवानी	—	—	17	111	597	314	7,121	8,160
जीन्द	—	—	2	115	479	289	5,952	6,837
हिसार	—	—	7	74	800	454	8,708	10,043
फतेहाबाद	—	—	11	46	229	142	4,072	4,500
सिरसा	—	—	11	44	370	198	5,498	6,121

प्राप्ति स्थान :—कार्यालय महानिदेशक, स्वास्थ्य सेवाएं विभाग, हरियाणा।

टिप्पणी : - वर्ष 1987 से भारत सरकार द्वारा संशोधित प्रपत्र के अनुसार बुखार में केवल टायफाईड, खसरा, मलेरिया तथा इन्फलुएन्जा को ही सम्मिलित किया गया है। सामान्य बुखार को अन्य सभी कारण के अन्तर्गत लिया गया है।

जन्म,मृत्यु, बाल मृत्यु दर पर आंकड़े
सिविल रजिस्ट्रेशन स्कीम के अनुसार विभिन्न मौसमों में मौतें

संख्या 4.5

वर्ष/जिला	देहाती				शहरी				कुल मौतें
	वसन्त	गर्मी	पतझड़	सर्दी	वसन्त	गर्मी	पतझड़	सर्दी	
1	2	3	4	5	6	7	8	9	10
1970	14,159	17,105	14,839	19,008	2,175	2,454	2,404	2,839	74,983
1975	13,159	17,331	20,386	17,717	3,052	3,784	4,676	4,003	84,108
1980	13,782	15,462	20,974	17,042	4,455	4,704	5,292	4,563	86,274
1985	13,767	15,670	15,783	15,081	4,799	5,376	5,083	4,858	80,417
1990	11,982	16,490	15,822	16,116	5,250	6,148	5,869	6,154	83,831
1995	14,194	19,352	20,997	20,204	5,429	7,125	6,592	6,712	1,00,605
2000	20,157	21,627	18,353	21,503	7,376	8,106	7,129	8,034	1,12,285
2005	17,217	19,812	18,550	19,181	8,460	9,717	9,449	10,092	1,12,478
2010	22,016	22,894	22,859	25,912	12,780	12,555	13,174	14,923	1,47,113
2013	21882	23989	23096	26881	15446	16036	16392	17933	161655
2014	22284	24418	22490	25607	16178	17268	16836	18193	163274
2015	23,513	23,221	22,033	26,542	18,348	16,967	18,268	20,018	1,68,910
अम्बाला	1,159	1,107	1,159	1,203	1,007	1,054	989	1,124	8,802
पंचकूला	406	352	334	425	527	460	487	560	3,551
यमुनानगर	1,107	1,017	1,027	1,222	977	835	907	1,045	8,137
कुरुक्षेत्र	988	885	852	1,078	652	502	631	691	6,279
कैथल	1,226	1,240	1,180	1,476	523	514	508	511	7,178
करनाल	1,441	1,411	1,319	1,677	1,016	1,047	1,189	1,349	10,449
पानीपत	876	836	938	1,072	836	783	941	1,010	7,292
सोनीपत	1,657	1,751	1,819	2,092	853	833	799	934	10,738
रोहतक	931	935	830	1,010	2,654	2,511	2,775	3,026	14,672
झज्जर	954	995	937	1,065	394	366	407	464	5,582
फरीदाबाद	488	454	432	462	1,961	1,772	1,953	1,987	9,509
पलवल	1,022	966	941	1,108	377	353	367	354	5,488
गुरूग्राम	644	626	578	706	2,001	1,590	2,043	1,977	10,165
नूंह	974	1,005	968	1,002	82	74	82	99	4,286
रिवाड़ी	947	971	886	1,057	373	395	372	443	5,444
महेन्द्रगढ़	1,079	1,158	986	1,207	259	257	226	284	5,456
भिवानी	1,791	1,788	1,548	2,012	605	567	587	661	9,559
जीन्द	1,555	1,492	1,421	1,823	556	603	619	560	8,629
हिसार	1,881	1,943	1,785	2,135	1577	1,510	1,502	1,741	14,074
फतेहाबाद	1,018	1,045	908	1,172	402	260	267	364	5,436
सिरसा	1,369	1,244	1,185	1,538	716	681	617	834	8,184

प्राप्ति स्थान :—कार्यालय महानिदेशक, स्वास्थ्य सेवाएं विभाग, हरियाणा।

जन्म,मृत्यु, बाल मृत्यु दर पर आंकड़े

सिविल रजिस्ट्रेशन स्कीम के अनुसार आयु तथा लिंग के अनुसार मौतें

संख्या. 4.6

वर्ष/जिला	एक वर्ष से कम		1—4 वर्ष		5—9 वर्ष		10—14 वर्ष	
	पुरुष	स्त्री	पुरुष	स्त्री	पुरुष	स्त्री	पुरुष	स्त्री
1	2	3	4	5	6	7	8	9
1966	8,892	7,592	8,813	8,786	2,271	1,773	1,221	973
1970	7,786	6,655	6,390	6,254	1,862	1,487	1,201	980
1975	8,400	6,773	5,711	6,175	2,160	1,726	1,276	1,058
1980	7,064	5,040	4,087	4,002	2,042	1,561	1,538	1,170
1985	5,056	3,160	3,289	3,089	1,378	1,019	1,041	816
1990	3,717	2,690	2,313	2,112	975	872	761	580
1995	2,503	2,428	2,159	2,117	1,037	891	979	794
2000	2,421	1,868	1,555	1,631	897	692	884	763
2005	2,704	1,421	1,255	982	1,077	606	953	537
2006	2,522	1,552	1,247	1,306	865	712	815	537
अम्बाला	83	94	39	32	23	34	24	21
पंचकूला	30	26	19	15	18	9	13	15
यमुनानगर	144	85	50	76	46	25	28	12
कुरुक्षेत्र	66	107	27	52	36	24	16	25
कैथल	71	42	57	40	36	26	33	14
करनाल	202	75	50	63	22	46	64	37
पानीपत	32	35	20	27	19	24	20	18
सोनीपत	100	57	62	52	50	49	85	44
रोहतक	380	144	103	77	81	34	95	37
झज्जर	45	31	38	33	31	24	9	6
फरीदाबाद	130	69	105	86	82	35	62	29
गुरूग्राम	47	35	46	35	27	23	13	15
नूंह	176	212	170	300	64	103	52	82
रिवाड़ी	50	27	21	34	27	10	27	8
महेन्द्रगढ़	84	66	53	40	48	47	31	14
भिवानी	208	112	81	89	58	73	38	37
जीन्द	121	83	78	80	65	51	50	35
हिसार	369	121	111	64	72	20	85	40
फतेहाबाद	84	71	32	50	32	31	39	25
सिरसा	100	60	85	61	28	24	31	23

जन्म,मृत्यु, बाल मृत्यु दर पर आंकड़े

सिविल रजिस्ट्रेशन स्कीम के अनुसार आयु तथा लिंग के अनुसार मौतें

संख्या 4.6 (जारी)

वर्ष/जिला	15—19 वर्ष		20—29 वर्ष		30—39 वर्ष		40—49 वर्ष	
	पुरुष	स्त्री	पुरुष	स्त्री	पुरुष	स्त्री	पुरुष	स्त्री
1	10	11	12	13	14	15	16	17
1966	1,000	964	1,617	1,793	1,559	1,605	1,996	1,612
1970	1,004	990	1,745	1,923	1,496	1,602	2,020	1,601
1975	1,078	962	2,117	2,490	1,741	1,951	2,363	1,836
1980	1,326	1,149	2,974	3,124	2,287	2,045	2,814	2,036
1985	1,412	999	3,459	3,162	2,715	2,004	3,015	1,833
1990	1,714	1,040	4,534	3,218	3,562	1,832	3,721	1,663
1995	1,522	1,003	5,088	3,365	5,011	2,326	5,244	2,026
2000	1,758	1,065	5,763	3,204	6,435	2,506	7,698	2,460
2005	2,611	1,149	4,600	1,883	7,764	2,751	8,999	2,501
2006	1,351	722	5,072	2,024	6,258	1,939	9,732	2,724
अम्बाला	42	23	213	80	261	103	336	168
पंचकूला	20	11	86	49	102	52	230	72
यमुनानगर	31	50	177	97	202	96	380	144
कुरुक्षेत्र	52	18	198	87	214	89	317	129
कैथल	51	29	183	81	275	93	463	133
करनाल	69	34	303	118	383	73	639	133
पानीपत	41	27	200	68	241	59	413	102
सोनीपत	108	48	283	108	367	102	552	149
रोहतक	183	108	677	328	719	250	1,018	226
झज्जर	59	44	192	55	254	65	390	73
फरीदाबाद	103	39	436	139	527	127	811	258
गुरूग्राम	58	9	257	51	246	62	377	74
नूंह	27	39	81	95	118	80	241	103
रिवाड़ी	39	13	150	39	228	34	294	87
महेन्द्रगढ़	46	36	134	65	202	71	292	86
भिवानी	109	49	289	147	436	122	562	170
जीन्द	77	33	318	104	369	140	606	156
हिसार	119	41	498	136	597	112	958	181
फतेहाबाद	48	40	180	68	219	88	366	116
सिरसा	69	31	217	109	298	121	487	164

जन्म,मृत्यु, बाल मृत्यु दर पर आंकड़े

सिविल रजिस्ट्रेशन स्कीम के अनुसार आयु तथा लिंग के अनुसार मौतें

संख्या 4.6 (समाप्त)

वर्ष/जिला	50—59 वर्ष		60 और अधिक वर्ष		कुल	
	पुरुष	स्त्री	पुरुष	स्त्री	पुरुष	स्त्री
1	18	19	20	21	22	23
1966	3,213	2,285	13,131	8,516	43,713	35,899
1970	3,609	2,510	14,311	9,557	41,424	33,559
1975	3,343	2,160	18,585	12,203	46,774	37,334
1980	3,830	2,394	21,946	13,845	49,908	36,366
1985	4,218	2,342	22,547	13,863	48,130	32,287
1990	4,495	2,047	25,288	16,697	51,080	32,751
1995	5,752	2,319	32,040	22,001	61,335	39,270
2000	7,919	2,665	36,377	23,724	71,707	40,578
2005	10,364	2,715	38,757	18,849	79,084	33,394
2006	11,530	3,511	44,431	24,651	83,823	39,678
अम्बाला	589	314	2,211	1,646	3,821	2,515
पंचकूला	277	116	1,003	595	1,798	960
यमुनानगर	399	231	2,051	1,719	3,508	2,535
कुरुक्षेत्र	363	147	1,584	1,076	2,873	1,754
कैथल	510	176	1,725	984	3,404	1,618
करनाल	683	211	2,841	1,405	5,256	2,195
पानीपत	534	94	1,787	895	3,307	1,349
सोनीपत	655	195	3,044	1,660	5,306	2,464
रोहतक	1,097	293	3,093	1,621	7,446	3,118
झज्जर	457	102	1,901	1,010	3,376	1,443
फरीदाबाद	968	244	3,383	1,676	6,607	2,702
गुरूग्राम	533	136	1,881	1,013	3,485	1,453
नूंह	275	92	1,340	965	2,544	2,071
रिवाड़ी	365	101	1,666	943	2,867	1,296
महेन्द्रगढ़	367	84	2,030	973	3,287	1,482
भिवानी	704	235	3,073	1,568	5,558	2,602
जीन्द	667	202	2,277	1,325	4,628	2,209
हिसार	1,152	226	3,860	1,281	7,821	2,222
फतेहाबाद	405	130	1,551	925	2,956	1,544
सिरसा	530	182	2,130	1,371	3,975	2,146

प्राप्ति स्थान :—कार्यालय महानिदेशक, स्वास्थ्य सेवाएं विभाग, हरियाणा।

जन्म,मृत्यु, बाल मृत्यु दर पर आंकड़े
बच्चों की मौतों का विवरण

संख्या 4.7

वर्ष/जिला	एक वर्ष से कम मौतें	एक सप्ताह से कम		एक सप्ताह से अधिक परन्तु एक मास से कम		एक मास से अधिक परन्तु छः मास से कम		छः मास से अधिक परन्तु एक वर्ष से कम	
		कुल	खाना 2 से प्रतिशतता	कुल	खाना 2 से प्रतिशतता	कुल	खाना 2 से प्रतिशतता	कुल	खाना 2 से प्रतिशतता
1	2	3	4	5	6	7	8	9	10
1966	16,484	2,999	18.2	3,357	20.4	5,403	32.8	4,725	28.6
1970	14,441	2,555	17.7	3,132	21.7	4,704	32.6	4,050	28.0
1975	15,173	2,647	17.4	3,615	23.8	5,377	35.5	3,534	23.3
1980	12,104	2,182	18.0	2,487	20.6	4,842	40.0	2,593	21.4
1985	8,216	1,388	16.9	1,480	18.0	3,706	45.1	1,642	20.0
1990	6,407	1,355	21.2	1,833	28.6	1,789	27.9	1,430	22.3
1995	4,931	819	16.6	768	15.6	2,387	48.4	957	19.4
2000	4,289	1,023	23.8	519	12.1	2,066	48.2	681	15.9
2005	4,125	1,336	32.4	455	11.0	1,746	42.3	588	14.3
2006	4,074	1,933	47.4	407	10.0	1,272	31.2	462	11.3
अम्बाला	177	95	53.7	16	9.0	51	28.8	15	8.5
पंचकूला	56	29	51.8	10	17.9	8	14.3	9	16.1
यमुनानगर	229	94	41.0	19	8.3	92	40.2	24	10.5
कुरुक्षेत्र	173	76	43.9	17	9.8	62	35.8	18	10.4
कैथल	113	47	41.6	11	9.7	42	37.2	13	11.5
करनाल	277	100	36.1	29	10.5	123	44.4	25	9.0
पानीपत	67	15	22.4	—	—	33	49.3	19	28.4
सोनीपत	157	59	37.6	21	13.4	56	35.7	21	13.4
रोहतक	524	306	58.4	62	11.8	121	23.1	35	6.7
झज्जर	76	37	48.7	—	—	29	38.2	10	13.2
फरीदाबाद	199	108	54.3	16	8.0	49	24.6	26	13.1
गुरूग्राम	82	33	40.2	18	22.0	23	28.0	8	9.8
नूंह	388	129	33.2	26	6.7	165	42.5	68	17.5
रिवाड़ी	77	42	54.5	4	5.2	23	29.9	8	10.4
महेन्द्रगढ़	150	71	47.3	15	10.0	35	23.3	29	19.3
भिवानी	320	199	62.2	22	6.9	83	25.9	16	5.0
जीन्द	204	120	58.8	22	10.8	46	22.5	16	7.8
हिसार	490	246	50.2	51	10.4	135	27.6	58	11.8
फतेहाबाद	155	60	38.7	16	10.3	51	32.9	28	18.1
सिरसा	160	67	41.9	32	20.0	45	28.1	16	10.0

प्राप्ति स्थान :—कार्यालय महानिदेशक, स्वास्थ्य सेवाएं विभाग, हरियाणा।

जन्म,मृत्यु, बाल मृत्यु दर पर आंकड़े

वर्ष 2014 में हरियाणा तथा भारत वर्ष में आयु वर्ग के अनुसार अनुमानित मृत्यु दर

संख्या 4.8 (प्रति हजार)

आयु वर्ग	देहाती		शहरी		Combined	
	हरियाणा	भारत	हरियाणा	भारत	हरियाणा	भारत
1	2	3	4	5	6	7
एक से कम	41.0	41.7	45.3	47.3	32.6	26.5
1—4	1.0	1.7	1.1	2.1	0.6	0.5
0—4	9.3	10.6	10.4	12.1	7.2	6.4
5—9	0.4	0.6	0.4	0.7	0.4	0.5
10—14	0.5	0.7	0.5	0.7	0.5	0.6
15—19	0.9	1.0	0.9	1.1	0.8	0.8
20—24	1.0	1.3	0.9	1.4	1.0	1.1
25—29	1.2	1.5	1.1	1.7	1.4	1.0
30—34	1.6	1.9	1.6	2.1	1.5	1.5
35—39	2.9	2.6	2.8	2.8	3.0	2.2
40—44	3.7	3.8	4.1	4.3	3.0	2.8
45—49	5.7	5.0	6.1	5.4	5.0	4.2
50—54	9.4	8.7	10.7	10.0	7.6	6.5
55—59	13.7	12.1	16.3	13.0	10.1	10.4
60—64	20.2	17.8	21.8	19.4	17.5	14.6
65—69	30.3	26.2	31.6	27.2	28.3	23.8
70—74	35.9	41.9	39.2	44.3	29.7	36.5
75—79	62.4	71.1	62.8	73.0	61.6	66.8
80—84	120.5	136.4	118.4	143.7	124.6	120.7
85 और उससे अधिक	229.7	242.1	196.3	252.3	325.8	217.8
सभी आयु	6.1	6.7	6.6	7.3	5.4	5.5

प्राप्ति स्थान :—कार्यालय भारत के महारजिस्ट्रार।

खण्ड—V
स्वास्थ्य एवं परिवार कल्याण

सारणी 5.1—चिकित्सा (एलोपैथिक) संस्थाओं की सूचना दी गई है।

सारणी 5.2—चिकित्सा अमला की संख्या दर्शाती है।

सारणी 5.3— इलाज किए रोगियों व उपलब्ध बिस्तरों की सूचना दर्शाती है।

सारणी 5.4—सरकारी संस्थाओं में इलाज किए गए अन्तरंग तथा बाह्य रोगियों की संख्या दी गई है।

सारणी 5.5—आयुर्वेदिक, यूनानी एवं होम्योपैथिक संस्थाएं व अमला दिया गया है।

सारणी 5.6—सिविल रजिस्ट्रेशन के आधार पर जन्म व्यवस्था के प्रकार।

सारणी 5.7—नसबन्दी आप्रेशनों की संख्या दी गई है।

सारणी 5.8—परिवार कल्याण की विभिन्न विधियों की उपलब्धियां तथा सभी समतुल्य साधनों से बंधीकरण दर्शाता है।

सारणी 5.9—सुरक्षित पेयजल परियोजनाओं के अधीन गांवों की संख्या दर्शाई गई है।

MEDICAL FACILITIES IN HARYANA
ALLOPATHIC
HOSPITALS, DISPENSARIES
AND HEALTH CENTRES
(As on 31st Dec. upto 1985)

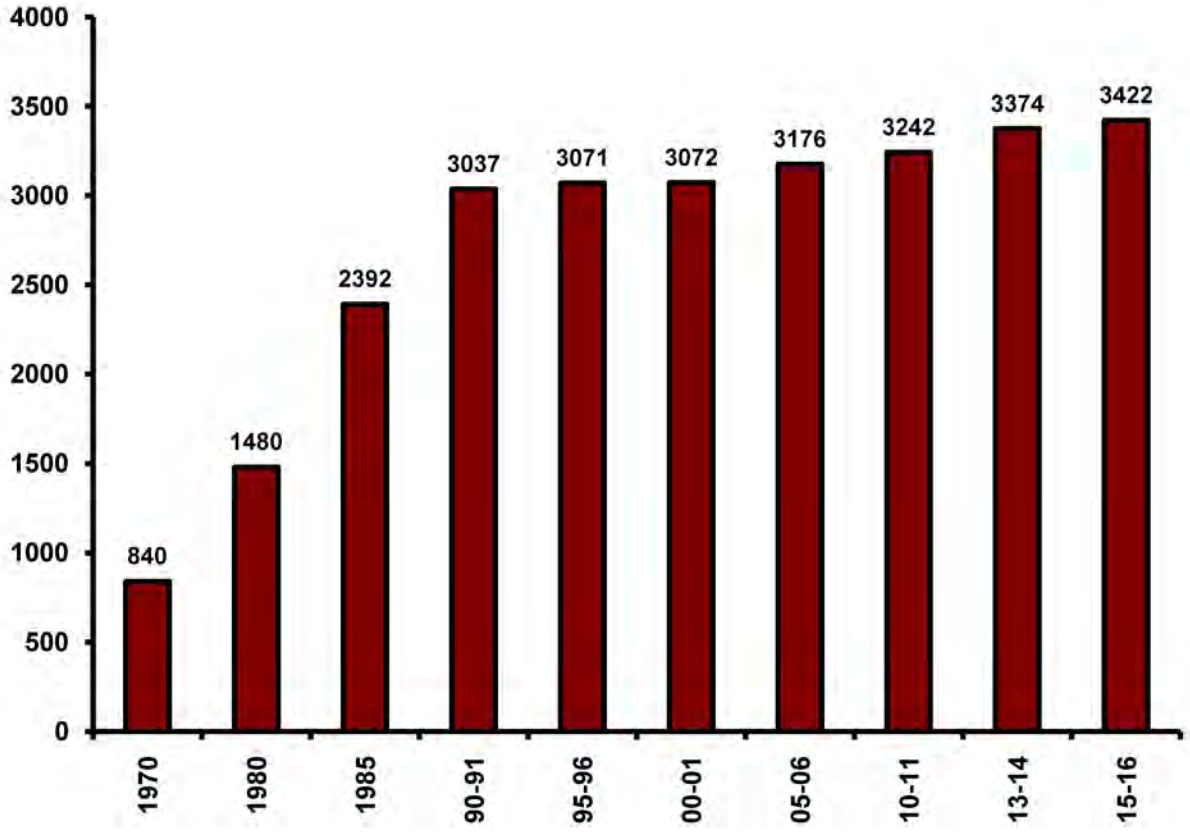

स्वास्थ्य एवं परिवार कल्याण

राज्य में चिकित्सा (ऐलोपैथी) संस्थानों की संख्या

संख्या 5.1

	अस्पताल	प्राथमिक स्वास्थ्य केन्द्र	डिस्पैंसरी	सामुदायिक स्वास्थ्य केन्द्र	उप-केन्द्र	कुल
1	2	3	4	5	6	7
2015-16	57	468	125	94	2,630	3,374
अम्बाला	3	19	4	4	101	131
पंचकूला	1	10	12	2	51	76
यमुनानगर	2	18	9	4	112	145
कुरुक्षेत्र	1	21	1	4	117	144
कैथल	1	23	0	6	144	174
करनाल	2	26	9	6	150	193
पानीपत	2	17	4	1	90	114
सोनीपत	2	33	10	8	164	217
रोहतक	3	23	4	7	114	151
झज्जर	4	26	3	5	126	164
फरीदाबाद	2	10	24	1	57	94
पलवल	1	20	1	3	89	114
गुरूग्राम	5	13	5	2	76	101
नूंह	1	20	1	3	138	163
रिवाड़ी	2	17	3	5	112	139
महेन्द्रगढ़	2	26	0	5	120	153
भिवानी	7	40	10	6	220	283
जीन्द	4	27	5	6	163	205
हिसार	6	36	10	9	200	261
फतेहाबाद	3	18	2	3	135	161
सिरसा	3	25	8	4	151	191

पी. एच.सी.—प्राथमिक स्वास्थ्य केन्द्र

प्राप्ति स्थान :—-स्वास्थ्य सेवाएं विभाग, हरियाणा।

सी. एच. सी.—सामुदायिक स्वास्थ्य केन्द्र

टिप्पणी :— वर्ष 1985 तक सूचना 31 दिसम्बर से सम्बन्धित है।

स्वास्थ्य एवं परिवार कल्याण

राज्य में चिकित्सा अमला के आंकड़े*

संख्या 5.2 (31 दिसम्बर के अनुसार)

वर्ष/जिला	चिकित्सा अधिकारी वर्ग I और II (अध्यापक वर्ग के अतिरिक्त)	उपचारिकाएं	दाईयां	नर्से अर्दली	तकनीशियन/प्रयोगशाला सहायक
1	2	3	4	5	6
1966	464	269	438	44	64
1970	440	420	454	231	226
1980	916	801	655	613	182
1985	1,225	1,171	1,326	390	278
1990	1,395	1,448	2,470	—	424
1995	1,519	1,156	2,380	—	487
2000	1,610	1,442	2,274	—	527
2005	1,839	1,266	2,100	—	527
2010	1,538	485	2,275	1,221	459
2011	1593	499	2315	1254	470
2015	2,127	1,528	—	—	—
2016(अ)	2,108*	1,505	3,989	—	622
अम्बाला	123	86	97	—	33
पंचकूला	119	83	67	—	38
यमुनानगर	72	54	66	—	32
कुरुक्षेत्र	65	71	100	—	32
कैथल	60	60	184	—	33
करनाल	82	84	191	—	54
पानीपत	77	55	200	—	31
सोनीपत	100	118	374	—	60
रोहतक	124	113	289	—	39
झज्जर	127	70	243	—	31
फरीदाबाद	86	24	92	—	16
पलवल	67	15	100	—	11
गुरूग्राम	113	70	131	—	12
नूंह	52	6	41	—	2
रिवाड़ी	76	46	210	—	22
महेन्द्रगढ़	95	15	242	—	13
भिवानी	89	139	449	—	35
जीन्द	77	85	320	—	43
हिसार	104	145	322	—	46
फतेहाबाद	49	68	125	—	24
सिरसा	105	71	140	—	15
मुख्यालय	14	—	6	—	—

अ – अनन्तिम

स्वास्थ्य एवं परिवार कल्याण

राज्य में चिकित्सा अमला के आंकड़े*

संख्या 5.2 (समाप्त) (31 दिसम्बर के अनुसार)

वर्ष/जिला	डिसपैंसरी/औषधारक	दफ्तरी अमला	दाईयां/नर्सें दाईयां	मेहतरों सहित अन्य चतुर्थ श्रेणी अमला	अन्य	जोड़
1	7	8	9	10	11	12
1966	309	172	—	1,552	—	3,312
1970	320	230	223	1,844	—	4,388
1980	615	348	218	2,179	309	6,836
1985	732	699	470	3,007	937	10,235
1990	850	973	98	3,730	1,335	12,723
1995	815	873	15	4,235	2,240	13,720
2000	853	1,001	30	4,412	2,010	14,159
2005	781	958	37	4,494	1,482	13,484
2010	736	881	10	3,564	1,768	12,937
2011	740	928	10	3,592	1,784	13,185
2016(अ)	667	1428	0	1,255	297	12,030
अम्बाला	32	86	0	110	32	877
पंचकूला	56	39	0	—	32	719
यमुनानगर	19	54	0	—	20	730
कुरुक्षेत्र	34	62	0	52	25	586
कैथल	24	55	2	72	16	511
करनाल	38	89	0	66	40	828
पानीपत	24	44	0	47	17	435
सोनीपत	54	84	0	120	39	848
रोहतक	47	79	0	80	49	745
झज्जर	42	59	0	11	36	836
फरीदाबाद	24	66	0	44	28	456
पलवल	15	34	—	53	18	43
गुरूग्राम	28	70	0	58	37	674
नूंह	10	29	0	—	14	489
रिवाड़ी	22	41	0	69	26	136
महेन्द्रगढ़	24	80	0	—	36	1,133
भिवानी	42	102	0	166	63	1,364
जीन्द	41	86	8	115	43	1,008
हिसार	41	100	0	135	51	1,112
फतेहाबाद	24	43	0	57	18	537
सिरसा	26	64	0	—	31	527
मुख्यालय	—	57	—	—	17	74

प्राप्ति स्थान :—स्वास्थ्य सेवाएं विभाग, हरियाणा।

* परिवार कल्याण चिकित्सा क्लिनिकों का अमला शामिल नहीं है।

अ—अनन्तिम

स्वास्थ्य एवं परिवार कल्याण

राज्य में इलाज किये गये रोगी और उपलब्ध बिस्तर

संख्या 5.3 (31 दिसम्बर के अनुसार)

वर्ष/जिला	ईलाज किये गये रोगी			बिस्तर		
	अंतरंग	बाह्य	जोड़	पुरुष	स्त्री	जोड़
1	2	3	4	5	6	7
1966	1,16,418	29,06,348	30,22,766	2,501	2,083	4,584
1970	1,52,146	34,75,216	36,27,362	3,184	2,872	6,056
1980	2,54,518	96,07,909	98,62,427	4,728	4,020	8,748
1985	3,42,771	59,94,664	63,37,435	5,123	4,352	9,475
1990-91	3,50,070	79,58,662	83,08,732	5,562	5,069	10,631
1995-96	3,46,141	74,41,132	77,87,273	5,855	5,473	11,328
2000-01	3,74,099	93,27,164	97,01,263	5,632	5,246	10,878
2009-10	5,40,211	1,19,07,674	1,24,47,885	5,241	4,765	10,006
2010-11	7,52,305	1,45,17,238	1,52,69,543	5,241	4,765	10,006
2011-12	8,29,071	1,44,39,934	1,52,69,005	5,252	4,776	10,028
2012-13	8,42,148	1,45,54,018	1,53,96,166	5,262	4,786	10,048
2013-14	904542	14970136	15874678	4710	5290	10000
2014-15	8,98,577	1,62,76,839	1,71,75,416	4,226	4,250	8,476
अम्बाला	42,678	8,12,165	8,54,843	230	255	485
पंचकूला	41,399	9,30,118	9,71,517	116	149	265
यमुनानगर	47,144	8,10,157	8,57,301	248	256	504
कुरुक्षेत्र	38,236	6,89,642	7,27,878	157	157	314
कैथल	43,381	7,81,370	8,24,751	178	157	335
करनाल	60,811	10,48,630	11,09,441	262	237	499
पानीपत	35,116	5,92,317	6,27,433	142	165	307
सोनीपत	42,714	7,75,465	8,18,179	181	185	366
रोहतक	26,461	7,57,503	7,83,964	163	187	350
झज्जर	33,607	7,18,280	7,51,887	250	264	514
फरीदाबाद	56,351	8,51,719	9,08,070	179	202	381
पलवल	31,532	4,53,595	4,85,127	90	97	187
गुरूग्राम	46,976	10,28,088	10,75,064	233	167	400
नूंह	30,761	3,56,719	3,87,480	101	104	205
रिवाड़ी	28,963	5,76,366	6,05,329	157	164	321
महेन्द्रगढ़	37,670	6,25,028	6,62,698	170	177	347
भिवानी	67,949	10,68,146	11,36,095	409	419	828
जीन्द	38,979	8,30,196	8,69,175	209	216	425
हिसार	63,533	13,10,601	13,74,134	380	313	693
फतेहाबाद	43,305	6,26,112	6,69,417	168	173	341
सिरसा	41,011	6,34,622	6,75,633	203	206	409

प्राप्ति स्थान :—स्वास्थ्य सेवाएं विभाग, हरियाणा।

टिप्पणी :—वर्ष 1990-91 के उपरान्त बिस्तरों की सूचना 31 मार्च से सम्बन्धित है। जबकि ईलाज किये गये रोगी 31 दिसम्बर के अनुसार है।

स्वास्थ्य एवं परिवार कल्याण

राज्य में वर्ष 2014 के दौरान सरकारी संस्थाओं में रोगों के अनुसार अन्तरंग तथा बाह्य इलाज किये गये रोगियों की संख्या

संख्या 5.4

जिला	टी० बी०		सिफलिस एवं गोनोरिहिया		मलेरिया एवं टाईफाईड	
	अंतरंग रोगी	बाह्य रोगी	अंतरंग रोगी	बाह्य रोगी	अंतरंग रोगी	बाह्य रोगी
1	2	3	4	5	6	7
अम्बाला	633	2967	1	2	226	4855
पंचकूला	123	1065	0	196	385	1832
यमुनानगर	185	1684	0	526	180	7854
कुरुक्षेत्र	84	2008	0	12	109	2643
कैथल	125	1669	0	175	152	2943
करनाल	403	8682	0	1941	788	32484
पानीपत	20	5802	0	127	92	7033
सोनीपत	260	4750	0	7	220	1396
रोहतक	116	1918	0	0	39	2860
झज्जर	24	2475	0	513	146	4018
फरीदाबाद	262	8458	0	137	164	2180
पलवल	7	2590	0	18	13	1812
गुरूग्राम	230	4530	2	99	271	1372
नूंह	47	2052	0	53	428	4333
रिवाड़ी	101	1147	0	41	191	1968
महेन्द्रगढ़	55	1584	0	0	564	1291
भिवानी	118	4002	0	564	1044	8847
जीन्द	61	2184	0	640	15	1299
हिसार	287	10168	0	731	99	3134
फतेहाबाद	60	1268	0	14	74	1283
सिरसा	175	2386	0	120	100	2213
हरियाणा राज्य	**3376**	**73389**	**3**	**5916**	**5300**	**97650**

स्वास्थ्य एवं परिवार कल्याण

राज्य में वर्ष 2014 के दौरान सरकारी संस्थाओं में रोगों के अनुसार अन्तरंग तथा बाह्य इलाज किये गये रोगियों की संख्या

संख्या 5.4 (समाप्त)

जिला	कुष्ठ रोग		चेचक		डायरोइल रोग (हैजा एवं गैस्टरों इन्ट्रीटिज)		अन्य बीमारियां (डिपथीरिया, पोलियो एवं पेशी तनाव)		कुल	
	अंतरंग रोगी	बाह्य रोगी	अंतरंग रोगी	बाह्य रोगी	अंतरंग रोगी	बाह्य रोगी	अंतरंग रोगी	बाह्य रोगी	अंतरंग रोगी	बाह्य रोगी
1	8	9	10	11	12	13	14	15	16	17
अम्बाला	0	0	0	0	350	2245	0	0	1210	10069
पंचकूला	0	30	0	0	3338	11473	2	1	3848	14597
यमुनानगर	0	0	0	0	532	8087	0	79	897	18230
कुरुक्षेत्र	0	0	0	0	62	1575	0	0	255	6238
कैथल	0	0	0	0	265	930	0	0	542	5717
करनाल	0	42	0	0	386	2834	0	0	1577	45983
पानीपत	0	0	0	0	980	5146	0	1	1092	18109
सोनीपत	0	0	0	0	259	3956	0	0	739	10109
रोहतक	0	34	0	0	257	1969	0	29	412	6810
झज्जर	0	0	0	0	28	1523	0	0	198	8529
फरीदाबाद	0	64	0	0	3705	23745	0	0	4131	34584
पलवल	0	0	0	0	141	6330	0	0	161	10750
गुरूग्राम	0	143	0	0	715	8403	0	0	1218	14547
नूंह	0	3	0	0	640	8278	0	42	1115	14761
रिवाड़ी	0	2	0	0	178	2438	0	0	470	5596
महेन्द्रगढ़	0	0	0	0	280	2946	0	2	899	5823
भिवानी	0	0	0	0	95	2789	0	23	1257	16225
जीन्द	0	0	0	0	16	2742	0	0	92	6865
हिसार	0	2	0	0	506	11632	0	1	892	25668
फतेहाबाद	0	0	0	0	39	2651	0	0	173	5216
सिरसा	0	1	0	0	91	155	0	1	366	4876
हरियाणा राज्य	**0**	**321**	**0**	**0**	**12863**	**111847**	**2**	**179**	**21544**	**289302**

प्राप्ति स्थान :—स्वास्थ्य सेवाएं विभाग, हरियाणा।

स्वास्थ्य एवं परिवार कल्याण

राज्य में आयुर्वैदिक, यूनानी एवं होम्योपैथिक संस्थाएं और उनका अमला

संख्या 5.5

वर्ष/जिला	संस्थाओं की संख्या				चिकित्सा अमला		
	आयुर्वैदिक	यूनानी	होम्योपैथिक	जोड़	इलाज किए गए रोगी	वैद्य/हकीम/होम्योपैथिक डाक्टर	डिस्पैंसर/कम्पाऊंडरां
1	2	3	4	5	6	7	8
1966-67	122	21	—	143	10,15,709	143	143
1970-71	183	17	—	200	11,91,527	202	200
1975-76	209	20	—	229	17,97,762	218	201
1980-81	330	20	—	350	30,36,941	350	350
1985-86	365	20	—	385	13,69,987	385	385
1990-91	389	19	9	417	26,02,570	417	417
1995-96	407	21	20	448	25,84,655	418	398
2000-01	433	21	20	474	27,62,499	416	365
2005-06	483	19	20	522	33,76,617	454	379
2010-11	462	17	20	499	42,49,473	402	459
2012-13	507	19	23	549	28,48,176	439	408
2013-14	16	1	—	17	56,132	17	10
2014-15	458	18	19	224	719	31,89,925	445
2015-16	458	18	19	238	733	22,80,690	428
अम्बाला	15	1	—	12	28	73,356	14
पंचकूला	15	—	—	11	26	77,794	18
यमुनानगर	16	3	—	11	30	1,11,119	17
कुरुक्षेत्र	13	—	1	12	26	66,476	17
कैथल	20	1	—	12	33	1,04,129	23
करनाल	25	2	—	14	41	1,08,815	24
पानीपत	15	—	—	11	26	74,395	11
सोनीपत	21	2	—	13	36	1,18,496	22
रोहतक	26	—	1	13	40	1,41,540	30
झज्जर	28	1	—	11	40	1,35,764	24
फरीदाबाद	7	—	—	11	18	37,209	8
पलवल	13	3	2	10	28	98,071	12
गुरूग्राम	12	—	8	11	31	292,652	16
नूंह	15	4	7	10	36	76,114	16
रिवाड़ी	18	1	—	9	28	60,720	19
महेन्द्रगढ़	25	—	—	12	37	59,599	20
भिवानी	48	—	—	12	60	1,93,124	40
जीन्द	27	—	—	12	39	1,14,208	26
हिसार	45	—	—	13	58	1,56,685	34
फतेहाबाद	18	—	—	7	25	54,028	13
सिरसा	36	—	—	11	47	88,947	24

प्राप्ति स्थान :—विभाग, आयुर्वेद, हरियाणा।

स्वास्थ्य एवं परिवार कल्याण

सिविल रजिस्ट्रेशन के आधार पर जन्म व्यवस्था के प्रकार

संख्या 5.6

वर्ष/जिला	सरकारी संस्था	निजि संस्था	डा./नर्स/दाई	परम्परागत जन्म व्यवस्था	सम्बन्धी एवं अन्य	जोड़
1	2	3	4	5	6	7
2005	63,052	1,41,345	2,18,805	40,619	8,144	4,71,968
2006	83,133	1,66,464	2,14,609	36,865	7,899	5,08,970
2007	96,948	1,78,273	1,93,404	33,712	9,636	5,11,973
2009	1,64,388	1,96,864	1,40,156	30,292	7,210	53,810
2010	2,05,086	1,97,282	1,10,788	24,709	6,755	5,44,620
2011	2,37,057	1,98,611	99,559	21,888	6,442	5,63,557
2012	247483	202073	88696	19879	6149	564280
2013	257626	203020	89873	20893	9801	581213
2014	270608	202509	79675	22702	9245	584739
2015	2,73,388	2,04,392	65,789	17,876	7,895	5,69,340
अम्बाला	11,021	7,766	444	279	25	19,535
पंचकूला	9,692	2,880	476	9	109	13,166
यमुनानगर	9,860	10,788	2,199	864	6	23,717
कुरुक्षेत्र	8,749	10,060	1,769	686	77	21,341
कैथल	10,464	8,204	3,131	943	39	22,781
करनाल	15,941	10,241	1,723	1,747	381	30,033
पानीपत	14,453	11,468	2,092	926	326	29,265
सोनीपत	19,500	8,922	1,984	584	156	31,146
रोहतक	16,025	8,279	1,644	560	173	26,681
झज्जर	10,822	3,751	1,418	146	4	16,141
फरीदाबाद	21,938	21,464	3,531	2,154	2,354	51,441
पलवल	10,109	6,572	6,545	2,820	135	26,181
गुरूग्राम	14,337	18,021	4,893	448	179	37,878
नूंह	10,905	3,911	961	253	209	16,239
रिवाड़ी	8,541	9,022	416	143	15	18,137
महेन्द्रगढ़	18,517	5,597	17,789	2,166	2,318	46,387
भिवानी	12,535	12,662	2,631	230	55	28,113
जीन्द	12,160	8,800	2,212	407	362	23,941
हिसार	13,770	19,746	5,377	1,695	855	41,443
फतेहाबाद	9,553	7,966	2,622	519	53	20,713
सिरसा	14,496	8,272	1,932	297	64	25,061

प्राप्ति स्थान :—स्वास्थ्य सेवाएं विभाग, हरियाणा।

स्वास्थ्य एवं परिवार कल्याण

राज्य में नसबन्दी आप्रेशनों की संख्या

संख्या 5.7 (संख्या में)

वर्ष/जिला	नसबन्दी	ट्यूबक्टामी	जोड़	लूप लगाये गये
1	2	3	4	5
1966-67	10,509	29	10,538	55,457
1970-71	9,458	12,249	21,707	23,469
1980-81	5,547	26,980	32,527	24,666
1985-86	11,976	1,03,246	1,15,222	1,75,259
1990-91	2,626	86,872	89,498	1,58,279
1995-96	1,548	99,709	1,01,257	1,64,010
2000-01	1,333	95,015	96,348	1,62,862
2005-06	12,995	80,585	93,580	1,52,051
2009-10	9,294	77,957	87,251	1,86,686
2010-11	6,193	71,965	78,158	1,82,286
2011-12	6,527	71,819	78,346	1,94,541
2012-13	4,065	69,803	73,868	2,24,824
2013-14	4215	66622	70837	271129
2014-15	83	2758	2841	12285
2015-16	3,439	67,232	70,671	2,33,497
अम्बाला	128	2,738	2,866	11,952
पंचकूला	70	2,309	2,379	6,616
यमुनानगर	230	1,612	1,842	9,828
कुरुक्षेत्र	313	1,745	2,058	9,597
कैथल	335	2,746	3,081	12,555
करनाल	927	2,605	3,532	13,129
पानीपत	128	2,039	2,167	15,064
सोनीपत	121	3,824	3,945	13,307
रोहतक	34	2,926	2,960	12,276
झज्जर	57	2,347	2,404	9,563
फरीदाबाद	56	3,391	3,447	14,536
पलवल	22	2,535	2,557	8,136
गुरूग्राम	117	2,640	2,757	19,746
नूंह	16	641	657	1,745
रिवाड़ी	274	3,214	3,488	7,485
महेन्द्रगढ़	134	2,363	2,497	10,295
भिवानी	96	5,791	5,887	15,071
जीन्द	192	3,701	3,893	11,088
हिसार	50	9,328	9,378	14,792
फतेहाबाद	103	4,474	4,577	6,050
सिरसा	36	4,263	4,299	10,666

प्राप्ति स्थान :—स्वास्थ्य सेवाएं विभाग, हरियाणा।

स्वास्थ्य एवं परिवार कल्याण

वर्ष 2015-16 में हरियाणा राज्य में परिवार कल्याण की विभिन्न विधियों की उपलब्धियां तथा सभी साधनों से समीकृत बंधीकरण

संख्या 5.8

जिला	परिवार कल्याण की विभिन्न विधियों की उपलब्धियां तथा सभी साधनों से समीकृत बंधीकरण					
	बंधीकरण	अन्तगर्भाशय युक्तियां का निवेशन	पारम्परिक गर्भ निरोधकों के प्रयोगकर्ता	खाईजाने वाली गर्भ निरोधक गोलियों के प्रयोगकर्ता	कुल योग	सभी साधनों से समीकृत बंधीकरण
1	2	3	4	5	6	7
2015-16	70671	233497	17794186	999260	19097614	1248098
अम्बाला	2866	11952	1169553	52853	1237224	77698
पंचकूला	2379	6616	530030	24164	563189	36715
यमुनानगर	1842	9828	590442	35427	637539	41857
कुरुक्षेत्र	2058	9597	926441	43076	981172	61512
कैथल	3081	12555	742747	31159	789542	51992
करनाल	3532	13129	1223525	62538	1302724	82831
पानीपत	2167	15064	1074299	86569	1178099	76490
सोनीपत	3945	13307	850582	42741	910575	60384
रोहतक	2960	12276	1257110	48653	1320999	82297
झज्जर	2404	9563	450248	31346	493561	34088
फरीदाबाद	3447	14536	1460147	83504	1561634	98690
पलवल	2557	8136	532096	26053	568842	37725
गुरूग्राम	2757	19746	1234371	99652	1356526	88988
नूंह	657	1745	271066	21778	295246	18718
रिवाड़ी	3488	7485	1105994	46188	1163155	72559
महेन्द्रगढ़	2497	10295	789633	38668	841093	54094
भिवानी	5887	15071	861357	52080	934395	64551
जीन्द	3893	11088	678306	40187	733474	49738
हिसार	9378	14792	776390	53705	854265	63409
फतेहाबाद	4577	6050	524806	32083	567516	39314
सिरसा	4299	10666	745043	46836	806844	54450

प्राप्ति स्थान :—स्वास्थ्य सेवाएं विभाग, हरियाणा।

जनस्वास्थ्य

राज्य में सुरक्षित पेयजल परियोजना के अधीन गांवो की संख्या

संख्या 5.9

जिला	31-12-2004 के सर्वेक्षण अनुसार 40 एल० पी० सी० डी० से कम वितरण वाले गांवों की संख्या	वर्ष 2014-15 तक 40 एल० पी० सी० डी० से कम वितरण वाले गांवों की संख्या	वर्ष 2014-15 के दौरान 40 एल० पी० सी० डी० से कम आबादी के साथ खिसकना	1-4-2015 को 40 एल० पी० सी० डी० से कम वितरण वाले गांव	1-4-2016 को 40 एल० पी० सी० डी० से कम वितरण वाले गांव
1	2	3	4	5	6
अम्बाला	42	485	15	25	23
पंचकूला	—	661	4	9	4
यमुनानगर	227	607	21	30	41
कुरुक्षेत्र	26	434	7	8	1
कैथल	206	322	0	0	0
करनाल	43	439	0	0	0
पानीपत	25	178	4	7	1
सोनीपत	109	348	3	3	1
रोहतक	64	138	0	1	0
झज्जर	112	264	2	2	0
फरीदाबाद	124	111	19	37	27
गुरूग्राम	0	292	14	23	20
नूंह	528	281	0	0	4
रिवाड़ी	—	340	93	159	64
महेन्द्रगढ़	133	420	1	5	10
भिवानी	190	429	7	34	24
जीन्द	50	546	1	1	0
हिसार	75	296	0	6	24
फतेहाबाद	9	340	3	12	8
सिरसा	—	300	0	0	0
जोड़	8	352	11	0	2
	1,971	**1,483**	**205**	**362**	**254**

प्राप्ति स्थान :—प्रमुख अभियन्ता, लोक निर्माण (जन-स्वास्थ्य) विभाग, हरियाणा।

टिप्पणी:- *राज्य के सभी गांवो को 31-3-1992 से पेयजल सुविधा प्रदान की जा चुकी है।

एल. पी. सी. डी. – प्रति व्यक्ति प्रतिदिन लिटर पानी

NUMBER OF VILLAGES PROVIDED WITH SAFE DRINKING WATER SUPPLY FACILITIES IN HARYANA

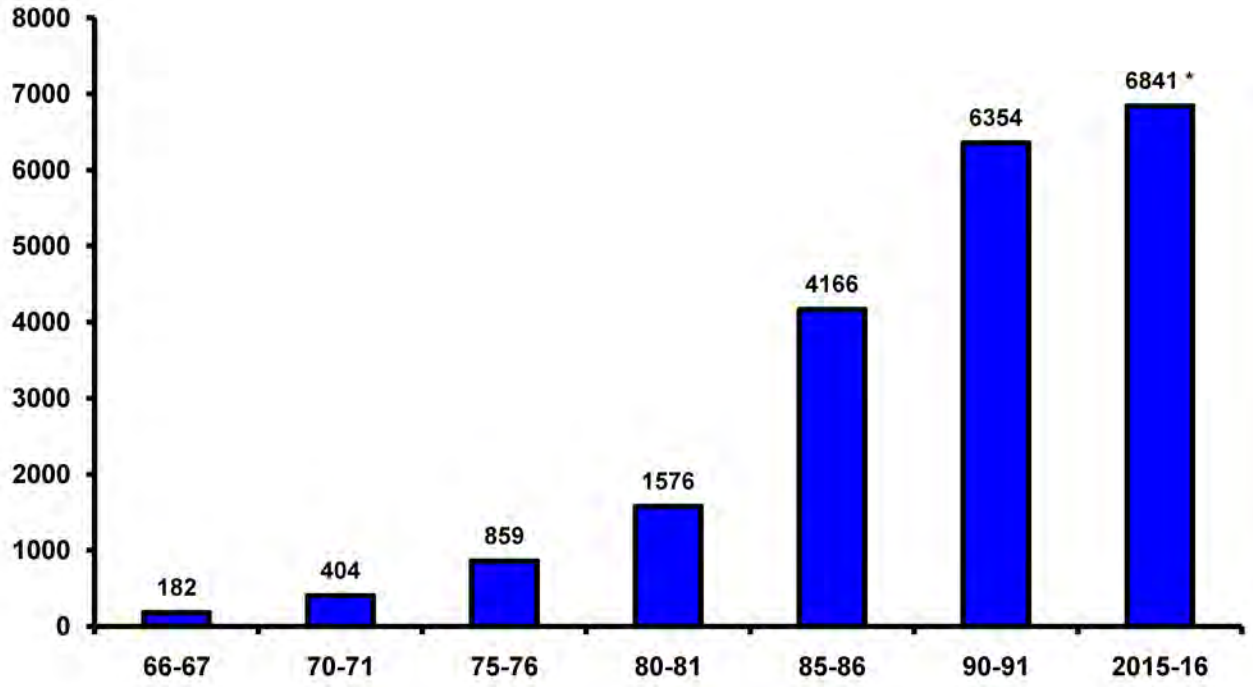

* 100 %

खण्ड—VI
शिक्षा

इस खण्ड में शिक्षा सम्बन्धी आंकड़े दिये गये हैं। इस खण्ड में दी गई सामग्री निदेशक, उच्चतर/सैकण्ड्री/मौलिक व तकनीकी शिक्षा विभाग, हरियाणा तथा मानव संसाधन विकास मंत्रालय (शिक्षा विभाग) भारत सरकार से प्राप्त की गई है।

सारणी 6.1—में मान्यता प्राप्त विश्वविद्यालयों/ महाविद्यालयों/विद्यालयों की संख्या दी गई है।

सारणी 6.2—में मान्यता प्राप्त महाविद्यालयों में पढ़ रहे विद्यार्थियों की संख्या दी गई है।

सारणी 6.3—में प्रबन्ध के अनुसार मान्यता प्राप्त विद्यालयों की सूचना दी गई है।

सारणी 6.4—में मान्यता प्राप्त विद्यालयों में पढ़ रहे विद्यार्थियों की संख्या का विवरण दिया गया है।

सारणी 6.5—में मान्यता प्राप्त विद्यालयों में पढ़ रहे अनुसूचित जाति के विद्यार्थियों की संख्या का विवरण दिया गया है।

सारणी 6.6—में मान्यता प्राप्त विद्यालयों में अध्यापकों की संख्या दी गई है।

सारणी 6.7—में मान्यता प्राप्त विद्यालयों में श्रेणीवार विद्यार्थियों की संख्या दी गई है।

सारणी 6.8—में इंजीनियरिंग के स्नातक पाठयक्रमों में प्रवेश क्षमता के आंकड़े सम्मिलित किये गये हैं।

सारणी 6.9—में वर्षवार अध्यापक-विद्यार्थियों का अनुपात की संख्या दी गई है।

सारणी 6.10 से 6.12—में भारत में राज्यवार मान्यता प्राप्त शैक्षणिक संस्थाओं, अध्यापकों तथा विद्यार्थियों की संख्या दी गई है।

सारणी 6.13 व 6.14—में भारत में मान्यता प्राप्त विद्यालयों में सामान्य शिक्षा के लिए तथा अनुसूचित जाति के छात्रों के लिए दाखिले का अनुपात दर्शाया गया है।

शिक्षा

मान्यता प्राप्त विश्वविद्यालयों/ महाविद्यालयों/विद्यालयों की संख्या

संख्या 6.1

संस्था की किस्म	1966-67	1970-71	1975-76	1980-81
1	2	3	4	5
विश्वविद्यालय	1	1	3	3
कला तथा विज्ञान महाविद्यालय	40	65	98	98
इन्जीनियरिंग महाविद्यालय	—	—	1	1
अध्यापक प्रशिक्षण महाविद्यालय	5	12	19	20
उच्च/वरिष्ठ माध्यमिक विद्यालय	597	975	1,129	1,473
माध्यमिक विद्यालय	735	760	758	881
प्राथमिक/ पूर्व प्राथमिक विद्यालय	4,447	4,204	5,149	4,934

शिक्षा

मान्यता प्राप्त विश्वविद्यालयों/ महाविद्यालयों/विद्यालयों की संख्या

संख्या 6.1 (समाप्त)

संस्था की किस्म	1985-86	1990-91	1995-96	2000-01	2005-06	2010-11	2014-15	2015-16(P)
1	6	7	8	9	10	11	12	13
विश्वविद्यालय	3	3	4	4	5	24	43	43
कला तथा विज्ञान महाविद्यालय	110	120	130	150	168	190	238	288
इन्जीनियरिंग महाविद्यालय	1	2	2	25	40	155	156	148
अध्यापक प्रशिक्षण महाविद्यालय	18	18	18	20	36	472	472	491
उच्च/वरिष्ठ माध्यमिक विद्यालय	1,946	2,356	2,998	4,138	5,317	6,771	7571	7663
माध्यमिक विद्यालय	1,121	1,399	1,499	1,887	2,168	3,439	4051	4430
प्राथमिक/ पूर्व प्राथमिक विद्यालय	5,078	5,109	5,474	11,013	12,152	13,073	9603	9675

स—संशोधित। प्राप्ति स्थान :—तकनीकी/उच्चतर / मौलिक शिक्षा, हरियाणा।

शिक्षा

मान्यताप्राप्त सामान्य शिक्षा (कला, विज्ञान, गृहविज्ञान) के महाविद्यालयों में विद्यार्थियों की संख्या संख्या 6.2

वर्ष/जिला	कुल विद्यार्थी (अनुसूचित जातियों सहित)			अनुसूचित जातियों के विद्यार्थी		
	जोड़	छात्र	छात्राएं	जोड़	छात्र	छात्राएं
1	2	3	4	5	6	7
1966-67	27,332	21,603	5,729	1,307	1,257	50
1970-71	58,444	46,708	11,736	2,231	2,070	161
1975-76	72,882	56,018	16,864	3,517	3,396	121
1980-81	75,863	53,544	22,319	4,213	3,999	214
1985-86	105,965	71,753	34,212	7,045	6,527	518
1990-91	138,405	91,226	47,179	9,875	8,806	1,069
1995-96	120,845	68,676	52,169	6,990	5,661	1,329
2000-01	196,537	111,797	84,740	14,339	10,717	3,622
2005-06	192,701	96,238	96,463	18,074	10,863	7,211
2010-11	241,926	107,580	134,346	29,105	13,755	15,350
2013-14	3,22,849	1,62,020	1,60,829	46,313	22,155	24,158
2014-15	3,43,898	1,48,696	1,95,202	52,314	25,267	27,047
2015-16(अ)	352259	163884	188375	59117	28681	30436
अम्बाला	17898	8253	9645	3898	1880	2018
पंचकूला	8494	4771	3723	1622	898	724
यमुनानगर	21008	8080	12928	4297	1201	3096
कुरुक्षेत्र	10282	4113	6169	1684	873	811
कैथल	13435	5739	7696	1728	941	787
करनाल	18022	9156	8866	3064	1638	1426
पानीपत	17862	8550	9312	1756	946	810
सोनीपत	15674	3669	12005	1972	767	1205
रोहतक	36343	20462	15881	4581	2425	2156
झज्जर	10540	4325	6215	1733	749	984
फरीदाबाद	21169	10449	10720	2914	1590	1324
पलवल	6622	2665	3957	1024	445	579
गुरूग्राम	20669	9332	11337	3331	1589	1742
नूंह	2879	2236	643	336	205	131
रिवाड़ी	16824	7067	9757	3101	1258	1843
महेन्द्रगढ़	22669	11110	11559	4226	1949	2277
भिवानी	27048	12293	14755	5492	2680	2812
जीन्द	19758	9905	9853	3254	1963	1291
हिसार	25578	11927	13651	4764	2423	2341
फतेहाबाद	7747	3625	4122	2044	1108	936
सिरसा	11738	6157	5581	2296	1153	1143

प्राप्ति स्थान :—उच्चतर शिक्षा विभाग, हरियाणा।

शिक्षा

प्रबन्ध के अनुसार मान्यताप्राप्त उच्च तथा वरिष्ठ माध्यमिक विद्यालयों का वर्गीकरण

संख्या 6.3

वर्ष/जिला	राजकीय	अराजकीय	छात्रों हेतु	छात्राओं हेतु	जोड़
1	2	3	4	5	6
1966-67	440	157	488	109	597
1970-71	797	178	811	164	975
1975-76	907	222	931	198	1,129
1980-81	1,226	247	1,228	245	1,473
1985-86	1,657	289	1,643	303	1,946
1990-91	1,944	412	2,001	355	2,356
1995-96	2,345	653	2,547	451	2,998
2000-01	2,620	1,518	3,631	507	4,138
2005-06	2,827	2,490	4,781	536	5,317
2010-11	3,167	3,816	6,425	558	6,983
2013-14	3,212	4,158	6,802	568	7,370
2014-15	3259	4312	7075	496	7571
2015-16(अ)	3258	4405	7167	496	7663
अम्बाला	155	151	296	10	306
पंचकूला	61	63	121	3	124
यमुनानगर	112	235	342	5	347
कुरुक्षेत्र	114	164	273	5	278
कैथल	149	159	281	27	308
करनाल	168	264	413	19	432
पानीपत	120	199	295	24	319
सोनीपत	209	281	453	37	490
रोहतक	163	227	342	48	390
झज्जर	176	223	366	32	398
फरीदाबाद	89	385	457	17	474
पलवल	108	213	304	17	321
गुड़गांव	118	220	323	15	338
मेवात	90	64	140	14	154
रिवाड़ी	147	169	307	10	317
महेन्द्रगढ़	146	195	328	13	341
भिवानी	307	348	600	55	655
जीन्द	215	225	396	44	440
हिसार	274	340	548	66	614
फतेहाबाद	149	126	257	18	275
सिरसा	188	154	325	17	342

शिक्षा

प्रबन्ध के अनुसार मान्यताप्राप्त माध्यमिक विद्यालयों का वर्गीकरण

संख्या 6.3 (जारी)

वर्ष/जिला	राजकीय	अराजकीय	छात्रों हेतु	छात्राओं हेतु	जोड़
1	2	3	4	5	6
1966-67	704	31	629	106	735
1970-71	730	30	661	99	760
1975-76	742	16	673	85	758
1980-81	848	33	805	76	881
1985-86	1,062	59	990	131	1,121
1990-91	1,249	150	1,231	168	1,399
1995-96	1,194	305	1,327	172	1,499
2000-01	1,211	676	1,706	181	1,887
2005-06	1,425	743	1,962	206	2,168
2010-11	2,331	1,152	3,196	287	3,483
2012-13	2,449	1,653	3,841	2,61	4,102
2013-14	2,443	1943	4083	303	4,386
2015-16(अ)	2411	2019	4145	285	4430
अम्बाला	138	75	205	8	213
पंचकूला	82	124	130	1	131
यमुनानगर	238	298	287	2	289
कुरुक्षेत्र	185	61	220	12	232
कैथल	73	87	160	11	171
करनाल	122	114	205	3	208
पानीपत	58	77	234	6	240
सोनीपत	81	80	203	5	208
रोहतक	36	96	92	9	101
झज्जर	53	86	121	9	130
फरीदाबाद	42	47	335	6	341
पलवल	143	69	285	17	302
गुरूग्राम	91	82	168	10	178
नूंह	262	159	285	60	345
रिवाड़ी	98	49	134	9	143
महेन्द्रगढ़	132	181	187	15	202
भिवानी	157	45	267	16	283
जीन्द	98	65	154	25	179
हिसार	98	95	187	29	216
फतेहाबाद	86	127	135	15	150
सिरसा	122	51	200	17	217

शिक्षा

प्रबन्ध के अनुसार मान्यताप्राप्त प्राथमिक विद्यालयों का वर्गीकरण

संख्या 6.3 (समाप्त)

वर्ष/जिला	राजकीय	अराजकीय	छात्रों हेतु	छात्राओं हेतु	जोड़
1	2	3	4	5	6
1966-67	4,344	105	4,192	257	4,449
1970-71	4,106	101	4,071	136	4,207
1975-76	5,075	81	4,892	264	5,156
1980-81	4,896	65	4,738	223	4,961
1985-86	5,018	87	4,557	548	5,105
1990-91	4,969	167	4,398	738	5,136
1995-96	5,321	180	4,451	1,050	5,501
2000-01	8,650	2,390	9,381	1,659	11,040
2004-05	8,737	3,090	10,216	1,611	11,827
2005-06	8,964	3,215	10,598	1,581	12,179
2010-11	9,360	4,644	12,627	1,377	14,004
2012-13	9,324	767	9,148	943	10,091
2013-14	9,292	957	9,172	1,077	10,249
2015-16(अ)	8924	751	8613	1062	9675
अम्बाला	485	44	511	18	529
पंचकूला	277	29	303	3	306
यमुनानगर	610	20	623	7	630
कुरुक्षेत्र	499	21	503	17	520
कैथल	377	42	365	54	419
करनाल	496	13	498	11	509
पानीपत	245	40	249	36	285
सोनीपत	443	70	442	71	513
रोहतक	235	29	188	76	264
झज्जर	307	42	299	50	349
फरीदाबाद	241	82	300	23	323
पलवल	360	49	371	38	409
गुरूग्राम	383	32	364	51	415
नूंह	492	7	468	31	499
रिवाड़ी	412	41	430	23	453
महेन्द्रगढ़	503	23	453	73	526
भिवानी	677	50	622	105	727
जीन्द	438	30	352	116	468
हिसार	522	32	444	110	554
फतेहाबाद	389	31	379	41	420
सिरसा	533	39	464	108	572

प्राप्ति स्थान :—सैकण्ड्री/मौलिक शिक्षा विभाग, हरियाणा।

अ—अनन्तिम।

*मिडल, उच्च/ वरिष्ठ माध्यमिक विद्यालयों के साथ जुड़े प्राथमिक/पूर्व प्राथमिक विद्यालयों को छोड़कर।

शिक्षा
मान्यताप्राप्त विद्यालयों में विद्यार्थियों की संख्या

संख्या 6.4

वर्ष/जिला	उच्च/वरिष्ठ माध्यमिक/नवोदय विद्यालय			माध्यमिक विद्यालय		
	जोड़	छात्र	छात्राएं	जोड़	छात्र	छात्राएं
1	2	3	4	5	6	7
1966-67	3,76,080	2,86,475	89,605	2,50,673	1,83,043	67,630
1970-71	6,03,396	4,52,939	1,50,457	2,45,137	1,76,703	68,434
1975-76	7,64,756	5,62,387	2,02,369	2,57,983	1,83,591	74,392
1980-81	10,10,236	7,18,831	2,91,405	2,96,027	2,05,067	90,960
1985-86	13,38,511	9,06,663	4,31,848	3,81,174	2,34,611	1,46,563
1990-91	15,52,643	9,94,286	5,58,357	5,47,105	3,07,877	2,39,228
1995-96	18,19,148	10,95,605	7,23,543	4,82,388	2,63,019	2,19,369
2000-01	15,76,571	9,20,408	6,56,163	1,94,823	1,05,820	89,003
2005-06	17,46,133	9,83,203	7,62,930	2,86,409	1,46,767	1,39,642
2010-11	28,02,754	15,41,669	12,61,085	8,57,686	4,41,956	4,15,730
2012-13	14,09,376	7,82,357	6,27,019	13,81,976	7,62,887	6,19,089
2013-14	14,73,038	8,23,915	6,49,123	14,42,860	7,93,536	6,49,324
2015-16(अ)	14,75,045	8,25,890	6,49,155	1038326	556294	482032
अम्बाला	63,578	35,530	28,048	37374	20384	16990
पंचकूला	27755	15186	12569	23361	12620	10741
यमुनानगर	66201	37056	29145	47149	25345	21804
कुरुक्षेत्र	58451	33757	24694	48019	26955	21064
कैथल	64888	35935	28953	55853	30329	25524
करनाल	85658	47767	37891	57929	30725	27204
पानीपत	69412	39333	30079	49202	26098	23104
सोनीपत	94964	54571	40393	58415	31441	26974
रोहतक	63114	34125	28989	40471	21464	19007
झज्जर	59200	33054	26146	32257	17391	14866
फरीदाबाद	112984	63617	49367	72779	38920	33859
पलवल	64744	38755	25989	53465	28449	25016
गुरूग्राम	83836	46523	37313	44784	23399	21385
नूंह	29211	20923	8288	60870	35213	25657
रिवाड़ी	55043	30115	24928	31458	16438	15020
महेन्द्रगढ़	58821	32745	26076	32593	17257	15336
भिवानी	108111	58667	49444	71414	37776	33638
जीन्द	84516	45396	39120	66129	35196	30933
हिसार	102835	55371	47464	58611	29813	28798
फतेहाबाद	52602	29307	23295	43035	23093	19942
सिरसा	69121	38157	30964	53158	27988	25170

अ—अनन्तिम ।

शिक्षा
मान्यताप्राप्त विद्यालयों में विद्यार्थियों की संख्या

संख्या 6.4 (समाप्त)

वर्ष/जिला	प्राथमिक/पूर्व प्राथमिक विद्यालय			कुल जोड़		
	जोड़	छात्र	छात्राएं	जोड़	छात्र	छात्राएं
1	8	9	10	11	12	13
1966-67	5,34,764	3,93,761	1,41,003	11,61,517	8,63,279	2,98,238
1970-71	5,36,257	3,86,909	1,49,348	13,84,790	10,16,551	3,68,239
1975-76	6,59,121	4,47,692	2,11,429	16,81,860	11,93,670	4,88,190
1980-81	5,98,032	3,88,175	2,09,857	19,04,295	13,12,073	5,92,222
1985-86	6,94,290	3,99,432	2,94,858	24,13,975	15,40,706	8,73,269
1990-91	7,84,637	4,18,887	3,65,750	28,84,385	17,21,050	11,63,335
1995-96	8,26,720	4,05,372	4,21,348	31,28,256	17,63,996	13,64,260
2000-01	20,19,795	10,64,811	9,54,984	37,91,189	20,91,039	17,00,150
2005-06	21,19,221	11,32,795	9,86,426	41,51,763	22,62,765	18,88,998
2010-11	14,39,424	7,37,452	7,01,972	50,99,864	27,21,077	23,78,787
2012-13	25,49,622	13,88,039	11,61,583	53,40,974	29,33,283	24,07,691
2013-14	25,13,863	13,64,827	11,49,036	54,29,761	29,82,278	24,47,483
2015-16 (अ)	1633573	882776	750797	4146944	2264960	1881984
अम्बाला	55552	30137	25415	156504	86051	70453
पंचकूला	41927	22799	19128	93043	50605	42438
यमुनानगर	69355	37362	31993	182705	99763	82942
कुरुक्षेत्र	69472	38564	30908	175942	99276	76666
कैथल	89707	49128	40579	210448	115392	95056
करनाल	87097	46429	40668	230684	124921	105763
पानीपत	83863	45769	38094	202477	111200	91277
सोनीपत	93658	51354	42304	247037	137366	109671
रोहतक	60952	33271	27681	164537	88860	75677
झज्जर	46632	25215	21417	138089	75660	62429
फरीदाबाद	123056	66949	56107	308819	169486	139333
पलवल	94563	50685	43878	212772	117889	94883
गुरूग्राम	70154	36825	33329	198774	106747	92027
नूंह	122152	68320	53832	212233	124456	87777
रिवाड़ी	43476	23288	20188	129977	69841	60136
महेन्द्रगढ़	48798	26673	22125	140212	76675	63537
भिवानी	106726	57283	49443	286251	153726	132525
जीन्द	95860	52497	43363	246505	133089	113416
हिसार	80986	41433	39553	242432	126617	115815
फतेहाबाद	66739	35524	31215	162376	87924	74452
सिरसा	82848	43271	39577	205127	109416	95711

अ—अनन्तिम ।

प्राप्ति स्थान :—सैकण्ड्री/मौलिक शिक्षा विभाग, हरियाणा ।

शिक्षा

मान्यताप्राप्त विद्यालयों में अनुसूचित जातियों के विद्यार्थियों की संख्या

संख्या 6.5

वर्ष/जिला	उच्च/वरिष्ठ माध्यमिक/नवोदय विद्यालय			माध्यमिक विद्यालय		
	जोड़	छात्र	छात्राएं	जोड़	छात्र	छात्राएं
1	2	3	4	5	6	7
1966-67	30,617	27,360	3,257	22,899	19,247	3,652
1970-71	57,532	50,818	6,714	26,636	22,640	3,996
1975-76	69,359	61,676	7,683	29,069	24,402	4,667
1980-81	1,21,030	99,318	21,712	41,678	32,244	9,434
1985-86	1,98,255	1,44,884	53,371	70,099	43,754	26,345
1990-91	2,50,373	1,66,079	84,294	1,12,606	63,359	49,247
1995-96	3,32,142	2,07,564	1,24,578	1,01,328	53,892	47,436
2000-01	2,48,180	1,50,351	97,829	41,640	23,176	18,464
2005-06	2,99,371	1,73,389	1,25,982	63,241	32,647	30,594
2009-10	5,57,433	3,00,608	2,56,825	2,19469	1,14,220	1,05,249
2010-11	6,25,075	3,37,482	2,87,593	2,56,780	1,31,202	1,25,578
2012-13	3,06,126	1,62,054	1,44,072	3,77,270	1,97,513	1,79,757
2013-14	2,99,907	1,55,835	1,44,072	3,77,272	1,97,515	1,79,757
2015-16(अ)	313836	164080	149756	3,16,061	1,59,148	1,56,913
अम्बाला	17845	9373	8472	16,210	8,310	7,900
पंचकूला	4999	2596	2403	5,545	2,918	2,627
यमुनानगर	19473	10313	9160	16,159	8,439	7,720
कुरुक्षेत्र	13082	7060	6022	13,474	7,016	6,458
कैथल	14715	7743	6972	18,177	9,314	8,863
करनाल	18494	9589	8902	20,945	10,638	10,307
पानीपत	13222	6894	6328	12,472	6,108	6,364
सोनीपत	17532	9271	8261	14,973	7,493	7,480
रोहतक	13346	6606	6740	12,109	5,937	6,172
झज्जर	11397	5912	5485	8,823	4,466	4,357
फरीदाबाद	12366	6129	6237	10,289	4,617	5,672
पलवल	13372	7179	6193	14,531	7,033	7,498
गुरूग्राम	12925	6611	6314	8,557	4,058	4,499
नूंह	4390	2367	2023	6,994	3,534	3,460
रिवाड़ी	12991	6713	6278	7,465	3,807	3,658
महेन्द्रगढ़	11816	6226	5590	8,727	4,379	4,348
भिवानी	24024	12723	11301	22,309	11,346	10,963
जीन्द	18096	9545	8551	20,000	9,996	10,004
हिसार	25043	13024	12019	27,733	13,868	13,865
फतेहाबाद	15224	8046	7178	22,099	11,389	10,710
सिरसा	19487	10160	9327	28,470	14,482	13,988

शिक्षा

मान्यताप्राप्त विद्यालयों में अनुसूचित जातियों के विद्यार्थियों की संख्या

संख्या 6.5 (समाप्त)

वर्ष/जिला	प्राथमिक/पूर्व प्राथमिक विद्यालय			कुल जोड़		
	जोड़	छात्र	छात्राएं	जोड़	छात्र	छात्राएं
1	8	9	10	11	12	13
1966-67	62,249	53,853	8,396	1,15,765	1,00,460	15,305
1970-71	64,909	54,294	10,615	1,49,077	1,27,752	21,325
1975-76	91,728	71,906	19,822	1,90,156	1,57,984	32,172
1980-81	1,09,554	76,042	33,512	2,72,262	2,07,604	64,658
1985-86	1,63,438	91,627	71,811	4,31,792	2,80,265	1,51,527
1990-91	2,11,060	1,11,335	99,725	5,74,039	3,40,773	2,33,266
1995-96	2,39,820	1,16,436	1,23,384	6,73,290	3,77,892	2,95,398
2000-01	5,39,665	2,82,129	2,57,536	8,29,485	4,55,656	3,73,829
2005-06	6,17,756	3,24,051	2,93,705	9,80,368	5,30,087	4,50,281
2009-10	4,72,123	2,43,803	2,28,320	12,49,025	6,58,631	5,90,394
2010-11	4,45,538	2,29,247	2,16,291	13,27,393	6,97,931	6,29,462
2013-14	6,12,569	3,22,298	2,90,271	1,29,965	6,81,865	6,14,100
2015-16 (अ)	4,61,028	2,31,075	2,29,953	1090925	554303	536622
अम्बाला	21,492	10,906	10,586	55547	28589	26958
पंचकूला	10,527	5,452	5,075	21071	10966	10105
यमुनानगर	22,086	10,915	11,171	57718	29667	28051
कुरुक्षेत्र	19,855	9,978	9,877	46411	24054	22357
कैथल	30,311	15,700	14,611	63203	32757	30446
करनाल	29,224	14,600	14,624	68663	34827	33833
पानीपत	17,785	8,612	9,173	43479	21614	21865
सोनीपत	21,559	10,757	10,802	54064	27521	26543
रोहतक	17,158	8,053	9,105	42613	20596	22017
झज्जर	12,251	6,055	6,196	32471	16433	16038
फरीदाबाद	11,169	5,374	5,795	33824	16120	17704
पलवल	20,866	10,332	10,534	48769	24544	24225
गुरूग्राम	14,810	7,150	7,660	36292	17819	18473
नूंह	9,996	5,221	4,775	21380	11122	10258
रिवाड़ी	13,965	6,888	7,077	34421	17408	17013
महेन्द्रगढ़	13,538	6,544	6,994	34081	17149	16932
भिवानी	32,360	16,229	16,131	78693	40298	38395
जीन्द	27,428	14,011	13,417	65524	33552	31972
हिसार	39,283	20,112	19,171	92059	47004	45055
फतेहाबाद	32,082	16,311	15,771	69405	35746	33659
सिरसा	43,283	21,875	21,408	91240	46517	44723

अ—अनन्तिम ।

प्राप्ति स्थान :—सैकण्ड्री/मौलिक शिक्षा विभाग, हरियाणा ।

शिक्षा

मान्यताप्राप्त विद्यालयों में अध्यापकों की संख्या

संख्या 6.6

वर्ष/जिला	उच्च/वरिष्ठ माध्यमिक/नवोदय विद्यालय			माध्यमिक/वरिष्ठ बेसिक विद्यालय		
	पुरुष	महिला	जोड़	पुरुष	महिला	जोड़
1	2	3	4	5	6	7
1970-71*	14,298	5,083	19,381	5,718	2,240	7,958
1975-76*	16,261	7,122	23,383	5,843	2,464	8,307
1980-81*	21,889	9,810	31,699	5,882	2,851	8,733
1985-86	25,980	14,963	40,943	6,621	4,126	10,747
1990-91	27,463	17,685	45,148	7,382	4,797	12,179
1995-96	32,670	23,893	56,563	8,057	5,026	13,083
2000-01	33,234	24,245	57,479	5,562	2,834	8,396
2005-06	39,097	29,088	68,185	6,539	4,636	11,175
2009-10	49,506	41,900	91,406	11,258	8,870	20,128
2010-11	54,342	45,454	99,796	13,285	9,550	22,835
2012-13	41,601	50,879	92,480	24,212	22,632	46,844
2013-14	37,502	32,623	70,125	16,875	11,249	28,124
2015-16 (अ)	41476	43947	85421	18560	12866	31426
अम्बाला	1526	2733	4259	731	841	1572
पंचकूला	447	1110	1557	288	509	797
यमुनानगर	1354	1685	3039	802	525	1327
कुरुक्षेत्र	1466	1657	3123	807	651	1458
कैथल	2086	1403	3489	1049	544	1593
करनाल	2307	2872	5179	940	691	1631
पानीपत	1524	1835	3359	609	457	1066
सोनीपत	2422	3516	5938	883	875	1758
रोहतक	1695	2940	4635	530	782	1312
झज्जर	2048	2418	4466	793	669	1462
फरीदाबाद	1362	2821	4183	386	590	976
पलवल	1808	1102	2910	806	265	1071
गुरूग्राम	1100	2319	3419	622	728	1350
नूंह	775	332	1107	763	125	888
रिवाड़ी	2177	2013	4190	883	590	1473
महेन्द्रगढ़	2761	1329	4090	1166	363	1529
भिवानी	7225	4233	2992	1832	917	2749
जीन्द	2832	2169	5001	1212	696	1908
हिसार	3780	3887	7667	1379	845	2224
फतेहाबाद	1609	1113	2722	812	457	1269
सिरसा	2164	1701	3865	1267	746	2013

शिक्षा

मान्यताप्राप्त विद्यालयों में अध्यापकों की संख्या

संख्या 6.6 (समाप्त)

वर्ष/जिला	प्राथमिक/ पूर्व प्राथमिक विद्यालय			कुल जोड़		
	पुरुष	महिला	जोड़	पुरुष	महिला	जोड़
1	8	9	10	11	12	13
1970-71*	9,634	3,444	13,078	29,650	10,767	40,417
1975-76*	11,707	5,184	16,891	33,811	14,770	48,581
1980-81*	10,493	4,587	15,080	38,264	17,248	55,512
1985-86	9,582	5,995	15,577	42,183	25,084	67,267
1990-91	12,118	8,050	20,168	46,963	30,532	77,495
1995-96	9,543	8,398	17,941	50,270	37,317	87,587
2000-01	24,058	24,405	48,463	62,854	51,484	1,14,338
2005-06	25,381	25,240	50,621	71,017	58,964	1,29,981
20091-0	16,291	15,232	31,523	77.055	66,002	1,43,057
2010-11	14,830	13,170	28,000	82,457	68,174	1,50,631
2012-13	19,231	15,198	34,429	85,044	88,709	1,73,753
2013-14	21,834	14,555	36,389	75,511	58,427	1,33,938
2015-16(अ)	20088	12989	33077	80124	69802	149924
अम्बाला	565	595	1160	2822	4169	6991
पंचकूला	320	423	743	1055	2042	3097
यमुनानगर	844	631	1475	3000	2841	5841
कुरुक्षेत्र	817	557	1374	3090	2865	5955
कैथल	1063	461	1524	4198	2408	6606
करनाल	1209	677	1886	4456	4240	8696
पानीपत	682	551	1233	2815	2843	5658
सोनीपत	798	751	1549	4103	5142	9245
रोहतक	262	631	893	2487	4353	6840
झज्जर	455	470	925	3296	3557	6853
फरीदाबाद	495	738	1233	2243	4149	6392
पलवल	1276	442	1718	3890	1809	5699
गुरूग्राम	597	809	1406	2319	3856	6175
नूंह	2631	295	2926	4169	752	4921
रिवाड़ी	610	546	1156	3670	3149	6819
महेन्द्रगढ़	1112	343	1455	5039	2035	7074
भिवानी	1374	1029	2403	10431	6179	8144
जीन्द	1197	792	1989	5241	3657	8898
हिसार	1365	973	2338	6524	5705	12229
फतेहाबाद	1025	530	1555	3446	2100	5546
सिरसा	1391	745	2136	4822	3192	8014

अ—अनन्तिम ।

प्राप्ति स्थान :—सैकण्ड्री/मौलिक शिक्षा विभाग, हरियाणा ।

* पूर्व प्राथमिक विद्यालयों के अध्यापक शामिल नहीं है ।

शिक्षा

विद्यालयों में श्रेणीवार विद्यार्थियों की संख्या

संख्या 6.7

वर्ष/जिला	श्रेणी 1 से 5 तक *			श्रेणी 6 से 8 तक			श्रेणी 9 से 12 तक		
	छात्र	छात्राएं	जोड़	छात्र	छात्राएं	जोड़	छात्र	छात्राएं	जोड़
1	2	3	4	5	6	7	8	9	10
1970-71	6,10,764	2,48,228	8,58,992	2,62,392	73,292	3,35,684	1,30,164	36,788	1,66,952@
1975-76**	7,51,761	3,52,291	11,04,052	2,90,118	92,094	3,82,212	1,51,828	43,807	1,95,635@
1980-81	8,22,640	4,22,847	12,45,487	3,51,514	1,25,778	4,77,292	1,35,398	41,443	1,76,841
1985-86	9,47,888	6,27,665	15,75,553	4,08,991	1,78,566	5,87,557	1,81,537	65,420	2,46,957
1990-91	8,99,520	7,15,098	16,14,618	4,58,477	2,67,948	7,26,425	2,70,041	1,27,411	3,97,452
1995-96	10,25,420	8,70,477	18,95,897	4,77,060	3,40,709	8,17,769	2,57,780	1,49,627	4,07,407
2000-01	10,63,730	9,54,125	20,17,855	5,33,181	4,18,313	9,51,494	4,93,172	3,26,727	8,19,899
2005-06	10,66,744	9,30,747	19,97,491	6,33,189	5,26,647	11,59,836	4,96,781	3,76,025	8,72,806
2007-08	11,83,564	10,29,893	22,13,457	6,40,266	5,49,797	11,90,073	6,94,962	6,09,535	13,04,497
2009-10	12,06,621	10,77,634	22,84,255	6,63,676	5,86,101	12,49,777	7,69,006	6,57,717	14,26,723
2012-13	13,88,039	11,61,583	25,49,622	7,62,887	6,19,089	13,81,976	7,82,357	6,27,019	14,09,376
2013-14	13,64,827	11,49,036	25,13,863	7,93,536	6,49,324	14,42,860	8,23,915	6,49,123	14,73,038
2015-16(अ)	882776	750797	1633573	556294	482032	1038326	14,75,045	8,25,890	6,49,155
अम्बाला	30137	25415	55552	20384	16990	37374	63,578	35,530	28,048
पंचकूला	22799	19128	41927	12620	10741	23361	27755	15186	12569
यमुनानगर	37362	31993	69355	25345	21804	47149	66201	37056	29145
कुरुक्षेत्र	38564	30908	69472	26955	21064	48019	58451	33757	24694
कैथल	49128	40579	89707	30329	25524	55853	64888	35935	28953
करनाल	46429	40668	87097	30725	27204	57929	85658	47767	37891
पानीपत	45769	38094	83863	26098	23104	49202	69412	39333	30079
सोनीपत	51354	42304	93658	31441	26974	58415	94964	54571	40393
रोहतक	33271	27681	60952	21464	19007	40471	63114	34125	28989
झज्जर	25215	21417	46632	17391	14866	32257	59200	33054	26146
फरीदाबाद	66949	56107	123056	38920	33859	72779	112984	63617	49367
पलवल	50685	43878	94563	28449	25016	53465	64744	38755	25989
गुरूग्राम	36825	33329	70154	23399	21385	44784	83836	46523	37313
नूंह	68320	53832	122152	35213	25657	60870	29211	20923	8288
रिवाड़ी	23288	20188	43476	16438	15020	31458	55043	30115	24928
महेन्द्रगढ़	26673	22125	48798	17257	15336	32593	58821	32745	26076
भिवानी	57283	49443	106726	37776	33638	71414	108111	58667	49444
जीन्द	52497	43363	95860	35196	30933	66129	84516	45396	39120
हिसार	41433	39553	80986	29813	28798	58611	102835	55371	47464
फतेहाबाद	35524	31215	66739	23093	19942	43035	52602	29307	23295
सिरसा	43271	39577	82848	27988	25170	53158	69121	38157	30964

अ—अनन्तिम । प्राप्ति स्थान :—सैकण्ड्री/मौलिक शिक्षा विभाग, हरियाणा ।

@ श्रेणी 9 से 11 तक ।

* पूर्व प्राथमिक विद्यालयों के छात्र सम्मिलित नहीं हैं ।

** जे. बी. टी. स्कूल खुंगाकोठी से जुडी प्राथमिक कक्षाओं के 37 लड़के व 2 लड़कियां शामिल हैं ।

शिक्षा

इंजीनियरिंग में संकाय-वार स्नातक स्तर के पाठ्यक्रमों में प्रवेश क्षमता

संख्या 6.8

वर्ष/जिला	सिविल	यांत्रिकी	विद्युत	इलैक्ट्रोनिक्स और कम्यूनिकेशन	कम्पयुटर इंजिनियरिंग	अन्य	जोड़
1	2	3	4	5	6	7	8
1966-67	70	90	90	—	—	—	250
1970-71	70	90	75	15	—	—	250
1975-76	70	90	75	15	—	—	250
1980-81	65	80	75	30	—	—	250
1985-86	95	110	105	45	—	—	355
1990-91	85	155	145	113	60	28	586
1995-96	85	170	160	223	170	348	1,156
2000-01	85	1,079	510	1,661	1,755	1,624	6,714
2005-06	60	2,380	1,480	3,200	2,810	2,125	12,055
2010-11	4,380	10,350	2,130	13,176	12,384	11,061	53,481
2013-14	8,820	14,184	3,888	13,584	12,762	10,497	63,735
2014-15	9,300	14,310	3,948	12,856	21,484	9,388	62,286
2015-16(अ)	9420	13950	3978	11646	11494	7646	58134
अम्बाला	870	1020	180	900	720	540	4230
पंचकूला	240	240	60	300	240	240	1320
यमुनानगर	780	1020	480	960	900	180	4320
कुरुक्षेत्र	420	660	180	570	570	320	2720
कैथल	240	300	0	240	240	180	1200
करनाल	480	540	180	480	480	330	2490
पानीपत	360	840	0	480	600	624	2904
सोनीपत	810	1230	450	1320	1200	780	5790
रोहतक	360	780	288	588	672	252	2940
झज्जर	1020	1080	240	900	780	660	4680
फरीदाबाद	1080	1920	540	1308	1482	600	6930
पलवल	180	480	60	510	360	240	1830
गुरूग्राम	1020	1560	300	1200	1380	840	6300
नूंह	120	120	60	60	120	60	540
रिवाड़ी	0	240	120	120	120	90	690
महेन्द्रगढ़	300	420	240	510	450	120	2040
भिवानी	300	480	120	360	360	520	2140
जीन्द	240	360	240	240	240	300	1620
हिसार	420	480	180	480	460	680	2700
फतेहाबाद	-	-	-	-	-	-	-
सिरसा	180	180	60	120	120	90	750

प्राप्ति स्थान :—प्रधानाचार्य, क्षेत्रीय इंजीनियरिंग कालेज, कुरुक्षेत्र एवं तकनीकी शिक्षा विभाग, हरियाणा।

अ—अनन्तिम।

टिप्पणी : सिविल, यात्रिंक तथा विद्युत में क्रमश: 20-20 सीटें डिप्लोमा पास छात्रों के लिए आरक्षित हैं।

शिक्षा
प्रति अध्यापक विद्यार्थियों की संख्या

संख्या 6.9

वर्ष/जिला	प्राथमिक	माध्यमिक	उच्च	वरिष्ठ माध्यमिक
1	2	3	4	5
1966-67	43	30	—	18
1970-71	43	30	—	17
1975-76	39	32	—	21
1980-81	41	32	—	17
1985-86	46	33	—	17
1990-91	46	36	20	46
1995-96	47	35	18	15
2000-01	42	32	22	21
2005-06	42	26	26	26
2009-10	34	44	27	26
2010-11	38	51	26	29
2012-13	74	29	45	45
2013-14	30	27	17	28
2015-16 (अ)	—	—	20	9
अम्बाला	—	—	12	4
पंचकूला	—	—	33	15
यमुनानगर	—	—	23	15
कुरुक्षेत्र	—	—	20	10
कैथल	—	—	50	23
करनाल	—	—	22	5
पानीपत	—	—	17	9
सोनीपत	—	—	14	9
रोहतक	—	—	13	12
झज्जर	—	—	20	10
फरीदाबाद	—	—	20	9
पलवल	—	—	13	7
गुरूग्राम	—	—	18	14
नूंह	—	—	24	14
रिवाड़ी	—	—	17	6
महेन्द्रगढ़	—	—	13	7
भिवानी	—	—	18	12
जीन्द	—	—	21	9
हिसार	—	—	20	8
फतेहाबाद	—	—	24	11
सिरसा	—	—	56	24

अ—अनन्तिम ।

प्राप्ति स्थान :—माध्यमिक/मौलिक शिक्षा विभाग, हरियाणा ।

शिक्षा

वर्ष 2014-15 में राज्यवार एवं प्रकार द्वारा भारत में मान्यता प्राप्त शैक्षणिक संस्थाऐं

संख्या 6.10

राज्य/संघीय क्षेत्र	विश्वविद्यालय **	इण्टरमीडिएट/ माध्यमिक शिक्षा बोर्ड	कला, विज्ञान तथा वाणिज्य महाविद्यालय	तकनीकी एवं इंजीनियरिंग महाविद्यालय	चिकित्सा महाविद्यालय *	पूर्व-प्राथमिक विद्यालय
1	2	3	4	5	6	7
आंध्र प्रदेश	28	3	2673	436	269	—
अरुणाचल प्रदेश	8	0	27	—	—	11
असम	19	3	538	1	7	—
बिहार	22	3	732	12	10	1
छत्तीसगढ़	22	4	702	38	71	957
दिल्ली	26	3	190	11	14	51
गोआ	2	1	56	4	7	—
गुजरात	49	1	1989	113	151	—
हरियाणा	37	1	1113	52	32	17
हिमाचल प्रदेश	24	1	321	11	23	14
जम्मू तथा कशमीर	11	1	325	3	3	—
कर्नाटक	51	2	3492	144	403	—
केरल	18	2	1259	74	60	—
मध्य प्रदेश	41	2	2292	32	95	—
झारखंड	13	1	302	6	2	95
महाराष्ट्र	45	1	4646	142	176	56145
मणिपुर	3	2	86	2	1	1
मेघालय	10	1	63	1	1	711
मिजोरम	3	1	29	—	1	—
नागालैंड	4	1	65	1	—	—
उड़ीसा	21	2	1070	43	15	—
पंजाब	24	1	1006	59	55	—
राजस्थान	64	3	2892	69	54	8
सिक्किम	7	0	14	—	2	395
तमिलनाडू	58	1	2477	301	223	2457
त्रिपुरा	20	1	2450	4	6	—
उत्तर प्रदेश	3	1	48	61	60	—
उत्तराखंड	63	1	6026	19	16	—
पश्चिमी बंगाल	26	4	429	50	58	—
संघीय क्षेत्र	31	0	1051	11	14	636
	7	—	84	—	—	—
जोड़	**760**	**48**	**38498**	**1700**	**1829**	**61499**

** विश्वविद्यालय मानी गई संस्थाएं एवं राष्ट्रीय महत्व की संस्थाएं भी सम्मिलित हैं।

अ—अनन्तिम।

शिक्षा

वर्ष 2011-12 (अ) में राज्यवार एवं प्रकार द्वारा भारत में मान्यता प्राप्त शैक्षणिक संस्थाऐं

संख्या 6.10 (समाप्त)

राज्य/संघीय क्षेत्र	प्राथमिक विद्यालय	माध्यमिक विद्यालय	उच्च विद्यालय	उच्चतर माध्यमिक विद्यालय (पुरानी तथा नई पद्धति), इण्टरमीडिएट एवं जूनियर कालेज
1	8	9	10	11
आंध्र प्रदेश	66721	15759	19053	5873
अरुणाचल प्रदेश	2098	945	220	118
असम	31202	14133	805	4655
बिहार	42112	27620	2608	2492
छत्तीसगढ़	35352	15883	2806	2947
दिल्ली	2581	598	461	1427
गोआ	1230	461	380	86
गुजरात	0	42145	3523	5689
हरियाणा	13987	3483	3542	3436
हिमाचल प्रदेश	11214	2993	1517	1785
जम्मू तथा कशमीर	15446	8877	2216	889
कर्नाटक	25949	33582	13850	3644
केरल	6786	2074	1600	2704
मध्य प्रदेश	43662	96797	7101	5832
झारखंड	26731	14863	4225	1118
महाराष्ट्र	49915	28969	14710	7328
मणिपुर	2420	733	757	118
मेघालय	9081	3235	845	163
मिजोरम	1855	1383	543	113
नागालैंड	1662	465	461	132
उड़ीसा	54150	22649	7974	51
पंजाब	15738	5766	4844	3810
राजस्थान	47818	36788	15691	8530
सिक्किम	692	327	137	61
तमिलनाडू	29060	8501	3112	3660
त्रिपुरा	2298	1274	533	350
उत्तर प्रदेश	106510	76398	8691	10739
उत्तराखंड	15440	4611	1320	1742
पश्चिमी बंगाल	49908	2623	4454	4341
संघीय क्षेत्र	819	359	342	300
जोड़	**712437**	**474294**	**128321**	**84133**

अ—अनन्तिम ।

प्राप्ति स्थान :—मानव संसाधन विकास मंत्रालय (शिक्षा विभाग), भारत सरकार ।

शिक्षा

वर्ष 2011-12 के दौरान भारत में राज्यवार मान्यता प्राप्त विद्यालयों में अध्यापकों की संख्या

संख्या 6.11

राज्य/संघीय क्षेत्र	प्राथमिक विद्यालय	माध्यमिक विद्यालय	उच्च/उच्चतर माध्यमिक स्कूल/जूनियर कालेज नई पद्धति (10+2)
1	2	3	4
आंध्र प्रदेश	1,89,722	97,015	2,56,116
अरुणाचल प्रदेश	5,157	6,442	5,799
असम	86,676	81,637	59,278
बिहार	1,53,574	1,69,544	64,237
झारखंड	—	—	—
दिल्ली	27,953	8,029	82,370
गोआ	4,041	2,526	4,553
गुजरात	—	2,44,331	77,716
हरियाणा	27,944	22,835	99,798
हिमाचल प्रदेश	28,771	14,900	46,396
जम्मू तथा कशमीर	59,148	45,151	43,859
कर्नाटक	60,934	2,39,841	1,55,854
केरल	39,044	42,510	1,54,849
मध्य प्रदेश	1,91,705	82,202	1,24,233
छत्तीसगढ़	1,10,728	61,141	45,262
महाराष्ट्र	1,48,126	2,14,539	2,99,468
मणिपुर	9,066	5,863	15,970
मेघालय	24,206	16,031	9,393
मिजोरम	8,488	9,638	5,579
नागालैंड	7,956	5,804	9,022
उड़ीसा	1,36,707	53,994	87,987
पंजाब	40,768	19,838	97,299
राजस्थान	1,05,677	2,36,750	2,20,570
सिक्किम	3,597	3,857	5,109
तमिलनाडू	95,050	55,508	1,26,386
त्रिपुरा	8,700	11,675	21,465
उत्तर प्रदेश	3,60,300	2,68,960	2,51,303
उत्तराखंड	45,784	20,031	36,801
पश्चिमी बंगाल	2,66,993	25,451	48,039
संघीय क्षेत्र	6,952	7,950	11,251
जोड़	**22,53,767**	**20,73,993**	**24,65,962**

प्राप्ति स्थान :—मानव संसाधन विकास मंत्रालय (शिक्षा विभाग), भारत सरकार।

* सूचना उपलब्ध नहीं है।

शिक्षा

वर्ष 2011-12 के दौरान भारत की राज्यवार मान्यता प्राप्त शिक्षा संस्थाओं में नाम दर्ज विद्यार्थी

संख्या 6.12

राज्य/संघीय क्षेत्र	श्रेणियां I—V	श्रेणियां VI—VIII	श्रेणियां IX—X	इन्टर/उच्चतर माध्यमिक विद्यालय (नई तथा पुरानी पद्धति, पूर्व-विश्वविद्यालय (एक तथा दो वर्षीय)	उच्चतर शिक्षा
1	2	3	4	5	6
आंध्र प्रदेश	70,84,567	37,34,668	21,38,967	15,82,909	18,77,678
अरुणाचल प्रदेश	2,35,267	88,798	39,999	28,328	17,182
असम	29,22,714	13,51,662	7,61,044	1,51,473	2,73,556
बिहार	1,56,50,593	50,55,095	22,44,804	12,21,015	10,57,340
झारखंड	50,15,809	18,23,057	6,71,328	1,86,814	2,32,082
दिल्ली	18,07,831	10,10,630	6,79,228	4,90,388	2,09,264
गोआ	1,24,728	73,925	40,471	29,762	26,427
गुजरात	65,82,139	28,62,195	14,29,700	8,36,565	9,96,431
हरियाणा	22,84,255	12,49,777	7,45,025	6,81,698	3,91,630
हिमाचल प्रदेश	6,19,300	3,86,642	2,85,739	2,05,770	1,31,901
जम्मू तथा कशमीर	12,74,874	6,55,432	3,21,009	2,18,258	1,96,753
कर्नाटक	55,19,968	30,75,366	17,19,934	9,87,645	11,79,829
केरल	22,90,128	16,29,324	10,90,306	8,08,074	4,26,692
मध्य प्रदेश	1,06,57,482	47,64,081	21,98,562	15,42,199	6,87,804
छत्तीसगढ़	32,38,828	15,03,114	7,19,474	3,76,044	2,71,829
महाराष्ट्र	1,03,37,189	58,48,702	31,17,003	23,31,468	16,39,430
मणिपुर	3,55,088	1,38,959	65,327	38,326	71,469
मेघालय	5,16,342	1,89,274	77,987	19,820	32,435
मिजोरम	1,44,671	64,223	36,168	20,250	16,993
नागालैंड	2,19,804	90,226	46,010	25,103	27,681
उड़ीसा	44,38,381	19,27,798	10,01,353	4,21,665	2,95,756
पंजाब	25,87,599	14,01,309	8,40,176	5,59,215	2,48,790
राजस्थान	86,57,160	37,40,012	21,02,815	13,35,357	7,05,601
सिक्किम	78,775	39,232	16,877	10,088	9,941
तमिलनाडू	66,68,397	38,57,653	18,73,989	11,84,232	17,47,694
त्रिपुरा	3,96,461	2,18,820	1,25,568	46,579	39,382
उत्तर प्रदेश	2,89,92,835	1,08,27,989	68,31,002	38,49,516	19,60,784
उत्तराखंड	10,31,160	5,51,159	3,73,421	2,72,359	2,19,631
पश्चिमी बंगाल	98,34,214	46,62,312	23,46,280	14,63,374	12,42,495
संघीय क्षेत्र	3,03,345	1,84,879	1,13,015	83,271	70,890
जोड़	**13,98,69,904**	**6,30,06,313**	**3,40,52,581**	**2,10,07,565**	**1,63,05,370**

प्राप्ति स्थान :—मानव संसाधन विकास मंत्रालय (शिक्षा विभाग), भारत सरकार।

शिक्षा

वर्ष 2011-12 में भारत में राज्यवार सामान्य शिक्षा के लिए मान्यता प्राप्त स्कूलों की कक्षा 1 – 5 और 6 – 8 में दाखिले का अनुपात

संख्या 6.13

राज्य	कक्षाएं I—V (6—10 वर्ष)			कक्षाएं VI—VIII (11—13 वर्ष)		
	लड़के	लड़कियां	योग	लड़के	लड़कियां	योग
1	2	3	4	5	6	7
आंध्र प्रदेश	92.0	93.6	92.8	76.5	78.5	77.5
अरुणाचल प्रदेश	136.3	130.8	133.6	86.0	83.0	84.5
असम	79.9	83.2	81.5	64.3	67.1	65.7
बिहार	100.1	97.7	99.0	66.4	63.8	65.2
झारखंड	116.2	118.3	117.2	76.9	78.1	77.5
दिल्ली	112.9	116.8	114.7	105.0	105.7	105.3
गोवा	117.7	114.8	115.9	115.8	109.3	112.7
गुजरात	110.1	110.8	110.4	80.7	75.2	78.2
हरियाणा	85.9	93.9	89.5	76.7	83.6	79.8
हिमाचल प्रदेश	101.2	102.6	101.8	103.1	101.7	102.4
जम्मू तथा कशमीर	88.1	91.2	89.6	79.5	77.8	78.7
कर्नाटक	103.8	101.4	102.6	91.9	90.2	91.1
केरल	87.4	87.2	87.3	97.8	95.2	96.5
मध्य प्रदेश	121.6	127.1	124.3	93.3	97.8	95.5
छत्तीसगढ़	115.9	112.4	114.1	90.8	86.4	88.6
महाराष्ट्र	102.5	101.6	102.1	93.5	90.9	92.3
मणिपुर	130.9	135.8	133.3	82.9	87.3	85.0
मेघालय	128.9	134.4	131.6	77.9	89.5	83.6
मिजोरम	124.9	117.6	121.3	95.3	90.5	92.9
नागालैंड	91.1	91.0	91.0	60.2	62.4	61.3
उड़ीसा	107.6	105.8	106.7	75.2	73.3	74.3
पंजाब	106.7	106.6	106.6	92.8	91.9	92.4
राजस्थान	104.6	103.8	104.2	80.7	73.2	77.2
सिक्किम	132.0	132.0	132.0	90.3	106.7	98.4
तमिलनाडू	114.8	116.7	115.7	104.9	105.9	105.4
त्रिपुरा	115.3	115.9	115.6	102.2	102.5	102.4
उत्तर प्रदेश	109.1	112.9	110.9	77.2	71.2	74.4
उत्तराखंड	93.5	95.7	94.5	80.8	84.9	82.7
पश्चिमी बंगाल	113.7	116.9	115.3	81.9	92.3	87.0
संघीय क्षेत्र	104.6	103.4	104.2	105.8	104.4	105.1
भारत	105.8	107.1	106.5	82.5	81.4	82.0

प्राप्ति स्थान :—मानव संसाधन विकास मंत्रालय (शिक्षा विभाग), भारत सरकार।

शिक्षा

वर्ष 2011-12* में भारत में राज्यवार मान्यता प्राप्त विद्यालयों में अनुसूचित जाति के छात्रों का दाखिला अनुपात

संख्या 6.14

राज्य	कक्षाएं I—V (6—10 वर्ष)			कक्षाएं VI—VIII (11—13 वर्ष)		
	लड़के	लड़कियां	योग	लड़के	लड़कियां	योग
1	2	3	4	5	6	7
आंध्र प्रदेश	103.8	103.9	103.8	81.5	81.2	81.3
अरुणाचल प्रदेश	—	—	—	—	—	—
असम	120.3	122.5	121.4	96.9	96.9	96.9
बिहार	111.3	98.4	105.1	64.5	58.1	61.5
झारखंड	129.3	127.8	128.6	82.7	78.9	80.9
दिल्ली	66.4	68.2	67.3	49.4	56.9	52.9
गोवा	134.7	93.5	114.4	136.7	118.6	127.5
गुजरात	109.1	120.7	114.5	79.3	74.0	76.8
हरियाणा	113.9	118.6	116.1	92.3	101.3	96.5
हिमाचल प्रदेश	103.9	105.9	104.8	104.8	104.4	104.6
जम्मू तथा कशमीर	96.5	97.1	96.8	87.0	89.0	87.9
कर्नाटक	96.9	100.8	102.5	88.8	83.9	86.4
केरल	98.6	96.7	97.7	109.3	104.8	107.1
मध्य प्रदेश	125.3	131.8	128.4	99.6	108.0	103.6
छत्तीसगढ़	122.1	116.8	119.5	96.7	87.1	91.9
महाराष्ट्र	117.2	116.4	116.8	108.8	105.7	107.3
मणिपुर	130.7	136.2	133.4	92.8	105.6	99.0
मेघालय	290.5	302.3	296.1	182.1	184.0	183.0
मिजोरम	494.9	451.9	474.3	331.4	308.0	321.7
नागालैंड	—	—	—	—	—	—
उड़ीसा	114.5	113.5	114.0	78.3	78.4	78.3
पंजाब	111.9	113.2	112.5	92.2	92.3	92.2
राजस्थान	114.6	112.8	113.8	83.1	75.8	79.6
सिक्किम	206.7	199.5	203.2	110.6	135.1	122.4
तमिलनाडू	131.9	146.1	138.9	115.9	119.1	117.5
त्रिपुरा	122.0	123.4	122.7	123.8	127.2	125.5
उत्तर प्रदेश	138.5	148.1	143.0	88.5	95.9	92.0
उत्तराखंड	116.1	119.5	117.7	98.5	105.3	101.7
पश्चिमी बंगाल	131.0	131.4	131.2	98.4	102.5	100.4
संघीय क्षेत्र	115.2	105.7	110.5	114.6	104.5	109.5
भारत	121.7	123.6	122.6	89.8	91.3	90.5

प्राप्ति स्थान :—मानव संसाधन विकास मंत्रालय (शिक्षा विभाग), भारत सरकार।

खण्ड—VII

सामाजिक सुरक्षा तथा सामाजिक प्रतिरक्षा (पुलिस, अपराध तथा सुधारघर)

इस खण्ड में पुलिस, अपराध और जेल के प्रशासन के सम्बन्ध में जानकारी उपलब्ध है। इस में दिये गये आंकड़े, पुलिस महानिदेशक, हरियाणा और कारागार महानिदेशक, हरियाणा से एकत्रित किये गये है।

तालिका 7.1—में हरियाणा पुलिस के कर्मचारियों की स्वीकृत संख्या तथा 9.2 में पुलिस थानों और पुलिस चौकियों (जिलावार) के सम्बन्ध में जानकारी दी गई है।

तालिका 7.3—में अपराधों की घटनाओं सम्बन्धी सूचना दी गई है।

तालिका 7.4—में आयु, लिंग तथा साक्षरता के आधार पर सिद्ध दोषी दिखाये गये है।

तालिका 7.5 से 7.8—तक राज्य में स्थित बन्दीगृहों, कैदियों की संख्या, कैदियों के पोषण पर हुआ खर्च तथा जेल उद्योग में निर्मित वस्तुओं के मूल्यों के बारे में सूचना दी गई है।

सामाजिक सुरक्षा तथा सामाजिक प्रतिरक्षा
(पुलिस, अपराध तथा सुधारघर)
पुलिस बल की स्वीकृत संख्या

संख्या 7.1 (31 दिसम्बर को)

विवरण	1966	1970	1980	1990	2000 @	2005 @@	2010	2014	2015	2016
1	2	3	4	5	6	7	8	9	10	11
पुलिस बल की स्वीकृत संख्या										
1. महानिदेशक, अतिरिक्त महानिदेशक, महानिरीक्षक तथा उप-महानिरीक्षक	3	3	10	16	30	33	46	50	50	50
2. सहायक महानिरीक्षक	3	3	4	3	3	3	4	4	4	4
3. अधीक्षक, अतिरिक्त अधीक्षक, सहायक-अधीक्षक तथा उप अधीक्षक	32	38	110	164	193	222	274	301	301	311
4. निरीक्षक, उप-निरीक्षक तथा सहायक उप-निरीक्षक	676	709	1,738	3,029	3,795	5,230	7,151	7,401	7,401	7,401
5. घुड़सवार मुख्य कांस्टेबलों सहित मुख्य कांस्टेबल	956	905	4,102	7,084	8,007	6,623	9,036	9,230	9,230	9,230
6. घुड़सवार कांस्टेबल तथा पैदल कांस्टेबल	5,715	5,740	12,267	18,741	25,195	30,612	40,094	39,993	39,993	39,993
जोड़	7,385	7,398	18,231	29,037	37,223	42,723	56,605	56,979	56,979	56,989

@ 22-9-2000

@@ 1-9-2005

प्राप्ति स्थान :—पुलिस महानिदेशक, हरियाणा।

सामाजिक सुरक्षा तथा सामाजिक प्रतिरक्षा
(पुलिस, अपराध तथा सुधारघर)
पुलिस स्टेशनों तथा पुलिस चौकियों की संख्या

संख्या 7.2 (31 दिसम्बर को)

वर्ष/जिला	पुलिस स्टेशन	पुलिस चौकी	जोड़
1	2	3	4
1966	100	29	129
1970	105	65	170
1980	122	116	238
1990	156	214	370
1995	173	237	410
2000*	205	312	517
2005	206	378	584
2010	260	325	585
2012	269	323	592
2013	269	323	592
2014	270	323	593
2015	290	322	612
2016**	291	358	642
अम्बाला	15	—	15
पंचकूला	10	—	10
यमुनानगर	15	—	15
कुरुक्षेत्र	11	—	11
कैथल	13	—	13
करनाल	13	—	13
पानीपत	11	—	11
सोनीपत	15	—	15
रोहतक	15	—	15
झज्जर	8	—	8
फरीदाबाद	19	—	19
पलवल	10	—	10
गुरूग्राम	28	—	28
नूंह	8	—	8
रिवाड़ी	13	—	13
महेन्द्रगढ़	9	—	9
भिवानी	14	—	14
जीन्द	12	—	12
हिसार	12	—	12
फतेहाबाद	10	—	10
सिरसा	14	—	14
रेलवे पुलिस, हरियाणा	16	—	16

* 30 सितम्बर

प्राप्ति स्थान :—पुलिस महानिदेशक, हरियाणा।

सामाजिक सुरक्षा तथा सामाजिक प्रतिरक्षा
(पुलिस, अपराध तथा सुधारघर)
जिलावार अपराधों की घटनाएं

संख्या 7.3

वर्ष/जिला	हत्या	डकैती	सेंध-चोरी	साधारण चोरी
1	2	3	4	5
1966	183	6	1,273	2,320*
1970	192	8	1,709	2,579*
1980	369	19	2,800	2,969*
1990	543	31	2,323	4,345*
1995	701	70	3,013	4,536*
2000	773	104	3,395	6,237*
2005	782	88	3,400	8,649
2010	1,005	146	4,448	16,234
2012	989	202	5,126	17,563
2013	1,031	159	6,118	18,515
2014	1,106	172	6,694	20,271
2015	1003	200	6619	20557
अम्बाला	40	2	414	623
पंचकूला	14	7	233	357
यमुनानगर	45	6	379	747
कुरुक्षेत्र	30	4	261	637
कैथल	47	2	170	351
करनाल	53	6	365	975
पानीपत	53	11	408	1,204
सोनीपत	110	9	364	940
रोहतक	76	9	339	966
झज्जर	69	3	159	424
फरीदाबाद	63	7	412	2,086
नूंह	33	13	79	452
गुरूग्राम	96	28	722	4,815
रिवाड़ी	27	10	224	666
महेन्द्रगढ़	38	8	199	445
भिवानी	62	7	400	810
जीन्द	49	6	246	533
हिसार	66	12	558	1,182
फतेहाबाद	20	4	218	299
सिरसा	36	8	376	538
पलवल	53	9	166	845
रेलवे पुलिस हरियाणा	26	1	2	376

सामाजिक सुरक्षा तथा सामाजिक प्रतिरक्षा
(पुलिस, अपराध तथा सुधारघर)
जिलावार अपराधों की घटनाएं

संख्या 7.3 (समाप्त)

वर्ष/जिला	लूट	हरण	दंगा या अवैध सभा	सदोष मानव हत्या	सिक्का बनाना	विविध	जोड़ प्रेज्ञेय अपराध
1	6	7	8	9	10	11	12
1966	19	134	82	98	—	16,633	20,748
1970	23	145	107	65	1	14,106	18,935
1980	64	198	224	57	1	26,538	33,239
1990	120	209	436	104	4	20,366	28,481
1995	266	431	541	94	64	23,365	33,081
2000	423	466	889	60	18	26,417	38,782
2005	391	493	900	53	31	27,903	42,690
2010	732	971	1,415	60	28	34,130	59,169
2013	742	3,129	1,500	65	19	40,133	71,411
2014	803	4,450	1,992	65	19	44,203	79,775
2015	898	5,656	1,879	60	35	47,403	84,310
अम्बाला	20	218	4	3	1	1,750	3,075
पंचकूला	13	146	0	2	0	819	1,591
यमुनानगर	31	370	4	2	2	1,761	3,347
कुरुक्षेत्र	21	251	0	3	0	1,380	2,587
कैथल	11	144	0	5	0	1,192	1,922
करनाल	24	378	21	3	0	2,222	4,047
पानीपत	49	100	110	1	1	2,702	4,639
सोनीपत	54	263	10	4	0	2,557	4,311
रोहतक	36	84	110	7	2	2,191	3,820
झज्जर	28	24	32	0	1	1,360	2,100
फरीदाबाद	40	382	207	3	4	2,796	6,000
नूंह	27	82	266	2	0	1,457	2,411
गुरूग्राम	119	348	172	5	2	5,137	11,444
रिवाड़ी	53	120	64	5	0	1,612	2,781
महेन्द्रगढ़	26	72	93	5	0	1,376	2,262
भिवानी	54	321	219	2	0	2,729	4,604
जीन्द	37	224	150	4	1	1,642	2,892
हिसार	39	538	164	3	1	3,045	5,608
फतेहाबाद	16	205	92	0	2	1,575	2,431
सिरसा	22	74	20	3	1	2,407	3,485
पलवल	53	102	250	3	1	1,797	3,279
रेलवे पुलिस हरियाणा	30	4	4	0	0	696	1,139

प्राप्ति स्थान :—पुलिस महानिदेशक, हरियाणा।

सामाजिक सुरक्षा तथा सामाजिक प्रतिरक्षा
(पुलिस, अपराध तथा सुधारघर)
आयु, लिंग और साक्षरता के आधार पर सिद्ध दोषी

संख्या 7.4

वर्ष/जिला	वर्ष के दौरान जेलों में बन्दी कुल सिद्ध दोषियों की संख्या			सिद्ध दोषियों की आयु			
				22 वर्ष से कम		22 से 40 वर्ष तक	
	पुरुष	स्त्री	जोड	पुरुष	स्त्री	पुरुष	स्त्री
1	2	3	4	5	6	7	8
1967*	4,198	41	4,239	724	—	2,660	41
1970	4,689	29	4,718	716	8	3,149	19
1980	3,364	14	3,378	650	2	2,157	10
1990-91	2,726	52	2,778	537	6	1,538	23
1995-96	2,156	55	2,211	176	2	1,238	24
2000-01	2,630	89	2,719	69	2	1,568	71
2005-06	5,661	216	5,877	303	12	3,567	109
2013-14	7,199	365	7,564	442	8	4,153	159
2014-15	7,172	344	7,516	638	11	4,099	153
2015-16	7,101	320	7,421	571	6	4,232	160
अम्बाला	484	23	507	56	1	298	11
पंचकूला	0	0	0	0	0	0	0
यमुनानगर	369	29	398	41	0	232	13
कुरुक्षेत्र	223	14	237	5	0	133	4
कैथल	221	9	230	17	0	112	8
करनाल	990	53	1043	33	0	536	29
पानीपत	4	0	4	0	0	4	0
सोनीपत	281	0	281	4	0	209	0
रोहतक	435	48	483	21	2	253	25
झज्जर	322	7	329	3	0	118	2
फरीदाबाद	948	31	979	170	1	579	11
नूंह	0	0	0	0	0	0	0
गुरूग्राम	791	18	809	0	0	609	9
रिवाड़ी	22	0	22	0	0	14	0
महेन्द्रगढ़	254	13	267	13	0	140	6
भिवानी	463	25	488	55	0	305	15
जीन्द	275	12	287	96	2	84	10
हिसार-I	588	0	588	39	0	352	0
हिसार-II	151	23	174	15	0	83	10
फतेहाबाद	0	0	0	0	0	0	0
सिरसा	270	15	285	3	0	164	7
पलवल	10	0	10	0	0	609	9

नोट :—1. वर्ष 1990-91 से सूचना वित्त वर्ष से सम्बन्धित है ।

सामाजिक सुरक्षा तथा सामाजिक प्रतिरक्षा
(पुलिस, अपराध तथा सुधारघर)
आयु, लिंग और साक्षरता के आधार पर सिद्ध दोषी

संख्या 7.4 (समाप्त)

वर्ष/जिला	सिद्ध दोषियों की आयु				सिद्ध दोषियों की शिक्षा			
	41 से 60 वर्ष तक		60 वर्ष से ऊपर		साक्षर		निरक्षर	
	पुरुष	स्त्री	पुरुष	स्त्री	पुरुष	स्त्री	पुरुष	स्त्री
	9	10	11	12	13	14	15	16
1967*	588	—	226	—	1,988	12	2,210	29
1970	639	2	185	—	1,911	10	2,778	19
1980	484	2	73	—	1,614	3	1,750	11
1990-91	492	17	159	6	1,713	4	1,013	48
1995-96	499	25	243	4	1,296	9	860	46
2000-01	782	14	211	2	1,559	75	1,071	14
2005-06	1,401	80	390	15	4,053	91	1,608	125
2013-14	2,265	144	339	54	5,505	206	1,694	159
2014-15	2,129	132	306	48	5,871	183	1,301	161
2015-16	1950	110	348	44	5435	168	1666	152
अम्बाला	112	8	18	3	384	10	100	13
पंचकूला	0	0	0	0	0	0	0	0
यमुनानगर	89	11	7	5	299	21	70	8
कुरुक्षेत्र	70	7	15	3	165	6	58	8
कैथल	76	1	16	0	164	7	57	2
करनाल	378	17	43	7	774	31	216	22
पानीपत	0	0	0	0	4	0	0	0
सोनीपत	63	0	5	0	263	0	18	0
रोहतक	122	10	39	11	81	20	354	28
झज्जर	154	4	47	1	297	3	25	4
फरीदाबाद	173	15	26	4	715	15	233	16
नूंह	0	0	0	0	0	0	0	0
गुरूग्राम	137	9	45	0	635	13	156	5
रिवाड़ी	7	0	1	0	20	0	2	0
महेन्द्रगढ़	83	7	18	0	233	9	21	4
भिवानी	85	6	18	4	379	7	84	18
जीन्द	89	0	6	0	254	8	21	4
हिसार-I	181	0	16	0	457	0	131	0
हिसार-II	41	11	12	2	113	11	38	12
फतेहाबाद	0	0	0	0	0	0	0	0
सिरसा	87	4	16	4	191	7	79	8
पलवल	3	0	0	0	7	0	3	0

प्राप्ति स्थान :—महानिदेशक, कारागार हरियाणा।

सामाजिक सुरक्षा तथा सामाजिक प्रतिरक्षा
(पुलिस, अपराध तथा सुधारघर)
कारावास के स्थान

संख्या 7.5 (31 दिसम्बर को)

वर्ष/जिला	कारावास के स्थान				
	केन्द्रीय सुधारघर	जिला सुधारघर	अधीनस्थ सुधारघर	न्यायिक हवालात	जोड़
1	2	3	4	5	6
1966	2	3	8	5	18
1970	1	5	12	2	20
1980	1	6	10	2	19
1990-91	2	9	8	—	19
1995-96	2	10	7	—	19
2000-01	2	11	5	—	18
2005-06	2	13	4	—	19
2011-12	2	16	—	—	18
2012-13	2	17	0	0	19
2013-14	3	16	0	0	19
2014-15	3	16	0	—	19
2015-16	3	16	0	0	19
अम्बाला	1	—	—	—	1
पंचकूला	—	—	—	—	—
यमुनानगर	—	1	—	—	1
कुरुक्षेत्र	—	1	—	—	1
कैथल	—	1	—	—	1
करनाल	—	1	—	—	1
पानीपत	—	1	—	—	1
सोनीपत	—	1	—	—	1
रोहतक	—	1	—	—	1
झज्जर	—	1	—	—	1
फरीदाबाद	—	1	—	—	1
पलवल	—	1	—	—	1
गुड़गांव	—	1	—	—	1
रिवाड़ी	—	1	—	—	1
महेन्द्रगढ़	—	1	—	—	1
भिवानी	—	1	—	—	1
जीन्द	—	1	—	—	1
हिसार	2	—	—	—	2
फतेहाबाद	—	—	—	—	—
सिरसा	—	1	—	—	1

प्राप्ति स्थान :—महानिदेशक, कारागार हरियाणा।

नोट :—1. वर्ष 1990-91 से सूचना वित्त वर्ष से सम्बन्धित है।

सामाजिक सुरक्षा तथा सामाजिक प्रतिरक्षा
(पुलिस, अपराध तथा सुधारघर)
राज्य में कैदियों की संख्या (श्रेणी के अनुसार)

संख्या 7.6

विवरण	1970	1980	1990-91	2000-01	2010-11	2013-14	2014-15	2015-16
1	2	3	4	5	6	7	8	9
वर्ष के आरम्भ में								
(क) दोष प्रमाणित	1,756	1,433	1,481	3,006	5,251	6,613	7,534	7,500
(ख) जांच के अधीन	964	1,144	2,105	6,166	7,961	10,303	10,234	11,143
(ग) दीवानी	6	1	2	2	16	17	20	16
वर्ष के दौरान दाखिल हुए								
(क) दोष प्रमाणित	7,500	5,964	5,643	7,537	4,484	4,527	4,664	5,712
(ख) जांच के अधीन	17,595	23,110	37,900	60,905	40,116	53,689	50,632	48,862
(ग) दीवानी	608	301	1,380	2,169	140	106	103	30
वर्ष के दौरान रिहा किए गये								
(क) दोष प्रमाणित	7,389	6,183	5,484	7,824	3,408	3,606	4,698	5,821
(ख) जांच के अधीन	17,596	23,109	37,771	60,181	40,283	53,758	49,723	49,630
(ग) दीवानी	605	287	1,358	2,159	148	103	107	16
वर्ष के अन्त में शेष								
(क) दोष प्रमाणित	1,867	1,214	1,640	2,719	6,327	7,534	7,500	7,391
(ख) जांच के अधीन	963	1,145	2,234	6,890	7,794	10,234	11,143	10,375
(ग) दीवानी	9	15	24	12	8	20	16	30

प्राप्ति स्थान :—महानिदेशक, कारागार हरियाणा।

नोट :—(i) इस तालिका में हरियाणा के सुधारघरों, उप-सुधारघरों और न्यायिक हवालातों के कैदी दिए गए है।

(ii) वर्ष 1990-91 से सूचना वित्त वर्ष से सम्बन्धित हैं।

सामाजिक सुरक्षा तथा सामाजिक प्रतिरक्षा

(पुलिस, अपराध तथा सुधारघर)

जेलों / सहायक जेलों में कैदियों के पालन-पोषण पर हुआ खर्च*

संख्या 7.7

विवरण	1970	1980	1990-91	2000-01	2010-11	2013-14	2014-15	2015-16
1	2	3	4	5	6	7	8	9
I. कैदियों की प्रतिदिन औसत संख्या	2,804	2,474	3,295	8,360	14,178	17,788	18,659	17,796
II. *खर्च (000 ₹)*								
(i) प्रशासन	14,10	44,85	2,05,81	6,76,99	5,38,782	1,76,571	10,20,540	13,41,163
(ii) भोजन	11,80	24,52	1,10,92	5,22,25	1,37,590	2,66,356	2,49,355	2,88,628
(iii) अन्य	6,62	20,12	62,69	2,89,03	1,56,468	8,54,173	3,36,905	1,57,800
जोड़	**32,52**	**89,49**	**3,79,42**	**14,88,27**	**8,32,840**	**12,97,100**	**16,06,800**	**17,87,593**
III. प्रति कैदी प्रति वर्ष व्यय (₹)	1,160	3,617	11,515	17,802	58,741	72,919	86,113	1,00,449

प्राप्ति स्थान :—महानिदेशक, कारागार हरियाणा।

* नई जेलों के निर्माण, बढौतरी और मुरम्मत के खर्च के अतिरिक्त।

नोट :—वर्ष 1990-91 से सूचना वित्त वर्ष से सम्बन्धित है।

सामाजिक सुरक्षा तथा सामाजिक प्रतिरक्षा
(पुलिस, अपराध तथा सुधारघर)
जेल उद्योग की प्रगति

संख्या 7.8

निर्मित वस्तुओं का मूल्य (₹)								
मद	1970	1980	1990-91	2000-01	2010-11	2013-14	2014-15	2015-16
1	2	3	4	5	6	7	8	9
बढ़ईगीरी	6,81,781	7,35,280	5,19,302	2,45,819	5,01,715	6,30,558	8,65,645	6,68,281
वस्त्र	1,95,746	3,17,582	15,41,223	7,15,578	1,66,083	2,62,279	2,99,520	5,78,409
चमड़ा	9,723	11,078	59,240	61,855	—	—	—	0
दरियां	67,295	21,563	17,258	2,100	76,199	—	5,734	0
सिलाई	53,397	82,547	1,82,539	13,20,165	6,61,193	2,46,048	7,39,671	10,83,187
मुंज	53,181	29,863	—	—	—	—	—	0
चिकें	18,205	29,845	13,250	—	—	—	—	0
तेल और तेल की खली	80,955	2,991	—	—	—	—	—	0
तम्बू	1,86,510	14,51,182	30,71,052	51,90,005	11,28,344	18,23,500	8,28,000	0
कम्बल	49,891	—	—	—	30,264	—	—	31,131
लोहारगिरी	46,201	2,36,522	4,04,079	2,30,918	7,177	—	31,921	20,168
निवाक और पट्टा	48,618	2,15,850	4,81,458	7,18,706	1,20,532	35,530	30,784	13,047
टैग और फीतें	3,686	—	2,290	—	—	—	—	0
टाट	—	—	—	—	—	—	—	0
चाक	3,582	—	—	—	—	—	—	0
कसीदाकारी	—	—	—	—	—	—	—	0
फिनाइल	54,378	92,000	2,20,095	6,48,975	7,25,434	—	12,652	42,654
साबुन	**	92,010	—	—	3,25,267	2,04,992	2,48,958	4,17,310
मुर्गीपालन	41,856	1,02,176	—	—	—	7,785	—	0
रंगाई	—	—	61,789	93,257	—	—	—	17,548
छापाखाना	—	—	—	1,48,637	1,00,401	—	3,51,134	3,57,325
कांटेदारतार	—	—	—	2,61,900	—	—	—	0
कुर्सीयों की बुनाई	—	—	—	1,38,724	4,139	33,612	2,30,574	68,800
आटा चक्की	—	—	—	2,90,550	1,86,564	—	65,869	1,05,373
पाईप की कुर्सीयां व चारपाई	—	—	—	—	64,830	—	54,570	2,18,500
जुराबें	—	—	—	5,966	—	—	—	0
विविध	1,09,900	1,26,325	6,48,265	7,62,852	1,25,103	20,40,421	3,15,012	15,44,492
जोड़	**17,04,905**	**35,46,814**	**72,21,840**	**1,08,36,007**	**42,23,245**	**52,84,725**	**40,80,044**	**51,66,225**

** फिनाइल में शामिल है ।

प्राप्ति स्थान :—महानिदेशक, कारागार हरियाणा ।

नोट :—वर्ष 1990-91 से सूचना वित्त वर्ष से सम्बन्धित है ।

खण्ड—VIII
समाज कल्याण सेवाएं

यह अनुभाग राज्य सरकारी क्षेत्र उपक्रमों एवं हरियाणा राज्य में अनुसूचित जाति के लोगों को वितरित किये गए कर्जे तथा अनुदान एवं विभिन्न पैंशन स्कीमों की प्रगति दिखाई गई है।

सारणी 8.1—हरियाणा वित्त निगम द्वारा विभिन्न उद्योगों के लिये दिये ऋण तथा उनकी संख्या दर्शाती है।

सारणी 8.2—में अनुसूचित जाति के समुदाय के लोगों को वितरित किए गए कर्जे तथा अनुदान (प्रयोजन तथा स्त्रोतवार) सम्बन्धी सूचना दी गई है।

सारणी 8.3— में वित्त निगम द्वारा वर्ष 2015-16 तक विभिन्न उद्योगों के लिए दिये गये कर्जों की राशि तथा उनकी संख्या

सारणी 8.4—में वृद्धावस्था पैंशन, विधवा पैंशन, विकलांग पैंशन, लाडली पैंशन निराश्रित बच्चे, विद्यालय न जाने वाले अलग प्रकार के दिव्यांग बच्चे, किन्नर एवं बोने व्यक्तियों को स्कीमों की प्रगति सम्बन्धी सूचना दी गई है।

सार्वजनिक क्षेत्र उपक्रम

हरियाणा वित्त निगम द्वारा वर्ष 2015-16 तक विभिन्न उद्योगों के लिए दिये गये कर्जों की राशि तथा उनकी संख्या

संख्या 8.1 (₹ लाखों में)

उद्योग की किस्म	स्वीकृत रकम (जारी की गई)			
	छोटे उद्योग		अन्य	
	इकाई	राशि	इकाई	राशि
1	2	3	4	5
1. कोयला खानें	0	0.00	0	0.00
2. धातु खानें	0	0.00	0	0.00
3. कच्चा तेल एवं गैस	0	0.00	0	0.00
4. पत्थर निकालना, चिकनी मिट्टी तथा रेत के गढ्ढे	154	2,219.93	3	63.96
5. अन्य गैरधात्विक खान एवं उत्खनन	—	—	—	—
6. खाद्यान्न निर्माण उद्योग (पेय पदार्थों के अतिरिक्त)	1,479	13,013.07	61	3,519.94
7. पेय पदार्थ उद्योग	—	—	3	140.70
8. तम्बाकू उद्योग	3	21.99	—	—
9. कपड़े का विनिर्माण	1,319	20,747.04	107	5,485.83
10. जूते बनाना, अन्य पहनने के वस्त्र तथा बने नये कपड़े व बने बनाये कपड़े	293	10,635.06	2	133.06
11. लकड़ी ताकि कार्क का निर्माण (फर्नीचर का अतिरिक्त)	156	2,472.48	1	90.00
12. फर्नीचर का निर्माण	18	115.42	0	0
13. कागज तथा कागज के पदार्थों का निर्माण	152	1,398.75	27	508.76
14. मुद्रण, प्रकाशन तथा सम्बन्ध उद्योग	114	2,587.06	17	505.35
15. चमड़े तथा चमड़े के पदार्थों का निर्माण (जूते बनाने तथा पहनने के वस्त्रों के अतिरिक्त)	23	260.64	3	50.96
16. रबड़ के पदार्थों का निर्माण	251	2,919.88	18	406.96
17. रसायनिक पदार्थों का निर्माण	515	9,022.46	38	1,453.12
18. गैरधात्विक खनिज पदार्थों का उत्पादन (पैट्रोलियम तथा कोयले के अतिरिक्त)	90	784.62	10	144.99
19. पैट्रोलियम से बने पदार्थों का निर्माण व तेल उत्पादन	4	23.77	2	31.67

सार्वजनिक उपक्रम

हरियाणा वित्त निगम द्वारा वर्ष 2015-16 तक विभिन्न उद्योगों के लिए दिये गये कर्जों की राशि तथा उनकी संख्या

संख्या 8.1 (जारी) (₹ लाखों में)

उद्योग की किस्म	बांटी गई रकम				बकाया राशि			
	छोटे उद्योग		अन्य		छोटे उद्योग		अन्य	
	इकाई	राशि	इकाई	राशि	इकाई	राशि	इकाई	राशि
1	6	7	8	9	10	11	12	13
1. कोयला खानें	0	0.00	0	0.00	0	0.00	0	0.00
2. धातु खानें	0	0.00	0	0.00	0	0.00	0	0.00
3. कच्चा तेल एवं गैस	0	0.00	0	0.00	0	0.00	0	0.00
4. पत्थर निकालना, चिकनी मिट्टी तथा रेत के गढ्ढे	206	1,911.11	6	72.54	0	0.00	0	0.00
5. अन्य गैरधात्विक खान एवं उत्खनन	0	0.00	0	0.00	0	0.00	0	0.00
6. खाद्यान्न निर्माण उद्योग (पेय पदार्थों के अतिरिक्त)	1,874	12,366.40	82	3,181.83	2	11.14	0	0.00
7. पेय पदार्थ उद्योग	0	0.00	3	117.55	0	0.00	0	0.00
8. तम्बाकू उद्योग	3	16.20	0	0.00	0	0.00	0	0.00
9. कपड़े का विनिर्माण	2,049	19,705.42	123	3,987.19	5	16.98	0	0.00
10. जूते बनाना, अन्य पहनने के वस्त्र तथा बने नये कपड़े व बने बनाये कपड़े	423	8,601.11	3	35.62	9	41.43	0	0.00
11. लकड़ी ताकि कार्क का निर्माण (फर्नीचर का अतिरिक्त)	191	1,651.77	0	0.00	0	0.00	0	0.00
12. फर्नीचर का निर्माण	14	59.36	0	0.00	0	0.00	0	0.00
13. कागज तथा कागज के पदार्थों का निर्माण	139	1,288.94	22	268.90	1	0.81	0	0.00
14. मुद्रण, प्रकाशन तथा सम्बन्ध उद्योग	186	2,029.81	14	309.15	2	5.25	0	0.00
15. चमड़े तथा चमड़े के पदार्थों का निर्माण (जूते बनाने तथा पहनने के वस्त्रों के अतिरिक्त)	19	123.60	4	53.93	0	0.00	0	0.00
16. रबड़ के पदार्थों का निर्माण	375	2,684.03	20	364.96	0	0.00	0	0.00
17. रसायनिक पदार्थों का निर्माण	766	7,630.91	42	1,226.08	0	0.00	0	0.00
18. गैरधात्विक खनिज पदार्थों का उत्पादन (पैट्रोलियम तथा कोयले के अतिरिक्त)	82	455.41	8	49.25	0	0.00	0	0.00
19. पैट्रोलियम से बने पदार्थों का निर्माण व तेल उत्पादन	1	0.92	1	1.67	0	0.00	0	0.00

सार्वजनिक उपक्रम

हरियाणा में वित्त निगम द्वारा वर्ष 2015-16 तक विभिन्न उद्योगों के लिए दिये गये कर्जों की राशि तथा उनकी संख्या

संख्या 8.1 (जारी) (₹ लाखों में)

उद्योग की किस्म	स्वीकृत रकम (जारी की गई)			
	छोटे उद्योग		अन्य	
	इकाई	राशि	इकाई	राशि
1	2	3	4	5
20. मूल धातु उद्योग	246	8,593.60	25	2,483.39
21. धातु पदार्थों का निर्माण (मशीन तथा परिवहन उपस्करों के अतिरिक्त)	958	8,888.45	107	2,633.93
22. मशीनों का निर्माण (विद्युत मशीनों के अतिरिक्त)	175	1,335.43	24	1,178.85
23. विद्युत मशीनरी	359	4,896.34	26	1,058.83
24. परिवहन उपकरण	289	3,894.83	44	1,008.77
25. गैस, बिजली तथा भाप	26	708.96	13	336.17
26. चलचित्र	0	0.00	0	0.00
27. परिवहन	1,557	3,136.81	2	9.75
28. होटल उद्योग	62	3,672.26	4	230.82
29. विविध	2,587	67,806.05	107	8,205.83
30. ग्रामीण उद्योग योजना	674	201.88	0	0.00
जोड़	**11,504**	**1,69,356.78**	**644**	**29,681.64**

सार्वजनिक उपक्रम

हरियाणा में वित्त निगम द्वारा वर्ष 2015-16 तक विभिन्न उद्योगों के लिए दिये गये कर्जों की राशि तथा उनकी संख्या

संख्या 8.1 (समाप्त) (₹ लाखों में)

उद्योग की किस्म	बांटी गई रकम				बकाया राशि			
	छोटे उद्योग		अन्य		छोटे उद्योग		अन्य	
	इकाई	राशि	इकाई	राशि	इकाई	राशि	इकाई	राशि
	6	7	8	9	10	11	12	13
20. मूल धातु उद्योग	614	7,448.86	50	2,088.04	1	15.48	2	67.41
21. धातु पदार्थों का निर्माण (मशीनों तथा परिवहन उपस्करों के अतिरिक्त)	1,151	8,182.90	105	1,915.08	0	0.00	0	0.00
22. मशीनों का निर्माण (विद्युत मशीनों के अतिरिक्त)	257	1,313.80	24	1,139.08	0	0.00	0	0.00
23. विद्युत मशीनरी	501	3,463.58	26	638.64	1	1.5	0	0.00
24. परिवहन उपकरण	323	3,079.66	46	948.45	2	17.97	0	0.00
25. गैस, बिजली तथा भाप	39	475.98	10	286.83	0	0.00	0	0.00
26. चलचित्र	0	0.00	0	0.00	0	0.00	0	0.00
27. परिवहन	1,505	2,930.02	4	8.83	13	4.67	0	0.00
28. होटल उद्योग	121	4,002.65	8	199.21	1	12.88	0	0.00
29. विविध	3,986	57,726.90	214	8,031.81	11	836.66	0	0.00
30. ग्रामीण उद्योग योजना	651	189.10	0	0.00	0	0.00	0	0.00
जोड़	**15,476**	**1,47,338.44**	**815**	**24,924.64**	**48**	**964.77**	**2**	**67.41**

प्राप्ति स्थान :—हरियाणा वित्त निगम, चण्डीगढ़।

*The figures show principal outstanding as per books of accounts only. For the purpose of recovery, principal outstanding is ₹ 12223.86 lakh as some accounts have been prudentially written off by the Corporation with the right to recovery of principal amount alongwith interest.

समाज कल्याण सेवाएं

अनुसूचित जाति समुदाय के लोगों को प्रयोजन तथा स्रोतवार वितरित किये गये कर्जे तथा अनुदान : 2015-16

संख्या 8.2 (लाख ₹ में)

स्रोत/प्रयोजन	लाभार्थियों की संख्या	सीधे ऋण	बैंक द्वारा प्रदत्त ऋण	अनुदान	सीमान्त धन	कुल जोड़
1	2	3	4	5	6	7
1. भूमि की खरीद	—	—	—	—	—	—
2. कृषि उपकरणों की खरीद	—	—	—	—	—	—
3. अन्य कृषि प्रयोजन	4584	—	2335.24	270.30	1.56	2607.10
4. औद्योगिक प्रयोजन	203	—	108.38	18.84	14.13	141.35
5. गाडियों की खरीद	—	—	—	—	—	—
6. अन्य						
(i.) व्यापार तथा वाणिज्य	2168	—	1174.24	200.79	152.03	1527.06
(ii.) स्वरोजगार	134	252.56	1.60	1.30	0.20	255.66
जोड़	**7089**	**252.56**	**3619.46**	**491.23**	**167.92**	**4531.17**

प्राप्ति स्थान :—हरियाणा अनुसूचित जाति वित्त एवं विकास निगम ।

सार्वजनिक उपक्रम

आवास मण्डल द्वारा हरियाणा में बनाए गये मकान

संख्या 8.3

वर्ष/जिला	बनाए गए मकानों की संख्या						
	वर्ष के दौरान						
	BPL Flats	आर्थिक रुप से कमजोर वर्ग	निम्न आय वर्ग	मध्यम आय वर्ग	उच्च आय वर्ग	अन्य	जोड़
1	2	3	4	5	6	7	8
1972-73	—	500	—	—	—	—	500
1975-76	—	510	192	231	—	—	933
1980-81	—	1,234	820	847	—	—	2,901
1985-86	—	—	1,944	526	145	—	2615
1990-91	—	729	633	251	154	94	1,861
1995-96	—	31	2,500	249	8	—	2,788
2000-01	—	—	3,914	26	8	—	3,948
2005-06	—	—	353	—	—	280	633
2010-11	—	258	514	208	292	194	1,466
2014-15	1,832	—	—	—	—	1,526	3,358
2015-16	6,997	—	—	—	—	366	7,363
अम्बाला	—	—	—	—	—	27	27
पंचकूला	—	—	—	—	—	—	—
यमुनानगर	—	—	—	—	—	—	—
कुरुक्षेत्र	519	—	—	—	—	—	519
कैथल	661	—	—	—	—	—	661
करनाल	915	—	—	—	—	—	915
पानीपत	1,002	—	—	—	—	—	1,002
सोनीपत	645	—	—	—	—	—	645
रोहतक	383	—	—	—	—	—	383
झज्जर	342	—	—	—	—	—	342
फरीदाबाद	108	—	—	—	—	—	108
पलवल	—	—	—	—	—	—	—
गुरूग्राम	620	—	—	—	—	—	620
नूंह	—	—	—	—	—	—	—
रिवाड़ी	360	—	—	—	—	—	360
महेन्द्रगढ़	—	—	—	—	—	87	87
भिवानी	—	—	—	—	—	—	—
जीन्द	—	—	—	—	—	252	252
हिसार	327	—	—	—	—	—	327
फतेहाबाद	787	—	—	—	—	—	787
सिरसा	328	—	—	—	—	—	328

सार्वजनिक उपक्रम
आवास मण्डल हरियाणा द्वारा बनाए गये मकान

संख्या 8.3 (समाप्त)

वर्ष/जिला	बनाए गए मकानों की संख्या						
	वर्ष के अन्त में						
	बी.पी.एल. फलैट	आर्थिक रुप से कमजोर वर्ग	निम्न आय वर्ग	मध्यम आय वर्ग	उच्च आय वर्ग	अन्य	जोड़
1	9	10	11	12	13	14	15
1972-73	—	500	—	—	—	—	500
1975-76	—	1,832	498	576	—	—	2,906
1980-81	—	4,937	2,794	2,239	—	—	9,970
1985-86	—	7,424	11,796	5,949	744	—	25,913
1990-91	—	9,270	14,980	8,443	1,526	793	35,012
1995-96	—	11,176	22,019	10,614	3,248	12,088	59,145
2000-01	—	11,176	29,199	10,863	3,323	2,088	56,649
2005-06	—	11,187	32,368	11,031	3,346	2,729	60,661
2010-11	—	11,967	34,323	11,705	3,743	4,415	66,153
2014-15	6,501	12,437	34,637	12,053	3,904	6,641	76,173
2015-16	13,498	12,437	34,637	12,053	3,904	7,007	83,536
अम्बाला	—	1,373	1,442	738	320	126	3,999
पंचकूला	56	502	3,852	1,469	213	776	6,868
यमुनानगर	405	269	570	104	70	—	1,418
कुरुक्षेत्र	1,053	397	825	501	181	586	3,543
कैथल	661	62	251	64	—	—	1,038
करनाल	1,231	601	2,298	1,207	406	237	5,980
पानीपत	1,759	926	1,402	952	82	127	5,248
सोनीपत	2,378	805	1,923	742	223	526	6,597
रोहतक	383	741	1,194	551	134	79	3,082
झज्जर	342	227	703	309	8	765	2,354
फरीदाबाद	1,017	3,343	12,842	1,864	628	391	20,085
पलवल	282	138	752	197	75	—	1,444
गुरूग्राम	1,230	1,354	1,519	271	423	1,195	5,992
नूंह	—	—	206	234	26	—	466
रिवाड़ी	885	267	898	501	228	506	3,285
महेन्द्रगढ़	—	282	324	192	59	87	944
भिवानी	—	246	517	544	310		1,617
जीन्द	116	381	751	404	104	252	2,008
हिसार	327	224	1,785	944	372	—	3,652
फतेहाबाद	977	—	—	—	—	—	977
सिरसा	396	299	583	265	42	1,354	2,939

प्राप्ति स्थान :—आवास मण्डल, हरियाणा।

समाज कल्याण सेवाएं

वृद्धावस्था पैंशन, विधवा पैंशन, विकलांग पैंशन, लाडली पैंशन, निराश्रित बच्चे, विद्यालय न जाने वाले अलग प्रकार के दिव्यांग बच्चे, किन्नर एवं बोने व्यक्तियों को पैंशन स्कीमों की प्रगति

संख्या 8.4

वर्ष/जिला	वृद्धावस्था पैंशन		विधवा पैंशन	
	लाभार्थियों की संख्या	वितरित राशि (लाख ')	लाभार्थियों की संख्या	वितरित राशि (लाख ₹)
1	2	3	4	5
1980-81	11,361	48.30	542	2
1990-91	8,31,000	8,465.35	1,39,109	719.32
1995-96	7,41,290	8,014.00	1,98,892	1,784.42
2000-01	9,63,849	22,134.84	2,96,107	6,708.38
2005-06	9,40,368	37,419.96	3,75,029	14,237.62
2010-11	13,86,207	89,914.77	5,06,704	43,572.92
2013-14	13,54,297	1,09,684.23	5,76,128	53,480.89
2014-15	13,99,122	1,70,351.24	5,99,662	72,774.78
2015-16	13,68,551	2,05,424.32	5,85,653	87,511.58
अम्बाला	..	..	..	..
पंचकूला	..	..	..	..
यमुनानगर	..	..	..	..
कुरुक्षेत्र	..	..	..	..
कैथल	..	..	..	..
करनाल	..	..	..	..
पानीपत	..	..	..	..
सोनीपत	..	..	..	..
रोहतक	..	..	..	..
झज्जर	..	..	..	..
फरीदाबाद	..	..	..	..
पलवल	..	..	..	..
गुरूग्राम	..	..	..	..
नूंह	..	..	..	..
रिवाड़ी	..	..	..	..
महेन्द्रगढ़	..	..	..	..
भिवानी	..	..	..	..
जीन्द	..	..	..	..
हिसार	..	..	..	..
फतेहाबाद	..	..	..	..
सिरसा	..	..	..	..
H.Q.	..	..	..	..

समाज कल्याण सेवाएं

वृद्धावस्था पैंशन, विधवा पैंशन, विकलांग पैंशन, लाडली पैंशन, निराश्रित बच्चे, विद्यालय न जाने वाले अलग प्रकार के दिव्यांग बच्चे, किन्नर एवं बोने व्यक्तियों को पैंशन स्कीमों की प्रगति

संख्या 8.4 (जारी)

वर्ष/जिला	विकलांग पैंशन		लाडली पैंशन	
	लाभार्थियों की संख्या	वितरित राशि (लाख `)	लाभार्थियों की संख्या	वितरित राशि (लाख ₹)
1	6	7	8	9
1980-81	—	—	—	—
1990-91	33,508	167.97	—	—
1995-96	39,190	395.68	—	—
2000-01	60,247	1,323.17	—	—
2005-06	98,461	3,590.08	—	—
2010-11	1,34,200	9,209.96	24,800	1,424.99
2013-14	1,36,503	10,637.49	25,961	1,532.00
2014-15	1,51,962	17,803.09	26,847	3,120.36
2015-16	1,35,192	20,373.31	26,974	3,977.99
अम्बाला	..	..	..	..
पंचकूला	..	..	..	..
यमुनानगर	..	..	..	..
कुरुक्षेत्र	..	..	..	..
कैथल	..	..	..	..
करनाल	..	..	..	..
पानीपत	..	..	..	..
सोनीपत	..	..	..	..
रोहतक	..	..	..	..
झज्जर	..	..	..	..
फरीदाबाद	..	..	..	..
पलवल	..	..	..	..
गुरूग्राम	..	..	..	..
नूंह	..	..	..	..
रिवाड़ी	..	..	..	..
महेन्द्रगढ़	..	..	..	..
भिवानी	..	..	..	..
जीन्द	..	..	..	..
हिसार	..	..	..	..
फतेहाबाद	..	..	..	..
सिरसा	..	..	..	..
H.Q.	..	..	..	..

प्राप्ति स्थान :—सामाजिक न्याय एवं अधिकारिता विभाग, हरियाणा।

नोट :—जिलावार सूचना उपलब्ध नहीं है।

समाज कल्याण सेवाएं

वृद्धावस्था पैंशन, विधवा पैंशन, विकलांग पैंशन, लाडली पैंशन, निराश्रित बच्चे, कश्मीरी विस्थापित, विद्यालय न जाने वाले अलग प्रकार के दिव्यांग बच्चे, किन्नर, बोने व्यक्तियों को पैंशन स्कीमों की प्रगति

संख्या 8.4 (जारी)

वर्ष/जिला	निराश्रित बच्चों को वित्तीय सहायता		कश्मीरी विस्थापितों को वित्तीय सहायता	
	लाभार्थियों की संख्या	वितरित राशि (लाख `)	लाभार्थियों की संख्या	वितरित राशि (लाख ₹)
1	10	11	12	13
2015-16	88703	10149.29	1	0.0002
अम्बाला	..	..	..	..
पंचकूला	..	..	..	..
यमुनानगर	..	..	..	..
कुरुक्षेत्र	..	..	..	..
कैथल	..	..	..	..
करनाल	..	..	..	..
पानीपत	..	..	..	..
सोनीपत	..	..	..	..
रोहतक	..	..	..	..
झज्जर	..	..	..	..
फरीदाबाद	..	..	..	..
पलवल	..	..	..	..
गुरूग्राम	..	..	..	..
नूंह	..	..	..	..
रिवाड़ी	..	..	..	..
महेन्द्रगढ़	..	..	..	..
भिवानी	..	..	..	..
जीन्द	..	..	..	..
हिसार	..	..	..	..
फतेहाबाद	..	..	..	..
सिरसा	..	..	..	..
H.Q.	..	..	..	..

समाज कल्याण सेवाएं

वृद्धावस्था पैंशन, विधवा पैंशन, विकलांग पैंशन, लाडली पैंशन, निराश्रित बच्चे, विद्यालय न जाने वाले अलग प्रकार के दिव्यांग बच्चे, किन्नर एवं बोने व्यक्तियों को पैंशन स्कीमों की प्रगति

संख्या 8.4 (जारी)

वर्ष/जिला	विद्यालय न जाने वाले अलग प्रकार के दिव्यांग बच्चों को वित्तीय सहायता		किन्नर व्यक्तियों को पैंशन	
	लाभार्थियों की संख्या	वितरित राशि (लाख `)	लाभार्थियों की संख्या	वितरित राशि (लाख ₹)
1	14	15	16	17
2015-16	5919	489.96	16	2.31
अम्बाला	..	..	..	..
पंचकूला	..	..	..	..
यमुनानगर	..	..	..	..
कुरुक्षेत्र	..	..	..	..
कैथल	..	..	..	..
करनाल	..	..	..	..
पानीपत	..	..	..	..
सोनीपत	..	..	..	..
रोहतक	..	..	..	..
झज्जर	..	..	..	..
फरीदाबाद	..	..	..	..
पलवल	..	..	..	..
गुरूग्राम	..	..	..	..
नूंह	..	..	..	..
रिवाड़ी	..	..	..	..
महेन्द्रगढ़	..	..	..	..
भिवानी	..	..	..	..
जीन्द	..	..	..	..
हिसार	..	..	..	..
फतेहाबाद	..	..	..	..
सिरसा	..	..	..	..
H.Q.	..	..	..	..

समाज कल्याण सेवाएं

वृद्धावस्था पैंशन, विधवा पैंशन, विकलांग पैंशन, लाडली पैंशन, निराश्रित बच्चे, विद्यालय न जाने वाले अलग प्रकार के दिव्यांग बच्चे, किन्नर एवं बोने व्यक्तियों को पैंशन स्कीमों की प्रगति

संख्या 8.4 (जारी)

वर्ष/जिला	बोने व्यक्तियों को पैंशन	
	लाभार्थियों की संख्या	वितरित राशि (लाख ₹)
1	18	19
2015-16	16	2.31
अम्बाला	..	..
पंचकूला	..	..
यमुनानगर	..	..
कुरुक्षेत्र	..	..
कैथल	..	..
करनाल	..	..
पानीपत	..	..
सोनीपत	..	..
रोहतक	..	..
झज्जर	..	..
फरीदाबाद	..	..
पलवल	..	..
गुरूग्राम	..	..
नूंह	..	..
रिवाड़ी	..	..
महेन्द्रगढ़	..	..
भिवानी	..	..
जीन्द	..	..
हिसार	..	..
फतेहाबाद	..	..
सिरसा	..	..
H.Q.	..	..

खण्ड—IX
श्रम तथा रोजगार

श्रम तथा इससे संबंधित कार्यों की सूचना इस भाग में दी गई है । इस खण्ड से संबधित सूचना श्रम आयुक्त कार्यालय हरियाणा, रोजगार कार्यालय, हरियाणा तथा श्रम ब्यूरो से एकत्रित की गई है ।

सारणी 9.1—दुकानों, वाणिज्यिक संस्थाओ, होटलों तथा जल-पान गृहों में नियुक्त श्रम सम्बन्धी आंकड़े दिखाये गये हैं ।

सारणी 9.2—भारत में फैक्टरियों में काम करने वाले व्यक्तियों की प्रति व्यक्ति औसत वार्षिक आय राज्यवार दी गई है ।

सारणी 9.3 तथा 9.4—औद्योगिक झगडों व झगडों के कारण के आंकड़ों को दर्शाता है । हड़ताल का अर्थ कार्यकर्ताओं द्वारा घोषित तथा संगठित ''काम बन्द करना'' है तथा तालावंदी का अर्थ नियोक्ताओं द्वारा प्राय: किसी हड़ताल के बाद घोषित ''काम बन्द करना'' है । प्रभावित कार्यकर्ताओं की संख्या का अर्थ झगड़े में प्रत्यक्ष या अप्रत्यक्ष रुप से वास्तव में प्रभावित कार्यकर्ताओं की संख्या है ।

सारणी 9.5—श्रमिक संघ अधिनियम, 1926 के अधीन श्रमिक संघ से संबंधित आंकड़े दर्शाती है ।

सारणी 9.6—सदस्यों की संख्यानुसार ट्रेड यूनियनों का विवरण दिया गया है ।

सारणी 9.7—रजिस्ट्रर्ड ट्रेड यूनियनों केन्दीय संगठनों का पार्टीवार विवरण दिखाती है ।

सारणी 9.8—कामगार मुआवजा अधिनियम, 1923 के अधीन अनुसूचित रोजगार में लगे हुए कामगारों को दुर्घटनाओं के कारण चोट लगने से मृत्यु होने पर और अंगहानि (स्थायी अथवा अस्थायी) होने पर, जो स्वयं कामगार की चूक के कारण न हुई हो, देय है ।

सारणी 9.9—राज्य के कुछ चुने हुए गांवों में कृषक तथा कुशल कार्यकर्ताओं (पुरुष) को दी गई मजदूरी दिखाती है। ये आंकड़े प्रति मास इकट्ठे किये जाते है तथा भारत सरकार को भेजे जाते हैं ।

सारणी 9.10 और 9.11—पंजीकरण तथा नियोजन से संबधित विभिन्न रोजगार कार्यालयों के आंकड़े दर्शाता है ।

सारणी 9.12—संगठित क्षेत्र में रोजगार के आंकड़े दिखाये गये हैं ।

सारणी 9.13—भारत में सार्वजनिक तथा निजी क्षेत्र में रोजगार के आंकड़े दिखाये गये हैं । रिक्त अधिनियम, 1959 की अनिवार्य अधिसूचना में आने वाले प्रतिष्ठान अधिनियम के अन्तर्गत माने जाते है जवकि शेष प्रतिष्ठान अधिनियम में नहीं आते। पहले यह वर्गीकरण बड़ी और छोटी प्रतिष्ठानों के रुप में लिया जाता था ।

श्रम तथा रोजगार

दुकानों, वाणिज्यिक प्रतिष्ठान, होटलों और जल-पान गृहों और उनमें काम करने वाले व्यक्तियों की संख्या

संख्या 9.1 (31 दिसम्बरको)

वर्ष/जिला	स्थानों की संख्या	दुकानें		वाणिज्यिक प्रतिष्ठान		होटल तथा जल-पान गृह		जोड़	
		संख्या	कर्मचारी	संख्या	कर्मचारी	संख्या	कर्मचारी	संख्या	कर्मचारी
1	2	3	4	5	6	7	8	9	10
1966	42*	43,554	13,104	11,677	12,031	3,447	3,370	58,678	28,505
1970	46*	56,663	15,419	10,644	13,853	2,683	3,141	69,990	32,413
1980	72*	93,299	31,736	10,698	17,434	3,374	4,624	107,371	53,794
1990	90*	1,31,126	52,206	8,420	17,204	3,691	6,610	143,237	76,020
1995	90*	1,37,171	53,309	13,129	25,310	3,841	6,981	154,141	85,600
2000	91*	1,54,358	76,801	11,073	35,501	4,107	9,481	169,538	1,21,783
2005	**	1,65,363	1,07,712	10,012	42,748	4,164	9,183	179,539	1,59,643
2010	**	2,08,782	2,53,433	15,237	1,40,456	3,931	13,209	2,27,950	4,07,098
2011	**	2,12,055	2,61,233	17,930	1,41,956	3,985	16,188	2,33,970	4,19,377
2013	**	2,52,768	3,60,188	30,700	3,37,367	5,484	33,030	2,88,952	7,30,585
2014	**	3,01,012	4,87,393	38,197	5,60,067	6,218	40,979	3,45,427	10,88,439
2015	**	3,22,488	5,66,026	42,750	8,48,937	6,554	46,806	3,71,792	14,61,769
अम्बाला	**	36,463	35,489	4,211	10,843	867	2,519	41,541	48,851
पंचकूला	**	11,387	18,906	3,159	14,916	255	1,684	14,801	35,506
यमुनानगर	**	23,930	10,292	299	2,195	354	739	24,583	13,226
कुरुक्षेत्र	**	12,407	17,940	749	10,561	285	845	13,441	29,346
कैथल	**	12,029	14,820	141	7,437	227	439	12,397	22,696
करनाल	**	7,787	20,225	477	7,770	46	331	8,310	28,326
पानीपत	**	20,292	30,363	1,988	13,631	321	2,265	22,601	46,259
सोनीपत	**	14,576	19,193	592	5,629	102	1,675	15,270	26,497
रोहतक	**	13,850	13,728	2,461	7,290	108	662	16,419	21,680
झज्जर	**	8,190	19,266	132	1,415	101	535	8,423	21,216
फरीदाबाद	**	31,009	94,855	9,481	37,278	268	5,229	40,758	137,362
पलवल	**	6,843	15,651	37	914	4	20	6,884	16,585
गुरूग्राम	**	21,574	1,61,371	9,951	6,89,586	715	21,719	32,240	8,72,676
नूंह	**	287	1,652	83	1,373	20	652	390	3,677
रिवाड़ी	**	5,954	7,305	2,175	9,938	375	765	8,504	18,008
महेन्द्रगढ़	**	5,300	991	763	1,775	92	266	6,155	3,032
भिवानी	**	21,030	15,654	546	2,403	612	988	22,188	19,045
जीन्द	**	4,920	12,106	240	2,190	196	475	5,356	14,771
हिसार	**	32,293	30,467	2,635	7,766	758	2,095	35,686	40,328
फतेहाबाद	**	12,098	5,935	788	2,682	344	877	13,230	9,494
सिरसा	**	20,269	19,817	1,842	11,345	504	2,026	22,615	33,188

टिप्पणी :- ऊपर के आंकड़ों में सिनेमा/थियेटर भी शामिल हैं। प्राप्ति स्थान :—कार्यालय श्रम आयुक्त, हरियाणा।

* पंजाब दुकानें और वाणिज्यिक प्रतिष्ठान अधिनियम, 1958 के अन्तर्गत।

** Shop Act समस्त हरियाणा में लागू कर दिया गया है।

श्रम तथा रोजगार

भारत के कारखानों में कार्य करने वाले व्यक्तियों की प्रति व्यक्ति औसत वार्षिक धन आय

संख्या 9.2 (₹ में)

राज्य	1966	1970	1980	1990	1995	2000
1	2	3	4	5	6	7
आंध्र प्रदेश	1,454	2,117	5,186	11,318	14,069	15,675
असम	2,130	2,363	4,494	10,449	14,861	15,407
बिहार	2,050	2,712	5,584	8,646	—	14,886
झारखंड	—	—	—	—	—	—
गोवा	2,105	2,305	5,211	12,402	13,215	15,718
गुजरात	2,340	2,820	8,544	11,960	—	--
हरियाणा	1,712	2,597	6,401	9,925	17,234	--
हिमाचल प्रदेश	2,115	2,691	4,745	—	18,125	27,449
जम्मू और कश्मीर	978	1,630	4,069	—	—	—
कर्नाटक	1,840	2,881	4,903	11,794	13,319	—
केरल	1,724	2,419	7,146	11,526	—	—
मध्य प्रदेश	2,118	2,912	7,964	14,972	16,548	13,637
छत्तीसगढ़	—	—	—	—	—	—
महाराष्ट्र	2,480	3,030	7,190	12,797	13,890	10,022
मणिपुर	—	—	—	13,348	—	22,446
मेघालय	—	—	—	—	—	—
नागालैंड	—	—	—	—	—	—
उड़ीसा	2,000	2,899	6,728	9,994	11,856	15,930
पंजाब	1,636	2,159	5,196	15,433	—	--
राजस्थान	1,412	2,486	6,698	14,390	19,242	13,307
तमिलनाडू	2,032	2,583	6,451	—	—	12,275
त्रिपुरा	1,271	2,223	7,937	8,533	8,634	—
उत्तर प्रदेश	1,826	2,293	6,376	—	—	—
उत्तरांचल	—	—	—	—	—	—
पश्चिमी बंगाल	2,024	2,761	7,977	15,541	—	—
अंडेमान तथा निकोबार द्वीप समूह	1,621	2,170	4,096	14,984	—	—
दिल्ली	2,321	2,885	6,228	11,660	10,460	--
पांडिचेरी	—	2,427	8,066	10,337	10,482	34,776
सिक्किम	—	—	—	—	—	—
भारत	2,112	2,726	6,997	11,861	14,532	13,987

श्रम तथा रोजगार

भारत के कारखानों में कार्य करने वाले व्यक्तियों की प्रति व्यक्ति औसत वार्षिक धन आय

संख्या 9.2 (समाप्त) (₹ में)

राज्य	2005	2007	2008	2010	2011	2012	2013
1	8	9	10	11	12	13	14
आंध्र प्रदेश	12,278	50,412	65,928	..	79,200	82951	95422
असम	—	..	..	..	86,335	75830	..
बिहार	—	..	..	..	66,825	..	132873
झारखंड	18,154	39,681	..	..	..	..	..
गोवा	37,207	49,382	..	66,236	1,02,207	77096	150268
गुजरात	@	..	..	..	..	..	..
हरियाणा	@	..	..	67,847	85884	86656	129040
हिमाचल प्रदेश	@	39,251	51,393	64,589	86,080	78507	94536
जम्मू और कश्मीर	—	..	..	..	..	75788	..
कर्नाटक	@	..	..	..	70,091	90517	148314
केरल	@	24,541	24,882	..	62,724	71210	93925
मध्य प्रदेश	@	..	..	..	..	..	..
छत्तीसगढ़	—	..	..	..	..	..	..
महाराष्ट्र	12,484	..	..	..	..	..	..
मणिपुर	—	38,766	..	75,768	..	..	..
मेघालय	—	..	..	..	..	..	..
मिजोरम	—	..	..	..	70,163	..	..
नागालैंड	—	..	..	..	..	..	..
उड़ीसा	14,488	47,129	44,976	..	85,595	78612	203528
पंजाब	@	66,740	67,514	..	84,445	..	..
राजस्थान	19,587	..	..	64,313	69,046	70620	78352
तमिलनाडू	—	..	..	..	82,616	112356	..
त्रिपुरा	7,657	..	..	65,197	84,918	79571	116065
उत्तर प्रदेश	—	48,997	..	..	..	..	..
उत्तरांचल	—	..	..	..	..	58957	84835
पश्चिमी बंगाल	—	..	..	..	82,413	65751	..
अंडेमान तथा निकोबार द्वीप समूह	@	..	..	95,902	76,647	105000	115625
चण्डीगढ.	—	—	—	—	—	93036	..
दमन और दीयू	—	—	—	—	—	82608	116141
दिल्ली	@	..	..	..	..	93709	..
पुडुचेरी	—	..	74,843	..	88,886	74955	..
सिक्किम	—	..	..	..	..	..	..
भारत	15,833*	47,989	64,124	65,943	76,945	81656	104854

प्राप्ति स्थान :—श्रम ब्यूरो, चण्डीगढ़।

Note : Returns were not received from the following States/U.Ts for the year 2012.

** Returns have not been received from the rest of the States except mentioned above.

The Per Capita Average Annual Earnings under the payment of Wages Act, 1936 for the year 2012 is worked out on the basis of workers earning less then ₹ 10000/-p.m. vide The Ceiling of the Payment of Wages Notification No. S.O 1380(E) dated 8th August, 2007.

@ Gone out of the purview of the Act due to revision in Minimum Wages.

@ Gone out of the purview of the Act due to revision in Minimum Wages.

श्रम तथा रोजगार
औद्योगिक झगड़ों की संख्या

संख्या 9.3 (31 दिसम्बर को)

वर्ष/जिला	झगड़ों की संख्या	हड़तालों तथा तालाबंदियों की संख्या	हड़ताल में शामिल श्रमिकों की संख्या	नष्ट हुए श्रम दिनों की संख्या
1	2	3	4	5
1966	757	34	8,715	1,22,641
1970	1,390	58	11,801	1,42,871
1980	3,495	72	15,862	4.07,882
1990	5,751	56	15,462	4,46,599
1995	5,295	54	18,864	3,73,540
2000	8,798	54	18,534	11,63,197
2005	5,693	19	20,662	5,88,138
2010	4,397	11	2,735	1,41,961
2011	4,590	6	7,303	78,618
2013	3,740	3	2,084	5,77,215
2014	4,118	9	3,337	1,77,956
2015	4678	3	589	120156
अम्बाला	145	-	-	-
पंचकूला	51	-	-	-
यमुनानगर	99	-	-	-
कुरुक्षेत्र	29	-	-	-
कैथल	68	-	-	-
करनाल	37	-	-	-
पानीपत	62	-	-	-
सोनीपत	126	-	-	-
रोहतक	79	-	-	-
झज्जर	143	-	-	-
फरीदाबाद	1296	-	-	-
पलवल	126	-	-	-
गुरूग्राम	1959	1	110	18040
नूंह	20	-	-	-
रिवाड़ी	273	-	-	-
महेन्द्रगढ़	0	-	-	-
भिवानी	70	2	479	102116
जीन्द	6	-	-	-
हिसार	54	-	-	-
फतेहाबाद	0	-	-	-
सिरसा	35	-	-	-

प्राप्ति स्थान :—कार्यालय श्रम आयुक्त, हरियाणा।

श्रम तथा रोजगार

कारणों सहित औद्योगिक झगड़े जिनके परिणामस्वरुप हड़तालें तथा तालाबदियां हुई

संख्या 9.4 (31 दिसम्बर को)

वर्ष/जिला	मजदूरी तथा भत्ते	बोनस	सेवा समाप्ति/निलम्बित कार्यकर्ताओ की बहाली	छुट्टी तथा कार्य के घंटे	छंटनी	अन्य	जोड़
1	2	3	4	5	6	7	8
1966	6	4	11	2	2	9	34
1970	25	11	––	––	6	16	58
1980	18	9	33	––	––	12	72
1990	4	4	19	––	––	29	56
1995	25	3	14	4	2	6	54
2000	5	5	18	1	2	23	54
2005	5	3	8	2	—	1	19
2010	4	—	3	—	—	4	11
2011	—	—	2	—	3	1	6
2013	1	—	1	—	—	1	3
2014	—	—	6	—	—	3	9
2015	1	—	1	—	—	1	3
अम्बाला	—	—	—	—	—	—	—
पंचकूला	—	—	—	—	—	—	—
यमुनानगर	—	—	—	—	—	—	—
कुरुक्षेत्र	—	—	—	—	—	—	—
कैथल	—	—	—	—	—	—	—
करनाल	—	—	—	—	—	—	—
पानीपत	—	—	—	—	—	—	—
सोनीपत	—	—	—	—	—	—	—
रोहतक	—	—	—	—	—	—	—
झज्जर	—	—	—	—	—	—	—
फरीदाबाद	—	—	—	—	—	—	—
पलवल	—	—	—	—	—	—	—
गुरूग्राम	1	—	—	—	—	—	—
नूंह	—	—	—	—	—	—	—
रिवाड़ी	—	—	—	—	—	—	—
महेन्द्रगढ़	—	—	—	—	—	—	—
भिवानी	—	—	1	—	—	1	2
जीन्द	—	—	—	—	—	—	—
हिसार	—	—	—	—	—	—	—
फतेहाबाद	—	—	—	—	—	—	—
सिरसा	—	—	—	—	—	—	—

प्राप्ति स्थान :—कार्यालय श्रम आयुक्त, हरियाणा।

श्रम तथा रोजगार

श्रमिक संघ अधिनियम, 1926 के अधीन श्रमिक संघ

संख्या 9.5 (31 दिसम्बर को)

वर्ष/जिला	रजिस्टर्ड संघों की कुल संख्या	संघो की संख्या* जिन्होने विवरणियां भेजी	सदस्यों* की संख्या	अथशेष* (₹)	आय* (₹)	व्यय* (₹)	इतिशेष* (₹)
1	2	3	4	5	6	7	8
1966	282	138	33,737	66,357	2,35,816	2,19,097	83,076
1970	424	223	87,227	1,36,673	4,06,581	3,65,925	1,77,329
1980	613	235	1,88,955	5,76,914	13,37,858	11,41,751	7,73,021
1990	1,085	317	2,68,440	51,38,089	48,18,903	37,91,321	61,65,671
1995	1,036	280	2,00,209	31,89,307	42,95,705	43,04,096	31,80,916
2000	1,309	308	2,88,658	1,03,56,809	2,10,75,292	1,77,57,023	1,36,75,078
2005	1,469	364	3,10,490	2,11,52,011	1,87,69,290	1,53,77,105	2,45,44,196
2010	1,544	270	3,63,637	2,72,59,193	2,14,32,565	1,52,96,012	3,33,95,746
2011	1,565	395	6,72,945	3,66,66,056	2,76,90,311	2,41,51,735	4,02,04,632
2013	1,605	312	6,58,579	3,40,68,118	3,24,63,633	2,47,95,095	4,17,36,656
2014	1,628	341	6,65,264	3,19,95,783	3,65,54,103	3,18,12,465	3,67,37,421
2015	1,651	286	6,86,137	3,69,66,464	4,42,51,454	3,65,65,732	4,46,52,186
अम्बाला	112	19	52,075	6,39,045	97,66,176	94,68,780	936,441
पंचकूला	62	6	2,788	26,410	4,35,822	3,64,096	98,136
यमुनानगर	125	14	20,726	1,53,262	16,60,588	15,25,248	2,88,602
कुरुक्षेत्र	62	13	4,824	3,20,520	8,04,018	7,26,490	3,98,048
कैथल	25	2	922	3,360	30,890	28,986	5,264
करनाल	78	33	22,566	77,211	15,17,497	15,17,917	76,791
पानीपत	92	21	49,144	38,57,847	41,62,238	34,05,080	46,15,005
सोनीपत	83	18	1,03,934	18,821	19,29,596	19,29,310	19,107
रोहतक	57	12	1,31,791	2,97,941	22,26,234	19,43,550	5,80,625
झज्जर	37	2	1,034	6,650	30,238	31,285	5,603
फरीदाबाद	373	52	27,436	1,37,16,311	47,04,535	55,92,100	1,28,28,746
पलवल	0	0	0	0	0	0	0
गुरूग्राम	283	60	21,507	1,03,85,491	83,19,368	41,67,982	1,45,36,877
नूंह	1	0	0	0	0	0	0
रिवाड़ी	56	15	10,673	42,40,817	36,05,649	15,26,486	63,19,980
महेन्द्रगढ़	10	0	0	0	0	0	0
भिवानी	51	6	36,212	12,313	5,96,844	5,82,806	26,351
जीन्द	25	2	467	4,196	54,240	46,440	11,996
हिसार	77	10	1,99,841	31,75,495	43,64,432	36,87,196	38,52,731
फतेहाबाद	8	0	0	0	0	0	0
सिरसा	34	1	197	30,774	43,089	21,980	51,883

* प्राप्त विवरणियों पर आधारित। प्राप्ति स्थान :—कार्यालय श्रम आयुक्त, हरियाणा।

श्रम तथा रोजगार

सदस्यों की संख्यानुसार ट्रेड यूनियनों का वर्गीकरण

संख्या 9.6

सदस्यों का ग्रुप	2014		2015	
	विवरणियां भेजने वाली ट्रेड यूनियनों की संख्या	सदस्यों की संख्या	विवरणियां भेजने वाली ट्रेड यूनियनों की संख्या	सदस्यों की संख्या
1	2	3	4	5
50 से कम	43	1,291	26	790
50 या इससे अधिक परन्तु 100 से कम	42	2,978	34	2303
100 या इससे अधिक परन्तु 300 से कम	105	20,080	84	13581
300 या इससे अधिक परन्तु 500 से कम	50	18,232	37	13788
500 या इससे अधिक परन्तु 1000 से कम	48	31,605	42	26840
1000 या इससे अधिक परन्तु 2000 से कम	20	27,011	24	32209
2000 या इससे अधिक परन्तु 5000 से कम	13	39,457	13	37030
5000 या इससे अधिक	20	5,24,610	26	559596
जोड़	**341**	**6,65,264**	**286**	**686137**

प्राप्ति स्थान :—कार्यालय श्रम आयुक्त, हरियाणा।

श्रम तथा रोजगार

रजिस्टर्ड ट्रेड यूनियनों / केन्द्रीय संगठनों का पार्टीवार विवरण

संख्या 9.7 (31 दिसम्बर को)

केन्द्रीय संस्था का नाम जिसके साथ संबंध है	2014		2015	
	विवरणियां भेजने वालों की संख्या	सदस्यों की संख्या	विवरणियां भेजने वालों की संख्या	सदस्यों की संख्या
1	2	3	4	5
भारतीय मजदूर संघ	148	2,26,682	99	125702
आल इंडिया ट्रेड यूनियन कांग्रेस	42	2,16,064	28	230469
नैशनल लेबर आर्गनाइजेशन	—	—	-	-
इंडियन नैशनल ट्रेड यूनियन कांग्रेस	26	80,902	30	155687
सैन्ट्रल इंडियन ट्रेड यूनियन	30	1,08,104	31	105037
हिन्द मजदूर पंचायत	—	—	-	-
हिन्द मजदूर सभा	31	9,360	30	12789
यूनाइटेड ट्रेड यूनियन कांग्रेस	—	—	-	-
यूनाइटेड ट्रेड यूनियन कांग्रेस (लेनिन व सैरनी)	—	—	-	-
अन्य	64	24,152	68	56453
जोड़	**341**	**6,65,264**	**286**	**686137**

प्राप्ति स्थान :—कार्यालय श्रम आयुक्त, हरियाणा।

श्रम तथा रोजगार

कामगार मुआवजा (कामगार मुआवजा अधिनियम, 1923) के अधीन दुर्घटनाओं के कारण दिया गया मुआवजा

संख्या 9.8 **(31 दिसम्बर को)**

ब्यौरा	1970	1980	1990	1995	2000	2005*	2010	2013	2014	2015
1	2	3	4	5	6	7	8	9	10	11
(क) दुर्घटनाओ की संख्या										
घातक	—	2	2	—	—	341	457	520	470	488
स्थायी अशक्तता	2	1	4	1	—	190	303	295	279	284
अस्थायी अशक्तता	66	359	788	157	68	35	—	10	13	17
जोड़	68	362	794	158	68	566	760	825	762	789
(ख) दिए गए मुआवजे की रकम (₹ में)										
घातक	—	26,300	1,06,987	—	—	6,52,24,472	12,67,50,924	16,66,58,992	21,44,81,798	250828116
स्थायी अशक्तता	674	7,984	37,702	19,176	—	1,63,46,447	4,32,72,106	4,39,82,938	5,19,99,000	86511987
अस्थायी अशक्तता	8,624	61,983	8,36,265	59,223	59,005	—	—	—	—	—
जोड़	**9,298**	**96,267**	**9,80,954**	**78,399**	**59,005**	**8,15,70,919**	**1,70,02,23,030**	**21,06,41,930**	**26,64,80,798**	**337340103**

प्राप्ति स्थान :—कार्यालय श्रम आयुक्त, हरियाणा।

टिप्पणी :- गत वर्षों के दौरान प्रदान की गई सूचना प्रबन्ध द्वारा सीधे तौर पर कारखाना अधिनियम 1948 के अधीन वार्षिक विवरणियों के आधार पर संकलित की गई है। यद्यपि वर्ष 2005 से आयुक्त, कामगार प्रतिपूर्ति अधिनियम द्वारा प्रदान की गई रिपोर्ट के आधार पर प्रदान की गई है।

श्रम तथा रोजगार

कृषक तथा कुशल श्रमिकों (पुरुषों) को जो वेतन दिया गया

संख्या 9.9 (₹ में)

वर्ष समाप्ति 30 जून/जिला/गांव	कृषि श्रमिक						कुशल श्रमिक	
	हल चलाने के लिए	बोने के लिए	गोड्डी के लिए	कटाई के लिए	कपास चुनने के लिए	अन्य कृषि संबंधी काम के लिए	लोहार	बढई
1	2	3	4	5	6	7	8	9
1966	3.47	3.21	2.98	3.33	3.16	3.20	5.57	5.54
1970	6.07	5.75	4.84	6.01	3.82	5.17	9.00	9.14
1976	8.37	8.15	6.88	8.45	8.25	7.42	10.99	12.56
1985	19.86	19.21	17.86	18.30	16.44	17.80	32.55	32.83
1990	32.09	31.88	30.59	29.29	20.00	29.92	53.27	55.89
1995	61.51	60.18	51.33	55.33	—	51.86	102.61	104.72
2000	102.91	101.99	89.17	95.81	—	83.64	145.38	151.60
2005	108.31	106.53	96.18	106.12	92.50	96.04	165.96	174.12
2010	199.21	197.96	180.97	195.42	163.61	176.67	269.23	276.24
2012	273.34	267.52	252.40	275.62	—	254.84	352.06	361.77
2013	315.97	306.39	287.12	309.25	267.25	285.08	412.32	417.24
2014	351.53	339.54	323.60	346.19	350.00	314.62	438.84	449.35
2015	380.81	367.20	349.82	304.15	310.00	347.87	367.65	433.84
2016	403.29	407.38	360.83	335.96	351.42	349.00	415.55	457.14
अम्बाला								
शाहपुर	350.00	350.00	300.00	300.00	—	300.00	450.00	450.00
पंचकूला								
बरवाला	365.00	333.33	315.00	568.33	—	315.00	360.00	356.67
यमुनानगर								
चूहड़पुर कलां	350.00	350.00	350.00	363.33	—	312.50	792.50	450.00
कुरुक्षेत्र								
झांसा	300.00	300.00	300.00	350.00	—	300.00	350.00	400.00
कैथल								
डांड	462.50	412.50	437.50	408.33	—	408.33	575.00	575.00
करनाल								
झंझाडी	345.83	300.00	300.00	350.00	—	300.00	400.00	400.00
पानीपत								
उगराखेड़ी	400.00	400.00	400.00	400.00	—	400.00	—	—
सोनीपत								
मोहाना	450.00	450.00	350.00	246.67	—	300.00	—	—
रोहतक								
सुंदरपुर	525.00	470.83	450.00	404.17	350.00	350.00	450.00	450.00
झज्जर								
जहाजगढ़	450.00	450.00	358.33	358.33	—	354.17	500.00	500.00

श्रम तथा रोजगार

कृषक तथा कुशल श्रमिकों (पुरुषों) को जो वेतन दिया गया

संख्या 9.9 (समाप्त) (₹में)

वर्ष समाप्ति 30 जून/जिला/गांव	कृषि श्रमिक						कुशल श्रमिक	
	हल चलाने के लिए	बोने के लिए	गोड्डी के लिए	कटाई के लिए	कपास चुनने के लिए	अन्य कृषि संबंधी काम के लिए	लोहार	बढई
1	2	3	4	5	6	7	8	9
फरीदाबाद								
सीकरी	400.00	400.00	400.00	350.00	—	350.00	500.00	500.00
पलवल								
खेड़ा सराय	416.67	400.00	380.00	350.00	390.00	350.00	500.00	500.00
गुड़गांव								
भोंड कलां	558.33	600.00	400.00	350.00	—	350.00	600.00	600.00
मेवात								
छयासा	366.67	350.00	400.00	300.00	—	400.00	400.00	400.00
रिवाड़ी								
मनेटी	358.33	441.67	350.00	391.67	—	391.67	500.00	500.00
महेन्द्रगढ़								
शहरपुर	316.67	233.33	158.33	150.00	350.00	400.00	—	600.00
भिवानी								
चांग	400.00	300.00	350.00	400.00	—	300.00	508.33	600.00
जीन्द								
गतौली	400.00	400.00	357.50	122.92	350.00	397.50	—	610.00
हिसार								
मंगाली	450.00	792.50	358.33	350.00	320.00	350.00	600.00	600.00
फतेहाबाद								
दरियापुर	400.00	400.00	400.00	400.00	350	350.00	600.00	600.00
सिरसा								
माधो सिंघाना	370.83	420.83	462.50	141.67	350	350.00	640.91	508.33

प्राप्ति स्थान :—अर्थ तथा सांख्यिकीय विशलेषण विभाग, हरियाणा।

टिप्पणी :- आठ घंटे के कामकारी दिन के लिये ।

श्रम तथा रोजगार

रोजगार कार्यालयों, पंजीकरण तथा रोजगार में लगाने का कार्य

संख्या 9.10 (31 दिसम्बर को)

क्रमांक संख्या	विवरण	1970	1980	1990	2000	2010	2013	2014	2015
	1	2	3	4	5	6	7	8	9
1.	शाखाओं सहित रोजगार दफ्तरों की संख्या*	23	44	92	100	56	56	56	55
2.	पंजीकरण	1,60,506	2,32,828	2,39,097	2,47,405	1,60,342	1,18,274	1,49,282	1,24,026
3.	नियुक्तियां	29,551	37,255	7,228	4,709	6,169	1,089	425	5,37
4.	रिक्त स्थानों की अधिसूचना	56,277	69,315	30,538	12,000	23,969	9,165	13,766	6,060
5.	भरे गये रिक्त स्थान	29,447	36,894	6,907	4,876	6,114	1,376	1,607	5,37
6.	रिक्त स्थान बकाया	5,530	13,176	8,202	6,978	10,990	9,385	8,277	3,398
7.	किये गये निवेदन	1,91,103	4,23,568	1,29,250	34,108	21,110	13,121	11,877	12,835
8.	चालू रजिस्टर में बेकार लोगों की संख्या	82,843	3,59,255	5,91,423	7,85,408	9,11,824	7,78,876	7,86,756	7,53,811
9.	रोजगार दफ्तरों का प्रयोग करने वाले नियोजक	10,863	12,116	3,038	942	505	371	419	388

प्राप्ति स्थान :—रोजगार विभाग, हरियाणा।

* इस में विश्वविद्यालयों के रोजगार विषयक सूचना और मार्ग दर्शन केन्द्र नगर, रोजगार कार्यालय तथा ग्रामीण रोजगार कार्यालय व चण्डीगढ स्थित राज्य रोजगार कार्यालय शामिल हैं।

श्रम तथा रोजगार

रोजगार कार्यालयों के चालू रजिस्टर में दर्ज व्यक्तियों का व्यावसायिक विवरण

संख्या 9.11 (31 दिसम्बर को)

क्रमांक संख्या	विवरण	2012	2013	2014	2015
	1	2	3	4	5
1.	विधायक, वरिष्ठ अधिकारी तथा प्रबन्धक	389	415	435	4,77
2.	व्यावसायिक	49,380	49,712	53,538	54,163
3.	सह व्यावसायिक	25,001	28,369	29,891	31,161
4.	लिपिक	26,556	22,117	17,481	15,675
5.	सेवा कामगार तथा दुकान एवं बाजार विक्रय कामगार	27,591	24,576	23,661	18,075
6.	कुशल कृषीय एवं मत्स्य उद्योग के कामगार	945	840	779	729
7.	शिल्प तथा सम्बन्धित व्यवसाय कामगार	23,584	23,079	22,790	23,130
8.	प्लांट तथा मशीन आपरेटर तथा एसैम्बलर	17,868	17,918	14,487	12,393
9.	प्रारम्भिक व्यवसाय	23,637	22,597	22,236	17,520
10.	ऐसे व्यक्ति जिनके पास व्यावसायिक प्रशिक्षण अथवा किसी पूर्व कार्य का अनुभव नहीं है।	5,87,058	5,89,253	6,01,458	5,80,488
	योग	7,82,009	7,78,876	7,86,756	7,53,811

प्राप्ति स्थान :—रोजगार विभाग, हरियाणा।

श्रम तथा रोजगार
संगठित क्षेत्र में रोजगार

संख्या 9.12 (31 मार्च को)

वर्ष/जिला	सार्वजनिक क्षेत्र						निजी क्षेत्र			कुल रोजगार
	केन्द्रीय सरकार	राज्य सरकार	अर्ध सरकारी		स्थानीय निकाय	जोड़	नियमित	अनियमित	जोड़	
			केन्द्रीय	राजकीय*						
1	2	3	4	5	6	7	8	9	10	11
1966-67	19,980	86,323	13,364	—	10,892	1,30,559	—	—	85,523	2,16,082
1970-71	19,566	1,15,047	28,491	—	11,601	1,74,705	—	—	1,05,650	2,80,355
1980-81	28,581	1,95,932	25,162	56,923	14,231	3,20,829	1,64,484	20,675	1,85,159	5,05,988
1985-86	32,298	2,20,195	37,018	63,776	15,361	3,68,648	1,66,421	23,173	1,89,594	5,58,242
1990-91	32,667	2,34,260	43,865	69,894	15,381	3,96,067	1,83,131	22,611	2,05,742	6,01,809
1995-96	32,686	2,53,791	42,969	77,606	18,410	4,25,462	2,15,344	21,903	2,37,247	6,62,709
2000-01	30,950	2,53,476	42,535	71,691	17,227	4,15,879	2,13,311	23,081	2,36,392	6,52,271
2005-06	24,890	2,45,807	38,407	63,147	14,598	3,86,849	2,27,396	21,110	2,48,506	6,35,355
2013-14	19,317	2,38,679	37,694	57,965	20,248	3,73,603	3,99,148	37,958	4,37,106	8,10,719
2014-15	**19,359**	**2,39,810**	**37,203**	**57,424**	**13,033**	**3,66,829**	**4,31,695**	**37,296**	**4,68,991**	**8,35,820**
2015-16	**19,247**	**2,38,105**	**36,793**	**56,910**	**12,534**	**3,63,589**	**4,40,684**	**36,703**	**4,77,387**	**8,40,976**
अम्बाला	2,661	12,918	2,745	1,614	751	20,689	7,918	1,927	9,845	30,534
पंचकूला	1,015	2,910	3,280	4,834	71	12,110	2,933	1,091	4,024	16,134
यमुनानगर	6,950	10,994	1,466	1,968	823	22,201	11,147	9,121	20,268	42,469
कुरुक्षेत्र	685	9,182	1,864	3,445	506	15,682	4,681	884	5,565	21,247
कैथल	68	9,605	597	1,560	347	12,177	1,117	293	1,410	13,587
करनाल	797	14,701	5,323	2,804	550	24,175	12,112	1,757	13,869	38,044
पानीपत	50	8,390	3,183	6,116	550	18,289	10,349	4,476	14,825	33,114
सोनीपत	461	14,175	1,253	1,952	502	18,343	27,873	5,069	32,942	51,285
रोहतक	518	11,762	989	2,622	539	16,430	6,067	834	6,901	23,331
झज्जर	-	1,634	326	142	88	2,190	10,998	206	11,204	13,394
फरीदाबाद	3,162	16,714	5,720	4,995	3,752	34,343	88,196	4,821	93,017	1,27,360
गुरूग्राम	1,197	12,705	2,180	3,706	605	20,393	2,05,247	1,441	2,06,688	2,27,081
नूंह	-	4,538	89	1,411	84	6,122	653	-	653	6,775
रिवाड़ी	7	8,659	717	1,688	348	11,419	26,585	687	27,272	38,691
महेन्द्रगढ़	19	11,234	470	1,112	217	13,052	1,268	359	1,627	14,679
भिवानी	171	17,511	1,338	2,974	530	22,524	3,469	845	4,314	26,838
जीन्द	-	15,151	1,265	2,901	645	19,962	2,060	1,048	3,108	23,070
हिसार	1,360	21,864	2,627	2,844	866	29,561	14,471	608	15,079	44,640
फतेहाबाद	-	4,645	340	735	214	5,934	1,095	546	1,641	7,575
सिरसा	126	11,860	1,021	1,438	546	14,991	2,445	690	3,135	18,126
चण्डीगढ़ में स्थित हरियाणा सरकार के कार्यालय	-	16,953	-	6,049	-	23,002	-	-	0	23,002

अ — अनन्तिम

प्राप्ति स्थान :—रोजगार विभाग, हरियाणा।

* 1980 से पहले सार्वजनिक क्षेत्र के अर्ध सरकारी खण्ड में राज्य सरकार सम्बन्धी रोजगार के आंकड़े केन्द्रीय सरकार सम्बन्धी (कालम 4) में सम्मिलित थे।

EMPLOYMENT IN THE ORGANISED SECTOR IN HARYANA

(In Thousand)

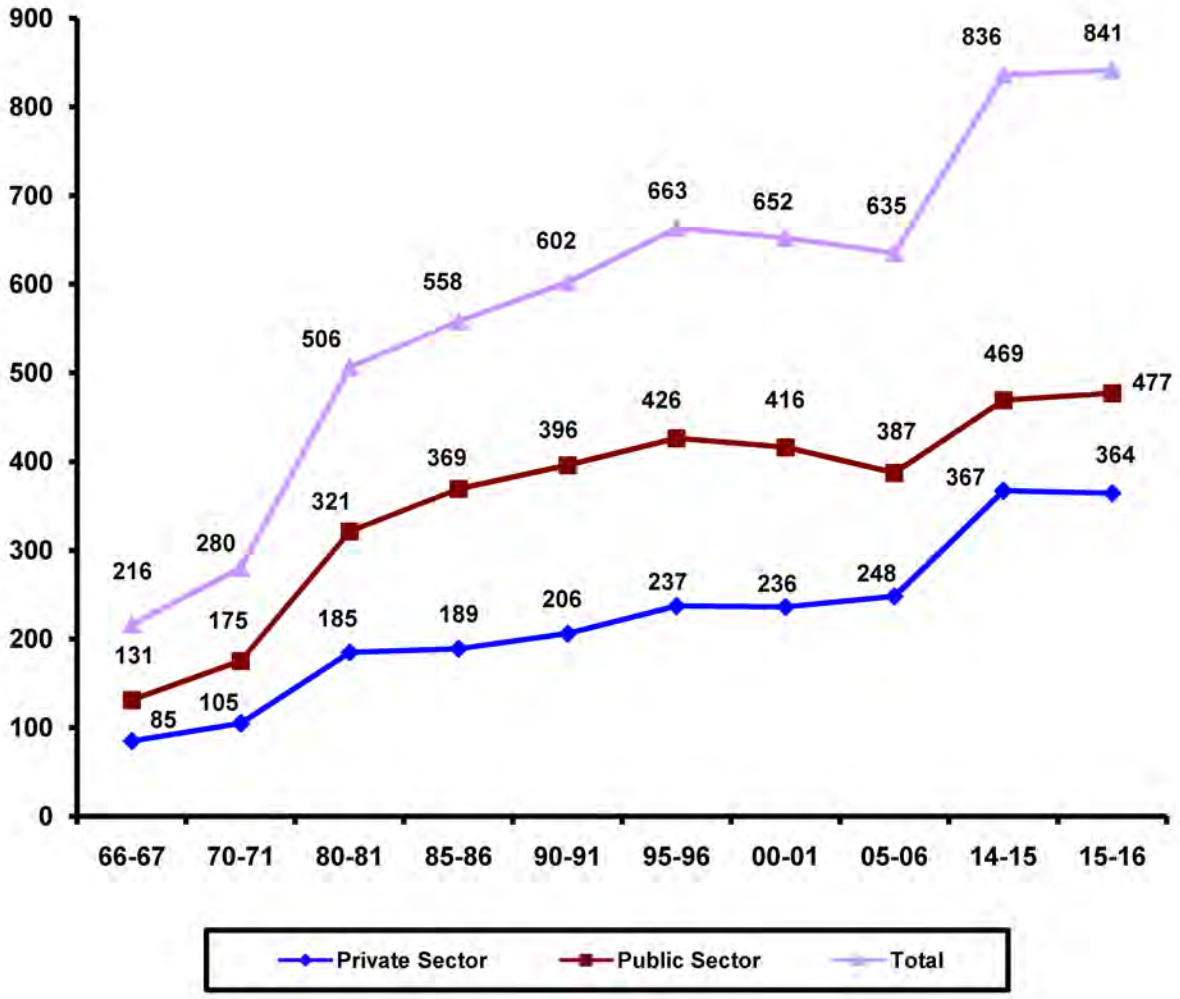

श्रम तथा रोजगार

भारत में सार्वजनिक तथा निजी क्षेत्रों में अनुमानित रोजगार

संख्या 9.13 (लाखों में)

राज्य/संघीय क्षेत्र	सार्वजनिक क्षेत्र				निजी क्षेत्र		कुल जोड़
	केन्द्रीय सरकार	राज्य सरकार	अर्ध सरकारी प्रतिष्ठान	स्थानीय निकाय	नियमित	अनियमित	
1	2	3	4	5	6	7	8
1970-71	27.71	41.52	19.29	18.78	60.35	7.26	1,74.91
1980-81	31.95	56.76	45.76	20.37	66.00	7.95	2,28.79
1990-91	34.10	71.13	62.22	23.13	67.83	8.92	2,67.33
2000-01	32.60	74.24	61.92	22.61	77.09	9.43	2,77.89
2005-06	28.60	73.00	59.09	21.18	78.04	10.01	2,69.33
2009-10	25.52	73.53	56.68	20.89	97.10	11.36	285.08
2010-11	24.63	72.18	58.14	20.53	102.73	11.78	289.99
2011-12 (स)	25.20	71.87	57.97	21.07	107.20	12.47	295.78
आंध्र प्रदेश	1.85	3.96	4.57	2.38	7.08	0.44	20.28
अरुणाचल प्रदेश	—	—	—	—	—	—	—
असम	0.67	3.16	1.45	0.10	5.73	0.10	12.21
बिहार	0.95	2.00	0.84	0.16	0.28	0.04	4.27
दिल्ली	2.03	1.31	1.80	0.83	2.23	0.59	8.79
गुजरात	0.75	1.70	2.34	3.18	11.51	2.57	20.05
गोवा	0.06	0.55	0.20	0.02	0.59	0.04	1.46
हरियाणा	0.19	2.45	0.96	0.14	3.38	0.38	7.50
हिमाचल प्रदेश	0.12	1.90	0.61	0.04	1.18	0.08	3.93
जम्मू और कश्मीर	0.28	1.48	0.17	0.06	0.10	0.01	2.10
कर्नाटक	0.96	5.74	3.23	0.69	11.67	0.66	22.95
केरल	0.60	2.68	2.23	0.25	4.34	0.78	10.88
महाराष्ट्र	3.26	5.30	6.27	6.47	25.49	2.73	49.52
मध्य प्रदेश	1.29	4.64	2.00	0.53	1.36	0.11	9.93
मणीपुर	0.04	0.61	0.08	0.04	0.02	0.01	0.80
मेघालय	0.05	0.40	0.09	0.01	0.05	0.02	0.62
मिजोरम	—	0.08	—	0.04	0.01	—	0.13
नागालैंड	0.05	0.63	0.04	—	0.03	0.02	0.77
उड़ीसा	0.59	3.57	1.59	0.16	1.11	0.09	7.11
पंजाब	0.62	2.54	1.43	0.28	3.16	0.22	8.25
राजस्थान	1.12	6.00	1.62	0.71	2.89	0.56	1.29
सिक्किम	—	—	—	—	—	—	—
तमिलनाडू	2.14	5.48	4.98	1.74	7.49	1.55	23.38
त्रिपुरा	0.07	1.16	0.13	0.09	0.05	—	1.50
उत्तर प्रदेश	3.20	6.95	5.04	1.09	5.31	9.49	22.08
पश्चिमी बंगाल	2.73	2.80	4.53	1.53	7.15	0.49	19.23
छत्तीसगढ़	0.27	1.22	0.95	0.13	0.34	0.02	2.93
झारखंड़	0.89	1.84	9.76	0.19	2.79	0.31	15.78
उत्तराखंड	0.22	1.07	0.74	0.12	1.04	0.04	3.23

श्रम तथा रोजगार

भारत में सार्वजनिक तथा निजी क्षेत्रों में अनुमानित रोजगार

संख्या 9.13 (समाप्त) (लाखों में)

राज्य/संघीय क्षेत्र	सार्वजनिक क्षेत्र				निजी क्षेत्र		कुल जोड़
	केन्द्रीय सरकार	राज्य सरकार	अर्ध सरकारी प्रतिष्ठान	स्थानीय निकाय	नियमित	अनियमित	
1	2	3	4	5	6	7	8
संघीय क्षेत्र							
अण्डेमान और निकोबार द्वीप समूह	0.05	0.26	0.03	0.02	0.01	0.00	0.37
चण्डीगढ़	0.11	0.23	0.02	0.05	0.47	0.06	0.94
दमन और दीव	—	0.01	—	—	0.09	0.05	0.15
पांडीचेरी	0.04	0.15	0.09	0.02	0.25	0.01	0.56
लक्षद्वीप	—	—	—	—	—	—	—
दादरा और नगर हवेली	—	—	—	—	—	—	—

प्राप्ति स्थान :—रोजगार तथा प्रशिक्षण कार्यालय (श्रम मंत्रालय), नई दिल्ली ।

टिप्पणी :- कालम/पंक्ति में दिये गये पृथक आंकड़े पूर्णांकन के कारण कुल जोड़ में मिलने आवश्यक नहीं है ।

खण्ड–X

चयनित सामाजिक सूचक

चयनित सामाजिक सूचक
हरियाणा में जिलावार जनसंख्या वृद्धि दर

सारणी 10.1

जिला	2001–2011 जनगणना		
	कुल	ग्रामीण	शहरी
1	2	3	4
अम्बाला	11.23	(-)4.53	40.26
पंचकूला	19.83	(-)4.60	50.31
यमुनानगर	16.57	14.3	20.31
कुरुक्षेत्र	16.86	12.38	29.56
कैथल	13.55	9.92	28.63
करनाल	18.14	12.19	34.62
पानीपत	24.6	13.03	41.57
सोनीपत	13.35	4.05	41.07
रोहतक	12.88	0.74	35.36
झज्जर	8.9	4.39	24.73
फरीदाबाद	32.54	22.34	35.45
पलवल	25.76	20.31	48.74
गुरूग्राम	73.14	(-)16.43	236.53
नूंह	38.65	32.89	109.28
रिवाड़ी	17.64	6	71.42
महेन्द्रगढ़	13.48	12.28	21.18
भिवानी	14.7	13.73	18.84
जीन्द	12.13	8.47	26.5
हिसार	13.45	4.52	39.03
फतेहाबाद	16.85	14.82	26.33
सिरसा	15.99	18.56	8.79
हरियाणा राज्य	19.9	9.85	44.59

प्राप्ति स्थान: निदेशक, जनगणना विभाग, हरियाणा।

चयनित सामाजिक सूचक
हरियाणा में जिलावार प्रति वर्ग किलो मीटर जनसंखया घनत्व

सारणी 10.2

जिला	2001 जनगणना			2011 जनगणना		
	कुल	ग्रामीण	शहरी	कुल	ग्रामीण	शहरी
1	2	3	4	5	6	7
अम्बाला	644	437	5,165	717	436	3,748
पंचकूला	522	305	4,525	625	300	4,444
यमुनानगर	589	385	4,610	687	442	5,175
कुरुक्षेत्र	540	415	3,521	630	471	3,755
कैथल	408	342	2,162	464	379	2,263
करनाल	506	381	5,622	597	429	6,596
पानीपत	763	474	7,369	951	547	6,995
सोनीपत	603	466	4,943	683	489	5,528
रोहतक	539	358	8,532	608	375	4,210
झज्जर	480	383	4,154	523	408	3,000
फरीदाबाद	1,020	505	5,498	2,442	710	6,588
पलवल	**	**	**	767	615	5,022
गुरूग्राम	612	495	3,438	1,204	483	3,704
नूंह	**	**	**	723	669	1,901
रिवाड़ी	480	403	4,322	565	436	3,597
महेन्द्रगढ़	428	376	3,657	486	423	4,028
भिवानी	298	255	5,256	342	278	5,533
जीन्द	440	355	7,417	494	392	4,060
हिसार	386	291	6,307	438	310	3,753
फतेहाबाद	318	265	4,812	371	305	5,169
सिरसा	261	197	2,868	303	231	5,413
हरियाणा राज्य	478	350	4,776	573	391	4,475

प्राप्ति स्थान: निदेशक, जनगणना विभाग, हरियाणा।

चयनित सामाजिक सूचक

हरियाणा में प्रति वर्ग किलो मीटर वयक्ति एवम् 1000 पुरूषों पर महिलाओं का अनुपात

सारणी 10.3 जनगणना 2011 अनुसार

जिला	प्रति वर्ग किलो मीटर वयक्ति	1000 पुरूषों पर महिलाऐं
1	2	3
अम्बाला	717	885
पंचकूला	625	873
यमुनानगर	687	877
कुरुक्षेत्र	630	888
कैथल	464	881
करनाल	597	887
पानीपत	951	864
सोनीपत	683	856
रोहतक	608	867
झज्जर	523	862
फरीदाबाद	2442	873
पलवल	767	880
गुरूग्राम	1204	854
नूंह	723	907
रिवाड़ी	565	898
महेन्द्रगढ़	486	895
भिवानी	342	886
जीन्द	494	871
हिसार	438	872
फतेहाबाद	371	902
सिरसा	303	897
कुल	**573**	**879**

प्राप्ति स्थान: निदेशक, जनगणना विभाग, हरियाणा।

चयनित सामाजिक सूचक

हरियाणा में सिविल रजिस्ट्रेशन योजना के अनुसार जिलावार जन्मों की संखया एवं लिंग अनुपात

सारणी 10.4

जिला	जन्म लिंग अनुपात (100 महिलाओं पर पुरूष)		
	कुल	ग्रामीण	शहरी
1	2	3	4
2015	118	119	117
अम्बाला	117	123	115
पंचकूला	112	116	111
यमुनानगर	118	118	118
कुरुक्षेत्र	125	144	119
कैथल	124	134	120
करनाल	119	131	115
पानीपत	114	107	115
सोनीपत	119	118	119
रोहतक	119	130	118
झज्जर	121	122	121
फरीदाबाद	116	113	116
पलवल	114	110	118
गुरूग्राम	117	121	117
नूंह	110	111	109
रिवाड़ी	123	123	122
महेन्द्रगढ़	123	133	121
भिवानी	117	118	117
जीन्द	120	119	121
हिसार	120	127	116
फतेहाबाद	119	126	115
सिरसा	112	112	112

प्राप्ति स्थानः महानिदेशक, स्वास्थ्य सेवाऐं, हरियाणा।

चयनित सामाजिक सूचक
हरियाणा में जिलावार कार्यकर्ताओं की कुल जनसंख्या पर प्रतिशतता

सारणी 10.5 (प्रतिशतता)

जिला	2001 जनगणना			2011 जनगणना		
	कुल	ग्रामीण	शहरी	कुल	ग्रामीण	शहरी
1	2	3	4	5	6	7
अम्बाला	31.99	31.64	32.64	32.98	31.21	35.2
पंचकूला	38.13	41.79	33.58	37.68	38.19	37.27
यमुनानगर	32.31	34	29.51	32.06	31.74	32.55
कुरुक्षेत्र	37.36	39.96	30	34.91	36.08	32.06
कैथल	39.32	41.56	30.01	34.8	35.89	30.94
करनाल	35.74	37.29	31.46	34.28	34.57	33.63
पानीपत	39.57	41.91	36.13	34.2	34.12	34.3
सोनीपत	40.89	44.59	29.84	36.08	37.75	32.42
रोहतक	39.47	44.63	29.91	32.6	34.58	29.87
झज्जर	44.17	47.32	33.1	34.07	35.5	29.88
फरीदाबाद	35.8	41.83	31	32.01	28.79	32.84
पलवल	**	**	**	26.62	26.81	25.17
गुरूग्राम	37.92	39.58	32.14	35.97	33.56	37.06
नूंह	**	**	**	29.69	30.05	28.47
रिवाड़ी	43.59	46.5	30.14	37.51	39.64	31.42
महेन्द्रगढ़	43.31	45.19	31.21	36.72	37.75	30.57
भिवानी	42.76	45.65	30.39	38.12	40.07	30.13
जीन्द	43.87	47.28	30.46	39.23	41.82	30.52
हिसार	43.3	47.02	32.66	39.66	42.6	33.34
फतेहाबाद	45.03	48.01	31.09	39.18	41	31.45
सिरसा	42.59	46.34	32.06	38.76	40.65	32.97
हरियाणा राज्य	39.62	42.93	31.49	35.17	36.36	32.95

प्राप्ति स्थान: निदेशक, जनगणना विभाग, हरियाणा।

** मुख्य एवं सीमांत वर्कर

चयनित सामाजिक सूचक
हरियाणा में प्रयोजनानुसार विद्युत शक्ति की खपत की प्रतिशतता

सारणी 10.6

वर्ष	घरेलू	औधोगिक	कृषि	अन्य	कुल
1	2	3	4	5	6
1966-67	6.8	62	22.7	8.5	100
1967-68	6.7	63.9	20.5	8.9	100
1970-71	6.4	52.9	33.1	7.6	100
1975-76	7.3	48.4	37	7.3	100
1980-81	8.9	47.7	37.3	6.1	100
1985-86	14.3	38	40.3	7.4	100
1990-91	18.8	28.8	44.8	7.6	100
1992-93	18.5	23.8	50	7.7	100
1993-94	19.6	21.8	50.2	8.4	100
1994-95	19.8	24.1	46.7	9.4	100
1995-96	19.6	24.2	46.7	9.5	100
1996-97	20.6	22.4	46.9	10.1	100
1997-98	21.5	22.8	45.4	10.3	100
1998-99	22.6	21.1	45.4	10.9	100
1999-00	21.8	19.7	47.8	10.7	100
2000-01	21.2	20.5	46.9	11.4	100
2003-04	19.8	24.7	42.6	12.9	100
2004-05	20.6	25.2	41.2	13	100
2005-06	19.6	25.4	41.1	13.9	100
2010-11	20.8	27.8	33.7	17.7	100
2012-13	21.2	30.1	30.8	17.9	100
2013-14	21.6	31.6	28.3	18.5	100
2014-15	20.8	31.8	29.5	17.8	100
2015-16	21.6	31.2	29.1	18.3	100

प्राप्ति स्थान: हरियाणा विद्युत प्रसारण निगम लि0।

चयनित सामाजिक सूचक
हरियाणा में साक्षरता की प्रतिशतता

सारणी 10.7

जिला	2001जनगणना			2011जनगणना		
	कुल	पुरूष	स्त्री	कुल	पुरूष	स्त्री
1	2	3	4	5	6	7
अम्बाला	75.31	82.31	67.39	81.75	87.34	75.50
पंचकूला	74.00	80.87	65.65	81.88	87.04	75.99
यमुनानगर	71.63	78.82	63.39	77.99	83.84	71.38
कुरुक्षेत्र	69.88	78.06	60.61	76.31	83.02	68.84
कैथल	59.02	69.15	47.31	69.15	77.98	59.24
करनाल	67.74	76.29	57.97	74.73	81.82	66.82
पानीपत	69.17	78.50	57.97	75.94	83.71	67.00
सोनीपत	72.79	83.06	60.68	79.12	87.18	69.80
रोहतक	73.72	83.23	62.59	80.22	87.65	71.72
झज्जर	72.38	83.27	59.65	80.65	89.31	70.73
फरीदाबाद	76.29	85.14	65.53	81.70	88.61	73.84
पलवल	59.19	75.10	40.76	69.32	82.66	54.23
गुरूग्राम	78.51	87.97	67.49	84.70	90.46	77.98
नूंह	43.51	61.18	23.89	54.08	69.94	36.60
रिवाड़ी	75.25	88.45	60.83	80.99	91.44	69.57
महेन्द्रगढ़	69.89	84.72	54.08	77.72	89.72	64.57
भिवानी	67.45	80.26	53.00	75.21	85.65	49.24
जीन्द	62.12	73.82	48.51	71.44	80.81	60.76
हिसार	64.83	76.57	51.08	72.89	82.20	62.25
फतेहाबाद	57.98	68.22	46.53	67.92	76.14	58.87
सिरसा	60.55	70.05	49.93	68.82	76.43	60.40
हरियाणा राज्य	67.91	78.49	55.73	75.55	84.06	65.94

प्राप्ति स्थानः निदेशक, जनगणना विभाग, हरियाणा।

चयनित सामाजिक सूचक
हरियाणा में अनुसूचित वाणिज्यिक बैंको की प्रति व्यक्ति जमां धनराशिा

सारणी 10.8

जिला	मार्च, 2015		मार्च, 2016	
	कुल जमा धनराशि (करोड ₹ में)	प्रति व्यक्ति @ जमां धनराशिा (₹ में)	कुल जमा धनराशि (करोड ₹ में)	प्रति व्यक्ति @ जमां धनराशिा (₹ में)
1	2	3	4	5
अम्बाला	10748	92254	12209	108202
पंचकूला	16225	289065	16862	300414
यमुनानगर	7478	61588	7992	65821
कुरुक्षेत्र	5831	60446	6590	68315
कैथल	2882	26827	3122	29061
करनाल	8778	58313	9720	64571
पानीपत	6960	57738	7933	65810
सोनीपत	9754	67269	10894	75131
रोहतक	9955	93809	11551	108848
झज्जर	5120	53422	5841	60945
फरीदाबाद	25897	143098	29404	162477
पलवल	2573	24676	2953	28320
गुरूग्राम	76750	506791	90232	595814
नूंह	1337	12274	1523	13982
रिवाड़ी	5898	65509	6720	74639
महेन्द्रगढ़	3031	32871	3515	38120
भिवानी	5084	31105	5808	35535
जीन्द	3354	25140	3856	28902
हिसार	8478	48614	9268	53144
फतेहाबाद	2676	28407	3077	32664
सिरसा	4239	32729	4637	35802
हरियाणा राज्य	22746	87863	253707	100076

प्राप्ति स्थानः बैंकिग सांख्यिकी।

*पुरानी जिला सीमाओं में सम्मिलित ।

@ 2011 अन्तिम जनगणना पर आधारित ।

नोट :– कुल जोड पूर्णाकन करने के कारण भिन्न हो सकते है ।

चयनित सामाजिक सूचक

हरियाणा में प्रति पॉच लाख आबादी पर पुलिस थानों की संखया

सारणी 10.9 (31 दिसम्बर के अनुसार)

जिला	जनसंख्या (2011जनगणना)	हरियाणा में प्रति पॉच लाख आबादी पर पुलिस थानों कुल संखया
1	2	3
1966	75,90,593	6
1970	75,90,593	7
1980	1,00,36,808	6
1990	1,29,22,618	6
1995	1,64,63,648	5
2000*	1,64,63,648	6
2005	2,11,44,564	5
2010	2,11,44,564	6
2012	2,53,51,462	5
2013	2,53,51,462	5
2014	2,53,51,462	5
2015	2,53,51,462	6
2016**	2,53,51,462	6
अम्बाला	11,28,350	7
पंचकूला	5,61,293	9
यमुनानगर	12,14,205	6
कुरुक्षेत्र	9,64,655	6
कैथल	10,74,304	6
करनाल	15,05,324	4
पानीपत	12,05,437	5
सोनीपत	14,50,001	5
रोहतक	10,61,204	7
झज्जर	9,58,405	4
फरीदाबाद	18,09,733	5
पलवल	10,89,263	5
गुरूग्राम	15,14,432	9
नूंह	9,00,332	4
रिवाड़ी	9,22,088	7
महेन्द्रगढ़	16,34,445	3
भिवानी	13,34,152	5
जीन्द	17,43,931	3
हिसार	9,42,011	6
फतेहाबाद	12,95,189	4
सिरसा	10,42,708	7

प्राप्ति स्थान: महानिदेशक, पुलिस, हरियाणा।

* 30 सितम्बर अनुसार ** 31 मार्च अनुसार

चयनित सामाजिक सूचक

हरियाणा में प्रधानमन्त्री सुरक्षा बीमा योजना, प्रधानमन्त्री जीवन ज्योति योजना एवं अटल पैन्शन योजना के तहत नामांकित व्यक्ति।

सारणी 10.10 (31 दिसम्बर 2016 के अनुसार)

जिला	प्रधानमन्त्री सुरक्षा बीमा योजना	प्रधानमन्त्री जीवन जयोति योजना	अटल पैन्शन योजना	कुल
1	2	3	4	5
अम्बाला	165958	36828	5898	208684
पंचकूला	99659	32609	3051	135319
यमुनानगर	66992	21735	1759	90486
कुरुक्षेत्र	83090	22714	3365	109169
कैथल	129283	34001	3404	166688
करनाल	155056	56258	4559	215873
पानीपत	91229	40405	2864	134498
सोनीपत	52826	16361	1725	70912
रोहतक	162929	56352	5801	225082
झज्जर	147220	42432	4705	194356
फरीदाबाद	139219	34228	3977	177424
पलवल	96062	30951	2793	129806
गुरूग्राम	113833	37824	3809	155466
नूंह	103990	24094	3494	131578
रिवाड़ी	86046	38544	2571	127161
महेन्द्रगढ़	124644	36510	3482	164636
भिवानी	92778	27405	3942	124125
जीन्द	161619	46931	4802	213352
हिसार	81137	25613	2436	109186
फतेहाबाद	90583	26178	3553	120314
सिरसा	260908	107690	14313	382911
कुल	**2505062**	**795662**	**86302**	**3387026**

प्राप्ति स्थान: वित्त विभाग, हरियाणा।

चयनित सामाजिक सूचक

हरियाणा में प्रधानमन्त्री मुद्रा योजना के तहत शिशु, किशोर व तरूण योजना में खोले गए खातों व स्वीकृत केसों का विवरण।

सारणी 10.11 (जारी) (31 दिसम्बर 2016 के अनुसार) (₹ लाख में)

जिला	शिशु, (₹ 50000 तक के लोन)		महिला लाभार्थी		किशोर (₹ 50000 से ₹ 5 lakh तक के लोन)		महिला लाभार्थी	
	खाते	राशि	खाते	राशि	खाते	राशि	खाते	राशि
1	2	3	4	5	6	7	8	9
अम्बाला	6058	1470	3934	902	1152	2331	200	296
पंचकूला	1053	386	327	123	1132	2275	155	253
यमुनानगर	6400	1667	4738	1152	1083	2238	191	257
कुरुक्षेत्र	2526	781	277	93	1192	2160	207	248
कैथल	1410	406	232	69	811	1599	154	198
करनाल	6098	1687	3639	914	1850	3265	385	547
पानीपत	5781	1428	4888	1136	1110	2295	160	213
सोनीपत	3791	1074	2856	700	1396	2353	394	458
रोहतक	1840	518	657	158	1191	2293	233	340
झज्जर	559	189	152	52	670	1330	122	166
फरीदाबाद	3431	940	2362	605	2436	6451	193	367
पलवल	1497	394	829	216	284	582	45	96
गुरूग्राम	2253	643	511	156	2152	5275	324	530
नूंह	454	179	153	63	302	520	65	80
रिवाड़ी	3512	892	2970	724	802	1460	142	189
महेन्द्रगढ़	3604	959	3167	795	467	743	95	116
भिवानी	5333	1246	3772	850	809	1566	165	220
जीन्द	3288	938	2349	633	819	1383	142	182
हिसार	4806	915	568	114	1405	2801	253	359
फतेहाबाद	2034	461	325	96	520	905	121	140
सिरसा	2584	732	1042	273	753	1257	112	146
कुल	68312	17904	39751	9825	22336	45082	3858	5401

चयनित सामाजिक सूचक

हरियाणा में प्रधानमन्त्री मुद्रा योजना के तहत शिशु, किशोर व तरूण योजना में खोले गए खातों व स्वीकृत केसों का विवरण।

सारणी 10.11 (समाप्त) (31 दिसम्बर 2016 के अनुसार) (₹ लाख में)

जिला	तरूण (₹ 5 लाख से ₹10 लाख से अधिक के लोन)		महिला लाभार्थी		कुल (शिशु, किशोर व तरूण)		महिला लाभार्थी	
	खाते	राशि	खाते	राशि	खाते	राशि	खाते	राशि
1	10	11	12	13	14	15	16	17
अम्बाला	348	2645	26	192	7558	6446	4160	1390
पंचकूला	315	2381	24	179	2500	5041	506	556
यमुनानगर	312	2515	22	163	7795	6419	4951	1572
कुरुक्षेत्र	264	1930	17	74	3982	4871	501	415
कैथल	197	1520	8	53	2418	3524	394	321
करनाल	382	2814	36	268	8330	7766	4060	1729
पानीपत	375	2725	25	189	7266	6448	5073	1538
सोनीपत	292	2226	29	159	5479	5654	3279	1317
रोहतक	294	2026	23	179	3325	4837	913	677
झज्जर	182	1316	4	31	1411	2835	278	249
फरीदाबाद	1060	7488	81	517	6927	14880	2636	1489
पलवल	58	426	4	37	1839	1402	878	349
गुरूग्राम	1119	8117	93	707	5524	14035	928	1393
नूंह	52	359	3	18	808	1058	224	161
रिवाड़ी	193	1392	18	135	4507	3744	3130	1048
महेन्द्रगढ़	83	609	4	35	4154	2310	3266	947
भिवानी	220	1779	10	75	6362	4591	3947	1145
जीन्द	199	1550	10	623	4306	3871	2501	1438
हिसार	433	3111	29	197	6644	6827	850	669
फतेहाबाद	186	1395	9	63	2740	2761	455	299
सिरसा	193	1516	24	186	3530	3505	1178	604
कुल	6757	49838	499	4080	97405	112824	44108	19306

प्राप्ति स्थान: वित्त विभाग, हरियाणा।

चयनित सामाजिक सूचक

हरियाणा में प्रधानमन्त्री जनधन योजना के तहत खोले गए खातों की संखया एवं जारी किये रूप्ये कार्ड व सकिय माइको ए0टी0एम0 का स्तर।

सारणी 10.12 (जारी) (31 दिसम्बर 2016 के अनुसार)

जिला	प्रधानमन्त्री जनधन योजना के तहत खोले गए कुल खाते	जारी किये रूप्ये कार्ड की संखया	जारी किये रूप्ये कार्ड की प्रतिशतता	सकिय किये रूप्ये कार्ड की संखया	सकिय किये रूप्ये कार्ड की प्रतिशतता	प्रधानमन्त्री जनधन योजना के तहत लिंक किये गये मोबाईल न0 की संखया प्रतिशतता	प्रधानमन्त्री जनधन योजना के तहत लिंक किये गये मोबाईल न0 की प्रतिशतता
1	2	3	4	5	6	7	8
अम्बाला	257952	227372	88.15	155542	68.41	36193	14.03
पंचकूला	325939	228117	69.99	125441	54.99	87421	26.82
यमुनानगर	467473	413809	88.52	313394	75.73	55360	11.84
कुरुक्षेत्र	212182	177327	83.57	123146	69.45	50014	23.57
कैथल	405604	357135	88.05	219167	61.37	86561	21.34
करनाल	147253	133576	90.71	83376	62.42	25028	17.00
पानीपत	247642	223545	90.27	148793	66.56	49639	20.04
सोनीपत	310593	286087	92.11	193900	67.78	47436	15.27
रोहतक	180368	149638	82.96	85492	57.13	33582	18.62
झज्जर	129903	111698	85.99	81518	72.98	24487	18.85
फरीदाबाद	178032	160255	90.01	109145	68.11	29146	16.37
पलवल	284208	253911	89.34	177478	69.90	88073	30.99
गुरूग्राम	274666	226367	82.42	129311	57.12	62427	22.73
नूंह	235628	207514	88.07	146443	70.57	74595	31.66
रिवाड़ी	269216	236543	87.86	172907	73.10	42702	15.86
महेन्द्रगढ़	148955	127267	85.44	80665	63.38	29780	19.99
भिवानी	94979	86578	91.15	45743	52.83	34845	36.69
जीन्द	363921	324194	89.08	232655	71.76	63198	17.37
हिसार	419203	384204	91.65	267711	69.68	55338	13.20
फतेहाबाद	-268472	242849	90.46	171442	70.60	68718	25.60
सिरसा	185287	131997	71.24	79454	60.19	36638	19.77
कुल	5407476	4689983	86.71	3142723	67.00	1081181	20.00

चयनित सामाजिक सूचक

हरियाणा में प्रधानमन्त्री जनधन योजना के तहत खोले गए खातों की संखया एवं जारी किये रूपे कार्ड व सक्रिय माइक्रो ए0टी0एम0 का स्तर।

सारणी 10.12 (समाप्त) (31 दिसम्बर 2016 के अनुसार)

जिला	शून्य बैलैस खाते	शून्य बैलैस खातों की प्रतिशतता	शून्य बैलैस खातों में जारी किये गए रूपे कार्ड	शून्य बैलैस खातों में सक्रिय रूपे कार्ड	उपलब्ध कराये गये सक्रिय माइक्रो ए0टी0एम0	कुल कापार पत्राचार एंजैट	सक्रिय कापार पत्राचार एंजैट
1	9	10	11	12	13	14	15
अम्बाला	37918	14.70	33888	13022	105	85	84
पंचकूला	32448	9.96	25205	11874	77	91	91
यमुनानगर	123395	26.40	80956	14087	57	65	65
कुरुक्षेत्र	36912	17.40	30382	9001	81	131	131
कैथल	67677	16.69	62434	16402	142	203	203
करनाल	25272	17.16	21389	11008	72	82	82
पानीपत	42690	17.24	39887	9539	103	125	125
सोनीपत	49498	15.94	45573	19541	147	147	147
रोहतक	28770	15.95	24096	10628	61	77	76
झज्जर	17596	13.55	22077	5414	25	21	21
फरीदाबाद	21162	11.89	24012	9974	51	31	31
पलवल	38403	13.51	49722	20812	102	100	100
गुरूग्राम	40975	14.92	34952	16553	87	161	161
नूंह	34928	14.82	31681	15503	94	107	107
रिवाड़ी	44417	16.50	40560	13909	116	75	75
महेन्द्रगढ़	13746	9.23	9289	4257	70	96	97
भिवानी	17328	18.24	18211	7168	75	105	105
जीन्द	69923	19.21	52240	17361	67	61	61
हिसार	57507	13.72	49244	21618	160	138	137
फतेहाबाद	38073	14.18	36688	15029	155	172	172
सिरसा	26026	14.05	16138	6159	94	151	151
कुल	**864664**	**16.00**	**748624**	**268859**	**1941**	**2224**	**2222**

प्राप्ति स्थान: वित्त विभाग, हरियाणा।

चयनित सामाजिक सूचक

हरियाणा में स्टैण्ड अप इंडिया कार्यक्रम की जिलावार प्रगति

सारणी 10.13 (जारी) (31 दिसम्बर 2016 के अनुसार) (₹ लाख में)

जिला	शाखाओं द्वारा स्टैण्ड अप इंडिया कार्यक्रम के तहत स्वीकृत किये गये ऋणों की संख्या	अनुसूचित जाति जनजाती के स्वीकृत ऋणों		अनुसूचित जाति जनजाती को वितरित ऋण		महिलाओं के स्वीकृत ऋण	
1	2	3	4	5	6	7	8
		खाते	राशि	खाते	राशि	खाते	राशि
अम्बाला	34	15	228	15	206	40	677
पंचकूला	36	15	264	11	201	42	710
यमुनानगर	17	6	103	5	59	20	377
कुरुक्षेत्र	25	11	201	11	159	24	355
कैथल	6	2	25	2	12	13	302
करनाल	36	14	280	14	268	37	844
पानीपत	31	7	114	7	107	45	1270
सोनीपत	19	9	207	9	182	28	437
रोहतक	19	2	23	2	23	23	342
झज्जर	10	2	25	2	19	11	213
फरीदाबाद	50	24	448	23	359	78	1637
पलवल	6	1	15	1	0	6	90
गुरूग्राम	73	28	613	27	542	90	1962
नूंह	7	1	21	1	21	8	261
रिवाड़ी	12	6	78	6	60	11	185
महेन्द्रगढ़	6	3	30	3	25	8	189
भिवानी	20	4	90	4	88	31	604
जीन्द	16	6	96	5	62	16	302
हिसार	23	10	169	8	100	24	345
फतेहाबाद	10	2	22	2	12	9	150
सिरसा	17	6	94	6	76	23	525
कुल	473	174	3146	164	2581	587	11777

चयनित सामाजिक सूचक
हरियाणा में स्टैण्ड अप इण्डिया कार्यक्रम की जिलावार प्रगति

सारणी 10.13 (समाप्त) (31 दिसम्बर 2016 के अनुसार) (₹ लाख में)

जिला	महिलाओं को वितरित ऋण		कुल स्वीकृत ऋण		कुल वितरित ऋण	
1	9	10	11	12	13	14
	खाते	राशि	खाते	राशि	खाते	राशि
अम्बाला	39	692	55	905	54	898
पंचकूला	37	545	57	974	48	746
यमुनानगर	17	339	26	479	22	398
कुरुक्षेत्र	22	263	35	556	33	422
कैथल	11	215	15	327	13	227
करनाल	37	781	51	1124	51	1049
पानीपत	42	1078	52	1383	49	1184
सोनीपत	27	380	37	644	36	562
रोहतक	21	309	25	365	23	332
झज्जर	8	135	13	238	10	154
फरीदाबाद	76	1317	102	2085	99	1676
पलवल	6	57	7	105	7	57
गुरूग्राम	87	1765	118	2575	114	2307
नूंह	8	261	9	282	9	282
रिवाड़ी	10	121	17	263	16	181
महेन्द्रगढ़	7	173	11	219	10	198
भिवानी	25	539	35	694	29	627
जीन्द	15	215	22	398	20	277
हिसार	21	254	34	514	29	354
फतेहाबाद	9	144	11	172	11	156
सिरसा	22	410	29	618	28	485
कुल	547	9993	761	14920	711	12572

प्राप्ति स्थान: वित्त विभाग, हरियाणा।

खण्ड—XI

सहकारिता

इस अनुभाग में राज्य सहकारिता आंदोलन की प्रगति को दिखाती है। यह सूचना रजिस्ट्रार, सहकारी समितियां, हरियाणा से इकट्ठी की गई है ।

तालिका 11.1—में सभी प्रकार की सहकारी समितियों की संख्या, सदस्यता तथा कार्यशील पूंजी आदि का पता चलता है ।

तालिका 11.2—में सभी प्रकार की सहकारी समितियों तथा बैंकों का वर्गीकरण दिया गया है ।

तालिका 11.3 तथा 11.4—में प्राथमिक कृषि इतर उधार समितियों व प्राथमिक गैर-कृषि समितियों के चुने हुए आंकड़े दिये गये हैं ।

तालिका 11.5—में प्राथमिक भूमि विकास बैंकों के चुने हुए आंकड़े दिये गये हैं ।

तालिका 11.6—केन्द्रीय सहकारी बैंकों के चुने हुए आंकड़े दिये गये हैं ।

तालिका 11.7—शीर्ष राज्य विपणन संघों की प्रगति दिखाती हैं ।

तालिका 11.8—में केन्द्रीय उपभोक्ता भंडारों के आंकड़े दिये गये हैं ।

तालिका 11.9 से 11.13—में क्रमश: श्रम एवं निर्माण, आवास, डेयरी एवं दुग्ध-पूर्ति, महिला सहकारी समितियों तथा औद्योगिक समितियों के चुने हुए आंकड़े दिये गये हैं ।

सहकारिता

सभी प्रकार की सहकारी समितियों के चुने हुए आंकड़े

संख्या 11.1

वर्ष/जिला	समितियों की संख्या	सदस्यों की संख्या	हिस्सा पूंजी (करोड़ ₹)	निजी पूंजी (करोड़ ₹)	कार्य पूंजी (करोड़ ₹)
1	2	3	4	5	6
1966-67	12,379	923,584	8.71	14.31	58.90
1967-68	12,550	957,526	10.66	17.93	67.17
1970-71	12,622	1,107,525	18.76	28.95	152.79
1975-76	10,316	1,531,000	41.67	68.18	374.72
1980-81	9,557	1,949,978	82.34	151.53	826.74
1990-91	11,141	3,120,920	243.73	472.90	2,934.86
1995-96	15,100	3,936,465	432.67	1,055.08	6,607.03
2000-01	22,555	4,705,999	699.53	1,865.42	15,038.36
2005-06	32,789	5,393,253	828.21	2,719.15	11,927.58
2010-11	36,592	5,752,904	20,411.57	6,197.64	24,260.93
2013-14	29,158	55,69,495	2,754.57	4,368.20	21,493.86
2014-15	28,676	65,33,848	5,889.24	5,910.98	64,645.24
2015-16	22,024	53,50,696	8,399.59	8,887.34	73,961.07
अम्बाला	756	2,22,297	24.23	214.99	1,641.53
पंचकूला	4,988	2,62,505	53.29	49.73	89.33
यमुनानगर	697	2,45,021	79.39	91.39	1,368.70
कुरुक्षेत्र	659	4,29,004	19.98	14.33	116.20
कैथल	1,212	2,20,520	63.85	10.11	103.25
करनाल	977	3,42,203	150.82	184.62	4,265.20
पानीपत	1,063	1,92,576	90.40	88.11	1,723.44
सोनीपत	1,019	3,23,282	123.66	346.45	944.67
रोहतक	604	2,88,154	168.12	180.04	1,706.91
झज्जर	447	1,95,291	78.90	111.23	1,099.42
फरीदाबाद	457	1,34,192	390.28	539.06	1,883.67
पलवल	275	1,43,436	8.22	131.96	14.68
गुरूग्राम	1,791	2,90,044	37.89	68.03	1,570.77
नूंह	309	1,13,017	70.18	37.37	58.35
रिवाड़ी	784	1,90,507	141.27	127.49	448.65
महेन्द्रगढ़	354	2,09,799	1,780.76	433.57	160.67
भिवानी	1,193	3,72,973	875.91	1,361.46	596.37
जीन्द	798	3,18,850	109.75	111.14	1,738.76
हिसार	1,649	4,18,215	2,969.27	2,758.22	34,589.90
फतेहाबाद	714	1,94,331	140.12	662.87	2,933.58
सिरसा	1,278	2,44,479	1,023.30	1,365.17	16,907.02

@ जनसंख्या सम्बन्धित जनगणना अनुसार। प्राप्ति स्थान :—सहकारिता विभाग, हरियाणा।

टिप्पणी :— वर्ष 1987-88 तक के आंकड़े 30 जून व 1988-89 से आंकड़े 31 मार्च से सम्बन्धित है।

सहकारिता

प्रकार के अनुसार वर्गीकृत सहकारी समितियों एवं बैंकों की संख्या

संख्या 11.2

वर्ष/जिला	अपेक्स समितियां	केन्द्रीय सहकारी बैंक	केन्द्रीय भूमि विकास बैंक	कृषि ऋण	गैर—कृषि ऋण	प्राथमिक भूमि विकास बैंक	विपणन
1	2	3	4	5	6	7	8
1966-67	9	10	—	6,685	584	11	56
1967-68	9	10	—	6,648	589	18	56
1970-71	9	9	—	6,582	562	27	61
1975-76	11	12	—	2,861	491	31	69
1980-81	11	13	—	2,635	312	33	74
1990-91	11	13	—	2,418	431	77	74
1995-96	12	17	—	2,379	755	80	78
2000-01	12	19	—	2,466	1,032	86	78
2005-06	12	19	19	2,441	974	—	80
2010-11	12	19	19	646	1,231	—	74
2013-14	12	19	—	648	1,171	19	75
2014-15	11	19	—	666	1178	19	87
2015-16	12	19	—	699	1172	19	91
अम्बाला**	0	1	0	50	83	1	5
पंचकूला	11	1	0	11	39	1	0
यमुनानगर	0	1	0	39	39	1	2
कुरुक्षेत्र	0	1	0	71	33	1	5
कैथल	0	1	0	36	43	1	5
करनाल	0	1	0	83	51	1	5
पानीपत	1	1	0	35	23	1	3
सोनीपत	0	1	0	34	20	1	4
रोहतक	0	1	0	22	59	1	4
झज्जर	0	1	0	23	6	1	2
फरीदाबाद	0	1	0	7	54	1	4
पलवल	0	0	0	23	23	0	2
गुरूग्राम	0	1	0	12	25	1	6
नूंह	0	0	0	21	21	0	4
रिवाड़ी	0	1	0	26	27	1	0
महेन्द्रगढ़	0	1	0	23	25	1	4
भिवानी	0	1	0	40	57	1	11
जीन्द	0	1	0	30	39	1	5
हिसार	0	1	0	47	208	1	10
फतेहाबाद	0	1	0	30	225	1	4
सिरसा	0	1	0	36	72	1	6

सहकारिता

प्रकार के अनुसार वगीकृत सहकारी समितियों एवं बैंकों की संख्या

संख्या 11.2 (समाप्त)

वर्ष/जिला	गन्ना पूर्ति	दुग्ध पूर्ति	बुनकर समितियां	उपभोक्ता समितियां/स्टोर	आवास समितियां	खेती समितियां	महिला समितियां	अन्य	जोड़
	9	10	11	12	13	14	15	16	17
1966-67	10	148	332	95	102	599	440	3,300	12,381
1967-68	10	156	346	95	104	588	455	3,466	12,550
1970-71	9	310	369	81	93	500	431	3,579	12,622
1975-76	9	1,233	448	92	122	437	329	4,171	10,316
1980-81	3	1,766	426	98	133	283	57	3,708	9,552
1990-91	10	2,195	443	89	1,484	143	11	3,742	11,141
1995-96	11	2,440	461	91	1,879	118	10	6,769	15,100
2000-01	11	2,764	471	91	1,878	106	10	13,531	22,555
2005-06	10	4,127	364	71	15,685	131	8	8,848	32,789
2010-11	9	5,500	1,251	63	15,934	143	2	11,689	36,592
2013-14	12	5,925	518	61	9,315	199	8	11,176	29,159
2014-15	11	6090	463	38	8,575	197	8	11314	28,676
2015-16	14	0	913	74	7,897	157	7	11,748	22,024
अम्बाला**	2	0	42	3	37	5	0	527	756
पंचकूला	0	0	9	4	4,709	2	0	201	4,988
यमुनानगर	6	0	55	5	28	10	0	511	697
कुरुक्षेत्र	1	0	38	4	31	35	1	438	659
कैथल	0	0	86	5	25	15	0	995	1,212
करनाल	1	0	100	9	35	9	0	682	977
पानीपत	0	0	359	18	200	1	0	421	1,063
सोनीपत	0	0	27	6	357	3	1	565	1,019
रोहतक	0	0	4	5	23	1	0	484	604
झज्जर	0	0	0	0	8	2	0	404	447
फरीदाबाद	0	0	5	1	201	0	0	183	457
पलवल	1	0	0	0	29	0	0	197	275
गुरूग्राम	0	0	0	1	1,530	2	0	213	1,791
नूंह	0	0	0	2	2	0	0	259	309
रिवाड़ी	3	0	0	1	416	3	0	306	784
महेन्द्रगढ़	0	0	22	0	12	0	0	266	354
भिवानी	0	0	126	2	21	48	0	1,684	1,193
जीन्द	0	0	34	2	25	7	0	654	798
हिसार	0	0	6	2	135	1	4	1,234	1,649
फतेहाबाद	0	0	0	1	27	12	0	413	714
सिरसा	0	0	0	3	46	1	1	1,111	1,278

प्राप्ति स्थान :—सहकारिता विभाग, हरियाणा।

** शीर्ष सहकारी संस्थाएं जिनका मुख्यालय चण्डीगढ में है, जिला अम्बाला में सम्मिलित की गई है।

टिप्पणी :— वर्ष 1987-1988 तक के आंकड़े 30 जून व 1988-89 से आंकड़े 31 मार्च से सम्बन्धित है।

सहकारिता

प्राथमिक कृषि उधार समितियों के चुने हुए आंकड़े

संख्या 11.3

वर्ष/जिला	समितियां (संख्या)	सदस्यता (हजार)	हिस्सा पूंजी (लाख ₹)	निजी पूंजी (लाख ₹)	कार्य पूंजी (लाख ₹)	जमा राशि (लाख ₹)
1	2	3	4	5	6	7
1966-67	6,685	533	227.65	323.98	1,355.06	70.13
1967-68	6,648	553	256.93	372.49	1,471.59	83.08
1970-71	6,582	629	393.64	555.10	2,460.68	82.75
1975-76	2,861	823	942.72	1,231.16	5,606.64	115.87
1980-81	2,635	1,166	2,083.35	2,720.07	14,639.76	261.06
1990-91	2,418	1,678	4,547.09	5,927.13	43,467.87	805.39
1995-96	2,379	2,170	9,703.15	14,339.89	104,527.13	2,934.03
2000-01	2,466	2,617	19,332.25	25,245.81	2,35,490.10	9,677.14
2005-06	2,441	2,748	32,122	34,087	5,03,523.00	31,960
2010-11	646	2,985	45,839.97	46,739.79	7,82,140.71	50,118.15
2013-14	657	3040	59,915.17	58,200.24	10,58,548.99	56,461.47
2014-15	663	31.26	61507.55	59786.88	1122640.74	49718.05
2015-16	711	31.25	62,185.53	67,504.08	12,14,036.65	50,476.85
अम्बाला	49	1.69	3,124.39	3,409.98	81,391.68	13,907.86
पंचकूला	11	0.65	1,092.35	1,099.21	31,843.93	689.85
यमुनानगर	39	1.42	3,500.19	3,626.68	68,045.11	2,542.13
कुरुक्षेत्र	71	1.48	2,789.28	2,865.98	62,937.11	5,377.21
कैथल	36	1.87	3,513.11	3,591.46	77,221.39	1,291.92
करनाल	82	2.28	5,586.15	5,683.23	1,05,815.78	1,256.01
पानीपत	35	1.16	2,503.13	2,686.58	56,377.44	602.90
सोनीपत	34	1.86	2,530.19	2,533.48	66,052.55	1,097.16
रोहतक	22	1.1	2,608.78	2,630.66	36,073.03	199.15
झज्जर	23	1.61	4,873.96	4,879.76	53,718.05	560.13
फरीदाबाद	30	1.53	2,075.81	2,093.35	67,134.43	539.98
पलवल	0	0	0	0	0	0
गुरूग्राम	33	1.59	2,466.65	2,472.45	92,154.69	17,445.98
नूंह	0	0	0	0	0	0
रिवाड़ी	26	1.26	3,039.2	3,048.70	46,150.67	1,119.80
महेन्द्रगढ़	23	1.39	1,671.5	1,725.01	32,367.02	774.37
भिवानी	54	2.70	4,638.20	4,876.47	83,739.24	208.08
जीन्द	30	1.93	2,722.56	5,193.78	64,731.37	425.38
हिसार	47	2.78	5,987.67	6,022.03	92,256.17	1,000.93
फतेहाबाद	30	1.43	4,025.48	4,198.15	53,262.87	396.36
सिरसा	36	1.52	3,436.93	4,867.12	42,764.12	1,041.65

टिप्पणी :— वर्ष 1987-1988 तक के आंकड़े 30 जून व 1988-89 से आंकड़े 31 मार्च से सम्बन्धित है।

सहकारिता
प्राथमिक कृषि उधार समितियों के चुने हुए आंकड़े

संख्या 11.3 (समाप्त)

वर्ष/जिला	उधार (लाख ₹)	वर्ष के दौरान दिया गया कर्जा (लाख ₹)	वसूल किया गया कर्जा (लाख ₹)	वर्ष के अन्त में बकाया कर्ज (लाख ₹)	अवधि पूर्ण कर्जे (लाख ₹)	अवधि पूर्ण कर्जे की बकाया कर्जे में प्रतिशतता	लाभ दिखाने वाली समितियां (संख्या)
	8	9	10	11	12	13	14
1966-67	952	800	591	1,062	232	21.79	4,263
1967-68	1,010	768	715	1,115	325	29.14	4,206
1970-71	1,807	1,567	1,435	1,881	900	47.83	3,648
1975-76	4,073	4,540	3,766	4,314	1,473	34.15	1,433
1980-81	11,458	12,474	10,938	11,744	5,515	46.96	1,364
1990-91	37,376	23,346	23,882	35,064	20,397	58.17	1,513
1995-96	90,516	1,09,044	94,053	89,215	28,824	32.31	903
2000-01	2,12,538	2,37,628	2,20,962	195,959	84,706	43.23	720
2005-06	3,91,210	4,75,956	4,23,431	388,465	1,47,617	38	1,198
2010-11	4,93,651	5,13,568	4,75,295	5,27,964	2,46,045	46.60	80
2013-14	7,39,919	7,48,346	7,07,471	7,74,070	2,89,813	37.44	77
2014-15	749417	807592	759161	949771	299908	35	46
2015-16	8,13,397	8,89,052	8,29,084	1,11,7618	2,85,580	26	99
अम्बाला	40,708	49,525	37,267	46,407	13,196	28	8
पंचकूला	17,472	16,758	16,735	13,640	9,619	71	3
यमुनानगर	36,422	46,111	45,560	27,318	16,231	59	10
कुरुक्षेत्र	38,331	45,134	44,010	31,054	13,591	44	9
कैथल	54,675	56,705	52,280	43,076	14,417	33	3
करनाल	75,693	94,324	96,577	60,847	19,235	32	7
पानीपत	39,481	35,352	35,144	31,710	14,799	47	4
सोनीपत	38,014	36,715	34,317	32,607	14,080	43	2
रोहतक	27,750	38,675	38,228	27,281	7,667	28	6
झज्जर	40,516	49,405	50,107	38,852	14,463	37	4
फरीदाबाद	48,760	50,284	17,697	4,75,057	25,204	5	1
पलवल	0	0	0	0	0	0	0
गुरूग्राम	48,384	44,895	43,244	32,948	17,803	54	6
नूंह	0	0	0	0	0	0	0
रिवाड़ी	35,194	45,007	41,827	34,187	10,410	30	10
महेन्द्रगढ़	25,076	29,067	28,003	21,217	6,491	31	3
भिवानी	69,834	63,217	62,169	51,712	21,784	42	4
जीन्द	47,828	56,066	56,055	33,342	13,129	39	3
हिसार	68,386	46,229	45,302	53,002	28,805	54	1
फतेहाबाद	34,472	39,625	39,193	30,046	12,374	41	8
सिरसा	26,399	45,961	45,372	33,314	12,282	37	7

प्राप्ति स्थान :—सहकारिता विभाग, हरियाणा।

सहकारिता

प्राथमिक गैर—कृषि समितियों के चुने हुए आंकड़े

संख्या 11.4

वर्ष/जिला	समितियां	सदस्यता (हजार)	हिस्सा पूंजी (लाख ₹)	निजी पूंजी (लाख ₹)
1	2	3	4	5
1966-67	584	99	14.19	20.98
1967-68	589	106	15.38	22.34
1970-71	562	120	20.74	28.41
1975-76	491	154	34.35	47.17
1980-81	312	42	72.40	107.77
1990-91	431	99	544.24	738.42
1995-96	755	153	1,378.09	2,064.97
2000-01	1,032	230	2,990.94	5,157.41
2005-06	974	291	3,647.86	7,812.17
2010-11	1,231	114	2,340.39	13,416.09
2013-14	968	1,02,694	4,264.07	16,250.24
2014-15	1233	103581	3268.94	10501.01
2015-16	966	1,10,319	2,343.07	8,731.07
अम्बाला	83	7,820	0	369.18
पंचकूला	39	11,029	364.15	2,866.13
यमुनानगर	39	9,393	282.48	138.19
कुरुक्षेत्र	33	7,338	407.73	668.92
कैथल	43	1,892	72.85	282.04
करनाल	51	5,391	211.63	311.33
पानीपत	23	1,630	77.60	13.50
सोनीपत	20	2,143	46.99	50.54
रोहतक	59	9,826	189.83	1,392.72
झज्जर	6	960	44.65	43.13
फरीदाबाद	54	3,218	7.95	24.50
पलवल	23	2,020	38.36	56.46
गुरूग्राम	25	3,668	6.89	64.54
नूंह	21	496	2.14	5.62
रिवाड़ी	27	4,214	32.35	43
महेन्द्रगढ़	25	1,557	11.83	15.37
भिवानी	57	6,305	87.87	533.37
जीन्द	39	3,584	44.89	98.19
हिसार	208	21,937	351.31	1,497.29
फतेहाबाद	19	1,536	57.79	220.61
सिरसा	72	4,362	3.78	36.44

टिप्पणी :— वर्ष 1987-1988 तक के आंकड़े 30 जून व 1988-89 से आंकड़े 31 मार्च से सम्बन्धित है।

सहकारिता

प्राथमिक गैर—कृषि समितियों के चुने हुए आंकड़े

संख्या 11.4 (समाप्त)

वर्ष/जिला	कार्य पूंजी (लाख ₹)	जमा राशि (लाख ₹)	दिया गया कर्जा (लाख ₹)	बकाया कर्जे (लाख ₹)	अवधि पूर्ण कर्जे (लाख ₹)	अवधि पूर्ण कर्जे की बकाया कर्जे से प्रतिशतता	लाभ दिखाने वाली समितियां (संख्या)
	6	7	8	9	10	11	12
1966-67	55.52	12.30	37.88	48.04	25.38	52.83	238
1967-68	59.85	15.85	40.81	51.18	19.77	38.63	218
1970-71	87.89	31.88	70.31	72.15	22.46	31.13	264
1975-76	187.20	85.96	125.15	135.99	37.58	27.63	130
1980-81	536.40	305.73	273.04	397.99	74.83	18.80	77
1990-91	5,673.16	3,438.26	3,535.18	4,273.26	606.55	14.19	218
1995-96	16,594.87	10,105.81	15,499	12,036.80	1,455.13	12.08	368
2000-01	42,599.25	16,949.25	28,652.58	29,012.57	5,528.48	19.06	501
2005-06	61,382.27	40,992.63	9,881.53	32,998.87	5,039.56	15.00	301
2010-11	45,556.25	17,152.04	11,790.45	27,880.90	12,406.24	44.50	321
2013-14	31634.35	17,568.64	13,474.12	21,020.55	10211.51	51.0	228
2014-15	39873.53	16250.16	6281.26	19438.28	9217.05	47	304
2015-16	41,426.46	19,609.82	9,410.29	19,893.04	8,832.75	44.40	268
अम्बाला	2,627.17	1,781.88	2.03	1,402.85	1,089.11	77.64	6
पंचकूला	4,836.26	1,581.52	148.02	2,262	82.08	3.63	6
यमुनानगर	2,526.99	892.42	371.30	2,200.11	338.46	15.38	9
कुरुक्षेत्र	3,881.06	2,604.7	1,615.04	1,451.15	316.13	21.78	10
कैथल	1,127.19	367.03	892.59	512.99	458.31	89.34	9
करनाल	2,890.36	2,129.32	2,001.69	1,662.83	65.18	3.92	11
पानीपत	1,023.70	14.27	564.16	862.41	278.85	32.33	6
सोनीपत	511.71	8.61	315.13	404.54	78.15	19.32	8
रोहतक	4,206.50	2,381.52	813.15	1,302.90	392.11	30.10	21
झज्जर	161.29	6.30	58.29	111.70	10.46	9.36	3
फरीदाबाद	717.34	501.29	703.98	385.2	53.04	13.77	24
पलवल	993.94	39.74	290.81	187.24	147.28	78.66	0
गुरूग्राम	103.38	0.00	190.25	210.37	25.50	12.12	6
नूंह	65.36	0.12	0	47.65	47.65	100.00	0
रिवाड़ी	370.05	109.49	8.56	350.79	344.09	98.09	5
महेन्द्रगढ़	124.15	33.30	43.52	111.86	111.86	100.00	4
भिवानी	1,340.55	63.00	44.74	817.33	584.91	71.56	8
जीन्द	916.21	44.31	102.66	798.77	601.47	75.30	11
हिसार	11,796.22	5,928.45	745.13	4,216.56	3,566.78	84.59	98
फतेहाबाद	957.45	433.91	491.66	386.62	164.46	42.54	4
सिरसा	249.58	688.64	7.58	207.17	76.87	37.10	19

प्राप्ति स्थान :—सहकारिता विभाग, हरियाणा।

सहकारिता

प्राथमिक भूमि विकास बैंकों के चुने हुए आंकड़े

संख्या 11.5

वर्ष/जिला	बैंक (संख्या)	सदस्यता (संख्या)
1	2	3
1966-67	11	0.13
1967-68	18	0.18
1970-71	27	0.56
1975-76	31	1.16
1980-81	33	1.75
1990-91	77	3.48
1995-96	80	4.67
2000-01	86	10.83
2005-06	19	6.82
2010-11	19	7.33
2012-13	19	7.42
2013-14	19	11,251.13
2014-15	19	10940.16
2015-16	19	10758.54
अम्बाला	1	417.77
पंचकूला	1	43.24
यमुनानगर	1	527.05
कुरुक्षेत्र	1	390.68
कैथल	1	369.05
करनाल	1	609.74
पानीपत	1	202.98
सोनीपत	1	567.21
रोहतक	1	185.95
झज्जर	1	222.78
फरीदाबाद	1	1115.06
पलवल	—	0
गुरूग्राम	1	625.06
नूंह	—	0
रिवाड़ी	1	381.64
महेन्द्रगढ़	1	953.44
भिवानी	1	1120.46
जीन्द	1	620.57
हिसार	1	679.17
फतेहाबाद	1	932.34
सिरसा	1	794.35

टिप्पणी :— वर्ष 1987-1988 तक के आंकड़े 30 जून व 1988-89 से आंकड़े 31 मार्च से सम्बन्धित है।

सहकारिता

प्राथमिक भूमि विकास बैंकों के चुने हुए आंकड़े

संख्या 11.5 (जारी)

वर्ष/जिला	हिस्सा पूंजी				वर्ष के दौरान दिया गया कर्जा (लाख रु.)		
	सरकारी हिस्सा (लाख ₹)	अन्य व्यक्तियों का हिस्सा (लाख ₹)	निजी पूंजी (लाख ₹)	कार्य पूंजी (लाख ₹)	कर्जे की अदायगी (लाख ₹)	भूमि खरीदने हेतु (लाख ₹)	ट्रैक्टरों के खरीदने हेतु (लाख ₹)
	4	5	6	7	8	9	10
1966-67	—	21.51	23.23	191.94	7.06	3.95	3.37
1967-68	—	34.97	37.47	396.39	4.45	3.24	71.42
1970-71	—	154.54	172.65	2,424.10	3.07	39.42	128.93
1975-76	13.56	394.32	543.23	5,438.54	4.36	26.19	693.41
1980-81	65.65	745.22	1,240.92	10,743.14	109.29	80.09	191.57
1990-91	476.87	2,074.95	3,202.72	35,543.21	9.67	58.22	1,333.73
1995-96	895.97	3,826.75	6,313.46	70,274.83	105.27	79.52	6,040.93
2000-01	2,202.56	8,033.94	13,283.01	154,463.51	253.20	264.33	11,001.99
2005-06	1,971.35	9,519.50	12,231.94	300,250.94	—	2,103.63	2,206.80
2010-11	3,334.05	8,233.82	12,418.73	2,03,773.92	—	949.56	822.53
2013-14	3,174.96	8,076.17	12,197.24	3,10,126.16	—	134.35	87.55
2014-15	3084.52	7855.64	11905.23	300747.63	—	312.22	132.35
2015-16	3,135.32	7,623.22	11,771.37	3,00,582.85	—	342.40	62.00
अम्बाला	164.10	253.67	423.29	10,252.66	—	6	—
पंचकूला	0	43.24	43.62	2,120.35	—	—	—
यमुनानगर	179.14	347.91	658.76	15,215.49	—	6.50	10.00
कुरुक्षेत्र	133.37	257.31	434.32	9,791.35	—	74.30	11.50
कैथल	100.91	268.14	469.20	10,230.96	—	6	0.00
करनाल	160.39	449.35	652.09	16,747.49	—	182.00	0.00
पानीपत	87.81	115.17	261.93	5,341	—	—	17.10
सोनीपत	129.69	437.52	588.93	13,637.26	—	—	0.00
रोहतक	66.67	119.28	190.41	6,659.64	—	0.00	6.50
झज्जर	15.40	207.38	237.02	9,633.85	—	3.50	—
फरीदाबाद	198.62	916.44	1,140.63	32,693.96	—	—	0.00
पलवल	0	0	0	0	—	—	—
गुरूग्राम	124.67	500.39	681.86	23,291.56	—	—	7.50
नूंह	0	0	0	0	—	—	—
रिवाड़ी	160.92	220.72	482.02	5,564.83	—	28.00	4.90
महेन्द्रगढ़	121.94	831.50	1,120.91	30,052.25	—	—	4.50
भिवानी	228.37	892.09	1,199.77	36,213.25	—	7.60	—
जीन्द	166.24	454.33	673.38	22,599.60	—	13.00	0.00
हिसार	306.32	372.85	712.79	17,124.62	—	15.50	—
फतेहाबाद	444.92	487.42	952.63	15,769.76	—	0.00	0.00
सिरसा	345.84	448.51	847.81	17,642.97	—	—	0.00

सहकारिता

प्राथमिक भूमि विकास बैंकों के चुने हुए आंकड़े

संख्या 11.5 (जारी)

वर्ष/जिला	ट्यूबवैलों के लगाने हेतु (लाख ₹)	अन्य भूमि सुधार हेतु (लाख ₹)
1	11	12
1966-67	17.53	5.26
1967-68	112.10	30.74
1970-71	280.77	132.41
1975-76	444.25	160.38
1980-81	345.45	2,325.65
1990-91	1,871.36	2,039.47
1995-96	4,356.19	9,180.95
2000-01	4,103.38	15,288.93
2005-06	1,100.45	24,857.01
2010-11	464.35	38,518.55
2013-14	17.00	833.80
2014-15	187.70	1533.20
2015-16	281.20	2,363.35
अम्बाला	236.65	360.10
पंचकूला	0	2.5
यमुनानगर	8.60	264.5
कुरुक्षेत्र	0	13.30
कैथल	0	27.25
करनाल	7.5	45.50
पानीपत	0	0
सोनीपत	7.00	0
रोहतक	0	0
झज्जर	0.00	0
फरीदाबाद	9.75	11.70
पलवल	0	0
गुरूग्राम	0	0
नूंह	0	0
रिवाड़ी	0	0
महेन्द्रगढ़	0	143.00
भिवानी	0.50	317.4
जीन्द	0	107.00
हिसार	11.20	457.65
फतेहाबाद	0.00	308.85
सिरसा	0	304.60

टिप्पणी :— वर्ष 1987-1988 तक के आंकड़े 30 जून तक व 1988-89 से आंकड़े 31 मार्च से सम्बन्धित है।

सहकारिता
प्राथमिक भूमि विकास बैंकों के चुने हुए आंकड़े

संख्या 11.5 (समाप्त)

वर्ष/जिला	जोड़ कालम 8 से 12 तक (लाख ₹)	वर्ष के दौरान वसूल किया गया कर्ज (लाख ₹)	अवधि पूर्ण (लाख ₹)	लाभ दिखाने वाले बैंकों की संख्या	लाभ की राशि (लाख ₹)	हानि दिखाने वाले बैंकों की संख्या	हानि की राशि
	13	14	15	16	17	18	19
1966-67	57.17	17.18	1.98	7	0.27	4	0.25
1967-68	221.95	20.95	0.12	9	0.34	7	0.63
1970-71	584.60	273.92	0.27	25	19.84	1	0.01
1975-76	1,328.59	838.32	21.05	27	34.14	2	0.34
1980-81	3,052.05	1,707.38	182.37	29	68.14	2	4.87
1990-91	5,312.45	3,860.65	7,093.33	24	323.65	53	910.20
1995-96	19,762.86	8,540.73	8,130.92	48	497.53	31	351.65
2000-01	30,911.83	18,085.50	37,076.01	23	260.81	63	2,755.22
2005-06	30,267.89	48,866.52	75,728.28	1	66.35	18	7,253.40
2010-11	40,754.99	54,350.47	1,02,570.54	—	—	19	11,657.03
2013-14	1,072.70	45,818.16	1,21,285.12	—	—	19	14,065.95
2014-15	2165.47	207564.71	168868.43	1	320.82	18	14646.26
2015-16	2,363.35	0	0	1	100.13	19	10,069.56
अम्बाला	360.10	0	0	0	0	1	161.67
पंचकूला	2.5	0	0	0	0	1	46.76
यमुनानगर	264.5	0	0	0	0	1	237.86
कुरुक्षेत्र	13.30	0	0	0	0	1	695.83
कैथल	27.25	0	0	0	0	1	217.86
करनाल	45.50	0	0	1	100.13	1	0
पानीपत	0	0	0	0	0	1	207.94
सोनीपत	0	0	0	0	0	1	397.75
रोहतक	0	0	0	0	0	1	437.84
झज्जर	0	0	0	0	0	1	476.91
फरीदाबाद	11.70	0	0	0	0	1	1,106.08
पलवल	0	0	0	0	0	0	0
गुरूग्राम	0	0	0	0	0	1	1,277.01
नूंह	0	0	0	0	0	0	0
रिवाड़ी	0	0	0	0	0	1	119.39
महेन्द्रगढ़	143.00	0	0	0	0	1	847.4
भिवानी	317.4	0	0	0	0	1	1,269.09
जीन्द	107.00	0	0	0	0	1	361.51
हिसार	457.65	0	0	0	0	1	981.19
फतेहाबाद	308.85	0	0	0	0	1	488.38
सिरसा	304.60	0	0	0	0	1	739.09

प्राप्ति स्थान :—सहकारिता विभाग, हरियाणा।

सहकारिता

केन्द्रीय सहकारी बैंकों के चुने हुए आंकड़े

संख्या 11.6

वर्ष/जिला	बैंकों की संख्या	शाखाओं की संख्या	सदस्यता (हजारों में)	हिस्सा पूंजी		निजी पूंजी (लाख ₹)
				सरकारी हिस्सा (लाख ₹)	अन्य व्यक्तियों का हिस्सा (लाख ₹)	
1	2	3	4	5	6	7
1966-67	10	30	11	4	102	247
1967-68	10	31	11	56	136	310
1970-71	9	59	11	125	277	598
1975-76	12	135	12	205	548	1,306
1980-81	13	194	8	524	731	2,909
1990-91	13	263	10	1,412	2,059	6,581
1995-96	17	302	16	2,878	4,425	11,907
2000-01	19	344	25	3,143	10,385	30,207
2005-06	19	359	28	3,718	18,974	64,663
2010-11	19	595	—	3,142	26,617	66,636
2013-14	19	615	—	4,390	37,191	79,363
2014-15	19	596	10179	8165	42376	104052
2015-16	19	610	9,751	13,642.91	49,163.80	62,806.71
अम्बाला	1	29	316	670.98	2,393.71	3,064.69
पंचकूला	1	12	166	641.44	994.61	1,636.05
यमुनानगर	1	35	650	981.5	2,518.80	3,500.3
कुरुक्षेत्र	1	29	416	572.6	2,098.70	2,671.3
कैथल	1	30	649	429.72	2,774.84	3,204.56
करनाल	1	46	743	52.65	3,769.43	3,822.08
पानीपत	1	22	584	100	1,935.65	2,035.65
सोनीपत	1	39	585	12.58	2,325.48	2,338.06
रोहतक	1	28	111	357.08	1,395.36	1,752.44
झज्जर	1	24	290	409.57	2,546.47	2,956.04
फरीदाबाद	1	33	586	183.71	2,643.83	2,827.54
पलवल	—	—	0	0.00	0.00	0.00
गुरूग्राम	1	39	298	0	2,365.75	2,365.75
नूंह	—	—	0	0.00	0.00	0.00
रिवाड़ी	1	30	292	311	2,826.08	3,137.08
महेन्द्रगढ़	1	24	282	394.21	1,721.48	2,115.69
भिवानी	1	40	1,149	947.48	5,065.86	6,013.34
जीन्द	1	34	460	733.5	3,351.25	4,084.75
हिसार	1	45	1,041	1,520.29	4,365.90	5,886.19
फतेहाबाद	1	30	481	3,450.2	1,904.76	5,354.96
सिरसा	1	41	652	1,874.4	2,165.84	4,040.24

सहकारिता

केन्द्रीय सहकारी बैंकों के चुने हुए आंकड़े

संख्या 11.6 (जारी)

वर्ष/जिला	कार्य पूंजी (लाख ₹)	जमा राशि (लाख ₹)	उधार (लाख ₹)	वर्ष के दौरान दिया गया कर्जा (लाख ₹)	वर्ष के अन्त में बकाया कर्जे (लाख ₹)	अवधि पूर्ण (लाख ₹)
	8	9	10	11	12	13
1966-67	1,482	494	695	936	1,106	177
1967-68	1,57	618	622	911	1,162	274
1970-71	2,445	1,001	718	1,738	1,916	704
1975-76	6,472	2,759	1,558	6,164	4,600	1,394
1980-81	16,451	5,946	6,715	16,015	12,627	3,862
1990-91	60,483	25,823	26,446	36,843	45,726	13,661
1995-96	148,421	58,838	71,174	153,152	118,251	30,145
2000-01	339,766	146,173	147,797	683,629	274,414	77,468
2005-06	595,660	279,840	220,283	556,450	458,156	1,09,027
2010-11	9,69,689	4,94,019	3,36,327	6,93,265	6,59,580	2,37,133
2013-14	12,61,470	5,72,901	5,07,521	9,71,203	9,09,914	3,26,187
2014-15	1432410	596584	568264	1116553	996941	344508
2015-16	14,80,208.98	6,89,802.38	5,86,908.94	12,36,387.61	10,59,793.52	3,84,383.00
अम्बाला	71,575.41	33,680.43	26,989.00	56,025.45	52,262.01	19,770.00
पंचकूला	34,925.32	18,339.46	10,011.78	21,384.39	25,011.38	9,596.00
यमुनानगर	72,751.82	31,341.5	29,046.80	66,153.00	54,587.47	18,345.00
कुरुक्षेत्र	77,188.35	26,805.45	30,235.00	82,712.02	53,887.71	18,150
कैथल	78,355.38	24,519.27	42,665.35	76,391.29	62,397.34	25,411
करनाल	1,22,078.47	49,012	56,835.12	1,28,349	96,041.14	35,877
पानीपत	75,657.75	26,294.49	31,496.40	63,461.24	53,102.17	18,355
सोनीपत	75,314.74	38,919.15	27,822.73	66,929	58,298.37	20,864
रोहतक	93,217.96	48,382.26	19,436.58	73,185.78	46,491.71	10,677
झज्जर	68,785.40	33,328.06	23,730.00	58,591.61	51,306.90	17,523.00
फरीदाबाद	84,079.35	35,477.31	32,634.85	58,952.23	61,836.03	24,730.00
पलवल	0.00	0.00	0.00	0.00	0.00	0.00
गुरूग्राम	1,02,953.31	73,276.78	17,565.95	52,334.14	61,319.97	25,367
नूंह	0.00	0.00	0.00	0.00	0.00	0.00
रिवाड़ी	54,183.06	26,005.44	21,775.00	53,477	41,840.78	12,258
महेन्द्रगढ़	40,296.39	19,775.24	13,078.84	33,960	28,768.61	12,668
भिवानी	1,27,725.52	79,079.88	31,453.65	78,336	80,556.49	30,749.00
जीन्द	74,684.18	29,431.86	34,379.8	66,652.67	58,830.90	23,150.00
हिसार	1,10,602.00	54,642.88	83,361.98	81,696.62	83,361.98	32,147.00
फतेहाबाद	55,949.75	18,200.62	28,041.47	57,852.51	45,384.22	15,933
सिरसा	59,884.82	23,290.3	26,348.64	59,943.66	44,508.34	12,813

प्राप्ति स्थान :—सहकारिता विभाग, हरियाणा।

सहकारिता

केन्द्रीय सहकारी बैंकों के चुने हुए आंकड़े

संख्या 11.6 (समाप्त)

वर्ष/जिला	अवधि पूर्ण कर्जे ती बकाया कर्जे से प्रतिशतता	लाभ दिखाने वाले बैंकों की संख्या	लाभ (लाख ₹)	हानि दिखाने वाले बैंकों की संख्या	हानि (लाख ₹)
	14	15	16	17	18
1966-67	16.01	10	16	—	—
1967-68	23.61	9	19	1	1
1970-71	36.75	9	46	—	—
1975-76	30.31	12	151	—	—
1980-81	30.59	13	150	—	—
1990-91	29.88	11	139	2	44
1995-96	25.49	16	1,330	1	18
2000-01	28.23	17	2,033	2	126
2005-06	24.00	17	2,516	2	700
2010-11	35.95	14	447	5	2,527
2013-14	35.85	16	2,769	3	1,027
2014-15	34.56	11	1302	8	3501
2015-16	36.27	15	2,726.37	4	1,544.67
अम्बाला	37.83	0	0	1	323.67
पंचकूला	38.37	1	201.07	0	0
यमुनानगर	33.61	1	5.18	0	0
कुरुक्षेत्र	33.68	1	216.57	0	0
कैथल	40.72	1	41.57	0	0
करनाल	37.36	1	48.27	0	0
पानीपत	34.57	1	215.32	0	0
सोनीपत	35.79	1	17.74	0	0
रोहतक	22.97	1	102.48	0	0
झज्जर	34.15	1	117.84	0	0
फरीदाबाद	39.99	1	385.31	0	0
पलवल	0.00	0.00	0.00	0.00	0.00
गुरूग्राम	41.37	1	650.33	0	0
नूंह	0.00	0.00	0.00	0.00	0.00
रिवाड़ी	29.30	1	40.25	0	0
महेन्द्रगढ़	44.03	0	0	1	131.22
भिवानी	38.17	1	317.55	0	0
जीन्द	39.35	1	339.1	0	0
हिसार	38.56	1	27.79	0	0
फतेहाबाद	35.11	0	0	1	288.95
सिरसा	28.79	0	0	1	800.83

प्राप्ति स्थान :—सहकारिता विभाग, हरियाणा।

सहकारिता

शीर्ष राज्य विपणन संघों के चुने हुए आंकड़े

संख्या 11.7

वर्ष	सदस्यता	हिस्सा पूंजी		निजी पूंजी (लाख ₹)	कार्य पूंजी (लाख ₹)	प्रसाधन की गई पैदावार की मात्रा (टनों में)
		सरकारी हिस्सा (लाख ₹)	अन्य व्यक्तियों का हिस्सा (लाख ₹)			
1	2	3	4	5	6	7
1966-67	59	22.40	0.96	40.60	179.18	—
1967-68	60	45.25	1.09	58.84	279.37	—
1970-71	64	98.06	8.68	143.05	1,440.63	—
1975-76	76	244.71	24.96	506.65	3,421.63	41,383
1980-81	78	656.18	86.14	1,665.19	6,309.62	79,406
1990-91	77	1,639.45	183.71	5,285.00	19,002.91	1,96,824
1995-96	78	1,579.41	294.37	18,397.16	44,809.27	1,06,902
2002-03	79	19.00	686.00	34,364.00	8,144.00	59,954
2005-06	74	18.75	810.83	38,184.00	19,810.00	10,18,611
2010-11	74	18.75	1,421.00	67,547.00	20,916.00	—
2012-13	74	18.75	1,801.67	57,669.00	15,482.76	8,87,400
2013-14	656	19.00	1,803.00	61,169.00	10,022.00	22,84,977
2014-15	656	18.75	161.53	41837.53	9071.18	—
2015-16	656	18.75	161.53	4,037.47	16,469.7	0

टिप्पणी :— वर्ष 1987-1988 तक के आंकड़े 30 जून तक व 1988-89 से आंकड़े 31 मार्च से सम्बन्धित है।

सहकारिता

शीर्ष राज्य विपणन संघों के चुने हुए आंकड़े

संख्या 11.7 (समाप्त)

वर्ष	प्रसाधन की गई पैदावार का मूल्य	कुल बेचे गये माल का मूल्य (लाख ₹)	मण्डी भेजी गई खेती की पैदावार (लाख ₹)	बीज का वितरण (लाख ₹)	खाद का वितरण (लाख ₹)	उपभोक्ता वस्तुओं का वितरण (लाख ₹)	लाभ (लाख ₹)
	8	9	10	11	12	13	14
1966-67	—	231.32	4.54	18.25	201.77	0.10	0.91
1967-68	—	477.69	77.03	52.43	342.69	—	2.08
1970-71	—	1,862.54	652.59	—	1,200.01	—	5.73
1975-76	440.25	6,300.91	3,126.65	27.14	2,919.95	84.56	56.03
1980-81	—	16,669.31	10,934.42	175.50	4,728.17	752.25	100.12
1990-91	7,800.31	26,761.33	19,476.18	43.10	7,171.90	—	699.80
1995-96	11,002.73	87,097.47	65,884.22	34.21	21,132.45	—	929.96
2002-03	31,834.96	3,65,892.00	1,40,668.00	139.20	17,258,00	372.53	2,203.00
2005-06	75,461.20	3,09,509.00	2,49,339.00	169.36	26,298.75	305.14	5,836.00
2010-11	1,19,130.00	548,900.00	3,74,676.00	36	52,057.00	5,691.00	4,080.00
2012-13	1,25,561.70	7,12,037.00	—	2,077.40	65,927.73	7,611.91	4,338.69
2013-14	5,41,268.90	15,64,903.00	1,58,814.00	2,388.00	36,649.00	7,884.71	1,005.70
2014-15	—	850145.93	—	2092.00	74000.00	—	2031.23
2015-16	0	8,78,011.31	0	2,015.52	46,990.62	0	3,806.72

प्राप्ति स्थान :—सहकारिता विभाग, हरियाणा।

सहकारिता

केन्द्रीय उपभोक्ता भंडारों के चुने गये आंकड़े

संख्या 11.8

वर्ष/जिला	समितियां (संख्या)	सदस्यता (हजारों में)	निजी पूंजी (लाख ₹)	हिस्सा पूंजी	
				सरकारी हिस्सा (लाख ₹)	अन्य व्यक्तियों का हिस्सा (लाख ₹)
1	2	3	4	5	6
1966-67	9	33	12.08	5.50	4.07
1967-68	9	35	14.44	7.50	4.28
1970-71	9	37	17.40	7.70	4.44
1975-76	17	53	67.78	36.71	7.89
1980-81	33	73	168.42	111.85	10.44
1990-91	33	91	324.00	261.60	12.58
1995-96	33	92	346.39	292.71	13.57
2000-01	33	94	350.89	294.71	13.66
2005-06	9	42	177.86	149.79	6.86
2010-11	9	38	363.30	125.73	5.37
2013-14	18	281	331.39	164.86	26.75
2014-15	19	281	389.50	186.74	29.28
2015-16	20	263	95.27	209.09	17.80
अम्बाला	2	8	4.81	24.24	0.85
पंचकूला	0	0	0	0	0
यमुनानगर	1	0	2.14	4.00	2.35
कुरुक्षेत्र	2	2,22	3.34	12.53	1.53
कैथल	2	0	0	27.14	1.00
करनाल	1	0	42.74	33.92	0.74
पानीपत	1	0	0.40	0	0
सोनीपत	1	0	0	12.44	0.27
रोहतक	1	6	9.70	0	0.69
झज्जर	0	0	0	0	0
फरीदाबाद	1	7	2.46	9.08	0.91
पलवल	0	0	0	0	0
गुरूग्राम	1	4	0	14.01	1.06
नूंह	2	2	0.14	11.68	5.15
रिवाड़ी	0	0	0	0	0
महेन्द्रगढ़	0	0	0	0	0
भिवानी	1	4	26.18	21.00	1
जीन्द	1	2	3.36	0.95	0.21
हिसार	1	6	0	18.75	1.77
फतेहाबाद	1	0	0	8.06	0.06
सिरसा	1	2	0.00	11.29	0.21

टिप्पणी :— वर्ष 1987-1988 तक के आंकड़े 30 जून तक व 1988-89 से आंकड़े 31 मार्च से सम्बन्धित है।

सहकारिता

केन्द्रीय उपभोक्ता भंडारों के चुने गये आंकड़े

संख्या 11.8 (समाप्त)

वर्ष/जिला	कार्य पूंजी (लाख ₹)	बिक्री का मूल्य (लाख ₹)	लाभ दिखाने वाले भंडारों की संख्या	लाभ (लाख ₹)	हानि दिखाने वाले भंडारों की संख्या	हानि (लाख ₹)
	7	8	9	10	11	12
1966-67	46.46	236.50	5	0.45	4	1.66
1967-68	50.22	141.58	2	0.18	7	4.89
1970-71	57.67	333.03	3	0.58	6	0.73
1975-76	155.40	1,069.18	15	11.95	2	1.92
1980-81	335.77	1,541.62	11	5.52	21	22.88
1990-91	275.78	1,186.04	4	1.86	26	29.02
1995-96	388.75	1,533.79	3	6.40	9	11.67
2000-01	473.70	1,794.81	9	10.04	6	24.88
2005-06	228.02	2,863.39	6	17.06	3	8.50
2010-11	1,297.80	4,716.81	4	44.05	7	43.64
2013-14	2,352.52	4,817.37	3	44.19	13	159.30
2014-15	1340.50	4067.55	7	46	10	102.66
2015-16	875.77	3,277.46	5	55.25	12	198.42
अम्बाला	353.87	1,203.42	1	7.97	0	0
पंचकूला	0	0	0	0	0	0
यमुनानगर	37.24	560.33	1	3.64	0	0
कुरुक्षेत्र	26.86	0	0	0	2	2.42
कैथल	0	0	0	0	2	56.43
करनाल	31.93	66.25	1	3.55	0	0
पानीपत	0.74	0	0	0	1	0.50
सोनीपत	10.67	0	0	0	0	0
रोहतक	125.79	374.81	1	14.21	0	0
झज्जर	0	0	0	0	0	0
फरीदाबाद	33.45	83.87	0	0	1	20.93
पलवल	0	0	0	0	0	0
गुरूग्राम	0	0	0	0	1	34.49
नूंह	2.08	0	0	0	1	5.01
रिवाड़ी	0	0	0	0	0	0
महेन्द्रगढ़	0	0	0	0	0	0
भिवानी	50.97	415.78	0	25.88	1	15.78
जीन्द	49.62	170.00	1	0	0	0
हिसार	139.15	403.00	0	0	1	18.09
फतेहाबाद	0.47	0	0	0	1	13.09
सिरसा	12.93	0	0	0	1	31.68

प्राप्ति स्थान :—सहकारिता विभाग, हरियाणा।

सहकारिता

श्रम एवं निर्माण सहकारी समितियों के चुने हुए आंकड़े

संख्या 11.9

वर्ष/जिला	समितियां (संख्या)	सदस्यता (हजारों में)	निजी पूंजी (लाख ₹)
1	2	3	4
1966-67	429	32	14.54
1967-68	440	32	15.50
1970-71	450	33	18.08
1975-76	557	39	31.71
1980-81	775	54	62.83
1990-91	1,538	91	271.05
1995-96	2,430	112	461.67
2000-01	3,812	131	708.44
2005-06	4,207	139	857.23
2010-11	7,306	127	2,373.36
2013-14	7,638	253	2,277.96
2014-15	7,737	115	2168.29
2015-16	7,665	82	2,386.68
अम्बाला	152	2	35.38
पंचकूला	85	1	3.27
यमुनानगर	329	5	80.70
कुरुक्षेत्र	262	3	64.64
कैथल	535	5	48.74
करनाल	444	5	104.06
पानीपत	359	5	149.67
सोनीपत	468	7	85.17
रोहतक	325	5	157.80
झज्जर	300	4	36.25
फरीदाबाद	105	1	27.13
पलवल	149	1	34.18
गुरूग्राम	156	1	58.02
नूंह	201	11	4.65
रिवाड़ी	217	3	45.13
महेन्द्रगढ़	227	3	50.93
भिवानी	767	11	128.48
जीन्द	533	6	151.96
हिसार	865	2	476.72
फतेहाबाद	331	0	42.88
सिरसा	855	1	600.92

टिप्पणी :— वर्ष 1987-1988 तक के आंकड़े 30 जून तक व 1988-89 से आंकड़े 31 मार्च से सम्बन्धित है।

सहकारिता

श्रम एवं निर्माण सहकारी समितियों के चुने हुए आंकड़े

संख्या 11.9 (समाप्त)

वर्ष/जिला	कार्य पूंजी (लाख ₹)	किये गये काम का मूल्य (लाख ₹)	लाभ में चल रही समितियों की संख्या	लाभ (लाख ₹)	हानि में चल रही समितियों की संख्या	हानि (लाख ₹)
	5	6	7	8	9	10
1966-67	37.44	67.37	207	0.92	129	1.73
1967-68	39.20	82.68	178	0.81	172	1.06
1970-71	46.44	184.19	216	1.62	132	0.89
1975-76	104.72	225.73	299	2.67	159	1.46
1980-81	204.43	795.75	459	9.45	197	4.72
1990-91	635.06	1,393.73	749	39.74	499	30.07
1995-96	1,063.56	4,289.64	909	40.94	968	53.27
2000-01	1,768.43	4,266.78	1,368	60.73	1,376	79.64
2005-06	2,594.68	18,235.31	1,181	88.47	1,923	68.58
2010-11	8,857.61	31,563.51	2,014	889.62	4,154	454.97
2013-14	14,819.33	25,624.86	1,855	558.9	5,294	500.36
2014-15	14037.07	22971.73	1484	577.68	5626	420.14
2015-16	14,364.01	19,504.31	1,283	2,264.67	6,000	834.59
अम्बाला	154.53	90.86	24	9.11	87	8.57
पंचकूला	40.42	20.12	1	1.01	26	1.02
यमुनानगर	187.63	600.27	39	11.43	290	56.74
कुरुक्षेत्र	197.17	968.41	29	12.34	181	24.70
कैथल	314.13	613.87	24	5.05	437	65.79
करनाल	682.72	1,180.02	62	8.96	382	74.36
पानीपत	2,328.20	2,370.39	82	27.84	277	44.84
सोनीपत	426.66	1,326.90	63	7.10	405	6.86
रोहतक	2,295.34	1,043.17	76	1,345.15	229	45.17
झज्जर	459.46	612.12	74	9.51	226	8.33
फरीदाबाद	34.67	217.68	7	2.66	99	12.68
पलवल	40.12	161.28	26	7.61	123	4.01
गुरूग्राम	160.38	297.18	32	19.41	124	14.87
नूंह	11.5	5.80	22	0.11	180	1.30
रिवाड़ी	248.28	678.15	46	62.88	171	9.93
महेन्द्रगढ़	254.65	1,236.33	44	192.17	183	36.54
भिवानी	407.65	320.36	118	78.07	649	185.23
जीन्द	397.89	1,500.48	89	28.37	302	35.62
हिसार	2,901.12	2,269.46	186	51.11	679	62.65
फतेहाबाद	256.68	589.21	54	48.01	280	40.14
सिरसा	2,564.81	3,402.25	185	336.77	670	95.24

प्राप्ति स्थान :—सहकारिता विभाग, हरियाणा।

सहकारिता

आवास सहकारी समितियों के चुने हुए आंकड़े

संख्या 11.10

वर्ष/जिला	समितियां (संख्या)	सदस्यता (हजारों में)	निजी पूंजी (लाख `)
1	2	3	4
1966-67	102	6	18.10
1967-68	104	6	19.65
1970-71	93	7	24.28
1975-76	122	11	31.33
1980-81	133	19	59.76
1990-91	1,484	115	503.77
1995-96	1,879	136	1,080.35
2000-01	1,878	148	1,250.51
2005-06	15,676	481	1,402.36
2010-11	15,934	498	17,909.60
2013-14	8,938	473	18,258.79
2014-15	8576	450	10506.51
2015-16	7,897	467	15,434.11
अम्बाला	37	3	31.48
पंचकूला	4,709	160	4,292.65
यमुनानगर	28	3	103.40
कुरुक्षेत्र	31	2	35.84
कैथल	25	1	213.80
करनाल	35	2	9.15
पानीपत	200	6	762.13
सोनीपत	357	9	1,938.72
रोहतक	23	3	5,122.32
झज्जर	8	1	0.77
फरीदाबाद	201	11	248.98
पलवल	29	0	532.00
गुरूग्राम	1,530	184	192.19
नूंह	2	0	1.02
रिवाड़ी	416	18	1,372.93
महेन्द्रगढ़	12	2	67.71
भिवानी	21	3	28.29
जीन्द	25	3	34.04
हिसार	135	43	266.50
फतेहाबाद	27	6	103.05
सिरसा	46	7	77.14

टिप्पणी :— वर्ष 1987-1988 तक के आंकड़े 30 जून तक व 1988-89 से आंकड़े 31 मार्च से सम्बन्धित है।

सहकारिता

आवास सहकारी समितियों में चुने हुए आंकड़े

संख्या 11.10 (समाप्त)

वर्ष/जिला	कार्य पूंजी (लाख ₹)	वर्ष के अन्त तक बनाये गये मकान (संख्या)	लाभ में चल रही समितियां (संख्या)	लाभ (लाख ₹)	हानि में चल रही समितियां (संख्या)	हानि (लाख ₹)
	5	6	7	8	9	10
1966-67	56.20	1,294	27	0.92	38	0.72
1967-68	58.63	1,297	33	0.83	30	0.33
1970-71	77.31	2,370	36	1.04	22	0.60
1975-76	142.99	2,724	18	0.06	29	0.51
1980-81	384.75	3,123	40	0.95	47	2.55
1990-91	8,977.51	25,650	503	32.48	438	41.35
1995-96	27,106.03	33,039	880	52.26	723	60.23
2000-01	50,511.49	50,110	949	48.13	667	47.33
2005-06	24,983.12	42,164	324	58.17	1,252	41.89
2010-11	41,712.93	25,771	2,328	127.36	8,121	725.90
2013-14	56,037.14	31,597	453	251.36	2,893	1,676.63
2014-15	63589.82	41023	476	442.18	2855	626.68
2015-16	1,41,922.02	39,215	452	598.35	6,990	866.84
अम्बाला	415.61	0	2	1.74	20	4.62
पंचकूला	26,235.05	5,296	28	6.45	4,257	89.94
यमुनानगर	860.43	0	0	0	28	58.18
कुरुक्षेत्र	1,733.01	44	5	25.44	24	14.43
कैथल	222.18	0	2	0.84	16	13.26
करनाल	61.87	0	0	0	35	3.30
पानीपत	3,005.59	400	6	6.10	194	1.65
सोनीपत	4,109.50	206	9	11.87	348	144.22
रोहतक	5,548.00	355	9	7.56	14	20.72
झज्जर	128.07	148	2	1.57	6	5.34
फरीदाबाद	58,992.29	7,222	91	171.21	112	62.72
पलवल	5,320.46	148	0	0	29	4.76
गुरूग्राम	4,394.29	17,643	177	220.47	1,353	197.62
नूंह	0.74	209	0	0	2	0.80
रिवाड़ी	6,150.70	685	6	3.37	410	78.72
महेन्द्रगढ़	75.69	430	4	14.50	8	16.50
भिवानी	176.47	50	6	0.54	15	1.69
जीन्द	404.58	20	4	7.64	14	8.65
हिसार	21,579.29	3,379	76	33.87	59	89.78
फतेहाबाद	893.47	750	12	36.92	15	42.83
सिरसा	1,614.73	2,230	13	48.26	31	7.11

प्राप्ति स्थान :—सहकारिता विभाग, हरियाणा।

सहकारिता

डेरी एवं दुग्ध पूर्ति सहकारी समितियों के चुने हुए आंकड़े

संख्या 11.11

वर्ष/जिला	समितियां	सदस्यता (हजारों में)	निजी पूंजी (लाख `)
1	2	3	4
1966-67	148	3	4.26
1967-68	156	3	4.67
1970-71	310	13	13.36
1975-76	1,233	85	63.15
1980-81	1,766	142	87.85
1990-91	2,195	169	163.22
1995-96	2,440	173	313.56
2000-01	2,764	173	702.86
2005-06	4,127	249	2,258.89
2010-11	5,500	290	713.73
2013-14	5,925	314	2,588.39
2014-15	6090	322	2499.65
2015-16	6,080	325.15	2,772.58
अम्बाला	454	18.25	532.01
पंचकूला	95	3.67	146.78
यमुनानगर	270	8.25	100.49
कुरुक्षेत्र	209	11.78	30.54
कैथल	161	9.36	22.89
करनाल	106	6.39	5.77
पानीपत	24	1.45	1.23
सोनीपत	314	13.19	170.32
रोहतक	308	26.33	624.49
झज्जर	370	22.17	255.96
फरीदाबाद	30	3.60	27.78
पलवल	87	13.98	82.78
गुरूग्राम	108	18.84	100.42
नूंह	63	6.70	55.73
रिवाड़ी	519	13.06	224.91
महेन्द्रगढ़	357	14.75	78.86
भिवानी	798	50.58	296.16
जीन्द	655	28.00	0.95
हिसार	400	15.00	0.80
फतेहाबाद	220	13.00	0.70
सिरसा	532	26.80	13.01

टिप्पणी :— वर्ष 1987-1988 तक के आंकड़े 30 जून तक व 1988-89 से आंकड़े 31 मार्च से सम्बन्धित है।

सहकारिता

डेरी एवं दुग्ध पूर्ति सहकारी समितियों के चुने हुए आंकड़े

संख्या 11.11 (समाप्त)

वर्ष/जिला	कार्य पूंजी (लाख ₹)	दूध तथा दूध से बनी वस्तुओं की खरीद (लाख ₹)	दूध तथा दूध से बनी वस्तुओं की बिक्री (लाख ₹)	लाभ में चल रही समितियों की संख्या	लाभ (लाख ₹)	हानि में चल रही समितियों की संख्या	हानि (लाख ₹)
	5	6	7	8	9	10	11
1966-67	10.77	0.62	0.67	57	0.13	64	0.26
1967-68	11.41	0.84	1.34	43	0.12	40	0.19
1970-71	45.69	36.49	35.98	139	1.25	100	1.29
1975-76	338.04	221.26	245.96	452	7.18	365	7.46
1980-81	311.15	242.93	253.62	521	4.92	897	8.20
1990-91	385.80	693.03	729.57	845	17.87	385	5.25
1995-96	548.54	1,687.26	1,568.04	1,082	104.90	175	5.73
2000-01	1,350.31	15,667.14	17,099.30	1,997	564.59	24	0.36
2005-06	10,954.22	51,182.75	52,407.12	5,931	135.02	—	—
2010-11	1,048.36	52,431.81	62,601.58	3,865	349.38	79	2.46
2013-14	1,498.71	59,362.26	64,181.72	3,214	377.81	103	3.93
2014-15	1,537.45	45,521.19	52,317.1	3,090	485.12	174	7.88
2015-16	1,686.87	42,271.26	48,090.57	3,212	397.25	129	6.070
अम्बाला	345.55	3,236.51	3,532.95	194	42.76	0	0
पंचकूला	142.78	1,316.25	1,371.86	88	7.55	0	0
यमुनानगर	92.01	1,201.58	1,200.37	128	10.34	0	0
कुरुक्षेत्र	70.49	1,388.31	1,448.35	136	18.07	8	0.071
कैथल	59.25	1,268.36	1,306.19	116	19.87	5	0.031
करनाल	20.71	859.79	893.49	81	5.46	7	0.33
पानीपत	1.69	289.09	301.39	16	1.16	1	0.008
सोनीपत	75.39	710.72	767.57	48	8.23	1	0.070
रोहतक	208.57	1,528.43	1,650.71	104	14.23	1	0.130
झज्जर	114.02	2,191.11	2,366.40	125	13.52	3	0.480
फरीदाबाद	5.12	—	—	29	8.42	1	0.030
पलवल	44.64	—	—	86	19.70	1	0.080
गुरूग्राम	56.28	12296.04	16355.30	107	36.72	1	0.010
नूंह	24.92	—	—	61	18.38	2	0.060
रिवाड़ी	120.28	1,652.88	1,785.11	112	18.32	1	0.020
महेन्द्रगढ़	71.43	2,404.78	2,597.16	83	7.21	2	0.060
भिवानी	212.11	4,145.97	4,477.64	207	41.34	4	0.520
जीन्द	8.10	135.20	137.10	599	38.20	0	0
हिसार	6.20	140.30	142.20	386	43.60	0	0
फतेहाबाद	4.10	90.10	91.10	170	15.20	0	0
सिरसा	3.23	7,415.84	7,665.68	336	8.97	91	4.170

प्राप्ति स्थान :—सहकारिता विभाग, हरियाणा।

सहकारिता

महिला सहकारी समितियों के चुने हुए आंकड़े

संख्या 11.12

वर्ष/जिला	समितियां (संख्या)	सदस्यता (हजारों में)	हिस्सा पूंजी (लाख ₹	निजी पूंजी (लाख ₹)
1	2	3	4	5
1966-67	440	13	4.07	4.18
1967-68	455	13	3.85	4.01
1970-71	431	12	2.72	3.02
1975-76	329	9	1.98	2.37
1980-81	57	2	0.41	0.49
1990-91	11	—	0.10	0.10
1995-96	10	2	0.83	0.95
2000-01	10	2	0.93	1.69
2005-06	2	1	0.12	0.88
2010-11	2	24	0.01	0.40
2013-14	8	4	2.16	5.35
2014-15	8	4236	2.16	0.70
2015-16	8	4,236	2.17	5.08
अम्बाला	—	—	—	—
पंचकूला	—	—	—	—
यमुनानगर	—	—	—	—
कुरुक्षेत्र	1	11	0.01	—
कैथल	—	—	—	—
करनाल	—	—	—	—
पानीपत	—	—	—	—
सोनीपत	1	1134	0.11	4.50
रोहतक	1	3000	1.96	0.10
झज्जर	—	—	—	—
फरीदाबाद	—	—	—	—
पलवल	—	—	—	—
गुरूग्राम	—	—	—	—
नूंह	—	—	—	—
रिवाड़ी	—	—	—	—
महेन्द्रगढ़	—	—	—	—
भिवानी	—	—	—	—
जीन्द	—	—	—	—
हिसार	4	79	0.08	0.48
फतेहाबाद	—	—	—	—
सिरसा	1	12	0.01	—

टिप्पणी :— वर्ष 1987-1988 तक के आंकड़े 30 जून तक व 1988-89 से आंकड़े 31 मार्च से सम्बन्धित है।

सहकारिता

महिला सहकारी समितियों के चुने हुए आंकड़े

संख्या 11.12 (समाप्त)

वर्ष/जिला	कार्य पूंजी (लाख ₹)	वर्ष के दौरान दिया गया कर्ज (लाख ₹)	वर्ष के अन्त में बकाया कर्ज (लाख ₹)	लाभ में चल रही समितियों की संख्या	लाभ (लाख ₹)	हानि में चल रही समितियों की संख्या	हानि (लाख ₹)
	6	7	8	9	10	11	12
1966-67	4.21	—	6	356	0.10	4	—
1967-68	4.06	1	6	173	0.03	37	—
1970-71	3.10	2	5	151	0.07	31	—
1975-76	2.61	2	1	320	0.11	58	—
1980-81	0.48	—	—	—	—	3	1
1990-91	4.02	—	—	—	—	1	0.04
1995-96	29.69	—	0.41	—	—	2	3.07
2000-01	27.67	0.41	—	—	—	—	—
2005-06	10.17	—	—	—	—	—	—
2010-11	0.41	—	—	—	—	—	—
2013-14	13.56	—	—	5	5.51	1	0.54
2014-15	13.55	—	—	1	0.61	5	0.97
2015-16	13.04	—	—	1	0.61	6	1.09
अम्बाला	—	—	—	—	—	—	—
पंचकूला	—	—	—	—	—	—	—
यमुनानगर	—	—	—	—	—	—	—
कुरुक्षेत्र	—	—	—	—	—	1	0.14
कैथल	—	—	—	—	—	—	—
करनाल	—	—	—	—	—	—	—
पानीपत	—	—	—	—	—	—	—
सोनीपत	7.90	—	—	—	—	1	0.12
रोहतक	5.06	—	—	1	0.61	—	—
झज्जर	—	—	—	—	—	—	—
फरीदाबाद	—	—	—	—	—	—	—
पलवल	—	—	—	—	—	—	—
गुरूग्राम	—	—	—	—	—	—	—
नूंह	—	—	—	—	—	—	—
रिवाड़ी	—	—	—	—	—	—	—
महेन्द्रगढ़	—	—	—	—	—	—	—
भिवानी	—	—	—	—	—	—	—
जीन्द	—	—	—	—	—	—	—
हिसार	0.08	—	—	—	—	3	0.30
फतेहाबाद	—	—	—	—	—	—	—
सिरसा	—	—	—	—	—	1	0.53

प्राप्ति स्थान :—सहकारिता विभाग, हरियाणा।

सहकारिता

औद्योगिक सहकारी समितियों के चुने हुए आंकड़े

संख्या 11.13

वर्ष/जिला	समितियां (संख्या)	सदस्यता	हिस्सा पूंजी (लाख ₹)	निजी पूंजी (लाख ₹)	कार्य पूंजी (लाख ₹)
1	2	3	4	5	6
1966-67	2,258	38,230	50.53	81.82	216.63
1967-68	2,363	36,291	74.73	89.98	231.75
1970-71	2,679	42,159	131.80	151.07	377.19
1975-76	2,350	51,716	371.25	426.22	951.01
1980-81	2,832	44,901	430.80	578.69	1,279.39
1990-91	2,169	33,979	659.60	915.39	3,023.63
1995-96	2,034	35,161	800.46	1,217.80	4,290.41
2000-01	1,951	34,304	858.06	1,426.28	4,347.06
2005-06	1,439	24,000	386.17	522.09	2,217.33
2010-11	1,251	9,459	1,664.41	712.13	3,327.88
2013-14	1,316	56,725	854.85	424.28	4085.70
2014-15	1286	15732	329.85	422.87	3996.03
2015-16	1294	15860	502.67	427.38	4298.6
अम्बाला	42	531	13.91	20.30	64.56
पंचकूला	9	121	0.12	0.00	0
यमुनानगर	55	779	3.15	0.44	13.67
कुरुक्षेत्र	38	475	36.59	31.07	122.14
कैथल	86	1998	56.34	78.73	420.53
करनाल	100	1209	16.42	32.88	129.28
पानीपत	359	3006	234.76	16.11	2714.11
सोनीपत	27	386	3.26	22.00	42.21
रोहतक	57	1043	22.56	24.28	101.94
झज्जर	19	286	7.55	7.65	89.67
फरीदाबाद	22	203	1.25	1.34	0.92
पलवल	2	64	0	1.47	4.21
गुरूग्राम	23	267	2.39	6.9	6.87
नूंह	17	92	0.06	0.40	0.90
रिवाड़ी	45	705	4.02	2.87	6.69
महेन्द्रगढ़	22	343	5.23	25.90	13.58
भिवानी	126	1783	38.22	55.90	142.94
जीन्द	34	471	9.87	13.85	28.84
हिसार	108	1194	0.31	38.29	295.67
फतेहाबाद	69	266	44.17	42.96	86.16
सिरसा	34	638	2.49	4.04	13.71

टिप्पणी :— वर्ष 1987-1988 तक के आंकड़े 30 जून तक व 1988-89 से आंकड़े 31 मार्च से सम्बन्धित है।

सहकारिता

हरियाणा में औद्योगिक सहकारी समितियों के चुने हुए आंकड़े

संख्या 11.13 (समाप्त)

वर्ष/जिला	जमा (लाख)	पैदा की गई वस्तुओं का मूल्य (लाख ₹)	विक्रय की गई वस्तुओं का मूल्य (लाख ₹)	लाभ में चल रही समितियों की संख्या	लाभ (लाख ₹)	हानि में चल रही समितियों की संख्या	हानि (लाख ₹)
	7	8	9	10	11	12	13
1966-67	16.59	170.09	167.49	794.00	2.63	894.00	4.32
1967-68	18.01	171.51	165.53	844.00	10.39	865.00	5.36
1970-71	26.19	311.76	289.53	953.00	4.34	1,045.00	7.75
1975-76	31.33	894.13	891.00	1,171.00	13.85	1,209.00	24.35
1980-81	45.11	1,448.03	1,391.13	787.00	21.62	1,193.00	32.46
1990-91	396.98	3,944.96	4,148.96	526.00	39.73	815.00	28.50
1995-96	399.72	4,492.74	5,497.09	349.00	77.34	583.00	16.78
2000-01	411.84	3,723.07	5,911.45	285.00	182.01	173.00	60.92
2005-06	140.15	764.60	735.86	207.00	4.93	319.00	12.61
2010-11	314.16	1,500.07	3,,588.88	2.91	498.22	804.19	145.19
2013-14	110.67	3,451.84	3,597.54	186	133.52	977	152.90
2014-15	83.04	3616.14	3782.54	187	64.32	986	154.41
2015-16	55.16	4124.78	3307.68	190	132.47	1037	294.73
अम्बाला	5.17	42.15	38.20	0	0	16	7.17
पंचकूला	0	0	0.00	0	0	9	0.55
यमुनानगर	0.43	7.52	8.79	2	0.26	53	2.04
कुरुक्षेत्र	0.30	1218.99	12.79	4	66.44	34	6.14
कैथल	0.26	463.55	460.25	6	18.45	80	6.05
करनाल	1.92	23.05	57.75	4	1.31	96	8.54
पानीपत	0.65	2165.32	2533.19	114	24.11	245	17.55
सोनीपत	10.31	80.05	80.23	2	0.69	25	0.74
रोहतक	1.39	1.43	0.58	9	2.93	43	3.71
झज्जर	0	0	0	3	0.04	16	4.84
फरीदाबाद	0	0	0	0	0	22	0.25
पलवल	0	0	0	0	0	0	0
गुरूग्राम	0	0	0	2	1.8	21	7.01
नूंह	0.40	0	0	0	0	4	0.80
रिवाड़ी	0	0	0	7	1.06	38	13.77
महेन्द्रगढ़	1.28	1.70	1.85	1	0.15	15	2.33
भिवानी	2.11	121.02	114.05	16	2.41	110	25.75
जीन्द	1.59	0	0	4	9.49	19	98.94
हिसार	4.98	0	0	11	2.09	97	63.03
फतेहाबाद	0.90	0	0	4	1.23	61	16.44
सिरसा	23.47	0	0	1	0.01	33	9.08

प्राप्ति स्थान :—सहकारिता विभाग, हरियाणा।

भाग - III

आर्थिक आंकड़े

खण्ड XII

हरियाणा की राज्य आय

सकल राज्य मूल्य संवर्धन राज्य की भौगोलिक सीमाओं में एक निश्चित अवधि के दौरान उत्पन्न सभी वस्तुओं व सेवाओं की दोहराव बिना आंकी गई कीमत है। निवल राज्य मूल्य संवर्धन प्राप्त करने के लिए स्थायी पूंजी खपत को सकल राज्य मूल्य संवर्धन मे से घटाया जाता है। राज्य की सकल राज्य मूल्य संवर्धन तथा निवल राज्य मूल्य संवर्धन निकालने के लिए समुचित आर्थिक गतिविधि को कृषि, पशुपालन, वन तथा मत्स्य उद्योग, खनन तथा उत्खनन, तथा अन्य सफाई सम्बन्धी सेवाएं, विनिर्माण, मरम्मत, निर्माण कार्य, विद्युत, गैस तथा जल पूर्ति, परिवहन, भण्डारण तथा संचार, व्यापार, होटल तथा जलपान गृह, स्थावर सम्पदा तथा आवास गृहों का स्वामित्व, सार्वजनिक प्रशासन और अन्य सेवाएं जैसे विभिन्न क्षेत्रों में वर्गीकृत किया गया है । सकल राज्य घरेलू उत्पाद तथा निवल राज्य घरेलू उत्पाद अनुमान अनुमानित करने के लिए सकल राज्य मूल्य संवर्धन एवं निवल राज्य मूल्य संवर्धन अनुमानों मे से उत्पाद कर को समायोजित तथा सबसिडी को घटाया जाता है।

किसी वर्ष का सकल राज्य घरेलू उत्पाद या निवल राज्य घरेलू उत्पाद उस वर्ष की जनसंख्या द्वारा विभक्त होकर प्रति व्यक्ति आय को सूचित करता है।

ये अनुमान इस समय उपलब्ध आंकड़ों पर आधारित और संशोधित हैं तथा तत्पश्चात् अतिरिक्त सूचना मिलने एवं कार्यविधि के परिवर्तन पर संशोधनीय है ।

प्रति व्यक्ति आय के आंकड़े भारत के महा रजिस्ट्रार द्वारा दिये गये जनसंख्या के आंकड़ों द्वारा तैयार किये गये हैं ।

इस खण्ड की प्रथम सारणी (12.1) प्रचलित एवं स्थिर (2011-2012) भावों के आधार पर हरियाणा के सकल एवं निवल उत्पाद की गतिविधि को प्रदर्शित करती है ।

सारणी 12.2 तथा 12.3 राज्य के सकल राज्य मूल्य संवर्धन के क्षेत्रवार वितरण को प्रचलित एवं स्थिर (2011-2012) भावों के आधार पर क्रमश: प्रदर्शित करती है ।

सारणी 12.4 तथा 12.5 राज्य के निवल मूल्य संवर्धन के क्षेत्रवार वितरण को प्रचलित एवं स्थिर (2011-2012) भावों के आधार पर क्रमश: प्रदर्शित करती है ।

सारणी 12.6 में निवल राज्य घरेलू उत्पाद के विभिन्न क्षेत्रों के सूचकांक (2011-12= 100) को प्रदर्शित किया गया है।

सारणी 12.7 हरियाणा और भारत के सकल मूल्य संवर्धन के व्यापक क्षेत्रों मे प्रतिशत परिवर्तन को स्थिर (2011–12) मूल्यों पर प्रदर्शित करती है।

सारणी 12.8 तथा 12.9 देश के विभिन्न राज्यों की प्रति व्यक्ति आय प्रचलित एवं स्थिर (2011–12) भावों पर प्रदर्शित करती है ।

राज्य आय

साधन लागत के आधार पर प्रचलित तथा स्थिर (2011-12) भावों पर सकल तथा निवल राज्य घरेलू उत्पाद की गतिविधि

संख्या 12.1

विषय	2011-12	2012-13	2013-14 (अं)	2014-15 (अं)	2015-16 (द्रु)	2016-17(अ)
1	2	3	4	5	6	7
1. प्रचलित भावों पर						
(i) सकल राज्य घरेलू उत्पाद (करोड़ ₹)	297538.52	347032.01	400662.12	437462.07	485183.99	547396.06
(ii) निवल राज्य घरेलू उत्पाद (करोड़ ₹)	271152.48	314353.02	363590.42	395890.14	438140.06	494090.10
(iii) प्रति व्यक्ति सकल राज्य घरेलू उत्पाद (₹ में)	116408	133875	152401	164077	179432	199612
(iv) प्रति व्यक्ति निवल राज्य घरेलू उत्पाद (₹ में)	106085	121269	138300	148485	162034	180174
2.						
(i) सकल राज्य घरेलू उत्पाद (करोड़ ₹)	297538.52	320569.52	346799.32	366635.87	399645.94	434607.93
(ii) निवल राज्य घरेलू उत्पाद (करोड़ ₹)	271152.48	289413.83	314223.91	331412.83	361231.36	392728.71
(iii) प्रति व्यक्ति सकल राज्य घरेलू उत्पाद (₹ में)	116408	123667	131913	137513	147798	158483
(iv) प्रति व्यक्ति निवल राज्य घरेलू उत्पाद (₹ में)	106085	111648	119522	124302	133591	143211
2011-12 को आधार मान कर सूचकांक						
(क) प्रचलित भावों पर						
(i) सकल राज्य घरेलू उत्पाद	100.0	116.6	134.7	147.0	163.1	184.0
(ii) निबल राज्य घरेलू उत्पाद	100.0	115.9	134.1	146.0	161.6	182.2
(iii) प्रति व्यक्ति सकल राज्य घरेलू उत्पाद	100.0	115.0	130.9	141.0	154.1	171.5
(iv) प्रति व्यक्ति निवल राज्य घरेलू उत्पाद	100.0	114.3	130.4	140.0	152.7	169.8
(ख) 2011-12 के भावों के आधार पर						
(i) सकल राज्य घरेलू उत्पाद	100.0	107.7	116.6	123.2	134.3	146.1
(ii) निबल राज्य घरेलू उत्पाद	100.0	106.7	115.9	122.2	133.2	144.8
(iii) प्रति व्यक्ति सकल राज्य घरेलू उत्पाद	100.0	106.2	113.3	118.1	127.0	136.1
(iv) प्रति व्यक्ति निवल राज्य घरेलू उत्पाद	100.0	105.2	112.7	117.2	125.9	135.0

प्राप्ति स्थान :- अर्थ तथा सांख्यिकीय विश्लेषण विभाग, हरियाणा।

अं— अनन्तिम अनुमान

अ— अग्रिम अनुमान

द्रु— द्रुत अनुमान

राज्य आय

आर्थिक कियाओं से उत्पन्न हरियाणा का सकल राज्य मूल्य संवर्धन (प्रचलित भावों के आधार पर)

संख्या 12.2 **(करोड़ ₹)**

उद्योग	2011-12	2012-13	2013-14(अं)	2014-15 (अं)	2015-16 (द्रु)	2016-17(अ)
1	2	3	4	5	6	7
1. कृषि, वन तथा मत्सय	64538.86	71506.66	79299.14	80152.38	83967.09	94660.87
1.1 फसलें	40887.37	44576.01	49515.47	46367.31	47273.67	54695.77
1.2 पशुपालन	18898.17	21601.83	24830.10	29161.73	32250.85	35245.63
1.3 वन उद्योग तथा लट्ठे बनाना	3894.90	4325.60	4003.45	3522.54	3564.83	3474.91
1.4 मछली उद्योग	858.43	1003.22	950.12	1100.80	877.74	1244.57
2 खनन तथा उत्खन्न	118.82	100.13	306.43	251.86	477.43	959.75
उप जोड़ प्राथमिक	**64657.68**	**71606.79**	**79605.57**	**80404.24**	**84444.52**	**95620.62**
3. विनिर्माण	53286.09	66637.57	73864.37	77569.21	84875.31	90986.33
4. विद्युत, गैस, जलपूर्ति तथा अन्य उपयोगी सेवाएं	3446.04	6475.42	9900.52	11019.19	14364.34	17719.99
5. निर्माण कार्य	29759.66	30423.91	35719.36	37025.71	39308.21	42323.15
उप जोड़ गौण	**86491.79**	**103536.90**	**119484.25**	**125614.11**	**138547.87**	**151029.47**
6. व्यापार, मरम्मत, होटल तथा जलपान गृह	33107.42	38818.72	43370.16	49863.19	55004.29	61733.05
6.1 व्यापार एवं मरम्मत सेवाएं	31915.26	37509.11	41954.70	48177.84	53075.08	59515.57
6.2 होटल तथा जलपान गृह	1192.16	1309.61	1415.46	1685.35	1929.22	2217.48
7. परिवहन, भंड़ारण तथा संचार सेवाएं	17276.89	19655.60	22261.72	25606.23	28595.46	32012.01
7.1 रेलवे	2689.49	3339.24	3496.21	4238.73	4739.61	5336.80
7.2 सड़क यातायात	10044.52	11370.35	12836.57	14523.64	15951.78	17453.42
7.3 अन्य साधनों द्वारा परिवहन	1392.22	1569.62	1637.74	1902.69	2111.59	2343.66
7.4 भंड़ारण	119.55	165.30	143.78	144.59	116.46	118.76
7.5 संचार सेवाएं	3031.12	3211.09	4147.41	4796.58	5676.02	6759.36
8. वित्तीय सेवाएं	11656.59	13213.89	14838.09	16714.86	18119.65	20022.21
9. स्थावर सम्पदा, आवास गृहों का स्वामित्व, विधायी तथा व्यवसायिक सेवाएं	40928.00	50079.87	62622.14	69701.83	785553.96	89708.62
10. सार्वजनिक प्रशासन	7298.14	8221.86	8856.60	10363.77	11549.20	13632.17
11. अन्य सेवाएं	12658.12	14760.85	16528.25	20015.81	23280.10	27533.90
उप जोड़ तृतीयक	**122925.16**	**144750.79**	**168476.95**	**192265.68**	**215102.66**	**244641.97**
12. कुल सकल राज्य मूल्य संवर्धन (आधार मूल्य)	**274074.63**	**319894.48**	**367566.77**	**398284.04**	**438095.05**	**491292.06**
13. वस्तुओं पर टैक्स	33212.10	38941.11	43653.29	49856.70	57923.96	67296.58
14. वस्तुओं पर सब्सीडि	9748.21	11803.58	10557.93	10678.67	10835.02	11192.58
15. कुल आय	**297538.52**	**347032.01**	**400662.12**	**437462.07**	**485183.99**	**547396.06**

प्राप्ति स्थान :- अर्थ तथा सांख्यिकीय विश्लेषण विभाग, हरियाणा।

अं— अनन्तिम अनुमान अ— अग्रिम अनुमान

द्रु— द्रुत अनुमान

राज्य आय

आर्थिक कियाओं से उत्पन्न हरियाणा का सकल राज्य मूल्य संवर्धन स्थिर (2011–12) भावों के आधार पर

संख्या 12.3 **(करोड़ ₹)**

उद्योग	2011-12	2012-13	2013-14(अं)	2014-15 (अं)	2015-16 (द्रु)	2016-17(अ)
1	2	3	4	5	6	7
1. कृषि, वन तथा मत्सय	64538.86	63264.99	65025.14	63779.52	65628.12	69826.63
1.1 फसलें	40887.37	38563.32	39156.54	36478.47	36907.76	39825.40
पशुपालन	18898.17	20026.61	21336.04	22819.85	24227.86	25333.56
1.3 वन उद्योग तथा लट्ठे बनाना	3894.90	3772.16	3677.45	3580.57	3489.41	3397.82
1.4 मछली उद्योग	858.43	902.89	855.10	900.64	1003.09	1269.85
2. खनन तथा उत्खन्न	118.82	90.97	276.66	245.25	477.11	932.90
उप जोड़ प्राथमिक	**64657.68**	**63355.96**	**65301.80**	**64024.77**	**66105.23**	**70759.53**
3. विनिर्माण	53286.09	63497.60	67653.23	69874.02	76840.61	81911.41
4. विद्युत, गैस, जलपूर्ति तथा अन्य उपयोगी सेवाएं	3446.04	3375.07	2917.19	3039.96	2813.79	2923.94
5. निर्माण कार्य	29759.66	27614.98	30686.74	30655.37	31840.51	33408.19
उप जोड़ गौण	**86491.79**	**94487.64**	**101257.16**	**103569.36**	**111494.90**	**118243.53**
6. व्यापार, मरम्मत, होटल तथा जलपान गृह	33107.42	36079.07	37988.89	42811.58	48493.64	52877.84
6.1 व्यापार एवं मरम्मत सेवाएं	31915.26	34861.75	36750.88	41366.89	46794.45	50980.75
6.2 होटल तथा जलपान गृह	1192.16	1217.32	1238.01	1444.69	1699.18	1897.09
7. परिवहन, भंडारण तथा संचार सेवाएं	17276.89	18743.77	20469.99	22991.78	25358.80	27969.28
7.1 रेलवे	2689.49	3185.32	3245.88	3671.15	3922.91	4209.28
7.2 सड़क यातायात	10044.52	10870.92	11753.28	13144.84	14352.06	15621.86
7.3 अन्य साधनों द्वारा परिवहन	1392.22	1500.68	1613.77	1795.24	1953.02	2124.95
7.4 भंडारण	119.55	128.28	124.78	118.81	118.86	118.65
7.5 संचार सेवाएं	3031.12	3058.58	3732.28	4261.74	5011.95	5894.54
8. वित्तीय सेवाएं	11656.59	13040.10	14326.85	15981.03	16882.82	18334.74
9. स्थावर सम्पदा, आवास गृहों का स्वामित्व, विधायी तथा व्यवसायिक सेवाएं	40928.00	46435.52	54339.87	57760.04	64517.96	72324.63
10. सार्वजनिक प्रशासन	7298.14	7640.28	7680.53	8569.24	9076.63	10245.09
11. अन्य सेवाएं	12658.12	13842.53	14446.71	16530.68	18272.47	20584.75
उप जोड़ तृतीयक	**122925.16**	**135781.27**	**149252.84**	**164644.34**	**182602.31**	**202336.34**
12. कुल सकल राज्य मूल्य संवर्धन (आधार मूल्य)	**274074.63**	**293624.88**	**315811.80**	**332238.48**	**360202.44**	**391339.40**
13. वस्तुओं पर टैक्स	33212.10	37778.92	40058.85	43305.27	48352.07	52183.99
14. वस्तुओं पर सब्सीडि	9748.21	10834.27	9071.33	8907.88	8908.57	8915.46
15. कुल आय	**297538.52**	**320569.52**	**346799.32**	**366635.87**	**399645.94**	**434607.93**

प्राप्ति स्थान :- अर्थ तथा सांख्यिकीय विश्लेषण विभाग, हरियाणा।

अं— अनन्तिम अनुमान अ— अग्रिम अनुमान

द्रु— द्रुत अनुमान

राज्य आय

आर्थिक कियाओं से उत्पन्न हरियाणा का निवल राज्य मूल्य संवर्धन (प्रचलित भावों के आधार पर)

संख्या 12.4 **(करोड़ ₹)**

उद्योग	2011-12	2012-13	2013-14(अं)	2014-15 (अं)	2015-16 (द्रु)	2016-17 (अ)
1	2	3	4	5	6	7
1 कृषि, वन तथा मत्सय	60908.65	67290.49	74331.88	74604.21	78281.61	88096.22
1.1 फसलें	37656.09	40830.22	45056.39	41369.12	42168.12	48788.63
पशुपालन	18642.73	21292.32	24467.34	28762.17	31799.33	34752.19
1.3 वन उद्योग तथा लट्ठे बनाना	3852.31	4277.32	3958.16	3481.81	3524.19	3435.29
1.4 मछली उद्योग	757.53	890.63	849.99	991.11	789.97	1120.11
2 खनन तथा उत्खन्न	104.15	87.02	262.41	212.38	402.48	809.07
उप जोड़ प्राथमिक	**61012.80**	**67377.51**	**74594.29**	**74816.58**	**78684.08**	**88905.29**
3. विनिर्माण	44547.29	55446.70	63817.31	66794.17	71974.26	77156.41
4. विद्युत, गैस, जलपूर्ति तथा अन्य उपयोगी सेवाएं	2290.48	4415.83	6506.94	6994.53	9480.47	11695.19
5. निर्माण कार्य	28390.51	28863.92	33550.27	34783.31	36910.41	39741.44
उप जोड़ गौण	**75228.28**	**88726.45**	**103874.51**	**108572.01**	**118365.14**	**128593.04**
6. व्यापार, मरम्मत, होटल तथा जलपान गृह	31625.15	36984.48	41170.60	47354.82	52254.08	58646.40
6.1 व्यापार एवं मरम्मत सेवाएं	30486.37	35736.75	39847.84	45798.44	50421.32	56539.79
6.2 होटल तथा जलपान गृह	1138.78	1247.73	1322.76	1556.38	1832.76	2106.61
7. परिवहन, भंड़ारण तथा संचार सेवाएं	14977.04	17086.75	18780.61	21424.96	24208.92	27027.49
7.1 रेलवे	1764.70	2236.74	2170.19	2614.70	2923.67	3292.06
7.2 सड़क यातायात	9352.22	10609.62	11928.69	13588.76	14851.11	16249.13
7.3 अन्य साधनों द्वारा परिवहन	1296.26	1464.61	1426.66	1789.58	1965.89	2181.95
7.4 भंड़ारण	102.62	143.03	121.65	120.29	97.71	99.64
7.5 संचार सेवाएं	2461.25	2632.75	3133.42	3311.64	4370.24	5204.71
8. वित्तीय सेवाएं	11472.52	12979.82	14591.73	16424.80	17805.21	19674.76
9. स्थावर सम्पदा, आवास गृहों का स्वामित्व, विधायी तथा व्यवसायिक सेवाएं	35776.55	43716.07	54921.09	60941.87	68679.73	78432.25
10. सार्वजनिक प्रशासन	5634.46	6395.84	6932.96	8225.53	9026.34	10654.29
11. अन्य सेवाएं	11961.79	13948.57	15629.27	18951.53	22027.63	26052.58
उप जोड़ तृतीयक	**111447.51**	**131111.53**	**152026.26**	**173323.51**	**194001.90**	**220487.77**
12. कुल निवल राज्य मूल्य संवर्धन (आधार मूल्य)	**247688.59**	**287215.49**	**330495.06**	**356712.11**	**391051.12**	**437976.10**
13. वस्तुओं पर टैक्स	33212.10	38941.11	43653.29	49856.70	57923.96	67296.58
14. वस्तुओं पर सब्सीडि	9748.21	11803.58	10557.93	10678.67	10835.02	11192.58
15. कुल आय	**271152.48**	**314353.02**	**363590.42**	**395890.14**	**438140.06**	**494090.10**

प्राप्ति स्थान :- अर्थ तथा सांख्यिकीय विश्लेषण विभाग, हरियाणा।

अं— अनन्तिम अनुमान अ— अग्रिम अनुमान

द्रु— द्रुत अनुमान

राज्य आय

आर्थिक क्रियाओं से उत्पन्न हरियाणा का निवल राज्य मूल्य संवर्धन स्थिर (2011–12) भावों के आधार पर

संख्या 12.5 **(करोड़ ₹)**

उद्योग	2011-12	2012-13	2013-14(अं)	2014-15 (अं)	2015-16 (द्रु)	2016-17 (अ)
1	2	3	4	5	6	7
1 कृषि, वन तथा मत्सय	60908.65	59352.77	60753.61	59254.65	61039.71	64872.12
1.1 फसलें	37656.09	35088.82	35334.49	32424.58	32811.00	35404.78
1.2 पशुपालन	18642.73	19739.91	21014.53	22475.75	23876.56	24966.22
1.3 वन उद्योग तथा लट्ठे बनाना	3852.31	3727.35	3637.34	3545.63	3451.38	3360.79
1.4 मछली उद्योग	757.53	796.68	767.25	808.70	900.77	1140.33
2 खनन तथा उत्खन्न	104.15	78.48	236.34	210.34	409.36	800.43
उप जोड़ प्राथमिक	**61012.80**	**59431.25**	**60989.95**	**59465.00**	**61449.06**	**65672.55**
3. विनिर्माण	44547.29	52716.26	58242.77	59976.04	64314.52	69624.70
4. विद्युत, गैस, जलपूर्ति तथा अन्य उपयोगी सेवाएं	2290.48	1389.98	1201.88	1252.46	1159.28	1204.66
5. निर्माण कार्य	28390.51	26126.69	28645.68	28610.20	29707.20	31169.84
उप जोड़ गौण	**75228.28**	**80232.92**	**88090.33**	**89838.71**	**96180.99**	**101999.20**
6. व्यापार, मरम्मत, होटल तथा जलपान गृह	31625.15	34351.37	35987.47	40591.05	45971.97	50128.19
6.1 व्यापार एवं मरम्मत सेवाएं	30486.37	33192.35	34834.48	39261.26	44361.14	48329.75
6.2 होटल तथा जलपान गृह	1138.78	1159.02	1152.99	1329.79	1610.83	1798.44
7. परिवहन, भंडारण तथा संचार सेवाएं	14977.04	16294.98	17208.82	19147.01	21452.83	23638.23
7.1 रेलवे	1764.70	2151.40	2034.21	2219.44	2371.64	2544.77
7.2 सड़क यातायात	9352.22	10142.43	10913.13	12292.10	13356.02	14537.70
7.3 अन्य साधनों द्वारा परिवहन	1296.26	1400.11	1415.03	1691.59	1817.48	1977.48
7.4 भंड़ारण	102.62	107.29	104.67	97.44	98.59	98.42
7.5 संचार सेवाएं	2461.25	2493.75	2741.78	2846.43	3809.08	4479.85
8. वित्तीय सेवाएं	11472.52	12724.48	14092.45	15711.97	16598.58	18026.05
9. स्थावर सम्पदा, आवास गृहों का स्वामित्व, विधायी तथा व्यवसायिक सेवाएं	35776.55	40481.76	47369.23	50071.34	55937.07	62705.46
10. सार्वजनिक प्रशासन	5634.46	5885.56	5886.36	6621.21	6984.71	7899.68
11. अन्य सेवाएं	11961.79	13066.86	13611.78	15569.17	17212.66	19390.84
उप जोड़ तृतीयक	**111447.51**	**122805.01**	**134156.11**	**147711.74**	**164157.81**	**181788.44**
12. कुल निवल राज्य मूल्य संवर्धन (आधार मूल्य)	**247688.59**	**262469.18**	**283236.39**	**297015.44**	**321787.87**	**349460.19**
13. वस्तुओं पर टैक्स	33212.10	37778.92	40058.85	43305.27	48352.07	52183.99
14. वस्तुओं पर सब्सीडि	9748.21	10834.27	9071.33	8907.88	8908.57	8915.46
15. कुल आय	**271152.48**	**289413.83**	**314223.91**	**331412.83**	**361231.36**	**392728.71**

अं— अनन्तिम अनुमान

द्रु— द्रुत अनुमान

प्राप्ति स्थान :- अर्थ तथा सांख्यिकीय विश्लेषण विभाग, हरियाणा।

अ— अग्रिम अनुमान

राज्य आय

विभिन्न स्त्रोतों से उत्पन्न हरियाणा राज्य में निवल राज्य घरेलू उत्पाद के सूचकांक (2011-12=100)

No. 12.6

उद्योग	वर्ष					
	2011-12	2012-13	2013-14(अं)	2014-15 (अं)	2015-16 (द्रु)	2016-17 (अ)
1	2	3	4	5	6	7
निबल राज्य घरेलू उत्पाद (सूचकांक)						
(i) प्रचलित भावों पर	100.0	115.9	134.1	146.0	161.6	182.2
(ii) 2011-12 भावों पर	100.0	106.7	115.9	122.2	133.2	144.8
निवल राज्य मूल्य संवर्धन (सूचकांक)						
(i) प्रचलित भावों पर	100.0	116.0	133.4	144.0	157.9	176.8
(ii) 2011-12 भावों पर	100.0	106.0	114.3	119.9	129.9	141.1
(A) प्राथमिक क्षेत्र						
(i) प्रचलित भावों पर	100.0	110.4	122.3	122.6	128.0	145.7
(ii) 2011-12 भावों पर	100.0	97.4	100.0	97.5	100.7	107.6
(B) गौण क्षेत्र						
(i) प्रचलित भावों पर	100.0	117.9	128.1	144.3	157.3	170.9
(ii) 2011-12 भावों पर	100.0	106.7	117.1	119.4	127.9	135.6
(C) तृतीयक क्षेत्र						
(i) प्रचलित भावों पर	100.0	117.6	136.4	155.5	174.1	197.8
(ii) 2011-12 भावों पर	100.0	110.2	120.4	132.5	147.3	163.1
प्रति व्यक्ति निवल राज्य घरेलू उत्पाद						
(i) प्रचलित भावों पर	100.0	114.3	130.4	140.0	152.7	169.8
(ii) 2011-12भावों पर	100.0	105.2	112.7	117.2	125.9	135.0

प्राप्ति स्थान :- अर्थ तथा सांख्यिकीय विश्लेषण विभाग, हरियाणा।

अं— अनन्तिम अनुमान अ— अग्रिम अनुमान

द्रु— द्रुत अनुमान

राज्य आय

सकल राज्य घरेलू उत्पाद मे गत वर्ष की तुलना में प्रतिशत परिवर्तन
(2011-12 के भावों के आधार पर)

संख्या 12.7

क्षेत्र	वर्ष				
	2012-13	2013-14(अ)	2014-15 (अं)	2015-16 (द्रु)	2016-17 (अ)
1	2	3	4	5	6
हरियाणा राज्य					
i. प्राथमिक	-2.0	3.1	-2.0	3.2	7.0
ii. गौण	9.2	7.2	2.3	7.7	6.1
iii तृतीयक	10.5	9.9	10.3	10.9	10.8
कुल सकल राज्य मूल्य संवर्धन	7.1	7.6	5.2	8.4	8.6
कुल सकल राज्य घरेलू उत्पाद	7.7	8.2	5.7	9.0	8.7
भारत					
i. प्राथमिक	1.2	5.2	1.8	2.6	3.1
ii. गौण	3.9	4.3	6.1	7.8	6.0
iii तृतीयक	8.3	7.7	9.5	9.8	8.8
कुल सकल राज्य मूल्य संवर्धन	5.4	6.2	6.9	7.8	7.0
कुल सकल घरेलू उत्पाद	5.5	6.5	7.2	7.9	7.1

प्राप्ति स्थान :- अर्थ तथा सांख्यिकीय विश्लेषण विभाग, हरियाणा तथा केन्द्रीय सांख्यिकीय कार्यालय, नई दिल्ली।

अं— अनन्तिम अनुमान अ— अग्रिम अनुमान

द्रु— द्रुत अनुमान

विभिन्न राज्यों की प्रति व्यक्ति आय

राज्य आय

विभिन्न राज्यों तथा भारत संघ की प्रति व्यक्ति आय
(प्रचलित भावों पर)

संख्या 12.8 (₹ में)

राज्य	2011-12	2012-13	2013-14(अं)	2014-15 (द्रु)	2015-16 (अ)
1	2	3	4	5	6
आंध्र प्रदेश	68866	74639	84579	95689	107532
अरुणाचल प्रदेश	73068	81353	91990	101100	117178
असम	41142	44599	49734	54618	NA
बिहार	21750	24487	26948	31380	34168
छत्तीसगढ़	55177	60849	69863	78495	NA
गोवा	258666	237929	258856	274939	NA
गुजरात	87481	102826	113139	124518	NA
हरियाणा*	106085	121269	138300	148485(अं)	162034(द्रु)
हिमाचल प्रदेश	87721	99730	114095	124500	NA
जम्मू तथा कश्मीर	51382	56201	63202	65598	NA
झारखंड	41254	47360	50006	56737	62816
कर्नाटक	89899	101806	119160	132749	148485
केरल	97912	110314	123387	139382	NA
मध्य प्रदेश	38550	44931	51639	56516	65388
महाराष्ट्र	98910	111005	125146	134081	NA
मणिपुर	39762	41246	47852	52436	NA
मेघालय	60013	64036	65118	67082	75232
मिजोरम	57654	65013	77581	85659	NA
नागालैंड	51314	58727	71511	78526	NA
उड़ीसा	47019	53196	56941	63108	66890
पंजाब	85577	94318	105143	114561	NA
राजस्थान	57427	63722	69925	76881	NA
सिक्किम	158667	174183	194624	210394	227465
तमिलनाडू	92984	105032	116583	130197	143547
तलंगाना	91664	101602	114669	129182	143023
त्रिपुरा	47079	52434	61570	71666	NA
उत्तर प्रदेश	32002	35837	40306	43861	48520
उत्तराखंड	100497	113826	126957	134784	151219
पश्चिम बंगाल	NA	NA	NA	NA	NA
भारत	63460	71011	79146	86513(अं)	94178(द्रु)

प्रप्ति स्थान :– हरियाणा के लिए अर्थ तथा सांख्यिकीय विश्लेषण विभाग, हरियाणा तथा अन्य राज्यों एवं भारत के लिए केन्द्रीय सांख्यिकीय कार्यालय, नई दिल्ली।

अं— अनन्तिम अनुमान द्रु— द्रुत अनुमान

अ— अग्रिम अनुमान NA - अनुपलब्ध

राज्य आय

विभिन्न राज्यों तथा भारत संघ की प्रति व्यक्ति आय

(स्थिर भावों पर)

संख्या 12.9 (₹ में)

राज्य	2011-12	2012-13	2013-14(अं)	2014-15 (द्रु)	2015-16(अ)
1	2	3	4	5	6
आंध्र प्रदेश	68866	68730	74062	79441	87487
अरुणाचल प्रदेश	73068	72740	77043	79958	85530
असम	41142	41609	43002	45692	NA
बिहार	21750	22201	22776	25400	26801
छत्तीसगढ़	55177	56761	60846	63638	NA
गोवा	258666	244833	245823	262124	NA
गुजरात	87481	96683	102589	109981	NA
हरियाणा*	106085	111648	119522	124302(अं)	133591(द्रु)
हिमाचल प्रदेश	87721	92672	98816	105269	NA
जम्मू तथा कश्मीर	51382	51762	55496	54289	NA
झारखंड	41254	44176	43779	48550	54140
कर्नाटक	89899	93771	101487	106896	112542
केरल	97912	103551	107854	116006	NA
मध्य प्रदेश	38550	41251	42686	44518	47820
महाराष्ट्र	98910	103832	108915	113379	NA
मणिपुर	39762	38927	41445	43348	NA
मेघालय	60013	59703	58681	58363	62182
मिजोरम	57654	60261	67591	70552	NA
नागालैंड	51314	53364	58784	58998	NA
उड़ीसा	47019	48335	49908	52516	55116
पंजाब	85577	88915	93555	96638	NA
राजस्थान	57427	58502	61175	64002	NA
सिक्किम	158667	160553	168897	177441	186693
तमिलनाडू	92984	96355	100233	106034	114712
तलंगाना	91664	92804	97604	105488	114212
त्रिपुरा	47079	50366	54429	58888	NA
उत्तर प्रदेश	32002	32746	34079	35694	38234
उत्तराखंड	100497	106738	113140	**116557**	**125055**
पश्चिम बंगाल	**NA**	**NA**	**NA**	**NA**	**NA**
भारत	**63460**	**65568**	**68717**	**72712** (अं)	**77524** (द्रु)

प्राप्ति स्थान :- हरियाणा के लिए अर्थ तथा सांख्यिकीय विश्लेषण विभाग, हरियाणा तथा अन्य राज्यों एवं भारत के लिए केन्द्रीय सांख्यिकीय कार्यालय, नई दिल्ली।

अं— अनन्तिम अनुमान द्रु— द्रुत अनुमान

अ— अग्रिम अनुमान NA - अनुपलब्ध

खण्ड—XIII
हरियाणा में सकल पूंजी निर्माण

हरियाणा में सकल स्थाई पूंजी निर्माण भौतिक रुप में पुन: उत्पादन योग्य वस्तुओं के उत्पादकों की परिसम्पतियों, जिनकी उपभोग की अनुमानित अवधि एक वर्ष या उससे अधिक हो, में बढोत्तरी को दर्शाता है । इन अनुमानों का मुख्य उद्देश्य यह देखना है कि राज्य में सार्वजनिक व निजी क्षेत्रों में स्थाई परिसम्पत्तियों पर प्रति वर्ष कितना निवेश किया जा रहा है । यह अनुमान वर्ष के दौरान पूँजी निर्माण का अनुमान लगाने के लिये इसकी समूची आर्थिक गतिविधि को कृषि, वन उद्योग, मछली उद्योग, खनन तथा उत्खनन, पंजीकृत विनिर्माण, गैर पंजीकृत विनिर्माण, विद्युत गैस तथा जलापूर्ति, निर्माण कार्य, व्यापार, होटल तथा जलपान गृह, परिवहन, भण्डार तथा संचार, बैंक तथा बीमा, स्थावर सम्पदा तथा आवास गृह का स्वामित्व (आवासीय भवन) सार्वजनिक प्रशासन और अन्य सेवाओं जैसे 13 क्षेत्रों में वर्गीकृत किया गया है।

ये अनुमान इस समय उपलब्ध आंकड़ो पर आधारित है तथा तत्पश्चात् अतिरिक्त सूचना मिलने एवं कार्यविधि के परिवर्तन पर संशोधनीय है।

सारणी 13.1 तथा 13.2—उद्योग के उपयोग के अनुसार सकल स्थाई पूंजी निर्माण के अनुमान प्रचलित तथा स्थिर (2004-2005) भावों पर क्रमश: प्रदर्शित करती है।

सारणी 13.3 तथा 13.4—संस्था के प्रकारानुसार सकल स्थाई पूंजी निर्माण के अनुमान प्रचलित तथा स्थिर (2004-2005) भावों पर क्रमश: प्रदर्शित करती है।

सारणी 13.5 तथा 13.6—परिसम्पतियों के प्रकारनुसार सकल स्थाई पूँजी निर्माण के अनुमान प्रचलित तथा स्थिर (2004-2005) भावों पर क्रमश: प्रदर्शित करती है।

सकल स्थाई पूंजी निर्माण

उद्योग के उपयोग के अनुसार सकल स्थाई पूँजी निर्माण के अनुमान (प्रचलित भावों पर)

संख्या 13.1 (करोड़ ₹)

उद्योग	2004-05	2005-06	2011-12
1	2	3	4
1. कृषि	1130.61	1300.66	6147.18
	7.8	7.8	(12.8)
2. वन उद्योग	171.60	67.84	65.95
	1.2	0.4	(0.1)
3. मछली उद्योग	3.91	7.74	6.86
	0.0	0.0	(0.0)
4. खनन तथा उत्खनन	47.85	49.44	0.79
	0.3	0.3	(0.0)
5. विनिर्माण	6528.50	7449.55	19769.09
	45.0	44.8	(41.2)
5.1 पंजीकृत	3663.94	4315.72	13307.74
5.2 गैर-पंजीकृत	2864.56	3133.83	6461.35
6. विद्युत, गैस तथा जल पूर्ति	1166.90	1580.02	5171.18
	8.0	9.5	(10.8)
7. निर्माण कार्य	355.14	374.30	1076.47
	2.4	2.2	(2.3)
8. व्यापार, होटल तथा जलपान गृह	86.21	92.95	444.51
	0.6	0.6	(0.9)
8.1 व्यापार	49.70	53.49	379.11
8.2 होटल तथा जलपान गृह	36.51	39.46	65.40
9. परिवहन, भण्डारण तथा संचार	873.61	1234.45	3004.60
	6.0	7.4	(6.3)
9.1 रेलवे	49.12	315.20	257.25
9.2 अन्य साधनों द्वारा परिवहन	299.88	277.94	548.25
9.3 भण्डारण	5.60	5.03	38.64
9.4 संचार	519.01	636.28	2160.46
10. बैंक व्यापार तथा बीमा	189.23	160.06	308.44
	1.3	1.0	(0.6)
11. स्थावर सम्पदा, आवास गृहों का स्वामित्व तथा व्यवसायिक सेवाएं (केवल आवासीय भवन)	2435.16	2590.89	5674.62
	16.8	15.6	(11.8)
12. सार्वजनिक प्रशासन	1347.51	1514.65	5537.07
	9.3	9.1	(11.6)
13. अन्य सेवायें	183.38	208.31	741.49
	1.3	1.3	(1.6)
कुल	14519.61	16630.86	47948.25
	100.0	100.0	(100.00)

सकल स्थाई पूंजी निर्माण

उद्योग के उपयोग के अनुसार सकल स्थाई पूँजी निर्माण के अनुमान (प्रचलित भावों पर)

संख्या 13.1 (समाप्त) (करोड़ ₹)

उद्योग	2012-13	2013-14	2014-15(अं)
1	5	6	7
1. कृषि	**8357.20**	**10525.13**	**12177.16**
	(15.7)	(17.8)	(18.6)
2. वन उद्योग	**94.55**	**92.18**	**108.72**
	(0.2)	(0.2)	(0.2)
3. मछली उद्योग	**4.02**	**3.61**	**3.80**
	(0.0)	(0.0)	(0.0)
4. खनन तथा उत्खनन	**1.98**	**0.37**	**0.27**
	(0.0)	(0.0)	(0.0)
5. विनिर्माण	**22036.32**	**23242.14**	**24490.15**
	(41.5)	(39.3)	(37.5)
5.1 पंजीकृत	14532.05	15327.24	16150.25
5.2 गैर-पंजीकृत	7504.27	7914.90	8339.90
6. विद्युत, गैस तथा जल पूर्ति	**3791.93**	**3178.39**	**3790.81**
	(7.1)	(5.4)	(5.8)
7. निर्माण कार्य	1461.15	1921.00	2186.60
	(2.7)	(3.3)	(3.4)
8. व्यापार, होटल तथा जलपान गृह	**538.13**	**739.88**	**1046.93**
	(1.0)	(1.3)	(1.6)
8.1 व्यापार	459.09	657.59	944.85
8.2 होटल तथा जलपान गृह	79.04	82.29	102.08
9. परिवहन, भण्डारण तथा संचार	**3060.67**	**3265.30**	**3419.50**
	(5.8)	(5.5)	(5.2)
9.1 रेलवे	419.41	448.35	464.94
9.2 अन्य साधनों द्वारा परिवहन	595.43	634.32	644.00
9.3 भण्डारण	54.72	62.10	92.49
9.4 संचार	1991.11	2120.53	2218.07
10. बैंक व्यापार तथा बीमा	**466.12**	**558.41**	**652.78**
	(0.9)	(0.9)	(1.0)
11. स्थावर सम्पदा, आवास गृहों का स्वामित्व तथा व्यवसायिक सेवाएं (केवल आवासीय भवन)	**6493.82**	**7292.12**	**7732.50**
	(12.2)	(12.3)	(11.8)
12. सार्वजनिक प्रशासन	**6108.83**	**7302.13**	**8689.16**
	(11.5)	(12.3)	(13.3)
13. अन्य सेवायें	**743.01**	**1012.88**	**1059.11**
	(1.4)	(1.7)	(1.6)
कुल	**53157.73**	**59133.54**	**65357.49**
	(100.00)	**(100.00)**	**(100.00)**

प्राप्ति स्थान :—अर्थ तथा सांख्यिकीय विश्लेषण विभाग, हरियाणा।

नोट :—कोष्ठकों में दिये गये आंकड़े कुल का प्रतिशत हैं। अ— अनन्तिम

सकल स्थाई पूंजी निर्माण

उद्योग के उपयोग के अनुसार सकल स्थाई पूँजी निर्माण के अनुमान स्थिर (2004-2005) भावों पर

संख्या 13.2 **(करोड़ ₹)**

उद्योग	2004-05	2005-06	2011-12
1	2	3	4
1. कृषि	1130.61	1242.93	2916.26
	7.8	7.7	(9.4)
2. वन उद्योग	171.60	65.94	37.19
	1.2	0.4	(0.1)
3. मछली उद्योग	3.91	7.52	3.95
	0.0	0.0	(0.0)
4. खनन तथा उत्खनन	47.85	48.32	0.51
	0.3	0.3	(0.0)
5. विनिर्माण	6528.50	7225.33	14258.41
	45.0	44.8	(46.1)
5.1 पंजीकृत	3663.94	4174.77	10214.32
5.2 गैर-पंजीकृत	2864.56	3050.56	4044.09
6. विद्युत, गैस तथा जल पूर्ति	1166.90	1531.53	3677.15
	8.0	9.5	(11.9)
7. निर्माण कार्य	355.14	366.01	616.54
	2.4	2.3	(2.0)
8. व्यापार, होटल तथा जलपान गृह	86.21	90.63	286.61
	0.6	0.6	(0.9)
8.1 व्यापार	49.70	52.09	248.31
8.2 होटल तथा जलपान गृह	36.51	38.54	38.30
9. परिवहन, भण्डारण तथा संचार	873.61	1197.48	2166.59
	6.0	7.4	(7.0)
9.1 रेलवे	49.12	306.11	170.58
9.2 अन्य साधनों द्वारा परिवहन	299.88	270.63	425.98
9.3 भण्डारण	5.60	4.90	22.01
9.4 संचार	519.01	615.84	1548.02
10. बैंक व्यापार तथा बीमा	189.23	155.49	224.15
	1.3	1.0	(0.7)
11. स्थावर सम्पदा, आवास गृहों का स्वामित्व तथा व्यवसायिक सेवाएं (केवल आवासीय भवन)	2435.16	2523.81	3179.09
	16.8	15.6	(10.3)
12. सार्वजनिक प्रशासन	1347.51	1470.69	3156.95
	9.3	9.1	(10.2)
13. अन्य सेवायें	183.38	202.76	434.90
	1.3	1.3	(1.4)
कुल	14519.61	16128.44	30958.30
	100.0	100.0	(100.00)

सकल स्थाई पूंजी निर्माण

उद्योग के उपयोग के अनुसार सकल स्थाई पूँजी निर्माण के अनुमान स्थिर (2004-05) भावों पर

संख्या 13.2 (समाप्त) (करोड़ ₹)

उद्योग	2012-13	2013-14	2014-15 (अं)
1	5	6	7
1. कृषि	**3364.31**	**3843.77**	**4291.91**
	(10.5)	(11.5)	(11.9)
2. वन उद्योग	**49.36**	**45.99**	**52.06**
	(0.2)	(0.1)	(0.1)
3. मछली उद्योग	**2.18**	**1.89**	**1.93**
	(0.0)	(0.0)	(0.0)
4. खनन तथा उत्खनन	**1.51**	**0.24**	**0.15**
	(0.0)	(0.0)	(0.0)
5. विनिर्माण	**15346.10**	**15714.40**	**16170.11**
	(47.9)	(46.8)	(44.7)
5.1 पंजीकृत	11000.91	11264.93	11591.61
5.2 गैर-पंजीकृत	4345.19	4449.47	4578.50
6. विद्युत, गैस तथा जल पूर्ति	**2866.51**	**2359.18**	**2765.90**
	(8.9)	(7.0)	(7.7)
7. निर्माण कार्य	**773.69**	**961.67**	**1052.33**
	(2.4)	(2.9)	(2.9)
8. व्यापार, होटल तथा जलपान गृह	**331.02**	**530.20**	**734.96**
	(1.0)	(1.6)	(2.0)
8.1 व्यापार	289.94	488.51	684.94
8.2 होटल तथा जलपान गृह	41.08	41.69	50.02
9. परिवहन, भण्डारण तथा संचार	**2100.61**	**2154.73**	**2190.78**
	(6.6)	(6.4)	(6.1)
9.1 रेलवे	260.89	269.84	272.37
9.2 अन्य साधनों द्वारा परिवहन	440.19	458.98	459.12
9.3 भण्डारण	29.22	30.90	43.57
9.4 संचार	1370.31	1395.01	1415.72
10. बैंक व्यापार तथा बीमा	**319.46**	**367.81**	**403.75**
	(1.0)	(1.1)	(1.1)
11. स्थावर सम्पदा, आवास गृहों का स्वामित्व तथा व्यवसायिक सेवाएं (केवल आवासीय भवन)	**3271.48**	**3434.00**	**3647.50**
	(10.2)	(10.2)	(10.1)
12. सार्वजनिक प्रशासन	**3207.78**	**3626.61**	**4300.45**
	(10.0)	(10.8)	(11.9)
13. अन्य सेवायें	**407.23**	**543.74**	**546.34**
	(1.3)	(1.6)	(1.5)
कुल	**32041.24**	**33584.23**	**36158.17**
	(100.00)	**(100.00)**	**(100.00)**

प्राप्ति स्थान :—अर्थ तथा सांख्यिकीय विश्लेषण विभाग, हरियाणा।

नोट :—कोष्ठकों में दिये गये आंकड़े कुल का प्रतिशत हैं। अ— अनन्तिम

सकल स्थाई पूँजी निर्माण

संस्था के प्रकारानुसार सकल स्थाई पूँजी निर्माण के अनुमान (प्रचलित भावों पर)

संख्या 13.3 **(करोड़ ₹)**

उद्योग	2004-05	2005-06	2011-12
1	2	3	4
I. सार्वजनिक प्रशासन	**1996.71**	**2168.99**	**7160.25**
(क) केन्द्रीय सरकार	366.62	290.40	**2099.03**
(ख) राज्य सरकार	889.55	1152.46	3150.00
(ग) स्थानीय निकाय	740.54	726.13	1911.22
II. विभागीय उद्यम	**420.76**	**903.07**	1219.20
(क) केन्द्रीय सरकार	49.12	315.20	**257.25**
(ख) राज्य सरकार	371.64	587.87	961.95
III. अविभागीय उद्यम	**1976.40**	**2313.00**	8576.57
(क) केन्द्रीय सरकार	**799.65**	**682.80**	**3717.64**
(i) गैर वित्तीय	680.18	597.86	3506.61
(ii) वित्तीय	119.47	84.94	211.03
(ख) राज्य सरकार	**1176.75**	**1630.20**	4858.3
(i) गैर वित्तीय	1176.00	1629.42	4858.93
(ii) वित्तीय	0.75	0.78	0.00
(अ) जोड़ सार्वजनिक क्षेत्र	**4393.87**	**5385.06**	**16956.02**
	30.3	**32.4**	(35.4)
(ब) जोड़ निजी क्षेत्र	**10125.74**	**11245.80**	**30992.23**
	69.7	**67.6**	(64.6)
(स) कुल जोड़ (अ + ब)	**14519.61**	**16630.86**	**47948.25**
	100.0	**100.0**	**(100.00)**

सकल स्थाई पूँजी निर्माण

संस्था के प्रकारानुसार सकल स्थाई पूँजी निर्माण के अनुमान (प्रचलित भावों पर)

संख्या 13.3 (समाप्त) (करोड़ ₹)

उद्योग	2012-13	2013-14	2014-15 (अं)
1	5	6	7
I. सार्वजनिक प्रशासन	**8026.00**	**9957.76**	**11456.07**
(क) केन्द्रीय सरकार	2177.01	2272.78	2343.26
(ख) राज्य सरकार	3586.10	4670.19	4464.97
(ग) स्थानीय निकाय	2262.89	3014.79	4647.84
II. विभागीय उद्यम	**1468.83**	**830.18**	**845.64**
(क) केन्द्रीय सरकार	419.41	448.35	464.94
(ख) राज्य सरकार	1049.42	381.83	380.70
III. अविभागीय उद्यम	**8726.90**	**8499.51**	**9611.50**
(क) केन्द्रीय सरकार	5874.67	6270.41	6543.98
(i) गैर वित्तीय	5595.13	5935.36	6282.87
(ii) वित्तीय	279.54	335.05	261.11
(ख) राज्य सरकार	2852.23	2229.10	3067.52
(i) गैर वित्तीय	2852.22	2229.10	3067.52
(ii) वित्तीय	0.01	0.00	0.00
(अ)जोड़ सार्वजनिक क्षेत्र	**18221.73**	**19287.45**	**21913.21**
	(34.3)	(32.6)	(33.5)
(ब) जोड़ निजी क्षेत्र	**34936.00**	**39846.09**	**43444.28**
	(65.7)	(67.4)	(66.5)
(स) कुल जोड़ (अ + ब)	**53157.73**	**59133.54**	**65357.49**
	(100.00)	**(100.00)**	**(100.00)**

प्राप्ति स्थान :—अर्थ तथा सांख्यिकीय विश्लेषण विभाग, हरियाणा।

नोट—कोष्ठकों में दिये गये आंकड़े कुल का प्रतिशत हैं।

अं—अनन्तिम

सकल स्थाई पूँजी निर्माण

संस्था के प्रकारानुसार सकल स्थाई पूँजी निर्माण के अनुमान स्थिर (2004-2005) भावों पर

संख्या 13.4 (करोड़ ₹)

संस्थाएं	2004-05	2005-06	2011-12
1	2	3	4
I. सार्वजनिक प्रशासन	**1996.71**	**2095.52**	**4091.90**
(क) केन्द्रीय सरकार	366.62	282.01	1197.72
(ख) राज्य सरकार	889.55	1115.08	1803.55
(ग) स्थानीय निकाय	740.54	698.43	1090.63
II. विभागीय उद्यम	**420.76**	**867.75**	**734.89**
(क) केन्द्रीय सरकार	49.12	306.11	170.58
(ख) राज्य सरकार	371.64	561.44	564.31
III. अविभागीय उद्यम	**1976.40**	**2240.94**	**6188.67**
(क) केन्द्रीय सरकार	**799.65**	**660.49**	2784.31
(i) गैर वित्तीय	680.18	578.27	2622.34
(ii) वित्तीय	119.47	82.22	161.97
(ख) राज्य सरकार	**1176.75**	**1580.45**	3404.36
(i) गैर वित्तीय	1176.00	1579.69	3404.36
(ii) वित्तीय	0.75	0.76	0.00
(अ)जोड़ सार्वजनिक क्षेत्र	**4393.87**	**5204.01**	**11015.46**
	30.3	**32.3**	(35.6)
(ब) जोड़ निजी क्षेत्र	**10125.74**	**10924.43**	**19942.84**
	69.7	**67.7**	(64.4)
(स) कुल जोड़ (अ + ब)	**14519.61**	**16128.44**	**30958.30**
	(100.0)	**(100.0)**	**(100.00)**

सकल स्थाई पूँजी निर्माण

संस्था के प्रकारानुसार सकल स्थाई पूँजी निर्माण के अनुमान स्थिर (2004-2005) भावों पर

संख्या 13.4 (समाप्त) (करोड़ ₹)

संस्थाएं	2012-13	2013-14	2014-15 (अं)
1	5	6	7
I. सार्वजनिक प्रशासन	**4228.99**	**4971.94**	**5638.26**
(क) केन्द्रीय सरकार	1141.39	1133.03	1132.91
(ख) राज्य सरकार	1898.34	2336.69	2166.02
(ग) स्थानीय निकाय	1189.26	1502.22	2339.33
II. विभागीय उद्यम	**869.21**	**494.70**	**488.23**
(क) केन्द्रीय सरकार	260.89	269.84	272.37
(ख) राज्य सरकार	608.32	224.86	215.86
III. अविभागीय उद्यम	**6442.81**	**6097.46**	**6591.66**
(क) केन्द्रीय सरकार	4448.17	4609.44	4568.02
(i) गैर वित्तीय	4240.39	4368.05	4383.50
(ii) वित्तीय	207.78	241.39	184.52
(ख) राज्य सरकार	1994.64	1488.02	2023.64
(i) गैर वित्तीय	1994.63	1488.02	2023.64
(ii) वित्तीय	0.01	0.00	0.00
(क) जोड़ सार्वजनिक क्षेत्र	**11541.01**	**11564.10**	**12718.15**
	(36.0)	(34.4)	(35.2)
(ब) जोड़ निजी क्षेत्र	**20500.23**	**22020.13**	**23440.02**
	(64.0)	(65.6)	(64.8)
(स) कुल जोड़ (अ + ब)	**32041.24**	**33584.23**	**36158.17**
	(100.00)	**(100.00)**	**(100.00)**

प्राप्ति स्थान :—अर्थ तथा सांख्यिकीय विश्लेषण विभाग, हरियाणा।

नोट—कोष्ठकों में दिये गये आंकड़े कुल का प्रतिशत हैं।

अं—अनन्तिम

सकल स्थाई पूँजी निर्माण

परिसम्पत्तियों के प्रकारानुसार सकल स्थाई पूँजी निर्माण के अनुमान (प्रचलित भावों पर)

संख्या 13.5 (करोड़ ₹)

परिसम्पत्तियां	2004-05	2005-06	2011-12
1	2	3	4
1. भवन	5789.79	6877.29	18171.82
	39.9	41.4	(37.9)
2. सड़के व पुल	522.67	449.95	2461.95
	3.6	2.7	(5.1)
3. अन्य निर्माण	2251.65	1693.18	5905.25
	15.5	10.2	(12.3)
4. संयंत्र व मशीनरी	5383.15	7136.46	20519.25
	37.1	42.9	(42.8)
5. परिवहन उपकरण	572.35	473.98	889.98
	3.9	2.8	(1.9)
कुल सकल स्थाई	14519.61	16630.86	47948.25
पूँजी निर्माण	(100.0)	(100.0)	(100.00)

सकल स्थाई पूँजी निर्माण

परिसम्पत्तियों के प्रकारानुसार सकल स्थाई पूँजी निर्माण के अनुमान (प्रचलित भावों पर)

संख्या 13.5 (समाप्त) (करोड़ ₹)

परिसम्पत्तियां	2012-13	2013-14	2014-15 (अं)
	5	6	7
1. भवन	21068.53	25679.74	29020.50
	(39.6)	(43.4)	(44.4)
2. सड़के व पुल	2475.47	2923.19	2460.81
	(4.7)	(4.9)	(3.8)
3. अन्य निर्माण	5443.26	5533.76	7019.53
	(10.2)	(9.4)	(10.7)
4. संयंत्र व मशीनरी	23121.75	23860.79	25722.43
	(43.5)	(40.4)	(39.4)
5. परिवहन उपकरण	1048.72	1136.06	1134.22
	(2.0)	(1.9)	(1.7)
कुल सकल स्थाई	53157.73	59133.54	65357.49
पूँजी निर्माण	(100.00)	(100.00)	(100.00)

प्राप्ति स्थान :—अर्थ तथा सांख्यिकीय विश्लेषण विभाग, हरियाणा।

नोट—कोष्ठकों में दिये गये आंकड़े कुल का प्रतिशत हैं।

अं—अनन्तिम

सकल स्थाई पूँजी निर्माण

परिसम्पत्तियों के प्रकारानुसार सकल स्थाई पूँजी निर्माण के अनुमान स्थिर (2004-2005) भावों पर

संख्या 13.6 (करोड़ ₹)

परिसम्पत्तियां	2004-05	2005-06	2011-12	2012-13	2013-14	2014-15 (अं)
1	2	3	4	5	6	7
1. भवन	5789.79	6705.04	9619.37	9651.28	11804.73	13066.10
	(39.9)	(41.5)	(31.1)	(30.1)	(35.2)	(36.1)
2. सड़के व पुल	522.67	433.06	1392.50	1274.70	1382.12	1112.98
	(3.6)	(2.7)	(4.5)	(4.0)	(4.1)	(3.1)
3. अन्य निर्माण	2251.65	1639.75	3269.81	2791.43	2746.69	3618.34
	(15.5)	(10.2)	(10.5)	(8.7)	(8.2)	(10.0)
4. संयंत्र व मशीनरी	5383.15	6888.89	15962.34	17515.86	16872.43	17598.25
	(37.1)	(42.7)	(51.6)	(54.7)	(50.2)	(48.7)
5. परिवहन उपकरण	572.35	461.70	714.28	807.97	778.26	762.50
	(3.9)	(2.9)	(2.3)	(2.5)	(2.3)	(2.1)
कुल सकल स्थाई	14519.61	16128.44	30958.30	32041.24	33584.23	36158.17
पूँजी निर्माण	(100.00)	(100.00)	(100.00)	(100.00)	(100.00)	(100.00)

प्राप्ति स्थान :—अर्थ तथा सांख्यिकीय विश्लेषण विभाग, हरियाणा।

नोट—कोष्ठकों में दिये गये आंकड़े कुल का प्रतिशत हैं।

अं—अनन्तिम

खण्ड—XIV
कृषि

समूचे राज्य के लिये गये क्षेत्र का वर्गीकरण, प्रमुख फसलों का क्षेत्र, उत्पादन तथा प्रति हैक्टेयर उपज के सम्बन्ध में तथा जिलावार कृषि सम्बन्धी आंकड़े इस भाग में दिए गए हैं । भू-राजस्व निर्धारण, अधिक उपजाऊ बीजों की किस्मों के अधीन क्षेत्रफल तथा सब्जियों के अधीन क्षेत्र, उर्वरकों का उपयोग, कृषि यन्त्र तथा उपकरण तथा चकबन्दी आंकड़े भी दिये गये हैं । जानकारी का आधार उपायुक्त, निदेशक, भू-अभिलेख तथा निदेशक, कृषि विभाग हरियाणा हैं तथा ये आंकड़े कृषि वर्ष (1 जुलाई से 30 जून तक) से सम्बन्धित हैं ।

गांव पत्रों के अनुसार क्षेत्र – यह जिलों में राजस्व के प्रयोजन के लिए गांव स्तर पर कर्मचारी द्वारा तैयार की गई क्षेत्र की विवरणियों पर आधारित है ।

वनों के अधीन क्षेत्र – इस में राज्य के सरकारी तथा गैर-सरकारी वनों के सम्बन्ध में किसी वैध अधिनियम के अधीन वन के रुप में श्रेणीवद्ध या बन्दोबस्त की गई भूमियों पर वास्तविक वन-क्षेत्र शामिल हैं । सड़कों, रेलवे लाईनों और नहरों के साथ लगते हुए वन क्षेत्र को भी शामिल किया गया है। इस भाग में वनों के अधीन दिखाया गया क्षेत्र खण्ड xviii में वन विभाग द्वारा दिए गए क्षेत्र से भिन्न है क्योंकि कुछ क्षेत्र जिन पर वन नहीं हैं वन विभाग द्वारा सम्मिलित कर लिया जाता है परन्तु उपायुक्त द्वारा नहीं ।

कृषि के लिए अनुपलब्ध भूमि – इस में पहाड़, मरुस्थल इत्यादि जैसे पूर्ण रुप से बंजर और कृषि अयोग्य भूमि शामिल है जिसे अत्यधिक खर्च के बिना खेती बाड़ी के योग्य नहीं बनाया जा सकता अथवा भवनों, सड़को, रेलों तथा पानी के अन्तर्गत तथा अन्य कृषि-स्तर प्रयोजन के लिए प्रयुक्त होने वाली भूमि भी सम्मिलित है।

परती भूमि को छोडकर अन्य कृषि रहित भूमि – इस का अर्थ ऐसी भूमि है जो कृषि के लिये उपलब्ध है, चाहे उन पर कृषि की जाती हो या जिन्हें किसी न किसी कारण से बाद में छोड़ दिया गया हो और इस में कृषि योग्य निर्जन भूमि, स्थायी चरागाह और चरने के लिए अन्य भूमि और विविध वृक्ष फसलों के अधीन भूमि और उपवन शमिल हैं ।

परती भूमि- इसका अर्थ है कृषि योग्य भूमि जो छोडे जाने पर लम्बी अवधि के लिए काश्त न किए जाने पर पुरानी परती कहलाती है और चालू वर्ष के दौरान कृषि रहित रखे जाने पर चालू परती कहलाती है ।

बोया गया निवल क्षेत्र – यह फसलों के अधीन बोया गया निवल क्षेत्र है। वर्ष के दौरान एक बार से अधिक बोए गए क्षेत्र केवल एक बार गिने जाते हैं।

फसल वाला कुल क्षेत्र – एक वर्ष के दौरान फसलों के अधीन कुल क्षेत्र शामिल है। वर्ष के दौरान उसी भूमि पर विभिन्न फसल उगाने की स्थिति में वही क्षेत्र एक बार से अधिक बार गिना जाता है।

सारणी 14.1—में प्रयोग लाई गई भूमि के अनुसार हरियाणा के क्षेत्र का वर्गीकरण दिया गया है ।

सारणी 14.2—में कुल क्षेत्र तथा इस के वर्गीकरण के सम्बन्ध में विभिन्न राज्यों की तुलनात्मक स्थिति दिखाई गई है ।

सारणी 14.3—में हरियाणा सक्रिय जोतों की आकार-वार संख्या तथा क्षेत्र दिया गया है।

सारणी 14.4—में हरियाणा में सक्रिय जोतों की संख्या तथा स्वामित्व तथा आकार वार दिया गया है।

सारणी 14.5—में भारत में सक्रिय जोतों की संख्या दी गई है।

सारणी 14.6—में हरियाणा में अनाज का क्षेत्र तथा उत्पादन के आंकड़े दिए गए है।

सारणी 14.7—में हरियाणा राज्य में प्रमुख फसलों के अधीन क्षेत्र, उत्पादन तथा प्रति हैक्टेयर उपज के सम्बन्ध में आंकड़े दिये गये हैं। उत्पादन तथा उपज के आंकड़े फसल कटाई प्रयोगों पर आधारित हैं।

सारणी 14.8—में हरियाणा राज्य में अनाज के अधिक उपजाऊ बीजों की किस्मों के अधीन क्षेत्र दर्शाया गया है।

सारणी 14.9—में जिलावार फलों तथा सब्जियों के अधीन क्षेत्र दिया गया है।

सारणी 14.10—में प्रमुख फसलों के क्षेत्र तथा उपज का जिलावार प्रतिशत वितरण का पता चलता है।

सारणी 14.11—में हरियाणा में कृषि से सम्बन्धित विभिन्न सूचकांक दिये गये है।

सारणी 14.12—में हरियाणा में फसल अधीन क्षेत्र के सूचकांक दिये गये है।

सारणी 14.13—में हरियाणा में कृषि उपज के सूचकांक दिये गये है।

सारणी 14.14 तथा 14.15—में प्रमुख फसलों के अधीन क्षेत्र और उत्पादन के सम्बन्ध में विभिन्न राज्यों की तुलनात्मक स्थिति दिखाई गई है।

सारणी 14.16—में भारत में मुख्य फसलों की औसत उपज दिखाई गई है।

सारणी 14.17—में हरियाणा में उर्वरक (पोषक) उपभोग का पता चलता है।

सारणी 14.18—से कीट मारक दवा की खपत का पता चलता है।

सारणी 14.19—में जिलावार कीट मारक दवा की खपत (तकनीक वर्ग) दी गई है।

सारणी 14.20—पशुधन गणना 2012 के अनुसार हरियाणा में कृषि यन्त्रों तथा उपकरणों की संख्या बताती है।

सारणी 14.21—में हरियाणा में ट्रैक्टर सम्बन्धी प्रगति दिखाई गई है।

सारणी 14.22 तथा 14.23—में जिलावार पुनर्विभाजित गांवों की संख्या और पुनर्विभाजित क्षेत्र दिखाया गया है।

कृषि

हरियाणा में क्षेत्र का वर्गीकरण

संख्या 14.1 (हजार हैक्टेयर में)

वर्ष/जिला	कृषि के लिये अनुपलब्ध भूमि				
	गांव पत्रों के अनुसार कुल क्षेत्र	वन	गैर-कृषि प्रयोजनों में लगाई गई भूमि	बंजर तथा कृषि रहित क्षेत्र	जोड़ (4+5)
1	2	3	4	5	6
1966-67	4,399	91	257	232	489
1970-71	4,802	99	309	181	490
1975-76	4,404	104	374	99	473
1980-81	4,405	132	369	65	434
1985-86	4,391	166	236	156	392
1990-91	4,378	169	320	97	417
1995-96	4,398	110	400	94	494
2000-01	4,402	115	368	102	470
2005-06	4,372	44	424	95	519
2010-11	4,370	39	522	102	624
2012-13	4371	40	542	101	643
2013-14	4371	39	537	125	662
2014-15(अ)	4,371	38	534	115	649
अम्बाला	154	1	40	3	43
पंचकूला	57	1	15	@	15
यमुनानगर	172	14	30	2	32
कुरुक्षेत्र	168	1	19	1	20
कैथल	228	3	22	1	23
करनाल	246	1	16	15	31
पानीपत	130	1	19	1	20
सोनीपत	213	1	48	8	56
रोहतक	167	@	17	5	22
झज्जर	191	–	18	8	26
फरीदाबाद	72	@	40	2	42
पलवल	136	3	12	5	17
गुरूग्राम	120	3	37	@	37
नूंह	148	@	10	25	35
रिवाड़ी	151	2	14	4	18
महेन्द्रगढ़	194	2	31	6	37
भिवानी	466	2	27	21	48
जीन्द	278	1	29	—	29
हिसार	404	1	43	6	49
फतेहाबाद	249	@	24	2	26
सिरसा	427	1	23	@	23

@ 500 हैक्टेयर से कम।

(अ) आंकड़े अनन्तिम हैं।

कृषि

हरियाणा में क्षेत्र का वर्गीकरण

संख्या 14.1(जारी) (हजार हैक्टेयर में)

वर्ष/जिला	परती भूमि के अतिरिक्त अन्य कृषि रहित भूमि			
	स्थाई चरागाहें तथा अन्य चराने के लिए भूमि	फुटकर वृक्षों, फसलों तथा उपवनों के अधीन भूमि जो बोये गये निवल क्षेत्र में शामिल नहीं	कृषि योग्य परन्तु बंजर	जोड़ (7+8+9)
	7	8	9	10
1966-67	46	4	87	137
1970-71	54	3	41	98
1975-76	44	@	34	78
1980-81	30	@	30	60
1985-86	28	1	23	52
1990-91	23	4	21	48
1995-96	24	4	23	51
2000-01	34	7	18	59
2005-06	25	12	31	68
2010-11	27	11	27	65
2012-13	25	4	26	55
2013-14	26	7	18	51
2014-15(अ)	25	9	17	51
अम्बाला	1	@	—	1
पंचकूला	@	1	7	8
यमुनानगर	2	—	—	2
कुरुक्षेत्र	@	@	@	@
कैथल	—	—	@	@
करनाल	9	1	1	11
पानीपत	5	—	1	6
सोनीपत	3	2	@	5
रोहतक	—	—	4	4
झज्जर	—	—	—	—
फरीदाबाद	@	—	—	@
पलवल	2	—	—	2
गुरूग्राम	1	@	—	1
नूंह	1	—	—	1
रिवाड़ी	1	—	3	4
महेन्द्रगढ़	—	—	1	1
भिवानी	—	4	—	4
जीन्द	—	1	—	1
हिसार	—	—	—	—
फतेहाबाद	—	—	—	—
सिरसा	—	—	—	—

कृषि

हरियाणा में क्षेत्र का वर्गीकरण

संख्या 14.1(समाप्त) (हजार हैक्टेयर में)

वर्ष/जिला	परती भूमि			बोया गया निवल क्षेत्र	कृषि योग्य क्षेत्र (8+9+13+14)	एक से अधिक बार बोया गया क्षेत्र	कुल काश्त अधीन क्षेत्र (14+16)
	वर्तमान परती भूमि के अतिरिक्त अन्य परती भूमि	वर्तमान परती	जोड़ (11+12)				
	11	12	13	14	15	16	17
1966-67	—	259	259	3,423	3,819	1,176	4,599
1970-71	—	150	150	3,565	3,813	1,392	4,957
1975-76	—	125	125	3,624	3,827	1,827	5,451
1980-81	—	177	177	3,602	3,839	1,860	5,462
1985-86	—	168	168	3,613	3,833	1,988	5,601
1990-91	@	169	169	3,575	3,792	2,344	5,919
1995-96	@	156	156	3,586	3,793	2,388	5,974
2000-01	@	232	232	3,526	3,817	2,589	6,115
2005-06	6	169	175	3,566	3,809	2,943	6,509
2010-11	3	122	125	3,518	3,681	2,987	6,505
2012-13	18	103	121	3513	3,664	2,863	6,376
2013-14	22	101	123	3497	3645	2974	6471
2014-15(अ)	22	86	108	3,522	3,656	3,014	6,536
अम्बाला	—	@	@	108	108	99	207
पंचकूला	5	5	10	22	40	22	44
यमुनानगर	—	@	@	124	124	86	210
कुरुक्षेत्र	—	@	@	147	147	141	288
कैथल	—	—	—	203	203	178	381
करनाल	—	9	9	193	204	198	391
पानीपत	@	9	9	94	104	68	162
सोनीपत	—	—	—	152	154	130	282
रोहतक	—	4	4	137	145	89	226
झज्जर	15	9	24	141	165	98	239
फरीदाबाद	—	1	1	29	30	30	59
पलवल	—	7	7	108	115	92	200
गुरूग्राम	—	@	@	78	78	27	105
नूंह	—	@	@	112	112	61	173
रिवाड़ी	—	1	1	126	130	67	193
महेन्द्रगढ़	—	3	3	153	157	136	289
भिवानी	—	12	12	399	415	395	794
जीन्द	—	—	—	244	245	232	476
हिसार	—	22	22	333	355	321	654
फतेहाबाद	2	—	2	221	223	207	428
सिरसा	—	4	4	398	402	337	735

प्राप्ति स्थान :—भू-अभिलेख विभाग, हरियाणा।

नोट :—आंकड़ो का पूर्णांकन करने के कारण जोड़ भिन्न हो सकते हैं।

कृषि

भारत में 2013-14 (अ) में कुल क्षेत्र तथा उसका वर्गीकरण

संख्या 14.2 (हज़ार हैक्टेयरों में)

राज्य	कुल भौगोलिक क्षेत्र		वन	कृषि के लिए अनुपलब्ध		
	व्यवसायिक सर्वेक्षण अनुसार	गांवपत्र (रिपोर्ट के अन्तर्गत क्षेत्र अनुसार)		गैर-कृषि प्रयोजनों में प्रयुक्त क्षेत्र	बंजरतथा कृषि रहित क्षेत्र	जोड़ (5+6)
1	2	3	4	5	6	7
आंध्र प्रदेश	16,020	16,020	3,493	2,095	1,341	3,436
अरुणाचल प्रदेश	8,374	7,239	6,732	26	38	64
असम*	7,844	7,844	1,853	1,274	1,192	2,466
बिहार*	9,416	9,360	622	1,712	432	2,144
छत्तीसगढ़	13,519	13,790	6,331	738	289	1,027
गोवा	370	361	125	32	0	37
गुजरात*	19,602	19,069	1,834	1,171	2,552	3,723
हरियाणा	4,421	4,371	39	537	125	662
हिमाचल प्रदेश*	5,567	4,576	1,126	350	777	1,127
जम्मू तथा कश्मीर	22,224	4,012	2,254	267	306	573
झारखण्ड	7,972	7,970	2,239	706	568	1,274
कर्नाटक	19,179	19,050	3,073	1,444	787	2,230
केरल	3,886	3,886	1,082	512	14	526
मध्य प्रदेश	30,825	30,758	8,691	2,162	1,346	3,507
महाराष्ट्र*	30,771	30,758	5,206	1,460	1,724	3,184
मणीपुर	2,233	2,111	1,699	26	1	27
मेघालय	2,243	2,241	946	108	131	239
मिजोरम	2,108	2,093	1,585	91	8	100
नागालैंड	1,658	1,652	863	93	2	95
उड़ीसा	15,571	15,467	5,814	1,280	1,052	2,332
पंजाब	5,036	5,033	258	498	52	550
राजस्थान	34,224	34,267	2,758	1,889	2,385	4,274
सिक्किम*	710	443	336	10	0	10
तमिलनाडू	13,006	13,033	2,125	2,190	488	2,678
तेलंगाना	11,487	11,484	2,743	895	615	1,510
त्रिपुरा*	1,049	1,049	629	145	0	145
उत्तराखण्ड	5,348	5,992	3,800	222	228	450
उत्तर प्रदेश*	24,093	24,170	1,658	3,027	464	3,491
पश्चिमी बंगाल	8,875	8,684	1,174	1,834	11	1,846
अन्य केन्द्र शासित क्षेत्र*	1,095	1,015	738	111	20	131
अखिल भारत 2013-14	**3,28,726**	**3,07,796**	**71,828**	**26,913**	**16,948**	**43,860**
अखिल भारत 2012-13	**3,28,726**	**3,07,491**	**71,573**	**26,504**	**17,285**	**43,576**

कृषि

भारत में 2013-14 (अ) में कुल क्षेत्र तथा उसका वर्गीकरण

संख्या 14.2 (जारी) (हज़ार हैक्टेयरों में)

	अन्य कृषि रहित भूमि जिस में परती भूमि शामिल नहीं परती भूमि					
	स्थाई चरागाहें तथा अन्य चराई भूमि	फुटकर वृक्षों, फसलों तथा उपवनों के अधीन भूमि	कृषि योग्य परन्तु बंजर भूमि	जोड़ (8+9+10)	परती भूमि	वर्तमान परती भूमि
	8	9	10	11	12	13
आंध्र प्रदेश	212	160	392	764	792	1,087
अरुणाचल प्रदेश	18	35	63	116	65	36
असम*	168	222	144	534	85	87
बिहार	15	247	45	308	120	913
छत्तीसगढ़	882	1	349	1,232	254	260
गोवा	1	1	53	54	0	15
गुजरात*	851	4	1,960	2,815	16	379
हरियाणा	26	7	18	51	22	101
हिमाचल प्रदेश*	1,510	64	122	1,696	22	54
जम्मू तथा कश्मीर	114	65	134	313	16	114
झारखण्ड	114	98	353	565	1,063	1,445
कर्नाटक	906	281	411	1,598	525	1,700
केरल	0	3	97	100	57	71
मध्य प्रदेश	1,291	20	1,008	2,319	468	350
महाराष्ट्र*	1,242	250	915	2,407	1,192	1,401
मणीपुर	1	6	1	8	0	0
मेघालय	0	164	391	555	155	60
मिजोरम	5	74	7	86	161	47
नागालैंड	0	93	70	163	100	50
उड़ीसा	524	216	575	1,315	634	877
पंजाब	5	8	6	19	6	55
राजस्थान	1,694	24	4,000	5,718	1,847	1,403
सिक्किम*	0	4	4	8	5	7
तमिलनाडू	110	245	328	683	1,718	1,115
तेलंगाना	302	114	178	593	717	960
त्रिपुरा*	1	12	3	16	2	2
उत्तराखण्ड	192	389	317	898	86	57
उत्तर प्रदेश*	65	325	410	801	539	1,135
पश्चिमी बंगाल	2	49	18	69	12	349
अन्य केन्द्र शासित क्षेत्र*	5	6	18	29	16	23
अखिल भारत 2012-13	**10,258**	**3,187**	**12,388**	**25,832**	**10,694**	**14,154**
अखिल भारत 2011-12	**10,256**	**3,182**	**12,643**	**26,082**	**11,037**	**15,287**

कृषि

भारत में 2013-14 (अ) में कुल क्षेत्र तथा उसका वर्गीकरण

संख्या 14.2 (समाप्त) (हज़ार हैक्टेयरों में)

राज्य	जोड़ (12+13) परती भूमि	बोया गया निवल क्षेत्र	काश्त योग्य क्षेत्र (खाना 9+10+14+15)	एक से अधिक बार बोया गया क्षेत्र	कुल बोया गया क्षेत्र (15+17)
	14	15	16	17	18
आंध्र प्रदेश	1,879	6,448	8,879	1,680	8,128
अरुणाचल प्रदेश	101	225	424	71	296
असम	172	2,820	3,357	1,280	4,100
बिहार*	1,034	5,252	6,578	2,328	7,580
छत्तीसगढ़	514	4,686	5,550	1,012	5,698
गोवा	15	129	197	29	158
गुजरात*	395	10,302	12,661	2,186	12,487
हरियाणा	123	3,497	3,645	2,974	6,471
हिमाचल प्रदेश*	76	550	812	393	943
जम्मू तथा कश्मीर	130	741	1,070	414	1,155
झारखण्ड	2,508	1,384	4,343	288	1,672
कर्नाटक	2,225	9,923	12,840	2,344	12,267
केरल	128	2,051	2,279	566	2,617
मध्य प्रदेश	818	15,422	17,267	8,625	24,047
महाराष्ट्र	2,594	17,368	21,127	5,960	23,328
मणीपुर*	0	377	384	0	377
मेघालय	215	286	1,056	57	343
मिजोरम	208	114	402	0	114
नागालैंड	150	380	693	119	499
उड़ीसा	1,511	4,495	6,797	673	5,168
पंजाब	60	4,145	4,219	3,702	7,848
राजस्थान	3,250	18,268	25,542	7,852	26,120
सिक्किम*	12	77	97	70	147
तमिलनाडू	2,833	4,714	8,120	1,184	5,897
तेलंगाना	1,677	4,961	6,929	1,327	6,288
त्रिपुरा*	3	255	273	128	383
उत्तराखण्ड*	143	701	1,550	398	1,099
उत्तर प्रदेश	1,674	16,546	18,955	9,350	25,896
पश्चिमी बंगाल	362	5,234	5,662	4,385	9,618
अन्य केन्द्र शासित क्षेत्र	36	77	142	40	115
अखिल भारत 2012-13	**24,848**	**1,41,428**	**1,81,850**	**59,431**	**2,00,859**
अखिल भारत 2011-12	**26,324**	**1,39,936**	**1,82,085**	**54,204**	**1,94,140**

अ—अनन्तिम प्राप्ति स्थान :—अर्थ तथा सांख्यिकीय सलाहकार, कृषि मंत्रालय, भारत सरकार।

नोटः— (i) आंकड़ों का पूर्णांकन करने के कारण जोड़ भिन्न हो सकते हैं।

*—सकल बोए गए क्षेत्र को अनुमानित करने में पुर्वानुमान आंकड़ों का प्रयोग किया गया है।

कृषि

हरियाणा में जिलावार तथा आकार श्रेणी अनुसार आप्रेशनल जोतों की संख्या तथा क्षेत्र : 2010-11 (अनन्तिम)

संख्या 14.3 (क्षेत्र हैक्टेयरों में)

आकार श्रेणी (हैक्टेयरों में)	अम्बाला		पंचकूला		यमुनानगर		कुरुक्षेत्र	
	संख्या	क्षेत्र	संख्या	क्षेत्र	संख्या	क्षेत्र	संख्या	क्षेत्र
1	2	3	4	5	6	7	8	9
0.5 से नीचे	22,374	5,423	5,535	1,185	15,445	4,442	15,911	3,930
0.5—1.0	11,528	8,457	3,935	3,284	10,128	7,631	9,009	6,671
1.0—2.0	10,837	16,106	3,755	5,253	11,588	17,014	10,477	14,965
2.0—3.0	5,459	13,145	1,870	4,298	6,343	15,595	5,780	14,218
3.0—4.0	2,852	10,171	728	2,251	4,045	14,224	3,622	12,555
4.0—5.0	2,020	9,340	736	3,569	2,486	11,477	2,267	10,196
5.0—7.5	2,270	13,830	699	4,473	3,231	19,490	3,021	18,151
7.5—10.0	940	8,276	216	1,671	1,231	10,771	1,554	13,504
10.0—20.0	926	12,853	231	2,447	1,068	14,253	1,687	22,544
20.0 व ऊपर	145	5,204	102	2,916	205	5,996	623	27,080
जोड़	**59,351**	**1,02,805**	**17,807**	**31,347**	**55,770**	**1,20,893**	**53,951**	**1,43,814**
जोत का औसत आकार		**1.73**		**1.76**		**2.17**		**2.67**

कृषि

हरियाणा में जिलावार तथा आकार श्रेणी अनुसार आप्रेशनल जोतों की संख्या तथा क्षेत्र : 2010-11 (अनन्तिम)

संख्या 14.3 (जारी) (क्षेत्र हैक्टेयरों में)

आकार श्रेणी (हैक्टेयरों में)	कैथल		करनाल		पानीपत		सोनीपत		रोहतक	
	संख्या	क्षेत्र	संख्या	क्षेत्र	संख्या	क्षेत्र	संख्या	क्षेत्र	संख्या	क्षेत्र
	10	11	12	13	14	15	16	17	18	19
0.5 से नीचे	20,180	5,497	25,418	6,081	27,975	7,827	49,954	14,181	17,135	6,282
0.5—1.0	11,177	8,366	14,038	10,374	14,369	10,343	25,912	17,661	11,209	9,239
1.0—2.0	13,645	20,414	16,356	23,806	11,228	16,528	21,983	28,874	10,398	16,208
2.0—3.0	7,611	18,837	9,194	22,552	5,753	14,161	9,314	22,246	6,430	16,224
3.0—4.0	5,093	17,762	5,901	20,260	3,260	11,298	5,332	17,599	3,845	13,158
4.0—5.0	3,433	15,167	3,839	17,255	2,095	9,396	2,908	12,726	3,448	15,764
5.0—7.5	4,552	28,258	4,498	27,411	1,870	11,223	3,305	19,986	4,024	25,337
7.5—10.0	2,260	19,628	2,204	18,992	785	6,638	1,396	11,567	2,652	23,937
10.0—20.0	2,785	38,083	2,271	30,408	590	8,107	943	12,535	1,109	18,889
20.0 व ऊपर	737	24,884	714	31,177	147	5,634	166	6,342	292	10,996
जोड़	**71,473**	**1,96,896**	**84,433**	**2,08,316**	**68,072**	**1,01,155**	**1,21,213**	**1,63,717**	**60,542**	**1,56,034**
जोत का औसत आकार		**2.75**		**2.47**		**1.49**		**1.35**		**2.58**

कृषि

हरियाणा में जिलावार तथा आकार श्रेणी अनुसार आप्रेशनल जोतों की संख्या तथा क्षेत्र : 2010-11 (अनन्तिम)

संख्या 14.3 (जारी) (क्षेत्र हैक्टेयरों में)

आकार श्रेणी (हैक्टेयरों में)	झज्जर		फरीदाबाद		पलवल		गुड़गांव	
	संख्या	क्षेत्र	संख्या	क्षेत्र	संख्या	क्षेत्र	संख्या	क्षेत्र
	20	21	22	23	24	25	26	27
0.5 से नीचे	21,104	5,457	8,209	2,489	29,427	9,682	19,037	5,151
0.5—1.0	13,921	10,071	7,714	6,682	17,584	15,569	9,767	7,324
1.0—2.0	15,047	20,988	6,590	11,489	16,200	25,023	10,824	15,357
2.0—3.0	7,395	17,930	2,546	7,095	7,179	19,228	5,004	12,175
3.0—4.0	4,627	15,773	1,698	6,428	4,096	15,000	2,408	8,510
4.0—5.0	3,014	13,777	771	3,523	2,575	11,872	1,440	6,421
5.0—7.5	4,129	25,213	801	5,370	2,105	14,702	1,569	9,520
7.5—10.0	2,243	18,653	301	2,512	812	7,533	563	4,802
10.0—20.0	1,469	18,152	279	4,541	631	10,326	512	6,547
20.0 व ऊपर	254	6,844	114	4,397	133	5654	121	6,989
जोड़	**73,203**	**1,52,858**	**29,023**	**54,526**	**80,742**	**1,34,589**	**51,245**	**82,796**
जोत का औसत आकार		**2.09**		**1.88**		**1.67**		**1.62**

कृषि

हरियाणा में जिलावार तथा आकार श्रेणी अनुसार आप्रेशनल जोतों की संख्या तथा क्षेत्र : 2010-11 (अनन्तिम)

संख्या 14.3 (जारी) (क्षेत्र हैक्टेयरों में)

आकार श्रेणी (हैक्टेयरों में)	मेवात		रिवाड़ी		महेन्द्रगढ़		भिवानी	
	संख्या	क्षेत्र	संख्या	क्षेत्र	संख्या	क्षेत्र	संख्या	क्षेत्र
	28	29	30	31	32	33	34	35
0.5 से नीचे	34,959	10,407	21,720	5,911	26,660	6,320	30,536	8,846
0.5—1.0	14,616	11,338	13,500	10,011	16,633	10,862	22,388	18,330
1.0—2.0	9,552	13,605	12,761	17,019	17,337	22,710	27,150	41,976
2.0—3.0	7,450	18,642	6,672	15,716	8,933	20,108	17,792	45,751
3.0—4.0	3,616	12,548	4,179	13,834	4,763	16,397	11,583	40,721
4.0—5.0	2,056	9,090	2,722	11,253	3,015	13,398	7,399	33,599
5.0—7.5	2,097	12,553	2,946	16,502	3,705	22,517	9,740	60,256
7.5—10.0	877	7,342	1,276	10,470	1,465	12,808	5,290	46,152
10.0—20.0	723	9,802	1,055	13,864	1,431	18,487	5,789	78,851
20.0 व ऊपर	221	7,535	197	6,530	296	9,729	1,435	49,610
जोड़	**76,167**	**1,12,862**	**67,028**	**1,21,110**	**84,238**	**1,53,336**	**1,39,102**	**4,24,092**
जोत का औसत आकार		**1.48**		**1.81**		**1.82**		**3.05**

कृषि

हरियाणा में जिलावार तथा आकार श्रेणी अनुसार आप्रेशनल जोतों की संख्या तथा क्षेत्र : 2010-11 (अनन्तिम)

संख्या 14.3 (जारी) (क्षेत्र हैक्टेयरों में)

आकार श्रेणी (हैक्टेयरों में)	जीन्द		हिसार		फतेहाबाद	
	संख्या	क्षेत्र	संख्या	क्षेत्र	संख्या	क्षेत्र
	36	37	38	39	40	41
0.5 से नीचे	21,493	6,404	21,423	8,106	19,317	5,294
0.5—1.0	16,295	12,632	15,033	12,440	14,770	10,227
1.0—2.0	18,516	27,184	22,396	37,389	20,620	29,680
2.0—3.0	10,871	26,794	14,235	39,143	11,577	28,641
3.0—4.0	7,431	25,783	8,962	33,101	7,406	25,144
4.0—5.0	5,034	22,790	6,454	30,403	4,814	21,574
5.0—7.5	5,558	35,399	7,597	49,247	6,290	37,354
7.5—10.0	3,335	27,391	3,811	34,953	2,922	24,676
10.0—20.0	3,159	40,785	3,816	61,569	2,330	27,609
20.0 व ऊपर	587	15,624	801	33,845	367	10,265
जोड़	92,279	2,40,786	1,04,528	3,40,196	90,413	2,20,464
जोत का औसत आकार		2.61		3.25		2.44

कृषि

हरियाणा में जिलावार तथा आकार श्रेणी अनुसार आप्रेशनल जोतों की संख्या तथा क्षेत्र : 2010-11 (अनन्तिम)

संख्या 14.3 (समाप्त) (क्षेत्र हैक्टेयरों में)

आकार श्रेणी (हैक्टेयरों में)	सिरसा		जोड़	
	संख्या	क्षेत्र	संख्या	क्षेत्र
	42	43	44	45
0.5 से नीचे	29,603	7,989	4,83,415	1,36,901
0.5—1.0	21,201	16,059	2,94,727	2,23,573
1.0—2.0	27,558	41,113	3,14,818	4,62,703
2.0—3.0	17,551	44,849	1,74,959	4,37,349
3.0—4.0	13,422	44,607	1,08,869	3,77,124
4.0—5.0	8,270	37,007	70,796	3,19,595
5.0—7.5	9,240	57,081	83,247	5,13,873
7.5—10.0	4,518	39,691	40,651	3,51,967
10.0—20.0	4,284	58,032	37,088	5,08,686
20.0 व ऊपर	1,084	36,584	8,741	3,13,833
जोड़	**1,36,731**	**3,83,012**	**16,17,311**	**36,45,605**
जोत का औसत आकार		**2.80**		**2.25**

प्राप्ति स्थान :—कृषि गणना, 2010-2011.

* अनन्तिम

कृषि

हरियाणा में स्वामित्व तथा आकार की श्रेणी अनुसार जोतों की संख्या तथा क्षेत्र : 2010-2011*
(सभी जोतें)

संख्या 14.4 (क्षेत्र हैक्टेयर में)

आकार श्रेणी (हैक्टेयर में)	व्यक्तिगत जोतें		संयुक्त जोतें		संस्थागत जोतें		कुल जोतें	
	संख्या	क्षेत्र	संख्या	क्षेत्र	संख्या	क्षेत्र	संख्या	क्षेत्र
1	2	3	4	5	6	7	8	9
0.5 से नीचे	1,81,401	51,094	2,98,369	84,862	3,645	945	4,83,415	1,36,901
0.5—1.0	1,07,480	81,831	1,85,031	1,40,053	2,216	1,690	2,94,727	2,23,573
1.0—2.0	1,08,831	1,64,083	2,03,575	2,95,054	2,412	3,567	3,14,818	4,62,703
2.0—3.0	57,657	1,45,596	1,15,916	2,88,392	1,386	3,361	1,74,959	4,37,349
3.0—4.0	31,616	1,10,994	76,320	2,62,885	933	3,245	1,08,869	3,77,124
4.0—5.0	19,162	86,466	50,808	2,29,474	826	3,654	70,796	3,19,595
5.0—7.5	16,340	1,00,786	65,623	4,05,071	1,284	8,016	83,247	5,13,873
7.5—10.0	5,721	50,230	33,996	2,93,698	934	8,038	40,651	3,51,967
10.0—20.0	2,532	32,960	32,745	4,49,807	1,811	25,920	37,088	5,08,686
20.0 व ऊपर	320	8,660	6,656	2,05,701	1,765	99,472	8,741	3,13,833
जोड़	**5,31,060**	**8,32,700**	**10,69,039**	**26,54,997**	**17,212**	**1,57,908**	**16,17,311**	**36,45,605**

प्राप्ति स्थान :—कृषि गणना, 2010-2011.

* अनन्तिम

कृषि

हरियाणा में स्वामित्व तथा आकार की श्रेणी अनुसार जोतों की संख्या तथा क्षेत्र : 2010-2011* (केवल अनुसूचित जातियों से सम्बन्धित)

संख्या 14.4 (समाप्त) **(क्षेत्र हैक्टेयर में)**

आकार श्रेणी (हैक्टेयर में)	व्यक्तिगत जोतें		संयुक्त जोतें		संस्थागत जोतें		कुल जोतें	
	क्षेत्र	संख्या	क्षेत्र	संख्या	क्षेत्र	क्षेत्र	संख्या	क्षेत्र
1	2	3	4	5	6	7	8	9
0.5 से नीचे	4,983	1,351	3,717	1,190	—	—	8,700	2,541
0.5—1.0	2,900	2,120	3,626	2,703	—	—	6,526	4,824
1.0—2.0	2,639	3,870	4,159	6,190	—	—	6,798	10,059
2.0—3.0	941	2,244	2,278	5,548	—	—	3,219	7,792
3.0—4.0	382	1,288	1,584	5,409	—	—	1,966	6,697
4.0—5.0	194	872	563	2,495	—	—	757	3,367
5.0—7.5	115	682	514	3,227	—	—	629	3,909
7.5—10.0	41	341	253	2,251	—	—	294	2,592
10.0—20.0	9	109	112	1,426	—	—	121	1,535
20.0 व ऊपर	1	22	4	87	—	—	5	109
जोड़	**12,205**	**12,899**	**16,810**	**30,526**	—	—	**29,015**	**43,425**

प्राप्ति स्थान :—कृषि गणना, 2010-2011.

* अनन्तिम

कृषि

हरियाणा में राज्यवार जोतों की संख्या तथा क्षेत्रफल : 2010-2011

संख्या 14.5

राज्य	संख्या (000)	कुल की प्रतिशतता	क्षेत्र (000 हैक्टेयर)	कुल की प्रतिशतता	जोतों का औसत आकार (हैक्टेयर)
1	2	3	4	5	6
आंध्र प्रदेश	13175	9.56	14293	8.98	1.08
अरुणाचल प्रदेश	109	0.08	384	0.24	3.51
असम	2720	1.98	2999	1.88	1.10
बिहार	16191	11.75	6388	4.01	0.39
झारखंड	20	0.02	30	0.02	1.45
गोवा	2709	1.97	3165	1.99	1.17
गुजरात	58	0.04	53	0.03	0.93
हरियाणा	4738	3.44	9979	6.27	2.11
कर्नाटक	1617	1.17	3646	2.29	2.25
मध्य प्रदेश	7832	5.69	12161	7.64	1.55
छत्तीसगढ़	8872	6.44	15836	9.95	1.78
महाराष्ट्र	3746	2.72	5084	3.19	1.36
राजस्थान	13699	9.94	19842	12.47	1.45
तमिलनाडू	6888	5.00	21136	13.28	3.07
उत्तर प्रदेश	8118	5.89	6488	4.08	0.80
उत्तराखंड	22929	16.64	17089	10.74	0.75
केरल	913	0.66	816	0.51	0.89
उड़ीसा	6831	4.96	1511	0.95	0.22
मेघालय	4667	3.39	4862	3.05	1.04
पश्चिमी बंगाल	209	0.15	287	0.18	1.37
हिमाचल प्रदेश	7123	5.17	5509	3.46	0.77
त्रिपुरा	961	0.70	955	0.60	0.99
मणीपुर	552	0.40	286	0.18	0.52
मिजोरम	151	0.11	172	0.11	1.14
नागालैंड	92	0.07	105	0.07	1.14
पंजाब	178	0.13	1066	0.67	5.99
जम्मू तथा कश्मीर	1053	0.77	3967	2.49	3.77
सिक्किम	1449	1.05	895	0.56	0.62
प्रशासित क्षेत्र	75	0.05	107	0.07	1.42
अखिल भारत	79	0.05	71	0.04	0.97
	137757	100.00	159180	100.00	1.16

अ – अनन्तिम

प्राप्ति स्थान :—भारत की कृषि गणना रिपोर्ट, 2010-11.

नोट : आंकडों को पूर्णांकन करने के कारण कुल जोड़ भिन्न हो सकते हैं।

कृषि

हरियाणा में वर्ष 2015-16 के लिये अनाज का क्षेत्र तथा उत्पादन

संख्या 14.6

फसल	क्षेत्र (हजार हैक्टेयर)				उत्पादन (हजार टन)			
	2014-15	2015-16	कालम 3 पर कालम 2 में वृद्धि (+) या कमी (-)		2014-15	2015-16	कालम 7 पर कालम 6 में वृद्धि (+) या कमी (-)	
			पूर्ण	प्रतिशत			पूर्ण	प्रतिशत
1	2	3	4	5	6	7	8	9
खाद्यान्न-								
चावल	1277.9	1354	+76.9	+5.6	4007	4145	138	+3.32
ज्वार	54.0	53	-1	-1.9	26	28	2	+7.14
बाजरा	393.8	370	-23.8	-6.4	670	652	-18	-2.76
मक्की	8.8	6	-2.8	-4.6	18	17	-1	-5.88
गेहूँ	2628.1	2576	-52.1	-2.0	10707	11352	645	+5.68
जौं	35.3	29	-6.3	-21.7	105	99	-6	-6.06
अन्य	—-		—-	—--	—--	—--	—--	—--
कुल खाद्यान्न	4397.9	4388	-9.9	-0.2	15533	16293	760	+4.66
दालें								
चना	65.1	42	-23.1	-55.0	42.0	26	-16	-61.53
माश	1.3	1.5	+0.2	+13.3	0.5	0.6	+0.1	+16.66
मूंग	6.8	9.4	+2.6	+27.6	3.3	4.7	+1.4	+29.78
मसर	2.0	1.8	-0.2	-11.11	1.5	2.0	+0.5	+25
अन्य दालें	8.6	7.1	-1.5	-21.1	7.2	6.8	-0.4	-5.88
कुल दालें	**83.8**	**61.8**	**-22**	**-35.5**	**54.5**	**40.1**	**-14.4**	**-26.42**
कुल अनाज	**4481.7**	**4449.8**	**-31.9**	**-0.7**	**15587.5**	**16333.1**	**+745.6**	**+4.56**

प्राप्ति स्थान :—कृषि विभाग, हरियाणा।

नोट :- 2015-16 के आंकड़े अनन्तिम है।

LAND UTILISATION IN HARYANA 2014-15 (Percent)

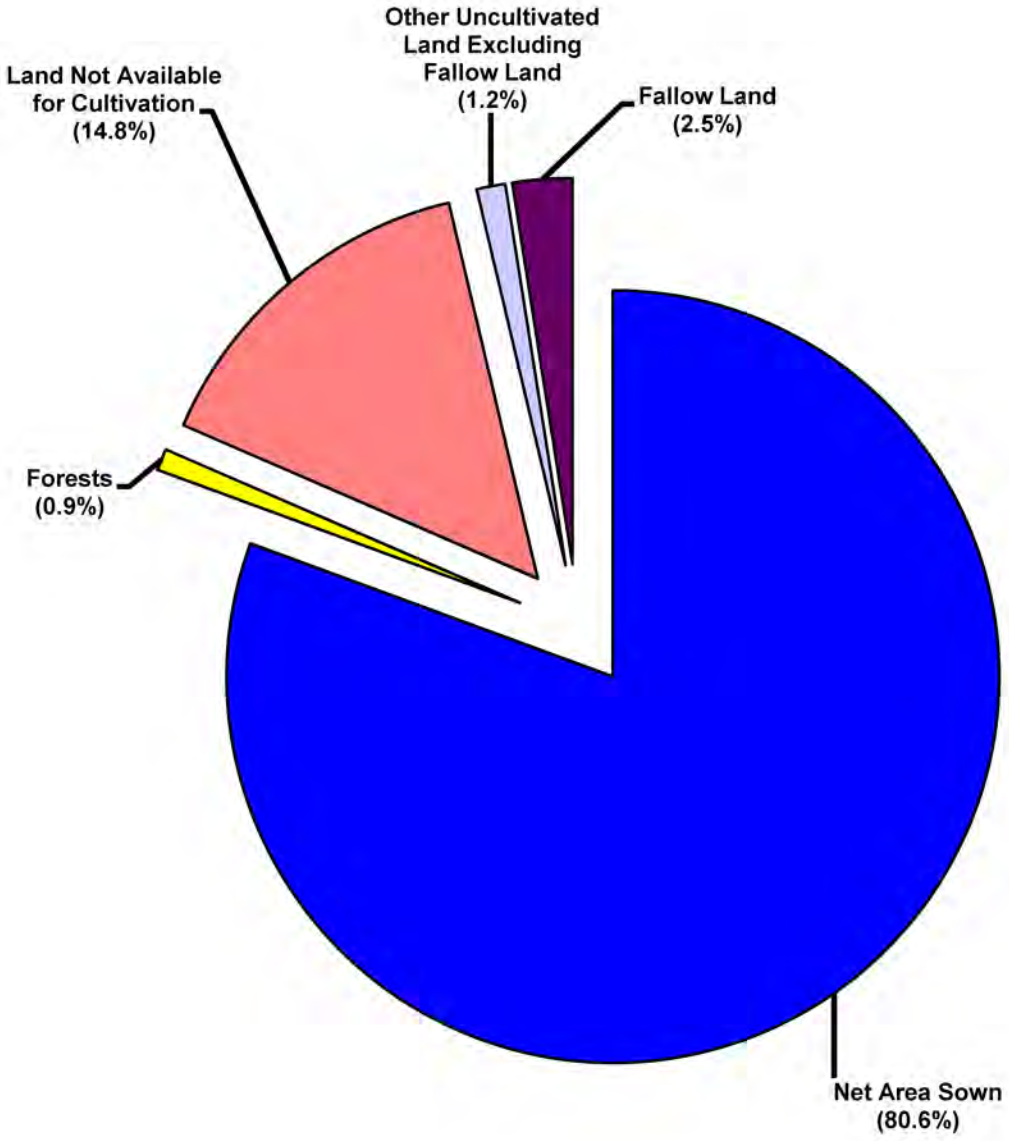

PRODUCTION OF FOODGRAINS IN HARYANA
(In Lakh Tonnes)

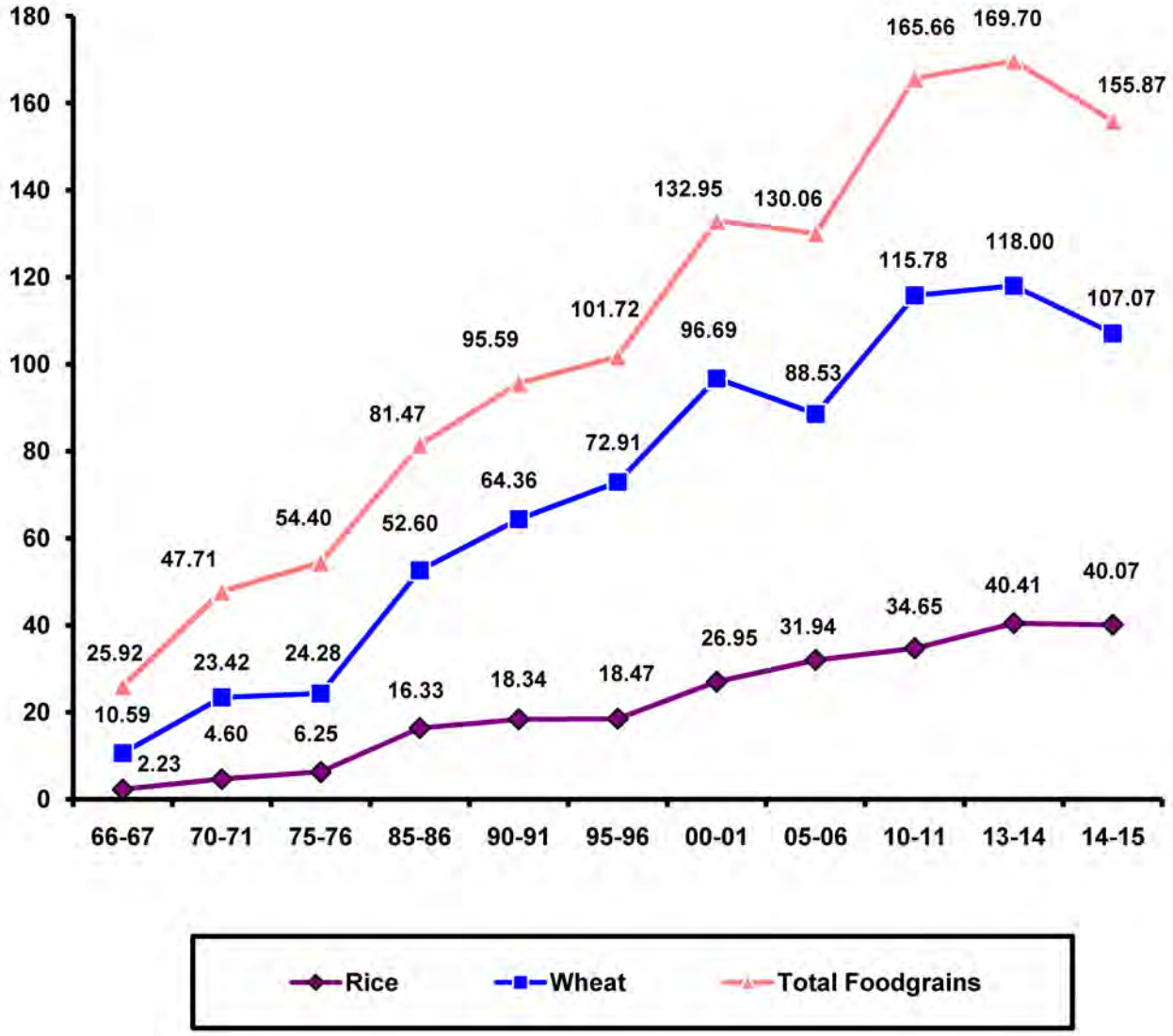

PRODUCTION OF SUGARCANE (GUR), OILSEEDS AND COTTON (LINT) IN HARYANA

(000 Tonnes/000 Bales of 170 Kg. Each)

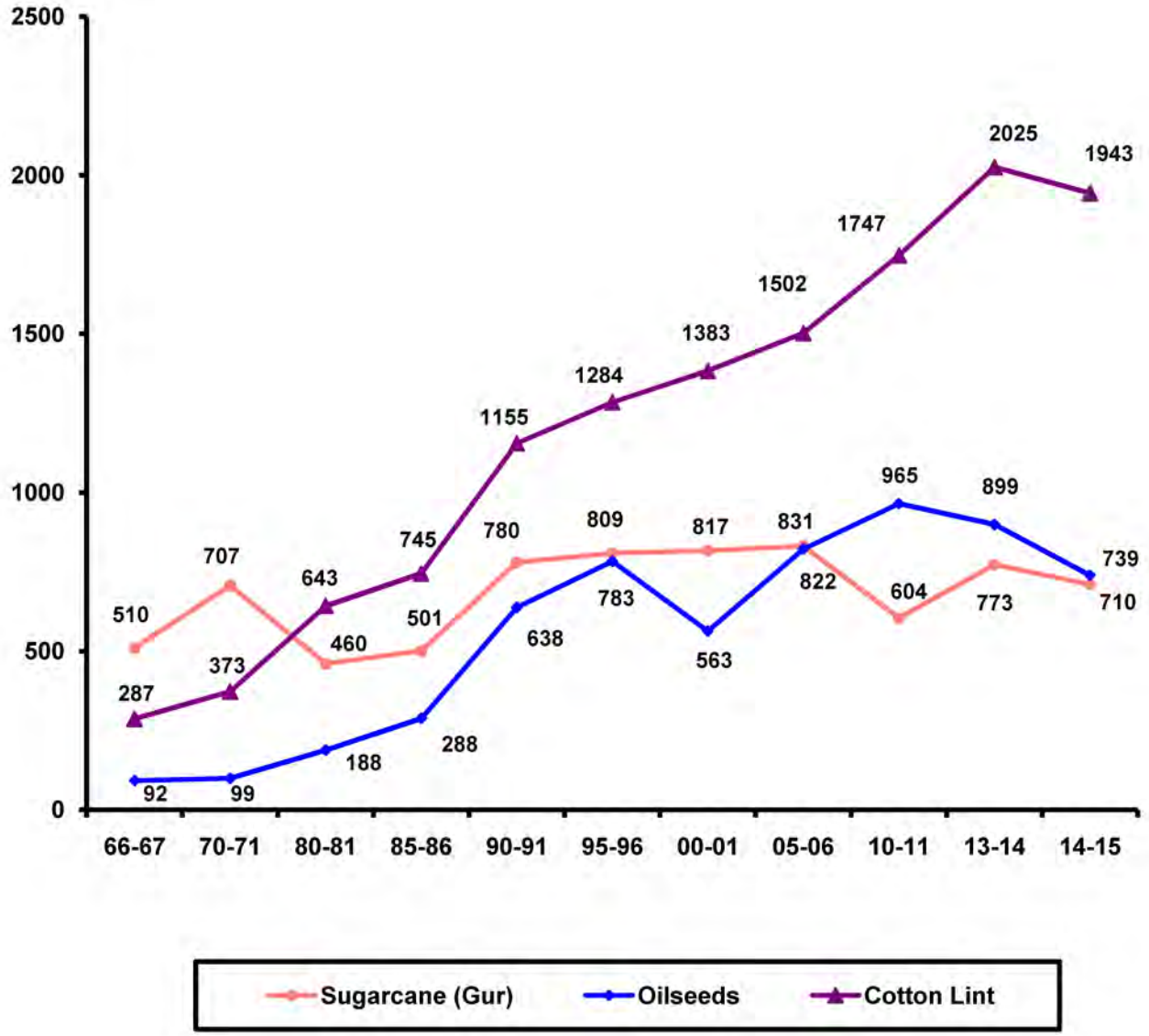

कृषि

हरियाणा में मुख्य फसलों के अधीन क्षेत्र, उत्पादन तथा प्रति हैक्टेयर औसत उपज
(क्षेत्रफल 000 हैक्टेयरों में, उत्पादन 000 टनों में तथा औसत उपज किलोग्राम/हैक्टेयर में)

संख्या 14.7

वर्ष/जिला	अनाज (खाद्यान्न)					
	चावल			ज्वार		
	ए	पी	वाई	ए	पी	वाई
1	2	3	4	5	6	7
1966-67	192.0	223	1,161	270.0	49	181
1970-71	269.2	460	1,697	207.3	57	277
1975-76	303.5	625	2,063	162.7	35	216
1980-81	483.9	1,259	2,606	136.9	48	354
1985-86	584.0	1,633	2,797	115.6	28	244
1990-91	661.2	1,834	2,775	129.4	65	497
1995-96	830.0	1,847	2,225	126.1	26	238
2000-01	1,054.3	2,695	2,557	109.4	23	208
2005-06	1,046.6	3194	3,051	89.2	26	272
2010-11	1,243.3	3,465	2,788	70.8	38	535
2014-15(P)	1277.9	4007	3113	54.0	26	525
अम्बाला	83.0	301	3630	—	—	—
पंचकूला	9.9	29	3268	—	—	—
यमुनानगर	70.2	266	3797	—	—	—
कुरुक्षेत्र	130.8	423	3521	—	—	—
कैथल	161.5	520	3230	@	—	—
करनाल	172.5	559	3232	—	—	—
पानीपत	54.1	184	2455	—	—	—
सोनीपत	88.1	223	2536	6.3	3	525
रोहतक	41.4	92	2240	17.0	7	525
झज्जर	35.0	83	2385	11.0	6	525
फरीदाबाद	11.1	30	2682	1.7	1	525
पलवल	34.1	91	2687	6.8	4	525
गुरूग्राम	5.0	16	3113	0.9	@	—
नूंह	6.6	22	3113	7.3	4	525
रिवाड़ी	2.0	7	3113	0.7	@	—
महेन्द्रगढ़	@	—	—	@	—	—
भिवानी	21.1	30	1434	2.3	1	525
जीन्द	123.0	330	2686	@	—	—
हिसार	47.8	136	2839	—	—	—
फतेहाबाद	99.5	369	3693	—	—	—
सिरसा	81.2	296	3651	—	—	—

कृषि

हरियाणा में मुख्य फसलों के अधीन क्षेत्र, उत्पादन तथा प्रति हैक्टेयर औसत उपज
(क्षेत्रफल 000 हैक्टेयरों में, उत्पादन 000 टनों में तथा औसत उपज किलोग्राम/हैक्टेयर में)

संख्या 14.7 (जारी)

वर्ष/जिला	अनाज (खाद्यान्न)											
	बाजरा			मक्की			गेहूँ			जौं		
	ए	पी	वाई	ए	पी	वाई	ए	पी	वाई	ए	पी	वाई
	8	9	10	11	12	13	14	15	16	17	18	19
1966-67	893.0	373	418	87.0	86	988	743.0	1,059	1,425	182.0	239	1,313
1970-71	879.6	826	939	114.4	130	1,142	1,129.3	2,342	2,074	108.6	124	1,150
1975-76	1,005.6	608	605	138.7	171	1,230	1,226.0	2,428	1,980	177.1	221	1,258
1980-81	870.3	474	544	71.3	81	1,134	1,479.0	3,490	2,360	124.5	181	1,451
1985-86	649.5	315	487	54.9	64	1,252	1,701.3	5,260	3,094	87.7	160	1,802
1990-91	608.6	526	864	34.8	49	1,414	1,850.1	6,436	3,479	50.5	107	2,092
1995-96	575.2	409	711	26.0	48	1,827	1,972.1	7291	3,697	40.6	100	2,507
2000-01	608.3	656	1,079	15.4	34	2,267	2,354.8	9,669	4,106	44.1	118	2,682
2005-06	631.7	706	1,117	17.5	36	2,118	2,302.7	8,853	3,844	28.2	79	2,821
2010-11	659.6	1,183	1,792	9.6	19	1,900	2,504.0	11,578	4,624	37.3	130	3,514
2014-15(P)	393.8	670	1,749	8.8	18	2250	2628.1	10,707	3,981	35.3	105	3,182
अम्बाला	0.5	2	1,749	0.4	4	3722	88.3	322	3,661	@	—	—
पंचकूला	—	2	—	5.4	12	2050	17.6	53	2,959	@	—	—
यमुनानगर	0.4	—	—	0.5	@	—	88.6	385	3,838	@	—	—
कुरुक्षेत्र	@	—	—	0.8	—	—	112.8	468	4,066	@	—	—
कैथल	2.4	5	1,749	@	—	—	175.2	838	4,251	@	—	—
करनाल	0.7	2	2,311	0.2	—	—	173.9	704	4,046	@	—	—
पानीपत	0.3	—	—	—	—	—	83.7	305	3,587	@	—	—
सोनीपत	6.0	11	2,210	0.6	2	2250	147.3	544	3,729	0.2	—	—
रोहतक	13.0	22	1,710	0.8	@	—	106.7	371	3,467	2.7	7	2,167
झज्जर	32.2	56	1,737	0.1	—	—	113.9	421	3,690	2.9	7	2,303
फरीदाबाद	3.8	7	1,763	—	—	—	27.6	93	3,322	0.3	—	—
पलवल	7.1	13	1,836	@	—	—	105.1	356	3,391	0.6	3	2,969
गुरूग्राम	30.5	56	1,818	@	—	—	48.9	155	3,162	1.4	4	3,923
नूंह	24.9	42	1,687	—	—	—	76.6	247	3,210	1.0	2	2,550
रिवाड़ी	59.9	137	2,286	—	—	—	49.7	181	3,616	1.5	3	2,621
महेन्द्रगढ़	92.7	156	1,680	—	—	—	49.6	231	4,231	0.4	—	—
भिवानी	83.7	98	1,366	@	—	—	219.6	731	3,850	11.3	28	3,166
जीन्द	11.2	22	1,991	—	—	—	218.9	987	3,650	0.6	2	2,386
हिसार	21.1	33	1,591	@	—	—	229.9	961	4,180	4.8	16	3,245
फतेहाबाद	2.2	4	1,956	—	—	—	190.4	923	4,858	1.9	8	4,143
सिरसा	1.2	2	1,542	@	—	—	303.8	1,431	4,706	5.7	25	4,136

कृषि

हरियाणा में मुख्य फसलों के अधीन क्षेत्र, उत्पादन तथा प्रति हैक्टेयर औसत उपज
(क्षेत्रफल 000 हैक्टेयरों में, उत्पादन 000 टनों में तथा औसत उपज किलोग्राम/हैक्टेयर में)

संख्या 14.7 (जारी)

वर्ष/जिला	अनाज (खाद्यान्न)					
	अन्य खाद्यान्न			कुल खाद्यान्न		
	ए	पी	वाई	ए	पी	वाई
1	20	21	22	23	24	25
1966-67	3.0	@	—	2,370.0	2,029	—
1970-71	0.4	@	—	2,708.8	3,939	—
1975-76	3.7	@	—	3,017.3	4,088	—
1980-81	1.8	@	—	3,167.7	5,533	—
1985-86	4.1	—	—	3,197.1	7,460	—
1990-91	2.7	—	—	3,337.3	9,017	—
1995-96	0.7	—	—	3,570.7	9,721	—
2000-01	0.2	—	—	4,186.5	13,195	—
2005-06	0.2	—	—	4,116.1	12,894	—
2010-11	0.5	—	—	4,524.6	16,413	—
2014-15(P)	—	—	—	4,397.9	15,533	—
अम्बाला	—	—	—	172.2	629	—
पंचकूला	—	—	—	32.9	96	—
यमुनानगर	—	—	—	159.7	651	—
कुरुक्षेत्र	—	—	—	244.3	891	—
कैथल	—	—	—	339.1	1,363	—
करनाल	—	—	—	347.3	1,265	—
पानीपत	—	—	—	138.2	489	—
सोनीपत	—	—	—	248.4	783	—
रोहतक	—	—	—	181.6	499	—
झज्जर	—	—	—	195.0	573	—
फरीदाबाद	—	—	—	44.6	131	—
पलवल	—	—	—	153.8	467	—
गुरूग्राम	—	—	—	86.7	231	—
नूंह	—	—	—	116.5	317	—
रिवाड़ी	—	—	—	113.8	328	—
महेन्द्रगढ़	—	—	—	142.7	387	—
भिवानी	—	—	—	338.0	888	—
जीन्द	—	—	—	353.6	1,341	—
हिसार	—	—	—	303.6	1,146	—
फतेहाबाद	—	—	—	294.0	1,304	—
सिरसा	—	—	—	391.9	1,754	—

कृषि

हरियाणा में मुख्य फसलों के अधीन क्षेत्र, उत्पादन तथा प्रति हैक्टेयर औसत उपज
(क्षेत्रफल 000 हैक्टेयरों में, उत्पादन 000 टनों में तथा औसत उपज किलोग्राम/हैक्टेयर में)

संख्या 14.7 (जारी)

वर्ष/जिला	अनाज (खाद्यान्न)											
	चना			माश			मूंग			मसर		
	ए	पी	वाई	ए	पी	वाई	ए	पी	वाई	ए	पी	वाई
1	26	27	28	29	30	31	32	33	34	35	36	37
1966-67	1,062.0	531.0	500	7.9	2.8	353	13.6	4.7	343	35.1	12.4	355
1970-71	1,063.2	789.0	742	8.9	3.7	415	22.5	9.4	411	26.8	10.8	403
1975-76	1,106.2	907.0	820	8.5	5.1	597	17.2	12.1	703	25.6	11.9	463
1980-81	721.9	455.0	629	12.5	7.6	606	4.1	2.9	713	27.4	13.1	478
1985-86	760.9	625.0	821	5.8	3.8	692	4.2	3.1	727	26.1	13.8	529
1990-91	649.3	469.0	722	3.4	1.3	376	10.7	5.8	483	18.3	10.8	587
1995-96	376.7	381.0	1,010	2.3	1.1	474	7.0	3.1	444	10.4	7.2	692
2000-01	124.5	80.0	640	1.5	0.3	148	5.3	1.2	226	6.5	5.2	798
2005-06	129.8	72.0	554	2.5	0.9	370	17.9	7.7	431	5.2	3.9	741
2010-11	111.5	110.0	982	1.4	0.5	357	26.0	11.9	468	3.7	3.3	901
2014-15(P)	65.1	42.0	646	1.3	0.5	360	6.8	3.3	509	2.0	1.5	993
अम्बाला	@	—	—	0.7	0.2	—	—	—	—	0.5	0.3	—
पंचकूला	0.2	—	—	0.2	0.1	—	@	—	—	0.2	0.1	—
यमुनानगर	0.1	—	—	0.3	0.2	—	—	—	—	0.5	0.5	—
कुरुक्षेत्र	@	—	—	0.1	—	—	0.2	—	—	0.1	0.1	—
कैथल	0.1	—	—	—	—	—	@	—	—	@	0.1	—
करनाल	0.1	—	—	0.1	—	—	@	—	—	0.2	0.3	—
पानीपत	@	—	—	—	—	—	0.2	—	—	@	—	—
सोनीपत	@	—	—	—	—	—	@	—	—	—	—	—
रोहतक	0.3	1.0	856	—	—	—	@	—	—	—	—	—
झज्जर	0.3	1.0	856	—	—	—	@	—	—	—	—	—
फरीदाबाद	—	—	—	—	—	—	@	—	—	0.4	—	—
पलवल	@	—	—	@	—	—	@	—	—	@	—	—
गुरूग्राम	—	—	—	—	—	—	@	—	—	—	—	—
नूंह	0.1	—	—	—	—	—	—	—	—	0.1	0.1	—
रिवाड़ी	@	—	—	—	—	—	—	—	—	—	—	—
महेन्द्रगढ़	7.0	4.0	519	—	—	—	0.1	—	—	—	—	—
भिवानी	39.8	25.0	632	—	—	—	1.5	0.7	577	—	—	—
जीन्द	@	—	—	—	—	—	—	—	—	—	—	—
हिसार	12.4	7.0	599	—	—	—	4.2	2.1	555	—	—	—
फतेहाबाद	0.4	—	—	—	—	—	0.3	0.2	666	—	—	—
सिरसा	4.3	4.0	962	—	—	—	0.3	0.3	1000	@	—	—

कृषि

हरियाणा में मुख्य फसलों के अधीन क्षेत्र, उत्पादन तथा प्रति हैक्टेयर औसत उपज
(क्षेत्रफल 000 हैक्टेयरों में, उत्पादन 000 टनों में तथा औसत उपज किलोग्राम/हैक्टेयर में)

संख्या 14.7 (जारी)

वर्ष/जिला	अनाज (खाद्यान्न)					
	अन्य दालें			कुल दालें		
	ए	पी	वाई	ए	पी	वाई
1	38	39	40	41	42	43
1966-67	31.0	12.0	—	1,150.0	563.0	—
1970-71	37.5	18.9	—	1,158.9	832.0	—
1975-76	36.4	15.9	—	1,193.9	952.0	—
1980-81	28.9	23.9	—	794.8	502.5	—
1985-86	49.3	40.9	—	846.3	686.6	—
1990-91	60.3	54.8	—	742.0	541.7	—
1995-96	53.4	58.3	—	449.8	450.7	—
2000-01	19.2	13.1	—	157.0	99.8	—
2005-06	39.9	27.3	—	195.3	111.8	—
2010-11	33.0	27.4	—	175.6	153.1	—
2014-15(P)	8.6	7.2	—	83.8	54.5	—
अम्बाला	@	—	—	1.2	0.5	—
पंचकूला	0.2	0.2	—	0.8	0.4	—
यमुनानगर	@	—	—	0.8	0.7	—
कुरुक्षेत्र	0.2	—	—	0.6	0.1	—
कैथल	@	—	—	0.1	0.1	—
करनाल	0.3	—	—	0.7	0.3	—
पानीपत	0.2	0.2	—	0.4	0.2	—
सोनीपत	0.8	0.9	—	0.8	0.9	—
रोहतक	1.3	1.3	—	1.6	2.3	—
झज्जर	1.7	2.1	—	2.1	3.1	—
फरीदाबाद	0.2	0.3	—	0.7	0.3	—
पलवल	0.5	0.6	—	0.5	0.6	—
गुरूग्राम	0.4	—	—	0.4	—	—
नूंह	0.5	0.6	—	0.6	0.7	—
रिवाड़ी	0.8	0.1	—	0.8	0.1	—
महेन्द्रगढ़	0.3	0.1	—	7.3	4.1	—
भिवानी	0.8	0.7	—	42.1	26.4	—
जीन्द	—	—	—	@	—	—
हिसार	0.1	—	—	16.7	9.1	—
फतेहाबाद	0.1	—	—	0.8	0.2	—
सिरसा	0.2	0.1	—	4.8	4.4	—

कृषि

हरियाणा में मुख्य फसलों के अधीन क्षेत्र, उत्पादन तथा प्रति हैक्टेयर औसत उपज
(क्षेत्रफल 000 हैक्टेयरों में, उत्पादन 000 टनों में तथा औसत उपज किलोग्राम/हैक्टेयर में)

संख्या 14.7 (जारी)

वर्ष/जिला	तेल बीज											
	कुल अनाज (खाद्यान्न व दालें)			मूंगफली			तिल			तोरिया, तारामीरा तथा सरसों		
	ए	पी	वाई	ए	पी	वाई	ए	पी	वाई	ए	पी	वाई
1	44	45	46	47	48	49	50	51	52	53	54	55
1966-67	3,520.0	2,592.0	—	11.1	11.0	998	1.7	0.5	320	198.0	80.0	404
1970-71	3,867.7	4,771.0	—	10.4	8.9	854	1.8	0.6	347	129.8	89.0	678
1975-76	4,211.2	5,040.0	—	11.3	12.2	1,082	4.8	2.0	405	136.7	65.0	471
1980-81	3,962.5	6,035.5	—	6.2	7.8	1,253	3.7	1.6	430	299.6	178.0	634
1985-86	4,043.4	8,146.6	—	10.4	9.1	870	6.2	2.6	414	363.0	276.0	798
1990-91	4,079.3	9,558.7	—	2.6	1.9	771	6.1	2.0	331	473.8	634.0	1,338
1995-96	4,020.5	1,0171.7	—	2.5	1.9	757	3.8	1.0	265	574.6	729.0	—
2000-01	4,343.5	13,294.8	—	0.3	0.2	688	3.5	1.0	295	408.8	560.0	1,369
2005-06	4,311.4	13,005.8	—	3.8	2.9	764	4.0	1.4	352	707.8	792.8	1,117
2010-11	4,700.2	16,566.1	—	2.3	2.4	1,039	3.3	1.4	430	509.7	953.0	1,852
2014-15(P)	4,481.7	15,587.5	—	3.7	4.3	1,192	1.8	0.8	445	481.9	706.0	1,432
अम्बाला	173.4	629.5	—	—	—	—	—	—	—	1.3	1.0	1,432
पंचकूला	33.8	96.4	—	@	@	—	@	@	—	1.7	2.0	1,432
यमुनानगर	160.6	651.7	—	@	@	—	@	@	—	2.3	2.0	1,432
कुरुक्षेत्र	244.9	891.1	—	—	—	—	—	—	—	1.4	1.0	1,432
कैथल	339.2	1363.1	—	—	—	—	—	@	—	0.7	1.0	1,432
करनाल	348.0	1265.3	—	—	—	—	@	@	—	1.1	1.0	1,432
पानीपत	138.5	489.2	—	—	—	—	@	@	—	0.9	1.0	1,432
सोनीपत	249.2	783.9	—	—	—	—	—	@	—	1.5	1.0	1,198
रोहतक	183.2	501.3	—	—	—	—	@	@	—	8.7	10.0	1,122
झज्जर	197.1	576.1	—	0.2	0.1	—	0.2	0.1	—	21.7	29.0	1,296
फरीदाबाद	45.3	131.3	—	—	—	—	0.1	@	—	0.5	1.0	985
पलवल	154.2	467.6	—	—	—	—	0.2	0.1	—	1.4	2.0	1,160
गुड़गांव	87.1	231.0	—	—	—	—	0.4	0.3	—	9.8	13.0	1,269
गुरूग्राम	117.1	317.7	—	—	—	—	0.3	0.1	—	21.7	30.0	1,366
नूंह	114.7	328.1	—	@	@	—	0.2	0.1	—	62.8	97.0	1,541
महेन्द्रगढ़	150.0	391.1	—	@	@	—	@	@	—	88.8	133.0	1,499
भिवानी	380.1	914.4	—	0.1	0.1	—	0.3	0.1	—	132.3	199.0	1,398
जीन्द	353.6	1341.0	—	—	—	—	@	@	—	3.4	3.0	1,123
हिसार	320.3	1155.1	—	0.2	0.3	—	@	@	—	66.8	99.0	1,471
फतेहाबाद	294.7	1304.2	—	1.3	1.5	—	—	@	—	11.9	18.0	1,537
सिरसा	396.7	1758.4	—	1.9	2.3	—	0.1	@	—	41.2	62.0	1,500

कृषि

हरियाणा में मुख्य फसलों के अधीन क्षेत्र, उत्पादन तथा प्रति हैक्टेयर औसत उपज
(क्षेत्रफल 000 हैक्टेयरों में, उत्पादन 000 टनों में तथा औसत उपज किलोग्राम/हैक्टेयर में)

संख्या 14.7 (जारी)

वर्ष/जिला	तेल बीज					
	अलसी			अन्य तेल बीज		
	ए	पी	वाई	ए	पी	वाई
1	56	57	58	59	60	61
1966-67	0.6	0.2	—	0.6	0.3	—
1970-71	0.5	0.3	—	0.1	—	—
1975-76	0.4	0.2	—	0.3	—	—
1980-81	0.4	0.1	—	1.3	—	—
1985-86	0.3	0.1	487	0.2	—	—
1990-91	0.1	0.1	808	5.9	—	—
1995-96	@	—	—	30.5	51.2	—
2000-01	@	—	—	1.4	1.6	—
2005-06	@	—	—	20.2	25.0	—
2010-11	—	—	—	5.9	8.1	—
2014-15(P)	—	—	—	8.0	32.7	—
अम्बाला	—	—	—	2.3	4.5	—
पंचकूला	—	—	—	—	0.2	—
यमुनानगर	—	—	—	0.3	0.4	—
कुरुक्षेत्र	—	—	—	4.6	27.0	—
कैथल	—	—	—	—	—	—
करनाल	—	—	—	—	—	—
पानीपत	—	—	—	—	—	—
सोनीपत	—	—	—	—	—	—
रोहतक	—	—	—	—	—	—
झज्जर	—	—	—	—	—	—
फरीदाबाद	—	—	—	—	—	—
पलवल	—	—	—	—	—	—
गुरूग्राम	—	—	—	—	—	—
नूंह	—	—	—	@	—	—
रिवाड़ी	—	—	—	—	—	—
महेन्द्रगढ़	—	—	—	—	—	—
भिवानी	—	—	—	@	—	—
जीन्द	—	—	—	—	—	—
हिसार	—	—	—	0.2	0.1	—
फतेहाबाद	—	—	—	0.2	—	—
सिरसा	—	—	—	0.4	0.5	—

कृषि

हरियाणा में मुख्य फसलों के अधीन क्षेत्र, उत्पादन तथा प्रति हैक्टेयर औसत उपज
(क्षेत्रफल 000 हैक्टेयरों में, उत्पादन 000 टनों में तथा औसत उपज किलोग्राम/हैक्टेयर में)

संख्या 14.7 (जारी)

वर्ष/जिला	तेल बीज			कपास लुढी हुई @@								
	कुल तेल बीज			अमेरिकन			देशी			कुल		
	ए	पी	वाई	ए	पी	वाई	ए	पी	वाई	ए	पी	वाई
1	62	63	64	65	66	67	68	69	70	71	72	73
1966-67	212.0	92.0	—	81.0	134	300	102.0	153	289	183.0	287	—
1970-71	142.6	98.8	—	88.6	188	359	104.8	185	299	193.4	373	—
1975-76	153.5	79.4	—	108.3	214	340	146.7	251	290	255.0	465	—
1980-81	311.2	187.5	—	211.6	480	387	104.6	163	264	316.2	643	—
1985-86	380.1	287.8	—	262.3	622	402	81.8	123	255	344.1	745	367
1990-91	488.5	638.0	—	421.6	1042	421	69.0	113	278	490.6	1155	400
1995-96	611.0	783.1	—	490.3	986	342	161.5	298	313	651.8	1284	—
2000-01	414.0	562.8	—	394.1	1081	466	161.3	302	319	555.4	1383	424
2005-06	735.8	822.1	—	478.3	1,267	479	105.5	235	380	583.8	1,502	437
2010-11	521.0	964.9	—	470.1	1,692	612	23.2	55	407	493.3	1,747	510
2014-15(P)	495.4	739.5	—	635.5	1,918	512	11.7	25	386	647.2	1,943	510
अम्बाला	3.6	5.5	—	—	—	—	—	—	—	—	—	—
पंचकूला	1.8	2.2	—	—	—	—	@	—	—	@	—	—
यमुनानगर	2.6	2.4	—	—	—	—	—	—	—	—	—	—
कुरुक्षेत्र	6.0	28.0	—	—	—	—	—	—	—	—	—	—
कैथल	0.7	1.0	—	9.5	33	558	0.3	—	—	9.8	33	—
करनाल	1.2	1.0	—	@	—	—	—	—	—	@	—	—
पानीपत	0.9	1.0	—	—	—	—	0.1	—	—	0.1	—	—
सोनीपत	1.6	1.0	—	3.9	11	482	—	—	—	3.9	11	—
रोहतक	8.7	10.0	—	16.7	34	337	@	—	—	16.7	34	—
झज्जर	22.1	29.1	—	5.3	15	501	—	—	—	5.3	15	—
फरीदाबाद	0.6	1.0	—	0.1	—	—	—	—	—	0.1	—	—
पलवल	1.6	2.1	—	4.0	12	510	@	—	—	4.0	12	—
गुरूग्राम	10.2	13.3	—	—	—	—	0.4	—	—	0.4	—	—
नूंह	22.1	30.1	—	0.7	3	510	—	—	—	0.7	3	—
रिवाड़ी	63.0	97.1	—	2.5	5	435	—	—	—	2.5	5	—
महेन्द्रगढ़	88.8	133.0	—	6.5	22	539	—	—	—	6.5	22	—
भिवानी	132.3	199.1	—	94.7	2,50	443	1.7	2	340	96.4	2,52	—
जीन्द	3.4	3.0	—	76.2	2,14	478	0.2	—	—	76.4	2,14	—
हिसार	67.2	99.1	—	152.5	3,33	372	2.7	7	155	155.2	3,40	—
फतेहाबाद	13.4	18.0	—	77.3	2,99	660	2.5	8	453	79.8	3,07	—
सिरसा	43.6	62.5	—	185.6	6,87	628	3.8	8	190	189.4	6,95	—

@@ 170 किलोग्राम की हजार गांठों में।

कृषि

हरियाणा में मुख्य फसलों के अधीन क्षेत्र, उत्पादन तथा प्रति हैक्टेयर औसत उपज
(क्षेत्रफल 000 हैक्टेयरों में, उत्पादन 000 टनों में तथा औसत उपज किलोग्राम/हैक्टेयर में)

संख्या 14.7 (समाप्त)

वर्ष/जिला	गन्ना (गुड़)			आलू			लाल मिर्च (सूखी)			तम्बाकू		
	ए	पी	वाई	ए	पी	वाई	ए	पी	वाई	ए	पी	वाई
1	74	75	76	77	78	79	80	81	82	83	84	85
1966-67	150.0	510	3,400	3.7	55.5	14,972	6.22	3.9	628	1.03	1.3	1,271
1970-71	155.7	707	4,504	4.6	70.6	13,587	9.59	6.8	706	0.54	0.7	1,323
1975-76	157.8	687	4,323	10.6	211.5	20,085	13.54	12.2	898	0.60	0.6	901
1980-81	113.1	460	4,067	11.4	182.6	16,004	10.6	10.9	1,029	0.20	0.2	854
1985-86	104.2	501	4,864	9.9	145.9	13,937	11.2	12.2	1,088	0.2	0.2	921
1990-91	147.8	780	5,273	10.5	164.8	15,722	5.0	5.9	1,172	@	0.2	30
1995-96	143.7	809	5,616	11.8	161.6	13,545	2.6	2.0	750	@	—	—
2000-01	143.0	817	5,713	9.3	141.2	15,226	2.1	2.1	975	@	—	—
2005-06	129.2	831	6,442	12.6	312.5	24,804	1.5	1.3	812	@	—	—
2010-11	84.5	604	7,108	12.4	280.9	22,631	1.1	10.9	9,569	—	—	—
2014-15(P)	95.7	710	7,390	12.1	288.9	23,522	0.5	1.3	6,203	—	—	—
अम्बाला	10.2	71	7,055	1.8	42.7	24,262	—	0.2	5,619	—	—	—
पंचकूला	0.5	6	5,846	0.3	6.2	20,647	0.1	0.1	3,433	—	—	—
यमुनानगर	26.5	189	6,990	1.0	11.4	22,705	@	—	—	—	—	—
कुरुक्षेत्र	10.9	90	8,164	6.8	159.0	23,388	@	0.1	5,620	—	—	—
कैथल	3.4	21	7,125	0.1	2.4	24,433	—	—	—	—	—	—
करनाल	11.1	93	8,504	0.7	24.2	24,179	@	0.1	6,164	—	—	—
पानीपत	5.7	50	8,335	0.2	4.5	20,826	0.1	0.2	5,207	—	—	—
सोनीपत	7.1	56	7,947	@	5.1	25,290	@	—	—	—	—	—
रोहतक	8.1	54	6,804	0.1	2.3	23,238	—	—	—	—	—	—
झज्जर	2.7	21	7,157	—	—	—	—	—	—	—	—	—
फरीदाबाद	@	8	7,633	@	—	—	—	—	—	—	—	—
पलवल	2.0	9	4,372	—	—	—	—	—	—	—	—	—
गुरूग्राम	0.1	—	—	—	—	—	—	—	—	—	—	—
नूंह	0.3	—	—	—	—	—	@	—	—	—	—	—
रिवाड़ी	@	—	—	@	2.3	23,238	0.1	—	—	—	—	—
महेन्द्रगढ़	—	—	—	@	—	—	@	—	—	—	—	—
भिवानी	2.2	15	7,616	—	—	—	@	—	—	—	—	—
जीन्द	3.5	27	6,768	0.3	9.1	22,682	@	0.1	7,983	—	—	—
हिसार	1.1	—	7,016	0.2	4.8	24,000	0.2	0.3	9,322	—	—	—
फतेहाबाद	0.2	@	7,558	0.3	7.5	25,127	@	0.2	5,921	—	—	—
सिरसा	0.1	—	—	0.3	6.7	22,378	@	—	7,302	—	—	—

प्राप्ति स्थान :—भू-अभिलेख विभाग, हरियाणा।

टिप्पणी (i) आकंड़ों को पूर्णांकन करने के कारण कुल जोड़ भिन्न हो सकते हैं।

(ii) क्षेत्र एवं उपज के आधार पर उत्पादन अनुमान तैयार करने से पहले क्षेत्र सम्बन्धी आंकड़ों का पूर्णाकन निकटतम हजार हैक्टेयर तक किया गया है।

ए—क्षेत्र @ 50 हैक्टेयर/टन से कम पी—उत्पादन *-आंकड़े अनन्तिम हैं। वाई—औसत उपज

कृषि

हरियाणा में अनाज के अधिक उपजाऊ बीजों की किस्मों के अधीन क्षेत्र

संख्या 14.8 (000 हैक्टेयर)

वर्ष/जिला	चावल			मक्की			बाजरा			गेहूँ		
	कुल	एच वाई वी	%	कुल	एच वाई वी	%	कुल	एच वाई वी	%	कुल	एच वाई वी	%
1	2	3	4	5	6	7	8	9	10	11	12	13
1966-67	192.0	—	—	87.0	—	—	893.0	—	—	743.0	—	—
1970-71	269.2	30	11.1	114.4	14	12.2	879.6	240	27.3	1,129.3	630	55.8
1975-76	303.5	169	55.7	138.7	17	12.3	1,005.6	250	24.9	1,226.0	1,087	88.7
1980-81	483.9	414	85.6	71.3	28	39.3	870.3	335	38.4	1,479.0	1,360	92.0
1985-86	584.0	495	84.8	54.9	20	36.4	649.5	410	63.1	1,701.3	1,612	94.8
1990-91	661.2	479	72.4	34.8	16	46.0	608.6	410	67.4	1,850.1	1,829	98.9
1995-96	830.0	498	60.0	26.0	12	46.2	575.2	329	57.2	1,972.1	1863	94.5
2000-01	1,054.3	656.7	62.3	15.4	8.0	51.9	608.3	516.0	84.8	2,354.8	2295.0	97.5
2005-06	1,046.6	785.0	75.0	17.5	8.0	45.7	631.7	544.9	86.3	2,302.7	2,289.9	99.4
2010-11	1,243.0	779.0	62.7	10.0	7.0	70.0	661.0	645.0	97.6	2,515.0	2,470.0	98.2
2013-14	1,225	533	43.5	9.0	6.3	70.0	404	383	93.8	2,499	2,377	95.1
2014-15	1287	472	37.0	8	6	75.0	383	369	95.8	2601	2470	95.0
2015-16 अ	1,354	438	32.4	6.0	4.0	66.7	370	357	96.5	2,576	2,494	96.8
अम्बाला	85	71	83.5	1.0	1.0	100.0	0	0	0.0	88	85	96.6
पंचकूला	9	6	66.7	4.0	2.0	50.0	1	1	100.0	18	13	72.2
यमुनानगर	74	61	82.4	—	—	0.0	0	0	0.0	91	86	94.5
कुरुक्षेत्र	120	62	51.7	—	—	0.0	0	0	0.0	113	112	99.1
कैथल	162	81	50.0	—	—	0.0	2	2	100.0	174	174	100.0
करनाल	172	41	23.8	—	—	0.0	1	1	100.0	174	167	96.0
पानीपत	64	9	14.1	—	—	0.0	0	0	0.0	84	84	100.0
सोनीपत	107	6	5.6	—	—	0.0	6	6	100.0	143	143	100.0
रोहतक	44	—	0.0	1.0	1.0	100.0	13	12	92.3	106	105	99.1
झज्जर	37	—	0.0	—	—	0.0	35	34	97.1	111	106	95.5
फरीदाबाद	12	—	0.0	—	—	0.0	3	2	66.7	27	27	100.0
पलवल	34	4	11.8	—	—	0.0	8	8	100.0	100	100	100.0
गुरूग्राम	5	—	0.0	—	—	0.0	32	32	100.0	50	47	94.0
नूंह	8	—	0.0	—	—	0.0	27	26	96.3	80	72	90.0
रिवाड़ी	2	—	—	—	—	0.0	62	61	98.4	51	46	90.2
महेन्द्रगढ़	0	—	—	—	—	0.0	89	88	98.9	51	42	82.4
भिवानी	25	3	12.0	—	—	0.0	52	48	92.3	181	171	94.5
जीन्द	129	10	7.8	—	—	0.0	12	11	91.7	217	213	98.2
हिसार	62	—	0.0	—	—	0.0	24	22	91.7	226	218	96.5
फतेहाबाद	111	49	44.1	—	—	0.0	2	2	100.0	189	189	100.0
सिरसा	92	35	38.0	—	—	0.0	1	1	100.0	302	294	97.4

अ—अनन्तिम

प्राप्ति स्थान :—कृषि विभाग, हरियाणा।

कृषि

फल तथा सब्जियों के अधीन क्षेत्र : 2014-15 (अ)

संख्या 14.9 (हैक्टेयर)

वर्ष/जिला	सेब	अंगूर	केला	सिटरस	आम	आड़ू तथा नाशपाती	अन्य ताजे फल
1	2	3	4	5	6	7	8
अम्बाला	—	—	—	—	—	4	12
पंचकूला	—	—	—	—	—	84	84
यमुनानगर	—	—	—	204	—	28	232
कुरुक्षेत्र	—	—	—	316	—	3	319
कैथल	—	—	—	—	—	259	259
करनाल	—	—	—	—	—	468	468
पानीपत	—	—	—	314	—	149	463
सोनीपत	—	—	—	818	—	—	818
रोहतक	—	—	—	—	—	73	73
झज्जर	—	—	—	—	—	648	648
फरीदाबाद	—	—	—	—	—	359	359
पलवल	—	—	—	—	—	392	392
गुरूग्राम	—	—	—	—	—	5	5
नूंह	—	—	—	—	—	153	153
रिवाड़ी	—	—	—	—	—	119	119
महेन्द्रगढ़	—	—	—	—	—	10	10
भिवानी	—	—	—	—	—	767	767
जीन्द	—	—	—	106	8	853	967
हिसार	—	—	189	2873	—	65	3127
फतेहाबाद	—	—	752	—	—	470	1222
सिरसा	—	—	—	—	—	6989	6989
जोड़	—	—	**941**	**4639**	**8**	**11898**	**17486**

कृषि

फल तथा सब्जियों के अधीन क्षेत्र : 2014-15 (अ)

संख्या 14.9 (समाप्त) (हैक्टेयर)

वर्ष/जिला	सूखे फल	आलू	शकरकन्दी	प्याज	अन्य सब्जियाँ	कुल फल तथा सब्जियाँ	कुल जायकेदार मसाले
1	9	10	11	12	13	14	15
अम्बाला	—	1784	—	600	—	2396	1623
पंचकूला	—	271	—	74	1002	1431	150
यमुनानगर	—	1026	—	221	2722	4201	291
कुरुक्षेत्र	—	6781	—	334	1316	8750	115
कैथल	—	62	—	—	967	1288	189
करनाल	—	689	1	9	3590	4757	432
पानीपत	—	237	8	44	2965	3717	586
सोनीपत	—	8	—	—	4655	5481	13
रोहतक	—	95	—	305	884	1357	259
झज्जर	—	—	—	45	740	1433	196
फरीदाबाद	—	27	—	—	2448	2834	—
पलवल	—	—	—	—	268	660	—
गुरूग्राम	—	—	—	—	2929	2934	13
नूंह	—	—	2	1313	2059	3527	31
रिवाड़ी	—	—	—	151	748	1018	39
महेन्द्रगढ़	—	7	1	2	481	501	330
भिवानी	—	—	—	100	1948	2815	1113
जीन्द	—	352	—	49	561	1929	92
हिसार	—	161	—	425	2316	6027	711
फतेहाबाद	—	303	—	145	1123	2793	122
सिरसा	—	302	—	2	1367	8660	87
जोड़	—	**12105**	**12**	**3819**	**35087**	**68509**	**6392**

प्राप्ति स्थान :—भू-अभिलेख विभाग, हरियाणा।

अ—अनन्तिम

कृषि

हरियाणा में फसलों की प्रतिशतता का जिलावार वित्तरण : 2014-15 (अ)

संख्या 14.10

जिला	काश्त योग्य कुल क्षेत्र (000 हैक्टेयर)	बोया गया निवल क्षेत्र (000 हैक्टेयर)	काश्त योग्य कुल क्षेत्र पर प्रतिशतता	सिंचित निवल क्षेत्र	
				क्षेत्र (000 हैक्टेयर)	खाना 3 पर प्रतिशतता
1	2	3	4	5	6
अम्बाला	108	108	100.0	108	100.0
पंचकूला	40	22	55.0	22	100.0
यमुनानगर	124	124	100.0	124	100.0
कुरुक्षेत्र	147	147	100.0	147	100.0
कैथल	203	203	100.0	203	100.0
करनाल	204	193	94.6	193	100.0
पानीपत	104	94	90.3	94	100.0
सोनीपत	154	152	98.7	152	100.0
रोहतक	145	137	94.4	137	100.0
झज्जर	165	141	85.4	132	93.6
फरीदाबाद	30	29	96.6	29	100.0
पलवल	115	108	93.9	107	99.0
गुरूग्राम	78	78	100.0	78	100.0
नूंह	112	112	100.0	35	31.2
रिवाड़ी	130	126	96.9	126	100.0
महेन्द्रगढ़	157	153	97.4	67	43.7
भिवानी	415	399	96.1	113	28.3
जीन्द	245	244	99.5	239	97.9
हिसार	355	333	93.8	272	81.6
फतेहाबाद	223	221	99.1	221	100.0
सिरसा	402	398	99.0	374	93.9
जोड़	**3656**	**3522**	**96.3**	**2973**	**84.4**

कृषि

हरियाणा में फसलों की प्रतिशतता का जिलावार वित्तरण : 2014-15 (अ)

संख्या 14.10 (जारी)

जिला	चावल		ज्वार		बाजरा		मक्की	
	राज्य में चावल क्षेत्र पर प्रतिशतता	राज्य उपज पर प्रतिशतता	राज्य में ज्वार क्षेत्र पर प्रतिशतता	राज्य उपज पर प्रतिशतता	राज्य में बाजरा क्षेत्र पर प्रतिशतता	राज्य उपज पर प्रतिशतता	राज्य में मक्की क्षेत्र पर प्रतिशतता	राज्य उपज पर प्रतिशतता
1	7	8	9	10	11	12	13	14
अम्बाला	6.50	7.51	—	—	0.13	0.30	4.55	22.22
पंचकूला	0.77	0.72	—	—	@	0.30	61.36	66.67
यमुनानगर	5.49	6.64	—	—	0.10	—	5.68	@
कुरुक्षेत्र	10.24	10.56	—	—	@	—	9.09	—
कैथल	12.64	12.98	@	—	0.61	0.75	@	—
करनाल	13.50	13.95	—	—	**0.18**	0.30	2.27	—
पानीपत	4.23	4.59	—	—	0.08	—	—	—
सोनीपत	6.89	5.57	11.67	11.54	1.52	1.64	6.82	11.11
रोहतक	3.24	2.30	31.48	26.92	3.30	3.28	9.09	@
झज्जर	2.74	2.07	20.37	23.08	8.18	8.36	1.14	—
फरीदाबाद	0.87	0.75	3.15	3.85	0.97	1.04	—	—
पलवल	2.67	2.27	12.59	15.38	1.80	1.94	@	—
गुरूग्राम	0.39	0.40	1.67	@	7.75	8.36	@	—
नूंह	0.52	0.55	13.51	15.38	6.32	6.27	—	—
रिवाड़ी	0.16	0.17	1.30	@	15.21	20.45	—	—
महेन्द्रगढ़	@	—	@	—	23.54	23.28	—	—
भिवानी	1.65	0.75	4.26	3.85	21.25	14.62	@	—
जीन्द	9.63	8.24	@	—	2.84	3.28	—	—
हिसार	3.74	3.39	—	—	5.36	4.93	@	—
फतेहाबाद	7.78	9.21	—	—	0.56	0.60	—	—
सिरसा	6.35	7.38	—	—	0.30	0.30	@	—
जोड़	**100.00**	**100.00**	**100.00**	**100.00**	**100.00**	**100.00**	**100.00**	**100.00**

कृषि

हरियाणा में फसलों की प्रतिशतता का जिलावार वित्तरण : 2014-15 (अ)

संख्या 14.10 (जारी)

जिला	गेहूँ		जौं	
	राज्य में गेहूँ क्षेत्र पर प्रतिशतता	राज्य उपज पर प्रतिशतता	राज्य में जौं क्षेत्र पर प्रतिशतता	राज्य उपज पर प्रतिशतता
1	15	16	17	18
अम्बाला	3.36	3.00	@	—
पंचकूला	0.67	0.50	@	—
यमुनानगर	3.37	3.60	@	—
कुरुक्षेत्र	4.29	4.37	@	—
कैथल	6.67	7.82	@	—
करनाल	6.62	6.58	@	—
पानीपत	3.16	2.85	@	—
सोनीपत	5.61	5.08	0.56	—
रोहतक	4.06	3.46	7.65	6.67
झज्जर	4.33	3.93	8.22	6.67
फरीदाबाद	1.06	0.87	0.85	—
पलवल	4.00	3.32	1.70	2.86
गुरूग्राम	1.86	1.45	3.97	3.81
नूंह	2.91	2.31	2.83	1.90
रिवाड़ी	1.89	1.69	4.25	2.86
महेन्द्रगढ़	1.89	2.16	1.13	—
भिवानी	8.36	6.83	32.01	26.66
जीन्द	8.33	9.22	1.70	1.90
हिसार	8.75	8.98	13.60	15.24
फतेहाबाद	7.25	8.62	5.38	7.62
सिरसा	11.56	13.36	16.15	23.81
जोड़	**100.00**	**100.00**	**100.00**	**100.00**

कृषि

हरियाणा में फसलों की प्रतिशतता का जिलावार वित्तरण : 2014-15 (अ)

संख्या 14.10 (समाप्त)

जिला	चना		गन्ना		कपास		तोरिया, तारामीरा तथा सरसों	
	राज्य में चना क्षेत्र पर प्रतिशतता	राज्य उपज पर प्रतिशतता	राज्य में गन्ना क्षेत्र पर प्रतिशतता	राज्य उपज पर प्रतिशतता	राज्य में कपास क्षेत्र पर प्रतिशतता	राज्य उपज पर प्रतिशतता	राज्य में तोरिया, तारामीरा तथा सरसों पर प्रतिशतता	राज्य उपज पर प्रतिशतता
1	19	20	21	22	23	24	25	26
अम्बाला	@	—	10.66	10.00	—	—	0.27	0.14
पंचकूला	0.31	—	0.52	0.85	@	—	0.35	0.28
यमुनानगर	0.15	—	27.69	26.62	—	—	0.48	0.28
कुरुक्षेत्र	@	—	11.39	12.68	—	—	0.29	0.14
कैथल	0.15	—	3.55	2.96	1.51	1.70	0.15	0.14
करनाल	0.15	—	11.60	13.10	@	—	0.23	0.14
पानीपत	@	—	5.96	7.04	0.02	—	0.19	0.14
सोनीपत	@	—	7.42	7.89	0.60	0.57	0.31	0.14
रोहतक	0.46	2.38	8.46	7.60	2.58	1.75	1.81	1.42
झज्जर	0.46	2.38	2.82	2.95	0.82	0.78	4.50	4.11
फरीदाबाद	—	—	@	1.13	0.02	—	0.10	0.14
पलवल	@	—	2.09	1.27	0.62	0.62	0.29	0.28
गुरूग्राम	—	—	0.10	—	0.06	—	2.03	1.84
नूंह	0.15	—	0.31	—	0.11	0.15	4.50	4.25
रिवाड़ी	@	—	@	—	0.39	0.26	13.03	13.74
महेन्द्रगढ़	10.75	9.52	—	—	1.00	1.13	18.43	18.84
भिवानी	61.14	59.52	2.30	2.11	14.90	12.97	27.45	28.19
जीन्द	@	—	3.66	3.80	11.80	11.01	0.71	0.43
हिसार	19.05	16.67	1.15	—	23.98	17.50	13.86	14.03
फतेहाबाद	0.62	—	0.21	—	12.33	15.80	2.47	2.55
सिरसा	6.61	9.53	0.11	—	29.26	35.76	8.55	8.78
जोड़	**100.00**	**100.00**	**100.00**	**100.00**	**100.00**	**100.00**	**100.00**	**100.00**

प्राप्ति स्थान :—अर्थ तथा सांख्यिकीय विश्लेषण विभाग, हरियाणा।

अ—अनन्तिम

INDEX OF AGRICULTURAL PRODUCTION IN HARYANA

(BASE TRIENNIUM ENDING 1981-82=100)

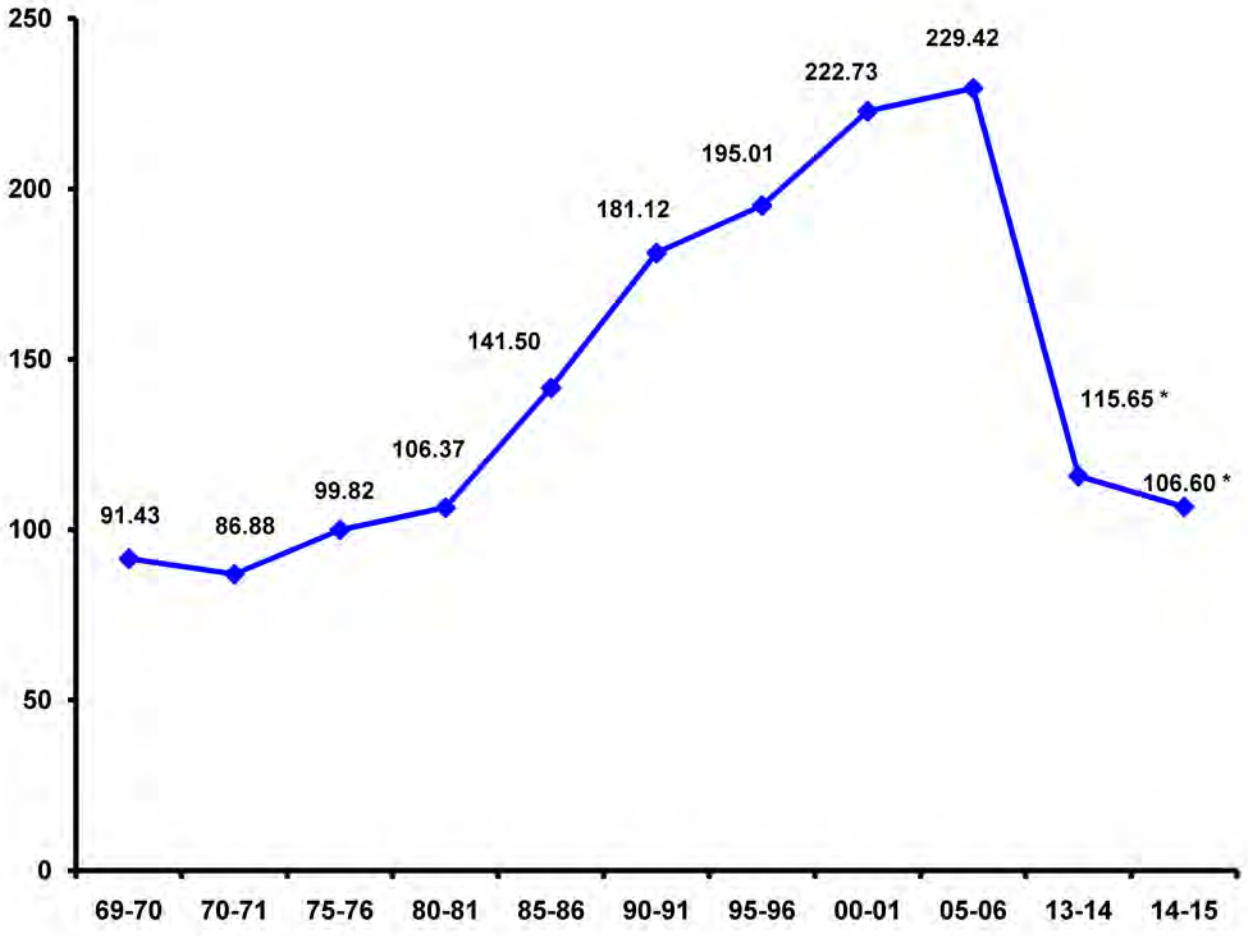

(* BASE TRIENNIUM ENDING 2007-08 = 100)

कृषि

हरियाणा में कृषि सम्बन्धी विभिन्न सूचकांक

संख्या 14.11 (आधार : त्रैवर्षान्त 2007-08 = 100)

वर्ष	फसल अधीन क्षेत्र का सूचकांक	बोया गया निबल क्षेत्र सूचकांक	फसल गहनता सूचकांक	फसल स्वरुप सूचकांक	औसत उपज सूचकांक	निवल क्षेत्र की प्रति हैक्टेयर की सूचकांक	कृषि उपज का सूचकांक
1	2	3	4	5	6	7	8
1969-70*	92.79	98.37	93.35	96.68	101.92	92.95	91.43
1975-76*	101.98	100.49	100.83	97.40	100.49	99.33	99.82
1980-81*	100.51	99.88	101.66	101.31	104.46	106.50	106.37
1985-86*	103.36	100.19	103.93	103.13	132.75	141.23	141.50
1990-91*	110.07	99.13	111.00	107.76	152.70	182.71	181.12
1995-96*	114.45	99.44	111.68	116.57	146.17	196.11	195.01
2000-01*	116.32	97.78	127.40	118.54	161.53	227.79	222.73
2004-05*	120.57	97.88	133.77	100.00	201.55	248.27	243.01
2005-06*	122.07	98.93	134.08	100.00	187.94	231.90	229.42
2006-07*	119.61	98.65	132.35	100.00	216.91	263.00	259.45
2007-08	100.10	100.62	179.74	100.00	104.78	104.23	104.88
2008-09	100.70	100.14	181.77	100.00	107.42	108.03	108.18
2009-10	101.46	99.41	178.90	100.00	104.06	106.20	105.57
2010-11	101.45	98.51	184.91	100.00	107.55	110.75	109.10
2012-13	104.81	98.37	181.50	100.00	108.09	115.17	113.29
2013-14	105.51	97.92	185.04	100.00	109.61	118.11	115.65
2014-15 (अ)	109.42	98.48	187.96	100.00	97.42	108.00	106.60

प्राप्ति स्थान :—अर्थ तथा सांख्यिकीय विश्लेषण विभाग, हरियाणा।

* आधार वर्ष 1981-82 =100.

कृषि

हरियाणा में फसल अधीन क्षेत्र के सूचकांक

संख्या 14.12 (आधार : त्रैवर्षान्त 2007-08 = 100)

वस्तु/वर्ग	1969-70	1980-81*	1990-91*	2000-01*	2005-06*	2007-08	2009-10	2012-13	2013-14	2014-15(अ)
1	2	3	4	5	6	7	8	9	10	11
1. अनाज										
(क) खाद्यान्न										
खरीफ										
चावल	48.24	96.92	129.73	206.79	205.40	101.78	114.45	114.48	118.16	122.14
बाजरा	110.05	102.91	71.97	71.90	74.72	99.32	93.70	65.90	64.82	61.45
मक्की	152.79	97.98	47.84	20.62	23.38	90.74	81.26	66.89	57.56	54.18
ज्वार	177.18	104.96	99.22	83.58	68.25	99.96	87.51	61.93	69.90	56.10
कुल खरीफ खाद्यान्न	**97.79**	**100.92**	**92.62**	**115.36**	**115.30**	**101.44**	**111.79**	**108.44**	**111.54**	**114.56**
(i). रबी										
गेहूँ	67.56	98.22	122.84	156.37	152.92	101.05	105.77	106.15	106.24	110.57
जौं	134.36	114.82	46.56	40.56	25.81	108.37	124.31	140.83	115.16	97.44
कुल रबी खाद्यान्न	**72.04**	**99.33**	**117.74**	**148.63**	**144.42**	**101.12**	**105.93**	**106.45**	**106.32**	**110.46**
कुल खाद्यान्न	**84.64**	**100.11**	**105.44**	**132.34**	**130.15**	**101.25**	**108.22**	**107.23**	**108.36**	**112.06**
(ख) दालें										
चना	144.44	93.50	84.10	16.19	16.82	93.60	73.09	40.87	72.13	56.49
मूंग	584.92	103.36	269.75	134.37	453.78	105.77	73.64	42.58	35.09	32.13
माश	84.81	113.98	31.02	13.97	19.17	—	—	—	—	—
मसूर	114.80	107.03	71.49	25.35	19.19	96.49	92.98	45.96	42.11	28.07
अरहर	—	—	—	—	—	94.15	76.35	29.40	22.01	14.29
कुल दालें	**141.06**	**94.25**	**83.87**	**17.02**	**19.07**	**94.75**	**74.94**	**38.69**	**56.55**	**43.69**
कुल अनाज	**96.16**	**98.91**	**101.08**	**108.87**	**107.54**	**101.14**	**107.68**	**106.11**	**107.52**	**110.95**
2. अनाज इतर										
(क) तेल के बीज										
मूंगफली	171.43	88.57	37.15	4.86	60.06	70.83	70.83	108.58	250.00	154.17
तिल	51.37	100.00	164.87	95.42	100.02	142.50	112.50	54.71	45.00	78.75
तोरिया, तारामीरा तथा सरसों	57.00	142.19	224.89	194.14	336.07	94.25	80.54	87.98	84.62	77.69
अलसी	**136.37**	**109.09**	**27.28**	—	—	—	—	—	—	—
सुरजमुखी	—	—	—	—	—	85.71	64.78	38.78	38.87	119.60
कुल तेल के बीज	**60.65**	**139.73**	**217.61**	**186.19**	**322.79**	**94.12**	**80.22**	**86.72**	**83.91**	**78.97**

कृषि

हरियाणा में फसल अधीन क्षेत्र के सूचकांक

संख्या 14.12 (समाप्त) (आधार : त्रैवर्षान्त 2007-08 = 100)

वस्तु/वर्ग	1969-70	1980-81*	1990-91*	2000-01*	2005-06*	2007-08	2009-10	2012-13	2013-14	2014-15 (अ)
1	2	3	4	5	6	7	8	9	10	11
(ख) रेशेदार फसलें										
रुई (देशी)	96.36	97.67	64.43	150.33	98.04	91.45	33.30	15.35	16.65	12.21
रुई (अमेरिकन)	42.90	99.53	198.31	185.34	225.33	97.59	104.12	126.85	121.19	139.60
कुल रेशेदार फसलें	**60.82**	**98.90**	**153.45**	**173.59**	**182.66**	**96.80**	**94.99**	**112.47**	**107.71**	**123.18**
(ग) विविध—										
आलू	32.25	91.44	84.23	74.36	102.38	100.52	96.60	100.37	90.31	96.60
गन्ना	130.45	87.09	113.80	110.11	99.33	102.78	57.89	73.82	73.98	70.91
मिर्च (सूखी लाल)	57.67	103.25	48.71	20.84	25.32	100.00	60.00	55.47	33.33	46.67
तम्बाकू	432.38	88.23	44.12	—	—	—	—	—	—	—
	—	—	—	—	—	84.78	48.91	75.98	35.54	94.57
	—	—	—	—	—	102.92	129.18	135.51	166.71	141.77
कुल विविध	**118.00**	**88.53**	**106.88**	**101.06**	**94.30**	**102.31**	**80.91**	**93.23**	**100.95**	**93.32**
कुल अनाज इत्तर	**73.37**	**109.66**	**163.69**	**161.64**	**207.96**	**97.87**	**88.12**	**102.02**	**101.22**	**106.15**
कुल पदार्थ	**92.79**	**100.51**	**110.07**	**116.32**	**122.07**	**100.10**	**101.46**	**104.81**	**105.51**	**109.42**

प्राप्ति स्थान :—अर्थ तथा सांख्यिकीय विश्लेषण विभाग, हरियाणा।

* आधार वर्ष 1981-82 =100.

अ—अनन्तिम

कृषि

हरियाणा में कृषि उत्पादन के सूचकांक

संख्या 14.13 (आधार : त्रैवर्षान्त 2007-08 = 100)

वस्तु/वर्ग	1969-70*	1980-81*	1990-91*	2000-01*	2005-06*	2007-08	2009-10	2012-13	2013-14	2014-15 (अ)
1	2	3	4	5	6	7	8		10	11
1. अनाज										
(क) खाद्यान्न										
खरीफ										
चावल	32.32	109.41	159.37	234.20	277.55	106.36	107.01	116.24	119.19	118.16
बाजरा	123.56	113.94	127.00	158.39	170.45	120.29	96.77	82.31	86.26	69.72
मक्की	202.48	119.70	72.41	50.24	53.19	107.77	75.73	75.73	69.90	52.43
ज्वार	150.00	133.33	180.56	63.25	71.50	130.85	124.47	89.36	108.51	82.98
कुल खरीफ खाद्यान्न	**67.53**	**111.63**	**146.98**	**201.40**	**233.62**	**108.08**	**105.78**	**101.83**	**115.15**	**112.14**
(i). रबी										
गेहूँ	61.50	99.99	184.40	277.01	253.63	105.33	107.96	114.44	121.47	106.58
जौं	128.88	125.40	74.13	81.76	54.74	114.65	130.89	159.55	144.27	100.32
कुल रबी खाद्यान्न	**63.74**	**100.83**	**180.74**	**270.53**	**247.03**	**105.41**	**108.16**	**144.83**	**121.67**	**106.53**
कुल खाद्यान्न	**64.81**	**103.89**	**171.18**	**250.94**	**243.23**	**106.45**	**107.23**	**113.74**	**119.12**	**108.72**
(ख) दालें										
चना	331.64	126.62	130.48	22.26	20.03	75.00	86.11	73.61	100.00	58.33
मूंग	335.30	102.35	204.70	43.40	294.16	169.41	116.47	73.54	63.88	56.47
माश	56.15	112.31	19.20	3.40	10.34	—	—	—	—	—
मसूर	101.71	105.36	86.87	41.17	29.77	39.80	59.69	39.80	33.67	21.43
तूर	—	—	—	—	—	108.25	76.42	48.94	36.79	238.44
कुल दालें	**319.93**	**125.54**	**127.76**	**22.61**	**22.49**	**87.39**	**84.69**	**66.22**	**79.58**	**96.77**
कुल अनाज	**101.70**	**107.02**	**164.90**	**217.93**	**211.31**	**106.14**	**106.86**	**112.97**	**118.47**	**108.53**
2. अनाज										
(क) तेल के बीज										
मूंगफली	126.33	102.63	25.00	2.63	29.63	57.69	80.77	177.17	386.54	248.08
तिल	52.17	104.35	130.46	52.83	63.39	81.08	89.19	46.86	48.65	81.08
तोरिया, तारामीरा तथ सरसों	60.66	138.59	493.70	436.07	615.94	81.64	155.83	131.14	120.34	96.54
अलसी	225.00	75.00	75.00	—	—	—	—	—	—	—
सूरजमुखी	—	—	—	—	—	90.84	90.84	47.10	62.07	179.44
कुछ तेल के बीज	**63.84**	**136.34**	**466.45**	**410.09**	**580.25**	**81.79**	**115.01**	**128.95**	**119.54**	**98.83**

कृषि

हरियाणा में कृषि उत्पादन के सूचकांक

संख्या 14.13 (समाप्त) (आधार : त्रैवर्षान्त 2007-08 = 100)

वस्तु/वर्ग	1969-70*	1980-81*	1990-91*	2000-01*	2005-06*	2007-08	2009-10	2012-13	2013-14	2014-15 (अ)
1	2	3	4	5	6	7	8	10	11	
(ख) रेशेदार फसलें										
रुई (देशी)	99.80	97.41	117.56	314.20	244.43	81.50	33.92	15.86	14.10	11.01
रुई (अमेरिकन)	36.78	101.91	221.24	229.52	269.01	112.93	122.52	155.86	132.63	127.64
कुल रेशेदार फसलें	51.30	100.87	197.35	249.03	263.35	108.88	111.09	137.81	117.35	112.60
(ग) विविध—										
आलू	29.18	92.19	83.22	71.21	158.07	65.78	51.26	110.33	100.22	107.04
प्याज	—	—	—	—	—	92.72	45.56	95.92	34.93	95.20
चीनी	86.90	95.37	161.71	169.39	172.29	99.03	63.86	83.92	83.10	80.22
गन्ना	84.47	103.48	56.02	18.94	10.24	157.41	118.63	102.66	45.63	13.69
मिर्च (सूखी लाल)	—	—	—	—	—	116.40	116.40	0.0	105.47	99.55
तम्बाकू	510.00	100.00	100.00	—	—	—	—	—	—	—
कुल विविध	79.97	95.44	145.92	148.58	161.16	103.58	79.60	60.71	88.96	86.34
कुल अनाज इत्तर	65.40	104.72	222.27	234.92	275.36	102.17	102.80	113.97	109.62	102.47
कुल पदार्थ	91.43	106.37	181.12	222.73	229.42	104.88	105.57	113.29	115.65	106.60

प्राप्ति स्थान :—अर्थ तथा सांख्यिकीय विश्लेषण विभाग, हरियाणा।

* आधार वर्ष 1981-82 =100.

अ—अनन्तिम

कृषि

भारत में राज्यवार प्रमुख फसलों के अधीन क्षेत्र : 2014-15 (अ)

संख्या 14.14 (हजार हैक्टेयरों में)

राज्य	अनाज							
	खाद्यान्न							
	चावल	गेहूँ	ज्वार	बाजरा	मक्की	जौं	अन्य खाद्यान्न	कुल खाद्यान्न
1	2	3	4	5	6	7	8	9
आंध्र प्रदेश	2394	0	142	28	303	0	53	2920
अरुणाचल प्रदेश	—	—	—	—	—	—	—	—
असम	2495.3	23.6	0	0	28	0	5.4	2552.3
बिहार	3263.4	2154.4	1.5	3.3	706.5	12.1	9.3	6150.5
छत्तीसगढ़	3808.5	97.5	5.1	0.1	122.1	2.3	125.7	4161.3
गोवा	—	—	—	—	—	—	—	—
गुजरात	786	1112	145	460	382	0	51	2936
हरियाणा	1278	2628	54	394	8	35	0.8	4397.8
हिमाचल प्रदेश	72.5	330.4	0	0.7	292.6	21.7	6.3	724.2
जम्मू तथा कश्मीर	276.4	321	0	15.8	298.9	6.7	14.3	933.1
झारखंड	1502.2	171.1	0.5	0.2	269.8	0	14	1957.8
कर्नाटक	1326	198	1047	234	1337	0	731	4873
केरल	198.2	0	0.2	0	0.1	0	0	198.5
मध्य प्रदेश	2153	6002	220	225	1132	83	134	9949
महाराष्ट्र	1551	1067	3288	865	1077	0	193	8041
मणिपुर	—	—	—	—	—	—	—	—
मेघालय	—	—	—	—	—	—	—	—
मिजोरम	—	—	—	—	—	—	—	—
नागालैंड	—	—	—	—	—	—	—	—
उड़ीसा	4166.3	0.4	6.7	2.4	91.7	0	72.2	4339.7
पंजाब	2894	3505	0	0	126	11	0	6536
राजस्थान	167.8	3318.2	661	4076.9	891.5	343.3	13.8	9472.5
सिक्किम	—	—	—	—	—	—	—	—
तमिलनाडू	1795	0	347.5	57.7	322	0	132	2654.2
त्रिपुरा	—	—	—	—	—	—	—	—
उत्तर प्रदेश	1415	6	79	11	692	0	2	2205
उत्तराखंड	5872	9846	164	952	717	170	7	17728
पश्चिमी बंगाल	261.7	347.8	0	0	24.6	21.3	175.8	831.2
अन्य केन्द्रीय प्रशासित क्षेत्र	5376	334.6	0	0.2	152.4	2	11.8	5877
अखिल भारत	1049.3	29.5	3.9	2.7	211.4	1.1	46.1	1344
	44110.6	31465.5	6161.4	7318	9185.6	707.5	1798.5	100782.1

अ—अनन्तिम

कृषि

भारत में राज्यवार प्रमुख फसलों के अधीन क्षेत्र : 2014-15 (अ)

संख्या 14.14 (जारी) (हजार हैक्टेयरों में)

राज्य	अनाज					तेल के बीज		
	दालें				कुल अनाज	मूंगफली	तिल	तोरिया, तारामीरा तथा सरसों
	चना	तुर	अन्य दालें	कुल दालें				
1	10	11	12	13	14	15	16	17
आंध्र प्रदेश	342	151	550	1043	3963	874	85	6
अरुणाचल प्रदेश	—	—	—	—	—	—	—	—
असम	2.1	6	140.1	148.2	2700.5	0	12.17	281.01
बिहार	60	19.9	495	574.9	6725.4	0.57	2.93	84.45
छत्तीसगढ़	280.6	53.1	563.2	896.9	5058.2	25.7	17.6	45.9
गोवा	—	—	—	—	—	—	—	—
गुजरात	161	214	216	591	3527	1401	181	185
हरियाणा	65	6.1	12.1	83.2	4481	3.7	2.1	482
हिमाचल प्रदेश	0.4	0	30.6	31	755.2	0.05	2.05	8.77
जम्मू तथा कश्मीर	0	0	24.2	24.2	957.3	0	3.8	55.26
झारखंड	160.7	195.9	238.1	594.7	2552.5	24.5	6.43	201.43
कर्नाटक	939	728	653	2320	7193	654	44	2
केरल	0.6	0.3	0.3	1.2	199.7	0.48	0.26	0
मध्य प्रदेश	2853	521	2139.2	5513.2	15462.2	231	359	713
महाराष्ट्र	1427	1210	772	3409	11450	327	21	10
मणिपुर	—	—	—	—	—	—	—	—
मेघालय	—	—	—	—	—	—	—	—
मिजोरम	—	—	—	—	—	—	—	—
नागालैंड	—	—	—	—	—	—	—	—
उड़ीसा	47.3	137.9	641.1	826.3	5166	48.84	25.86	10.12
पंजाब	1.8	2.6	44.8	49.2	6585.2	1.4	4.7	31
राजस्थान	1256.3	13.2	2092.8	3362.3	12834.8	500.82	329.91	2474.38
सिक्किम	—	—	—	—	—	—	—	—
तमिलनाडू	6.8	72.4	804.7	883.9	3538.1	336.52	64.24	0.3
त्रिपुरा	—	—	—	—	—	—	—	—
उत्तर प्रदेश	59	220	129	408	2613	155	24	2
उत्तराखंड	558	287	1505	2350	20078	98	323	626
पश्चिमी बंगाल	0.7	3.6	62.1	66.4	897.6	0.97	1.63	16.22
अन्य केन्द्रीय प्रशासित क्षेत्र	26.2	2	223	251.2	6128.2	77.38	224.48	448.6
अखिल भारत	3.6	9.4	113	126	1470	7.72	10.93	104.66
	8251.1	3853.4	11449.3	23553.8	124300.1	4768.65	1746.09	5799.1

कृषि

भारत में राज्यवार प्रमुख फसलों के अधीन क्षेत्र : 2014-15 (अ)

संख्या 14.14 (समाप्त) (हजार हैक्टेयरों में)

राज्य	तेल के बीज				अन्य फसलें	
	अलसी के बीज	अरंड के बीज	अन्य तेल के बीज	कुल तेल के बीज	गन्ना	कपास
1	18	19	20	21	22	23
आंध्र प्रदेश	0	48	59	1072	139	821
अरुणाचल प्रदेश	—	—	—	—	—	—
असम	5.62	0.94	7.15	306.89	29.9	0
बिहार	16.44	0.1	11.75	116.23	254.34	0
छत्तीसगढ़	31	0.1	170.8	291.1	18.5	0
गोवा	—	—	—	—	—	—
गुजरात	0	715	63.56	2545.56	208	2773
हरियाणा	0	0.2	8.0	495	95	647
हिमाचल प्रदेश	0.7	0	0.65	12.22	1.63	0
जम्मू तथा कश्मीर	0.13	0	0	59.19	1.31	0
झारखंड	28.84	0.11	6.24	267.56	6.76	0
कर्नाटक	5	12	656	1373	480	875
केरल	0	0	0	0.74	1.52	0
मध्य प्रदेश	111	2.1	5650	7066.1	111	547
महाराष्ट्र	24	17	3843	4242	1030	4190
मणिपुर	—	—	—	—	—	—
मेघालय	—	—	—	—	—	—
मिजोरम	—	—	—	—	—	—
नागालैंड	—	—	—	—	—	—
उड़ीसा	24.01	10.93	92.26	212.02	10.05	127
पंजाब	0	0	8.5	45.6	94	420
राजस्थान	2.56	226.34	923.14	4457.14	5.57	487
सिक्किम	—	—	—	—	—	—
तमिलनाडू	0	5.04	8.9	415	263.07	187
त्रिपुरा	—	—	—	—	—	—
उत्तर प्रदेश	0	51	264	496	38	1713
उत्तराखंड	25	0	55	1127	2140.8	0
पश्चिमी बंगाल	0	0	12.76	31.58	101.72	0
अन्य केन्द्रीय प्रशासित क्षेत्र	5.3	0.08	20.6	776.43	17.73	0
अखिल भारत	5.89	0.47	42.75	172.4	16.88	31
	285.49	1089.41	11907.66	25596.36	5066.78	12819

प्राप्ति स्थान :—कृषि मंत्रालय, भारत सरकार।

पूर्णांकन के कारण जोड भिन्न हो सकते हैं।

अ—अनन्तिम

कृषि

भारत में राज्यवार प्रमुख फसलों के अधीन उत्पादन : 2014-15 (अ)

संख्या 14.15 (000 टनों में)

राज्य	अनाज							
	खाद्यान्न							
	चावल	गेहूँ	ज्वार	बाजरा	मक्की	जौं	अन्य खाद्यान्न	कुल खाद्यान्न
1	2	3	4	5	6	7	8	9
आंध्र प्रदेश	7233.9	0	286.2	38	1938	0	48.1	9544.2
अरुणाचल प्रदेश	—	—	—	—	—	—	—	—
असम	5222.6	28.8	0	0	93.2	0	3.2	5347.8
बिहार	6356.7	3987	1.6	3.7	2340.5	13.4	11.9	12714.8
छत्तीसगढ़	6322.1	135.3	4.4	0.1	230.3	3	29.4	6724.6
गोवा	—	—	—	—	—	—	—	—
गुजरात	1830.9	3059	195.7	771.4	631	0	46.8	6534.8
हरियाणा	4007	10707	26	670	18	105	0	15533
हिमाचल प्रदेश	125.2	646.5	0	0.4	579	37.8	4.8	1393.7
जम्मू तथा कश्मीर	517.2	314.3	0	9.4	360	4	6.2	1211.1
झारखंड	3361.9	330.4	0.3	0.1	475.7	0	11.5	4179.9
कर्नाटक	3541	261	1174	248	4214	0	1310	10748
केरल	562.1	0	0.1	0	0.1	0	0.1	562.4
मध्य प्रदेश	3625.3	17103.9	377	445	2128.2	104.3	74.9	23858.6
महाराष्ट्र	2946	1308	2109	538	2202	0	155.9	9258.9
मणिपुर	—	—	—	—	—	—	—	—
मेघालय	—	—	—	—	—	—	—	—
मिजोरम	—	—	—	—	—	—	—	—
नागालैंड	—	—	—	—	—	—	—	—
उड़ीसा	8298.2	0.7	4.2	1.4	188.2	0	48.5	8541.2
पंजाब	11107	15050	0	0	460	39.4	0	26656.4
राजस्थान	366.7	9823.9	504.5	4456.1	1551.2	962.4	5.3	17670.1
सिक्किम	—	—	—	—	—	—	—	—
तमिलनाडू	5727.8	0	512.7	177.6	2067.9	0	384.6	8870.6
त्रिपुरा	—	—	—	—	—	—	—	—
उत्तर प्रदेश	4440.8	7	83	11	2308	0	2	6851.8
उत्तराखंड	12167.9	22417.4	163	1808	1279	315	5	38155.3
पश्चिमी बंगाल	603.7	654.2	0	0	50.9	24.4	238.2	1571.4
अन्य केन्द्रीय प्रशासित क्षेत्र	14677.2	939.3	0	0	663.1	3	12.7	16295.3
अखिल भारत	2441.7	106.1	3.5	5.9	394.7	1.2	47.7	3000.8
	105481.9	**86526.8**	**5445.2**	**9184.1**	**24173**	**1612.9**	**2446.8**	**235224.7**

अ—अनन्तिम

कृषि

भारत में राज्यवार प्रमुख फसलों के अधीन उत्पादन : 2014-15 (अ)

संख्या 14.15 (जारी) (000 टनों में)

राज्य	अनाज					तेल के बीज	
	दालें				कुल अनाज	मूंगफली	तिल
	चना	तुर	अन्य दालें	कुल दालें			
1	10	11	12	13	14	15	16
आंध्र प्रदेश	391	76	483	950	10494.2	493	28
अरुणाचल प्रदेश	—	—	—	—	—	—	—
असम	2	5.7	103.3	111	5458.8	0	9.23
बिहार	57.5	28.5	407.8	493.8	13208.6	0.59	2.56
छत्तीसगढ़	290.4	33.8	412.3	736.5	7461.1	36.3	8
गोवा	—	—	—	—	—	—	—
गुजरात	199	235	140.5	574.5	7109.3	3018	102
हरियाणा	42	6.7	5.8	54.5	15587.5	4.3	0.8
हिमाचल प्रदेश	0.4	0	37.9	38.3	1432	0	0.72
जम्मू तथा कश्मीर	0	0	9.2	9.2	1220.3	0	1.57
झारखंड	186.4	199.5	211.2	597.1	4777	24.83	2.31
कर्नाटक	674	474	242	1390	12138	502	22
केरल	0.5	0.5	0.4	1.4	563.8	0.69	0.09
मध्य प्रदेश	2964	511	1353.3	4828.3	28686.9	370	186
महाराष्ट्र	1088	726	239	2053	11311.9	379	4
मणिपुर	—	—	—	—	—	—	—
मेघालय	—	—	—	—	—	—	—
मिजोरम	—	—	—	—	—	—	—
नागालैंड	—	—	—	—	—	—	—
उड़ीसा	36.4	123.8	279.1	439.3	8980.5	61.95	6.65
पंजाब	1.9	2.4	37.3	41.6	26698	2.6	1.4
राजस्थान	911.1	9.7	1031	1951.8	19621.9	1011.2	112.48
सिक्किम	—	—	—	—	—	—	—
तमिलनाडू	4.4	77	671.8	753.2	9623.8	926.41	44.75
त्रिपुरा	—	—	—	—	—	—	—
उत्तर प्रदेश	81	109	73	263	7114.8	296	10
उत्तराखंड	367.7	174	897	1438.7	39594	84	64
पश्चिमी बंगाल	0.6	3.2	50.8	54.6	1626	1.07	0.44
अन्य केन्द्रीय प्रशासित क्षेत्र	30.8	2.9	202.8	236.5	16531.8	179.86	213.64
अखिल भारत	3.4	8.5	120.6	132.5	3133.3	9.98	7.19
	7332.5	2807.2	7009.1	17150.4	252021.1	7401.68	827.83

टिप्पणियां- (i) मूंगफली से अभिप्राय छिलका सहित गिरी।

(ii) कपास का उत्पादन साफ कपास से है और 170 कि. ग्रा. की हजार गांठों में हैं।

कृषि

भारत में राज्यवार प्रमुख फसलों के अधीन उत्पादन : 2014-15 (अ)

संख्या 14.15 (समाप्त) (000 टनों में)

राज्य	तेल के बीज					अन्य फसलें	
	तोरिया, तारामीरा तथा सरसों	अलसी के बीज	अरंड के बीज	अन्य तेल के बीज	कुल तेल के बीज	गन्ना	कपास
1	17	18	19	20	21	22	23
आंध्र प्रदेश	3	0	27	46.15	597.15	9987	2841
अरुणाचल प्रदेश	—	—	—	—	—	—	—
असम	187.52	3.95	0.56	4.43	205.69	1099.13	0
बिहार	92.89	14.16	0.09	16.72	127.01	14034.12	0
छत्तीसगढ़	26.4	12.3	0	91.24	174.24	49.3	0
गोवा	—	—	—	—	—	—	—
गुजरात	263	0	1456	47.92	4886.92	14330	10500
हरियाणा	706	0	0.3	28.1	739.5	7100	1943
हिमाचल प्रदेश	4.76	0.17	0	0.96	6.61	37.57	0
जम्मू तथा कश्मीर	38.7	0.12	0	0.0	40.39	1.96	0
झारखंड	125.96	20.45	0.06	4.03	177.64	469.82	0
कर्नाटक	1	2	7	425	959	43776	2311
केरल	0	0	0	0	0.78	148.53	0
मध्य प्रदेश	717.2	60	1	6390	7724.2	4567	1750
महाराष्ट्र	2	5	4	2456.2	2850.2	84698.96	7000
मणिपुर	—	—	—	—	—	—	—
मेघालय	—	—	—	—	—	—	—
मिजोरम	—	—	—	—	—	—	—
नागालैंड	—	—	—	—	—	—	—
उड़ीसा	2.47	11.48	6.97	51.9	141.42	722.89	400
पंजाब	38.7	0	0	15	57.7	7039	1600
राजस्थान	2895.71	3.29	335.11	956.55	5314.34	408.86	1527
सिक्किम	—	—	—	—	—	—	—
तमिलनाडू	0.07	0	1.57	12.54	985.34	28092.78	686
तेलगांना	—	—	—	—	—	—	—
त्रिपुरा	4	0	30	290	630	3343	3800
उत्तर प्रदेश	582.12	15	0	42.06	787.18	133061.42	0
उत्तराखंड	11.61	0	0	16.5	29.62	6165.07	0
पश्चिमी बंगाल	479.65	1.93	0.06	26.22	901.36	2105.51	0
अन्य केन्द्रीय प्रशासित क्षेत्र	99.62	4.73	0.29	48.8	170.61	1025.83	90
अखिल भारत	6282.38	154.58	1870.01	10970.32	27510.8	362332.75	34805

प्राप्ति स्थान :—कृषि मंत्रालय, भारत सरकार।

पूर्णांकन के कारण जोड भिन्न हो सकते हैं।

अ—अनन्तिम

कृषि

भारत में राज्यवार प्रमुख फसलों के अधीन औसत उपज : 2014-15*

संख्या 14.16 (कि.ग्रा. प्रति हैक्टेयर)

राज्य/यू. टी.	चावल	ज्वार	बाजरा	मक्की	गेहूँ	जौं	चना	गन्ना @	कपास
1	2	3	4	5	6	7	8	9	10
आंध्र प्रदेश	3022	1620	1357	6396	—	—	1143	71849	588
अरुणाचल प्रदेश	—	—	—	—	—	—	—	—	—
असम	2090	—	—	3833	1217	—	934	36760	—
बिहार	1948	1066	1134	3313	1851	1109	958	55179	—
छत्तीसगढ़	1650	863	1000	1886	1388	1304	1035	2665	—
गोवा	—	—	—	—	—	—	—	—	—
गुजरात	2329	1350	1677	1652	2751	—	1236	68894	644
हरियाणा	3113	525	1749	2250	3981	3182	646	73907	510
हिमाचल प्रदेश	1728	—	541	1979	1957	1739	922	23118	—
जम्मू तथा कश्मीर	1871	—	594	1204	979	602	—	1502	—
झारखंड	2238	530	508	1763	1931	—	1160	69500	—
कर्नाटक	2670	1121	1000	3152	1318	—	718	91200	449
केरल	2837	738	—	1030	—	—	895	97910	—
मध्य प्रदेश	1684	1714	1978	1880	2850	1256	1039	41144	544
महाराष्ट्र	1899	641	622	2045	1226	—	762	82232	284
मणिपुर	—	—	—	—	—	—	—	—	—
मेघालय	—	—	—	—	—	—	—	—	—
मिजोरम	—	—	—	—	—	—	—	—	—
नागालैंड	—	—	—	—	—	—	—	—	—
उड़ीसा	1992	626	613	2053	1650		770	71927	535
पंजाब	3838	—	—	3651	4294	3582	1056	74883	648
राजस्थान	2186	763	1093	1740	2961	2803	725	73390	533
सिक्किम	—	—	—	—	—	—	—	—	—
तमिलनाडू	3191	1475	3077	6423	—	—	645	106788	624
तेलगांना	3138	1051	1000	3335	1167	—	1373	87974	377
त्रिपुरा	—	—	—	—	—	—	—	—	—
उत्तर प्रदेश	2072	994	1899	1784	2277	1853	659	62155	—
उत्तराखंड	2307	—	—	2070	1181	1149	821	60608	—
पश्चिमी बंगाल	2730	320	293	4351	2807	1500	1178	118767	—
अन्य केन्द्रीय प्रशासित क्षेत्र	2327	881	2180	1867	3598	1131	942	60765	494
अखिल भारत	2391	884	1255	2632	2750	2280	889	71512	462

@—गन्ने के रूप में

प्राप्ति स्थान :—कृषि मंत्रालय, भारत सरकार।

*अ—अनन्तिम

CONSUMPTION OF CHEMICAL FERTILIZERS IN HARYANA

(000 Tonnes)

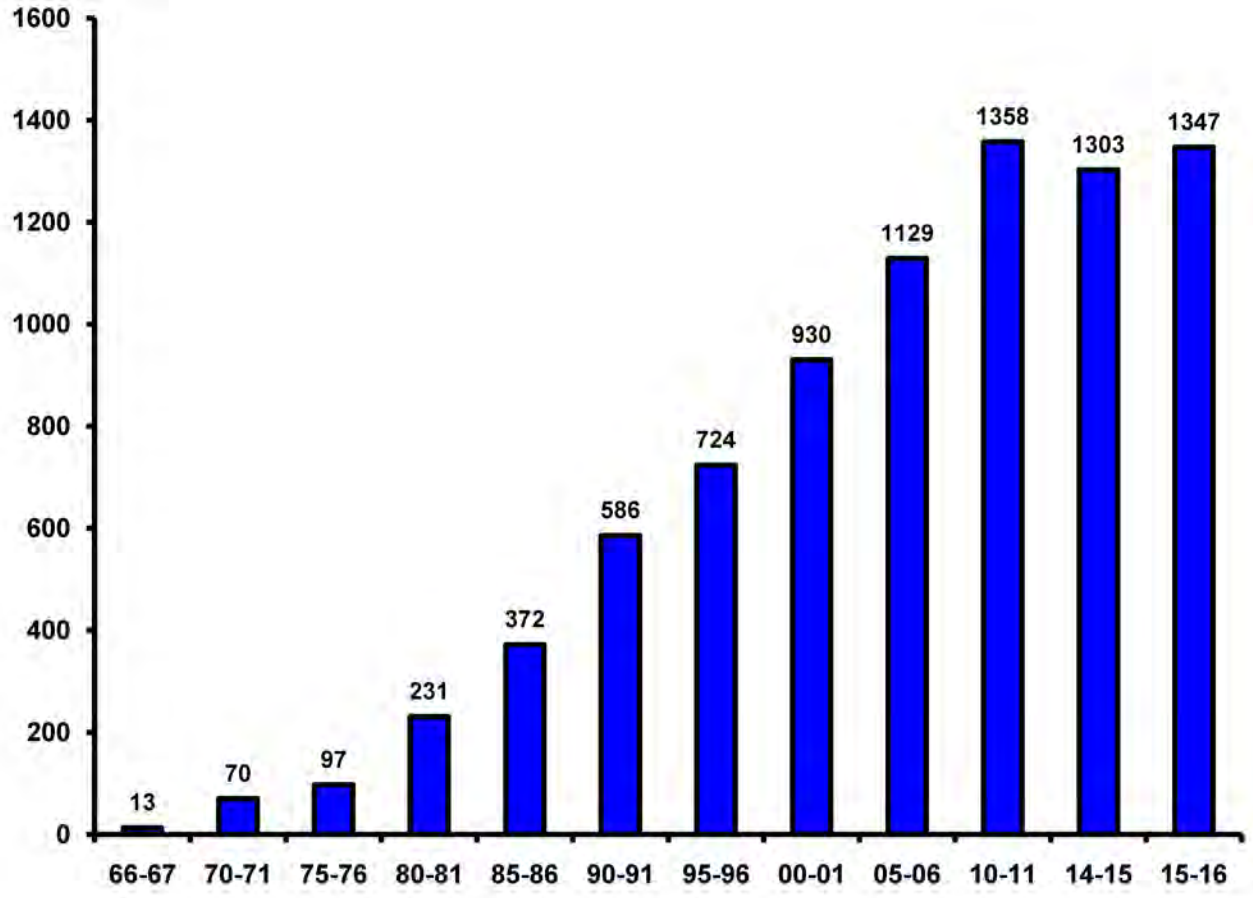

कृषि

हरियाणा में उर्वरकों का उपभोग (पोषक)

संख्या 14.17 (टनों में)

वर्ष/जिला	उपभोग			
	न	फ	प	जोड़
1	2	3	4	5
1966-67	12,626	574	147	13,347
1970-71	60,972	6,860	2,228	70,060
1980-81	1,87,385	31,340	12,098	2,30,823
1985-86	2,96,394	69,639	6,154	3,72,187
1990-91	4,43,245	1,38,005	5,042	5,86,292
1995-96	5,87,045	1,33,582	3,160	7,23,787
2000-01	7,14,308	2,06,319	9,668	9,30,295
2005-06	8,47,427	2,52,570	28,674	11,28,671
2010-11	9,74,045	3,35,950	47,627	13,57,622
2014-15	10,13,267	2,54,437	36,199	13,03,903
2015-16 (अ)	10,37,101	2,90,591	19,699	13,47,391
अम्बाला	44,813	7,689	1,299	53,801
पंचकूला	17,838	11,275	701	29,814
यमुनानगर	59,236	12,193	1,624	73,053
कुरुक्षेत्र	71,844	15,105	1,585	88,534
कैथल	75,841	14,201	1,293	91,335
करनाल	95,109	19,175	1,844	1,16,128
पानीपत	48,530	11,126	479	60,135
सोनीपत	58,516	14,660	2,084	75,260
रोहतक	38,478	12,112	682	51,272
झज्जर	18,873	5,637	326	24,836
फरीदाबाद	17,618	9,647	262	27,527
पलवल	47,695	10,333	1,018	59,046
गुड़गांव	13,540	7,016	311	20,867
मेवात	20,958	5,776	208	26,942
रिवाड़ी	28,060	10,391	286	38,737
महेन्द्रगढ़	31,566	13,683	407	45,656
भिवानी	43,767	20,426	443	64,636
जीन्द	80,215	22,592	951	1,03,758
हिसार	63,541	19,427	986	83,954
फतेहाबाद	68,329	22,278	1,165	91,772
सिरसा	92,734	25,849	1,745	1,20,328

न : नाईट्रोजनस

फ : फास्फेटिक

प : पोटास पूरक

प्राप्ति स्थान :—कृषि विभाग, हरियाणा।

अ—अनन्तिम

नोट : वर्ष 1974-75 से 1980-81 तक उर्वरक वर्ष फरवरी से जनवरी तक लिया गया है।

कृषि

कीट मारक दवा की खपत (तकनीकी वर्ग)

संख्या 14.18

वर्ष	मात्रा (टनों में)	अधीन क्षेत्र में वर्ष (000 हैक्टेयर)
1	2	3
1966-67	273.00	1,917
1970-71	412.00	3,206
1975-76	1,400.00	3,733
1980-81	2,150.00	5,058
1985-86	3,608.26	7,020
1990-91	5,164.53	6,420
1995-96	5,100.00	7,880
2000-01	5,025.00	8,798
2005-06	4,650.00	8,495
2007-08	4,390.91	7,555
2008-09	4,288.00	7,290
2009-10	4,070.00	7,119
2010-11	4,060.00	7,110
2012-13	4,050.00	7,110
2013-14	4,080.00	7,116
2014-15	4,070.00	7,110
2015-16 (अ)	4,100.00	7,110

अ—अनन्तिम

प्राप्ति स्थान :—कृषि विभाग, हरियाणा।

कृषि

जिलावार कीटनाशक दवा की खपत (तकनीकी वर्ग)

संख्या 14.19 (टनों में)

जिला	1984-85	1990-91	1995-96	2000-01	2005-06	2010-11	2014-15	2015-16 (अ)
1	2	3	4	5	6	7	9	
अम्बाला एवं पंचकूला	596.00	689.86	304.70	299.70	229.0	310.00	310.00	315.00
यमुनानगर	—	—	270.00	266.10	246.00	290.00	290.00	300.00
कुरुक्षेत्र	524.00	828.50	306.70	307.20	270.00	240.00	240.00	245.00
कैथल	—	—	432.00	425.20	254.00	304.00	305.00	305.00
करनाल	556.40	808.17	402.00	396.20	323.00	462.00	460.00	462.00
पानीपत	—	—	342.40	338.00	294.00	398.00	390.00	390.00
सोनीपत	312.00	363.86	340.00	334.30	291.00	280.00	280.00	278.00
रोहतक	136.30	127.00	160.00	85.30	106.00	48.00	51.00	50.00
झज्जर	—	—	—	72.30	73.00	67.00	69.00	68.00
फरीदाबाद एवं पलवल	152.04	208.00	321.70	316.30	252.00	209.00	205.00	205.00
गुड़गांव एवं मेवात	268.00	164.00	118.00	116.00	116.00	43.00	41.00	40.00
रिवाड़ी	—	—	180.60	176.60	140.00	7.00	10.00	10.00
महेन्द्रगढ़	58.28	140.57	129.00	126.50	102.00	33.00	35.00	35.00
भिवानी	97.47	142.00	288.90	284.00	201.00	299.00	303.00	305.00
जीन्द	208.00	325.00	292.00	287.10	224.00	180.00	183.00	185.00
हिसार	339.77	687.57	604.00	271.00	252.00	420.00	425.00	430.00
फतेहाबाद	—	—	—	323.80	549.00	110.00	113.00	115.00
सिरसा	360.00	680.00	608.00	599.40	728.00	360.00	361.00	362.00
जोड़	**3,608.26**	**5,164.53**	**5,100.00**	**5,025.00**	**4,650.00**	**4,060.00**	**4,071.00**	**4,100.00**

अ—अनन्तिम

प्राप्ति स्थान :—कृषि विभाग, हरियाणा।

मेवात की सूचना भी सम्मिलित है।

नोटः—वर्ष 1992-93 के पहले के आंकड़े पुराने जिलों की सीमाओं अनुसार हैं।

कृषि

ग्रामीण तथा शहरी संयुक्त पशुधन क्षेत्र प्रयोग हेतु उपकरणों की संख्या : पशुधन गणना 2012 के अनुसार (अनन्तिम)

संख्या 14.20

जिला	दूध दोहने की मशीन	यंत्रीकृत चारा	गंडासे व बेलर	गोबर एककीकरण एवं निपटान
1	2	3	4	5
अम्बाला	52	25104	5	3
पंचकूला	10	11192	508	4
यमुनानगर	11	20764	26335	5592
कुरुक्षेत्र	64	55923	138	6
कैथल	10	67017	3716	6111
करनाल	116	30636	623	1
पानीपत	17	45525	1	100
सोनीपत	45	8768	2552	2728
रोहतक	7	30919	—	—
झज्जर	8	29815	20455	1628
फरीदाबाद	86	12576	1933	162
पलवल	0	49885	2387	41
गुरूग्राम	6	16522	346	2
नूंह	6	13625	—	—
रिवाड़ी	9	89831	5792	3209
महेन्द्रगढ़	0	47265	44	13
भिवानी	14	98681	975	—
जीन्द	39	71828	—	—
हिसार	37	3814	8	1
फतेहाबाद	8	104	—	1
सिरसा	26	407	—	—
कुल	571	730201	65818	19602

प्राप्ति स्थान :—पशु पालन एवं डेयरिंग विभाग, हरियाणा।

NUMBER OF TRACTORS IN HARYANA

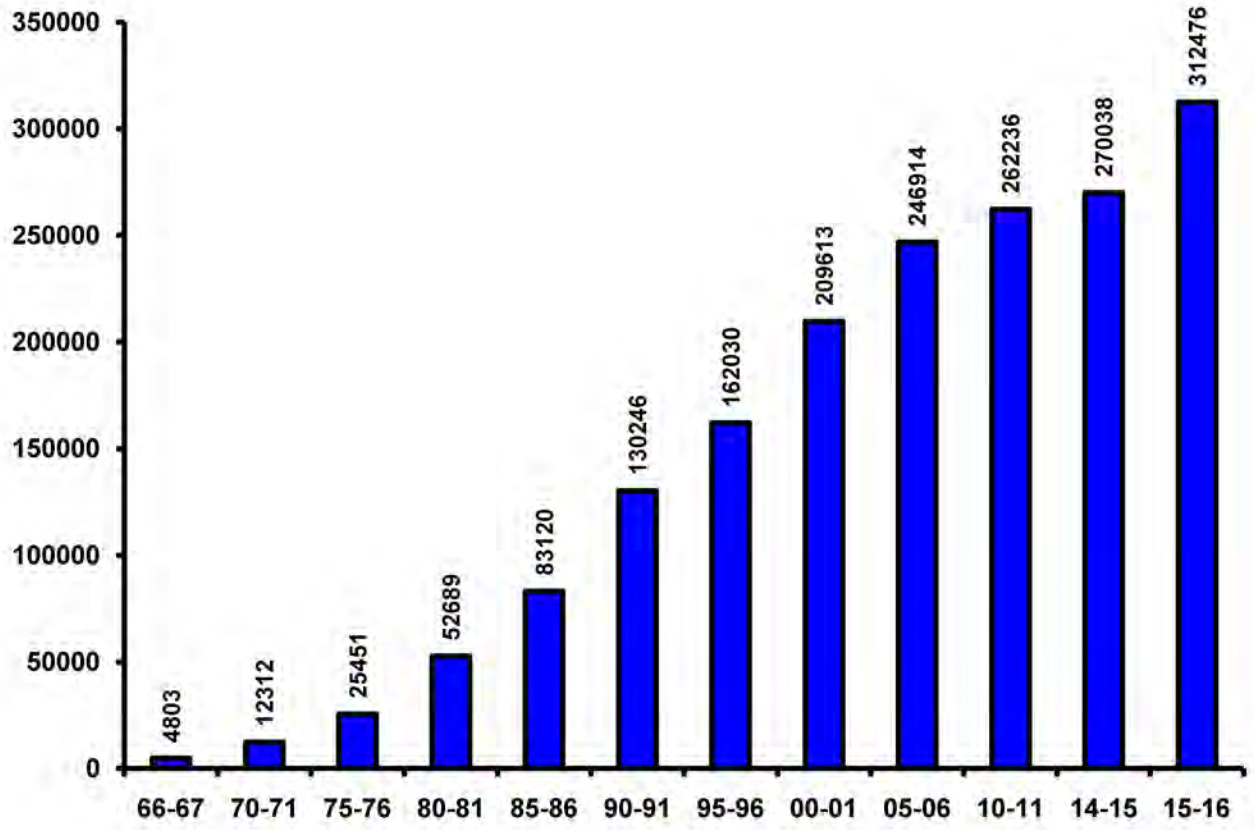

कृषि

हरियाणा में ट्रैक्टरों की संख्या

संख्या 14.21

वर्ष / जिला	ट्रैक्टरों की संख्या
1	2
1966-67	4,803
1970-71	12,312
1980-81	52,689
1985-86	83,120
1990-91	1,30,246
1995-96	1,62,030
2000-01	2,09,613
2005-06	2,46,914
2010-11	2,62,236
2013-14	2,71,729
2014-15	2,78,098
2015-16 (अ)	3,12,476
अम्बाला	10,328
पंचकूला	2,359
यमुनानगर	12,940
कुरुक्षेत्र	15,071
कैथल	14,974
करनाल	19,154
पानीपत	10,158
सोनीपत	17,074
रोहतक	12,268
झज्जर	16,768
फरीदाबाद	3,600
पलवल	12,902
गुरूग्राम	4,060
नूंह	6,570
रिवाड़ी	9,268
महेन्द्रगढ़	7,065
भिवानी	53,915
जीन्द	15,751
हिसार	22,448
फतेहाबाद	17,500
सिरसा	28,303

अ-अनन्तिम

प्राप्ति स्थान :—कार्यालय कृषि विभाग, हरियाणा।

कृषि

हरियाणा में पुनर्विभाजित गांवों की संख्या

संख्या 14.22

जिला	राजस्व गांवो की संख्या जहां चकबन्दी कार्य पूरा हो चुका है				
	1965-66 तक	1980-81 तक	2010-11 * से 2013-14* तक	दौरान 2015-16*	राजस्व गांवों की कुल संख्या जहां 31 मार्च 2016* तक चकबन्दी कार्य पूरा हो चुका था
1	2	3	4	5	6
अम्बाला	1,176	1,239	707	—	707
यमुनानगर	**	**	541	1	542
कुरुक्षेत्र	**	740	418	—	418
कैथल	**	**	321	—	321
करनाल	1,330	612	418	—	418
पानीपत	**	**	215	—	215
सोनीपत	**	339	343	—	343
रोहतक	755	435	439	—	439
फरीदाबाद	**	—	466	1	467
गुरूग्राम	1,512	1,157	377	—	377
रिवाड़ी	**	**	343	—	343
महेन्द्रगढ़	484	721	737	—	737
भिवानी	**	402	395	—	396
जीन्द	296	355	347	—	347
हिसार	979	483	512	—	512
सिरसा	**	323	325	—	325
जोड़	**6,532**	**6,806**	**6,904**	**2**	**6,907**

प्राप्ति स्थान :—कार्यालय, चकबन्दी विभाग, हरियाणा।

नोट : * जिला पंचकूला, झज्जर तथा फतेहाबाद की सूचना क्रमश अम्बाला, रोहतक तथा हिसार जिलों से सम्मिलित है।

** जिले अस्तित्व में नही थे।

कृषि

हरियाणा में पुनर्विभाजित गांवों का क्षेत्र

संख्या 14.23 (000 हैक्टेयरों में)

जिला	पुनर्विभाजित क्षेत्र				
	1965-66 के अन्त तक पुनर्विभाजित क्षेत्र	1980-81 के अन्त तक पुनर्विभाजित क्षेत्र	2011-12* से 2014-15 तक के अन्त तक पुनर्विभाजित क्षेत्र	दौरान 2013-14* से 2015-16 तक	2015-16* के अन्त तक पुनर्विभाजित क्षेत्र
1	2	3	4	5	6
अम्बाला	338	365	366.370	—	366.370
यमुनानगर	**	**	86.120	494.941	581.061
कुरुक्षेत्र	**	368	368.100	—	368.100
कैथल	**	**	3.140	—	3.140
करनाल	759	355	359.461	—	359.461
पानीपत	**	**	10.400	—	10.400
सोनीपत	*	207	207.000	—	207.000
रोहतक	565	341	342.000	—	342.000
फरीदाबाद	**	—	231.000	329.421	560.421
गुरूग्राम	574	450	412.030	—	412.030
रिवाड़ी	*	*	—	—	—
महेन्द्रगढ़	280	284	284.000	—	284.000
भिवानी	**	543	4,355.698	941.319	5,297.017
जीन्द	239	325	325.000	—	325.000
हिसार	1,236	619	622.110	—	622.110
सिरसा	**	320	322.020	—	322.020
जोड़	**3,991**	**4,177**	**8,294.449**	**1,765.681**	**10,060.130**

प्राप्ति स्थान :—कार्यालय, चकबन्दी विभाग, हरियाणा।

नोट :- * जिला पंचकूला, झज्जर तथा फतेहाबाद की सूचना क्रमश: अम्बाला, रोहतक तथा हिसार जिलों में सम्मिलित है।

** जिले अस्तित्व में नहीं थे।

खण्ड--XV
सिंचाई

इस अनुभाग की सारणियों में हरियाणा तथा भारत के सिंचाई आंकड़े वर्णित है। सूचना हरियाणा के कृषि व भू-अभिलेख विभागों एवं अर्थ तथा आकड़ां सलाहकार, कृषि मंत्रालय, भारत सरकार से एकत्रित की गई है।

सारणी संख्या 15.1—में विभिन्न साधनों के अनुसार सिंचाई अधीन निवल क्षेत्र से सम्बन्धित आंकड़े दिये गये हैं।

सारणी संख्या 15.2—में भारत में विभिन्न साधनों से राज्यवार सिंचाई अधीन निवल क्षेत्र दिखाया गया है।

सारणी संख्या 15.3—में कुल सिंचित क्षेत्र तथा कुल बोया गया क्षेत्र दिया गया है।

सारणी संख्या 15.4—में विभिन्न फसलों के अधीन कुल सिंचित क्षेत्र के आंकड़े दिये गये है।

सारणी संख्या 15.5—में भारत में राज्यवार सिंचित क्षेत्र दिखाया गया है।

सारणी संख्या 15.6—में टयूबवैल सैटो तथा पम्पिंग सैटो की संख्या दिखाई गई है। यह सूचना कृषि निदेशक के माध्यम से विकास खण्डों से एकत्र की गई है।

NET AREA IRRIGATED BY DIFFERENT SOURCES IN HARYANA

(In Lakh Hectares)

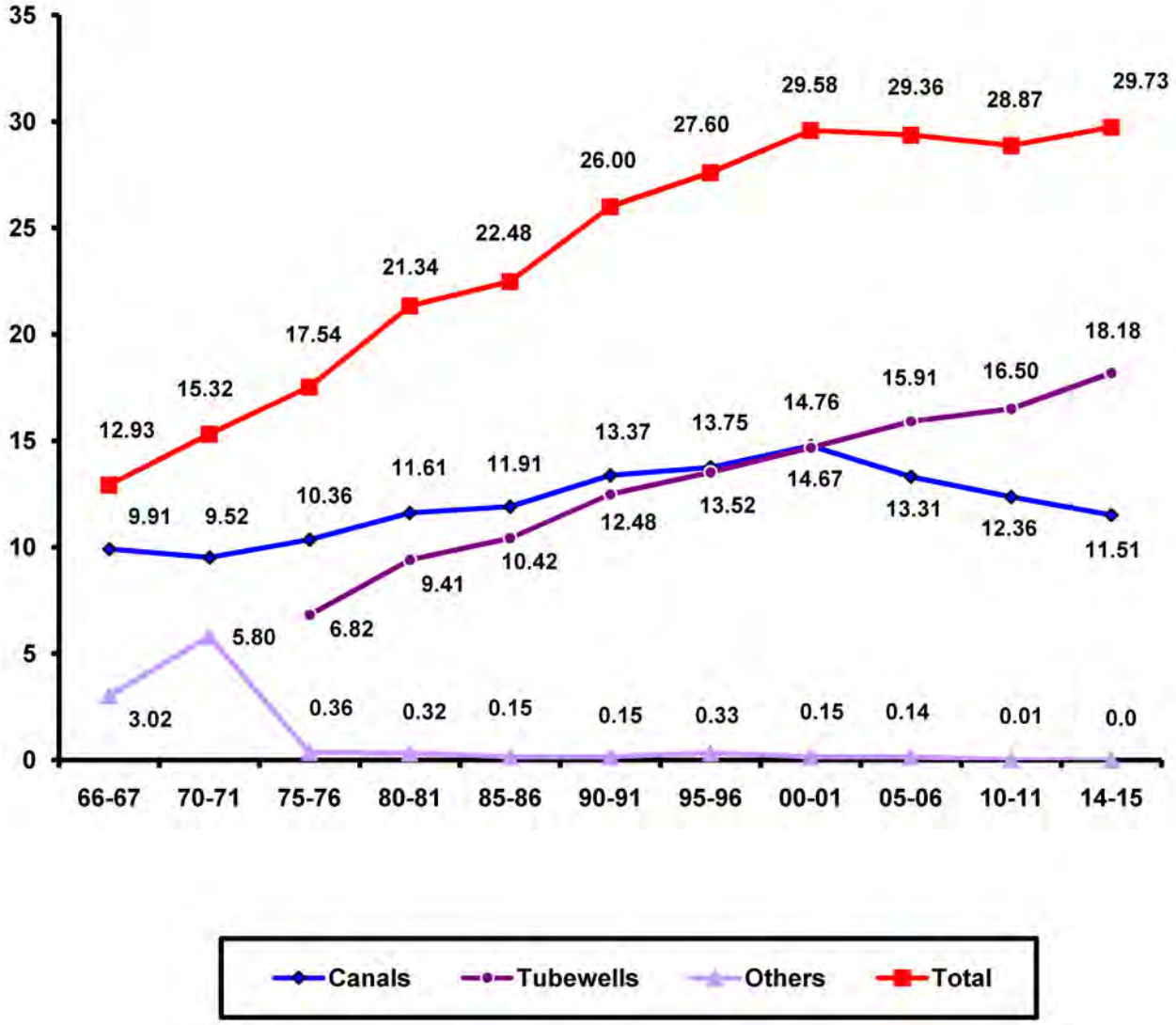

सिंचाई
सिंचाई अधीन निवल क्षेत्र

संख्या 15.1 (000 हैक्टेयर में)

वर्ष/जिला	सिंचित निवल क्षेत्र						
	सरकारी नहरें	तालाब	कुएं	नलकूप	अन्य साधन	जोड	बोये गये निवल क्षेत्र पर प्रतिशतता
1	2	3	4	5	6	7	8
1966-67	991	4	289	—	9	1,293	37.8
1970-71	952	1	574	—	5	1,532	43.0
1975-76	1,036	1	31	682	4	1,754	48.4
1980-81	1,161	(a)	26	941	6	2,134	59.2
1985-86	1,191	1	10	1,042	4	2,248	62.2
1990-91	1,337	1	(a)	1,248	14	2,600	72.7
1995-96	1,375	1	(a)	1,352	32	2,760	77.0
2000-01	1,476	1	(a)	1,467	14	2,958	83.9
2005-06	1,331	(a)	(a)	1,591	14	2,936	82.3
2010-11	1,236	—	(a)	1,650	1	2,887	82.1
2011-12	1,193	—	(a)	1,879	(a)	3,072	87.4
2012-13	1,345	—	—	1,757	(a)	3,102	88.3
2013-14	1,210			1,721	(a)	2931	83.8
2014-15 (अ)	1151	—	4	1818	(a)	2973	84.4
अम्बाला	3	—	3	102	—	108	100.0
पंचकूला	—	—	—	22	(a)	22	100.0
यमुनानगर	4	—	—	120	—	124	100.0
कुरुक्षेत्र	(a)	—	—	147	—	147	100.0
कैथल	77	—	—	126	—	203	100.0
करनाल	38	—	—	155	(a)	193	100.0
पानीपत	31	—	—	63	—	94	100.0
सोनीपत	24	—	—	128	—	152	100.0
रोहतक	74	—	—	63	—	137	100.0
झज्जर	49	—	—	83	—	132	93.6
फरीदाबाद	—	—	—	29	—	29	100.0
पलवल	27	—	—	80	—	107	99.0
गुरूग्राम	1	—	—	77	—	78	100.0
नूंह	7	—	—	28	—	35	31.2
रिवाड़ी	3	—	—	123	—	126	100.0
महेन्द्रगढ़	1	—	1	65	—	67	43.7
भिवानी	86	—	—	27	—	113	28.3
जीन्द	175	—	—	64	—	239	97.9
हिसार	206	—	—	66	—	272	81.6
फतेहाबाद	62	—	—	159	—	221	100.0
सिरसा	283	—	—	91	—	374	93.9

(a) से अभिप्राय 500 हैक्टेयर से कम है। * अनन्तिम प्राप्ति स्थान :—भू-अभिलेख विभाग, हरियाणा।

पूर्णांकन करने के कारण जोड भिन्न हो सकते हैं।

सिंचाई

2013-14 (अ) में भारत में सिंचाई अधीन निवल क्षेत्र (अनन्तिम)

संख्या 15.2 (000 हैकटेयर में)

राज्य	सरकारी नहरें	गैर-सरकारी नहरें	तालाब	टयूबवैल	अन्य कुएं	अन्य साधन	जोड़	निवल सिंचित क्षेत्र की बोये गये निवल क्षेत्र से प्रतिशतता
1	2	3	4	5	6	7	8	9
आंध्र प्रदेश	1429	—	340	1044	76	124	3014	46.74
अरुणाचल प्रदेश	—	—	—	—	—	57	57	25.33
असम	79	—	9	74	1	140	303	10.74
बिहार	914	—	58	1832	20	112	2933	55.84
छत्तीसगढ़	874	@	50	439	19	80	1462	31.19
गोआ	9	—	21	4	4	2	38	29.45
गुजरात	771	—	45	1122	2181	114	4233	41.08
हरियाणा	1210	—	—	1721	—	@	2931	83.81
हिमाचल प्रदेश	4	—	@	23	2	83	113	20.54
जम्मू तथा कश्मीर	174	109	8	4	6	21	323	43.58
झारखंड	6	—	52	41	66	53	217	15.67
कर्नाटक	1253	—	154	1322	411	416	3556	35.83
केरल	80	1	45	30	125	116	397	19.35
मध्य प्रदेश	1625	@	264	3109	3108	1347	9455	61.30
महाराष्ट्र**	1081	—	—	2167	—	—	3248	18.70
मणिपुर**	—	—	—	—	—	69	69	18.30
मेघालय	31	37	—	—	—	—	68	23.77
मिजोरम	2	13	—	—	—	—	16	14.03
नागालैंड	—	—	—	—	—	91	91	23.94
उड़ीसा**	—	—	—	—	—	1245	1243	27.69
पंजाब	1122	—	—	3022	—	—	4143	99.95
राजस्थान	1859		67	3402	2159	162	7650	41.87
सिक्किम**	—	—	—	—	—	13	13	16.88
तमिलनाडू	653	—	378	463	1179	6	2679	56.83
तेलंगाना	290	—	230	1082	630	57	2289	46.13
त्रिपुरा**	5	—	2	4	1	49	62	24.31
उत्तराखंड	78	2	@	210	16	23	328	46.79
उत्तर प्रदेश**	2557	—	119	9984	1308	60	14027	63.01
पश्चिमी बंगाल**	—	—	—	—	—	3099	3099	59.20

सिंचाई

2013-14 (अ) में भारत में सिंचाई अधीन निवल क्षेत्र (अनन्तिम)

संख्या 15.2 (समाप्त) (000 हैक्टेयर में)

राज्य	सरकारी नहरें	गैर—सरकारी नहरें	तालाब	टयूबवैल	अन्य कुएं	अन्य साधन	जोड़	निवल सिंचित क्षेत्र की बोये गये निवल क्षेत्र से प्रतिशतता
1	2	3	4	5	6	7	8	9
अन्य केन्द्रीय प्रशासित क्षेत्र**	7	—	@	28	2	4	41	53.24
अखिल भारत 2012-13(अ)	16115	163	1842	31126	11312	7542	68100	48.15
अखिल भारत 2011-12(स)	15506	165	1753	30543	10763	7536	66266	47.35

प्राप्ति स्थान :—अर्थ तथा सांख्यिकीय सलाहकार, कृषि मंत्रालय, भारत सरकार।

(अ) अनन्तिम (स) संशोधित

पूर्णांकन करने के कारण जोड़ भिन्न हो सकते हैं।

** राज्यों/संघीय क्षेत्रों से प्राप्त सिंचित क्षेत्र से सम्बन्धित नवीनतम आंकड़े कृषि गणना से या अनुमानित आंकड़ों के आधार पर लिये गये हैं।

सिंचाई

वर्ष 2014-15 (अ) में जिलावार कुल सिंचित क्षेत्र तथा कुल बोया गया क्षेत्र

संख्या 15.3 (000 हैक्टेयर में)

वर्ष/जिला	कुल सिंचित क्षेत्र	राज्य जोड़ से प्रतिशतता	कुल सिंचित क्षेत्र की कुल काश्त अधीन क्षेत्र से प्रतिशतता	सिंचाई की सघनता (कुल सिंचित क्षेत्र X 100/ निवल सिंचित क्षेत्र)
1	2	3	4	5
अम्बाला	195	3.4	94.2	180.5
पंचकूला	26	0.4	59.0	118.1
यमुनानगर	206	3.5	97.6	166.1
कुरुक्षेत्र	287	4.9	99.6	195.2
कैथल	380	6.5	99.7	187.1
करनाल	391	6.7	100.0	203.1
पानीपत	162	2.8	100.0	172.3
सोनीपत	282	4.8	100.0	185.5
रोहतक	207	3.6	91.5	151.0
झज्जर	212	3.6	88.7	160.6
फरीदाबाद	59	1.0	100.0	203.4
पलवल	197	3.4	98.5	184.1
गुरूग्राम	104	1.8	99.4	133.3
नूंह	96	1.7	55.4	274.2
रिवाड़ी	162	2.8	83.9	128.5
महेन्द्रगढ़	154	2.6	53.2	229.8
भिवानी	523	9.0	65.8	462.8
जीन्द	470	8.1	98.7	196.6
हिसार	577	9.9	88.2	212.1
फतेहाबाद	423	7.3	98.8	191.4
सिरसा	711	12.2	96.7	190.1
जोड़	**5824**	**100.0**	**89.1**	**195.8**

प्राप्ति स्थान :—भू-अभिलेख विभाग, हरियाणा।

(अ) अनन्तिम

GROSS CROPPED AREA AND GROSS IRRIGATED AREA IN HARYANA

(In Lakh Hectares)

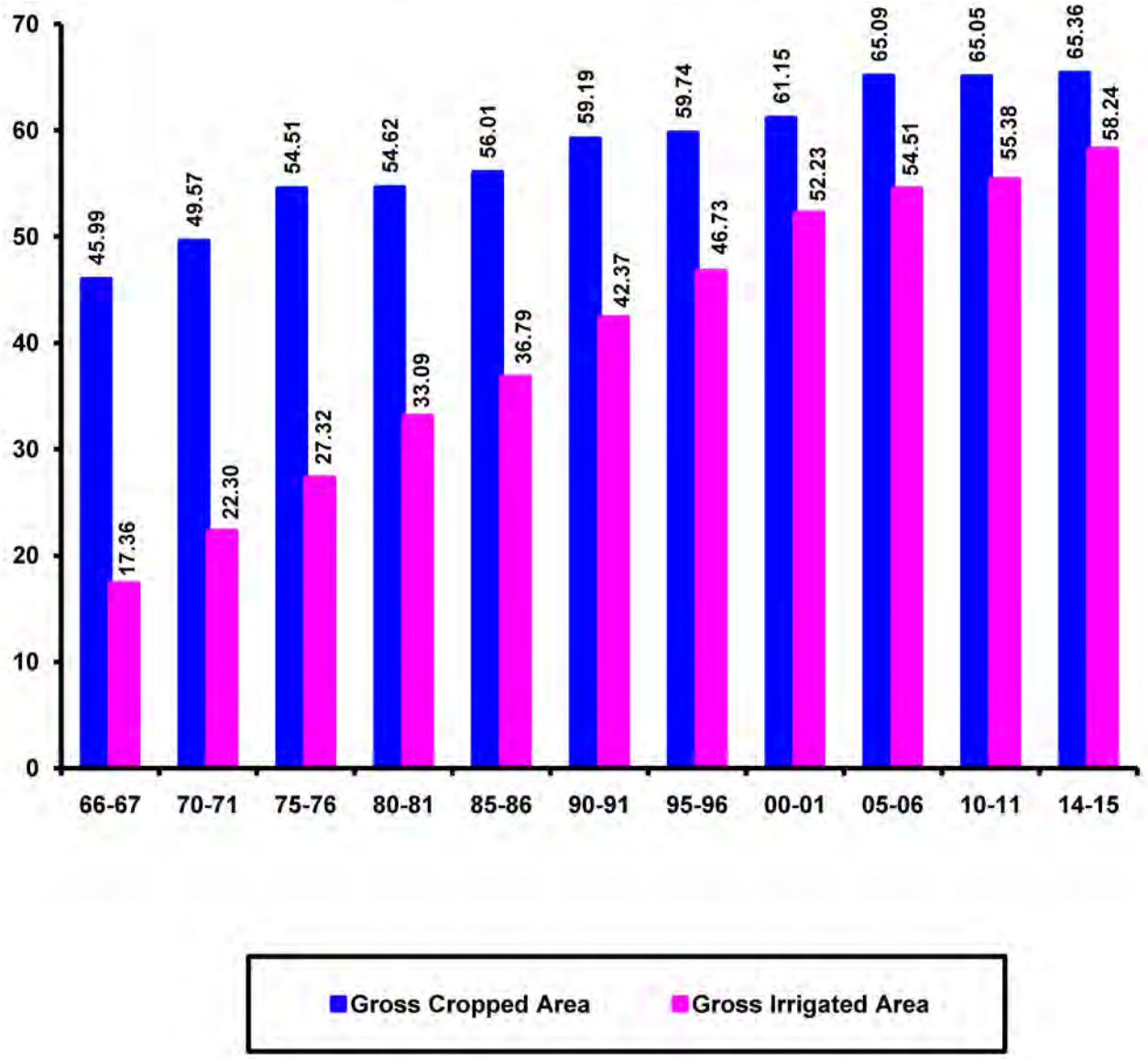

सिंचाई

फसलवार कुल सिंचित क्षेत्र

संख्या 15.4 (000 हैक्टेयर में)

वर्ष/जिला	चावल	ज्वार	बाजरा	गेहूं	जौं
1	2	3	4	5	6
1966-67	138	72	47	512	92
1970-71	235	55	88	914	54
1975-76	274	50	112	1,084	102
1980-81	469	37	103	1,378	76
1985-86	577	43	84	1,623	57
1990-91	655	61	94	1,805	41
1995-96	824	68	102	1,939	36
2000-01	1,052	70	147	2,334	40
2005-06	1,046	67	189	2,280	26
2010-11	1,240	50	200	2,488	35
2013-14	1,244	48	170	2,487	36
2014-15(अ)	1277	43	167	2615	32
अम्बाला	83	—	@	88	@
पंचकूला	10	—	—	13	@
यमुनानगर	70	—	@	89	@
कुरुक्षेत्र	131	—	@	113	@
कैथल	162	@	2	175	@
करनाल	172	—	1	174	@
पानीपत	54	—	@	84	@
सोनीपत	88	6	6	147	@
रोहतक	41	16	5	105	2
झज्जर	35	9	20	113	3
फरीदाबाद	11	2	4	28	@
पलवल	34	6	6	105	1
गुरूग्राम	5	1	30	49	1
नूंह	7	@	—	71	1
रिवाड़ी	2	1	34	49	—
महेन्द्रगढ़	@	@	6	50	@
भिवानी	21	2	26	220	11
जीन्द	123	@	11	219	1
हिसार	47	—	14	230	5
फतेहाबाद	100	—	1	190	2
सिरसा	81	—	1	303	5

सिंचाई

फसलवार कुल सिंचित क्षेत्र

संख्या 15.4 (जारी) (000 हैक्टेयर में)

वर्ष/जिला	मक्की	अन्य खाद्यान्न तथा मोटा अनाज	कुल खाद्यान्न	चना	अन्य दालें
1	7	8	9	10	11
1966-67	23	@	884	268	20
1970-71	35	@	1,381	238	15
1975-76	38	1	1,661	307	18
1980-81	17	1	2,081	311	23
1985-86	15	2	2,401	191	37
1990-91	8	1	2,665	141	55
1995-96	4	@	2,973	70	45
2000-01	2	@	3,645	41	18
2005-06	3	@	3,611	24	38
2010-11	2	—	4,014	14	34
2013-14	2	—	3,988	9	15
2014-15 (अ)	5	—	4139	7	10
अम्बाला	@	—	171	@	@
पंचकूला	@	—	23	—	@
यमुनानगर	@	—	159	@	@
कुरुक्षेत्र	1	—	245	@	1
कैथल	@	—	339	@	@
करनाल	@	—	347	@	1
पानीपत	@	—	138	@	@
सोनीपत	1	—	248	@	1
रोहतक	1	—	170	@	1
झज्जर	@	—	180	1	1
फरीदाबाद	—	—	45	—	1
पलवल	@	—	152	@	@
गुरूग्राम	—	—	86	—	@
नूंह	@	—	79	@	@
रिवाड़ी	2	—	88	@	1
महेन्द्रगढ़	—	—	56	1	@
भिवानी	@	—	280	2	1
जीन्द	—	—	354	@	—
हिसार	@	—	296	1	2
फतेहाबाद	—	—	293	@	@
सिरसा	@	—	390	2	@

सिंचाई

फसलवार कुल सिंचित क्षेत्र

संख्या 15.4 (समाप्त) (000 हैक्टेयर में)

वर्ष/जिला	कुल दालें	गन्ना	अन्य खाद्यान्न फसलें जिनमें मसाले भी शामिल हैं	अन्य खाद्य फसलें (9+12+13+14)	कपास	अन्य अखाद्य फसलें तेल बीजों सहित	कुल फसलें (15+16+17)
1	12	13	14	15	16	17	18
1966-67	288	127	36	1,335	177	224	1,736
1970-71	253	133	39	1,806	189	235	2,230
1975-76	325	141	53	2,180	241	311	2,732
1980-81	334	103	56	2,574	311	424	3,309
1985-86	228	99	72	2,800	341	538	3,679
1990-91	196	142	68	3,071	488	678	4,237
1995-96	115	140	62	3,290	648	735	4,673
2000-01	59	140	63	3,907	554	762	5,223
2005-06	62	128	76	3,877	581	993	5,451
2010-11	48	84	80	4,226	493	819(R)	5,538(R)
2013-14	24	101	68	4,181	567	960	5708
2014-15 (अ)	17	98	68	4322	646	856	5824
अम्बाला	@	10	4	185	—	9	194
पंचकूला	@	1	1	25	@	1	26
यमुनानगर	@	27	4	190	—	15	205
कुरुक्षेत्र	1	11	8	265	—	23	288
कैथल	@	3	2	344	10	27	381
करनाल	1	11	5	364	@	29	393
पानीपत	@	6	4	148	@	13	161
सोनीपत	1	7	6	262	4	16	282
रोहतक	1	8	2	181	16	10	207
झज्जर	2	3	1	186	5	21	212
फरीदाबाद	1	2	—	48	@	11	59
पलवल	@	2	2	156	4	35	195
गुरूग्राम	@	@	3	89	@	15	104
नूंह	@	@	2	81	1	14	96
रिवाड़ी	1	@	—	89	3	70	162
महेन्द्रगढ़	1	—	—	57	7	90	154
भिवानी	3	2	4	289	96	138	523
जीन्द	@	4	—	358	76	38	472
हिसार	3	1	7	307	155	115	577
फतेहाबाद	@	@	4	297	80	46	423
सिरसा	2	@	9	401	189	120	710

@ से अभिप्राय 500 हैक्टेयर से कम है। अ—अनन्तिम प्राप्ति स्थान :—भू-अभिलेख विभाग, हरियाणा।

पूर्णांकन करने के कारण जोड़ भिन्न हो सकते हैं।

सिंचाई

फसलवार भारत में वर्ष 2013-14 अ में राज्यवार कुल सिंचाई क्षेत्र

संख्या 15.5 (000 हैक्टेयर)

राज्य	खाद्य फसलें					
	खाद्यान्न					
	चावल	ज्वार	बाजरा	मक्की	रागी	गेहूं
1	2	3	4	5	6	7
आंध्र प्रदेश	2514	35	11	270	8	@
अरुणाचल प्रदेश	52	—	—	—	—	1
असम **	275	—	—	1	—	3
बिहार **	1984	@	@	483	@	2034
छत्तीसगढ़	1407	@	—	11	—	79
गोआ	14	—	—	—	—	—
गुजरात **	494	30	211	61	—	1138
हरियाणा	1244	48	170	2	—	2487
हिमाचल प्रदेश **	49	—	@	31	@	78
जम्मू तथा कश्मीर	246	—	1	28	9	83
झारखंड	58	@	—	4	—	65
कर्नाटक	1007	110	33	501	42	117
केरल	154	—	—	—	—	—
मध्य प्रदेश	557	2	@	21	—	5638
महाराष्ट्र **	420	273	38	127	—	811
मणिपुर**	69	—	—	—	—	—
मेघालय	100	—	—	—	—	@
मिजोरम	16	—	—	—	—	—
नागालैंड	95	—	—	1	—	1
उड़ीसा	1379	—	—	4	@	1
पंजाब	2839	—	1	102	—	3475
राजस्थान	84	1	149	14	—	3185
सिक्किम **	11	—	@	@	@	@
तमिलनाडू	1612	47	8	170	33	@
तेलंगाना	1956	4	9	265	1	7
त्रिपुरा **	83	—	—	—	—	@
उत्तराखंड	180	—	—	@	—	202
उत्तर प्रदेश **	5013	1	99	293	@	9617
पश्चिमी बंगाल **	2586	@	@	62	8	327
अन्य केन्द्रीय प्रशासित क्षेत्र**	26	1	@	@	@	19
अखिल भारत 2012-13	26524	551	732	2449	101	29369
अखिल भारत 2011-12	24999	609	699	2221	83	28499

** राज्यो/संघीय क्षेत्रों से प्राप्त सिंचित क्षेत्र से सम्बन्धित नवीनतम आंकड़े कृषि गणना से या अनुमानित आंकड़ो के आधार पर लिये गये है।

* अनन्तिम

सिंचाई

फसलवार भारत में वर्ष 2013-14 अ में राज्यवार कुल सिंचाई क्षेत्र

संख्या 15.5 (जारी) (000 हैक्टेयर)

राज्य	खाद्य फसलें							
	खाद्यान्न			दालें				
	जौं	अन्य खाद्यान्न	कुल खाद्यान्न	चना	तुर/अरहर	अन्य दालें	कुल दालें	कुल अनाज (10+14)
1	8	9	10	11	12	13	14	15
आंध्र प्रदेश	—	@	2838	6	1	5	12	2850
अरुणाचल प्रदेश	—	—	53	—	—	—	—	53
असम **	—	—	278	—	—	3	3	281
बिहार **	3	@	4506	2	1	24	27	4833
छत्तीसगढ़	@	@	1497	127	@	7	134	1631
गोआ	—	—	14	—	—	8	8	23
गुजरात **	5	4	1943	108	16	16	140	2084
हरियाणा	36	—	3988	9	8	6	24	4011
हिमाचल प्रदेश **	2	1	162	@	@	4	4	165
जम्मू तथा कश्मीर	2	2	370	@	—	4	4	373
झारखंड	@	1	127	3	@	3	6	133
कर्नाटक	—	@	1811	129	55	23	206	2017
केरल	—	—	154	—	—	@	@	154
मध्य प्रदेश	52	@	6270	1673	6	375	2054	8324
महाराष्ट्र **	—	@	1670	442	18	9	469	2139
मणिपुर**	—	—	69	—	—	—	—	69
मेघालय	—	—	100	—	—	—	—	100
मिजोरम	—	—	16	—	—	—	—	16
नागालैंड	—	—	96	—	—	1	1	97
उड़ीसा	—	@	1384	—	—	31	31	1414
पंजाब	12	@	6430	2	3	12	17	6446
राजस्थान	300	2	3735	687	1	78	765	4500
सिक्किम **	@	@	11	—	—	@	@	11
तमिलनाडू	—	1	1870	@	7	81	88	1959
तेलंगाना	—	—	2240	@	1	18	19	2259
त्रिपुरा **	—	—	83	—	—	—	—	83
उत्तराखंड	@	@	383	@	@	4	5	388
उत्तर प्रदेश **	113	24	15159	113	35	486	634	15793
पश्चिमी बंगाल **	—	1	2985	4	@	30	35	3020
अन्य केन्द्रीय प्रशासित क्षेत्र**	@	@	48	@	@	1	1	49
अखिल भारत 2013-14	526	37	60289	3308	151	1231	4887	64978
अखिल भारत 2012-13	536	37	57682	2907	138	1021	4066	61748

सिंचाई

फसलवार भारत में वर्ष 2013-14 अ में राज्यवार कुल सिंचाई क्षेत्र

संख्या 15.5 (जारी) (000 हैक्टेयर)

राज्य	खाद्य फसलें			अन्य खाद्यान्न	कुल खाद्य फसलें
	गन्ना	गर्म मसाले	फल या सब्जियां		
1	16	17	18	19	20
आंध्र प्रदेश	258	139	363	—	3610
अरुणाचल प्रदेश	—	—	4	—	57
असम **	@	—	—	37	318
बिहार **	204	6	304	@	5047
छत्तीसगढ़	23	8	75	@	1738
गोवा	1	2	7	1	34
गुजरात **	244	357	442	—	3127
हरियाणा	101	4	66	—	4182
हिमाचल प्रदेश **	1	3	22	—	191
जम्मू तथा कश्मीर	@	1	40	@	415
झारखंड	1	1	84	@	220
कर्नाटक	669	278	333	@	3297
केरल	2	52	67	26	302
मध्य प्रदेश	102	328	330	@	9084
महाराष्ट्र **	937	140	924	—	4139
मणिपुर	—	—	—	—	69
मेघालय	—	—	20	—	121
मिजोरम	—	—	—	—	16
नागालैंड	—	—	—	—	97
उड़ीसा	14	—	6	47	1482
पंजाब	86	1	174	—	6708
राजस्थान	5	795	157	1	5757
सिक्किम **	—	@	1	—	13
तमिलनाडू	313	58	297	@	2627
तेलंगाना	76	129	206	—	2671
त्रिपुरा **	—	1	16	—	101
उत्तराखंड	105	@	20	@	513
उत्तर प्रदेश **	2105	63	970	3	18936
पश्चिमी बंगाल **	14	82	1435	—	4552
अन्य केन्द्रीय प्रशासित क्षेत्र**	2	@	4	@	56
अखिल भारत 2013-14	5267	2448	6368	116	79176
अखिल भारत 2012-13	5179	2439	6232	115	75713

** राज्यो/संघीय क्षेत्रों से प्राप्त सिंचित क्षेत्र से सम्बन्धित नवीनतम आंकड़े कृषि गणना से या अनुमानित आंकड़ो के आधार पर लिये गये है।

* अनन्तिम

सिंचाई

फसलवार भारत में वर्ष 2013-14 अ में राज्यवार कुल सिंचाई क्षेत्र

संख्या 15.5 (जारी) (000 हैक्टेयर)

राज्य	अखाद्य फसलें						
	तेल बीज						
	मूंगफली	तिल जिन्जली	तोरिया, तारामीरा व सरसों	अलसी	अन्य	कुल तेल बीज	कपास
1	21	22	23	24	25	26	27
आंध्र प्रदेश	134	9	@	@	128	271	132
अरुणाचल प्रदेश	—	—	—	—	—	—	—
असम **	—	—	—	—	8	8	—
बिहार **	@	@	53	1	20	75	—
छत्तीसगढ़	4	@	4	@	5	13	@
गोआ	2	—	—	—	1	3	—
गुजरात **	229	4	269	—	477	978	1479
हरियाणा	6	1	448	—	4	459	567
हिमाचल प्रदेश **	@	@	1	1	@	3	@
जम्मू तथा कश्मीर	—	@	45	@	—	45	—
झारखंड	@	@	17	@	@	17	@
कर्नाटक	207	1	@	@	346	554	183
केरल	—	—	—	—	166	166	—
मध्य प्रदेश	20	@	374	9	26	428	325
महाराष्ट्र **	66	@	1	1	75	143	114
मणिपुर**	—	—	—	—	—	—	—
मेघालय	—	—	6	—	—	6	—
मिजोरम	—	—	—	—	—	—	—
नागालैंड	—	—	2	1	@	3	—
उड़ीसा	14	1	5	—	3	23	—
पंजाब	@	8	27	@	11	46	445
राजस्थान	385	2	2437	2	184	3009	365
सिक्किम **	—	—	@	—	—	@	—
तमिलनाडू	138	21	—	—	384	543	37
तेलंगाना	191	15	1	@	39	248	216
त्रिपुरा **	—	—	—	—	1	1	—
उत्तराखंड	@	@	6	@	@	6	@
उत्तर प्रदेश **	4	1	547	@	3	556	4
पश्चिमी बंगाल **	—	151	394	—	70	615	@
अन्य केन्द्रीय प्रशासित क्षेत्र**	@	@	@	—	1	1	@
अखिल भारत 2013-14	1399	215	4636	15	1956	8219	3868
अखिल भारत 2012-13	1317	188	4555	13	2100	8173	4016

सिंचाई

फसलवार भारत में वर्ष 2013-14 अ में राज्यवार कुल सिंचाई क्षेत्र

संख्या 15.5 (समाप्त) (000 हैक्टेयर)

राज्य	अखाद्य फसलें				
	तम्बाकू	चारा फसलें	अन्य अखाद्य फसलें	कुल अखाद्य फसलें	कुल खाद्य एवं अखाद्य फसलें (20+31)
1	28	29	30	31	32
आंध्र प्रदेश	37	12	33	485	4095
अरुणाचल प्रदेश	—	—	—	—	57
असम **	—	—	48	56	375
बिहार **	11	1	11	98	5145
छत्तीसगढ़	@	1	@	14	1751
गोआ	—	—	2	5	38
गुजरात **	141	215	2	2816	5943
हरियाणा	@	488	12	1526	5708
हिमाचल प्रदेश **	—	5	1	9	200
जम्मू तथा कश्मीर	—	35	1	81	496
झारखंड	—	—	@	17	238
कर्नाटक	4	7	67	815	4112
केरल	—	—	—	166	468
मध्य प्रदेश	@	40	42	835	9919
महाराष्ट्र **	1	112	48	417	4556
मणिपुर**	—	—	—	—	69
मेघालय	—	—	—	6	127
मिजोरम	—	—	—	—	16
नागालैंड	—	—	—	3	100
उड़ीसा	—	—	@	23	1505
पंजाब		496	37	1024	7732
राजस्थान	@	841	192	4407	9865
सिक्किम **	—	—	—	@	13
तमिलनाडु	4	25	75	684	3311
तेलंगाना	4	24	3	493	3164
त्रिपुरा **	—	—	@	1	102
उत्तराखंड	—	22	3	31	544
उत्तर प्रदेश **	25	556	327	1469	20403
पश्चिमी बंगाल **	13	2	479	1109	5661
अन्य केन्द्रीय प्रशासित क्षेत्र**	@	2	1	4	59
अखिल भारत 2013-14	240	2884	1385	16596	95772
अखिल भारत 2012-13	233	2649	1462	16532	92246

प्राप्ति स्थान :—अर्थ तथा सांख्यिकीय सलाहकार, कृषि मंत्रालय, भारत सरकार।

टिप्पणी : पूर्णांकन करने के कारण जोड़ भिन्न हो सकते हैं।

अ&अनन्तिम

TUBEWELLS AND PUMPING SETS IN HARYANA

(In Lakh)

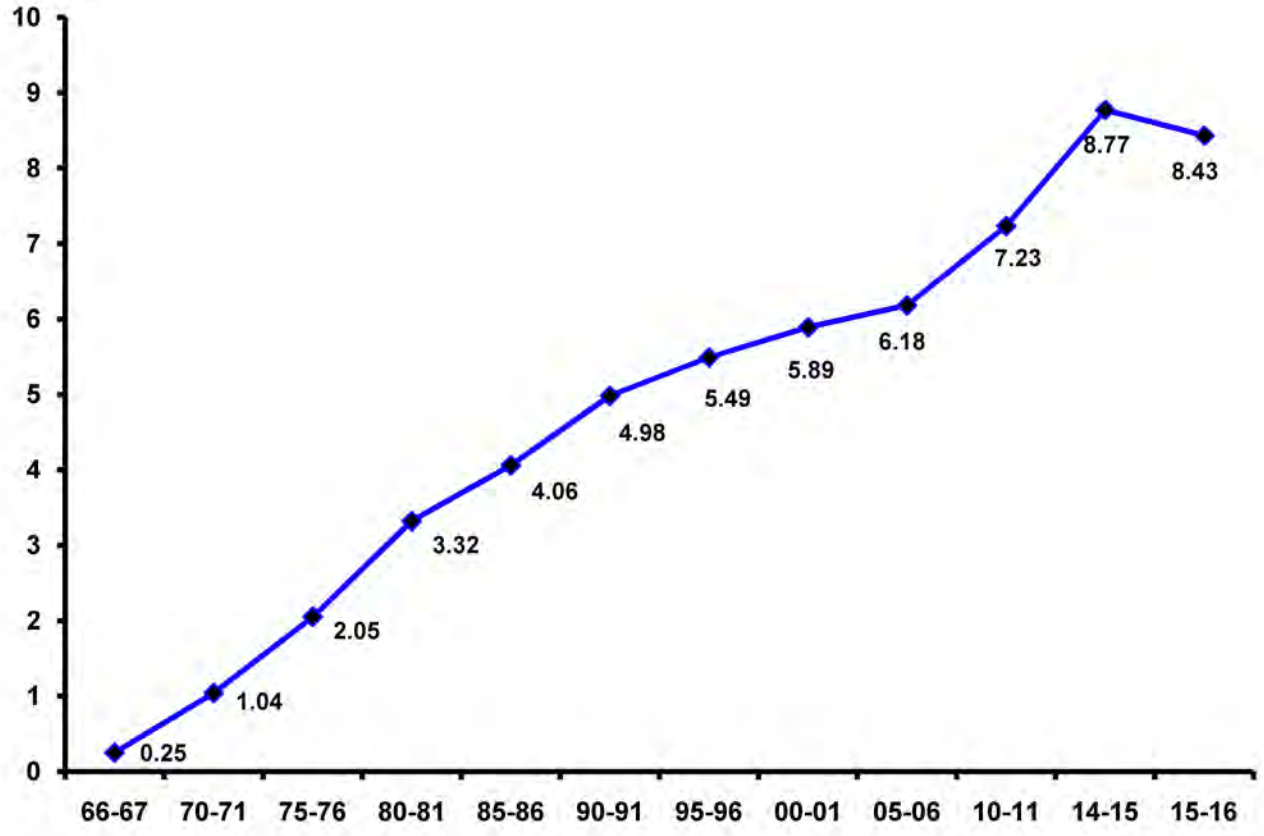

सिंचाई

ट्यूबवैल तथा पम्पिंग सैट—संख्या

संख्या 15.6

वर्ष/जिला	डीजल सैट	बिजली के सैट	जोड़
1	2	3	4
1966-67	—	—	25,311
1970-71	17,903	86,455	1,04,358
1975-76	65,092	1,39,644	2,04,736
1980-81	1,09,353	2,22,674	3,32,027
1985-86	1,34,136	2,72,282	4,06,418
1990-91	1,55,842	3,41,729	4,97,571
1993-94	2,14,343	3,17,297	5,31,640
1994-95	2,25,485	3,21,731	5,47,216
1995-96	2,25,848	3,23,448	5,49,296
2000-01	2,55,302	3,34,171	5,89,473
2005-06	2,31,821	3,86,202	6,18,023
2012-13	2,20,046	5,32,311	7,52,357
2013-14	2,15,646	5,56,664	7,72,310
2014-15 (अ)	301,986	5,75,165	8,77,151
अम्बाला	3,799	24,111	27,910
पंचकूला	1,233	3,992	5,225
यमुनानगर	5,889	29,168	35,057
कुरुक्षेत्र	214	66,578	66,792
कैथल	8,363	47,711	56,074
करनाल	1,314	45,610	46,924
पानीपत	11,498	32,241	43,739
सोनीपत	32,644	27,821	60,465
रोहतक	26,247	4,961	31,208
झज्जर	31,791	9,019	40,810
फरीदाबाद	1,886	8,800	10,686
पलवल	17,143	11,464	28,607
गुरूग्राम	595	26,058	26,653
नूंह	8,650	9,252	17,902
रिवाड़ी	3,195	31,140	34,335
महेन्द्रगढ़	132	30,606	30,738
भिवानी	25,657	37,227	62,884
जीन्द	34,469	37,255	71,724
हिसार	61,994	13,548	75,542
फतेहाबाद	6,703	32,161	38,864
सिरसा	18,570	46,442	65,012

टिप्पणी : सैट से तात्पर्य है दोनों डीजल सैट तथा ट्यूबवैल। प्राप्ति स्थान :—कृषि निदेशक, हरियाणा।

अ— अनन्तिम सं—संशोधित।

खण्ड—XVI
पशुधन, पशुपालन एवं डेयरी उद्योग

इस खण्ड में पशुधन, पशु चिकित्सा संस्थाओं और सरकारी कुक्कुटादि पालन फार्मो से सम्बद्ध आंकड़े दिये गये है। पशुधन सूचना, महानिदेशक, पशुपालन एवं डेयरी विभाग, हरियाणा से प्राप्त की गई है जो कि पंच वर्षीय पशुधन गणना, 2007 के आधार पर है।

सारणी 16.1 से 16.8—में पशुधन के सम्बन्ध में उपलब्ध आंकड़े दिये गये हैं।

सारणी 16.9 तथा 16.10—में भारत के विभिन्न राज्यों में पशुधन और कुक्कुटादि पालन और काम देने वाले पशुओं की संख्या के सम्बन्ध में तुलनात्मक स्थिति का पता चलता है।

सारणी 16.11 से 16.18—पशु चिकित्सा संस्थाओं और उनके कर्मचारी, संस्थाओं में किया गया कार्य, पशुधन बीच विभिन्न संक्रामक रोगों के कारण होने वाली मृत्यु दर पशुधन विकास केन्द्रों, कृत्रिम गर्भाधान केन्द्रों में रखे गये सांडो, सघन पशु विकास परियोजनाओं एवं गोसदनों का विकास और मान्यता प्राप्त बुचड़खानों की संख्या को दिखाती है।

सारणी 16.19—में दूध का संग्रहण तथा दुग्ध संयन्त्रों/केन्द्रों की सूचना सम्मिलित की गई है।

सारणी 16.20—में दूध का अनुमानित उत्पादन तथा प्रति दिन प्रति व्यक्ति दूध की उपलब्धता दर्शायी गई है।

पशुधन

राज्य में पशुधन और कुक्कुटादि पालन : 2012

संख्या 16.1 (जारी)

जिला	पशु	भैसें	घोड़े व टट्टू	गधे	खच्चरें	भेड़ें	बकरियां
1	2	3	4	5	6	7	8
अम्बाला	67,847	2,19,240	11,539	35	190	12,699	7,800
पंचकूला	24,079	68,939	214	121	249	3,467	8,199
यमुनानगर	1,17,383	2,18,163	1,385	3	204	9,906	10,146
कुरुक्षेत्र	93,206	2,23,258	1,414	15	155	10,044	4,761
कैथल	93,635	4,23,405	2,443	122	425	16,485	9,147
करनाल	1,49,978	3,57,618	2,961	247	271	15,095	11,592
पानीपत	54,917	2,45,240	1,507	34	135	6,913	5,405
सोनीपत	1,04,144	3,48,463	1,590	110	496	7,422	8,638
रोहतक	61,489	2,63,444	1,017	104	547	16,122	6,481
झज्जर	54,300	2,54,908	688	190	917	19,811	10,381
फरीदाबाद	35,299	1,21,332	257	115	76	2,873	11,697
पलवल	38,757	2,86,294	447	135	226	11,622	38,171
गुरूग्राम	58,368	1,53,309	1,107	326	310	2,464	11,555
नूंह	33,996	2,28,210	281	111	122	8,107	9,350
रिवाड़ी	44,382	2,08,796	542	100	839	8,684	23,237
महेन्द्रगढ़	50,449	2,60,823	813	62	411	24,382	54,693
भिवानी	1,30,342	5,24,862	1,927	367	1046	50,270	50,907
जीन्द	1,18,986	5,03,955	2,065	114	652	28,066	10,310
हिसार	1,61,673	5,09,542	1,598	152	661	49,043	21,960
फतेहाबाद	1,00,608	3,21,965	1,536	117	277	17,254	12,962
सिरसा	2,14,278	3,43,546	1,324	323	800	41,888	41,724
जोड़ 2012	**18,08,116**	**60,85,312**	**36,655**	**2,903**	**9,009**	**3,62,617**	**3,69,116**

पशुधन

राज्य में पशुधन और कुक्कुटादि पालन : 2012

संख्या 16.1(समाप्त)

जिला	ऊंट	सूअर	कुल पशुधन	कुत्ते	कुक्कुटादि पालन
	9	10	11	12	13
अम्बाला	—	5,227	3,24,577	10,421	25,54,380
पंचकूला	48	1,400	1,06,716	4,284	61,83,334
यमुनानगर	3	4,543	3,61,736	7,936	10,06,470
कुरुक्षेत्र	1	3,518	3,36,372	6,830	36,27,391
कैथल	6	10,800	5,56,468	6,984	15,92,210
करनाल	95	9,071	5,46,928	10,345	65,61,140
पानीपत	2	5,945	3,20,098	2,986	22,86,966
सोनीपत	1	11,163	4,82,027	7,422	15,64,390
रोहतक	14	10,897	3,60,115	5,113	6,94,365
झज्जर	112	7,804	3,49,111	7,730	2,24,841
फरीदाबाद	10	4,308	3,51,149	1,844	8,430
पलवल	8	4,225	1,75,882	8,629	42,873
गुरूग्राम	91	5,537	2,33,067	23,438	5,01,064
नूंह	130	3,453	3,12,581	743	46,089
रिवाड़ी	1,004	2,688	2,90,272	6,296	7,39,732
महेन्द्रगढ़	3,591	1,500	3,96,724	7,646	9,47,864
भिवानी	5,404	8,514	7,73,639	15,223	28,26,636
जीन्द	102	10,929	6,75,179	3,810	69,40,932
हिसार	1,617	8,975	7,55,221	10,011	36,15,536
फतेहाबाद	1,840	4,995	4,61,554	9,501	2,93,332
सिरसा	4,766	1,453	6,50,102	21,491	5,53,373
जोड़ 2012	**18,845**	**1,26,945**	**88,19,518**	**1,78,683**	**4,28,21,348**

प्राप्ति स्थान :— पशुपालन एवं डेयरी विभाग, हरियाणा ।

पशुधन

राज्य में पशु : 2012

संख्या 16.2

जिला	दो वर्ष से ऊपर देशी नर पशु				तीन वर्ष से ऊपर देशी मादा पशु			
	केवल प्रजनन हेतु	केवल भारवाही हेतु	भारवाही व प्रजनन दोनों हेतु	अन्य	दूध देने वाले	दूध न देने वाले	जिनके बछडा नहीं	अन्य
1	2	3	4	5	6	7	8	9
अम्बाला	92	2,475	143	58	2,902	1,702	371	129
पंचकूला	60	6,070	21	170	3,419	1,597	82	3
यमुनानगर	184	963	164	44	2,320	1,720	366	23
कुरुक्षेत्र	65	1,024	65	187	3,232	1,783	318	1,253
कैथल	740	14,667	368	662	9,024	6,569	1,498	3,127
करनाल	203	1,098	308	160	6,962	5,728	785	946
पानीपत	266	996	87	361	5,646	3,831	507	1,402
सोनीपत	172	3,370	497	817	8,585	7,113	1,911	4,327
रोहतक	407	13,315	177	749	6,489	3,605	967	609
झज्जर	171	2,362	257	368	4,987	3,309	1,456	2,263
फरीदाबाद	388	265	43	139	5,610	3,120	298	19
पलवल	168	1,722	52	162	5,069	2,417	493	66
गुरूग्राम	28	103	3	823	4,836	6,245	292	113
नूंह	138	418	45	89	5,868	3,479	629	249
रिवाड़ी	42	352	31	81	4,262	1,593	224	30
महेन्द्रगढ़	293	666	79	214	5,086	3,985	529	1,134
भिवानी	599	15,385	109	1,548	16,638	8,366	1,418	1,676
जीन्द	1,083	44,460	83	1,291	12,654	8,652	1,252	1,213
हिसार	1,727	50,920	679	2,911	14,787	10,468	1,456	6,683
फतेहाबाद	828	18,856	45	1,734	8,654	9,978	3,124	4,888
सिरसा	774	18,148	322	1,129	24,465	12,249	2,576	2,572
जोड़ 2012	**8,428**	**1,97,635**	**3,578**	**13,697**	**1,61,495**	**1,07,509**	**20,552**	**32,725**

पशुधन

राज्य में पशु : 2012

संख्या 16.2 (जारी)

जिला	1.5 वर्ष से ऊपर विदेशी तथा संकर नर पशु				2.5 वर्ष से ऊपर विदेशी / संकर मादा पशु			
	केवल प्रजनन हेतु	केवल भारवाही हेतु	भारवाही व प्रजनन दोनों हेतु	अन्य	दूध देने वाले	दूध न देने वाले	जिनके बछडा नहीं	अन्य
	10	11	12	13	14	15	16	17
अम्बाला	468	3,883	718	134	19,679	7,980	1,880	824
पंचकूला	42	848	47	67	3,610	1,010	203	7
यमुनानगर	311	2,686	1,019	168	43,066	15,119	3,949	325
कुरुक्षेत्र	183	2,581	699	197	27,810	11,841	2,099	467
कैथल	373	2,113	530	368	12,426	10,421	913	571
करनाल	495	3,251	1,681	452	42,606	19,686	4,167	1,576
पानीपत	151	1,203	131	80	12,271	3,841	819	189
सोनीपत	292	1,754	329	413	21,115	7,161	1,267	442
रोहतक	132	708	55	302	7,337	2,307	535	310
झज्जर	147	542	19	35	10,335	2,887	586	252
फरीदाबाद	200	185	89	69	8,478	2,428	324	51
पलवल	150	866	164	52	7,956	2,963	534	40
गुरूग्राम	94	43	7	226	15,224	4,265	418	831
नूंह	39	282	22	24	5,397	2,328	356	160
रिवाड़ी	25	70	8	53	12,533	3,282	473	42
महेन्द्रगढ़	100	85	2	101	11,352	3,211	439	172
भिवानी	175	1,426	169	276	19,997	5,649	786	179
जीन्द	182	1,360	55	116	7,890	3,665	406	259
हिसार	258	1,270	8	1,135	14,207	5,218	999	1,522
फतेहाबाद	512	1,778	35	171	11,804	4,456	1,227	298
सिरसा	567	5,365	226	1,430	37,551	13,241	3,313	1,687
जोड़ 2012	**4,896**	**32,299**	**6,013**	**5,869**	**3,52,644**	**1,32,959**	**25,693**	**10,204**

पशुधन

राज्य में पशु : 2012

संख्या 16.2 (समाप्त)

जिला	देशी बछड़े			विदेशी / संकर बछड़े			कुल पशु
	दो वर्ष तक (नर)	एक वर्ष से कम (मादा)	एक वर्ष से तीन वर्ष (मादा)	1.5 वर्ष तक (नर)	एक वर्ष से कम (मादा)	1 से 2.5 वर्ष तक (मादा)	
	18	19	20	21	22	23	24
अम्बाला	901	1,199	1,627	5,167	8,853	6,662	67,847
पंचकूला	961	1,225	1,002	914	1,584	1,137	24,079
यमुनानगर	765	1,167	1,007	10,638	17,180	14,199	1,17,383
कुरुक्षेत्र	1,059	1,443	1,579	7,731	14,410	13,180	93,206
कैथल	4,881	4,665	4,298	4,343	6,115	4,963	93,635
करनाल	2,308	2,947	3,626	11,950	21,839	17,204	1,49,978
पानीपत	3,078	3,184	2,602	4,077	6,164	4,031	54,917
सोनीपत	6,134	6,179	5,871	7,354	11,611	7,430	1,04,144
रोहतक	5,370	4,826	4,236	2,804	3,726	2,523	61,489
झज्जर	3,067	3,945	3,941	4,325	5,493	3,553	54,300
फरीदाबाद	1,736	2,574	1,754	2,038	3,622	1,869	35,299
पलवल	2,167	2,536	1,989	2,763	3,982	2,446	38,757
गुरूग्राम	3,738	1,981	2,108	5,148	7,213	4,629	58,368
नूंह	2,664	2,850	2,160	2,264	2,688	1,847	33,996
रिवाड़ी	1,634	2,294	1,584	4,263	7,038	4,468	44,382
महेन्द्रगढ़	2,745	3,228	3,259	3,112	6,358	4,299	50,449
भिवानी	9,373	9,683	9,901	7,145	11,035	8,809	1,30,342
जीन्द	9,962	7,414	5,816	2,939	4,777	3,457	1,18,986
हिसार	10,430	8,890	8,327	5,799	7,571	6,408	1,61,673
फतेहाबाद	4,206	5,108	7,226	3,907	6,404	5,369	1,00,608
सिरसा	10,732	14,093	13,139	12,121	20,923	17,655	2,14,278
जोड़ 2012	**87,911**	**91,431**	**87,052**	**1,10,802**	**1,78,586**	**1,36,138**	**18,08,116**

प्राप्ति स्थान :— पशुपालन एवं डेयरी विभाग, हरियाणा ।

पशुधन

राज्य में भैसें : 2012

संख्या 16.3

जिला	दो वर्ष से ऊपर नर			
	केवल प्रजनन हेतु	केवल भारवाही हेतु	भारवाही व प्रजनन दोनों हेतु	अन्य
1	2	3	4	5
अम्बाला	805	2,849	2,175	343
पंचकूला	88	11	53	107
यमुनानगर	762	4,738	3,410	905
कुरुक्षेत्र	537	3,900	3,433	104
कैथल	2,449	8,256	8,125	281
करनाल	1,550	10,002	8,657	339
पानीपत	1,401	10,255	3,507	124
सोनीपत	1,123	10,305	4,625	885
रोहतक	886	2,681	1,777	1,096
झज्जर	617	327	99	369
फरीदाबाद	569	1,099	1,143	668
पलवल	1,557	3,579	1,193	290
गुरूग्राम	302	79	37	122
नूंह	592	658	135	234
रिवाड़ी	283	32	21	11
महेन्द्रगढ़	197	8	5	434
भिवानी	810	474	41	88
जीन्द	1,158	8,174	2,966	747
हिसार	966	116	86	377
फतेहाबाद	735	148	64	93
सिरसा	1,035	153	182	19
जोड़ 2012	**18,422**	**67,844**	**41,734**	**7,636**

पशुधन

राज्य में भैंसें : 2012

संख्या 16.3 (समाप्त)

जिला	तीन वर्ष से ऊपर मादा				कट्टे			कुल भैंसे
	दूध देने वाले	दूध न देने वाले	जिनके कट्टे नहीं	अन्य	2 वर्ष तक (नर)	एक वर्ष से कम (मादा)	1 वर्ष 3 वर्ष (मादा)	
	6	7	8	9	10	11	12	13
अम्बाला	79,678	29,014	6,383	340	24,972	39,547	33,134	2,19,240
पंचकूला	27,910	8,389	1,632	33	7,073	12,907	10,736	68,939
यमुनानगर	76,223	26,504	4,953	945	27,653	38,498	33,572	2,18,163
कुरुक्षेत्र	69,263	28,606	6,133	612	26,901	47,461	36,308	2,23,258
कैथल	1,42,632	53,460	11,038	2,085	50,640	70,929	73,510	4,23,405
करनाल	1,12,132	49,744	10,997	482	45,413	60,391	57,911	3,57,618
पानीपत	76,158	27,788	7,054	763	37,489	45,942	34,759	2,45,240
सोनीपत	1,17,473	37,937	5,691	778	51,646	63,793	54,207	3,48,463
रोहतक	85,773	29,401	4,881	463	40,639	50,095	45,752	2,63,444
झज्जर	85,139	32,757	5,793	140	36,491	50,941	42,235	2,54,908
फरीदाबाद	48,316	15,906	2,539	128	15,021	21,873	14,070	1,21,332
पलवल	1,02,129	40,664	6,814	244	35,694	53,808	40,322	2,86,294
गुरूग्राम	59,503	19,265	1,553	41	21,499	29,864	21,044	1,53,309
नूंह	75,841	37,871	7,343	224	31,561	44,667	29,084	2,28,210
रिवाड़ी	73,810	22,221	2,503	94	28,472	42,680	38,669	2,08,796
महेन्द्रगढ़	87,234	35,098	2,965	497	29,358	50,848	54,179	2,60,823
भिवानी	1,65,062	58,364	10,332	99	67,751	98,064	123,777	5,24,862
जीन्द	1,51,498	62,999	9,336	601	71,831	92,157	1,02,488	5,03,955
हिसार	1,57,064	61,101	13,537	387	71,300	97,707	1,06,901	5,09,542
फतेहाबाद	1,01,327	43,463	6,713	511	39,385	58,574	70,952	3,21,965
सिरसा	1,08,723	41,819	10,413	433	41,458	64,202	75,109	3,43,546
जोड़ 2012	**20,02,888**	**7,62,371**	**1,38,603**	**9,900**	**8,02,247**	**11,34,948**	**10,98,719**	**60,85,312**

प्राप्ति स्थान :— पशुपालन एवं डेयरी विभाग, हरियाणा ।

पशुधन

राज्य में घोड़े व टट्टू : 2012

संख्या 16.4

जिला	तीन वर्ष से कम		तीन वर्ष तथा उससे ऊपर			जोड़
	नर	मादा	नर		मादा	
			गाडी हेतु	खेलों हेतु		
1	2	3	4	5	6	7
अम्बाला	1,0237	213	277	51	761	11,539
पंचकूला	24	44	32	14	100	214
यमुनानगर	290	121	327	15	632	1,385
कुरुक्षेत्र	143	239	274	16	742	1,414
कैथल	359	488	556	66	974	2,443
करनाल	300	684	471	35	1471	2,961
पानीपत	150	300	270	19	768	1,507
सोनीपत	232	321	228	38	771	1,590
रोहतक	110	174	146	13	574	1,017
झज्जर	59	133	107	11	378	688
फरीदाबाद	14	37	63	4	139	257
पलवल	46	57	142	8	194	447
गुरूग्राम	163	232	129	51	532	1,107
नूंह	48	53	60	—	120	281
रिवाड़ी	86	105	99	7	245	542
महेन्द्रगढ़	68	104	118	14	509	813
भिवानी	227	318	365	24	993	1,927
जीन्द	220	312	551	19	963	2,065
हिसार	204	312	325	15	742	1,598
फतेहाबाद	210	285	333	24	684	1,536
सिरसा	137	242	269	69	607	1,324
जोड़ 2012	**13,327**	**4,774**	**5,142**	**513**	**12,899**	**36,655**

प्राप्ति स्थान :— पशुपालन एवं डेयरी विभाग, हरियाणा।

पशुधन

राज्य में गधे और खच्चरें : 2012

संख्या 16.5

जिला	गधे				कुल गधे	खच्चरें		कुल खच्चरें
	तीन वर्ष से कम		तीन वर्ष तथा ऊपर			तीन वर्ष से कम	तीन वर्ष से ऊपर	
	नर	मादा	नर	मादा				
1	2	3	4	5	6	7	8	9
अम्बाला	6	4	13	12	35	59	131	190
पंचकूला	30	11	34	46	121	12	237	249
यमुनानगर	—	—	3	—	3	43	161	204
कुरुक्षेत्र	3	2	—	10	15	52	103	155
कैथल	36	18	27	41	122	132	293	425
करनाल	153	5	72	17	247	76	195	271
पानीपत	7	13	10	4	34	34	101	135
सोनीपत	17	8	47	38	110	101	395	496
रोहतक	10	7	68	19	104	100	447	547
झज्जर	40	31	75	44	190	240	677	917
फरीदाबाद	22	19	47	27	115	12	64	76
पलवल	23	21	58	33	135	42	184	226
गुरूग्राम	36	13	197	80	326	49	261	310
नूंह	36	7	41	27	111	26	96	122
रिवाड़ी	8	5	71	16	100	117	722	839
महेन्द्रगढ़	5	3	36	18	62	86	325	411
भिवानी	44	39	170	114	367	206	840	1046
जीन्द	16	14	55	29	114	196	456	652
हिसार	8	11	68	65	152	118	543	661
फतेहाबाद	33	4	31	49	117	40	237	277
सिरसा	47	43	71	162	323	137	663	800
जोड़ 2012	**580**	**278**	**1,194**	**851**	**2,903**	**1,878**	**7,131**	**9,009**

प्राप्ति स्थान :— पशुपालन एवं डेयरी विभाग, हरियाणा।

पशुधन

राज्य में भेडें : 2012

संख्या 16.6

जिला	एक वर्ष से कम				एक वर्ष तथा उससे ऊपर				जोड़
	देशी		संकर/विदेशी		देशी		संकर/विदेशी		
	नर	मादा	नर	मादा	नर	मादा	नर	मादा	
1	2	3	4	5	6	7	8	9	10
अम्बाला	1,161	1,816	481	911	745	4,861	315	2,409	12,699
पंचकूला	286	457	92	108	134	1,942	55	393	3,467
यमुनानगर	556	1,142	649	926	410	2,977	509	2,737	9,906
कुरुक्षेत्र	744	1,343	439	770	576	4,072	312	1,788	10,044
कैथल	1,934	2,539	703	579	1,405	7,406	659	1,260	16,485
करनाल	1,457	2,524	386	641	1,227	6,545	629	1,686	15,095
पानीपत	582	1,254	204	302	589	2,736	240	1,006	6,913
सोनीपत	643	1,359	189	254	531	3,699	202	545	7,422
रोहतक	1,579	2,969	395	366	1,390	8,346	412	665	16,122
झज्जर	2,509	4,532	433	485	1,339	9,368	365	780	19,811
फरीदाबाद	123	242	255	361	162	673	315	742	2,873
पलवल	1,325	2,274	208	199	1,267	5,737	174	438	11,622
गुरूग्राम	251	449	29	51	212	1,137	41	294	2,464
नूंह	883	1,704	52	71	741	4,471	48	137	8,107
रिवाड़ी	784	1,473	89	208	440	4,973	135	582	8,684
महेन्द्रगढ़	3,162	4,836	192	291	1,182	13,821	111	787	24,382
भिवानी	6,219	9,950	436	745	3,278	27,272	271	2,099	50,270
जीन्द	2,896	5,505	223	252	1,872	16,385	144	789	28,066
हिसार	4,773	8,094	768	1,594	2,738	25,360	418	5,298	49,043
फतेहाबाद	1,745	3,128	55	110	1,076	10,626	62	452	17,254
सिरसा	4,280	7,399	3,558	651	4,797	19,518	284	1,401	41,888
जोड़ 2012	**37,892**	**64,989**	**9,836**	**9,875**	**26,111**	**1,81,925**	**5,701**	**26,288**	**3,62,617**

प्राप्ति स्थान :— पशुपालन एवं डेयरी विभाग, हरियाणा ।

पशुधन

राज्य में बकरियां, ऊंट तथा सूअर : 2012

संख्या 16.7

जिला	बकरियां						
	एक वर्ष तथा उससे ऊपर				एक वर्ष से कम		कुल बकरियां
	नर	मादा			नर	मादा	
		दूध देने वाली	दूध न देने वाली	जिनके बछड़ा या बछड़ी नहीं			
1	2	3	4	5	6	7	8
अम्बाला	562	3,137	1,377	331	979	1,414	7,800
पंचकूला	737	3,147	1,755	197	915	1,448	8,199
यमुनानगर	961	3,494	2,245	266	1,260	1,920	10,146
कुरुक्षेत्र	422	1,496	1,112	185	503	1,043	4,761
कैथल	986	2,749	2,065	357	1,156	1,834	9,147
करनाल	1,110	3,711	2,721	477	1,192	2,381	11,592
पानीपत	626	1,719	1,301	129	650	980	5,405
सोनीपत	904	3,247	1,870	181	999	1,437	8,638
रोहतक	510	2,145	1,467	303	767	1,289	6,481
झज्जर	853	3,311	2,148	567	1,358	2,144	10,381
फरीदाबाद	1,377	3,697	2,259	336	1,785	2,243	11,697
पलवल	869	3,147	2,203	234	1,172	1,725	9350
गुरूग्राम	720	4,437	2,817	271	1,401	1,909	11,555
नूंह	3,397	12,509	8,258	1,164	5,640	7,203	38,171
रिवाड़ी	1,005	9,719	4,486	827	2,675	4,525	23,237
महेन्द्रगढ़	1,770	19,872	11,771	1,330	8,168	11,782	54,693
भिवानी	2,760	18,204	10,375	2,014	7,041	10,513	50,907
जीन्द	618	3,378	2,465	409	1,165	2,275	10,310
हिसार	1,460	6,677	53,43.	1,449	2,641	4,390	21,960
फतेहाबाद	819	4,576	3,300	398	1,347	2,522	12,962
सिरसा	2,429	14,171	9,826	1,882	4,820	8,596	41,724
जोड़ 2012	**24,895**	**1,28,543**	**81,164**	**13,307**	**47,634**	**73,573**	**3,69,116**

पशुधन

राज्य में बकरियां, ऊंट तथा सूअर : 2012

संख्या 16.7 (समाप्त)

जिला	ऊंट					सूअर
	चार वर्ष से कम		चार वर्ष तथा उससे ऊपर		कुल ऊंट	
	नर	मादा	नर	मादा		
	9	10	11	12	13	14
अम्बाला	—	—	—	—	—	5,227
पंचकूला	7	—	41	—	48	1,400
यमुनानगर	—	1	—	2	3	4,543
कुरुक्षेत्र	—	—	—	1	1	3,518
कैथल	1	—	5	—	6	10,800
करनाल	16	15	37	27	95	9,071
पानीपत	—	—	2	—	2	5,945
सोनीपत	—	—	1	—	1	11,163
रोहतक	2	—	5	7	14	10,897
झज्जर	3	12	33	64	112	7,804
फरीदाबाद	1	—	7	—	8	4,225
पलवल	—	—	10	—	10	4,308
गुरूग्राम	8	10	57	16	91	5,537
नूंह	9	24	85	12	130	3,453
रिवाड़ी	104	77	434	389	1,004	2,688
महेन्द्रगढ़	279	308	1,557	1,447	3,591	1,500
भिवानी	314	607	1,234	3,249	5,404	8,514
जीन्द	13	12	22	55	102	10,929
हिसार	23	159	150	1,285	1,617	8,975
फतेहाबाद	81	236	218	1,305	1,840	4,995
सिरसा	132	407	711	3,516	4,766	1,453
जोड़ 2012	**993**	**1,868**	**4,609**	**11,375**	**18,845**	**1,26,945**

प्राप्ति स्थान :— पशुपालन एवं डेयरी विभाग, हरियाणा ।

पशुधन

राज्य में मुर्गे-मुर्गी, बत्तखें और अन्य कुक्कुटादि पालन : 2012

संख्या 16.8

जिला	बैकयार्ड कुक्कुटादि						अन्य	कुल बैकयार्ड कुक्कुटादि	कुल फार्म कुक्कुटादि	कुल जोड़
	मुर्गे—मुर्गीयां			बत्तखें						
	मुर्गीयां	मुर्गे	चूजे	बत्तखें	नर मुरगाबी	बत्तख के बच्चे				
1	2	3	4	5	6	7	8	9	10	11
अम्बाला	3,330	3,448	1,647	176	31	16	65	8,713	25,45,667	2,554,380
पंचकूला	446	237	288	—	—	—	6	977	61,92,357	6,193,334
यमुनानगर	2,605	3,324	43,011	10	1	—	—	48,951	9,57,519	1,006,470
कुरुक्षेत्र	4,726	2,086	1,046	20	50	46,042	113	54,083	35,73,308	3,627,391
कैथल	6,201	3,630	3,686	56	14	5	142	13,734	15,78,476	1,592,210
करनाल	6,237	2,984	2,700	38	45	—	22	12,026	65,49,114	6,561,140
पानीपत	3,266	1,768	821	48	—	—	—	5,903	22,81,063	2,286,966
सोनीपत	2,699	1,996	6,077	105	209	—	186	11,272	15,53,118	1,564,390
रोहतक	2,407	1,381	1,091	10	5	6	162	5,062	6,89,303	694,365
झज्जर	3,055	2,228	977	14	—	—	—	6,274	2,18,567	224,841
फरीदाबाद	4,460	2,307	4,481	17	8	—	—	11,273	31,600	42,873
पलवल	2,123	1,139	1,941	9	18	—	—	5,230	3,200	8,430
गुरूग्राम	1,492	1,227	443	36	6	7	3	3,214	4,97,850	501,064
नूंह	8,614	5,298	10,541	26	2	—	—	24,481	21,608	46,089
रिवाड़ी	1,654	1,045	1,276	14	6	—	18	4,013	7,35,719	739,732
महेन्द्रगढ़	2,171	2,893	453	3	1	—	20	5,541	9,42,323	947,864
भिवानी	5,526	4,372	2,210	5	—	—	2	12,115	28,14,521	2,826,636
जीन्द	5,100	2,373	2,944	11	2	—	223	10,653	69,30,279	6,940,932
हिसार	4,749	2,211	2,599	45	8	35	45	9,692	36,05,844	3,615,536
फतेहाबाद	4,027	2,042	1,901	23	3	8	24	8,028	2,85,304	293,332
सिरसा	6,688	4,116	3,201	372	17	23	240	14,657	5,38,716	553,373
जोड़ 2012	**81,576**	**52,105**	**93,334**	**1,038**	**426**	**46,142**	**1,271**	**2,75,892**	**4,25,45,456**	**4,28,21,348**

प्राप्ति स्थान :— पशुपालन एवं डेयरी विभाग, हरियाणा ।

पशुधन

भारत के विभिन्न राज्यों में पशुधन और कुक्कुटादि की संख्या : 2012

संख्या 16.9 (संख्या '000)

राज्य	पशु	भैंसें	भेड़े	बकरियां	घोडे और टट्टू	अन्य *	कुल पशुधन	कुक्कुटादि
1	2	3	4	5	6	7	8	9
आंध्र प्रदेश	9,596	10,623	26,396	9,071	5	409	56,099	1,61,334
अरुणाचल प्रदेश	464	6	14	306	4	620	1413	2,244
असम	10,308	435	518	6,169	14	1638	19,082	27,216
बिहार	12,232	7,567	232	12,154	49	705	32,939	12,748
झारखंड	8,730	1,186	583	6,581	6	967	18,053	13,560
गुजरात	9,984	10,386	1,708	4,959	18	74	27,128	15,006
गोआ	57	32	(a)	13	(a)	44	146	292
हरियाणा	1,808	6,085	363	369	37	158	8,820	42,821
हिमाचल प्रदेश	2,149	716	805	1,119	15	40	4,844	1,104
जम्मू तथा कश्मीर	2,798	739	3,389	2,018	144	112	9,201	8,274
कर्नाटक	9,516	3,471	9,584	4,796	13	322	27,702	53,442
केरल	1,329	102	1	1,246	(a)	57	2,735	24,282
मध्य प्रदेश	19,602	8,188	309	8,014	19	201	36,333	11,905
छत्तीसगढ़	9,815	1,391	168	3,225	3	442	15,044	23,102
महाराष्ट्र	15,484	5,594	2,580	8,435	37	357	32,489	77,795
मणिपुर	264	66	11	65	1	288	696	2,500
मेघालय	896	22	20	473	2	544	1,958	3,400
मिजोरम	35	5	1	22	1	249	312	1,271
नागालैंड	235	33	4	99	(a)	540	911	2,178
ओडिशा	11,621	726	1,581	6,513	3	287	20,732	19,891

पशुधन

भारत के विभिन्न राज्यों में पशुधन और कुक्कुटादि की संख्या : 2012

संख्या 16.9 (समाप्त) (संख्या '000)

राज्य	पशु	भैंसें	भेड़े	बकरियां	घोडे और टट्टू	अन्य *	कुल पशुधन	कुक्कुटादि
1	2	3	4	5	6	7	8	9
पंजाब	2,428	5,160	129	327	33	41	8,117	16,794
राजस्थान	13,324	12,976	9,080	21,666	38	648	57,732	8,024
सिक्किम	140	1	3	113	1	34	292	452
तमिलनाडू	8,814	780	4,787	8,143	5	193	22,723	1,17,349
त्रिपुरा	949	11	3	611	(a)	363	1,936	4,273
उत्तर प्रदेश	19,557	30,625	1,354	15,586	152	1,442	68,715	18,668
उतरांचल	2006	988	369	1,367	16	48	4,795	4,642
पश्चिमी बंगाल	16,514	597	1,076	11,506	4	650	30,348	52,838
संघीय क्षेत्र	248	191	3	204	3	115	763	1,805
अखिल भारत 2012	1,90,904	1,08,702	65,069	1,35,173	625	11,584	5,12,057	7,29,209
अखिल भारत 2007	1,99,075	1,05,343	71,558	1,40,537	611	12,573	5,29,698	6,48,830
अखिल भारत 2003	1,85,181	97,922	61,469	1,24,358	751	15,320	4,85,002	4,89,012
अखिल भारत 1997	1,98,882	89,918	57,494	1,22,721	826	15,539	4,85,384	3,47,611

प्राप्ति स्थान :—पशुपालन, डेयरी तथा मत्स्य, कृषि मंत्रालय, भारत सरकार, नई दिल्ली ।

* कुत्ते सम्मिलित नहीं है ।

टिप्पणी : आंकड़े पूर्णांकन करने के कारण कुल जोड़ से भिन्न हो सकते हैं।

अ - अनन्तिम

पशुधन

भारत के विभिन्न राज्यों में काम करने वाले पशु : 2012

संख्या 16.10 (संख्या 000)

राज्य	पशु	भैंसे	काम के लिए इस्तेमाल किए गए कुल पशु और भैंसे
1	2	3	4
आंध्र प्रदेश	3,166	244	3,410
अरुणाचल प्रदेश	135	2	137
असम	3,179	127	3,306
बिहार	1,915	300	2,215
छत्तीसगढ़	3,735	677	4,412
दिल्ली	4	3	7
गुजरात	2,557	209	2,766
गोआ	14	4	18
हरियाणा	272	136	408
हिमाचल प्रदेश	570	7	577
जम्मू तथा कश्मीर	481	27	508
झारखंड	3,798	482	4,280
कर्नाटक	2,321	68	2,389
केरल	15	15	30
मध्य प्रदेश	6,307	332	6,639
महाराष्ट्र	5,960	216	6,176
मणिपुर	61	19	80
मेघालय	274	12	286
मिजोरम	6	1	7
नागालैंड	56	11	67
ओडिशा	4,484	273	4,757
पंजाब	291	82	373
राजस्थान	1,850	167	2,017
सिक्किम	24	0	24
तमिलनाडू	778	31	809
त्रिपुरा	227	3	230
उत्तर प्रदेश	2,964	1,514	4,478
उत्तरांचल	538	29	567
पश्चिमी बंगाल	2,854	301	3,155
संघीय क्षेत्र	40	5	45
अखिल भारतीय 2003	**48,876**	**5,297**	**54,173**

प्राप्ति स्थान :—पशुपालन, डेयरी तथा मत्स्य, कृषि मंत्रालय, भारत सरकार, नई दिल्ली।

टिप्पणी :- आंकड़े नर भैंसों व पशुओं से सम्बन्धित हैं क्योंकि स्त्रोत एजैन्सी द्वारा मादा पशुओं व भैंसों की सूचना एकत्रित नहीं की जाती है।

पशु पालन

राज्य में कार्यरत पशु संस्थाएं

संख्या 16.11

वर्ष/जिला	सरकारी पशु चिकित्सा अस्पताल	क्षेत्रीय कृत्रिम गर्भाधान केन्द्र	सरकारी पशु चिकित्सा डिस्पैंसरी	स्टाकमैन/ मुख्य ग्राम केन्द्र	भेड ऊन विस्तार केन्द्र	कुक्कुटादि फार्म कुक्कुटादि विस्तार केन्द्र व सूअर केन्द्र	सूअर फार्म	घोडे पालन केन्द्र	गोसदन
1	2	3	4	5	6	7	8	9	10
1966-67	125	17	66	97	23	17	—	—	1
1970-71	154	37	71	337	25	13	2	—	2
1980-81	301	60	273	765	29	22	2	1	1
1990-91	495	60	679	777	59	22	2	1	2
2000-01	579	60	853	751	59	22	2	1	2
2005-06	673	60	999	745	59	35	2	1	2
2010-11	942	—	1,809	—	—	—	2	—	2
2013-14	944	—	1,814	—	—	—	2	—	2
2014-15	942	—	1,813	—	—	—	2	—	2
2015-16	943	—	1,814	—	—	—	2	—	2
अम्बाला	37	—	94	—	—	—	1	—	—
पंचकूला	15	—	30	—	—	—	—	—	—
यमुनानगर	24	—	64	—	—	—	—	—	1
कुरुक्षेत्र	47	—	73	—	—	—	—	—	—
कैथल	41	—	81	—	—	—	—	—	—
करनाल	49	—	134	—	—	—	—	—	—
पानीपत	34	—	73	—	—	—	—	—	—
सोनीपत	50	—	87	—	—	—	—	—	—
रोहतक	63	—	35	—	—	—	—	—	—
झज्जर	93	—	53	—	—	—	—	—	—
फरीदाबाद	16	—	45	—	—	—	—	—	—
पलवल	20	—	92	—	—	—	—	—	—
गुरूग्राम	21	—	46	—	—	—	—	—	—
नूंह	21	—	65	—	—	—	—	—	—
रिवाड़ी	50	—	61	—	—	—	—	—	—
महेन्द्रगढ़	51	—	59	—	—	—	—	—	—
भिवानी	73	—	146	—	—	—	—	—	—
जीन्द	60	—	172	—	—	—	—	—	—
हिसार	70	—	140	—	—	—	1	—	1
फतेहाबाद	50	—	92	—	—	—	—	—	—
सिरसा	58	—	172	—	—	—	—	—	—

प्राप्ति स्थान :—पशुपालन एवं डेयरी विभाग, हरियाणा।

पशु पालन

राज्य में पशु चिकित्सालयों में कर्मचारियों की संख्या

संख्या 16.12

वर्ष/जिला	पशु चिकित्सों की संख्या	पशु पालन सहायकों की संख्या	प्रांतीय औषधालयों के कम्पाऊंडरों की संख्या	स्टाक / क्षेत्रीय सहायकों की संख्या	महर्रम पट्टी करने वालों तथा नालबंधकों की संख्या	अन्य चतुर्थ श्रेणी
1	2	3	4	5	6	7
1966-67	115	9	79	77	23	—
1970-71	154	2	120	14	30	—
1980-81	322	4	312	907	22	2,546
1990-91	548	—	—	2,665	20	4,018
2000-01	731	—	—	2,738	23	4,784
2005-06	697	—	—	2,848	23	4,538
2010-11	781	—	—	2,529	23	4,194
2013-14	854	—	—	2,263	23	4,013
2014-15	802	—	—	2,244	23	2,117
2015-16	770	—	—	2,191	23	2,142
अम्बाला	23	—	—	62	—	161
पंचकूला	16	—	—	28	—	30
यमुनानगर	17	—	—	58	—	54
कुरुक्षेत्र	33	—	—	90	—	88
कैथल	19	—	—	106	—	80
करनाल	36	—	—	123	1	132
पानीपत	24	—	—	80	—	47
सोनीपत	35	—	—	137	1	90
रोहतक	50	—	—	98	1	111
झज्जर	63	—	—	103	—	100
फरीदाबाद	18	—	—	33	5	27
पलवल	13	—	—	43	—	69
गुरूग्राम	23	—	—	43	—	46
नूंह	8	—	—	49	—	106
रिवाड़ी	40	—	—	76	1	40
महेन्द्रगढ़	41	—	—	101	7	95
भिवानी	69	—	—	211	7	229
जीन्द	41	—	—	213	—	134
हिसार	101	—	—	259	—	260
फतेहाबाद	45	—	—	129	—	105
सिरसा	49	—	—	146	—	131
चण्डीगढ़	—	—	—	2	—	—
मुख्यालय पंचकूला	06	—	—	1	—	7

प्राप्ति स्थान :—पशुपालन एवं डेयरी विभाग, हरियाणा।

टिप्पणी :- (i) वर्ष 1975-76 से सभी कार्यक्रमों के अन्तर्गत स्टाक सहायक शामिल हैं।

(ii) कम्पाउंडरों को अब पशु चिकित्सालय एवं पशुधन विकास सहायकों में सम्मिलित कर दिया गया है।

पशु पालन

राज्य में पशु चिकित्सा संस्थाओं में किया गया कार्य

संख्या 16.13 (हजारों में)

वर्ष/जिला	उपचार किए गए केसों की संख्या	बधिया किए गए पशु	लगाए गए टीकों की संख्या			
			आर. पी.	पी. पी. आर.	एच. एस.	वी. क्यू.
1	2	3	4	5	6	7
1966-67	1,107	180	556	—	1,000	—
1970-71	1,186	148	797	—	953	18
1980-81	1,513	19	2,626	—	3,199	30
1990-91	2,127	8	2,784	—	4,990	61
2000-01	2,659	6	—	—	7,055	34
2005-06	4,719	7	—	—	7,545	36
2010-11	3,946	8	—	411	8,515	86
2013-14	6,205	8	—	494	12,157	24
2014-15	6,774	7	—	536	12,776	16
2015-16	7462	6	—	253	12972	30
अम्बाला	258	@	—	6	518	—
पंचकूला	107	@	—	4	162	1
यमुनानगर	271	@	—	6	578	—
कुरुक्षेत्र	338	@	—	8	548	1
कैथल	345	@	—	9	857	—
करनाल	387	@	—	8	831	1
पानीपत	248	@	—	6	447	—
सोनीपत	396	@	—	4	770	5
रोहतक	311	1	—	8	542	—
झज्जर	322	@	—	9	508	—
फरीदाबाद	149	@	—	5	277	—
पलवल	265	@	—	6	499	—
गुरूग्राम	179	@	—	4	320	—
नूंह	345	@	—	13	414	—
रिवाड़ी	227	@	—	9	401	—
महेन्द्रगढ़	314	@	—	27	542	7
भिवानी	575	1	—	37	963	—
जीन्द	657	2	—	13	954	—
हिसार	824	1	—	38	1120	8
फतेहाबाद	359	@	—	7	746	—
सिरसा	585	1	—	26	975	7

पशु पालन

राज्य में पशु चिकित्सा संस्थाओं में किया गया कार्य

संख्या 16.13 (समाप्त) (हजारों में)

वर्ष/जिला	लगाए गए टीकों की संख्या							जोड़ (4 to14)
	आर. के.	एफ. पी.	भेड़ पाक्स	फुट माउथ	स्वाइन फीवर	इन्टरोटोक्सिमिया	अन्य	
	8	9	10	11	12	13	14	15
1966-67	37	8	—	—	—	—	8	1,609
1970-71	99	35	—	—	—	—	—	1,902
1980-81	609	396	236	156	25	326	8	7,611
1990-91	1,483	808	385	443	41	871	154	12,020
2000-01	2,127	876	629	960	14	641	198	12,534
2005-06	2,775	1,394	641	6,842	35	644	285	20,197
2010-11	2,367	1,723	474	10,622	54	460	5	24,717
2012-13	35	88	474	13,129	56	470	10	27,134
2013-14	2,054	331	486	12,879	65	472	57	29,019
2014-15	—	—	383	14,002	108	577	336	28,704
2015-16	—	—	308	14095	118	680	202	28658
अम्बाला	—	—	10	511	5	18	7	1075
पंचकूला	—	—	3	186	1	12	2	371
यमुनानगर	—	—	7	606	4	18	8	1227
कुरुक्षेत्र	—	—	10	592	3	19	6	1187
कैथल	—	—	14	875	10	25	8	1798
करनाल	—	—	12	912	8	24	10	1806
पानीपत	—	—	6	539	5	10	8	1021
सोनीपत	—	—	7	790	10	14	15	1615
रोहतक	—	—	14	597	11	18	15	1205
झज्जर	—	—	18	533	7	25	9	1109
फरीदाबाद	—	—	2	282	4	11	3	584
पलवल	—	—	10	585	4	19	6	1129
गुरूग्राम	—	—	2	360	5	13	4	708
नूंह	—	—	5	469	3	40	4	948
रिवाड़ी	—	—	3	438	4	28	3	886
महेन्द्रगढ़	—	—	21	574	2	78	6	1257
भिवानी	—	—	49	1160	9	99	22	2339
जीन्द	—	—	15	1170	10	34	18	2214
हिसार	—	—	47	1180	8	72	20	2493
फतेहाबाद	—	—	15	736	4	24	18	1550
सिरसा	—	—	38	1000	1	79	10	2136

प्राप्ति स्थान :— पशुपालन एवं डेयरी विभाग, हरियाणा ।

आर. पी. – रिण्डर पैस्ट
बी. क्यू. – ब्लैक क्वार्टर
@ — 500 से कम
पी. पी. आर. – पेस्टे – डेस पेफीटस रुमीनेन्टस
एच. एस. – हैमोरिजक सैपटिकेमिया
आर. के.—रानीखेत
एफ. पी.—फाऊल पाक्स

पशु पालन

राज्य में संक्रामक रोगों के कारण पशुओं में होने वाली मृत्यु*

संख्या 16.14

वर्ष/जिला	पशु	भैंसे	अश्व सुदृश पशु	भेडे	बकरियां	कुत्ते	ऊंट	सूअर	कुक्कुटादि
1	2	3	4	5	6	7	8	9	10
1966-67	687	673	8	336	209	—	219	—	—
1970-71	56	800	7	—	—	—	—	—	—
1980-81	338	—	—	—	—	—	—	—	—
1990-91	14	95	—	—	—	—	—	—	826
2000-01	31	98	—	—	—	—	—	—	—
2005-06	1	35	—	—	—	—	—	—	—
2010-11	—	—	—	—	—	—	—	—	—
2013-14	473	—	—	—	—	—	—	—	—
2014-15	—	—	—	—	—	—	—	—	—
2015-16	—	45	—	—	—	—	—	—	—
अम्बाला	—	—	—	—	—	—	—	—	—
पंचकूला	—	—	—	—	—	—	—	—	—
यमुनानगर	—	45	—	—	—	—	—	—	—
कुरुक्षेत्र	—	—	—	—	—	—	—	—	—
कैथल	—	—	—	—	—	—	—	—	—
करनाल	—	—	—	—	—	—	—	—	—
पानीपत	—	—	—	—	—	—	—	—	—
सोनीपत	—	—	—	—	—	—	—	—	—
रोहतक	—	—	—	—	—	—	—	—	—
झज्जर	—	—	—	—	—	—	—	—	—
फरीदाबाद	—	—	—	—	—	—	—	—	—
पलवल	—	—	—	—	—	—	—	—	—
गुरूग्राम	—	—	—	—	—	—	—	—	—
नूंह	—	—	—	—	—	—	—	—	—
रिवाड़ी	—	—	—	—	—	—	—	—	—
महेन्द्रगढ़	—	—	—	—	—	—	—	—	—
भिवानी	—	—	—	—	—	—	—	—	—
जीन्द	—	—	—	—	—	—	—	—	—
हिसार	—	—	—	—	—	—	—	—	—
फतेहाबाद	—	—	—	—	—	—	—	—	—
सिरसा	—	—	—	—	—	—	—	—	—

प्राप्ति स्थान :— पशुपालन एवं डेयरी विभाग, हरियाणा।

* सरकारी संस्थाओं और निदेशक, पशुपालन के ध्यान आये हुए उत्पातों से मृत्यु।

पशु पालन

राज्य में कृत्रिम गर्भाधान केन्द्रों में रखे गये सांड़ो तथा कृत्रिम गर्भाधान प्रणाली के अधीन किया गया कार्य

संख्या 16.15 (हजारों में)

वर्ष / जिला	गर्भाधान के लिए कृत्रिम गर्भाधान बैंक, केन्द्रों और प्रदर्शी गांवों में रखे हुए सांडों की संख्या*		प्राकृतिक प्रजनन के लिए प्रदेशों गांवों में रखे हुए सांडों की संख्या		कृत्रिम गर्भाधान केन्द्रों पर गर्भाधान करवाये गये पशुओं की संख्या			
					कृत्रिम गर्भाधान द्वारा		प्राकृतिक ढंग द्वारा	
	गायें	भैंसे	गायें	भैंसे	गायें	भैंसे	गायें	भैंसे
1	2	3	4	5	6	7	8	9
1966-67	32	28	65	68	4	9	2	—
1970-71	17	28	37	51	33	40	2	—
1980-81	88	81	11	—	152	65	—	—
1990-91	118	103	—	—	400	322	—	—
2000-01	71	108	—	—	255	306	—	—
2005-06	28	106	—	—	373	1,049	—	—
2010-11	25	103	—	—	653	1,578	—	—
2012-13	37	134	—	—	860	2,114	—	—
2013-14	39	134	—	—	920	2,348	—	—
2014-15	33	139	—	—	913	2,297	—	—
2015-16	34	139	—	—	916	2355	—	—
अम्बाला	—	—	—	—	47	85	—	—
पंचकूला	—	—	—	—	10	26	—	—
यमुनानगर	13	25	—	—	83	98	—	—
कुरुक्षेत्र	—	—	—	—	55	90	—	—
कैथल	—	—	—	—	44	154	—	—
करनाल	—	—	—	—	95	133	—	—
पानीपत	—	—	—	—	31	87	—	—
सोनीपत	—	—	—	—	53	131	—	—
रोहतक	—	—	—	—	24	101	—	—
झज्जर	—	—	—	—	26	96	—	—
फरीदाबाद	—	—	—	—	26	59	—	—
पलवल	—	—	—	—	20	90	—	—
गुरूग्राम	7	36	—	—	28	61	—	—
नूंह	—	—	—	—	15	76	—	—
रिवाड़ी	—	—	—	—	27	79	—	—
महेन्द्रगढ़	—	—	—	—	32	106	—	—
भिवानी	—	—	—	—	70	212	—	—
जीन्द	—	—	—	—	36	193	—	—
हिसार	14	78	—	—	52	199	—	—
फतेहाबाद	—	—	—	—	47	141	—	—
सिरसा	—	—	—	—	95	138	—	—

प्राप्ति स्थान :— पशुपालन एवं डेयरी विभाग, हरियाणा।

*प्रदर्शी गांव में रखे गए सांड़ों की सूचना अलग से उपलब्ध नहीं है। यह सूचना कृत्रिम गर्भाधान केन्द्रों में सम्मिलित की गई हैं।

पशु पालन

राज्य में सघन पशुधन विकास परियोजनाएं

संख्या 16.16

वर्ष/जिला	बड़े आकार की परियोजनाओं की संख्या	मध्यम आकार की परियोजनाओं की संख्या	परियोजनाओं के अन्तर्गत वीर्य बैंकों की संख्या
1	2	3	4
1975-76	2	5	6
1980-81	2	5	7
1990-91	2	5	7
2000-01	2	5	7
2005-06	2	5	7
2010-11	2	5	7
2012-13	2	5	7
2013-14	2	5	7
2014-15	2	5	7
2015-16	2	5	7
अम्बाला	—	1	1
पंचकूला	—	—	—
यमुनानगर	—	—	—
कुरुक्षेत्र	—	1	1
कैथल	—	—	—
करनाल	1	—	1
पानीपत	—	—	—
सोनीपत	—	—	—
रोहतक	—	—	—
झज्जर	—	—	—
फरीदाबाद	—	—	—
पलवल	—	—	—
गुरूग्राम	1	—	1
नूंह	—	—	—
रिवाड़ी	—	—	—
महेन्द्रगढ़	—	—	—
भिवानी	—	1	1
जीन्द	—	1	1
हिसार	—	—	—
फतेहाबाद	—	—	—
सिरसा	—	1	1

प्राप्ति स्थान :—पशुपालन एवं डेयरी विभाग, हरियाणा।

पशु पालन

राज्य में गोशालाओं का विकास तथा पशु पकड़ने वाले दलों का काम

संख्या 16.17

वर्ष/ जिला	विकसित गोशाला	राज्य में गोशाला संघ से संबंधित गोशालाओं की संख्या	पशु पकड़ने वाले दलों की संख्या*		पकड़े हुए पशुओं की संख्या	
			आवारा पशु	जंगली पशु	आवारा पशु	जंगली पशु
1	2	3	4	5	6	7
1966-67	—	49	—	—	726	143
1970-71	—	51	1	1	596	185
1980-81	29	56	1	—	171	34
1990-91	57	67	1	—	178	68
2000-01	79	91	1	—	624	—
2005-06	215	215	1	—	357	—
2010-11	283	257	1	—	—	—
2012-13	277	277	1	—	65	—
2013-14	307	274	1	—	63	—
2014-15	407	307	1	—	67	—
2015-16	408	387	2	—	64	—
अम्बाला	8	7	—	—	—	—
पंचकूला	11	9	—	—	—	—
यमुनानगर	18	8	1	—	10	—
कुरुक्षेत्र	19	19	—	—	—	—
कैथल	16	15	—	—	—	—
करनाल	17	17	—	—	—	—
पानीपत	16	15	—	—	—	—
सोनीपत	23	23	—	—	—	—
रोहतक	8	8	—	—	—	—
झज्जर	12	12	—	—	—	—
फरीदाबाद	4	4	—	—	—	—
पलवल	5	5	—	—	—	—
गुरूग्राम	7	7	—	—	—	—
नूंह	12	12	—	—	—	—
रिवाड़ी	4	4	—	—	—	—
महेन्द्रगढ़	19	19	—	—	—	—
भिवानी	30	30	—	—	—	—
जीन्द	30	27	—	—	—	—
हिसार	41	41	1	—	54	—
फतेहाबाद	35	34	—	—	—	—
सिरसा	73	71	—	—	—	—

प्राप्ति स्थान :—पशुपालन एवं डेयरी विभाग, हरियाणा।

* दल राज्य स्तर पर है एवम् वर्ष 1970-71 के बाद केवल एक ही पशु पकड़ने वाले दल ने आवारा एवं जंगली पशुओं को पकड़ने का काम किया।

पशु पालन

राज्य में मान्यता प्राप्त बुचड़ खानों और इन में वध किये जाने वाले पशुओं की संख्या

संख्या 16.18 (हजारों में)

वर्ष/जिला	मान्यता प्राप्त बुचड़ खानों की संख्या	वध किये गये पशु			
		भेड़ें	बकरियां	सूअर	जोड़
1	2	3	4	5	6
1966-67	33	94.1	—	4.8	98.9
1970-71	34	147.6	—	8.4	156.0
1980-81	43	45.0	91.0	19.1	155.1
1990-91	42	59.6	137.6	20.7	217.9
1995-96	46	62.9	102.6	19.4	184.9
2000-01	34	55.5	56.3	14.6	126.4
2005-06	28	38.4	57.5	10.7	106.6
2012-13	36	390.9	98.2	10.1	499.2
2013-14	36	611.0	69.1	5.0	685.1
2014-15	32	599.0	53.0	2.6	654.6
अम्बाला	3	0.1	0.1	0	0.2
पंचकूला	1	—	—	—	—
यमुनानगर	2	0.5	0.5	0.5	1.5
कुरुक्षेत्र	1	0.2	0.2	0.2	0.6
कैथल	1	—	—	—	—
करनाल	3	0.2	0.6	0.7	1.5
पानीपत	—	—	—	—	—
सोनीपत	—	—	—	—	—
रोहतक	2	1.0	0.7	0.4	2.1
झज्जर	1	0.1	0.2	0.2	0.5
फरीदाबाद	1	—	—	—	—
पलवल	—	—	—	—	—
गुरूग्राम	2	—	—	—	—
नूंह	1	594.6	47.1		641.7
रिवाड़ी	1	—	0.9		0.9
महेन्द्रगढ़	2	—	—	—	—
भिवानी	5	—	—	—	—
जीन्द	1	1.0	1.1	0.4	2.5
हिसार	1	—	—	—	—
फतेहाबाद	3	—	—	—	—
सिरसा	1	1.3	1.6	0.2	3.1

प्राप्ति स्थान :— पशुपालन एवं डेयरी विभाग, हरियाणा ।

डेयरी उद्योग

राज्य में दूध का संग्रहण, संयंत्र तथा दूध संग्रह केन्द्रों की संख्या

संख्या 16.19

वर्ष/जिला	दूध का संग्रहण* (लाख लीटर)	दूध संयंत्र		दूध संग्रह केन्द्र	
		संख्या	क्षमता (लाख लीटर) प्रति दिन	संख्या	क्षमता (लाख लीटर) प्रति दिन
1	2	3	4	5	6
1978-79	283.5	5	2.35	6	0.75
1980-81	211.8	5	2.35	10	1.45
1985-86	598.5	5	3.15	16	2.70
1990-91	341.5	6	3.65	12	2.30
1995-96	434.1	5	5.15	9	1.70
1999-00	918.3	5	4.70	16	2.45
2000-01	1009.3	5	4.70	19	3.05
2001-02	1237.1	5	4.70	23	3.00
2005-06	1468.28	5	4.70	27	3.33
2010-11	1875.45	5	4.70	27	3.33
2011-12	1948.41	5	9.90	17	3.03
2012-13	1409.90	5	8.80	20	3.74
2013-14	1472.31	6	6.25	18	3.30
2014-15	1601	6	6.45	17	3.20
2015-16	1648	6	6.45	17	3.20
रोहतक/सोनीपत/महेन्द्रगढ़/रिवाड़ी/भिवानी/झज्जर	365	1	1.00	4	1.10
जीन्द/हिसार/फतेहाबाद	388	1	1.50	2	0.50
अम्बाला/यमुनानगर/पंचकूला	239	1	1.40	2	0.40
करनाल/पानीपत/कुरुक्षेत्र/कैथल	156	1	0.20	1	0.20
सिरसा	276	1	1.10	4	0.40
गुड़गांव/फरीदाबाद	224	1	1.25	4	0.60

*केवल समितियों के द्वारा प्राप्त किया गया दूध ।

प्राप्ति स्थान :—हरियाणा डेयरी विकास निगम ।

डेयरी उद्योग

राज्य में दूध का अनुमानित उत्पादन तथा प्रति दिन प्रति व्यक्ति दूध की उपलब्धता

संख्या 16.20

वर्ष	दूध का अनुमानित उत्पादन (लाख टन)	प्रति व्यक्ति प्रति दिन दूध की उपलब्धता (ग्राम)
1	2	3
1966-67	10.89	352
1977-78	17.27	412
1980-81	21.87	484
1985-86	25.55	478
1990-91	34.19	571
1991-92	35.65	579
1995-96	40.56	602
1996-97	42.04	611
1997-98	43.73	621
1998-99	45.27	626
1999-00	46.79	631
2000-01	48.49	640
2001-02	49.77	646
2002-03	51.36	656
2003-04	52.20	660
2004-05	52.20	660
2005-06	52.98	660
2006-07	53.67	660
2007-08	54.51	660
2008-09	57.45	668
2009-10	60.06	673
2010-11	62.67	680
2011-12	66.61	708
2012-13	70.40	747
2013-14	74.42	773
2014-15	79.01	805
2015-16	83.81	835

प्राप्ति स्थान :—पशुपालन एवं डेयरी विभाग, हरियाणा।

टिप्पणी :- वर्ष 1967-68 से 1976-77 तक अनुमानित दूध उत्पादन की सूचना उपलब्ध नही है. क्योंकि जिस स्कीम के अन्तर्गत ये आंकड़े एकत्रित किये जाते हैं, यह वर्ष 1977-78 से ही आरम्भ की गई थी। जिलावार अनुमान तैयार नहीं किए जाते।

खण्ड—XVII

मछली पालन

इस खण्ड में हरियाणा में मछली पालन सम्बन्धी आंकड़े दिए गए हैं।

तालिका 17.1—में मछली पालन विकास सम्बन्धी सूचना दी गई है।

तालिका 17.2—में पकड़ी हुई मछलियों के निपटान के बारे में बताया गया है।

मछली पालन

मछली पालन विकास

संख्या 17.1

वर्ष/जिला	हैक्टेयरों में सम्भूत क्षेत्र	जारी किये गये लाईसेंस (संख्या)	मछली पालन से कुल प्राप्ति (000 ₹)	बिना लाईसैंस मछली पकड़ने वाले केसों की संख्या	वसूल किया गया मुआवजा (₹)	छीनी हुई मछली की बिक्री (₹)
1	2	3	4	5	6	7
1966-67	222	161	367	81	553	—
1970-71	155	2,789	578	116	1,797	609
1975-76	624	4,067	707	349	12,745	7,121
1980-81	295	2,975	2,583	66	1,245	178
1985-86	2,714	1,217	4,609	26	775	590
1990-91	2,078	3,189	8,728	8	1,135	320
1995-96	6,180	2,740	40,655	152	8,100	1,447
2000-01	7,745	8,619	8,26,827*	186	6,385	1,632
2005-06	10,532	6,810	14,49,101	228	8,887	—
2010-11	17,094	7,239	50,84,326	388	5,640	850
2015-16	17,800	7,373	96,80,000	—	2,355	—
अम्बाला	394	—	2,32,000	—	—	—
पंचकूला	173	180	1,02,640	—	—	—
यमुनानगर	395	2,980	2,41,920	—	600	—
कुरुक्षेत्र	505	251	2,94,000	—	—	—
कैथल	925	210	4,26,000	—	—	—
करनाल	835	235	4,57,200	—	—	—
पानीपत	685	350	4,16,640	—	—	—
सोनीपत	1,280	332	6,57,520	—	—	—
रोहतक	932	176	4,90,560	—	—	—
झज्जर	1,190	180	6,35,360	—	—	—
फरीदाबाद	232	701	1,71,360	—	—	—
पलबल	1,130	90	6,31,680	—	450	—
गुरुग्राम	452	150	2,80,480	—	—	—
नूह	1,455	—	7,82,880	—	450	—
रिवाड़ी	612	70	3,29,680	—	—	—
महेन्द्रगढ़	375	801	2,48,160	—	—	—
भिवानी	1,010	96	5,75,280	—	—	—
जीन्द	1,105	94	6,00,160	—	—	—
हिसार	1,650	166	7,84,000	—	—	—
फतेहाबाद	1,080	171	5,65,760	—	855	—
सिरसा	1,385	140	7,56,720	—	—	—

प्राप्ति स्थान :—मछली पालन विभाग, हरियाणा।

मछली पालन

वर्ष 2015-16 में पकड़ी हुई मछलियों का निपटान

संख्या 17.2 (उत्पादन टनों में)

जिला	विपणन मछली	फ्रीजिंग	धूप से सुखाई गई	लवणित	डिब्बा बन्दी	कटौती	विभिन्न उद्देश्य	कुल जोड़
1	2	3	4	5	6	7	8	9
अम्बाला	2,900	—	—	—	—	—	—	2,900
पंचकूला	1,283	—	—	—	—	—	—	1,283
यमुनानगर	3,024	—	—	—	—	—	—	3,024
कुरुक्षेत्र	3,675		—	—	—	—	—	3,675
कैथल	5,325	—	—	—	—	—	—	5,325
करनाल	5,715	—	—	—	—	—	—	5,715
पानीपत	5,188	—	—	20	—	—	—	5,208
सोनीपत	8,219	—	—	—	—	—	—	8,219
रोहतक	6,132	—	—	—	—	—	—	6,132
झज्जर	7,942		—	—	—		—	7,942
फरीदाबाद	2,142	—	—	—	—	—	—	2,142
पलबल	7,896	—	—	—	—	—	—	7,896
गुरुग्राम	3,404		102	—	—	—	—	3,506
नूह	9,786	—	—	—	—	—	—	9,786
रिवाड़ी	4,121	—	—	—	—	—	—	4,121
महेन्द्रगढ़	3,102	—	—	—	—	—	—	3,102
भिवानी	7,191	—	—	—	—	—	—	7,191
जीन्द	7,502	—	—	—	—	—	—	7,502
हिसार	9,800	—	—	—	—	—	—	9,800
फतेहाबाद	7,072	—	—	—	—	—	—	7,072
सिरसा	9,459	—	—	—	—	—	—	9,459
जोड़	**1,20,878**		**102**	**20**	—	—	—	**1,21,000**

प्राप्ति स्थान :—मछली पालन विभाग, हरियाणा।

खण्ड—XVIII

वन

इस खण्ड में वनों के अधीन दर्ज क्षेत्र ''कृषि'' के अधीन दर्ज निदेशक भू-अभिलेख द्वारा सप्लाई किये गये आंकड़ो से वन तथा भू—अभिलेख विभागों द्वारा विभिन्न परिभाषाएं अपनाए जाने के परिणामस्वरुप मेल नहीं खाएगा । वन विभाग अपने नियंत्रणाधीन सारे क्षेत्र की गणना, जिस में वन रहित क्षेत्र भी सम्मिलित है, वन क्षेत्र के अन्तर्गत करता है जबकि भू—अभिलेख वनों के अधीन वास्तविक क्षेत्र के आधार पर इसकी गणना करता है ।

सारणी 18.1—स्वामित्व के आधार पर वनों के अधीन क्षेत्र दिया गया है।

सारणी 18.2—वनों के अन्तर्गत क्षेत्रफल की प्रतिशतता तथा प्रति लाख जनसंख्या के आधार पर वनों का दर्शाता है।

सारणी 18.3— मुख्य वन उपज केवल राज्य वनों के विषय में दिया गया है ।

सारणी 18.4—इसमें हरियाणा में लघु वन उपज (केवल राज्य वन) के विषय में वर्णन दिया गया है ।

सारणी 18.5—इसमें पशुओं को चराने और आग से बचाए हुए वन क्षेत्र का वर्णन दिया गया है ।

सारणी 18.6—हरियाणा के वन विभाग की आय और व्यय से संबंधित है ।

वन
वनों के अधीन क्षेत्र

संख्या 18.1 (वर्ग किलोमीटरों में)

वर्ष/जिला	राज्य वन			निजी वन			
	आरक्षित	संरक्षित	अवर्गीकृत	भारतीय वन अधिनियम के अन्तर्गत बन्द किए गए	भू—संरक्षण अधिनियम के अन्तर्गत बन्द किए गए	जोड़	राज्य वन की कुल वन क्षेत्र से प्रतिशतता
1	2	3	4	5	6	7	8
1966-67	187	413	13	110	639	1,362	45.01
1970-71	160	485	106	74	653	1,478	50.81
1975-76	212	695	39	30	439	1,415	66.86
1980-81	224	1,022	38	42	336	1,662	77.26
1985-86	229	1,087	72	32	265	1,685	82.37
1990-91	247	1,080	89	23	263	1,702	83.20
1995-96	247	1,104	70	11	115	1,547	91.86
2000-01	249	1,154	21	4	125	1,553	91.69
2005-06	249	1,158	19	10	123	1,559	91.47
2010-11	249	1,166	17	11	241	1,684	85.04
2014-15	250	1,185	12	14	297	1,758	82.31
2015-16 (अ)	250	1,187	10	14	287	1,748	82.78
अम्बाला	2	35	0	@	16	53	69.81
पंचकूला	86	253	@	0	43	382	88.74
यमुनानगर	69	133	1	0	14	217	93.55
कुरुक्षेत्र	18	27	0	0	0	45	100.00
कैथल	37	35	0	0	0	72	100.00
करनाल	4	71	@	1	@	76	98.68
पानीपत	0	41	0	1	0	42	97.62
सोनीपत	0	74	0	0	0	74	100.00
रोहतक	0	40	4	0	2	46	95.65
झज्जर	0	37	1	0	2	40	95.00
फरीदाबाद	2	13	0	0	55	70	21.43
पलवल	1	27	1	0	@	29	100.00
गुरुग्राम	@	12	@	2	65	79	15.19
नूह	2	16	@	2	69	89	20.22
रिवाड़ी	6	33	@	1	10	50	78.00
महेन्द्रगढ़	17	24	@	5	11	57	71.93
भिवानी	2	87	@	2	0	91	97.80
जीन्द	4	63	2	@	0	69	100.00
हिसार	0	63	@	0	0	63	100.00
फतेहाबाद	0	55	1	@	0	56	100.00
सिरसा	@	48	@	@	0	48	100.00

@ एक से कम है। प्राप्ति स्थान :—वन विभाग, हरियाणा।

अ—अनन्तिम

वन

वनों के अन्तर्गत क्षेत्र की प्रतिशतता तथा प्रति लाख जनसंख्या पर वनों का क्षेत्र

संख्या 18.2

वर्ष/जिला	कुल वन क्षेत्र (वर्ग किलोमीटर)	कुल भौगोलिक क्षेत्रफल (वर्ग किलोमीटर)	कुल भौगोलिक क्षेत्रफल से वन के क्षेत्र की प्रतिशतता	वन का क्षेत्रफल प्रति लाख जनसंख्या पर वन क्षेत्र (वर्ग किलोमीटर)
1	2	3	4	5
1966-67	1,362	44,056	3.09	17.94
1970-71	1,478	44,056	3.35	14.73
1975-76	1,415	44,222	3.20	14.10
1980-81	1,662	44,212	3.76	12.86
1985-86	1,685	44,212	3.81	13.04
1990-91	1,702	44,212	3.85	10.34
1995-96	1,547	44,212	3.50	9.40
2000-01	1,553	44,212	3.51	9.43
2005-06	1,559	44,212	3.53	7.37
2010-11	1,684	44,212	3.81	6.64
2014-15	1,758	44,212	3.98	6.93
2015-16 (अ)	1,748	44,212	3.95	6.90
अम्बाला	53	1,574	3.37	4.70
पंचकूला	382	898	42.54	68.09
यमुनानगर	217	1,768	12.27	17.87
कुरुक्षेत्र	45	1,530	2.94	4.67
कैथल	72	2,317	3.11	6.70
करनाल	76	2,520	3.02	5.05
पानीपत	42	1,268	3.31	3.49
सोनीपत	74	2,122	3.49	5.10
रोहतक	46	1,745	2.64	4.34
झज्जर	40	1,834	2.18	4.18
फरीदाबाद	70	741	9.45	3.87
पलवल	29	1,359	2.13	2.78
गुरुग्राम	79	1,507	5.24	7.25
नूह	89	1,258	7.07	5.88
रिवाड़ी	50	1,594	3.14	5.56
महेन्द्रगढ़	57	1,899	3.00	6.18
भिवानी	91	4,778	1.90	5.57
जीन्द	69	272	2.55	5.17
हिसार	63	3,983	1.58	3.61
फतेहाबाद	56	2,538	2.21	5.94
सिरसा	48	4,277	1.12	3.71

*— संबंधित जनगणना आंकड़ों पर आधारित।

प्राप्ति स्थान :—वन विभाग, हरियाणा।

अ— अनन्तिम

वन

मुख्य वन उपज की मात्रा तथा मूल्य (केवल राज्य वन) अनुमानित मूल्य

संख्या 18.3

वर्ष/उत्पादन एजैन्सी	परिवर्तित प्राप्तियां (क्यूसिक में)						
	खड़े वृक्षों का घनत्व जो गिराया गया (क्यूसिक मीटर में)	गोल इमारती लकड़ी (ठोस क्यूसिक मीटर में)	अनुमानित मूल्य (000 रु0 में)	ग्रेड-I (ग्रिथ 26 सैंटीमीटर से 58 सैंटीमीटर)	अनुमानित मूल्य (000 रु0 में)	ग्रेड-II (ग्रिथ 26 सैंटीमीटर से नीचे)	अनुमानित मूल्य (000 रु0 में)
1	2	3	4	5	6	7	8
वन विभाग (ए)	58550	32451	199800	14899	31404	7533	5619
हरियाणा वन विकास निगम (बी)	56969	29468	167402	20074	39051	12154	8052
2014-15 (ए +बी)	**115519**	**61919**	**367202**	**34973**	**70455**	**19687**	**13671**
वन विभाग (ए)	122253	65596	340757	32554	60458	13679	10269
हरियाणा वन विकास निगम (बी)	62505	33985	170476	19730	33486	12239	7192
2015-16 (ए +बी)	**184758**	**99581**	**511233**	**52284**	**93944**	**25918**	**17461**

वन

मुख्य वन उपज की मात्रा तथा मूल्य (केवल राज्य वन)

संख्या 18.3 (समाप्त)

वर्ष/उत्पादन एजैन्सी	परिवर्तित प्राप्तियां (क्यूसिक में)						
	मात्रा (संख्या)	तना (गट्ठे घन मीटर में) (4स्टम्पस= 1 स्टम्प 3)	अनुमानित मूल्य (000 रु0 में)	जी-I/जी-II/ स्टम्पस (जी-I*5/12+जी-II *2/12+ स्टम्पस घन मीटर*1/4) के बाद ईंधन की लकड़ी के गट्ठों में परिवर्तित	अनुमानित मूल्य (000 रु0 में)	कुल उत्पादन (ठोस घन मीटर में)	अनुमानित मूल्य (000 रु0 में)
1	9	10	11	12	13	14	15
वन विभाग (ए)	1940	485	823	7585	37846	40036	237646
हरियाणा वन विकास निगम (बी)	10824	2706	2508	11066	49611	40534	217013
2014-15 (ए +बी)	**12764**	**3191**	**3331**	**18651**	**87457**	**80570**	**454659**
वन विभाग (ए)	13630	3408	3481	16696	74208	82292	414965
हरियाणा वन विकास निगम (बी)	42337	10584	5430	12907	46108	46892	216584
2015-16 (ए +बी)	**55967**	**13992**	**8911**	**29603**	**120316**	**129184**	**631549**

प्राप्ति स्थान :—वन विभाग, हरियाणा।

वन

लघु वन उपज (केवल राज्य वन)

संख्या 18.4 (मूल्य 000 ₹ में)

वर्ष	बांस	चारा और घास	गोंद और बरोजा	चारा के इलावा घास	फल	अन्य	जोड़
1	2	3	4	5	6	7	8
1966-67	—	1,98	13	28	—	8	2,47
1970-71	76	2,92	1,15	71	—	12	5,66
1975-76	1,92	4,51	58	52	—	20	7,73
1980-81	2,31	5,36	4,32	10,23	11	3,34	25,67
1985-86	2,63	3,34	@	11,81	23	57,35	75,36
1990-91	7,34	14,51	10	22,78	47	2,14	47,34
1995-96	17,11	18,61	—	35,74	26	40	72,12
2000-01	11,89	9,26	—	6,67	70	44	28,96
2005-06	35,43	11,67	—	9,64	49	9	57,32
2010-11	3	25,33	—	1,44	—	94	27,74
2014-15	2	3,75	—	10,83	3	3,81	18,44
2015-16	1	2,06	—	17,01	5	4,12	23,25

@ 500 ₹ से कम।

प्राप्ति स्थान :—वन विभाग, हरियाणा।

वन

आग और पशुओं के चराने से संरक्षित वन क्षेत्र

संख्या 18.5 (वर्ग किलोमीटर में)

वर्ष	आग के संरक्षण				
	कुल वन क्षेत्र	संरक्षित रखने का प्रयत्न किया गया	वास्तविक रुप से संरक्षित	अग्नि संरक्षण के अधीन वनों की कुल वन क्षेत्र की प्रतिशतता	अग्नि संरक्षण कार्यों का खर्च (₹)
1	2	3	4	5	6
1966-67	1,362	1,362	1,344	98.68	20,545
1970-71	1,477.73	1,477.73	1,437.12	97.25	18,368
1975-76	1,415.48	1,415.48	1,406.36	99.36	13,118
1980-81	1,661.64	1,661.64	1,640.33	98.72	21,245
1985-86	1,685.43	1,685.43	1,670.44	99.11	3,94,761
1990-91	1,701.99	1,701.99	1,701.70	99.98	5,03,000
1995-96	1,547.06	1,547.06	1,532.12	99.03	4,50,000
2000-01	1,553.02	1,553.02	1,549.62	99.78	10,74,994
2005-06	1,559.10	1,559.10	1,554.28	99.69	53,57,416
2010-11	1,683.82	1,683.82	1,679.43	99.74	1,03,54,000
2014-15	1,758.29	1,758.29	1,758.06	99.98	74,00,000
2015-16	1,747.56	1,747.56	1,747.37	99.99	79,44,000

वन

आग और पशुओं के चराने से संरक्षित वन क्षेत्र

संख्या 18.5 (समाप्त) (वर्ग किलोमीटर में)

वर्ष	चराई से संरक्षण				
	चराई बन्द किया गया क्षेत्र	सारे साल चराई के लिये खुला क्षेत्र		साल में कुछ समय चराई के लिये खुला क्षेत्र	
		सभी पशुओं के लिये	केवल कोंपलें आदि खाने वाले पशुओं के लिये	सभी पशुओं के लिये	केवल कोंपलें आदि खाने वाले पशुओं के लिये
1	7	8	9	10	11
1966-67	889.92	—	444.63	—	27.82
1970-71	1,383.46	—	24.86	22.81	46.60
1975-76	1,342.12	21.27	18.17	4.19	29.73
1980-81	1,426.02	60.75	54.07	106.80	14.00
1985-86	1,457.53	28.52	66.01	55.50	77.87
1990-91	1,674.18	13.91	1.40	12.50	—
1995-96	1,515.21	17.98	1.40	12.50	—
2000-01	1,553.02	—	—	—	—
2005-06	1,559.10	—	—	—	—
2010-11	1,683.82	—	—	—	—
2014-15	1,758.29	—	—	—	—
2015-16	1,747.56	—	—	—	—

प्राप्ति स्थान :—वन विभाग, हरियाणा।

वन

वन विभाग की आमदनी और खर्च

संख्या 18.6 (₹ में)

वर्ष	आय	व्यय			
		सामान्य खर्च सुपुर्दी खर्च सहित	योजना व विकास खर्च	कुल खर्च (3+4)	शुद्ध आय अर्थात् बढौतरी(+) या घाटा (-)
1	2	3	4	5	6
1966-67	27,07,782	16,43,147	42,37,091	58,80,238	(–)31,72,456
1970-71	49,18,970	51,78,448	45,39,370	97,17,818	(–)47,98,848
1975-76	94,70,097	1,07,39,193	48,78,568	1,56,17,761	(–)61,47,664
1980-81	2,69,43,823	4,43,34,467	48,45,679	4,91,80,146	(–)2,22,36,323
1985-86	5,19,49,514	5,26,11,722	14,07,90,998	19,34,02,720	(–)14,14,53,206
1990-91	9,66,24,101	7,59,45,264	34,40,17,681	41,99,62,945	(–)32,33,38,844
1995-96	19,56,53,921	14,49,95,987	40,11,47,278	54,61,43,265	(–)35,04,89,344
2000-01	25,72,33,911	28,40,69,302	30,57,40,166	58,98,09,468	(–)33,25,75,557
2005-06	32,42,02,395	44,70,48,166	90,84,74,476	1,35,55,22,642	(–)1,03,13,20,247
2010-11	44,18,64,319	75,26,80,000	1,31,51,57,000	2,06,78,37,000	(–)1,62,59,72,681
2014-15	39,07,65,122	1,90,66,53,447	1,23,79,60,869	3,14,46,14,316	(–)2,75,38,49,194
2015-16 (अ)	52,28,60,389	1,29,21,60,994	1,96,95,10,597	3,26,16,71,591	(-)2,73,88,11,202

प्राप्ति स्थान :—वन विभाग, हरियाणा।

खण्ड—XIX

उद्योग

इस भाग में दी गई सूचना श्रम आयुक्त हरियाणा, निदेशक, उद्योग एवं वाणिज्य विभाग व हरियाणा खादी तथा ग्राम उद्योग बोर्ड पंचकूला से एकत्रित की गई है।

सारणी 19.1—फैक्टरी अधिनियम 1948 की धारा 2 एम (i), 2 एम (ii) तथा 85 के अधीन राज्य में रजिस्ट्रीकृत फैक्टरियों की संख्या दिखाती है। धारा 2 एम में फैक्टरी का अर्थ कोई ऐसा परिसर है जिसमें उस की प्रसीमा भी शामिल है :-

2 एम (i) जहां दस या दस से अधिक कार्यकर्ता काम करते है, या पिछले बारह महीनों में किसी दिन काम करते थे तथा जिसके भाग में विनिर्माण प्रक्रिया विद्युत शक्ति की सहायता से होती हो, या साधारणतया इस प्रकार होती हो,

2 एम (ii) जहां बीस या बीस से अधिक कार्यकर्ता काम करते हैं या पिछले बारह महीनों में किसी दिन काम करते थे तथा जिसके भाग में विनिर्माण प्रक्रिया विद्युत शक्ति की सहायता के बिना होती हो, या इस प्रकार होती हो, तथा इसमें भारतीय खान अधिनियम, 1923 की संक्रियाओं के अधीन खान या रेलवे द्वारा चलाया स्कूल शामिल नहीं है।

फैक्टरी अधिनियम 1948 की धारा 85 के अधीन राज्य सरकार को उपर्युक्त दो धाराओं में न आने वाली फैक्टरी को अधिसूचित करने का अधिकार है।

सारणी 19.2—रजिस्टर्ड कार्यकारी फैक्टरियों की जिलावार संख्या दिखाती है। यह सूचना फैक्टरियों द्वारा प्रस्तुत विवरणियों पर आधारित है तथा कुल चालू फैक्टरियों से सम्बन्धित नहीं है।

सारणी 19.3—चालू फैक्टरियों का जिलावार आकार तथा वितरण दिखाती है।

सारणी 19.4—चालू फैक्टरियों की जिलावार तथा उद्योगवार संख्या दिखाती है।

सारणी 19.5—जिलावार तथा उद्योगवार चालू फैक्टरियों में कार्यकर्ताओं की संख्या दिखाती है।

सारणी 19.6—राज्य में विभिन्न उद्योगों के उत्पादन को दिखाती है।

सारणी 19.7—सूती कपड़ा मिलों तथा उनमें लगाए स्पिण्डलों और लूमों की संख्या दिखाती है।

सारणी 19.8—विभिन्न वर्षो के लिए औद्योगिक उत्पादन के सूचकांक दिखाती है।

सारणी 19.9—बृहत वर्ग अनुसार औद्योगिक उत्पादन के सूचकांक दिखाती है।

सारणी 19.10—में हरियाणा खादी तथा ग्रामोद्योग बोर्ड अनुसार मार्जिन मनी वितरित राशि दर्शाई गई है।

उद्योग

रजिस्टर्ड फैक्टरियों तथा नियुक्त कार्यकताओं की संख्या

संख्या 19.1

वर्ष/जिला	रजिस्ट्रर्ड फैक्ट्ररियों की संख्या					रजिस्टर्ड कार्यकारी फैक्टरियों की संख्या	कार्यकारी फैक्टरियों में नियुक्त कार्यकर्ताओं की अनुमानित संख्या
	धारा 2 एम (i) के अधीन	धारा 2 एम (ii) के अधीन	*धारा 85 के अधीन*		जोड़		
			विद्युत शक्ति के साथ	विद्युत शक्ति के बिना			
1	2	3	4	5	6	7	8
1966	1,011	44	215	—	1,270	1,168	71,016
1970	1,064	25	373	—	1,462	1,359	88,675
1975	1,554	36	590	—	2,180	1,791	1,09,834
1980	2,711	48	803	—	3,562	3,176	1,75,025
1985	3,858	67	933	—	4,858	4,484	2,26,476
1990	4,549	118	985	—	5,652	4,843	2,69,411
1995	5,838	65	1,098	—	7,001	6,498	3,91,386
2000	7,469	65	1,097	—	8,631	8,631	4,98,656
2005	8,115	67	1,100	—	9,282	9,282	5,74,591
2010	9,345	67	1,101	—	10,513	10,513	7,82,463
2014	10,048	126	1,152	—	11,326	11,326	8,52,762
2015	10228	174	1172		11574	11574	866461
अम्बाला	361	7	64		432	432	20203
पंचकूला	150	1	13		164	164	12322
यमुनानगर	1188	11	109		1308	1308	42988
कुरुक्षेत्र	120	3	55		178	178	4095
कैथल	100	0	32		132	132	3988
करनाल	419	6	77		502	502	30753
पानीपत	758	22	88		868	868	50105
सोनीपत	652	4	71		727	727	46890
रोहतक	269	2	55		326	326	17995
झज्जर	576	2	23		601	601	32870
फरीदाबाद	2278	50	260		2588	2588	215896
पलवल	35	5	0		40	40	5784
गुरुग्राम	2161	44	62		2267	2267	282560
नूह	14	3	0		17	17	1203
रिवाड़ी	222	1	19		242	242	32525
महेन्द्रगढ़	42	0	19		61	61	4306
भिवानी	161	2	68		231	231	15519
जीन्द	154	8	34		196	196	14890
हिसार	326	3	63		392	392	18655
फतेहाबाद	104	0	27		131	131	4664
सिरसा	138	0	33		171	171	8250

प्राप्ति स्थान :—श्रम आयुक्त, हरियाणा।

उद्योग

रजिस्टर्ड चालू फैक्टरियों का आकार तथा वितरण

संख्या 19.2

फैक्टरियों का आकार	1966		1975		1980		1985	
	फैक्टरियों की संख्या	कार्यकर्ताओं की औसत संख्या	फैक्टरियों की संख्या	कार्यकर्ताओं की औसत संख्या	फैक्टरियों की संख्या	कार्यकर्ताओं की औसत संख्या	फैक्टरियों की संख्या	कार्यकर्ताओ की औसत संख्या
1	2	3	4	5	6	7	8	9
10 कार्यकर्ताओं से कम	189	1,007	420	1,779	381	1,712	206	1,240
10 या अधिक परन्तु 20 कार्यकर्ताओं से कम	228	3,157	223	3,030	274	3,734	234	3,281
20 या अधिक परन्तु 50 कार्यकताओं से कम	204	6,615	250	7,823	272	8,603	261	8,230
50 या अधिक परन्तु 100 कार्यकर्ताओं से कम	93	6,824	112	7,837	124	8,521	122	8,687
100 या अधिक परन्तु 500 कार्यकर्ताओं से कम	81	18,179	120	26,296	148	29,211	151	30,046
500 या अधिक परन्तु 1000 कार्यकर्ताओं से कम	13	9,529	24	16,131	37	27,072	25	17,741
1000 या अधिक परन्तु 5000 कार्यकर्ताओं से कम	11	19,253	17	28,351	21	40,626	22	39,345
5000 कार्यकर्ताओं या अधिक	. .	. .	. .	. .	. .	. .	1	5,401
जोड़	**819**	**64,564**	**1,166**	**91,247**	**1,257**	**1,19,479**	**1,022**	**1,13,971**

टिप्पणी :- सूचना केवल विवरणियां प्रस्तुत करने वाली फैक्टरियों से सम्बन्धित है।

उद्योग

रजिस्टर्ड चालू फैक्टरियों का आकार तथा वितरण

संख्या 19.2 (जारी)

फैक्टरियों का आकार	1990		1995		2000	
	फैक्टरियों की संख्या	कार्यकर्ताओं की औसत संख्या	फैक्टरियों की संख्या	कार्यकर्ताओं की औसत संख्या	फैक्टरियों की संख्या	कार्यकर्ताओं की औसत संख्या
1	10	11	12	13	14	15
10 कार्यकर्ताओं से कम	265	2,118	130	853	106	715
10 या अधिक परन्तु 20 कार्यकर्ताओं से कम	325	6,008	248	3,530	181	2,489
20 या अधिक परन्तु 50 कार्यकताओं से कम	343	13,013	238	7,849	293	8,402
50 या अधिक परन्तु 100 कार्यकर्ताओं से कम	180	13,205	187	13,197	156	10,764
100 या अधिक परन्तु 500 कार्यकर्ताओं से कम	185	39,597	167	35,170	158	34,623
500 या अधिक परन्तु 1000 कार्यकर्ताओं से कम	49	27,555	36	23,420	23	15,891
1000 या अधिक परन्तु 5000 कार्यकर्ताओं से कम	21	35,989	22	45,644	7	11,818
5000 कार्यकर्ताओं या अधिक	. .	. .	—	—	—	—
जोड़	**1,368**	**1,37,485**	**1,028**	**1,29,663**	**924**	**84,702**

प्राप्ति स्थान :—श्रम आयुक्त, हरियाणा।

उद्योग

रजिस्टर्ड चालू फैक्टरियों का आकार तथा वितरण

संख्या 19.2 (समाप्त)

फैक्टरियों का आकार	2005		2010		2015(अ)	
	फैक्टरियों की संख्या	कार्यकर्ताओं की औसत संख्या	फैक्टरियों की संख्या	कार्यकर्ताओं की औसत संख्या	फैक्टरियों की संख्या	कार्यकर्ताओं की औसत संख्या
1	16	17	18	19	20	21
10 कार्यकर्ताओं से कम	207	1,352	149	1,192	122	880
10 या अधिक परन्तु 20 कार्यकर्ताओं से कम	335	4,794	251	4,518	174	2536
20 या अधिक परन्तु 50 कार्यकताओं से कम	393	12,176	261	10,701	259	8476
50 या अधिक परन्तु 100 कार्यकर्ताओं से कम	225	15,045	152	12,768	219	16058
100 या अधिक परन्तु 500 कार्यकर्ताओं से कम	224	48,339	161	46,322	315	72559
500 या अधिक परन्तु 1000 कार्यकर्ताओं से कम	40	20,984	29	17,980	66	46741
1000 या अधिक परन्तु 5000 कार्यकर्ताओं से कम	21	36,712	16	51,200	30	57209
5000 कार्यकर्ताओं या अधिक	—	—	—	—	0	0
जोड़	**1,445**	**1,39,402**	**1,019**	**1,44,681**	**1185**	**204459**

अ—अनन्तिम ।

प्राप्ति स्थान :—श्रम आयुक्त, हरियाणा।

उद्योग

2015 में रजिस्टर्ड चालू फैक्टरियों का जिलावार आकार तथा वितरण

संख्या 19.3

फैक्टरियों का आकार	अम्बाला		पंचकूला		यमुनानगर		कुरुक्षेत्र		कैथल		करनाल	
	ए	बी	ए	बी	ए	बी	ए	बी	ए	बी	ए	बी
1	2	3	4	5	6	7	8	9	10	11	12	13
10 कार्यकर्ताओं से कम	4	27	5	32	4	28	4	37	6	42	5	35
10 या अधिक परन्तु 20 कार्यकर्ताओं से कम	5	84	4	68	4	65	3	47	1	13	4	69
20 या अधिक परन्तु 50 कार्यकताओं से कम	6	129	5	154	5	166	3	44	4	34	6	123
50 या अधिक परन्तु 100 कार्यकर्ताओं से कम	5	588	4	279	4	589	8	168	0	0	5	406
100 या अधिक परन्तु 500 कार्यकर्ताओं से कम	12	851	6	563	10	1506	5	369	0	0	11	2506
500 या अधिक परन्तु 1000 कार्यकर्ताओं से कम	1	529	2	1347	2	1449	0	0	0	0	2	1346
1000 या अधिक परन्तु 5000 कार्यकर्ताओं से कम	0	0	1	2214	1	1312	0	0	0	0	0	0
5000 कार्यकर्ताओं या अधिक	0	0	0	0	0	0	0	0	0	0	0	0
जोड़	**33**	**2208**	**27**	**4657**	**30**	**5115**	**23**	**665**	**11**	**89**	**33**	**4485**

उद्योग

2015 में रजिस्टर्ड चालू फैक्टरियों का जिलावार आकार तथा वितरण

संख्या 19.3 (जारी)

फैक्टरियों का आकार	पानीपत		सोनीपत		रोहतक		झज्जर		फरीदाबाद		पलवल	
	ए	बी	ए	बी	ए	बी	ए	बी	ए	बी	ए	बी
1	14	15	16	17	18	19	20	21	22	23	24	25
10 कार्यकर्ताओं से कम	7	45	7	40	4	29	6	52	22	178	2	15
10 या अधिक परन्तु 20 कार्यकर्ताओं से कम	7	102	4	63	5	78	9	113	58	905	0	0
20 या अधिक परन्तु 50 कार्यकताओं से कम	15	653	15	567	8	311	15	623	42	1587	2	32
50 या अधिक परन्तु 100 कार्यकर्ताओं से कम	10	889	14	1023	8	509	9	763	62	4452	0	0
100 या अधिक परन्तु 500 कार्यकर्ताओं से कम	10	2863	15	4457	9	2063	22	4856	84	22304	0	0
500 या अधिक परन्तु 1000 कार्यकर्ताओं से कम	3	1974	2	1338	2	1433	4	2371	15	10821	0	0
1000 या अधिक परन्तु 5000 कार्यकर्ताओं से कम	1	1354	2	3527	1	1374	1	1346	7	13092	0	0
5000 कार्यकर्ता या अधिक	0	0	0	0	0	0	0	0	0	0	0	0
जोड़	**53**	**7880**	**59**	**11015**	**37**	**5797**	**66**	**10124**	**290**	**53339**	4	47

उद्योग

2015 में रजिस्टर्ड चालू फैक्टरियों का जिलावार आकार तथा वितरण

संख्या 19.3 (जारी)

फैक्टरियों का आकार	गुरूग्राम		नूंह		रिवाड़ी		महेन्द्रगढ़		भिवानी	
	ए	बी	ए	बी	ए	बी	ए	बी	ए	बी
	26	27	28	29	30	31	32	33	34	35
10 कार्यकर्ताओं से कम	16	132	0	0	8	45	2	15	6	35
10 या अधिक परन्तु 20 कार्यकर्ताओं से कम	34	427	1	16	12	126	0	0	4	66
20 या अधिक परन्तु 50 कार्यकताओं से कम	91	2940	0	0	11	318	0	0	5	127
50 या अधिक परन्तु 100 कार्यकर्ताओं से कम	56	3563	0	0	10	869	0	0	5	205
100 या अधिक परन्तु 500 कार्यकर्ताओं से कम	78	21636	0	0	22	5023	0	0	5	1006
500 या अधिक परन्तु 1000 कार्यकर्ताओं से कम	26	19536	0	0		4	2948	0	0	1
1000 या अधिक परन्तु 5000 कार्यकर्ताओं से कम	13	28944	0	0	2	2566	0	0	0	0
5000 कार्यकर्ता या अधिक	0	0	0	0	0	0	0	0	0	0
जोड़	**314**	**77178**	**1**	**16**	**69**	**11445**	**2**	**15**	**26**	**2063**

उद्योग

2015 में रजिस्टर्ड चालू फैक्टरियों का जिलावार आकार तथा वितरण

संख्या 19.3 (समाप्त)

फैक्टरियों का आकार	जीन्द		हिसार		फतेहाबाद		सिरसा		जोड़	
	ए	बी	ए	बी	ए	बी	ए	बी	ए	बी
	36	37	38	39	40	41	42	43	44	45
10 कार्यकर्ताओं से कम	3	16	10	69	1	8	0	0	122	880
10 या अधिक परन्तु 20 कार्यकर्ताओं से कम	3	46	13	201	3	47	0	0	174	2536
20 या अधिक परन्तु 50 कार्यकताओं से कम	4	108	13	442	5	76	4	42	259	8476
50 या अधिक परन्तु 100 कार्यकर्ताओं से कम	5	506	10	986	0	0	4	263	219	16058
100 या अधिक परन्तु 500 कार्यकर्ताओं से कम	5	279	15	2016	5	233	1	28	315	72559
500 या अधिक परन्तु 1000 कार्यकर्ताओं से कम	0	0	2	1475	0	0	0	0	66	46741
1000 या अधिक परन्तु 5000 कार्यकर्ताओं से कम	0	0	1	1480	0	0	0	0	30	57209
5000 कार्यकर्ता या अधिक	0	0	0	0	0	0	0	0	0	0
जोड़	**20**	**955**	**64**	**6669**	**14**	**364**	**9**	**333**	**1185**	**204459**

(ए) फैक्टरियों की संख्या

प्राप्ति स्थान :—श्रम आयुक्त, हरियाणा।

(बी) श्रमिकों की औसत संख्या

नोट :- सूचना केवल विवरणियां प्रस्तुत करने वाली फैक्टरियों से सम्बन्धित है।

उद्योग

31 दिसम्बर, 2015 को उद्योगवार तथा जिलावार चालू फैक्टरियों की संख्या

संख्या 19.4

उद्योग कूट	उद्योग *धारा 2 एम (i) के अधीन*	अम्बाला	पंचकूला	यमुनानगर	कुरुक्षेत्र	कैथल	करनाल	पानीपत
	1	2	3	4	5	6	7	8
01	अन्य खान व खनन	5	2	2	2	2	2	1
10-11	खाद्यान्न पदार्थ तथा पेय पदार्थ	44	22	56	51	50	89	38
12	तम्बाकू उत्पाद	3	1	7	0	0	2	3
13	कपड़े के पदार्थ	4	4	23	3	1	34	471
14	पहनने के कपड़े, ड्रेसिंग व फर की डाईंग	1	3	22	3	0	0	4
15	चमड़े की टैनिग व ड्रेसिंग, लगेज, हैंडबैगज, सैडलरी, हारनैंस व फुटवियर	5	12	0	1	0	34	2
16	लकड़ी के उत्पाद व लकड़ी तथा कार्क सिवाय फर्नीचर, स्ट्रा इत्यादि	21	32	152	17	4	23	11
17	कागज तथा कागज उत्पाद	7	3	26	11	1	7	4
18	रिकार्डिड मीडिया का पुर्न उत्पादन तथा प्रकाशन, मुद्रण	10	0	2	0	0	0	2
19	कोक, शुद्ध पैट्रोलियम उत्पाद तथा न्यूक्लियर ईंधन	5	6	5	1	0	4	5
20	रसायन तथा रसायनिक पदार्थ	13	3	8	5	3	18	17
21	चिकित्सा, कीमतों व चश्मों से सम्बन्धित यंत्र, घडियां व क्लॉक्स	6	1	0	2	1	2	2
22	रबड़ तथा प्लास्टिक उत्पाद	10	2	10	3	5	24	7
23	गैर—धात्विक खनिज उत्पाद	58	19	72	3	2	39	3
24	आधारभूत धातु	16	21	181	1	7	47	42
25	फैबरिकेटिड धातु उत्पाद सिवाय मशीनरी तथा उपकरण	96	9	490	2	12	45	59

उद्योग

31 दिसम्बर, 2015 को उद्योगवार तथा जिलावार चालू फैक्टरियों की संख्या

संख्या 19.4 (जारी)

उद्योग कूट	उद्योग *धारा 2 एम (i) के अधीन*	अम्बाला	पंचकूला	यमुनानगर	कुरुक्षेत्र	कैथल	करनाल	पानीपत
	1	2	3	4	5	6	7	8
26	रेडियो, टेलिविजन व संचार उपकरण व साधित्र	2	1	2	0	0	0	0
27	विद्युत मशीनरी व साधित्र	6	1	8	5	4	8	13
28	मशीनरी तथा उपकरण	27	2	98	2	3	33	50
29	मोटर गाड़ियां, ट्रेलर व अर्ध—ट्रेलर	2	0	11	0	0	1	6
30	अन्य परिवहन उपकरण	4	0	2	2	1	3	4
31	फर्नीचर	9	3	6	0	0	0	4
35	बिजली, गैस, भाप व गर्म पानी आपूर्ति	1	1	1	1	2	2	1
43	निर्माण	0	0	1	0	0	0	1
45	बिक्री, रख रखाव व मोटर साईकल, आटोमोटिव ईंधन की खुदरा बिक्री	3	0	1	1	1	0	1
46	मोटर वाहन के अतिरिक्त थोक और कमीशन व्यापार	2	0	0	1	0	0	3
52	परिवहन प्रतिक्रिया की सहायक सपोर्टिंग, ट्रेवल एजेंसी की प्रतिक्रिया	0	0	1	0	0	0	1
62	कार्यालय एकाउंटिंग व कम्प्यूटिंग मशीनरी	0	1	0	3	0	0	3
72	अनुसंधान एवं विकास	0	0	0	0	0	0	0
95	मोटर वाहन के अतिरिक्त खुदरा व्यापार, निजि और घरेलू पदार्थो की मरम्मत	1	1	1	0	1	2	0
	जोड़	**361**	**150**	**1188**	**120**	**100**	**419**	**758**

उद्योग

31 दिसम्बर, 2015 को उद्योगवार तथा जिलावार चालू फैक्टरियों की संख्या

No. 19.4 (जारी)

उद्योग कूट	उद्योग *धारा 2 एम (i) के अधीन*	सोनीपत	रोहतक	झज्जर	फरीदाबद	पलवल	गुरूग्राम	नूंह	रिवाड़ी
		9	10	11	12	13	14	15	16
01	अन्य खान व खनन	4	0	2	8	2	1	0	5
10-11	खाद्यान्न पदार्थ तथा पेय पदार्थ	43	37	30	62	8	79	1	20
12	तम्बाकू उत्पाद	3	1	1	3	0	5	0	1
13	कपड़े के पदार्थ	75	12	38	177	6	127	0	24
14	पहनने के कपड़े, ड्रेसिंग व फर की डाईंग	13	2	32	119	1	645	0	3
15	चमड़े की टैनिग व ड्रेसिंग, लगेज, हैंडबैगज, सैडलरी, हारनैंस व फुटवियर	16	8	11	45	2	16	0	2
16	लकड़ी के उत्पाद व लकड़ी तथा कार्क सिवाय फर्नीचर, स्ट्रा इत्यादि	51	18	15	75	5	17	0	6
17	कागज तथा कागज उत्पाद	11	9	31	55	2	19	0	4
18	रिकार्डिड मीडिया का पुर्न उत्पादन तथा प्रकाशन, मुद्रण	10	8	26	32	1	18	0	3
19	कोक, शुद्ध पैट्रोलियम उत्पाद तथा न्यूक्लियर ईंधन	14	3	6	28	0	13	0	9
20	रसायन तथा रसायनिक पदार्थ	77	12	45	135	1	110	0	31
21	चिकित्सा, कीमतों व चश्मों से सम्बन्धित यंत्र, घडियां व क्लॉक्स	5	3	3	25	0	48	3	2
22	रबड़ तथा प्लास्टिक उत्पाद	72	20	53	180	1	115	2	4
23	गैर—धात्विक खनिज उत्पाद	43	10	84	212	1	150	1	7
24	आधारभूत धातु	59	36	60	247	1	85	0	19
25	फैबरिकेटिड धातु उत्पाद सिवाय मशीनरी तथा उपकरण	63	33	75	213	0	136	0	20
26	रेडियो, टेलिविजन व संचार उपकरण व साधित्र	2	0	1	21	0	58	0	0
27	विद्युत मशीनरी व साधित्र	26	15	5	142	2	140	0	9

उद्योग

31 दिसम्बर, 2015 को उद्योगवार तथा जिलावार चालू फैक्टरियों की संख्या

No. 19.4 (जारी)

उद्योग कूट	उद्योग *धारा 2 एम (i) के अधीन*	सोनीपत	रोहतक	झज्जर	फरीदाबद	पलवल	गुरूग्राम	नूंह	रिवाड़ी
		9	10	11	12	13	14	15	16
28	मशीनरी तथा उपकरण	21	23	33	285	0	94	4	15
29	मोटर गाड़ियां, ट्रेलर व अर्ध—ट्रेलर	9	7	4	82	0	165	0	15
30	अन्य परिवहन उपकरण	15	6	2	48	0	75	0	8
31	फर्नीचर	6	2	3	25	0	14	0	2
35	बिजली, गैस, भाप व गर्म पानी आपूर्ति	2	1	0	4	0	4	0	2
43	निर्माण	0	0	0	3	0	1	0	1
45	बिक्री, रख रखाव व मोटर साईकल, आटोमोटिव ईंधन की खुदरा बिक्री	4	2	5	17	2	9	2	4
46	मोटर वाहन के अतिरिक्त थोक और कमीशन व्यापार	1	0	0	4	0	2	0	2
52	परिवहन प्रतिक्रिया की सहायक सपोर्टिंग, ट्रेवल एजेंसी की प्रतिक्रिया	6	0	0	3	0	2	0	1
62	कार्यालय एकाउंटिंग व कम्प्यूटिंग मशीनरी	0	0	10	7	0	10	1	1
72	अनुसंधान एवं विकास	0	1	0	6	0	1	0	1
95	मोटर वाहन के अतिरिक्त खुदरा व्यापार, निजि और घरेलू पदार्थो की मरम्मत	1	0	1	15	0	2	0	1
	जोड़	652	269	576	2278	35	2161	14	222

उद्योग

31 दिसम्बर, 2015 को उद्योगवार तथा जिलावार चालू फैक्टरियों की संख्या

No. 19.4 (जारी)

उद्योग कूट	उद्योग *धारा 2 एम (i) के अधीन*	महेन्द्रगढ़	भिवानी	जीन्द	हिसार	फतेहाबाद	सिरसा	जोड़
		17	18	19	20	21	22	23
01	अन्य खान व खनन	0	0	18	82	33	34	205
10-11	खाद्यान्न पदार्थ तथा पेय पदार्थ	2	25	54	71	5	55	842
12	तम्बाकू उत्पाद	0	0	0	0	0	0	30
13	कपड़े के पदार्थ	0	31	24	39	50	9	1152
14	पहनने के कपड़े, ड्रेसिंग व फर की डाईंग	4	1	0	2	0	0	855
15	चमड़े की टैनिग व ड्रेसिंग, लगेज, हैंडबैगज, सैडलरी, हारनैंस व फुटवियर	2	0	2	6	0	0	164
16	लकड़ी के उत्पाद व लकड़ी तथा कार्क सिवाय फर्नीचर, स्ट्रा इत्यादि	0	2	3	23	1	10	486
17	कागज तथा कागज उत्पाद	1	0	8	5	0	2	206
18	रिकार्डिड मीडिया का पुर्नउत्पादन तथा प्रकाशन, मुद्रण	0	0	0	3	2	1	118
19	कोक, शुद्ध पैट्रोलियम उत्पाद तथा न्यूक्लियर ईंधन	3	19	1	7	0	0	129
20	रसायन तथा रसायनिक पदार्थ	0	2	7	16	0	3	506
21	चिकित्सा, कीमतों व चश्मों से सम्बन्धित यंत्र, घडियां व क्लॉक्स	0	0	1	3	3	1	111
22	रबड़ तथा प्लास्टिक उत्पाद	2	5	0	14	1	0	530
23	गैर—धात्विक खनिज उत्पाद	0	25	7	17	0	7	760
24	आधारभूत धातु	10	5	1	19	1	0	858
25	फैबरिकेटिड धातु उत्पाद सिवाय मशीनरी तथा उपकरण	3	23	3	4	4	3	1293

उद्योग

31 दिसम्बर, 2015 को उद्योगवार तथा जिलावार चालू फैक्टरियों की संख्या

No. 19.4 (जारी)

उद्योग कूट	उद्योग *धारा 2 एम (i) के अधीन*	महेन्द्रगढ़	भिवानी	जीन्द	हिसार	फतेहाबाद	सिरसा	जोड़
		17	18	19	20	21	22	23
26	रेडियो, टेलिविजन व संचार उपकरण व साधित्र	0	0	0	0	0	0	87
27	विद्युत मशीनरी व साधित्र	2	0	4	1	0	5	396
28	मशीनरी तथा उपकरण	0	0	1	3	0	0	694
29	मोटर गाड़ियां, ट्रेलर व अर्ध—ट्रेलर	2	0	0	1	0	0	305
30	अन्य परिवहन उपकरण	1	2	5	3	1	0	182
31	फर्नीचर	2	0	2	1	0	0	79
35	बिजली, गैस, भाप व गर्म पानी आपूर्ति	0	9	3	2	1	0	37
43	निर्माण	0	0	3	1	0	1	12
45	बिक्री, रख रखाव व मोटर साईकल, आटोमोटिव ईंधन की खुदरा बिक्री	3	7	4	1	0	3	70
46	मोटर वाहन के अतिरिक्त थोक और कमीशन व्यापार	0	0	2	0	1	3	21
52	परिवहन प्रतिक्रिया की सहायक सपोर्टिंग, ट्रेवल एजेंसी की प्रतिक्रिया	1	1	0	0	0	1	17
62	कार्यालय एकाउंटिंग व कम्प्यूटिंग मशीनरी	1	2	0	0	1	0	40
72	अनुसंधान एवं विकास	0	0	0	0	0	0	9
95	मोटर वाहन के अतिरिक्त खुदरा व्यापार, निजि और घरेलू पदार्थों की मरम्मत	3	2	1	2	0	0	34
	जोड़	**42**	**161**	**154**	**326**	**104**	**138**	**10228**

उद्योग

31 दिसम्बर, 2015 को उद्योगवार तथा जिलावार चालू फैक्टरियों की संख्या

No. 19.4 (जारी)

उद्योग कूट	उद्योग *धारा 2 एम (ii) के अधीन*	अम्बाला	पंचकूला	यमुनानगर	कुरुक्षेत्र	कैथल	करनाल	पानीपत
		2	3	4	5	6	7	8
10-11	खाद्यान्न पदार्थ व पेय पदार्थों का निर्माण	0	0	0	1	0	0	1
12	तम्बाकू के पदार्थ	1	0	0	0	0	1	0
13	कपड़ें	2	0	1	0	0	2	3
17	कागज तथा कागज के पदार्थ	0	0	0	0	0	0	2
20	रसायन तथा रसायनिक पदार्थ	1	0	0	1	0	0	0
23	गैर—धात्विक खनिज उत्पाद	2	1	8	1	0	3	12
24	आधारभूत धातु	0	0	2	0	0	0	0
26	रेडियो, टेलिविजन व संचार उपकरण व साधित्र	0	0	0	0	0	0	2
27	विद्युत मशीनरी व साधित्र	0	0	0	0	0	0	1
31	फर्नीचर	0	0	0	0	0	0	1
95	मोटर वाहन के अतिरिक्त खुदरा व्यापार, निजि और घरेलू पदार्थों की मरम्मत	1	0	0	0	0	0	0
	जोड़	7	1	11	3	0	6	22

उद्योग

31 दिसम्बर, 2015 को उद्योगवार तथा जिलावार चालू फैक्टरियों की संख्या

No. 19.4 (जारी)

उद्योग कूट	उद्योग *धारा 2 एम (ii) के अधीन*	सोनीपत	रोहतक	झज्जर	फरीदाबद	पलवल	गुरूग्राम	नूंह	रिवाड़ी
		9	10	11	12	13	14	15	16
10-11	खाद्यान्न पदार्थ व पेय पदार्थों का निर्माण	0	0	0	5	1	7	1	0
12	तम्बाकू के पदार्थ	0	0	0	1	0	1	0	0
13	कपड़ें	1	0	1	4	1	6	0	0
17	कागज तथा कागज के पदार्थ	1	0	1	5	1	6	1	0
20	रसायन तथा रसायनिक पदार्थ	0	0	0	6	0	1	0	0
23	गैर—धात्विक खनिज उत्पाद	2	0	0	7	0	6	0	0
24	आधारभूत धातु	0	1	0	3	0	4	0	1
26	रेडियो, टेलिविजन व संचार उपकरण व साधित्र	0	0	0	4	0	1	0	0
27	विद्युत मशीनरी व साधित्र	0	1	0	5	1	8	0	0
31	फर्नीचर	0	0	0	3	1	2	1	0
95	मोटर वाहन के अतिरिक्त खुदरा व्यापार, निजि और घरेलू पदार्थों की मरम्मत	0	0	0	7	0	2	0	0
	जोड़	4	2	2	50	5	44	3	1

उद्योग

31 दिसम्बर, 2015 को उद्योगवार तथा जिलावार चालू फैक्टरियों की संख्या

No. 19.4 (जारी)

उद्योग कूट	उद्योग *धारा 2 एम (i) के अधीन*	महेन्द्रगढ़	भिवानी	जीन्द	हिसार	फतेहाबाद	सिरसा	जोड़
		17	18	19	20	21	22	23
10-11	खाद्यान्न पदार्थ व पेय पदार्थो का निर्माण	0	0	3	0	0	0	19
12	तम्बाकू के पदार्थ	0	0	0	0	0	0	4
13	कपड़ें	0	0	4	0	0	0	25
17	कागज तथा कागज के पदार्थ	0	1	0	0	0	0	18
20	रसायन तथा रसायनिक पदार्थ	0	0	0	0	0	0	9
23	गैर—धात्विक खनिज उत्पाद	0	1	0	2	0	0	45
24	आधारभूत धातु	0	0	0	1	0	0	12
26	रेडियो, टेलिविजन व संचार उपकरण व साधित्र	0	0	0	0	0	0	7
27	विद्युत मशीनरी व साधित्र	0	0	0	0	0	0	16
31	फर्नीचर	0	0	1	0	0	0	9
95	मोटर वाहन के अतिरिक्त खुदरा व्यापार, निजि और घरेलू पदार्थो की मरम्मत	0	0	0	0	0	0	10
	जोड़	**0**	**2**	**8**	**3**	**0**	**0**	**174**

उद्योग

31 दिसम्बर, 2015 को उद्योगवार तथा जिलावार चालू फैक्टरियों की संख्या

No. 19.4 (जारी)

उद्योग कूट	उद्योग *धारा 85 के अधीन*	अम्बाला	पंचकूला	यमुनानगर	कुरुक्षेत्र	कैथल	करनाल	पानीपत
		2	3	4	5	6	7	8
10-11	खाद्यान्न पदार्थ व पेय पदार्थ	6	0	8	16	11	21	20
12	तम्बाकू के पदार्थ	1	0	0	0	0	0	3
13	कपड़े के पदार्थ	1	0	0	0	0	0	1
16	लकड़ी के उत्पाद व लकड़ी तथा कार्क सिवाय फर्नीचर, स्ट्रा इत्यादि	43	7	86	38	21	55	55
17	कागज तथा कागज उत्पाद	5	2	1	1	0	1	8
20	रासायनिक तथा रासायनिक उत्पाद	1	4	7	0	0	0	1
23	अन्य गैर—धात्विक खनिद उत्पाद	0	0	0	0	0	0	0
24	आधारभूत धातु	6	0	7	0	0	0	0
25	मशीनरी उपकरण के अतिरिक्त सिंथेटिक धातु उत्पाद	0	0	0	0	0	0	0
27	विद्युत मशीनरी व साधित्र	0	0	0	0	0	0	0
28	मशीनरी व उपकरण	1	0	0	0	0	0	0
	जोड़	**64**	**13**	**109**	**55**	**32**	**77**	**88**
	कुल जोड़	**432**	**164**	**1308**	**178**	**132**	**502**	**868**

उद्योग

31 दिसम्बर, 2015 को उद्योगवार तथा जिलावार चालू फैक्टरियों की संख्या

No. 19.4 (जारी)

उद्योग कूट	उद्योग *धारा 85 के अधीन*	सोनीपत	रोहतक	झज्जर	फरीदाबद	पलवल	गुरूग्राम	नूंह	रिवाड़ी
		9	10	11	12	13	14	15	16
10-11	खाद्यान्न पदार्थ व पेय पदार्थ	0	3	1	21	0	6	0	2
12	तम्बाकू के पदार्थ	0	0	0	0	0	0	0	0
13	कपड़े के पदार्थ	0	0	0	5	0	3	0	0
16	लकड़ी के उत्पाद व लकड़ी तथा कार्क सिवाय फर्नीचर, स्ट्रा इत्यादि	58	45	19	145	0	37	0	17
17	कागज तथा कागज उत्पाद	7	1	0	3	0	0	0	0
20	रासायनिक तथा रासायनिक उत्पाद	3	0	0	12	0	5	0	0
23	अन्य गैर—धात्विक खनिद उत्पाद	3	6	3	51	0	8	0	0
24	आधारभूत धातु	0	0	0	3	0	0	0	0
25	मशीनरी उपकरण के अतिरिक्त सिंथेटिक धातु उत्पाद	0	0	0	13	0	2	0	0
27	विद्युत मशीनरी व साधित्र	0	0	0	3	0	1	0	0
28	मशीनरी व उपकरण	0	0	0	4	0	0	0	0
	जोड़	**71**	**55**	**23**	**260**	**0**	**62**	**0**	**19**
	कुल जोड़	**727**	**326**	**601**	**2588**	**40**	**2267**	**17**	**242**

उद्योग

31 दिसम्बर, 2015 को उद्योगवार तथा जिलावार चालू फैक्टरियों की संख्या

No. 19.4 (समाप्त)

उद्योग कूट	उद्योग *धारा 85 के अधीन*	महेन्द्रगढ़	भिवानी	जीन्द	हिसार	फतेहाबाद	सिरसा	जोड़
		17	18	19	20	21	22	23
10-11	खाद्यान्न पदार्थ व पेय पदार्थ	1	14	4	8	2	9	153
12	तम्बाकू के पदार्थ	0	0	0	0	0	0	4
13	कपड़े के पदार्थ	0	0	0	1	0	3	14
16	लकड़ी के उत्पाद व लकड़ी तथा कार्क सिवाय फर्नीचर, स्ट्रा इत्यादि	18	42	29	49	25	21	810
17	कागज तथा कागज उत्पाद	0	0	0	2	0	0	31
20	रासायनिक तथा रासायनिक उत्पाद	0	1	0	2	0	0	36
23	अन्य गैर—धात्विक खनिद उत्पाद	0	11	0	0	0	0	82
24	आधारभूत धातु	0	0	0	0	0	0	16
25	मशीनरी उपकरण के अतिरिक्त सिंथेटिक धातु उत्पाद	0	0	1	1	0	0	17
27	विद्युत मशीनरी व साधित्र	0	0	0	0	0	0	4
28	मशीनरी व उपकरण	0	0	0	0	0	0	5
	जोड़	**19**	**68**	**34**	**63**	**27**	**33**	**1172**
	कुल जोड़	**61**	**231**	**196**	**392**	**131**	**171**	**11574**

प्राप्ति स्थान :—श्रम आयुक्त, हरियाणा।

उद्योग

31 दिसम्बर, 2015 को उद्योगवार तथा जिलावार चालू फैक्ट्रियों में कार्य कर रहे कार्यकताओं की अनुमानित संख्या

संख्या 19.5

उद्योग कूट	उद्योग *धारा 2 एम (i) के अधीन*	अम्बाला	पंचकूला	यमुनानगर	कुरुक्षेत्र	कैथल	करनाल	पानीपत
	1	2	3	4	5	6	7	8
01	अन्य खान व खनन	136	25	11	21	39	12	12
10-11	खाद्यान्न पदार्थ तथा पेय पदार्थ	2030	4026	11256	1030	1055	3130	7305
12	तम्बाकू उत्पाद	425	15	100	0	0	20	32
13	कपड़े के पदार्थ	375	85	1035	75	33	6856	16689
14	पहनने के कपड़े, ड्रेसिंग व फर की डाईंग	60	103	1251	45	0	0	450
15	चमड़े की टैनिग व ड्रेसिंग, लगेज, हैंडबैगज, सैडलरी, हारनैंस व फुटवियर	436	578	0	10	0	1302	80
16	लकड़ी के उत्पाद व लकड़ी तथा कार्क सिवाय फर्नीचर, स्ट्रा इत्यादि	910	285	2090	219	123	959	402
17	कागज तथा कागज उत्पाद	530	85	655	165	56	301	125
18	रिकार्डिड मीडिया का पुर्न उत्पादन तथा प्रकाशन, मुद्रण	440	0	20	0	0	0	90
19	कोक, शुद्ध पैट्रोलियम उत्पाद तथा न्यूक्लियर ईंधन	170	61	45	23	0	60	132
20	रसायन तथा रसायनिक पदार्थ	505	285	1878	62	95	1226	1450
21	चिकित्सा, कीमतों व चश्मों से सम्बन्धित यंत्र, घडियां व क्लॉक्स	278	11	0	23	55	50	60
22	रबड़ तथा प्लास्टिक उत्पाद	885	80	1673	85	265	1972	630
23	गैर—धात्विक खनिज उत्पाद	2698	3055	3081	32	37	2748	3107
24	आधारभूत धातु	680	1740	5112	19	465	3414	4052
25	फैबरिकेटिड धातु उत्पाद सिवाय मशीनरी तथा उपकरण	1423	810	8025	25	656	3473	5814

उद्योग

31 दिसम्बर, 2015 को उद्योगवार तथा जिलावार चालू फैक्ट्रियों में कार्य कर रहे कार्यकताओं की अनुमानित संख्या

संख्या 19.5 (जारी)

उद्योग कूट	उद्योग *धारा 2 एम (i) के अधीन*	अम्बाला	पंचकूला	यमुनानगर	कुरुक्षेत्र	कैथल	करनाल	पानीपत
	1	2	3	4	5	6	7	8
26	रेडियो, टेलिविजन व संचार उपकरण व साधित्र	305	10	29	0	0	0	0
27	विद्युत मशीनरी व साधित्र	305	80	734	195	62	723	850
28	मशीनरी तथा उपकरण	1718	356	1819	101	120	1494	3023
29	मोटर गाड़ियां, ट्रेलर व अर्ध—ट्रेलर	150	0	842	0	0	13	801
30	अन्य परिवहन उपकरण	1080	0	63	40	17	47	130
31	फर्नीचर	235	62	63	0	0	0	123
35	बिजली, गैस, भाप व गर्म पानी आपूर्ति	45	49	51	25	41	85	55
43	निर्माण	150	0	40	0	0	0	62
45	बिक्री, रख रखाव व मोटर साईकल, आटोमोटिव ईंधन की खुदरा बिक्री	198	0	15	22	35	0	102
46	मोटर वाहन के अतिरिक्त थोक और कमीशन व्यापार	150	0	0	21	0	0	122
52	परिवहन प्रतिक्रिया की सहायक सपोर्टिंग, ट्रेवल एजेंसी की प्रतिक्रिया	186	0	10	0	0	0	40
62	कार्यालय एकाउंटिंग व कम्प्यूटिंग मशीनरी	150	18	0	36	0	0	105
72	अनुसंधान एवं विकास	0	0	0	0	0	0	0
95	मोटर वाहन के अतिरिक्त खुदरा व्यापार, निजि और घरेलू पदार्थो की मरम्मत	125	70	16	0	23	90	0
	जोड़	**16778**	**11889**	**39914**	**2274**	**3177**	**27975**	**45843**

उद्योग

31 दिसम्बर, 2015 को उद्योगवार तथा जिलावार चालू फैक्ट्रियों में कार्य कर रहे कार्यकताओं की अनुमानित संख्या

संख्या 19.5 (जारी)

उद्योग कूट	उद्योग *धारा 2 एम (i) के अधीन*	सोनीपत	रोहतक	झज्जर	फरीदाबद	पलवल	गुरूग्राम	नूंह	रिवाड़ी
		9	10	11	12	13	14	15	16
01	अन्य खान व खनन	41	0	50	480	65	30	0	55
10-11	खाद्यान्न पदार्थ तथा पेय पदार्थ	2945	3107	9951	22102	2804	7615	115	2133
12	तम्बाकू उत्पाद	156	28	25	50	0	105	0	25
13	कपड़े के पदार्थ	8504	1005	1905	13421	525	19510	0	3350
14	पहनने के कपड़े, ड्रेसिंग व फर की डाईंग	805	85	1705	7051	39	82055	0	220
15	चमड़े की टैनिग व ड्रेसिंग, लगेज, हैंडबैगज, सैडलरी, हारनैंस व फुटवियर	780	305	510	5898	69	4765	0	50
16	लकड़ी के उत्पाद व लकड़ी तथा कार्क सिवाय फर्नीचर, स्ट्रा इत्यादि	2306	766	902	16598	895	2324	0	825
17	कागज तथा कागज उत्पाद	455	175	1256	685	105	932	0	205
18	रिकार्डिड मीडिया का पुर्न उत्पादन तथा प्रकाशन, मुद्रण	221	102	705	1604	45	1155	0	190
19	कोक, शुद्ध पैट्रोलियम उत्पाद तथा न्यूक्लियर ईंधन	185	60	40	705	0	198	0	205
20	रसायन तथा रसायनिक पदार्थ	4402	715	2210	8715	301	14053	0	2698
21	चिकित्सा, कीमतों व चश्मों से सम्बन्धित यंत्र, घडियां व क्लॉक्स	45	90	98	102	0	485	225	55
22	रबड़ तथा प्लास्टिक उत्पाद	5569	2385	2423	17502	185	11740	220	856
23	गैर—धात्विक खनिज उत्पाद	3711	1705	2220	21096	125	18725	95	825
24	आधारभूत धातु	3267	2630	2626	30712	150	25875	0	3325
25	फैबरिकेटिड धातु उत्पाद सिवाय मशीनरी तथा उपकरण	7030	2150	3025	36020	0	31805	0	9950
26	रेडियो, टेलिविजन व संचार उपकरण व साधित्र	55	0	20	350	0	5001	0	0
27	विद्युत मशीनरी व साधित्र	1405	85	669	3805	150	15302	0	480

उद्योग

31 दिसम्बर, 2015 को उद्योगवार तथा जिलावार चालू फैक्ट्रियों में कार्य कर रहे कार्यकताओं की अनुमानित संख्या

संख्या 19.5 (जारी)

उद्योग कूट	उद्योग *धारा 2 एम (i) के अधीन*	सोनीपत	रोहतक	झज्जर	फरीदाबद	पलवल	गुरूग्राम	नूंह	रिवाड़ी
		9	10	11	12	13	14	15	16
28	मशीनरी तथा उपकरण	894	123	1050	14980	0	9075	256	2605
29	मोटर गाड़ियां, ट्रेलर व अर्ध—ट्रेलर	402	296	105	1175	0	16402	0	2250
30	अन्य परिवहन उपकरण	265	80	45	1384	0	8196	0	510
31	फर्नीचर	103	25	56	304	0	1011	0	70
35	बिजली, गैस, भाप व गर्म पानी आपूर्ति	39	30	0	59	0	106	0	185
43	निर्माण	0	0	0	40	0	70	0	50
45	बिक्री, रख रखाव व मोटर साईकल, आटोमोटिव ईंधन की खुदरा बिक्री	70	33	85	473	105	510	85	250
46	मोटर वाहन के अतिरिक्त थोक और कमीशन व्यापार	22	0	0	35	0	20	0	98
52	परिवहन प्रतिक्रिया की सहायक सपोर्टिंग, ट्रेवल एजेंसी की प्रतिक्रिया	82	0	0	45	0	50	0	60
62	कार्यालय एकाउंटिंग व कम्प्यूटिंग मशीनरी	0	0	63	71	0	425	112	50
72	अनुसंधान एवं विकास	0	10	0	260	0	1098	0	35
95	मोटर वाहन के अतिरिक्त खुदरा व्यापार, निजि और घरेलू पदार्थो की मरम्मत	37	0	42	185	0	143	0	95
	जोड़	43796	15990	31786	205907	5563	278781	1108	31705

उद्योग

31 दिसम्बर, 2015 को उद्योगवार तथा जिलावार चालू फैक्ट्रियों में कार्य कर रहे कार्यकताओं की अनुमानित संख्या

संख्या 19.5 (जारी)

उद्योग कूट	उद्योग *धारा 2 एम (i) के अधीन*	महेन्द्रगढ़	भिवानी	जीन्द	हिसार	फतेहाबाद	सिरसा	जोड़
		17	18	19	20	21	22	23
01	अन्य खान व खनन	0	0	510	2110	503	685	4785
10-11	खाद्यान्न पदार्थ तथा पेय पदार्थ	1010	3535	4958	3112	723	4735	98677
12	तम्बाकू उत्पाद	0	0	0	0	0	0	981
13	कपड़े के पदार्थ	0	4095	2085	1085	1450	418	82501
14	पहनने के कपड़े, ड्रेसिंग व फर की डाईंग	220	65	0	125	0	0	94279
15	चमड़े की टैनिग व ड्रेसिंग, लगेज, हैंडबैगज, सैडलरी, हारनैंस व फुटवियर	240	0	102	555	0	0	15680
16	लकड़ी के उत्पाद व लकड़ी तथा कार्क सिवाय फर्नीचर, स्ट्रा इत्यादि	0	85	255	910	140	396	31390
17	कागज तथा कागज उत्पाद	26	0	645	215	0	20	6636
18	रिकार्डिड मीडिया का पुर्न उत्पादन तथा प्रकाशन, मुद्रण	0	0	0	484	300	155	5511
19	कोक, शुद्ध पैट्रोलियम उत्पाद तथा न्यूक्लियर ईंधन	29	1450	27	285	0	0	3675
20	रसायन तथा रसायनिक पदार्थ	0	90	1266	715	0	125	40791
21	चिकित्सा, कीमतों व चश्मों से सम्बन्धित यंत्र, घडियां व क्लॉक्स	0	0	20	36	126	19	1778
22	रबड़ तथा प्लास्टिक उत्पाद	290	245	0	1425	133	0	48563
23	गैर—धात्विक खनिज उत्पाद	0	1540	1835	2636	0	388	69659
24	आधारभूत धातु	812	145	180	1645	30	0	86879
25	फैबरिकेटिड धातु उत्पाद सिवाय मशीनरी तथा उपकरण	566	1437	795	165	323	65	113557

उद्योग

31 दिसम्बर, 2015 को उद्योगवार तथा जिलावार चालू फैक्ट्रियों में कार्य कर रहे कार्यकताओं की अनुमानित संख्या

संख्या 19.5 (जारी)

उद्योग कूट	उद्योग *धारा 2 एम (i) के अधीन*	महेन्द्रगढ़	भिवानी	जीन्द	हिसार	फतेहावाद	सिरसा	जोड़
		17	18	19	20	21	22	23
26	रेडियो, टेलिविजन व संचार उपकरण व साधित्र	0	0	0	0	0	0	5770
27	विद्युत मशीनरी व साधित्र	133	0	201	70	0	152	25401
28	मशीनरी तथा उपकरण	0	0	16	104	0	0	37734
29	मोटर गाड़ियां, ट्रेलर व अर्ध—ट्रेलर	206	0	0	75	0	0	22717
30	अन्य परिवहन उपकरण	17	77	155	87	34	0	12227
31	फर्नीचर	85	0	60	25	0	0	2222
35	बिजली, गैस, भाप व गर्म पानी आपूर्ति	0	190	45	26	51	0	1082
43	निर्माण	0	0	116	40	0	20	588
45	बिक्री, रख रखाव व मोटर साईकल, आटोमोटिव ईंधन की खुदरा बिक्री	60	127	172	20	0	97	2459
46	मोटर वाहन के अतिरिक्त थोक और कमीशन व्यापार	0	0	37	0	35	95	635
52	परिवहन प्रतिक्रिया की सहायक सपोर्टिंग, ट्रेवल एजेंसी की प्रतिक्रिया	59	20	0	0	0	22	574
62	कार्यालय एकाउंटिंग व कम्प्यूटिंग मशीनरी	49	74	0	0	59	0	1212
72	अनुसंधान एवं विकास	0	0	0	0	0	0	1403
95	मोटर वाहन के अतिरिक्त खुदरा व्यापार, निजि और घरेलू पदार्थों की मरम्मत	72	52	75	35	0	0	1060
	जोड़	**3874**	**13227**	**13555**	**15985**	**3907**	**7392**	**820426**

उद्योग

31 दिसम्बर, 2015 को उद्योगवार तथा जिलावार चालू फैक्ट्रियों में कार्य कर रहे कार्यकताओं की अनुमानित संख्या

संख्या 19.5 (जारी)

उद्योग कूट	उद्योग *धारा 2 एम (ii) के अधीन*	अम्बाला	पंचकूला	यमुनानगर	कुरुक्षेत्र	कैथल	करनाल	पानीपत
		2	3	4	5	6	7	8
10-11	खाद्यान्न पदार्थ व पेय पदार्थों का निर्माण	0	0	0	10	0	0	28
12	तम्बाकू के पदार्थ	43	0	0	0	0	32	0
13	कपड़ें	140	0	88	0	0	140	186
17	कागज तथा कागज के पदार्थ	0	0	0	0	0	0	62
20	रसायन तथा रसायनिक पदार्थ	105	0	0	15	0	0	0
23	गैर—धात्विक खनिज उत्पाद	136	20	364	30	0	280	680
24	आधारभूत धातु	0	0	0	0	0	0	0
26	रेडियो, टेलिविजन व संचार उपकरण व साधित्र	0	0	0	0	0	0	85
27	विद्युत मशीनरी व साधित्र	0	0	0	0	0	0	55
31	फर्नीचर	0	0	0	0	0	0	36
95	मोटर वाहन के अतिरिक्त खुदरा व्यापार, निजि और घरेलू पदार्थों की मरम्मत	.278	0	0	0	0	0	0
	जोड़	**702**	**20**	**452**	**55**	**0**	**452**	**1132**

उद्योग

31 दिसम्बर, 2015 को उद्योगवार तथा जिलावार चालू फैक्ट्रियों में कार्य कर रहे कार्यकताओं की अनुमानित संख्या

संख्या 19.5 (जारी)

उद्योग कूट	उद्योग *धारा 2 एम (ii) के अधीन*	सोनीपत	रोहतक	झज्जर	फरीदाबद	पलवल	गुरूग्राम	नूंह	रिवाड़ी
		9	10	11	12	13	14	15	16
10-11	खाद्यान्न पदार्थ व पेय पदार्थों का निर्माण	0	0	0	57	30	312	40	0
12	तम्बाकू के पदार्थ	0	0	0	20	0	12	0	0
13	कपड़ें	48	0	68	96	49	290	0	0
17	कागज तथा कागज के पदार्थ	62	0	182	68	60	295	30	0
20	रसायन तथा रसायनिक पदार्थ	0	0	0	105	0	25	0	0
23	गैर—धात्विक खनिज उत्पाद	102	0	0	330	0	193	0	0
24	आधारभूत धातु	0	16	0	125	0	96	0	175
26	रेडियो, टेलिविजन व संचार उपकरण व साधित्र	0	52	0	46	0	53	0	0
27	विद्युत मशीनरी व साधित्र	0	0	0	132	55	255	0	0
31	फर्नीचर	0	0	0	47	35	78	25	0
95	मोटर वाहन के अतिरिक्त खुदरा व्यापार, निजि और घरेलू पदार्थों की मरम्मत	0	0	0	152	0	75	0	0
	जोड़	**212**	**68**	**250**	**1178**	**229**	**1684**	**95**	**175**

उद्योग

31 दिसम्बर, 2015 को उद्योगवार तथा जिलावार चालू फैक्ट्रियों में कार्य कर रहे कार्यकताओं की अनुमानित संख्या

संख्या 19.5 (जारी)

उद्योग कूट	उद्योग *धारा 2 एम (i) के अधीन*	महेन्द्रगढ़	भिवानी	जीन्द	हिसार	फतेहाबाद	सिरसा	जोड़
		17	18	19	20	21	22	23
10-11	खाद्यान्न पदार्थ व पेय पदार्थों का निर्माण	0	0	125	0	0	0	602
12	तम्बाकू के पदार्थ	0	0	0	0	0	0	107
13	कपड़ें	0	0	92	0	0	0	1197
17	कागज तथा कागज के पदार्थ	0	36	0	0	0	0	795
20	रसायन तथा रसायनिक पदार्थ	0	0	0	0	0	0	250
23	गैर—धात्विक खनिज उत्पाद	0	16	0	205	0	0	2356
24	आधारभूत धातु	0	0	0	95	0	0	507
26	रेडियो, टेलिविजन व संचार उपकरण व साधित्र	0	0	0	0	0	0	236
27	विद्युत मशीनरी व साधित्र	0	0	0	0	0	0	497
31	फर्नीचर	0	0	28	0	0	0	249
95	मोटर वाहन के अतिरिक्त खुदरा व्यापार, निजि और घरेलू पदार्थों की मरम्मत	0	0	0	0	0	0	505
	जोड़	**0**	**52**	**245**	**300**	**0**	**0**	**7301**

उद्योग

31 दिसम्बर, 2015 को उद्योगवार तथा जिलावार चालू फैक्ट्रियों में कार्य कर रहे कार्यकताओं की अनुमानित संख्या

संख्या 19.5 (जारी)

उद्योग कूट	उद्योग *धारा 85 के अधीन*	अम्बाला	पंचकूला	यमुनानगर	कुरुक्षेत्र	कैथल	करनाल	पानीपत
		2	3	4	5	6	7	8
10-11	खाद्यान्न पदार्थ व पेय पदार्थ	250	0	146	420	163	442	610
12	तम्बाकू के पदार्थ	85	0	0	0	0	0	50
13	कपड़े के पदार्थ	45	0	0	0	0	0	40
16	लकड़ी के उत्पाद व लकड़ी तथा कार्क सिवाय फर्नीचर, स्ट्रा इत्यादि	1856	203	2025	1311	640	1842	2085
17	कागज तथा कागज उत्पाद	228	45	23	35	0	42	305
20	रासायनिक तथा रासायनिक उत्पाद	36	165	223	0	0	0	40
23	अन्य गैर—धात्विक खनिद उत्पाद	0	0	0	0	0	0	0
24	आधारभूत धातु	203	0	205	0	0	0	0
25	मशीनरी उपकरण के अतिरिक्त सिंथेटिक धातु उत्पाद	0	0	0	0	0	0	0
27	विद्युत मशीनरी व साधित्र	0	0	0	0	0	0	0
28	मशीनरी व उपकरण	20	0	0	0	0	0	0
	जोड़	**2723**	**413**	**2622**	**1766**	**803**	**2326**	**3130**
	कुल जोड़	**20203**	**12322**	**42988**	**4095**	**3980**	**30753**	**50105**

उद्योग

31 दिसम्बर, 2015 को उद्योगवार तथा जिलावार चालू फैक्ट्रियों में कार्य कर रहे कार्यकताओं की अनुमानित संख्या

संख्या 19.5 (जारी)

उद्योग कूट	उद्योग *धारा 85 के अधीन*	सोनीपत	रोहतक	झज्जर	फरीदाबद	पलवल	गुरूग्राम	नूंह	रिवाड़ी
		9	10	11	12	13	14	15	16
10-11	खाद्यान्न पदार्थ व पेय पदार्थ	0	65	19	342	0	190	0	40
12	तम्बाकू के पदार्थ	0	0	0	0	0	0	0	0
13	कपड़े के पदार्थ	0	0	0	150	0	50	0	0
16	लकड़ी के उत्पाद व लकड़ी तथा कार्क सिवाय फर्नीचर, स्ट्रा इत्यादि	2255	1612	690	5025	0	1270	0	605
17	कागज तथा कागज उत्पाद	272	37	0	120	0	0	0	0
20	रासायनिक तथा रासायनिक उत्पाद	167	0	0	425	0	205	0	0
23	अन्य गैर—धात्विक खनिद उत्पाद	188	223	125	2042	0	320	0	0
24	आधारभूत धातु	0	0	0	52	0	0	0	0
25	मशीनरी उपकरण के अतिरिक्त सिंथेटिक धातु उत्पाद	0	0	0	505	0	35	0	0
27	विद्युत मशीनरी व साधित्र	0	0	0	85	0	0	0	0
28	मशीनरी व उपकरण	0	0	0	65	0	25	0	0
	जोड़	**2882**	**1937**	**834**	**8811**	**0**	**2095**	**0**	**645**
	कुल जोड़	**46890**	**17995**	**32870**	**215896**	**5792**	**282560**	**1203**	**32525**

उद्योग

31 दिसम्बर, 2015 को उद्योगवार तथा जिलावार चालू फैक्ट्रियों में कार्य कर रहे कार्यकताओं की अनुमानित संख्या

संख्या 19.5 (जारी)

उद्योग कूट	उद्योग *धारा 85 के अधीन*	महेन्द्रगढ़	भिवानी	जीन्द	हिसार	फतेहावाद	सिरसा	जोड़
		17	18	19	20	21	22	23
10-11	खाद्यान्न पदार्थ व पेय पदार्थ	22	350	115	298	32	193	3697
12	तम्बाकू के पदार्थ	0	0	0	0	0	0	135
13	कपड़े के पदार्थ	0	0	0	19	0	65	369
16	लकड़ी के उत्पाद व लकड़ी तथा कार्क सिवाय फर्नीचर, स्ट्रा इत्यादि	410	1462	955	1845	725	600	27416
17	कागज तथा कागज उत्पाद	0	0	0	78	0	0	1185
20	रासायनिक तथा रासायनिक उत्पाद	0	40	0	85	0	0	1386
23	अन्य गैर—धात्विक खनिद उत्पाद	0	388	0	0	0	0	3286
24	आधारभूत धातु	0	0	0	0	0	0	460
25	मशीनरी उपकरण के अतिरिक्त सिंथेटिक धातु उत्पाद	0	0	20	45	0	0	605
27	विद्युत मशीनरी व साधित्र	0	0	0	0	0	0	85
28	मशीनरी व उपकरण	0	0	0	0	0	0	110
	जोड़	**432**	**2240**	**1090**	**2370**	**757**	**858**	**38734**
	कुल जोड़	**4306**	**15519**	**14890**	**18655**	**4664**	**8250**	**866461**

प्राप्ति स्थान :—श्रम आयुक्त, हरियाणा।

उद्योग

औद्योगिक उत्पादन

संख्या 19.6

वर्ष/जिला	कागज	सूती कपड़े	सीमेंट	खांड	साईकलें	सिलाई की मशीनें
	उत्पादन (मीट्रिक टन)	उत्पादन (लाख ₹)	उत्पादन (मीट्रिक टन)	उत्पादन (मीट्रिक टन)	उत्पादन (संख्या)	उत्पादन (संख्या)
1	2	3	4	5	6	7
1966-67	42,313	16,34	5,19,076	59,586	3,77,093	30,587
1970-71	43,395	31,79	4,99,387	83,459	4,68,349	. .
1975-76	54,835	45,29	4,46,664	1,06,961	5,81,333	8,837
1980-81	67,540	71,26	3,49,000	2,00,497	9,46,208	17,037
1985-86	71,315	2,43,95	7,00,000	1,38,782	14,84,673	9,705
1990-91	63,785	6,83,67	6,52,110	6,68,290	14,43,836	6,291
1995-96	16,68,263	2,15,30	9,85,320	4,03,891	18,60,000	. .
2000-01	1,16,517	1,17,59	1,51,114	4,65,060	7,93,230	2,432
2005-06	3,32,846	41,668	43,433	27,73,446	9,69,680	20,505
2010-11	1,24,896	2,23,285	20,34,000	5,17,336	4,88,490	3,12,519
2013-14(स)	1,79,450	1,31,911	21,46,964	2,38,952	8,10,028	32,505
2014-15(अ)	1,03,256	1,33,012	21,48,866	10,49,670	6,07,840	34,787
अम्बाला	0	248	0	42,079	0	0
पंचकूला	4,127	0	0	0	0	0
यमुनानगर	79,014	0	0	0	0	0
कुरुक्षेत्र	0	0	0	6,79,200	0	0
कैथल	270	0	0	1,32,600	0	0
करनाल	0	48,210	20,22,420	46,216	0	167
पानीपत	0	4,442	0	26,111	1,403	0
सोनीपत	0	0	0	48,109	6,01,937	0
रोहतक	0	2,000	0	56,121	0	0
झज्जर	0	69,500	0	0	0	390
फरीदाबाद	6,789	3,675	0	0	0	0
पलवल	23	4,937	0	19,234	0	0
गुरुग्राम	0	0	0	0	4,500	34,230
नूह	0	0	0	0	0	0
रिवाड़ी	0	0	0	0	0	0
महेन्द्रगढ़	0	0	0	0	0	0
भिवानी	0	0	1,26,446	0	0	0
जीन्द	0	0	0	0	0	0
हिसार	0	0	0	0	0	0
फतेहाबाद	0	0	0	0	0	0
सिरसा	13,033	0	0	0	0	0

उद्योग

औद्योगिक उत्पादन

संख्या 19.6 (जारी)

वर्ष / जिला	कृषि उपकरण	मशीन औजार	इस्पात पुन: रोलिंग	इस्पात ट्यूब्ज	जलपाईप फिंटिंग	साईकल पुर्जे
	उत्पादन (लाख ₹)	उत्पादन (लाख ₹)	उत्पादन (मीट्रिक टन)	उत्पादन (मीट्रिक टन)	उत्पादन (लाख ₹)	उत्पादन (लाख ₹)
	8	9	10	11	12	13
1966-67	4,81*	. .	14,901	. .	33	1,41
1970-71	12,77*	. .	23,576	. .	16	1,09
1975-76	16,34*	. .	92,801	. .	19,89	1,38
1980-81	72,94*	. .	2,75,270	. .	15,36	5,43
1985-86	54,08*	. .	1,44,388	. .	23,70	4,58
1990-91	8,650	. .	2,02,603	. .	93	1,327
1995-96	81,43	32,60	. .	28,831	. .	. .
2000-01	1,59,26	38,90	23,428	2,64,684	1,95	13,13
2005-06	3,07,05	1,93,76	9,53,377	4,91,605	1,93,56	16,97
2010-11	2,85,923	49,110	1,66,610	8,39,963	54,588	30,16,396
2013-14(स)	76,661	1,78,142	44,408	4,48,661	50,626	509
2014-15(अ)	85,565	1,88,074	42,127	4,76,398	53,350	1006
अम्बाला	3,547	290	0	0	0	0
पंचकूला	0	1,083	0	0	33	0
यमुनानगर	0	0	0	0	0	0
कुरुक्षेत्र	10,880	0	0	0	0	0
कैथल	1,983	0	0	0	0	0
करनाल	40,114	0	0	0	0	0
पानीपत	0	0	1,403	63	96	41
सोनीपत	410	502	0	0	0	170
रोहतक	2,389	1,532	0	0	0	0
झज्जर	1,750	1,900	1,250	4,30,000	80	0
फरीदाबाद	2,143	53,612	3,500	11,224	612	0
पलवल	392	27,924	28,743	31,678	469	0
गुरुग्राम	1,500	95,654	0	0	51,670	525
नूह	156	1,727	0	0	0	0
रिवाड़ी	3,000	3,800	0	0	0	0
महेन्द्रगढ़	170	0	0	0	0	0
भिवानी	4	50	7,231	0	390	270
जीन्द	1,246	0	0	0	0	0
हिसार	1,747	0	0	3,433	0	0
फतेहाबाद	524	0	0	0	0	0
सिरसा	13,610	0	0	0	0	0

उद्योग

औद्योगिक उत्पादन

संख्या 19.6 (जारी)

वर्ष/जिला	विज्ञान का सामान	शीशा	हौजरी	ऊनी कपड़े	पावरलूम बुनाई	हथकरघा बुनकर
	उत्पादन (लाख ₹)	उत्पादन (लाख ₹)	उत्पादन (लाख ₹)	उत्पादन (लाख ₹)	उत्पादन (लाख ₹)	उत्पादन (वर्ग मीटरों में)
	14	15	16	17	18	19
1966-67	136	180	386	2,00	2,01	. .
1970-71	504	403	461	5,19	3,50	. .
1975-76	387	3	1,114	16,45	11,79	. .
1980-81	1,564	9,235	7,402	23,28	5,05	. .
1985-86	704	3,153	145	18,89	40,45	. .
1990-91	1,426	3,395	224	58,13	31,92	. .
1995-96	6,573	. .	. .	44,65	1,74,42	44,93,100
2000-01	12,502	11,282	5,534	3,05,00	44,40,32	1,05,68,662
2005-06	13,555	3,535	93,571	45,69	59,11,80	23,93,950
2010-11	18,48,656	43,296	1,23,832	9,814	46,640	13,99,307
2013-14(स)	64,806	5,676	1,67,929	9,440	1,05,646	9,82,96,998
2014-15(अ)	9,109	22,375	1,91,016	9,756	1,06,232	10,04,87,665
अम्बाला	6,427	0	0	0	1,790	73,600
पंचकूला	417	0	0	0	0	0
यमुनानगर	0	0	0	0	0	0
कुरुक्षेत्र	0	17,843	0	0	0	14,00,000
कैथल	0	0	12	0	0	20,000
करनाल	0	0	0	0	972	1,94,110
पानीपत	31	0	0	6,341	9,327	9,87,14,124
सोनीपत	710	0	1920	1,310	690	76,000
रोहतक	0	1,320	0	0	0	7,630
झज्जर	570	2,700	2,100	0	530	2,200
फरीदाबाद	0	0	16,105	405	550	0
पलवल	0	102	14,669	0	376	0
गुरुग्राम	954	90	1,56,000	1,700	91,726	0
नूह	0	0	0	0	0	0
रिवाड़ी	0	0	80	0	0	0
महेन्द्रगढ़	0	0	0	0	0	1
भिवानी	0	320	0	0	101	0
जीन्द	0	0	0	0	0	0
हिसार	0	0	0	0	0	0
फतेहाबाद	0	0	0	0	0	0
सिरसा	0	0	130	0	170	0

उद्योग

औद्योगिक उत्पादन

संख्या 19.6 (समाप्त)

वर्ष/जिला	मशीनी कशीदा	कपास बेलना तथा संपीड़न	खेलें	मोडर साईकल / स्कूटर / मोपेड	आटो मोबाईलज	ट्रैक्टर
	उत्पादन (लाख ₹)	उत्पादन (000 गांठे)	उत्पादन (लाख ₹)	उत्पादन (संख्या)	उत्पादन (संख्या)	उत्पादन (संख्या)
	20	21	22	23	24	25
1966-67	50	263	58	. .	. .	2,227
1970-71	120	. .	5	. .	. .	11,425
1975-76	3	303	3	. .	. .	19,246
1980-81	6	678	11	. .	. .	28,886
1985-86	80	13,179	154	. .	. .	51,645
1990-91	19	4,423	25	. .	. .	75,629
1995-96	. .	1,063	. .	3,44,585	2,77,776	94,212
2000-01	50	345	8,017	6,95,448	3,00,000	12,880
2005-06	16,535	3,66,726	29,000	49,70,026	5,61,822	19,517
2010-11	29,645	5,72,128	38,019	55,95,651	35,01,100	17,656
2013-14 (स)	45,190	95,554	43,401	56,77,910	6,50,49,088	34,126
2014-15 (अ)	46,946	42,807	45,808	37,68,570	7,29,24,809	35,692
अम्बाला	280	0	80	0	0	0
पंचकूला	0	0	0	0	0	1,150
यमुनानगर	0	0	0	0	0	0
कुरुक्षेत्र	0	0	0	0	0	0
कैथल	0	0	0	0	0	0
करनाल	0	0	10	0	0	0
पानीपत	0	1092	26	0	0	0
सोनीपत	2,612	0	0	0	0	0
रोहतक	0	304	92	0	0	0
झज्जर	2,500	0	1,100	0	1,500	0
फरीदाबाद	16,942	0	0	0	38,000	29,400
पलवल	942	0	0	0	3,46,394	5,142
गुरुग्राम	23,670	0	44,500	37,68,570	12,92,415	0
नूह	0	0	0	0	7,12,46,500	0
रिवाड़ी	0	0	0	0	0	0
महेन्द्रगढ़	0	0	0	0	0	0
भिवानी	0	40,342	0	0	0	0
जीन्द	0	0	0	0	0	0
हिसार	0	224	0	0	0	0
फतेहाबाद	0	150	0	0	0	0
सिरसा	0	695	0	0	0	0

प्राप्ति स्थान :—उद्योग एवं वाणिज्य विभाग, हरियाणा।

(अ) आंकड़े अनन्तिम हैं। . . उपलब्ध नहीं।

* मशीनी उपकरण हैं। (स) संशोधित

उद्योग

सूती / मानव निर्मित कपड़ा मिलें (गैर लघु उद्योग)

संख्या 19.7

वर्ष	मिलों की संख्या			लगाई गई क्षमता			कार्यकर्ताओं की संख्या
	कताई	मिश्रित	जोड़	स्पिण्डलस (000)	रोटरज़	लूमज	
1	2	3	4	5	6	7	8
1979-80	10	2	12	270	—	978	19,953
1989-90	14	2	16	277	1,080	336	16,388
1990-91	14	2	16	294	1,080	261	16,714
1995-96	62	2	64	350	28,184	200	21,352
2000-01	76	2	78	384	68,416	211	22,445
2005-06	76	2	78	393	74,168	135	18,722
2010-11	69	2	71	342	76,700	153	12,888
2014-15	69	2	71	419	80,132	163	12,843
2015-16(अ)	69	2	71	420	80,228	144	12,096

प्राप्ति स्थान :—वस्त्र आयुक्त, मुम्बई।

अ—अनन्तिम

उद्योग

औद्योगिक वर्गीकरण अनुसार औद्योगिक उत्पादन के सूचकांक (आधार वर्ष 2004-05 = 100)

संख्या 19.8

उद्योग कूट	मद	भार	2006-07	2007-08	2008-09	2010-11
1	2	3	4	5	6	7
15	खाद्यान्न पदार्थ तथा पेय पदार्थ	54.98	117.2	124.3	124.5	140.5
16	तम्बाकू उत्पाद	0.55	124.5	136.3	141.1	108.6
17	वस्त्र	38.77	101.4	106.5	98.5	92.6
18	पहनने के कपड़े ड्रेसिंग व फर की डाईंग	47.59	126.8	128.3	131.5	140.9
19	चमड़े की टेनिंग व ड्रेसिंग, लगेज, हैंड बैगज, सैडलरी, हारनैस व फुटवियर निर्माण	6.25	99.1	96.2	123.8	125.9
20	लकड़ी के उत्पाद व लकड़ी तथा कार्क सिवाय फर्नीचर, भूसे के पदार्थ तथा प्लेटिंग सामग्री	3.11	114.6	140.2	141.5	133.3
21	कागज तथा कागज उत्पाद	9.67	101.7	106.9	107.4	93.5
22	रिकार्डिड मीडिया का पुन: उत्पादन तथा प्रकाशन, मुद्रण	2.72	99.8	92.6	89.8	87.6
23	कोक, शुद्ध पैट्रोलियम उत्पाद तथा न्यूकिलयर ईंधन	0.25	119.3	101.6	86.4	135.6
24	रसायन तथा रासायनिक उत्पाद	36.73	108.7	106.8	123.0	156.2
25	रबड़ तथा प्लास्टिक उत्पाद	31.07	109.1	114.2	131.8	142.1
26	गैर धात्विक खनिज उत्पाद	14.70	97.5	99.1	93.8	125.9
27	आधारभूत धातुएं	109.70	103.4	108.5	118.9	138.5
28	फैबरिकेटिड धातु उत्पाद सिवाय मशीनरी व उपकरण	24.55	133.9	130.7	130.6	199.6
29	अन्यत्र अवर्गित मशीनरी तथा उपकरण	63.15	140.6	154.4	135.2	169.6
30	कार्यालय लेखा व कम्पयूटिंग मशीनरी	4.12	129.1	139.8	151.2	150.5
31	अन्यत्र अवर्गित मशीनरी तथा उपकरण	22.81	130.1	133.2	132.4	133.5
32	रेडियो, टैलिविजन व संचार उपकरण व साधित्र	7.44	175.3	188.4	182.1	180.7
33	चिकित्सा, सूक्ष्म व चश्मों से संबंधित यंत्र, घड़िया व क्लॉक्स	17.10	117.9	124.4	124.5	154.3
34	मोटर गड़ियां, ट्रेलर व अर्ध—ट्रेलर,	233.94	119.1	133.0	137.2	197.5
35	अन्य परिवहन उपकरण	173.52	123.9	131.9	138.9	163.7
36	फर्नीचर, अन्यत्र अवर्गित निर्माण	15.50	110.0	98.5	76.7	72.1
	विनिर्माण	918.22	118.6	126.3	129.4	159.7
	विद्युत	81.78	128.5	132.9	154.8	181.0
	सामान्य सूचकांक	1,000.00	119.4	126.8	131.5	161.5

अ— अनन्तिम ।

उद्योग

औद्योगिक वर्गीकरण अनुसार औद्योगिक उत्पादन के सूचकांक
(आधार वर्ष 2000-05 = 100)

संख्या 19.8 (समाप्त)

उद्योग कूट	मद	सूचकांक			
		2012-13	2013-14	2014-15 (अ)	पूर्व वर्ष पर प्रतिशत वृद्धि / कमी
1	2	8	9	10	11
15	खाद्यान्न पदार्थ तथा पेय पदार्थ	163.4	187.4	173.5	-7.4
16	तम्बाकू उत्पाद	95.3	*96.3*	73.7	-23.4
17	वस्त्र	70.4	84.1	102.7	22.1
18	पहनने के कपड़े ड्रेसिंग व फर की डाईंग	158.5	173.5	164.3	-5.3
19	चमड़े की टेनिंग व ड्रेसिंग, लगेज, हैंड बैगज, सैडलरी, हारनैस व फुटवियर निर्माण	97.5	88.8	99.3	11.8
20	लकड़ी के उत्पाद व लकड़ी तथा कार्क सिवाय फर्नीचर, भूसे के पदार्थ तथा प्लेटिंग सामग्री	167.1	170.0	181.6	6.8
21	कागज तथा कागज उत्पाद	119.4	123.9	124.4	0.4
22	रिकार्डिड मीडिया का पुन: उत्पादन तथा प्रकाशन, मुद्रण	87.6	106.7	118.7	11.2
23	कोक, शुद्ध पैट्रोलियम उत्पाद तथा न्यूकिलयर ईंधन	155.4	174.6	185.4	6.2
24	रसायन तथा रासायनिक उत्पाद	159.8	167.9	115.0	-31.5
25	रबड़ तथा प्लास्टिक उत्पाद	138.9	161.5	171.6	6.3
26	गैर धात्विक खनिज उत्पाद	150.6	228.3	280.4	22.8
27	आधारभूत धातुएं	197.6	194.6	207.7	6.7
28	फैबरिकेटिड धातु उत्पाद सिवाय मशीनरी व उपकरण	221.7	237.8	270.5	13.8
29	अन्यत्र अवर्गित मशीनरी तथा उपकरण	254.1	401.2	482.7	20.3
30	कार्यालय लेखा व कम्पयूटिंग मशीनरी	234.2	175.5	201.9	15.0
31	अन्यत्र अवर्गित मशीनरी तथा उपकरण	147.8	176.3	218.4	23.9
32	रेडियो, टैलिविजन व संचार उपकरण व साधित्र	200.4	203.7	219.5	7.8
33	चिकित्सा, सूक्ष्म व चश्मों से संबंधित यंत्र, घड़िया व क्लॉक्स	131.0	179.3	166.1	-7.4
34	मोटर गड़ियां, ट्रेलर व अर्ध—ट्रेलर,	180.5	138.7	158.8	14.5
35	अन्य परिवहन उपकरण	175.5	165.9	150.1	-9.5
36	फर्नीचर, अन्यत्र अवर्गित निर्माण	78.7	75.6	69.3	-8.3
	विनिर्माण	173.6	177.8	187.6	5.5
	विद्युत	243.5	252.7	275.4	9.0
	सामान्य सूचकांक	179.3	184.0	194.8	5.9

उद्योग

बृहत वर्ग अनुसार औद्योगिक उत्पादन के सूचकांक

(आधार वर्ष 2004-05= 100)

संख्या 19.9

मद/उद्योग कूट	भार	2006-07	2007-08	2008-09	2010-11	2012-13	2013-14	2014-15 (अ)	पूर्व वर्ष पर प्रतिशत वृद्धि/कमी
1	2	3	4	5	6	7	8	9	10
सामान्य सूचकांक	1000.00	119.4	126.8	131.5	161.5	179.3	184.0	194.8	5.9
ए— मूलभूत वस्तु उद्योग	216.62	113.8	119.4	133.3	157.0	212.2	214.5	226.4	5.5
बी—पूंजीगत वस्तु उद्योग	209.00	131.6	147.8	143.7	210.8	189.9	204.8	239.1	16.7
सी— मध्यवर्तीय वस्तु उद्योग	230.01	114.6	122.3	127.1	148.5	173.8	156.7	171.4	9.4
डी— उपभोग वस्तु उद्योग	345.37	118.8	121.7	125.8	143.0	156.0	170.4	164.3	-3.6
ए— टिकाउ वस्तुएं	141.57	125.2	129.2	132.0	158.4	179.0	187.1	187.2	0.1
बी—गैर टिकाऊ वस्तुएं	203.80	114.4	116.5	121.5	132.3	140.0	158.9	148.5	-6.5

प्राप्ति स्थान :—अर्थ तथा सांख्यिकीय विश्लेषण विभाग, हरियाणा।

अ— अनन्तिम

खादी तथा ग्रामोद्योग

हरियाणा खादी व ग्रामोद्योग बोर्ड द्वारा प्रधानमंत्री रोजगार सृजन कार्यक्रम के अधीन वर्ष अनुसार मार्जिन—मनी वितरित राशि वर्ष 2015-16

संख्या 19.10 (₹ लाखों में)

क्रमांक	उद्योग का नाम	परियोजना की संख्या	सीमान्त धन उपयोगिता	उत्पादन	बिक्री	रोजगार	मजदूरी
1	2	3	4	5	6	7	8
1	कृषि आधारित व खाद्य प्रसंस्करण उद्योग	13	97.40	518.30	645.40	165	495000
2	वन आधारित उद्योग	17	46.37	164.90	201.65	125	375000
3	हाथ से बना कागज रेशा उद्योग	7	19.26	140.80	175.45	95	285000
4	खनिज आधारित उद्योग	21	107.27	375.70	470.50	170	510000
5	बहुलक और रसायन आधारित उद्योग	30	133.33	145.00	180.00	200	601500
6	ग्रामीण अभियांत्रिक एवं जैव प्रौद्योगिकी	111	302.37	810.20	980.00	535	1605000
7	सेवा उद्योग	198	396.87	880.10	1120.00	1304	3915240
जोड़		**427**	**1107.87**	**3035.00**	**3773.00**	**2594**	**7786740**

प्राप्ति स्थान :—हरियाणा खादी तथा ग्राम उद्योग बोर्ड, पंचकूला।

खण्ड—XX

बिजली तथा शक्ति

हरियाणा देश का प्रथम राज्य है जिसने इसके सभी 6764 गांव तथा 106 कस्बों में (2001 की जनगणनानुसार) 100 प्रतिशत बिजली प्रदान की है । हरियाणा के गांवों में उचानी (करनाल) अन्तिम गांव है, जिसमें 29 नवम्बर 1970 को बिजली पहुंचाई गई। ये आंकड़े केन्द्रीय विद्युत प्राधिकरण, भारत सरकार और हरियाणा विद्युत प्रसारण निगम लिमिटिड से लिए गए हैं ।

सारणी 20.1—से हरियाणा में एल. टी. और 11 किलोवाट लाईनों का पता चलता है ।

सारणी 20.2—से हरियाणा में विभिन्न प्रयोजनों के लिये प्रयुक्त विद्युत शक्ति की खपत का पता चलता है ।

सारणी 20.3—से पता चलता है कि हरियाणा में कितने संयोजनों ने विभिन्न उद्देश्यों के लिये बिजली खर्च की ।

सारणी 20.4—में उपयोग तथा अवधि अनुसार बिजली के कनैक्शनों के लिये अनिर्णित प्रार्थना-पत्रों की संख्या दी गई है ।

सारणी 20.5—में हरियाणा में विद्युतिकृत नलकूपों की संख्या दी गई है ।

सारणी 20.6—में बेची गई इकाइयों तथा प्रति व्यक्ति खपत को दिखाया गया है ।

सारणी 20.7—में हरियाणा में लगाई गई उत्पादन क्षमता तथा बिजली की उपलब्धता की सूचना दी गई है ।

सारणी 20.8 और 20.9—से अधिष्ठापित प्लांट क्षमता, उत्पन्न की गई बिजली, प्रदाय उपक्रमों का अन्तिम उपभोक्ताओ को विक्रय और भारत में (राज्यवार) उपभोक्ताओं की संख्या और भारत में (राज्यवार) प्रति वर्ग किलोमीटर और प्रति हजार जनसंख्या के हिसाब से लगाई गई क्षमता तथा खर्च हुई किलोवाट विद्युत शक्ति का पता चलता है ।

सारणी 20.10—में भारत में प्रति व्यक्ति वार्षिक (राज्यवार) बिजली की खपत दर्ज है ।

सारणी 20.11—में राज्यवार बिजली दिये गांवो की संख्या दी गई है ।

बिजली तथा शक्ति

एल. टी. और 11 किलोवाट लाईनें

संख्या 20.1 (सर्कट किलोमीटर)

वर्ष/सर्कल	एल. टी. लाईनें	11 किलोवाट लाईनें	ट्रांसफारमरों की संख्या
1	2	3	4
1966-67	9,796	7,089	5,390
1970-71	32,056	22,819	15,236
1975-76	48,731	30,434	22,968
1980-81	66,493	35,939	31,385
1985-86	79,850	40,964	43,601
1990-91	92,831	48,602	68,883
1995-96	1,02,639	53,159	93,356
2000-01	1,05,356	55,607	1,10,855
2005-06	1,13,688	67,499	1,55,404
2010-11	1,03,839	1,12,017	3,47,693
2014-15	1,15,710	1,24,213	4,87,303
2015-16	1,16,840	1,26,582	5,04,067
हिसार	9,288	15,941	51,333
सिरसा	6,140	9,497	40,641
भिवानी	6,004	11,917	38,086
गुरूग्राम	5,848	4,501	12,596
फरीदाबाद	6,501	3,316	13,512
जीन्द	5,915	7,868	28,223
महेन्द्रगढ़	8,220	5,931	19,404
अम्बाला	5,259	4,587	16,925
करनाल	7,376	13,100	76,498
कुरुक्षेत्र	6,977	7,119	40,507
रोहतक	2,892	3,072	9,730
सोनीपत	6,039	6,092	22,163
यमुनानगर	7,547	7,339	26,215
झज्जर	4,041	3,239	8,740
पानीपत	5,538	3,937	15,973
कैथल	7,329	7,505	43,665
रिवाड़ी	7,519	4,537	19,896
पलवल	8,407	7,084	19,960

प्राप्ति स्थान :—यू.एच.बी.वी.एन. एल. व डी.एच.बी.वी.एन.एल.

बिजली तथा शक्ति

बिजली की खपत

संख्या 20.2 (लाख किलोवाट)

वर्ष	प्रयोजन									
	घरेलु	वाणिज्यिक	औद्योगिक	सार्वजनिक प्रकाश	सार्वजनिक जल प्रभाग	कृषि	कार्यालय/वर्कशाप कार्य इत्यादि	भारी मात्रा	अन्य	कुल खपत
1	2	3	4	5	6	7	8	9		10
1966-67	293.56	191.83	2,692.73	24.59	. .	985.07	. .	155.54	. .	4,343.32
1970-71	582.06	320.67	4,772.72	39.08	. .	2,985.72	9.67	328.79	. .	9,038.71
1975-76	1,179.56	506.92	7,779.11	60.19	172.72	5,945.83	56.30	372.09	. .	16,072.72
1980-81	2,271.96	729.14	12,202.01	73.81	186.04	9,537.71	64.81	491.70	. .	25,557.18
1985-86	4,860.57	1,126.55	12,904.63	150.23	319.99	13,664.94	147.17	749.47	. .	33,923.55
1990-91	11,375.45	1,749.03	17,451.07	234.10	838.33	27,117.77	421.61	1,326.39	. .	60,513.75
1995-96	16,372.31	2,577.25	20,170.13	398.82	1,752.60	39,043.26	763.23	2,444.73	. .	83,522.33
2000-01	21,537.21	4,475.45	20,813.82	314.44	2,414.25	47,559.38	504.10	3,817.51	. .	1,01,436.16
2005-06	29,796.18	8,031.76	38,766.88	446.91	3,416.49	62,547.40	4,434.00	4,786.94	. .	1,52,226.56
2010-11	49,896.55	23,875.43	66,817.79	740.47	6,433.35	80,973.40	4,535.15	6,852.60	. .	2,40,124.74
2013-14	62,248.84	28,837.73	91,281.03	4,246.90	. .	81,757.01	. .	10,467.82	9,769.39	2,88,608.72
2014-15	66,693.14	32,724.55	1,01,693.91	841.26	7,633.82	94,487.84	. .	9,911.67	5,987.05	3,19,973.24
2015-16	69,493.61	35,633.42	1,00,458.25	833.98	4,183.01	92,945.65	. .	8,379.83	9,794.25	3,21,722.00

प्राप्ति स्थान :—यू.एच.बी.वी.एन. एल. व डी.एच.बी.वी.एन.एल.

बिजली तथा शक्ति

संयोजनों की संख्या

संख्या 20.3

वर्ष/सर्कल	घरेलु	वाणिज्यिक	औद्योगिक	सार्वजनिक प्रकाश		कृषि	भारी मात्रा	अन्य	जोड़
1	2	3	4	5		6	7	8	9
1966-67	2,23,903	57,875	9,749	184	..	20,190	13	..	3,11,914
1970-71	3,61,746	78,142	17,032	278	..	86,455	42	..	5,43,695
1975-76	5,14,251	1,08,748	26,950	437	..	1,42,685	68	..	7,93,139
1980-81	7,98,907	1,48,716	42,883	2,073	..	2,26,469	125	..	12,19,173
1985-86	12,01,272	1,88,010	54,537	5,989	..	2,77,327	211	..	17,27,346
1990-91	18,41,462	2,50,645	67,973	5,726	..	3,47,803	333	..	25,13,942
1995-96	23,97,663	3,11,466	76,482	4,872	..	3,80,181	392	..	31,71,056
2000-01	27,63,467	3,42,569	70,710	1,374	..	3,67,718	734	..	35,46,572
2005-06	31,19,788	3,87,520	70,181	1,011	..	4,11,454	578	10,128	40,00,660
2010-11	36,84,410	4,62,520	85,501	1,511	..	5,20,391	1,369	32,220	47,87,922
2013-14	41,36,499	5,22,110	93,839	8,639	..	5,82,605	880	36,557	53,81,129
2014-15	42,66,675	5,47,395	96,657	2,072	19,369	6,03,797	946	32,043	55,68,954
2015-16	44,19,364	5,73,848	98,961	2327	11,821	6,11,423	968	33,458	57,52,170
हिसार	4,39,930	55,969	5,859	174	1,150	53,453	66	26	5,56,627
सिरसा	2,18,043	3,003	3,354	139	750	53,704	28	1	3,06,052
भिवानी	2,52,027	25,378	2,625	125	1,352	41,672	47	122	3,23,348
गुरूग्राम	3,09,583	44,668	10,944	334	1,016	20,612	337	3	3,87,497
फरीदाबाद	3,51,436	45,563	22,856	207	2,179	8,761	48	24,936	4,55,986
जीन्द	2,10,209	22,930	2,653	67	660	40,527	42	28	2,77,116
महेन्द्रगढ़	1,40,800	14,948	1,434	20	1,666	31,134	13	54	1,90,069
अम्बाला	2,99,396	53,389	5,745	239	..	20,261	80	1,354	3,80,464
करनाल	2,61,184	39,866	4,360	137	..	71,233	46	1,037	3,77,863
कुरुक्षेत्र	1,72,594	27,948	2,448	72	..	41,494	23	823	2,45,402
रोहतक	2,29,815	30,646	3,258	212	..	6,085	5	571	2,70,592
सोनीपत	2,78,789	26,569	5,919	133	...	30,567	52	885	3,42,914
यमुनानगर	1,77,562	15,101	3,511	96	..	10,163	16	584	2,07,033
झज्जर	2,91,293	44,112	7,355	105	..	43,546	59	1,474	3,87,944
पानीपत	1,85,282	31,654	8,414	121	..	32,106	27	762	2,58,366
कैथल	1,79,064	21,909	2,074	85	..	52,768	13	758	2,56,671
रिवाड़ी	1,80,087	18,396	2,285	47	708	30,097	29	32	2,31,681
पलवल	2,42,270	24,769	3,867	14	2,340	23,240	37	8	2,96,545

प्राप्ति स्थान :—यू.एच.बी.वी.एन. एल. व डी.एच.बी.वी.एन.एल.

बिजली तथा शक्ति

वर्ष 2015-16 में बिजली के कनैक्शनों के लिये अनिर्णित प्रार्थना-पत्र

संख्या 20.4

अवधि	घरेलू	वाणिज्यिक	औद्योगिक	कृषि	अन्य	जोड़
1	2	3	4	5	6	7
6 माह तक	17,427	2,640	908	13,878	1,013	35,866
6 माह से 2 वर्ष तक	670	29	36	15,704	153	16,592
2 वर्ष से अधिक	81	4	12	7,006	20	7,123
जोड़	**18,178**	**2,673**	**956**	**36,588**	**1,186**	**59,581**

प्राप्ति स्थान :—यू.एच.बी.वी.एन. एल. व डी.एच.बी.वी.एन.एल.

बिजली तथा शक्ति

विद्युतीकृत नलकूपों की संख्या

संख्या 20.5 (31 मार्च को)

वर्ष/सर्कल	कृषि निजी	कृषि सरकारी	कृषि लिफ्ट	सार्वजनिक जल प्रदाय तथा नल निकास नलकूल	जोड़
1	2	3	4	5	6
1980-81	2,22,674	2,636	151	1,008	2,26,469
1985-86	2,72,282	3,095	158	1,792	2,77,327
1990-91	3,41,729	2,910	154	3,010	3,47,803
1995-96	3,74,349	1,353	232	4,247	3,80,181
2000-01	3,60,488	753	211	6,264	3,67,716
2005-06	4,11,452	45	134	9,856	4,21,487
2010-11	5,20,391	—	321	16,047	5,36,759
2011-12	5,40,406	—	327	16,778	5,57,511
2013-14	5,82,605	—	329	18,577	6,01,511
2014-15	6,03,797	—	347	19,369	6,23,513
2015-16	6,11,423	—	314	19,865	6,31,602
हिसार	53,453	—	1	1,150	54,604
सिरसा	53,704	—	1	750	54,455
भिवानी	41,672	—	122	1,352	43,146
गुरूग्राम	20,612	—	—	1,016	21,628
फरीदाबाद	8,761	—	3	2,179	10,943
जीन्द	40,527	—	25	660	41,212
महेन्द्रगढ़	31,134	—	45	1,666	32,845
अम्बाला	20,261	—	13	1,290	21,564
करनाल	71,233	—	—	1,028	72,261
कुरुक्षेत्र	41,494	—	3	820	42,317
रोहतक	6,085	—	23	525	6,633
सोनीपत	30,567	—	7	878	31,452
झज्जर	10,163	—	30	535	10,728
यमुनानगर	43,546	—	—	1,465	45,011
पानीपत	32,106	—	—	754	32,860
कैथल	52,768	—	4	749	53,521
रिवाड़ी	30,097	—	32	708	30,837
पलवल	23,240	—	5	2,340	25,585

प्राप्ति स्थान :—यू.एच.बी.वी.एन. एल. व डी.एच.बी.वी.एन.एल.

PER CAPITA CONSUMPTION OF ELECTRICITY IN HARYANA

(In K.W.H.)

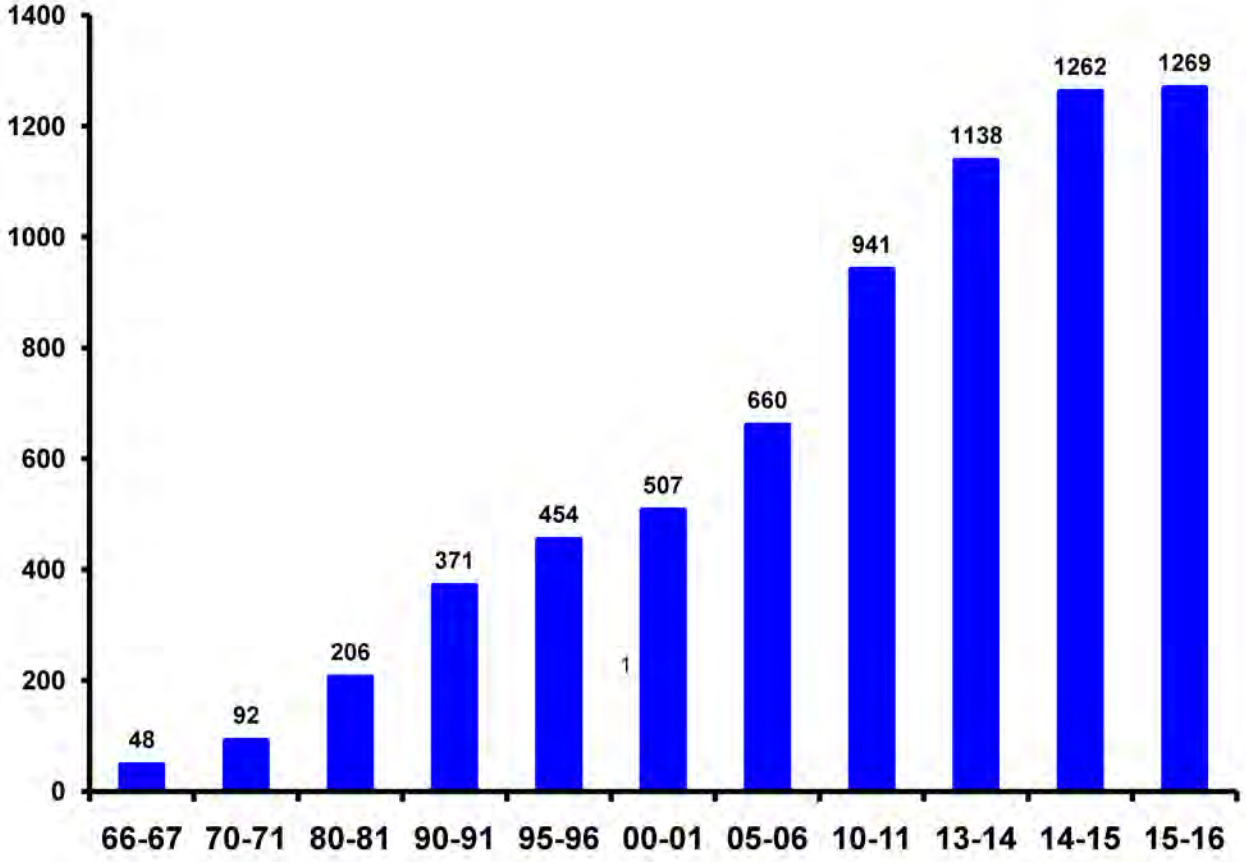

POWER AVAILABLE FOR SALE IN HARYANA
(In Lakh K.W.H.)

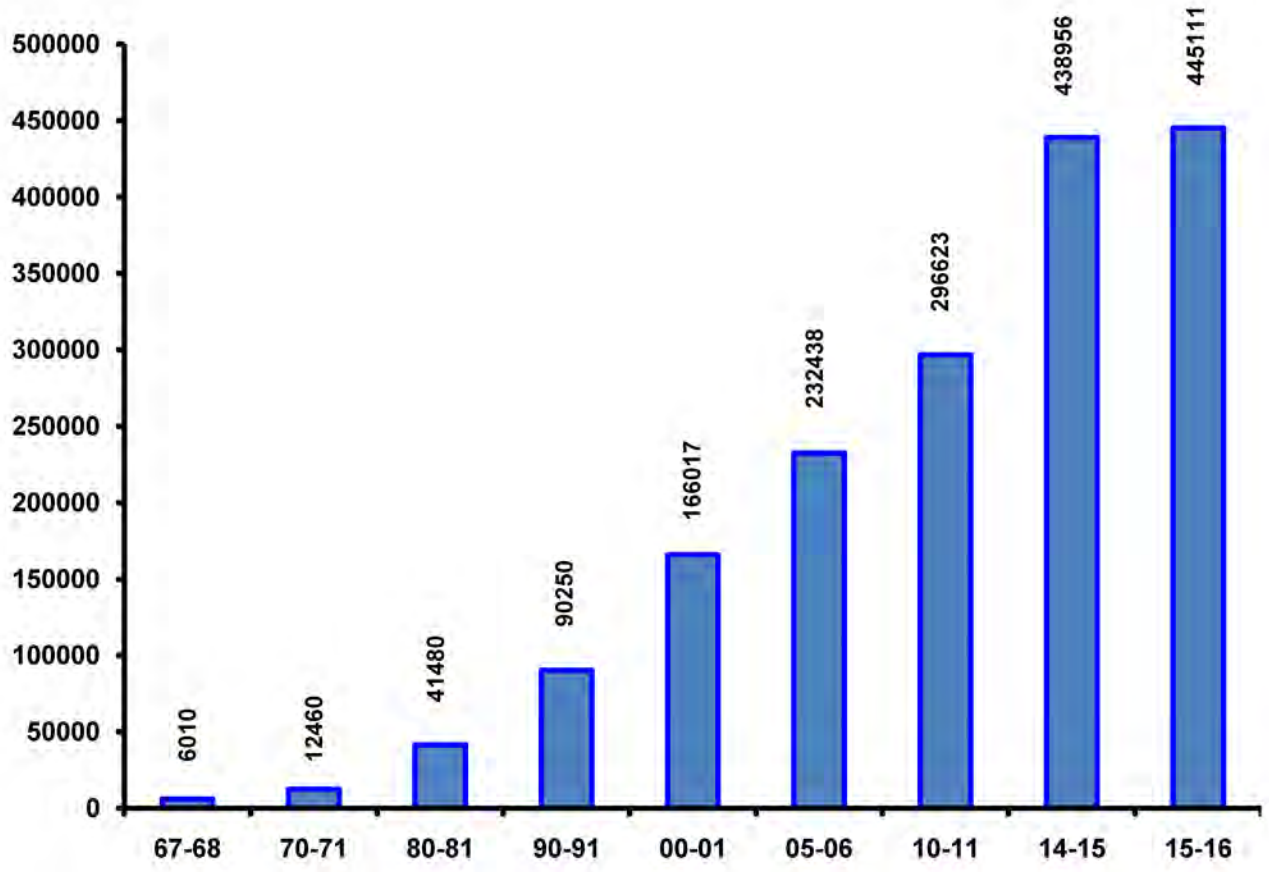

बिजली तथा शक्ति

बिजली की बेची गई इकाईयां तथा प्रति व्यक्ति खपत

संख्या 20.6

वर्ष	बेची गई इकाईयां *(लाख किलोवाट)	प्रति व्यक्ति बेची गई इकाईयां (किलोवाट)
1	2	3
1966-67	4,343.32	48
1970-71	9,038.71	92
1975-76	16,072.72	147
1980-81	25,557.18	206
1985-86	33,923.55	234
1990-91	60,513.75	371
1995-96	83,522.33	454
2000-01	1,01,436.16	507
2005-06	1,52,226.56	660
2009-10	2,28,083.60	905
2010-11	2,40,124.74	941
2011-12	2,66,130.00	1,029
2012-13	2,62,576.03	1,307
2013-14	2,88,608.72	1,138
2014-15	3,19,973.24	1,262
2015-16	3,21,722.01	1,269

प्राप्ति स्थान :—यू.एच.बी.वी.एन. एल. व डी.एच.बी.वी.एन.एल.

* प्रभागों पर प्रयुक्त की गई इकाईयां सम्मिलित हैं तथा अनुपयोगिताओं द्वारा पैदा की गई इकाईयां सम्मिलित नहीं हैं ।

विजली तथा शक्ति

लगाई गई उत्पादन क्षमता तथा बिजली की उपलब्धता

संख्या 20.7

वर्ष	लगाई गई उत्पादन क्षमता (मैगावाट में)	कुल उत्पादन क्षमता (मैगावाट में)	बिक्री के लिए उपलब्ध बिजली (लाख किलोवाट)	बेची गई बिजली (लाख किलोवाट)
1	2	3	4	5
1967-68	29	343	6,010	5,010
1970-71	29	486	12,460	9,030
1980-81	1,074	1,174	41,480	33,910
1990-91	1,757	2,230	90,250	66,410
2000-01	1,780	3,125	1,66,017	1,54,231
2001-02	2,005	3,199	1,75,881	1,63,077
2002-03	2,010	3,303	1,92,097	1,80,726
2003-04	2,010	3,409	2,04,989	1,95,534
2004-05	2,525	4,033	2,14,548	2,02,637
2005-06	2,525	4,033	2,32,438	2,22,394
2006-07	2,525	4,051	2,51,253	2,39,228
2007-08	2,825	4,368	2,64,656	1,82,786
2008-09	2,825	4,687	2,72,241	1,92,903
2009-10	3,561	5,202	2,88,605	2,26,449
2010-11	4,106	5,998	2,96,623	2,40,125
2011-12	4,106	6,741	3,26,473	2,66,130
2012-13	4,106	9,839	3,43,177	2,62,576
2013 -14	4,060	10,684	4,02,779	2,88,609
2014-15	4,060	11,102	4,38,956	3,19,973
2015-16	5,924	11,053	4,45,111	3,21,722

प्राप्ति स्थान :—यू.एच.बी.वी.एन. एल. व डी.एच.बी.वी.एन.एल.

नोट :— इसमें राज्य के निजी परियोजनाओं व संयुक्त स्वामित्व परियोजनाओं का हिस्सा शामिल है व एन.एच.पी.सी., एन.टी.पी.सी., मारुति, मैगनम, एन.ए.पी.पी. आर.ए.पी.पी. व आई.पी.पी. इत्यादि शामिल नही है ।

बिजली तथा शक्ति

वर्ष 2014-15 के लिये भारत में लगाई गई प्लांट क्षमता, जनन की गई बिजली और प्रदाय उपक्रमों का अन्तिम उपभोक्ताओं को विक्रय (राज्यवार)

संख्या 20.8

राज्य/संघीय क्षेत्र का नाम	लगाई गई प्लांट-क्षमता (मैगावाट)@	पैदा की गई कुल (10 लाख किलोवाट)@	प्रदाय उपक्रमों का अन्तिम उपभोक्ताओं को विक्रय (10 लाख किलोवाट)	उपभोक्ताओं की संख्या
1	2	3	4	5
आंध्र प्रदेश	12561.12	34908.52	41913.67	16230466
असम	515.50	2024.85	5484.00	3301591
बिहार	324.12	328.22	9807.30	4132442
छत्तीसगढ़	11547.50	35589.24	17101.55	4294606
गुजरात	25328.85	90787.51	73889.76	15477247
हरियाणा	5930.03	26719.45	32197.33	5562009
हिमाचल प्रदेश	2865.64	10747.71	7841.52	2199970
झारखण्ड	2240.05	7977.14	16532.88	2581120
जम्मू और कश्मीर	1120.47	4654.94	6372.00	1572815
केरल	2515.89	7751.08	18785.92	11482529
मध्य प्रदेश	13888.30	46575.26	41757.01	11652111
महाराष्ट्र	31728.14	113655.28	108496.08	27056135
कर्नाटक	13124.45	53596.42	55165.52	21047930
नागालैंड	31.67	83.08	529.34	232211
ओडिशा	7248.32	23235.81	15439.85	5825760
पंजाब	7938.65	32209.70	39383.82	8340442
राजस्थान	13493.01	56228.46	49920.12	12170509
तमिलनाडू	17935.90	57966.55	77617.76	26469436
त्रिपुरा	195.36	780.04	786.13	642999
तेलंगाना	4840.35	20567.95	39638.88	12367458
उत्तराखंड	1896.47	6700.15	9980.11	1890692
उत्तर प्रदेश	9286.96	48881.62	64706.68	16483434
पश्चिमी बंगाल	8382.29	36335.32	39058.55	18942209
मणिपुर	50.86	15.26	465.10	266444

बिजली तथा शक्ति

वर्ष 2014-15 के लिये भारत में लगाई गई प्लांट क्षमता, जनन की गई बिजली और प्रदाय उपक्रमों का अन्तिम उपभोक्ताओं के विक्रय (राज्यवार)

संख्या 20.8 (समाप्त)

राज्य/संघीय क्षेत्र का नाम	लगाई गई प्लांट-क्षमता (मैगावाट)@	पैदा की गई कुल (10 लाख किलोवाट)@	प्रदाय उपक्रमों का अन्तिम उपभोक्ताओं को विक्रय (10 लाख किलोवाट)	उपभोक्ताओं की संख्या
1	2	3	4	5
मेघालय	315.08	862.17	1232.52	359707
सिक्किम	156.11	576.77	404.71	93103
अरुणाचल प्रदेश	120.52	292.96	542.65	215271
गोआ	48.05	12.75	3151.20	603643
मिजोराम	88.33	102.12	327.22	203220
दामोदर घाटी निगम	..	..	..	..
केन्द्रीय सरकार परियोजनाएं	73571.15	391194.41	0.00	0.00
दिल्ली	2314.87	5032.17	24775.02	5057849
चण्डीगढ़	4.50	7.88	1471.66	215270
दमन एवं दीव	0.00	0.00	1594.96	57704
दादरा नगर हवेली	0.00	0.00	5163.63	65182
लक्षद्वीप	10.72	47.06	44.63	21816
पुडुचेरी	32.53	102.19	2441.47	430088
अंडमान निकोबार द्वीप समूह	70.40	299.88	229.46	119743
कुल भारत	**271722.15**	**1116849.92**	**814250.01**	**237665162**

प्राप्ति स्थान :—केन्द्रीय विद्युत प्राधिकरण, नई दिल्ली ।

@ Installed capacity of jointly owned projects have shown divided between the partner States as per their theoritical share.

R — Figures have been repeated due to non furnishing of information by the department.

बिजली तथा शक्ति

भारत में 2014-15 के दौरान राज्यवार प्रति वर्ग किलोमीटर तथा प्रति हजार व्यक्तियों पर लगाई गई प्लांट क्षमता तथा खपत की गई बिजली (उपयोगिताओं+अनुपयोगिताओं के लिए)

संख्या 20.9

राज्य/संघीय क्षेत्र का नाम	लगाई गई क्षमता@		खपत की गई बिजली	
	प्रति 1000 की* आबादी में (किलोवाट)	प्रति वर्ग किलोमीटर (किलोवाट)	प्रति 1000 की* आबादी में (किलोवाट)	प्रति वर्ग किलोमीटर (किलोवाट)
1	2	3	4	5
आंध्र प्रदेश	45.67	148.51	890477	282892
असम	6.57	16.52	210053	85451
बिहार	3.44	3.11	99241	107767
छत्तीसगढ़	85.42	452.05	1369670	257541
गुजरात	129.07	419.07	1567536	494018
हरियाणा	134.13	233.92	1229329	748553
हिमाचल प्रदेश	51.47	417.42	1139742	143517
झारखण्ड	28.10	67.91	670835	277895
जम्मू और कश्मीर	5.04	89.35	521300	28687
केरल	64.76	75.31	555598	505986
मध्य प्रदेश	45.06	191.23	605001	149715
महाराष्ट्र	103.11	282.34	962476	369295
मणिपुर	2.28	19.81	182392	20828
कर्नाटक	68.43	214.82	1097874	352391
नागालैंड	1.91	16.02	226214	31926
ओडिशा	46.55	172.69	942603	254250
पंजाब	157.63	286.15	1440228	821925
राजस्थान	39.43	196.84	808387	169075
तमिलनाडू	137.90	248.60	1261830	668267
त्रिपुरा	18.63	53.18	207971	74941
तेलंगाना	—	—	1141133	362496
उत्तराखंड	35.46	188.03	1049057	204790
उत्तर प्रदेश	38.55	46.48	351191	310872
पश्चिमी बंगाल	94.45	91.83	447157	465497

बिजली तथा शक्ति

भारत में 2014-15 के दौरान राज्यवार प्रति वर्ग किलोमीटर तथा प्रति हजार व्यक्तियों पर लगाई गई प्लांट क्षमता तथा खपत की गई बिजली (उपयोगिताओं+अनुपयोगिताओं के लिए)

संख्या 20.9 (समाप्त)

राज्य/संघीय क्षेत्र का नाम	लगाई गई क्षमता@		खपत की गई बिजली	
	प्रति 1,000 की* आबादी में (किलोवाट)	प्रति वर्ग किलोमीटर (किलोवाट)	प्रति 1,000 की* आबादी में (किलोवाट)	प्रति वर्ग किलोमीटर (किलोवाट)
1	2	3	4	5
मेघालय	14.05	106.20	5077.47	61799
सिक्किम	22.00	255.48	632359	57001
अरुणाचल प्रदेश	1.44	87.07	420659	6480
गोआ	12.99	32.97	1660881	870841
मिजोराम	4.19	80.49	311638	15523
दिल्ली	1560.96	137.89	1212744	16740777
चण्डीगढ़	39.47	4.27	866671	13394000
दमन एवं दीव	—	—	5147613	14506909
दादरा नगर हवेली	—	—	12599780	10542673
लक्षद्वीप	356.67	164.62	557875	1487667
पुडुचेरी	66.33	26.04	1586491	5321354
अंडमान निकोबार द्वीप समूह	8.53	184.78	424926	27813
कुल भारत	82.65	244.46	760082	288545

प्राप्ति स्थान :—केन्द्रीय विद्युत प्राधिकरण, नई दिल्ली ।

@ Installed capacity of jointly owned projects have been shown divided between the partner states as per their the oritical share.

* Installed capacity per 1000 population have been worked out on the basis of mid financial year estimates of population.

बिजली तथा शक्ति

वर्ष 2014-15 के दौरान भारत में बिजली की प्रति व्यक्ति वार्षिक खपत (राज्यवार)

संख्या 20.10 (किलोवाट में)

राज्य/संघीय क्षेत्र का नाम	घरेलु	वाणिज्यिक	औद्योगिक बिजली	सार्वजनिक प्रकाश
1	2	3	4	5
आंध्र प्रदेश	195.25	52.45	305.48	10.25
असम	80.01	23.82	46.6	0.44
बिहार	39.45	9.52	18.14	0.21
छत्तीसगढ़	182.33	52.50	266.42	4.11
दिल्ली	605.30	334.40	139.75	21.62
गुजरात	201.64	55.24	632.57	5.08
हरियाणा	247.82	121.95	385.15	3.59
हिमाचल प्रदेश	269.81	67.50	659.89	1.90
जम्मू और कश्मीर	219.99	58.39	105.9	3.54
झारखंड	106.06	13.11	337.12	5.84
केरल	267.52	88.21	136.04	10.00
मध्य प्रदेश	133.09	28.58	111.97	5.12
महाराष्ट्र	213.49	109.67	303.41	13.41
मणीपुर	90.89	15.16	12.66	2.47
कर्नाटक	171.89	101.00	256.45	14.23
नागालैंड	131.53	29.24	22.99	4.81
ओडिशा	132.12	31.42	153.06	1.93
पंजाब	387.54	109.48	467.03	6.08
राजस्थान	136.72	50.43	204.1	5.35
तमिलनाडू	319.25	121.86	417.67	16.50
त्रिपुरा	113.99	18.88	10.82	10.15
तेलंगाना	236.70	118.79	322.01	14.64
उत्तराखंड	222.51	103.26	543.1	4.36
उत्तर प्रदेश	117.02	20.30	75.87	3.83
पश्चिम बंगाल	137.00	58.17	176.53	4.45
मेघालय	141.03	31.12	148.66	0.47
सिक्किम	230.64	106.47	241.74	8.35
अरुणाचल प्रदेश	122.94	37.65	170.21	9.77
गोवा	379.38	136.08	985.68	20.10
दमन एवं दीव	268.16	134.10	4650.84	28.35
मिजोरम	204.29	32.40	8.23	6.86
चण्डीगढ़	385.52	270.71	141.93	12.74
दादरा नगर हवेली	227.15	65.98	12263.77	18.93
लक्षद्वीप	399.34	136.75	5.89	15.90
पुडुचेरी	394.77	111.86	866.35	16.15
अंडमान निकोबार द्वीप समूह	213.96	108.70	24.81	16.76
कुल भारत	174.21	62.82	227.64	7.01

नोट : जोड़ पूर्णांकन करने के कारण भिन्न हो सकते हैं।

बिजली तथा शक्ति

वर्ष 2014-15 के दौरान भारत में बिजली की प्रति व्यक्ति वार्षिक खपत (राज्यवार)

संख्या 20.10 (समाप्त) (किलोवाट में)

राज्य/संघीय क्षेत्र का नाम	ट्रैक्शन	कृषि	सार्वजनिक जल प्रभाग तथा सिवरेज पम्पिंग	विविध	कुल उपयोगिताएं
1	6	7	8	9	10
आंध्र प्रदेश	30.40	213.89	6.37	8.39	822.48
असम	0.00	1.22	2.35	17.42	171.86
बिहार	5.33	3.06	0.64	19.56	95.91
छत्तीसगढ़	34.07	122.43	9.38	1.52	672.76
दिल्ली	34.21	0.64	27.72	49.04	1212.68
गुजरात	12.42	258.06	27.61	3.39	1196.01
हरियाणा	23.15	358.63	30.75	25.00	1196.04
हिमाचल प्रदेश	0.00	78.13	0.00	41.39	1118.62
जम्मू और कश्मीर	0.00	25.42	46.45	61.32	521.01
झारखंड	33.81	2.70	2.05	0.00	500.69
केरल	5.80	8.43	5.65	9.18	530.83
मध्य प्रदेश	24.88	197.55	17.03	29.20	547.42
महाराष्ट्र	20.68	225.57	19.90	12.78	918.91
मणीपुर	0.00	2.38	13.11	45.72	182.39
कर्नाटक	4.01	292.21	40.23	16.11	896.13
नागालैंड	0.00	0.00	2.23	35.41	226.21
ओडिशा	24.56	5.14	2.97	16.42	367.62
पंजाब	5.22	355.73	15.44	23.83	1370.35
राजस्थान	2.04	266.68	23.03	9.05	697.40
तमिलनाडू	11.96	180.11	32.47	27.03	1126.85
त्रिपुरा	0.00	8.63	19.71	25.79	207.97
तेलंगाना	16.72	345.12	13.58	20.82	1088.38
उत्तराखंड	1.10	10.35	30.08	41.19	955.95
उत्तर प्रदेश	4.17	55.12	7.91	19.18	303.40
पश्चिम बंगाल	16.87	16.15	7.60	5.99	422.76
मेघालय	0.00	0.04	15.00	115.15	451.47
सिक्किम	0.00	0.00	0.00	45.16	632.36
अरुणाचल प्रदेश	0.00	0.05	7.12	72.92	420.66
गोआ	0.00	15.46	73.71	13.92	1624.33
दमन एवं दीव	0.00	7.42	23.16	33.00	5145.03
मिजोरम	0.00	0.04	44.46	15.36	311.64
चण्डीगढ़	0.00	0.98	0.00	53.80	865.68
दादरा नगर हवेली	0.00	10.51	7.88	0.00	12594.22
लक्षद्वीप	0.00	0.00	0.00	0.00	557.88
पुडुचेरी	0.00	41.61	34.99	50.71	1516.44
अंडमान निकोबार द्वीप समूह	0.00	0.00	1.59	59.11	424.93
कुल भारत	12.96	135.36	15.09	17.40	652.49

प्राप्ति स्थान :—केन्द्रीय विद्युत प्राधिकरण, नई दिल्ली ।

बिजली तथा शक्ति

31 मार्च, 2015 को राज्यवार बिजली दिये गांवों की संख्या

संख्या 20.11

राज्य का नाम	गांवो की कुल संख्या	बिजली दिए गए गांवो की संख्या	बिजली दिए गए गांवो की प्रतिशतता
1	2	3	4
आंध्र प्रदेश	16158	16158	100.00
अरुणाचल प्रदेश	5258	3680	69.99
असम	25372	22482	88.61
बिहार	39073	36354	93.04
छत्तीसगढ़	19567	18487	94.48
दिल्ली	103	103	100.00
गोवा	320	320	100.00
गुजरात	17843	17843	100.00
हरियाणा	6642	6642	100.00
हिमाचल प्रदेश	17882	17846	99.80
झारखण्ड	29492	26911	91.25
जम्मू और कश्मीर	6337	6205	97.92
कर्नाटक	27397	27358	99.86
केरल	1017	1017	100.00
मध्य प्रदेश	51929	51457	99.09
महाराष्ट्र	40956	40956	100.00
मणिपुर	2379	2103	88.40
मेघालय	6459	5547	85.88
मिजोरम	704	646	91.76
नागालैंड	1400	1318	94.14
ओडिशा	47677	44227	92.76
पंजाब	12168	12168	100.00
राजस्थान	43264	42769	98.86
सिक्किम	425	425	100.00
तमिलनाडु	15049	15049	100.00
त्रिपुरा	863	837	96.99
तेलंगाना	10128	10128	100.00
उत्तराखंड	15745	15669	99.52
उत्तर प्रदेश	97813	96285	98.44
पश्चिमी बंगाल	37463	37441	99.94
चण्डीगढ़	5	5	100.00
दमन एवं दीव	19	19	100.00
दादरा नगर हवेली	65	65	100.00
पुडुचेरी	90	90	100.00
लक्षद्वीप	6	6	100.00
अंडेमान निकोबार द्वीप समूह	396	341	86.11
कुल भारत	597464	578957	96.90

प्राप्ति स्थान :—केन्द्रीय विद्युत प्राधिकरण, नई दिल्ली।

खण्ड—XXI
परिवहन आंकड़े

इस अध्याय में दी गई सूचना सड़क परिवहन, सड़क विकास तथा रेलवे से संबंधित है। हरियाणा राज्य के सड़क परिवहन सम्बन्धी आंकड़े हरियाणा राज्य के परिवहन विभाग, पुलिस (गुप्तचर विभाग), भूतल परिवहन मंत्रालय (परिवहन अनुसंधान प्रभाग), प्रमुख अभियन्ता, लोक निर्माण विभाग, भवन तथा सड़कें, हरियाणा एवं उत्तर रेलवे, नई दिल्ली से इकट्ठे किए गए हैं ।

सारणी 21.1—में राज्य में जिलावार पंजीकृत विभिन्न प्रकार की गाड़ियों की संख्या दी गई है ।

सारणी 21.2—में जिलावार सड़क पर चल रही गड़ियों की संख्या दिखलाई गई है ।

सारणी 21.3—में जिलावार हुई सड़क दुर्घटनाएं दिखलाई गई है ।

सारणी 21.4—में जिलावार गाड़ी चलाने के व्यावसायिक और अव्यवसायिक लाइसेंसों की संख्या की दी गई है ।

सारणी 21.5—में परिवहन (वाणिज्य शाखा) सम्बन्धी आंकड़े प्रस्तुत किए हैं ।

सारणी 21.6—में भारत के विभिन्न राज्यों/संघीय क्षेत्रों में सड़कों पर चल रही विभिन्न प्रकार की गाड़ियों की संख्या के विषय में तुलनात्मक स्थिति दर्शाई गई है ।

सारणी 21.7—में भारत के विभिन्न राज्यों में मोटर गाड़ियों की संख्या, जनसंख्या तथा प्रति लाख की आबादी के हिसाब से गाड़ियों की संख्या दर्शाई गई है ।

सारणी 21.8—में कच्ची और पक्की सड़कों की लम्बाई दी गई है ।

सारणी 21.9 और 21.10--में लोक निर्माण विभाग और स्थानीय निकायों द्वारा अनुरक्षित सड़कों की किस्मों तथा उनकी जिलावार लम्बाई के संबंध में सूचना दी गई है ।

सारणी 21.11—में सतही सड़कों की लम्बाई दी गई है ।

सारणी 21.12 तथा 21.13—में पक्की सड़कों से जुड़े गांवों की संख्या तथा उनकी प्रतिशतता दी गई है ।

सारणी 21.14 तथा 21.15—में भारत में राज्यवार क्रमश: कुल मुख्य मार्गों तथा पक्की सतही सड़कों की लम्बाई दी गई है ।

सारणी 21.16—में राज्यवार प्रति 100 वर्ग किलोमीटर क्षेत्र और प्रति लाख आबादी पर सड़कों की लम्बाई दिखाई गई है ।

सारणी 21.17—में रेलवे का मार्ग किलोमीटरों में दिखाया गया है। मार्ग की किलोमीटरों के गणना के लिए दुगनी अथवा तिगुनी लाईनें केवल एक बार गिनी गई है ।

सारणी 21.18—में बड़ी लाईन पर महत्वपूर्ण पदार्थो से लदे डिब्बों की संख्या दी गई है ।

परिवहन आंकड़े

पंजीकृत विभिन्न प्रकार की मोटर गाड़ियों की संख्या

संख्या 21.1

वर्ष/जिला	कारें	जीपें	ट्रक	टैक्सियां	ट्रैक्टर	बसें	मोटर साईकलें / स्कूटर / आटो—साईकलें	आटो-रिक्शा	विविध	जोड़
1	2	3	4	5	6	7	8	9	10	11
1966*	206	122	309	2	661	156	971	93	44	2,564
1970-71	544	338	1,120	7	2,708	208	2,569	270	23	7,787
1975-76	487	185	1,003	13	3,419	199	4,559	112	1,139	11,116
1980-81	440	302	2,206	15	8,650	227	10,037	171	2,868	24,916
1985-86	2,028	579	1,500	—	15,580	327	21,141	1,112	3,804	46,071
1990-91	3,635	1,244	5,212	—	15,153	48	52,728	1,832	3,628	83,480
1995-96	8,866	3,955	7,548	114	16,705	699	73,687	1,376	8,412	1,21,362
2000-01	28,324	7,289	11,304	2,689	20,989	1,022	1,26,173	2,315	7,008	2,07,113
2005-06	61,593	3,227	10,711	1,004	16,720	3,191	2,29,739	5,468	13,965	3,45,618
2010-11	1,22,244	4,894	17,700	4,686	25,797	2,888	3,44,788	10,353	22,544	5,55,894
2012-13	1,45,097	9,301	11,428	4,153	28,534	3,647	3,91,557	12,614	15,153	6,21,484
2013-14	147,393	11,395	17,989	6,036	31,400	2,965	350,514	14,558	51,174	633,424
अम्बाला	5,848	0	161	151	990	78	21,989	511	363	30,091
पंचकूला	16,505	277	379	142	258	57	10,421	447	534	29,020
यमुनानगर	4,566	0	208	31	1,333	92	23,969	483	216	30,898
कुरुक्षेत्र	3,850	9	182	71	1121	104	17,073	359	138	22,907
कैथल	2,787	0	164	75	1,762	80	2,787	173	11319	19,147
करनाल	14,692	68	319	142	1,244	113	5,245	719	5245	27,787
पानीपत	5,292	207	968	217	1,636	264	5,292	1041	20431	35,348
सोनीपत	6,304	109	605	175	1,936	152	18,820	592	788	29,481
रोहतक	0	4050	358	109	1,018	25	14,651	400	1,269	21,880
झज्जर	4,210	0	520	137	2,194	52	14,544	491	292	22,440
फरीदाबाद	22,631	0	2,945	367	471	446	38,714	510	2,811	68,895
पलवल	3,314	0	185	105	1194	116	13,713	341	689	19,657
गुरूग्राम	31,899	4,099	6,946	3088	1,146	365	38,916	2349	3,259	92,067
नूंह	1,823	0	820	125	718	42	9,915	87	518	14,048
रिवाड़ी	3,961	0	631	294	1,193	25	16,575	593	502	23,774
महेन्द्रगढ़	700	186	287	227	530	271	4,816	769	210	7,996
भिवानी	3,692	779	550	132	2,808	199	19,647	1,046	484	29,337
जीन्द	3,400	0	150	187	1,991	39	15,085	646	773	22,271
हिसार	5,436	452	1024	177	2,913	202	24,738	2,484	707	38,133
फतेहाबाद	2,304	919	127	45	1,889	129	13,074	412	342	19,241
सिरसा	4,179	240	460	39	3,055	114	20,530	105	284	29,006
परिवहन आयुक्त कार्यालय	5,710	0	0	0	0	0	0	0	0	5,710

* सूचना कैलण्डर वर्ष से सम्बन्धित है ।

प्राप्ति स्थान :—कार्यालय राज्य परिवहन आयुक्त, हरियाणा ।

परिवहन आंकड़े

पंजीकृत विभिन्न प्रकार की मोटर गाड़ियों की संख्या

संख्या 21.1(a)

वर्ष/जिला	कारें	जीपें	ट्रक	टैक्सियां	ट्रैक्टर	बसें	मोटर साईकलें / स्कूटर / आटो—साईकलें	आटो-रिक्शा	विविध	जोड़
1	2	3	4	5	6	7	8	9	10	11
1966*	206	122	309	2	661	156	971	93	44	2,564
1970-71	544	338	1,120	7	2,708	208	2,569	270	23	7,787
1975-76	487	185	1,003	13	3,419	199	4,559	112	1,139	11,116
1980-81	440	302	2,206	15	8,650	227	10,037	171	2,868	24,916
1985-86	2,028	579	1,500	—	15,580	327	21,141	1,112	3,804	46,071
1990-91	3,635	1,244	5,212	—	15,153	48	52,728	1,832	3,628	83,480
1995-96	8,866	3,955	7,548	114	16,705	699	73,687	1,376	8,412	1,21,362
2000-01	28,324	7,289	11,304	2,689	20,989	1,022	1,26,173	2,315	7,008	2,07,113
2005-06	61,593	3,227	10,711	1,004	16,720	3,191	2,29,739	5,468	13,965	3,45,618
2010-11	1,22,244	4,894	17,700	4,686	25,797	2,888	3,44,788	10,353	22,544	5,55,894
2012-13	1,45,097	9,301	11,428	4,153	28,534	3,647	3,91,557	12,614	15,153	6,21,484
2013-14	147,393	11,395	17,989	6,036	31,400	2,965	350,514	14,558	51,174	6,33,424
2014-15	137,756	6,551	18,029	6,462	27,071	4,314	446,586	15,832	21,608	6,84,209
अम्बाला	6,303	1	230	70	844	51	24,489	412	407	32,807
पंचकूला	4,893	136	290	176	295	81	11,001	313	439	17,624
यमुनानगर	4,509	27	200	40	1,333	156	23,835	405	256	30,761
कुरुक्षेत्र	2,453	0	67	86	424	98	9,712	430	280	13,550
कैथल	3,383	18	161	46	1,689	70	17,212	226	379	23,184
करनाल	6,763	87	430	95	0	184	27,396	718	2,315	37,988
पानीपत	4,432	207	131	119	1,183	96	20,443	964	1,096	28,671
सोनीपत	6,441	36	406	222	1,576	1059	17,311	526	750	28,327
रोहतक	4,816	31	588	137	1,617	160	18,383	379	1,200	27,311
झज्जर	2,828	0	1168	284	1,323	302	9,010	501	407	15,823
फरीदाबाद	23,938	0	3,866	536	530	419	41,445	948	5,588	77,270
पलवल	3,479	0	170	86	1019	91	14,857	435	1,029	21,166
गुरूग्राम	34,235	3,461	7,598	3088	959	359	41,188	2905	3,260	97,053
नूंह	1,788	0	771	24	507	72	9,914	286	242	13,604
रिवाड़ी	3,961	0	601	247	1,193	176	16,575	544	682	23,979
महेन्द्रगढ़	1,801	508	614	584	1,050	498	13,094	1292	406	19,847
भिवानी	4,027	423	0	155	2,338	88	22,137	2,244	651	32,063
जीन्द	2,968	24	250	275	1,863	42	14,158	730	894	21,204
हिसार	10,169	1433	262	111	3,925	92	38,909	874	706	56,481
फतेहाबाद	606	10	179	37	454	126	4,181	331	176	6,100
सिरसा	3,963	149	47	44	2,949	94	51,336	369	445	59,396
परिवहन आयुक्त कार्यालय	4,593	0	0	0	0	0	0	0	0	4,593

* सूचना कैलण्डर वर्ष से सम्बन्धित है।

प्राप्ति स्थान :—कार्यालय राज्य परिवहन आयुक्त

परिवहन आंकड़े

चल रही विभिन्न प्रकार की गाड़ियों की संख्या

संख्या 21.2

वर्ष/जिला	आटोसाईकलें/ मोटर साईकलें/ स्कूटर	आटो रिक्शा	जीपें	प्राइवेट मोटर कारें	टैक्सियां	अन्य सार्वजनिक सेवा गाड़ियां	माल गाड़ियां	ट्रैक्टर	विविध	जोड़
1	2	3	4	5	6	7	8	9	10	11
1966*	2,863	831	524	1,344	212	948	3,304	4,015	224	14,265
1970-71	7,964	981	1,028	2,210	38	1,220	5,735	9,399	157	28,732
1975-76	18,376	275	1,917	4,693	145	2,268	9,046	13,377	1,428	51,525
1980-81	48,814	527	2,317	5,890	228	3,760	13,667	35,160	12,419	1,22,782
1985-86	1,22,496	2,224	3,578	8,566	386	4,978	25,238	70,398	610	2,38,474
1990-91	3,10,184	6,562	8,383	21,600	271	9,829	41,671	1,11,390	23,076	5,32,966
1995-96	6,13,117	12,180	26,125	63,038	500	9,732	67,084	2,05,864	67,507	10,65,147
2000-01	11,01,101	26,396	79,888	1,90,909	4,775	8,168	1,39,342	3,41,202	31,323	19,23,104
2005-06	18,81,174	45,858	95,450	3,73,659	16,344	19,986	2,50,540	3,82,581	21,434	30,87,026
2010-11	33,70,426	94,770	1,13,384	8,55,596	19,978	35,646	3,89,546	4,87,321	10,336	53,77,003
2012-13	41,46,906	1,14,465	1,30,503	11,34,616	27,946	42,800	4,45,020	5,45,192	11,490	65,99,594
2014-15	49,88,518	1,44,334	1,48,479	14,20,621	40,444	50,207	51,66,33	6,03,663	14,631	79,27,530
अम्बाला	3,09,622	7,998	8,507	77,142	1,131	1,589	37,638	19,042	251	4,62,920
पंचकूला	1,50,702	6,073	4,686	73,071	1,639	1,588	11,121	4,998	1	2,53,879
यमुनानगर	2, 72,759	3,392	72	53,551	583	1,161	14,168	15,675	31	3,61,392
कुरुक्षेत्र	2,03,449	2,919	2,456	39,241	460	1,226	5,418	37,809	313	2,93,291
कैथल	1,81,207	2,320	3,990	22,986	223	1,230	3,945	35,741	585	2,52,227
करनाल	3,82,945	8,751	4,832	63,830	859	1,604	17,890	55,878	9,351	5,45,940
पानीपत	2,31,805	6,616	6,873	62,475	1,092	1,499	11,037	34,550	0	3,55,947
सोनीपत	2,64,863	6,173	821	63,130	1,462	2,079	13,148	19,299	53	3,71,028
रोहतक	1,93,823	14,177	13,726	35,497	1,864	1,835	30,431	28,988	5	3,20,346
झज्जर	1,28,898	5,226	2,421	28,186	1,501	1,048	25,125	46,755	0	2,39,160
फरीदाबाद	5,84,408	31,284	1,644	2,54,229	10,084	5,397	1,47,540	6,804	229	10,41,619
पलवल	82,019	2,546	215	16,813	477	576	3,867	6,064	640	1,13,217
गुरूग्राम	4,86,249	24,568	41,806	3,42,563	11,045	18,252	1,01,590	20,809	449	10,47,331
नूंह	92,173	2,142	95	9,859	322	432	11,176	9,900	23	1,26,122
रिवाड़ी	2,08,906	3,062	1,368	28,634	1,948	2,130	21,834	14,874	260	2,83,016
महेन्द्रगढ़	1,45,643	1,378	5,383	16,583	2,784	1,702	7,818	18,982	6	2,00,279
भिवानी	1,86,692	2,913	9,754	34,481	646	1,194	13,120	41,245	1,752	2,91,797
जीन्द	1,66,812	5,216	2,561	25,501	1,307	1,022	9,257	44,306	95	2,56,077
हिसार	3,27,927	4,589	15,618	46,204	661	2,086	20,428	52,217	4	4,69,734
फतेहाबाद	131,619	1,618	5,833	17,115	196	963	5,161	36,677	583	1,99,765
सिरसा	2,51,403	1,373	15,818	40,160	160	1,594	4,921	53,050	0	3,68,479
परिवहन आयुक्त कार्यालय	4,594	0		69,370						73,964

* सूचना कैलण्डर वर्ष से सम्बन्धित है ।

प्राप्ति स्थान :—कार्यालय राज्य परिवहन आयुक्त, हरियाणा ।

परिवहन आंकड़े

राज्य में सड़क दुर्घटनाएं

संख्या 21.3 (31 दिसम्बर को)

वर्ष/जिला	दुर्घटनाओं की संख्या	दुर्घटनाग्रस्त गाड़ियां	मृत व्यक्ति	घायल व्यक्ति
1	2	3	4	5
1966	335	339	140	241
1970	660	723	257	549
1975	759	934	354	827
1980	1,552	1,581	594	1,649
1985	2,676	2,909	968	3,321
1990	4,707	5,309	2,118	5,448
1995	6,677	7,021	2,574	6,808
2000	8,392	9,192	2,974	8,562
2005	9,520	10,198	3,419	8,975
2010	10,934	12,301	4,724	9,891
2014	10,740	12,713	4,632	9,847
2015	11,233	12,959	4,865	10,349
अम्बाला + पंचकूला	820	1,480	334	755
यमुनानगर	458	458	228	407
कुरुक्षेत्र	555	555	272	518
कैथल	351	582	161	320
करनाल	670	670	318	533
पानीपत	560	560	271	584
सोनीपत	866	866	401	845
रोहतक	466	747	213	514
झज्जर	483	827	275	380
फरीदाबाद	671	669	206	538
पलवल	471	463	209	365
गुरूग्राम	1,142	1,142	447	791
नूंह	425	549	141	454
रिवाड़ी	602	496	261	601
महेन्द्रगढ़	461	461	178	535
भिवानी	627	627	238	637
जीन्द	358	358	174	352
हिसार	644	644	253	633
फतेहाबाद	276	476	104	273
सिरसा	305	305	154	302
जी. आर. पी.	22	24	27	12

प्राप्ति स्थान :—कार्यालय उप-महानिरीक्षक, पुलिस (गुप्तचर विभाग), हरियाणा।

परिवहन आंकड़े

गाड़ी चलाने के लाइसेंसों की संख्या

संख्या 21.4

वर्ष/जिला	व्यावसायिक			अव्यावसायिक		
	जारी किए गये	नवीकृत	जोड़	जारी किए गये	नवीकृत	जोड़
1	2	3	4	5	6	7
1966-67	2,367	3,792	6,159	776	318	1,094
1970-71	8,922	9,322	18,244*	. .	. .	. .
1975-76	2,865	8,924	11,789	10,944	13,286	24,230
1980-81	7,005	12,800	19,805	21,931	19,476	41,407
1985-86	7,421	14,986	22,407	43,139	36,630	79,769
1990-91	16,987	41,778	58,765	33,907	91,622	1,25,529
1995-96	20,256	27,222	47,478	93,589	67,981	1,61,570
1999-00	3,188	11,637	14,825	2,15,879	1,00,071	3,15,950
2000-01	4,614	18,346	22,960	2,08,111	93,559	3,01,670
अम्बाला	—	—	—	7,506	6,587	14,093
पंचकूला	—	—	—	8,134	2,149	10,283
यमुनानगर	—	—	—	14,973	6,838	21,811
कुरुक्षेत्र	—	—	—	9,207	3,300	12,507
कैथल	—	—	—	4,055	3,016	7,071
करनाल	—	—	—	10,238	3,275	13,513
पानीपत	—	—	—	8,459	3,562	12,021
सोनीपत	—	—	—	18,457	1,290	19,747
रोहतक	—	—	—	8,795	3,700	12,495
झज्जर	—	—	—	8,751	2,650	11,401
फरीदाबाद	—	—	—	30,264	6,811	37,075
गुरूग्राम	—	—	—	21,980	10,222	32,202
रिवाड़ी	—	—	—	2,561	1,307	3,868
महेन्द्रगढ़	—	—	—	4,160	5,652	9,812
भिवानी	—	—	—	11,192	6,422	17,614
जीन्द	—	—	—	5,737	6,192	11,929
हिसार	—	—	—	15,172	8,417	23,589
फतेहाबाद	—	—	—	2,962	4,965	7,927
सिरसा	—	—	—	15,508	7,204	22,712
क्षेत्रीय परिवहन प्राधिकरण	—	—	—	—	—	—

नोट :— सिखलाई वाले लाईसेंस शामिल नहीं हैं। प्राप्ति स्थान :—कार्यालय राज्य परिवहन आयुक्त, हरियाणा।

* अव्यवसायिक लाईसेंस भी शामिल हैं।

परिवहन आंकड़े

2015-16 (अ) के दौरान हरियाणा परिवहन (वाणिज्य शाखा) की प्रगति

संख्या 21.5

विवरण	हरियाणा परिवहन फरीदाबाद	हरियाणा परिवहन अम्बाला	हरियाणा परिवहन गुरूग्राम	हरियाणा परिवहन चण्डीगढ़	हरियाणा परिवहन रोहतक
1	2	3	4	5	6
(क) भौतिक उपलब्धियां:—					
1. कुल बेड़ा	149	227	271	270	196
2. कुल किलोमीटर (लाख)	135.60	263.21	201.18	341.43	218.09
3. इफैक्टिव किलोमीटर (लाख)	134.71	259.69	197.36	325.84	214.10
4. किलोमाटर पर लीटर	4.98	4.88	4.00	4.33	4.65
5. ब्रेक डाऊन	175	175	145	215	184
6. ब्रेक डाऊन प्रति 10000 किलोमीटर	0.13	0.07	0.07	0.06	0.08
7. दुर्घटनाए (संख्या)	7	14	15	5	23
8. कुल कर्मचारी (संख्या)	486	900	1003	1105	943
9. प्रतिदिन किलोमीटर इफैक्टिव	36907	71149	54071	89272	58656
10. प्रतिदिन कुल ढोए	37151	72113	55117	93544	59750
11. प्रतिदिन यात्री ढोए	17179	108698	30774	310074	58656
(ख) वित्तीय उपलब्धियां:—					
12. कुल प्राप्तियां (लाख ₹)	3580.70	7332.42	8233.91	10804.33	5610.65
13. कुल खर्च (लाख ₹)	5008.03	9325.81	9562.33	12928.02	8603.58
14. कुल प्रति किलोमीटर प्राप्तियां (पैसे)	2658	2823	4172	3316	2621
15. कुल प्रति किलोमीटर खर्च (पैसे)	3718	3591	4845	3968	4019
16. कुल लाभ (लाख ₹)	-1427.33	-1993.40	-1328.42	-2123.69	-2992.93
17. प्रति किलोमीटर पर लाभ (पैसे)	-1060	-768	-673	-652	-1398
18. व्याज देय (लाख ₹)	125.00	181.00	304.00	345.00	164.00
19. कुल वापिसी (लाख ₹)	**-1302.33**	**-1,812.40**	**-1024.42**	**-1778.69**	**-2828.93**

(अ) अनन्तिम ।

परिवहन आंकड़े

2015-16(अ) के दौरान हरियाणा परिवहन (वाणिज्य शाखा) की प्रगति

संख्या 21.5 (जारी)

विवरण	हरियाणा परिवहन करनाल	हरियाणा परिवहन हिसार	हरियाणा परिवहन रिवाड़ी	हरियाणा परिवहन जीन्द	हरियाणा परिवहन भिवानी
1	7	8	9	10	11
(क) भौतिक उपलब्धियां:—					
1. कुल बेड़ा	186	206	153	176	151
2. कुल किलोमीटर (लाख)	216.65	249.46	178.51	203.26	176.80
3. इफैक्टिव किलोमीटर (लाख)	211.36	247.59	177.99	198.44	173.77
4. किलोमाटर पर लीटर	4.89	4.87	4.79	4.83	4.86
5. ब्रेक डाऊन	64	263	137	41	112
6. ब्रेक डाऊन प्रति 10000 किलोमीटर	0.03	0.11	0.08	0.02	0.06
7. दुर्घटनाए (संख्या)	9	22	9	17	9
8. कुल कर्मचारी (संख्या)	778	955	639	897	689
9. प्रतिदिन किलोमीटर इफैक्टिव	57907	67832	48763	54367	47608
10. प्रतिदिन कुल ढोए	59355	68344	48906	55688	48438
11. प्रतिदिन यात्री ढोए	45734	23299	56798	100404	47608
(ख) वित्तीय उपलब्धियां:—					
12. कुल प्राप्तियां (लाख ₹)	5785.72	6091.59	4893.14	5027.67	4125.50
13. कुल खर्च (लाख ₹)	7994.47	9188.19	6353.90	7756.59	6730.42
14. कुल प्रति किलोमीटर प्राप्तियां (पैसे)	2737	2460	2749	2534	2374
15. कुल प्रति किलोमीटर खर्च (पैसे)	3782	3711	3570	3909	3873
16. कुल लाभ (लाख ₹)	-2208.75	-3096.60	-1460.76	-2728.91	-2604.92
17. प्रति किलोमीटर पर लाभ (पैसे)	-1045	-1251	-821	-1375	-1499
18. व्याज देय (लाख ₹)	151.00	172.00	128.00	145.00	126.00
19. कुल वापिसी (लाख ₹)	**-2057.75**	**-2924.60**	**-1332.76**	**2583.91**	**-2478.92**

(अ) अनन्तिम ।

परिवहन आंकड़े

2015-16 (अ) के दौरान हरियाणा परिवहन (वाणिज्य शाखा) की प्रगति

संख्या 21.5 (जारी)

विवरण	हरियाणा परिवहन कैथल	हरियाणा परिवहन सिरसा	हरियाणा परिवहन सोनीपत	हरियाणा परिवहन यमुनानगर	हरियाणा परिवहन दिल्ली	हरियाणा परिवहन फतेहाबाद
1	12	13	14	15	16	17
(क) भौतिक उपलब्धियां:—						
1. कुल बेड़ा	151	187	238	175	141	153
2. कुल किलोमीटर (लाख)	187.46	239.86	261.15	203.43	197.02	188.08
3. इफैक्टिव किलोमीटर (लाख)	184.68	238.88	255.95	200.22	189.79	187.93
4. किलोमाटर पर लीटर	5.02	4.85	4.78	4.68	4.89	4.86
5. ब्रेक डाऊन	245	115	228	311	200	159
6. ब्रेक डाऊन प्रति 10000 किलोमीटर	0.13	0.05	0.09	0.15	0.10	0.08
7. दुर्घटनाए (संख्या)	22	11	10	13	13	12
8. कुल कर्मचारी (संख्या)	719	725	997	726	618	694
9. प्रतिदिन किलोमीटर इफैक्टिव	50597	65447	70123	54854	51998	51488
10. प्रतिदिन कुल ढोए	51359	65716	71547	55735	53979	51526
11. प्रतिदिन यात्री ढोए	36315	44303	46710	70721	10647	45209
(ख) वित्तीय उपलब्धियां:—						
12. कुल प्राप्तियां (लाख ₹)	4554.25	6072.69	6947.65	5766.08	5330.14	4430.14
13. कुल खर्च (लाख ₹)	7013.96	8051.36	9974.12	7566.24	7094.97	6829.08
14. कुल प्रति किलोमीटर प्राप्तियां (पैसे)	2466	2542	2714	2880	2808	2357
15. कुल प्रति किलोमीटर खर्च (पैसे)	3798	3370	3897	3779	3738	3634
16. कुल लाभ (लाख ₹)	-2459.71	-1978.67	-3026.47	-1800.15	-1764.83	-2398.68
17. प्रति किलोमीटर पर लाभ (पैसे)	-1332	-828	-1182	-899	-930	-1276
18. व्याज देय (लाख ₹)	127.00	146.00	197.00	132.00	121.00	124.00
19. कुल वापिसी (लाख ₹)	**-2332.71**	**-1832.67**	**-2829.47**	**-1668.15**	**-1643.83**	**-2274.68**

(अ) अनन्तिम ।

परिवहन आंकड़े

2015-16(अ) के दौरान हरियाणा परिवहन (वाणिज्य शाखा) की प्रगति

संख्या 21.5 (जारी)

विवरण	हरियाणा परिवहन कुरुक्षेत्र	हरियाणा परिवहन झज्जर	हरियाणा परिवहन पानीपत	हरियाणा परिवहन नारनौल	हरियाणा परिवहन चरखी दादरी
1	18	19	20	21	22
(क) भौतिक उपलब्धियां:—					
1. कुल बेड़ा	193	157	144	148	172
2. कुल किलोमीटर (लाख)	235.10	158.49	174.14	179.19	175.23
3. इफैक्टिव किलोमीटर (लाख)	230.72	156.37	169.68	178.53	173.71
4. किलोमाटर पर लीटर	5.02	4.79	4.88	4.81	4.90
5. ब्रेक डाऊन	128	178	190	188	85
6. ब्रेक डाऊन प्रति 10000 किलोमीटर	0.05	0.11	0.11	0.10	0.05
7. दुर्घटनाए (संख्या)	12	7	8	5	4
8. कुल कर्मचारी (संख्या)	807	644	646	569	647
9. प्रतिदिन किलोमीटर इफैक्टिव	63211	42842	46488	48913	47591
10. प्रतिदिन कुल ढोए	64411	43421	47709	49093	48007
11. प्रतिदिन यात्री ढोए	38306	31677	33315	16288	43024
(ख) वित्तीय उपलब्धियां:—					
12. कुल प्राप्तियां (लाख ₹)	6083.42	3693.61	4795.21	4746.02	4278.05
13. कुल खर्च (लाख ₹)	8380.05	6272.52	6428.03	5972.90	5774.24
14. कुल प्रति किलोमीटर प्राप्तियां (पैसे)	2637	2362	2826	2658	2463
15. कुल प्रति किलोमीटर खर्च (पैसे)	3632	4011	3788	3346	3324
16. कुल लाभ (लाख ₹)	-2296.63	-2578.92	-1632.82	-1226.88	-1496.19
17. प्रति किलोमीटर पर लाभ (पैसे)	-995	-1649	-962	-687	-861
18. व्याज देय (लाख ₹)	146.00	137.00	123.00	117.00	137.00
19. कुल वापिसी (लाख ₹)	**-2150.63**	**-2441.92**	**1509.82**	**-1109.88**	**-1359.19**

परिवहन आंकड़े

2015-16(अ) के दौरान हरियाणा परिवहन (वाणिज्य शाखा) की प्रगति

संख्या 21.5 (समाप्त)

विवरण	फरीदाबाद शहरी बस सेवा	हरियाणा परिवहन पलवल	हरियाणा परिवहन नूह	आई.एस.बी.टी. + सी.डब्ल्यू. + एच.एस.आर. / के.एन.एल.	जोड
1	23	24	25	26	27
(ग) भौतिक उपलब्धियां:—					
1. कुल बेड़ा	160	98	96	-	4208
2. कुल किलोमीटर (लाख)	60.13	109.82	112.96	-	4666.23
3. इफैक्टिव किलोमीटर (लाख)	59.71	109.31	112.94	-	4589.28
4. किलोमाटर पर लीटर	2.71	4.65	4.60	-	4.74
5. ब्रेक डाऊन	477	21	82	-	4118
6. ब्रेक डाऊन प्रति 10000 किलोमीटर	0.79	0.02	0.07	-	0.09
7. दुर्घटनाए (संख्या)	0	6	10	-	263
8. कुल कर्मचारी (संख्या)	546	371	313	229	17646
9. प्रतिदिन किलोमीटर इफैक्टिव	16358	29949	30942	-	1257336
10. प्रतिदिन कुल ढोए	16474	30087	30949	-	1278420
11. प्रतिदिन यात्री ढोए	9102	17490	34020	-	1247798
(ख) वित्तीय उपलब्धियां:—					
12. कुल प्राप्तियां (लाख ₹)	1462.98	3052.78	2702.46	-	125401.38
13. कुल खर्च (लाख ₹)	4133.36	3785.41	3334.93	-	174062.51
14. कुल प्रति किलोमीटर प्राप्तियां (पैसे)	2450	2793	2393	-	2732
15. कुल प्रति किलोमीटर खर्च (पैसे)	6923	3463	2953	-	3793
16. कुल लाभ (लाख ₹)	-2670.38	-732.63	-632.47	-	-48661.13
17. प्रति किलोमीटर पर लाभ (पैसे)	-4473	-670	-560	-	-1060
18. व्याज देय (लाख ₹)	209.00	88.00	105.00	-	3750.00
19. कुल वापिसी (लाख ₹)	**-2461.38**	**-644.63**	**-527.47**	**-**	**-44911.13**

(अ) अनन्तिम ।

प्राप्ति स्थान :—कार्यालय राज्य परिवहन आयुक्त, हरियाणा ।

परिवहन

वर्ष 2014 में भारत में राज्यों/संघीय क्षेत्रों द्वारा पंजीकृत वाहनों की संख्या (वर्ग अनुसार)

संख्या 21.6 (संख्या में)

राज्य/संघीय क्षेत्र	बहु पहिया वाहन/ ट्रक व लारीज	हल्के मोटर वाहन	बसें	टैक्सिज	हल्के मोटर वाहन (सवारी)
1	2	3	4	5	6
आंध्र प्रदेश	1,37,621	1,54,131	35,843	69,181	3,51,396
अरुणाचल प्रदेश^^	...	...	...	...	...
असम	1,32,187	94,425	18,355	49,897	82,263
बिहार	86,228	22,782	27,638	78,325	1,73,329
छत्तीसगढ़	1,04,139	67,701	48,501	18,451	28,778
गोवा	43,034	14,677	10,925	16,549	4,084
गुजरात	3,32,185	5,42,918	72,998	99,573	6,37,896
हरियाणा	3,27,882	1,52,069	45,893	33,982	1,27,652
हिमाचल प्रदेश	74,874	61,886	13,507	34,012	5,753
जम्मू और कश्मीर	4,31,32	62,047	27,947	34,588	17,592
कर्नाटक	2,60,989	2,94,266	75,529	1,81,227	3,49,144
केरल	84,952	3,91,401	4,09,961	1,39,209	7,03,646
मध्य प्रदेश	1,37,815	1,25,224	42,636	1,55,950	1,08,345
झारखण्ड	62,208	43,578	7,950	27,105	55,451
महाराष्ट्र	4,70,128	8,03,128	1,20,886	1,88,787	6,58,977
मणिपुर	10,752	6,576	3,768	3,081	17,834
मेघालय	28,064	10,480	5,019	20,106	18,718
मिजोरम	4,978	7,797	1,208	10,406	4,305
नागालैंड	85,638	19,561	5,393	7,744	16,344
उड़ीसा	1,41,230	1,44,657	24,107	79,402	91,847
पंजाब	1,25,898	75,860	30,160	18,539	66,734
राजस्थान	4,34,379	33,379	93,892	1,14,695	1,56,669
सिक्किम	3,206	1,259	236	11,708	0
तमिलनाडू	5,07,292	4,16,790	1,65,176	3,29,639	3,38,533
त्रिपुरा	1,25,240	1,85,688	40807	74,097	2,64,179
तेलंगाना	7,896	8,133	1,920	11,900	15,732
उत्तर प्रदेश	2,02,761	2,65,025	45,607	92,399	2,20,024
उत्तराखंड	26,345	31,887	9,962	32,029	14,420
पश्चिमी बंगाल	2,03,584	2,65,135	53,899	1,15,616	81,914
कुल राज्य (1)	**42,04,637**	**43,02,460**	**14,39,723**	**20,48,197**	**46,11,559**

परिवहन

वर्ष 2014 में भारत में राज्यों/संघीय क्षेत्रों द्वारा पंजीकृत वाहनों की संख्या (वर्ग अनुसार)

संख्या 21.6 (संख्या में)

राज्य/संघीय क्षेत्र	बहु पहिया वाहन/ ट्रक व लारीज	हल्के मोटर वाहन	बसें	टैक्सिज	हल्के मोटर वाहन (सवारी)
1	2	3	4	5	6
अंडेमान निकोबार	2,564	0	1,007	489	4,241
चण्डीगढ़	1,748	7,668	2,326	3,683	2,488
दादरनगर हवेली	9,622	4,126	678	157	650
दिल्ली	4,028	1,514	551	65	1,263
दमन एवं दियु	6,093	1,36,110	19,590	55,543	11,307
लक्षद्वीप	0	1,190	37	364	487
पांडिचेरी	4,597	11,184	4,098	850	6,382
कुल संघीय क्षेत्र (2)	**28,652**	**161,792**	**28,287**	**61,151**	**26,818**
अखिल भारत (1+2)	**42,33,289**	**44,64,252**	**14,68,010**	**21,09,348**	**46,38,377**

परिवहन

वर्ष 2014 में भारत में राज्यों/संघीय क्षेत्रों द्वारा पंजीकृत वाहनों की संख्या (वर्ग अनुसार)

संख्या 21.6 (जारी) (संख्या में)

राज्य/संघीय क्षेत्र	दो पहिया वाहन	कारें	जीप	ओमनी बसें
1	7	8	9	10
आंध्र प्रदेश	54,31,832	4,03,383	10,851	20,282
अरुणाचल प्रदेश^^	...	...	...	...
असम	12,94,932	4,72,273	17,750	1,557
बिहार	30,12,463	2,08,205	1,04,240	0
छत्तीसगढ़	31,13,607	2,00,726	18,827	5,865
गोआ	6,90,326	1,99,647	^	0
गुजरात	1,25,02,698	17,71,298	1,76,750	0
हरियाणा	45,41,932	12,78,272	1,41,928	665
हिमाचल प्रदेश	4,84,335	2,15,546	15,826	2,632
जम्मू और कश्मीर	5,88,207	3,01,449	25,541	2,687
कर्नाटक	95,33,892	15,72,521	44,287	1,20,384
केरल	50,96,261	15,15,955	1,37,547	3,869
मध्य प्रदेश	76,68,303	5,55,461	55,621	0
झारखण्ड	12,46,024	1,66,313	55,531	4,501
महाराष्ट्र	1,69,10,395	28,34,847	4,71,795	19,201
मणिपुर	3,06,901	24,523	14,562	1,732
मेघालय	78,021	62,545	17,812	8
मिजोरम	80,729	17,136	5,118	0
नागालैंड	,70,873	59,301	30,284	497
उड़ीसा	37,06,387	2,41,113	46,702	3,668
पंजाब^^	47,29,594	6,16,549	63,527	...
राजस्थान	83,31,142	7,33,916	3,19,490	...
सिक्किम	3,037	12,594	7,281	0
तमिलनाडू	1,67,01,588	18,18,284	59,709	20,040
तेलंगाना	52,25,052	7,96,232	14,989	41,978
त्रिपुरा**	1,82,809	17,816	5,530	0
उत्तर प्रदेश	1,53,95,363	14,23,020	2,63,727	28,782
उत्तराखंड	11,94,941	2,60,649	11,996	1,677
पश्चिमी बंगाल	47,54,724	9,38,271	9,705	1,35,069
कुल राज्य (1)	**13,28,76,368**	**187,17,845**	**21,46,926**	**4,15,094**

परिवहन

वर्ष 2014 में भारत में राज्यों/संघीय क्षेत्रों द्वारा पंजीकृत वाहनों की संख्या (वर्ग अनुसार)

संख्या 21.6 (जारी) (संख्या में)

राज्य/संघीय क्षेत्र	दो पहिया वाहन	कारें	जीप	ओमनी बसें
1	7	8	9	10
अंडेमान निकोबार	66,520	18,314	^	^
चण्डीगढ़	3,68,308	2,44,504	^	...
दादरनगर हवेली	60,643	26,050	581	12
दमन एवं दियु	61,089	25,410	575	51
दिल्ली	53,22,128	25,68,380	67,359	5
लक्षद्वीप	10,071	148	126	0
पांडिचेरी	6,44,651	70,864	1,321	3,740
कुल संघीय क्षेत्र (2)	**65,33,410**	**29,53,670**	**69,962**	**3,808**
अखिल भारत (1+2)	**13,94,09,778**	**2,16,71,515**	**22,16,888**	**4,18,902**

परिवहन

वर्ष 2014 में भारत में राज्यों/संघीय क्षेत्रों द्वारा पंजीकृत वाहनों की संख्या (वर्ग अनुसार)

संख्या 21.6 (जारी)

राज्य/संघीय क्षेत्र	ट्रैक्टर	ट्रेलर्ज	अन्य
1	11	12	13
आंध्र प्रदेश	1,14,386	85,758	13,068
अरुणाचल प्रदेश^^	...	...	...
असम	33,575	19,793	0
बिहार	2,81,341	1,45,483	23,362
छत्तीसगढ़	1,49,542	99,685	15,535
गोआ	3,421	##	4,848
गुजरात	5,56,907	3,44,084	54,292
हरियाणा	5,76,592	0	11,861
हिमाचल प्रदेश	26,980	227	38,692
जम्मू और कश्मीर	21,113	3,338	5,436
कर्नाटक	4,13,208	2,83,101	78,133
केरल	12,778	3,656	1,59,734
मध्य प्रदेश	6,25,392	2,21,387	25,491
झारखण्ड	29,013	20,598	488
महाराष्ट्र	5,19,555	3,54,382	41,695
मणिपुर	3,925	890	,0
मेघालय	818	2,842	3,821
मिजोरम	313	0	5,241
नागालैंड	2,461	1,029	2,912
उड़ीसा	1,02,605	90,371	29,717
पंजाब^^	5,17,743	1,172	17,163
राजस्थान	8,41,290	74,568	0
सिक्किम	175	0	112
तमिलनाडू	2,18,230	76,237	2,12,144
त्रिपुरा**	99,714	56,772	1,48,361
तेलंगाना	314	705	3,415
उत्तर प्रदेश	11,47,190	14,832	15,962
उत्तराखंड	48,686	5,782	1,544
पश्चिमी बंगाल	1,14,278	20,516	52,293
कुल राज्य (1)	**64,61,545**	**19,27,208**	**9,65,320**

परिवहन

वर्ष 2014 में भारत में राज्यों/संघीय क्षेत्रों द्वारा पंजीकृत वाहनों की संख्या (वर्ग अनुसार)

संख्या 21.6 (समाप्त) (संख्या में)

राज्य/संघीय क्षेत्र	ट्रैक्टर	ट्रेलर्ज	अन्य
1	11	12	13
अंडेमान निकोबार	^	^	556
चण्डीगढ़	0	##	...
दादर नगर हवेली	79	62	50
दमन एवं दियु	387	221	171
दिल्ली	26	0	425
लक्षद्वीप	102	0	499
पांडिचेरी	2,337	717	157
कुल संघीय क्षेत्र (2)	**2,931**	**1,000**	**1,858**
अखिल भारत (1+2)	**64,64,476**	**19,28,208**	**9,67,178**

प्राप्ति स्थान :—राज्यों/संघीय क्षेत्रों के परिवहन आयुक्त।

… : Not reported. ## : 2009-10 से सम्बन्धित ^ : कारों में शामिल.

: ट्रेक्टरों में सम्मिलित ** : वर्ग अनुसार आंकडे. उपलब्ध नही है

* : मोटर साईकल सम्मिलित

परिवहन

वर्ष 2015 में भारत में राज्यों/संघीय क्षेत्रों द्वारा पंजीकृत वाहनों की संख्या (वर्ग अनुसार)

संख्या 21.6 (a) (संख्या में)

राज्य/संघीय क्षेत्र	बहु पहिया वाहन/ ट्रक व लारीज	हल्के मोटर वाहन	बसें	टैक्सिज	हल्के मोटर वाहन (सवारी)
1	2	3	4	5	6
आंध्र प्रदेश	1,45,466	1,67,612	38,269	73,324	3,97,126
अरुणाचल प्रदेश^^	...	...	...	...	...
असम	1,33,617	1,09,792	19,846	53,859	91,936
बिहार	91,823	31,921	29,384	85,119	2,02,385
छत्तीसगढ़	1,10,629	76,331	52,783	20,960	33,100
गोवा	43,402	15,840	11,224	17,616	4,186
गुजरात	3,52,225	5,89,984	76,435	1,08,268	6,78,364
हरियाणा	3,48,732	1,67,901	50,207	40,444	1,44,334
हिमाचल प्रदेश	76,650	66,358	14,358	34,796	5,907
जम्मू और कश्मीर	45,802	67,077	29,695	37,092	19,777
कर्नाटक	2,74,971	3,31,381	80,911	2,05,174	3,80,790
केरल	89,571	4,09,745	4,14,748	1,50,361	731,417
मध्य प्रदेश	1,50,921	1,46,267	45,976	1,74,916	1,22,095
झारखण्ड	67,674	50,085	8,323	30,031	63,743
महाराष्ट्र	4,91,582	8,68,632	1,20,750	1,63,390	6,95,619
मणिपुर	10,852	7,827	3,807	6,484	19,688
मेघालय	28,340	11,486	5,120	21,504	19,542
मिजोरम	5,324	8,723	1,231	10,720	4,548
नागालैंड	90,458	20,149	5,436	8,163	17,065
उड़ीसा	1,48,519	1,54,516	25,001	91,902	1,05,951
पंजाब^^	1,25,898	75,860	30,160	18,539	66,734
राजस्थान	4,72,365	91,787	97,650	1,23,275	1,67,504
सिक्किम	3,371	1,364	272	12,458	...
तमिलनाडू	5,26,485	4,19,747	1,71,581	3,49,029	3,61,045
त्रिपुरा**	1,29,600	1,99,156	43,422	82,296	2,96,524
तेलंगाना	8,082	8,690	2,484	12,076	18,866
उत्तर प्रदेश	2,17,609	2,94,022	51,866	98,303	2,52,552
उत्तराखंड	27,831	34,958	10,716	32,830	16,128
पश्चिमी बंगाल	2,12,623	2,83,167	56,878	1,25,162	84,089
कुल राज्य (1)	**44,30,422**	**47,10,378**	**14,98,533**	**21,88,091**	**50,01,015**

परिवहन

वर्ष 2015 में भारत में राज्यों/संघीय क्षेत्रों द्वारा पंजीकृत वाहनों की संख्या (वर्ग अनुसार)

संख्या 21.6(a) (संख्या में)

राज्य/संघीय क्षेत्र	बहु पहिया वाहन/ ट्रक व लारीज	हल्के मोटर वाहन	बसें	टैक्सिज	हल्के मोटर वाहन (सवारी)
1	2	3	4	5	6
अंडेमान निकोबार	2,638	0	1,039	489	4,406
चण्डीगढ़	1,815	8,216	2,561	3,908	2,659
दादर नगर हवेली	9,887	4,355	714	165	654
दिल्ली	7,503	1,45,903	19,695	62,405	11,301
दमन एवं दियु	4,191	1,706	566	66	1280
लक्षद्वीप	0	1,337	37	435	566
पांडिचेरी	4,603	11,510	4,251	1,060	6431
कुल संघीय क्षेत्र (2)	**30,637**	**1,73,027**	**28,863**	**68,528**	**27,297**
अखिल भारत (1+2)	**44,61,059**	**48,83,405**	**15,27,396**	**22,56,619**	**50,28,312**

परिवहन

वर्ष 2015 में भारत में राज्यों/संघीय क्षेत्रों द्वारा पंजीकृत वाहनों की संख्या (वर्ग अनुसार)

संख्या 21.6 (a) (जारी) (संख्या में)

राज्य/संघीय क्षेत्र	दो पहिया वाहन	कारें	जीप	ओमनी बसें
1	7	8	9	10
आंध्र प्रदेश	61,47,523	4,54,054	10,878	21,875
अरुणाचल प्रदेश^^	...	...	...	...
असम	15,20,260	5,08,135	16,128	1,555
बिहार	34,89,796	2,35,762	1,13,377	0
छत्तीसगढ़	34,71,643	2,26,044	20,251	6,112
गोआ	7,43,037	2,16,414	^	0
गुजरात	1,37,04,879	20,08,748	1,80,556	...
हरियाणा	49,88,518	14,20,621	1,48,479	2,433
हिमाचल प्रदेश	5,45,152	2,45,106	17,612	2,806
जम्मू और कश्मीर	6,44,458	3,38,475	26,288	2,687
कर्नाटक	1,06,44,368	17,41,831	45,257	1,23,892
केरल	57,22,224	16,90,690	1,37,547	3,872
मध्य प्रदेश	88,31,709	6,37,626	58,792	0
झारखण्ड	15,22,228	1,91,006	61,892	4,767
महाराष्ट्र	1,86,03,835	31,13,773	4,96,255	19,352
मणिपुर	2,07,540	27,523	16,492	1,770
मेघालय	85,996	68,236	19,197	65
मिजोरम	90,122	19,276	5,735	0
नागालैंड	75,158	62,346	31,282	497
उड़ीसा	41,26,257	2,72,976	47,379	3,668
पंजाब^^	47,29,594	6,16,549	63,527	0
राजस्थान	92,72,233	8,14,079	3,57,188	...
सिक्किम	3,633	14,300	7,509	0
तमिलनाडू	1,80,97,975	19,72,354	60,036	20,246
तेलंगाना	58,15,937	8,78,981	15,035	45,002
त्रिपुरा**	2,00,721	20,760	5,604	0
उत्तर प्रदेश	1,73,98,458	15,72,217	4,91,013	28,594
उत्तराखंड	13,36,114	2,94,481	13,333	1,641
पश्चिमी बंगाल	52,80,246	10,01,618	10,276	1,48,602
कुल राज्य (1)	**14,72,99,614**	**206,63,981**	**24,76,918**	**4,39,436**

परिवहन

वर्ष 2015 में भारत में राज्यों/संघीय क्षेत्रों द्वारा पंजीकृत वाहनों की संख्या (वर्ग अनुसार)

संख्या 21.6(a) (जारी) (संख्या में)

राज्य/संघीय क्षेत्र	दो पहिया वाहन	कारें	जीप	ओमनी बसें
1	7	8	9	10
अंडेमान निकोबार	72,800	20,370	^	^
चण्डीगढ़	3,95,565	261,752	^	...
दादरनगर हवेली	66,874	28,124	606	21
दमन एवं दियु	64,140	26,961	610	51
दिल्ली	56,98,242	27,30,071	67,144	5
लक्षद्वीप	10,943	180	132	0
पांडिचेरी	6,89,568	76,547	1,321	3,877
कुल संघीय क्षेत्र (2)	**69,98,132**	**31,44,005**	**69,813**	**3,954**
अखिल भारत (1+2)	**15,42,97,746**	**2,38,07,986**	**25,46,731**	**4,43,390**

परिवहन

वर्ष 2015 में भारत में राज्यों/संघीय क्षेत्रों द्वारा पंजीकृत वाहनों की संख्या (वर्ग अनुसार)

संख्या 21.6 (a) (जारी)

राज्य/संघीय क्षेत्र	ट्रैक्टर	ट्रेलर्ज	अन्य
1	11	12	13
आंध्र प्रदेश	1,26,862	93,155	13,929
अरुणाचल प्रदेश^^	...	...	...
असम	35,082	19,527	0
बिहार	3,15,048	1,57,877	25,104
छत्तीसगढ़	1,71,648	1,07,423	17,003
गोआ	3,562	##	4,848
गुजरात	6,10,077	3,53,613	57,418
हरियाणा	603,663	0	12,198
हिमाचल प्रदेश	28,367	235	40,057
जम्मू और कश्मीर	23,427	3,356	6,137
कर्नाटक	4,42,705	3,01,049	81,233
केरल	13,045	3,656	1,64,894
मध्य प्रदेश	7,14,844	2,27,970	30,011
झारखण्ड	37,811	27,287	759
महाराष्ट्र	5,72,395	3,72,054	44,538
मणिपुर	4,210	950	0
मेघालय	850	2,847	3,921
मिजोरम	315	0	5,492
नागालैंड	2,483	1,030	3,393
उड़ीसा	1,13,384	99,305	29,737
पंजाब^^	5,17,743	1,172	17,163
राजस्थान	9,07,139	75,709	0
सिक्किम	186	0	117
तमिलनाडू	2,26,124	77,426	2,36,621
त्रिपुरा**	1,19,047	68,108	1,51,605
तेलंगाना	554	706	3,591
उत्तर प्रदेश	11,97,985	15,166	17,745
उत्तराखंड	51,410	5,923	1,662
पश्चिमी बंगाल	125,526	21,106	53,948
कुल राज्य (1)	**69,65,492**	**20,36,650**	**10,23,124**

परिवहन

वर्ष 2015 में भारत में राज्यों/संघीय क्षेत्रों द्वारा पंजीकृत वाहनों की संख्या (वर्ग अनुसार)

संख्या 21.6 (a) (समाप्त) (संख्या में)

राज्य/संघीय क्षेत्र	ट्रैक्टर	ट्रेलर्ज	अन्य
1	11	12	13
अंडेमान निकोबार	^	^	559
चण्डीगढ़	0	##	...
दादरनगर हवेली	96	62	98
दमन एवं दियु	409	221	178
दिल्ली	100	0	493
लक्षद्वीप	102	0	499
पांडिचेरी	2,367	722	324
कुल संघीय क्षेत्र (2)	**3,074**	**1,005**	**2,151**
अखिल भारत (1+2)	**69,68,566**	**20,37,655**	**10,25,275**

प्राप्ति स्थान :—राज्यों/संघीय क्षेत्रों के परिवहन आयुक्त।

… : Not reported. ## : 2009-10 से सम्बन्धित ^ : कारों में शामिल.

: ट्रेक्टरों में सम्मिलित ** : वर्ग अनुसार आंकडे. उपलब्ध नही है

* : मोटर साईकल सम्मिलित

परिवहन

भारत के मीलियन शहरों में कुल पंजीकृत वाहनों की संख्या (वर्ग अनुसार)

संख्या 21.7 (जारी) (31 मार्च, 2014)

मीलियन प्लस शहर	बहु पहिया वाहन/ ट्रक व लारीज	हल्के मोटर वाहन	बसें	टैक्सिज	हल्के मोटर वाहन (सवारी-आटो)
1	2	3	4	5	6
आगरा	4,206	16,861	1,545	3,992	7,948
अहमदाबाद	39,768	85,966	29,144	16,568	1,53,362
इलाहाबाद	13,915	14,099	1,889	2,143	12,048
औरंगाबाद	6,086	17,933	3,812	770	9,872
बैंगलरू	87,073	93,538	34,843	66,264	1,64,333
भोपाल	7,773	15,041	4,399	24,795	15,399
चण्डीगढ़	1,748	7,668	2,326	3,683	2,488
चैन्नई	1,00,938	89,225	39,939	97,765	1,11,593
कोम्बडूर	12,058	19,343	7,590	20,088	14,431
दिल्ली	6,093	136,110	19,590	55,543	11,307
धनबाद	24,360	9,180	1,382	7,365	11,723
दुर्ग भिल्लई	13,985	10,755	7,018	1,012	4,723
गाजियाबाद	5,133	10,426	3,084	4,255	17,158
ग्रेटरमुम्बई	7,946	55,941	13,763	57,798	1,09,170
ग्वालियर	21,052	11,822	3,153	1,300	0
हैदराबाद	25,724	57,331	9,174	21,378	83,093
इन्दौर	48,425	33,233	7,962	40,492	20,403
जबलपुर	25,193	16,841	2,100	3,926	0
जयपुर	71,067	18,920	23,150	26,729	28,690
जमशेदपुर	10,408	13,398	1,086	4,935	11,978
जोधपुर	48,760	11,836	7,355	10,236	13,812
कन्नौर	4,005	8,170	2,800	1,929	11,826
कानपुर	20,765	8,305	924	664	6,754
कोची	6,530	29,938	7,995	11,945	25,701
कोलकता**	9,046	76,505	13,548	58,852	27,354
कोल्लम	4,413	10,403	2,664	1,611	16,699
कोटा	18,231	2,760	3,514	3,578	11,215
कोझिकोड़	7,172	13,949	3,405	3,393	19,886
लखनऊ	6,870	17,759	3,249	7,797	7,433
मदुरैई	12,671	24,390	6,139	15,941	18,819

परिवहन

भारत के मीलियन शहरों में कुल पंजीकृत वाहनों की संख्या (वर्ग अनुसार)

संख्या 21.7 (जारी) (31 मार्च, 2014)

मीलियन प्लस शहर	बहु पहिया वाहन/ ट्रक व लारीज	हल्के मोटर वाहन	बसें	टैक्सिज	हल्के मोटर वाहन (सवारी-आटो)
1	2	3	4	5	6
मालापुरम	10,719	15,957	3,645	1,951	29,209
मेरठ	5,088	7,078	1,952	956	6,210
नागपुर	15,974	22,081	5,482	3,098	15,764
नासिक	5,805	16,513	1,586	2,162	13,828
पटना	32,348	4,451	6,572	13,396	47,311
पुणे	23,508	48,789	15,765	11,473	36,899
रायपुर	23,235	20,777	11,350	4,672	10,931
राजकोट	16,039	26,862	3,585	3,720	14,152
रांची	516	2,017	163	461	1,783
श्रीनगर	12,769	10,016	6,994	8,125	10,365
सूरत	28,332	53,562	3,981	3,776	88,726
त्रिची	11,168	13,914	4,072	8,604	8,855
तिरूवनंतपुरम	7,537	12,317	8,437	3,761	28,541
त्रिशूर	7,134	12,407	4,796	3,161	22,211
वाराणसी	10,554	18,605	4,753	6,354	12,706
विजयावाडा	23,238	15,447	3,669	6,788	24,095
वडोदरा	18,798	24,925	3,945	7,331	35,840
विशाखापटनम	11,456	10,019	2,767	7,110	31,057
कुल	**9,35,632**	**12,73,383**	**3,62,056**	**673,646**	**13,87,701**

परिवहन

भारत के मीलियन शहरों में पंजीकृत वाहनों की संख्या (वर्ग अनुसार)

संख्या 21.7 (जारी) (31 मार्च, 2014)

मीलियन प्लस शहर	दो पहिया वाहन	कार	जीप	ओमनी बसें	ट्रैक्टरज	ट्रेलर्ज	अन्य
1	7	8	9	10	11	12	13
आगरा	6,72,373	67,731	4,732	3,634	40,515	116	1,478
अहमदाबाद	22,79,151	4,76,293	30,729	...	46,927	27,487	10,735
इलाहाबाद	6,78,000	66,291	11,107	53	16,066	68	1,770
औरंगाबाद	2,82,604	17,143	10,359	181	8,198	5,277	102
बैंगलरू	34,79,208	9,88,101	7,413	47,802	9,040	7,082	23,367
भोपाल	7,22,780	1,20,831	1,195	...	14,236	4,534	1,820
चण्डीगढ़	3,68,308	2,44,504	0	0	0	...	...
चैन्नई	30,72,813	7,59,367	12,524	8,772	2,672	11,758	46,865
कोम्बडूर	13,45,953	1,96,362	5,556	306	8,826	1,127	17,149
दिल्ली	53,22,128	25,68,380	67,359	5	26	0	425
धनबाद	3,96,710	54,258	9,831	0	3,410	2,858	105
दुर्ग भिल्लई	6,07,018	44,959	1,606	962	17,227	9,520	1,956
गाजियाबाद	4,89,593	1,35,262	1,895	798	17,685	0	67
ग्रेटर मुम्बई	13,29,461	7,23,496	29,882	3,848	201	92	1,208
ग्वालियर	4,52,185	47,614	4,083	5,259	22,192	1	4,584
हैदराबाद	15,78,651	3,75,253	7,062	21,004	1,292	26	22,937
इन्दौर	11,95,944	1,84,239	4,391	...	20,059	10,039	2,827
जबलपुर	4,51,333	61,221	2,759	8,406	10,591	0	3,010
जयपुर	15,64,155	2,80,709	60,789	...	43,893	2,911	...
जमशेदपुर	311,629	49,262	11,863	0	3,469	2,732	0
जोधपुर	6,01,971	67,181	23,588	...	60,688	8,274	...
कन्नौर	97,559	39,250	...	...	61	2	1,246
कानपुर	10,28,921	1,35,485	7,963	6,360	10,874	0	117
कोची	3,19,447	1,61,595	6,624	561	317	46	5,549
कोलकता**	5,71,299	5,14,842	512	40,497	4,610	259	21,870
कोल्लम	154,926	52,707	...	...	103	27	1,613
कोटा	466,904	45,545	12,177	0	24,771	8,525	0
कोझिकोड	258,611	64,395	...	...	132	41	1,560
लखनऊ	1238,691	2,21,019	22,175	370	22,010	1,469	3,913
मदुरैई	679,009	57,146	1,587	78	6,680	2,157	8,734

परिवहन

भारत के मीलियन शहरों में कुल पंजीकृत वाहनों की संख्या (वर्ग अनुसार)

संख्या 21.7 (समाप्त) (31 मार्च, 2014)

मीलियन प्लस शहर	दो पहिया वाहन	कार	जीप	ओमनी बसें	ट्रैक्टरज	ट्रेलर्ज	अन्य
1	7	8	9	10	11	12	13
मालापुरम	136,933	55,290	0	0	605	23	2,248
मेरठ	364,569	61,307	737	536	10,001	332	0
नागपुर	1059,652	1,07,961	31,252	842	5,446	5,401	1,247
नासिक	402,816	52,578	10,405	74	23,399	7,462	4,045
पटना	630,963	1,21,995	30,144	...	18,722	31,369	4,228
पुणे	1634,869	3,47,213	34,491	718	16,343	9,543	5,100
रायपुर	763,502	75,751	872	1,761	35,526	25,820	5,639
राजकोट	716,209	79,411	2,945	...	11,123	9,706	4,029
रांची	55,043	9,734	2,015	263	1,162	416	0
श्रीनगर	93,087	69,561	3,870	0	1,755	111	1,684
सूरत	1744,917	2,71,684	16,193	0	18,291	10,865	3,557
त्रिची	539,918	49,170	997	72	5,713	1,485	4,670
तिरूवनंतपुरम	327,266	1,43,444	0	0	278	132	2,913
त्रिशूर	208,218	67,455	0	0	867	49	3,168
वाराणसी	550,607	51,349	12,973	423	15,887	9,354	1,117
विजयावाडा	419,834	48,060	1,031	1,719	6,446	4,884	13,165
वडोदरा	749,457	1,12,324	10,442	...	8,850	5,004	2,899
विशाखापटनम	542,998	74,797	1,384	2,079	1,170	39	5,396
कुल	**42,958,193**	**1,06,19,525**	**5,19,512**	**1,57,383**	**5,98,355**	**2,28,423**	**2,50,112**

प्राप्ति स्थान :—राज्यों/संघीय क्षेत्रों परिवहन आयुक्त।

... : not reported

परिवहन

भारत के मीलियन शहरों में पंजीकृत वाहनों की संख्या (वर्ग अनुसार)

संख्या 21.7(a) (जारी) (31 मार्च, 2015)

मीलियन प्लस शहर	दो पहिया वाहन	कार	जीप	ओमनी बसें	ट्रैक्टरज
1	7	8	9	10	11
आगरा	4,269	17,617	1,553	1,334	8,131
अहमदाबाद	41,043	92,055	29,873	18,529	1,60,931
इलाहाबाद	14,614	15,882	2,179	2,627	13,479
औरंगाबाद	6,851	21,934	4,396	971	10,573
बैंगलरू	92,414	1,02,797	37,696	80,204	1,77,689
भोपाल	8,226	17,552	4,764	27,166	16,099
चण्डीगढ़	6,896	25,220	7,090	30,849	18,148
चैन्नई	1,03,969	91,071	41,399	1,10,833	1,20,018
कोम्बडूर	14,083	20,395	8,443	23,346	16,969
दिल्ली	7,503	1,45,903	19,695	62,405	11,301
धनबाद	25,573	10,071	1,411	7,975	13,693
दुर्ग भिल्लई	15,060	11,994	7,590	1,139	5,297
गाजियाबाद	5,615	11,651	3,215	4,855	18,894
ग्रेटरमुम्बई	8,310	59,904	14,737	64,006	1,19,975
ग्वालियर	22,439	12,501	3,304	1,455	0
हैदराबाद	25,741	59,606	9,297	22,873	87,370
इन्दौर	51,866	36,820	8,448	43,576	22,293
जबलपुर	26,061	17,958	2,213	4,396	0
जयपुर	76,316	10,869	23,696	28,929	30,630
जमशेदपुर	10,993	14,323	878	5,721	13,176
जोधपुर	52,615	12,707	7,468	10,756	14,203
कन्नौर	4,060	8,638	2,920	2,137	12,632
कानपुर	25,111	7,239	977	715	6,751
कोची	6,876	30,687	8,071	12,529	26,478
कोलकता**	9,220	77,737	14,415	62,564	27,605
कोल्लम	5,539	10,953	2,760	1,781	17,573
कोटा	18,924	3,025	3,602	3,811	12,329
कोझिकोड	7,273	14,557	3,627	3,572	21,092
लखनऊ	6,903	20,954	3,306	9,153	7,562
मदुरैई	13,587	12,384	6,639	17,567	21,283

परिवहन

भारत के मीलियन शहरों में कुल पंजीकृत वाहनों की संख्या (वर्ग अनुसार)

संख्या 21.7(a) (समाप्त) (31 मार्च, 2015)

मीलियन प्लस शहर	दो पहिया वाहन	कार	जीप	ओमनी बसें	ट्रैक्टरज
1	7	8	9	10	11
मालापुरम	10,833	16,501	3,726	2,049	30,002
मेरठ	6,187	8,425	2,552	1,137	7,233
नागपुर	15,791	22,205	5,364	3,233	8,494
नासिक	6,319	18,846	1,841	2,496	15,447
पटना	34,494	6,865	3,173	14,172	50,305
पुणे	25,275	52,797	9,032	4,655	36,899
रायपुर	55,502	23,006	12,419	4,985	11,668
राजकोट	16,707	29,202	3,974	4,006	15,469
रांची	19,720	15,199	4,977	12,464	23,344
श्रीनगर	12,899	10,982	7,207	8,561	10,566
सूरत	29,569	58,049	4,225	4,295	92,336
त्रिची	12,545	14,454	4,664	10,079	11,155
तिरूवनंतपुरम	8,327	12,778	8,585	4,067	30,878
त्रिशूर	7,264	13,024	4,970	3,478	22,991
वाराणसी	12,080	20,342	5,161	7,289	16,322
विजयावाडा	23,912	16,601	3,824	7,091	24,247
वडोदरा	19,703	16,867	4,094	7,871	37,713
विशाखापटनम	11,929	10,712	2,918	7,453	32,482
कुल	**10,47,006**	**13,61,859**	**3,78,368**	**7,77,155**	**15,09,725**

प्राप्ति स्थान :—राज्यों/संघीय क्षेत्रों परिवहन आयुक्त।

... : not reported

परिवहन

भारत के मीलियन शहरों में पंजीकृत वाहनों की संख्या (वर्ग अनुसार)

संख्या 21.7(a) (जारी) (31 मार्च, 2015)

मीलियन प्लस शहर	दो पहिया वाहन	कार	जीप	ओमनी बसें	ट्रैक्टरज
1	7	8	9	10	11
आगरा	4,269	17,617	1,553	1,334	8,131
अहमदाबाद	41,043	92,055	29,873	18,529	1,60,931
इलाहाबाद	14,614	15,882	2,179	2,627	13,479
औरंगाबाद	6,851	21,934	4,396	971	10,573
बैंगलरू	92,414	1,02,797	37,696	80,204	1,77,689
भोपाल	8,226	17,552	4,764	27,166	16,099
चण्डीगढ़	6,896	25,220	7,090	30,849	18,148
चैन्नई	1,03,969	91,071	41,399	1,10,833	1,20,018
कोम्बडूर	14,083	20,395	8,443	23,346	16,969
दिल्ली	7,503	1,45,903	19,695	62,405	11,301
धनबाद	25,573	10,071	1,411	7,975	13,693
दुर्ग भिल्लई	15,060	11,994	7,590	1,139	5,297
गाजियाबाद	5,615	11,651	3,215	4,855	18,894
ग्रेटरमुम्बई	8,310	59,904	14,737	64,006	1,19,975
ग्वालियर	22,439	12,501	3,304	1,455	0
हैदराबाद	25,741	59,606	9,297	22,873	87,370
इन्दौर	51,866	36,820	8,448	43,576	22,293
जबलपुर	26,061	17,958	2,213	4,396	0
जयपुर	76,316	10,869	23,696	28,929	30,630
जमशेदपुर	10,993	14,323	878	5,721	13,176
जोधपुर	52,615	12,707	7,468	10,756	14,203
कन्नौर	4,060	8,638	2,920	2,137	12,632
कानपुर	25,111	7,239	977	715	6,751
कोची	6,876	30,687	8,071	12,529	26,478
कोलकता**	9,220	77,737	14,415	62,564	27,605
कोल्लम	5,539	10,953	2,760	1,781	17,573
कोटा	18,924	3,025	3,602	3,811	12,329
कोझिकोड	7,273	14,557	3,627	3,572	21,092
लखनऊ	6,903	20,954	3,306	9,153	7,562
मदुरैई	13,587	12,384	6,639	17,567	21,283

परिवहन

भारत के मीलियन शहरों में कुल पंजीकृत वाहनों की संख्या (वर्ग अनुसार)

संख्या 21.7(a) (समाप्त) (31 मार्च, 2015)

मीलियन प्लस शहर	दो पहिया वाहन	कार	जीप	ओमनी बसें	ट्रैक्टरज
1	7	8	9	10	11
मलापुरम	10,833	16,501	3,726	2,049	30,002
मेरठ	6,187	8,425	2,552	1,137	7,233
नागपुर	15,791	22,205	5,364	3,233	8,494
नासिक	6,319	18,846	1,841	2,496	15,447
पटना	34,494	6,865	3,173	14,172	50,305
पुणे	25,275	52,797	9,032	4,655	36,899
रायपुर	55,502	23,006	12,419	4,985	11,668
राजकोट	16,707	29,202	3,974	4,006	15,469
रांची	19,720	15,199	4,977	12,464	23,344
श्रीनगर	12,899	10,982	7,207	8,561	10,566
सूरत	29,569	58,049	4,225	4,295	92,336
त्रिची	12,545	14,454	4,664	10,079	11,155
तिरूवनंतपुरम	8,327	12,778	8,585	4,067	30,878
त्रिशूर	7,264	13,024	4,970	3,478	22,991
वाराणसी	12,080	20,342	5,161	7,289	16,322
विजयावाडा	23,912	16,601	3,824	7,091	24,247
वडोदरा	19,703	16,867	4,094	7,871	37,713
विशाखापटनम	11,929	10,712	2,918	7,453	32,482
कुल	**10,47,006**	**13,61,859**	**3,78,368**	**7,77,155**	**15,09,725**

प्राप्ति स्थान :—राज्यों/संघीय क्षेत्रों परिवहन आयुक्त।

... : not reported

परिवहन

भारत के मीलियन शहरों में पंजीकृत वाहनों की संख्या (वर्ग अनुसार)

संख्या 21.7(a) (जारी) (31 मार्च, 2015)

मीलियन प्लस शहर	दो पहिया वाहन	कार	जीप	ओमनी बसें	ट्रैक्टरज	ट्राली	अन्य
1	7	8	9	10	11	12	13
आगरा	7,41,778	76,107	5,938	4,257	42,449	114	1,476
अहमदाबाद	24,31,839	5,25,891	30,800	...	49,983	27,903	10,981
इलाहाबाद	7,30,758	72,779	13,613	53	28,886	68	2,097
औरंगाबाद	3,35,725	19,591	11,537	181	8,811	5,566	110
बैंगलरू	38,41,139	10,88,587	7,443	48,138	9,432	7,398	23,857
भोपाल	8,47,334	1,36,627	1,195	...	14,925	4,534	2,055
चण्डीगढ़	3,95,565	2,61,752	0	0	...	...	...
चैन्नई	35,16,062	8,60,932	12,584	8,795	2,757	11,774	54,218
कोम्बडूर	15,47,395	2,32,751	5,684	309	9,445	1,224	21,233
दिल्ली	56,98,242	27,30,071	67,144	5	100	0	493
धनबाद	4,27,714	58,836	10,987	0	3,808	3,253	105
दुर्ग भिल्लई	6,44,138	49,569	1,632	987	19,127	10,220	2,169
गाजियाबाद	5,33,808	1,52,256	2,122	798	18,223	0	166
ग्रेटर मुम्बई	14,70,175	7,97,267	31,443	3,865	201	93	1,228
ग्वालियर	4,87,259	52,685	4,089	5,651	23,669	1	4,620
हैदराबाद	17,07,714	4,02,334	7,089	22,322	1,330	40	23,099
इन्दौर	13,01,383	2,08,005	4,426	...	22,124	10,404	3,357
जबलपुर	4,93,633	67,445	2,789	8,952	11,738	0	3,034
जयपुर	16,58,006	3,05,445	66,163	...	46,275	2,911	0
जमशेदपुर	3,51,696	55,020	12,843	0	4,040	3,242	119
जोधपुर	6,50,097	71,972	25,874	...	62,205	8,275	0
कन्नौर	1,12,851	43,920	...	...	72	2	1,265
कानपुर	11,72,577	1,47,072	80,512	7,954	12,425	196	1
कोची	3,36,316	1,71,063	6,624	561	322	46	6,116
कोलकता**	6,00,156	5,41,432	514	41,144	4,610	260	21,981
कोल्लम	1,75,528	58,097	...	...	107	10	1,658
कोटा	5,12,740	51,749	13,616	0	25,720	8,525	0
कोझिकोड	2,89,801	70,539	0	0	136	64	1,643
लखनऊ	13,61,787	2,44,121	26,019	439	23,679	1,580	4,159

परिवहन

भारत के मीलियन शहरों में कुल पंजीकृत वाहनों की संख्या (वर्ग अनुसार)

संख्या 21.7(a) (समाप्त) (31 मार्च, 2015)

मीलियन प्लस शहर	दो पहिया वाहन	कार	जीप	ओमनी बसें	ट्रैक्टरज	ट्राली	अन्य
1	7	8	9	10	11	12	13
मदुरैई	7,93,510	68,804	1,607	79	7,069	2,243	10,121
मालापुरम	1,51,351	59,297	0	0	618	23	2,365
मेरठ	4,24,975	63,148	446	1	10,829	28	274
नागपुर	10,67,160	1,08,951	31,449	842	5,438	5,401	1,247
नासिक	4,61,628	62,473	10,901	78	29,918	7,855	4,404
पटना	7,05,298	1,35,638	31,682	...	20,750	12,175	4,246
पुणे	17,65,172	3,75,267	34,394	718	17,517	10,023	5,336
रायपुर	8,45,861	84,377	1,483	1,793	38,043	26,589	6,019
राजकोट	7,87,608	93,185	2,969	...	12,178	9,857	4,268
रांची	3,56,067	65,434	23,908	4,737	14,183	7,003	0
श्रीनगर	1,00,291	77,043	4,494	0	1,763	111	1,697
सूरत	19,12,715	3,07,540	16,775	0	18,961	10,901	3,745
त्रिची	6,36,961	58,712	1,002	78	6,309	1,522	5,915
तिरूवनंतपुरम	3,49,657	1,53,674	0	0	282	139	3,569
त्रिशूर	2,26,285	72,994	0	0	867	49	3,569
वाराणसी	6,09,656	55,727	14,434	476	16,770	9,357	1,155
विजयावाडा	4,52,403	53,755	1,031	1,950	6,893	5,000	13,614
वडोदरा	8,03,969	1,23,509	10,470	...	9,538	51,44	2,940
विशाखापटनम	5,74,135	79,592	1,384	2,100	1,178	41	6,948
कुल	**4,73,97,918**	**1,16,53,035**	**6,41,109**	**1,67,263**	**6,65,703**	**2,21,164**	**2,72,672**

प्राप्ति स्थान :—राज्यों/संघीय क्षेत्रों परिवहन आयुक्त।

... : not reported

परिवहन

राज्य में लोक निर्माण विभाग द्वारा अनुरक्षित सड़कों की लम्बाई

संख्या 21.8 (किलोमीटर में)

वर्ष/जिला	सड़क—लम्बाई		
	पक्की	कच्ची	जोड़
1	2	3	4
1966-67	5,321	816	6,137
1970-71	9,107	2,409	11,516
1975-76	15,280	1,059	16,339
1980-81	18,260	2,256	20,516
1985-86	20,285	2,056	22,341
1990-91	21,797	1,220	23,017
1995-96	22,568	918	23,486
2000-01	22,960	746	23,706
2005-06	23,013	245	23,258
2010-11	25,426	227	25,653
2013-14	23,916	108	24,024
2014-15	23877	124	24001
2015-16 (अ)	23540	63	23603
अम्बाला	1081	0	1081
पंचकूला	518	5	523
यमुनानगर	1109	0	1109
कुरुक्षेत्र	1062	0	1062
कैथल	1652	0	1652
करनाल	1475	0	1475
पानीपत	789	0	789
सोनीपत	1262	0	1262
रोहतक	930	4	934
झज्जर	1094	8	1102
फरीदाबाद	484	0	484
पलवल	715	3	718
गुरूग्राम	603	0	603
नूंह	828	0	828
रिवाड़ी	885	29	914
महेन्द्रगढ़	936	0	936
भिवानी	2108	14	2122
जीन्द	953	0	953
हिसार	1905	0	1905
फतेहाबाद	1454	0	1454
सिरसा	1697	0	1697
दूसरे राज्यों में अनुरक्षित सड़कें — राजस्थान	—	—	—

अ—अनन्तिम । प्राप्ति स्थान :—लोक निर्माण विभाग (भवन एवं सड़कें शाखा) विभाग, हरियाणा।

ROAD LENGTH IN HARYANA

(In Kms.)

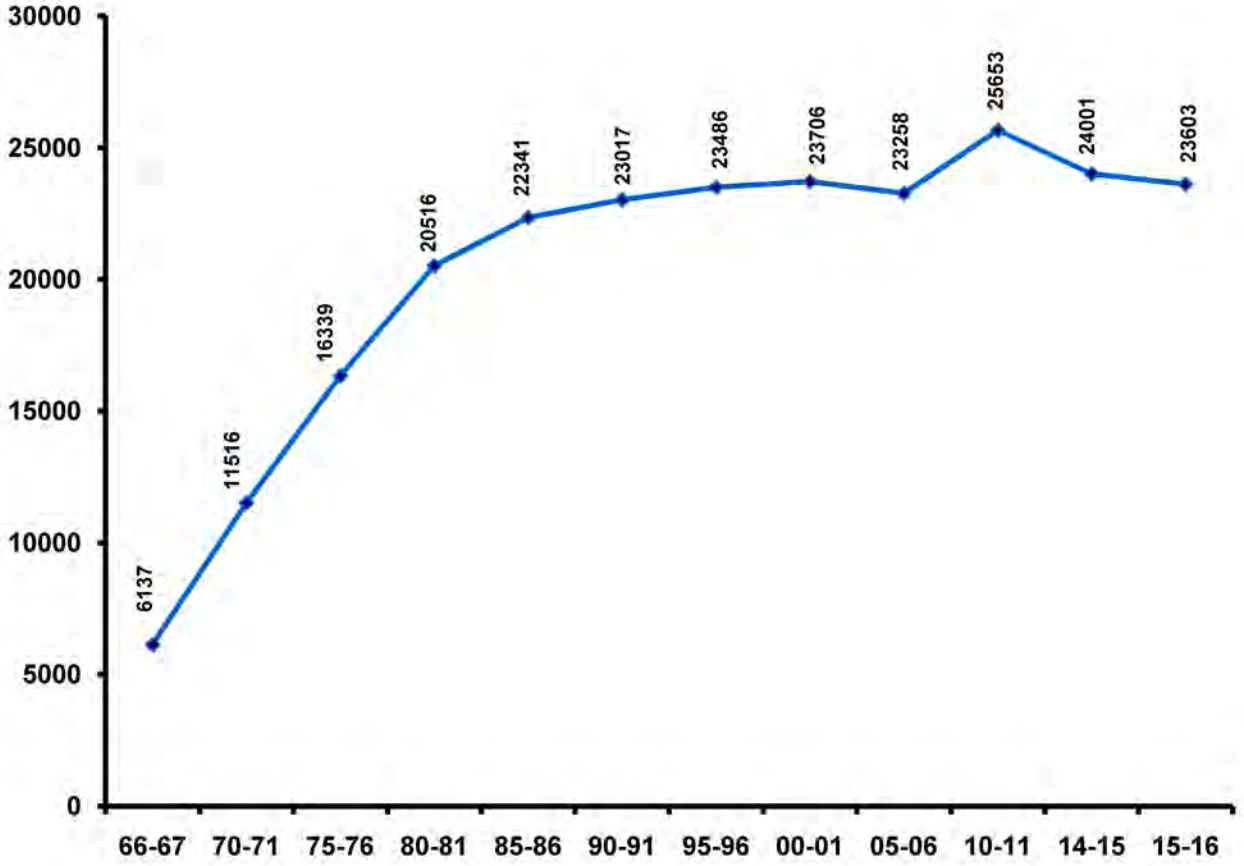

परिवहन

हरियाणा में लोक निर्माण विभाग (सड़क और भवन) और स्थानीय निकायों द्वारा अनुरक्षित सड़कों की लम्बाई

संख्या 21.9 (किलोमीटर में)

वर्ष/जिला	लोक निर्माण विभाग (भवन और सड़कें)					
	राष्ट्रीय मुख्य मार्ग			राज्य सड़कें		
	पक्की		कच्ची	जोड़	पक्की	
	सतही	असतही			सतही	असतही
1	2	3	4	5	6	7
1966-67	759	—	8	767	4,273	289
1970-71	677	5	—	682	6,664	1,465
1975-76	682	—	—	682	13,862	386
1980-81	655	—	—	655	16,995	610
1985-86	655	—	—	655	19,475	155
1990-91	656	—	—	656	20,897	244
1995-96	656	—	—	656	21,912	—
2000-01	1,346	—	—	1,346	21,224	390
2005-06	1,083	—	—	1,083	21,798	132
2010-11	1,463	—	—	1,463	25,418	8
2014-15	2,125	—	—	2,125	23,838	29
2015-16(अ)	2,482	---	---	2,482	23,516	27
अम्बाला	171	---	---	171	1,081	0
पंचकूला	73	—	—	73	512	6
यमुनानगर	78	—	—	78	1,109	0
कुरुक्षेत्र	77	—	—	77	1,062	0
कैथल	46	—	—	46	1,652	0
करनाल	137	—	—	137	1,475	0
पानीपत	56	---	---	56	789	0
सोनीपत	168	---	---	168	1,262	0
रोहतक	156	—	—	156	930	0
झज्जर	107	—	—	107	1,086	8
फरीदाबाद	38	—	—	38	484	-
पलवल	53	—	—	53	715	3
गुरूग्राम	86	—	—	86	603	-
नूंह	89	---	---	89	828	—
रिवाड़ी	121	---	---	121	885	—
महेन्द्रगढ़	94	—	—	94	936	—
भिवानी	313	—	—	313	2,108	—
जीन्द	201	—	—	201	953	2
हिसार	243	—	—	243	1,903	8
फतेहाबाद	37	—	—	37	1,446	0
सिरसा	138	—	—	138	1,697	—
दूसरे राज्यों में अनुरक्षित सड़कें — राजस्थान	—	—	—	—	—	—

अ—अनन्तिम ।

नोट :— सड़कों की लम्बाई में कमी कुछ सड़कों की राष्ट्रीय मार्ग प्रधिकरण को सड़कों का हस्तांतरण के कारण हुई है ।

परिवहन

हरियाणा में लोक निर्माण विभाग (सड़क और भवन) और स्थानीय निकायों द्वारा अनुरक्षित सड़कों की लम्बाई

संख्या 21.9 (समाप्त) (किलोमीटर में)

वर्ष/जिला	लोक निर्माण विभाग (सड़क व भवन) द्वारा अनुरक्षित		स्थानीय निकायों द्वारा अनुरक्षित			सड़कों की कुल लम्बाई (5+9+12)
	कच्ची	जोड़ (6+7+8)	पक्की	कच्ची	जोड़ (10+11)	
1	8	9	10	11	12	13
1966-67	808	5,370	373	1,677	2,050	8,187
1970-71	—	8,129	296	2,409	2,705	11,516
1975-76	—	14,248	350	1,059	1,409	16,339
1980-81	2,256	19,861	—	—	—	20,516
1985-86	2,056	21,686	—	—	—	22,341
1990-91	1,220	22,361	—	—	—	23,017
1995-96	918	22,830	—	—	—	23,486
2000-01	746	22,360	—	—	—	23,706
2005-06	245	22,175	—	—	—	23,258
2010-11	227	25,653	—	—	—	27,116
2014-15	80	23,947	—	—	—	26,072
2015-16 अ	63	23,606	—	—	—	26,088
अम्बाला	0	1,081	—	—	—	1,252
पंचकूला	5	523	—	—	—	596
यमुनानगर	0	1,109	—	—	—	1,187
कुरुक्षेत्र	0	1,062	—	—	—	1,139
कैथल	0	1,652	—	—	—	1,698
करनाल	0	1,475	—	—	—	1,612
पानीपत	0	789	—	—	—	845
सोनीपत	0	1,262	—	—	—	1,430
रोहतक	4	934	—	—	—	1,090
झज्जर	8	1,102	—	—	—	1,209
फरीदाबाद	0	484	—	—	—	522
पलवल	3	721	—	—	—	774
गुरूग्राम	0	603	—	—	—	689
नूंह	0	828	—	—	—	917
रिवाड़ी	29	914	—	—	—	1,035
महेन्द्रगढ़	0	936	—	—	—	1,030
भिवानी	14	2,122	—	—	—	2,435
जीन्द	0	953	—	—	—	1,154
हिसार	0	1,905	—	—	—	2,148
फतेहाबाद	0	1,454	—	—	—	1,491
सिरसा	0	1,697	—	—	—	1,835
दूसरे राज्यों में अनुरक्षित सड़कें — राजस्थान	—	—	—	—	—	—

प्राप्ति स्थान :—लोक निर्माण विभाग (भवन एवं सड़कें शाखा), हरियाणा।

टिप्पणी :— 1978 से स्थानीय निकायों द्वारा किसी भी प्रकार की सड़कें अनुरक्षित नहीं हैं।

परिवहन

हरियाणा में लोक—निर्माण विभाग (भवन और सड़कें) द्वारा किस्मों के आधार पर अनुरक्षित सड़कों की लम्बाई

संख्या 21.10 **(किलोमीटर)**

सड़कों की किस्में	1966-67	1970-71	1980-81	1985-86	1990-91	1995-96	2000-01	2005-06	2010-11	2014-15	2015-16 (अ)
1	2	3	4	5	6	7	8	9	10	11	12
सीमेंट कंक्रीट	5	5	3	3	2	2	43	283	958	1,105	1,167
बिटुमन मकादम	—	—	—	—	—	—	—	—	—	—	-
प्रमिक्स बिटुमन अस्फालट कार्पेट	—	—	—	—	—	—	—	—	—	—	-
ऊपर से काली समतल सड़के	5,027	7,336	17,647	20,127	21,551	22,566**	22,527	22,598	24,460	22,710	22,316
वाटर वाऊंड मकादम (केवल पक्के पत्थर की)	289	1,470	610	155	244	—	390	132	8	62	53
वाटर बाऊंड मकादम (कन्कर)	—	—	—	—	—	—	—	—	—	—	-
दूसरी निचली किस्म की (मरम, बजरी और रेत मिट्टी आदि)	—	—	—	—	—	—	—	—	—	—	-
कच्ची सड़कें	816	—*	2,256	2,056	1,220	918	746	245@	227	80	63
जोड़	6,137	8,811	20,516	22,341	23,017	23,486	23,706	23,258	25,653	23,957	23,599

प्राप्ति स्थान :—लोक—निर्माण विभाग (भवन एवं सड़कें), हरियाणा।

टिप्पणी :— ऊपर दिये गये आंकड़ों में वह लम्बाई भी शामिल है जिसकी देखभाल दूसरे राज्यों में की जाती है।

* वर्ष 1970-71 से 1975-76 तक कच्ची सड़कों का रिकार्ड लोक निर्माण द्वारा नहीं रखा जाता था।

असतही सड़कों की लम्बाई भी कुल लम्बाई भी सम्मिलित है।

अ—अनन्तिम।

सड़कों की लम्बाई में कमी कुछ कच्ची सड़कों को हरियाणा राज्य विपणन मण्डल को स्थानांतरण करने के कारण हुई है।

परिवहन

हरियाणा में पक्की सड़कों की लम्बाई

संख्या 21.11 (किलोमीटर में)

	पक्की सड़कों की लम्बाई
1	2
1966-67	5,032
1970-71	7,377
1975-76	14,544
1980-81	17,650
1985-86	20,130
1990-91	21,553
1995-96	22,568
2000-01	22,960
2005-06	23,013
2010-11	26,888
2014-15	26,002
2015-16(अ)	26,022
अम्बाला	1,252
पंचकूला	591
यमुनानगर	1,187
कुरुक्षेत्र	1,139
कैथल	1,698
करनाल	1,612
पानीपत	845
सोनीपत	1,430
रोहतक	1,086
झज्जर	1,201
फरीदाबाद	522
पलवल	768
गुरूग्राम	689
नूंह	917
रिवाड़ी	1,006
महेन्द्रगढ़	1,030
भिवानी	2,421
जीन्द	1,154
हिसार	2,148
फतेहाबाद	1,491
सिरसा	1,835

अ — अनन्तिम। प्राप्ति स्थान :— प्रमुख अभियन्ता, लोक-निर्माण विभाग (भवन एवं सड़कें), हरियाणा।

नोट :— तत्सम्बन्धी जनगणना की जनसंख्या प्रयोग की गई है।

परिवहन

राज्य में पक्की सड़कों से जुड़े गांवों की संख्या

संख्या 21.12

जिला	1980-81	1985-86	1990-91	1995-96	2000-01	2005-06	2010-11	2012-13	2014-15	2015-16 (अ)
1	2	3	4	5	6	7	8	9	10	11
अम्बाला	1,151	1,180	688	688	688	482	482	482	487	487
पंचकूला	—	—	—	—	—	222	222	222	229	229
यमुनानगर	—	—	625	625	625	611	613	613	650	650
कुरुक्षेत्र	720	721	392	392	392	407	407	407	420	420
कैथल	—	—	287	287	287	270	270	270	275	275
करनाल	574	585	372	372	372	421	422	422	445	445
पानीपत	—	—	214	214	214	179	179	179	202	202
सोनीपत	333	334	245	246	246	323	323	323	343	343
रोहतक	426	428	470	470	470	146	146	146	148	148
झज्जर	—	—	—	—	—	247	247	247	265	265
फरीदाबाद	420	420	411	411	411	413	333	333	152	152
पलवल	—	—	—	—	—	—	—	—	288	288
गुरूग्राम	646	649	662	662	662	694	271	271	255	255
नूंह	—	—	—	—	—	—	503	503	447	447
रिवाड़ी	—	—	403	403	403	397	397	397	412	412
महेन्द्रगढ़	703	705	371	371	371	367	365	367	375	375
भिवानी	427	427	423	423	423	437	437	437	450	450
जीन्द	348	352	300	300	300	304	304	304	312	312
हिसार	492	495	501	501	501	272	272	272	282	282
फतेहाबाद	—	—	—	—	—	243	243	243	249	249
सिरसा	310	313	313	313	313	321	321	321	335	335
हरियाणा राज्य	6,550	6,609	6,677	6,678	6,678	6,756	6,757	6,759	7,021	7,021

अ— अनन्तिम ।

प्राप्ति स्थान :—लोक-निर्माण विभाग (भवन एवं सड़कें), हरियाणा ।

परिवहन

पक्की सड़कों से जुड़े गांवों की प्रतिशतता

संख्या 21.13

जिला	1980-81	1985-86	1990-91	1995-96	2000-01	2005-06	2010-11	2014-15	2015-16 (अ)
1	2	3	4	5	6	7	8	9	10
अम्बाला	94.26	96.34	97.31	97.31	97.31	100.00	100.00	100.00	100.00
पंचकूला	—	—	—	—	—	99.11	99.11	100.00	99.55
यमुनानगर	—	—	98.89	98.89	98.89	99.67	100.00	100.00	100.00
कुरुक्षेत्र	99.58	99.72	99.75	99.75	99.75	100.00	100.00	100.00	100.00
कैथल	—	—	99.31	99.31	99.31	100.00	100.00	100.00	100.00
करनाल	96.47	97.83	99.20	99.20	99.20	99.76	100.00	100.00	100.00
पानीपत	—	—	100.00	100.00	100.00	100.00	100.00	100.00	100.00
सोनीपत	99.11	99.11	99.19	99.19	99.70	100.00	100.00	100.00	100.00
रोहतक	99.30	99.77	99.58	99.58	99.58	100.00	100.00	100.00	100.00
झज्जर	—	—	—	—	—	100.00	100.00	100.00	100.00
फरीदाबाद	92.30	92.71	96.71	96.71	96.71	100.00	98.79	100.00	100.00
पलवल	—	—	—	—	—	—	—	—	—
गुरूग्राम	96.27	96.15	98.37	98.37	98.37	100.00	100.00	100.00	100.00
नूंह	—	—	—	—	—	—	100.00	100.00	100.00
रिवाड़ी	—	—	99.75	99.75	99.75	100.00	100.00	100.00	100.00
महेन्द्रगढ़	99.15	99.29	100.00	100.00	100.00	99.73	99.09	98.13	98.13
भिवानी	99.53	99.53	99.76	99.76	99.76	100.00	100.00	100.00	100.00
जीन्द	100.00	100.00	100.00	100.00	100.00	99.35	99.67	100.00	100.00
हिसार	98.80	99.40	99.80	99.80	99.80	100.00	100.00	100.00	100.00
फतेहाबाद	—	—	—	—	—	100.00	100.00	100.00	100.00
सिरसा	97.79	98.74	98.74	98.74	98.74	100.00	100.00	100.00	100.00
हरियाणा राज्य	97.31	98.00	98.99	98.99	98.99	99.88	99.90	99.92	99.87

अ— अनन्तिम ।

प्राप्ति स्थान :— लोक-निर्माण विभाग (भवन एवं सड़कें), हरियाणा ।

परिवहन

भारत में विभिन्न मुख्य मार्गों की लम्बाई (राज्यवार) 2013-14

संख्या 21.14 (किलोमीटर)

वर्ष/जिला	राष्ट्रीय मुख्य मार्ग	राज्य मुख्य मार्ग	अन्य सड़कें
1	2	3	4
1970-71	23,838	56,765	2,76,833
1975-76	29,132	89,215	3,40,499
1980-81	31,671	94,359	4,21,895
1985-86	32,088	1,00,461	5,00,869
1990-91	33,650	1,27,311	5,09,435
1995-96	34,508	1,35,187	7,16,701
2000-01	57,737	1,32,100	7,36,001
2005-06	66,590	1,48,071	8,03,669
2009-10	70,934	1,60,177	9,77,414
2010-11	70,934	1,63,898	10,05,327
2013-14(अ)	91,287	1,70,818	10,82,267
आंध्र प्रदेश	6,590	6,480	35,309
अरुणाचल प्रदेश	2,027	---	8,383
असम	3,634	3,134	42,366
बिहार	4,467	4,389	10,128
झारखंड	2,968	1,596	6,106
दिल्ली	80	---	0
गोवा	269	279	4,501
गुजरात	4,694	18,017	57,854
हरियाणा	2,050	2,098	20,285
हिमाचल प्रदेश	2,196	1,504	30,434
जम्मू और कश्मीर	2,319	131	9,721
कर्नाटक	6,177	20,774	49,684
केरल	1,700	4,341	27,470
मध्य प्रदेश	5,116	10,934	45,911
छत्तीसगढ़	3,031	5,080	24,681
महाराष्ट्र	6,249	39,588	2,55,484
मणिपुर	1,452	715	9,404
मेघालय	1,171	748	7,765
मिजोरम	1,222	214	4,786
नागालैंड	741	767	11,371
उड़ीसा	4,550	5,125	11,685
पंजाब	1,699	1,315	6,887
राजस्थान	7,646	11,292	84,066
सिक्किम	149	179	1,950
तमिलनाडू	4,975	11,594	45,449
तेलंगाना	---	3,385	21,093
त्रिपुरा	509	1,378	9,639
उत्तर प्रदेश	7,986	7,544	2,01,090
उत्तराखंड	2,282	3,782	22,452
पश्चिमी बंगाल	2,908	3,893	11,726
अन्य केन्द्र शासित क्षेत्र	430	542	4,587

परिवहन

भारत में विभिन्न मुख्य मार्गों की लम्बाई (राज्यवार) 2013-14

संख्या 21.14(जारी) (किलोमीटर में)

राज्य/वर्ष	जिला परिषद मार्ग	ग्राम पंचायत मार्ग	सी0डी/पंचायत समीति मार्ग	शहरी मार्ग	प्रोजेक्ट मार्ग	कुल
1	5	6	7	8	9	10
1970-71	1,61,247	1,07,215	86,068	72,120	1,30,893	9,14,979
1975-76	2,18,916	1,21,311	1,44,543	97,490	1,63,745	12,04,851
1980-81	2,73,468	1,79,848	1,75,549	1,23,120	1,85,511	14,85,421
1985-86	2,96,924	2,36,720	2,14,066	1,38,647	2,06,276	17,26,051
1990-91	3,95,005	3,13,374	2,22,909	1,86,799	2,09,737	19,98,220
1995-96	4,35,716	4,06,575	1,15,235	2,12,920	2,45,673	23,28,356
2000-01	4,87,604	4,33,003	1,47,413	2,52,001	2,23,665	24,69,524
2005-06	4,73,705	6,36,205	3,31,627	2,91,991	2,62,186	30,14,044
2007-08	5,08,608	6,70,107	3,36,872	3,04,327	2,70,189	31,74,620
2008-09	15,14,952	—	—	3,73,802	2,76,617	33,57,296
2009-10	15,18,205	—	—	4,02,447	2,78,931	34,08,108
2010-11	15,30,366	—	—	4,11,840	2,88,539	34,70,904
2013-14	18,00,747	—	—	4,57,467	2,96,319	3,898,905
आंध्र प्रदेश	82,151	—	—	13,242	6,007	1,49,779
अरुणाचल प्रदेश	4,677	—	—	148	3,001	18,236
असम	2,26,850	—	—	5,019	15,026	2,96,029
बिहार	1,22,598	—	—	8,823	2,559	1,52,964
झारखंड	—	—	—	648	9,309	20,627
दिल्ली	—	—	—			80
गोवा	7,175	—	—	679	181	13,084
गुजरात	44,434	—	—	24,789	12,808	1,62,596
हरियाणा		—	—	11,035	576	36,044
हिमाचल प्रदेश	1,406	—	—	2,062	2,337	39,939
जम्मू और कश्मीर	2,740	—	—	1,354	12,194	28,459
कर्नाटक	1,55,545	—	—	42,925	17,575	2,92,680
केरल	1,21,242	—	—	24,155	9,193	1,88,101
मध्य प्रदेश	98,119	—	—	14,715	33,167	2,07,962
छत्तीसगढ़	2,36,441	—	—	11,656	18,263	2,99,152
महाराष्ट्र	3,716	—	—	20,346	20,119	3,45,502
मणिपुर	604	—	—	165	976	13,316
मेघालय	2,36,441	—	—	195	580	2,46,900

परिवहन

भारत में विभिन्न मुख्य मार्गों की लम्बाई (राज्यवार) 2013-14

संख्या 21.14 (समाप्त) (किलोमीटर में)

राज्य/वर्ष	जिला परिषद मार्ग	ग्राम पंचायत मार्ग	सी0डी/पंचायत समीति मार्ग	शहरी मार्ग	प्रोजेक्ट मार्ग	कुल
1	5	6	7	8	9	10
मिजोरम	—	—	—	346	259	6,827
नागालैंड	19,455	—	—	100	532	32,966
उड़ीसा	1,71,070	—	—	19,092	25,550	2,37,072
पंजाब	60,244	—	—	15,645	10,330	96,120
राजस्थान	44,287	—	—	24,585	5,907	1,77,783
सिक्किम		—	—	147	97	2,522
तमिलनाडू	1,43,078	—	—	24,577	8,889	2,38,562
तेलंगाना	64,044	—	—	371	3,322	92,215
त्रिपुरा	22,906	—	—	279	1,404	36,115
उत्तर प्रदेश	5,931	—	—	58,030	44,629	3,25,210
उत्तराखंड	—	—	—	4,520	18,161	51,197
पश्चिमी बंगाल	1,60,616	—	—	94,538	13,226	2,86,907
अन्य केन्द्र शासित क्षेत्र	1,418	—	—	33,281	142	40,400

प्राप्ति स्थान :—भूतल परिवहन मंत्रालय, भारत सरकार, नई दिल्ली।

Note : —1. Totals does not tally due to rounding off.

2. The information relates to Vlillage Panchayt Roads & C.D./Panchayat Samiti Roads is included in Zila Parishad Roads .

परिवहन

भारत में विभिन्न मुख्य मार्गों की लम्बाई (राज्यवार) 2014-15

संख्या 21.14 (a) (किलोमीटर)

वर्ष/जिला	राष्ट्रीय मुख्य मार्ग	राज्य मुख्य मार्ग	अन्य सड़कें
1	2	3	4
1970-71	23,838	56,765	2,76,833
1975-76	29,132	89,215	3,40,499
1980-81	31,671	94,359	4,21,895
1985-86	32,088	1,00,461	5,00,869
1990-91	33,650	1,27,311	5,09,435
1995-96	34,508	1,35,187	7,16,701
2000-01	57,737	1,32,100	7,36,001
2005-06	66,590	1,48,071	8,03,669
2010-11	70,934	1,63,898	10,05,327
2013-14	91,287	1,70,818	10,82,267
2014-15	97,991	1,67,109	11,01,178
आंध्र प्रदेश	4,670	6,485	35,471
अरुणाचल प्रदेश	2,513	0	8,393
असम	3,784	2,530	42,332
बिहार	4,701	4,426	10,128
झारखंड	2,632	1,358	7,604
दिल्ली	80	0	2,462
गोवा	262	279	4,501
गुजरात	4,971	18,017	57,854
हरियाणा	2,307	2,128	21,749
हिमाचल प्रदेश	2,466	1,466	30,686
जम्मू और कश्मीर	2,593	131	9,946
कर्नाटक	6,432	19,721	49,928
केरल	1,811	4,341	27,470
मध्य प्रदेश	5,184	10,934	45,911
छत्तीसगढ़	3,079	4,374	24,785
महाराष्ट्र	7,048	40,144	2,51,787
मणिपुर	1,746	715	9,507
मेघालय	1,204	751	7,811
मिजोरम	1,381	214	4,786
नागालैंड	1,080	767	11,371
उड़ीसा	4,645	4,109	12,337
पंजाब	2,239	1,133	6,848
राजस्थान	7,886	10,941	87,928
सिक्किम	309	701	1,415
तमिलनाडु	5,006	11,752	45,538
तेलंगाना	2,687	2,744	20,312
त्रिपुरा	577	1,378	9,639
उत्तर प्रदेश	8,483	7,543	2,14,131
उत्तराखंड	2,842	3,736	24,505
पश्चिमी बंगाल	2,910	3,697	11,872
अन्य केन्द्र शासित क्षेत्र	463	594	2,171

परिवहन

भारत में विभिन्न मुख्य मार्गों की लम्बाई (राज्यवार) 2014-15

संख्या 21.14 (a)(जारी) (किलोमीटर में)

राज्य/वर्ष	जिला परिषद मार्ग	ग्राम पंचायत मार्ग	सी0डी/पंचायत समीति मार्ग	शहरी मार्ग	प्रोजेक्ट मार्ग	कुल
1	5	6	7	8	9	10
1970-71	1,61,247	1,07,215	86,068	72,120	1,30,893	9,14,979
1975-76	2,18,916	1,21,311	1,44,543	97,490	1,63,745	12,04,851
1980-81	2,73,468	1,79,848	1,75,549	1,23,120	1,85,511	14,85,421
1985-86	2,96,924	2,36,720	2,14,066	1,38,647	2,06,276	17,26,051
1990-91	3,95,005	3,13,374	2,22,909	1,86,799	2,09,737	19,98,220
1995-96	4,35,716	4,06,575	1,15,235	2,12,920	2,45,673	23,28,356
2000-01	4,87,604	4,33,003	1,47,413	2,52,001	2,23,665	24,69,524
2005-06	4,73,705	6,36,205	3,31,627	2,91,991	2,62,186	30,14,044
2007-08	5,08,608	6,70,107	3,36,872	3,04,327	2,70,189	31,74,620
2010-11	15,30,366	—	—	4,11,840	2,88,539	34,70,904
2013-14	18,00,747	—	—	4,57,467	2,96,319	3,898,905
2014-15	18,31,043			4,67,106	3,01,505	39,65,932
आंध्र प्रदेश	82,149	—	—	13,602	6,007	1,48,384
अरुणाचल प्रदेश	4,736	—	—	159	3,080	18,881
असम	2,37,761	—	—	5,096	17,381	3,08,884
बिहार	1,22,598	—	—	8,823	2,559	1,53,235
झारखंड	0	—	—	652	9,309	21,555
दिल्ली		—	—	29,525	0	32,067
गोवा	8,486	—	—	708	181	14,417
गुजरात	44,434	—	—	25,762	12,808	1,63,846
हरियाणा	0	—	—	12,553	576	39,313
हिमाचल प्रदेश	1,695	—	—	2,086	2,337	40,736
जम्मू और कश्मीर	2,740	—	—	1,404	11,895	28,709
कर्नाटक	1,62,071	—	—	42,972	17,837	2,98,961
केरल	1,21,242	—	—	24,499	8,748	1,88,111
मध्य प्रदेश	1,03,399	—	—	14,752	35,090	2,15,270
छत्तीसगढ़		—	—	11,964	18,284	62,486
महाराष्ट्र	2,36,390	—	—	20,687	21,072	5,77,128
मणिपुर	3,716	—	—	182	976	16,842
मेघालय	604	—	—	215	584	11,169

परिवहन

भारत में विभिन्न मुख्य मार्गों की लम्बाई (राज्यवार) 2014-15

संख्या 21.14 (a)(समाप्त) (किलोमीटर में)

राज्य/वर्ष	जिला परिषद मार्ग	ग्राम पंचायत मार्ग	सी0डी/पंचायत समीति मार्ग	शहरी मार्ग	प्रोजेक्ट मार्ग	कुल
1	5	6	7	8	9	10
मिजोरम		—	—	346	252	6979
नागालैंड	19,455	—	—	99	766	33,538
उड़ीसा	1,71,070	—	—	19,113	25,569	2,36,843
पंजाब	60,244	—	—	15,645	10,333	96,442
राजस्थान	44,287	—	—	27,310	5,932	1,84,284
सिक्किम		—	—	148	97	2,670
तमिलनाडू	1,47,542	—	—	24,592	8,921	2,43,351
तेलंगाना	70,808	—	—	378	3,322	1,00,251
त्रिपुरा	17,627	—	—	279	1,405	30,905
उत्तर प्रदेश	5,931	—	—	60,551	44,631	3,41,270
उत्तराखंड	0	—	—	4,602	18,156	53,841
पश्चिमी बंगाल	1,60,616	—	—	94,544	13,254	2,86,893
अन्य केन्द्र शासित क्षेत्र	1,442	—	—	3,858	143	8,671

प्राप्ति स्थान :—भूतल परिवहन मंत्रालय, भारत सरकार, नई दिल्ली।

Note : —1. Totals does not tally due to rounding off.

2. The information relates to Vlillage Panchayt Roads & C.D./Panchayat Samiti Roads is included in Zila Parishad Roads .

परिवहन

भारत में राज्यवार विभिन्न पक्की सतही सड़कों की लम्बाई

संख्या 21.15 (किलोमीटर में)

वर्ष/जिला	राष्ट्रीय मुख्य मार्ग	राज्य मुख्य मार्ग	अन्य सड़कें
1	2	3	4
1970-71	23,276	51,744	1,98,640
1975-76	28,765	83,966	2,44,745
1980-81	31,520	90,250	3,01,230
1985-86	31,962	97,236	3,73,360
1990-91	33,399	1,24,847	3,90,931
1995-96	34,291	1,32,862	5,69,677
2000-01	57,679	1,29,862	6,10,516
2005-06	66,590	1,46,140	6,64,652
2009-10	70,934	1,58,202	8,53,441
2010-11	70,934	1,61,920	8,80,553
2013-14 (अ)	91,287	1,68,953	9,44,189
आंध्र प्रदेश	6,590	6,367	34,182
अरुणाचल प्रदेश	2,027	---	4,786
असम	3,634	2,839	20,908
बिहार	4,467	4,389	10,128
झारखंड	2,968	1,596	6,032
दिल्ली	80	---	2,405
गोवा	269	279	3,832
गुजरात	4,694	17,792	56,109
हरियाणा	2,050	2,098	20,285
हिमाचल प्रदेश	2,196	1,504	21,034
जम्मू और कश्मीर	2,319	131	8,659
कर्नाटक	6,177	20,737	48,444
केरल	1,700	4,341	27,470
मध्य प्रदेश	5,116	10,934	42,707
छत्तीसगढ़	3,031	4,947	21,563
महाराष्ट्र	6,249	38,724	1,95,931
मणिपुर	1,452	620	3,707
मेघालय	1,171	725	4,871
मिजोरम	1,222	214	2,853
नागालैंड	741	767	5,488
उड़ीसा	4,550	5,111	11,528
पंजाब	1,699	1,315	6,887
राजस्थान	7,646	11,241	80,621
सिक्किम	149	179	1,308
तमिलनाडू	4,975	11,594	45,449
तेलंगाना	---	3,385	20,730
त्रिपुरा	509	1,378	7,019
उत्तर प्रदेश	7,986	7,544	2,00,636
उत्तराखंड	2,282	3,767	14,712
पश्चिमी बंगाल	2,908	3,893	11,726
अन्य केन्द्र शासित क्षेत्र	430	542	2,179

परिवहन

भारत में राज्यवार विभिन्न पक्की सतही सड़कों की लम्बाई

संख्या 21.15 (जारी) (किलोमीटर में)

राज्य/वर्ष	जिला परिषद मार्ग	ग्राम पंचायत मार्ग	सी0डी/पंचायत समीति मार्ग	शहरी मार्ग	प्रोजेक्ट मार्ग	कुल
1	5	6	7	8	9	10
1970-71	36,402	12,316	16,105	53,359	6,106	3,97,948
1975-76	59,146	12,506	28,999	73,287	16,000	5,47,414
1980-81	89,416	26,131	38,497	85,877	20,755	6,83,676
1985-86	1,32,951	20,954	44,598	98,985	24,865	8,24,911
1990-91	2,10,453	45,028	52,669	1,36,644	30,368	10,24,339
1995-96	2,38,382	58,929	28,008	1,56,124	45,091	12,63,364
2000-01	2,75,786	55,675	36,691	1,91,797	56,541	14,14,547
2005-06	2,65,737	1,25,756	1,01,872	2,00,210	66,581	16,37,538
2009-10	5,38,689	—	—	2,79,713	74,302	1,97,528
2010-11	5,39,896	—	—	2,91,894	76,845	20,22,042
2013-14	8,66,667	—	—	3,20,717	98,408	1,51,035
2014-15	9,62,537	—	—	3,38,459	86,237	13,87,233
आंध्र प्रदेश	35,562	—	—	10,509	3,048	49,119
अरुणाचल प्रदेश	1,495	—	—	146	1,528	3,169
असम	11,530	—	—	2,693	1,383	15,606
बिहार	49,440	—	—	3,699	508	53,647
झारखंड	—	—	—	625	1,827	2,452
दिल्ली	—	—	—	20,825	—	20,825
गोवा	3,950	—	—	603	66	4,619
गुजरात	41,767	—	—	20,691	4,944	67,402
हरियाणा	—	—	—	7,993	130	8,123
हिमाचल प्रदेश	214	—	—	1,526	98	1,838
जम्मू और कश्मीर	1,693	—	—	1,349	825	3,867
कर्नाटक	79,679	—	—	28,917	7,404	1,16,000
केरल	75,732	—	—	20,230	4,139	1,00,101
मध्य प्रदेश	82,535	—	—	10,526	8,816	1,01,877
छत्तीसगढ़	—	—	—	9,772	3,231	13,003
महाराष्ट्र	1,71,736	—	—	15,112	6,629	1,93,477
मणिपुर	—	—	—	110	972	1,082
मेघालय	5	—	—	191	137	333
मिजोरम	—	—	—	299	217	516
नागालैंड	6,602	—	—	98	345	7,045
उड़ीसा	1,71,070	—	—	11,806	9,362	1,92,238
पंजाब	60,244	—	—	12,842	2,295	75,381
राजस्थान	8,159	—	—	21,486	2,031	31,676
सिक्किम	—	—	—	133	95	228
तमिलनाडू	1,00,341	—	—	22,092	5,258	1,27,691

परिवहन

भारत में राज्यवार विभिन्न पक्की सतही सड़कों की लम्बाई

संख्या 21.15 (समाप्त) **(किलोमीटर में)**

राज्य/वर्ष	जिला परिषद मार्ग	ग्राम पंचायत मार्ग	सी0डी/पंचायत समीति मार्ग	शहरी मार्ग	प्रोजेक्ट मार्ग	कुल
1	5	6	7	8	9	10
तेलंगाना	34426	—	—	370	1783	36579
त्रिपुरा	5821	—	—	230	70	6121
उत्तर प्रदेश	4764	—	—	40717	12478	57959
उत्तराखंड	—	—	—	2991	1586	4577
पश्चिमी बंगाल	14684	—	—	66155	4990	85829
अन्य केन्द्र शासित क्षेत्र	1088	—	—	3723	42	4853

प्राप्ति स्थान :—भूतल परिवहन मंत्रालय, भारत सरकार, नई दिल्ली।

परिवहन

भारत में राज्यवार विभिन्न पक्की सतही सड़कों की लम्बाई

संख्या 21.15 (a) (किलोमीटर में)

वर्ष/जिला	राष्ट्रीय मुख्य मार्ग	राज्य मुख्य मार्ग	अन्य सड़कें
1	2	3	4
1970-71	23,276	51,744	1,98,640
1975-76	28,765	83,966	2,44,745
1980-81	31,520	90,250	3,01,230
1985-86	31,962	97,236	3,73,360
1990-91	33,399	1,24,847	3,90,931
1995-96	34,291	1,32,862	5,69,677
2000-01	57,679	1,29,862	6,10,516
2005-06	66,590	1,46,140	6,64,652
2009-10	70,934	1,58,202	8,53,441
2010-11	70,934	1,61,920	8,80,553
2013-14	91,287	1,68,953	9,44,189
2014-15	97,991	1,65,272	973,088
आंध्र प्रदेश	4,670	6,381	34,732
अरुणाचल प्रदेश	2,513	0	4,571
असम	3,784	2,180	21,912
बिहार	4,701	4,426	10,128
झारखंड	2,632	1,358	7,539
दिल्ली	80	0	2,462
गोवा	262	279	3,832
गुजरात	4,971	17,792	56,109
हरियाणा	2,307	2,128	21,749
हिमाचल प्रदेश	2,466	1,466	22,356
जम्मू और कश्मीर	2,593	131	9,006
कर्नाटक	6,432	19,697	48,706
केरल	1,811	4,341	27,470
मध्य प्रदेश	5,184	10,934	42,941
छत्तीसगढ़	3,079	4,241	21,807
महाराष्ट्र	7,048	39,228	1,97,347
मणिपुर	1,746	715	4,884
मेघालय	1,204	725	5,613
मिजोरम	1,381	214	2,853
नागालैंड	1,080	767	5,488
उड़ीसा	4,645	4,107	11,936
पंजाब	2,239	1,133	6,848
राजस्थान	7,886	10,890	84,731
सिक्किम	309	701	697
तमिलनाडू	5,006	11,752	45,538
तेलंगाना	2,687	2,744	20,232
त्रिपुरा	577	1,378	7,019
उत्तर प्रदेश	8,483	7,543	2,14,131
उत्तराखंड	2,842	3,730	16,410
पश्चिमी बंगाल	2,910	3,697	11,872
अन्य केन्द्र शासित क्षेत्र	463	594	2,169

परिवहन

भारत में राज्यवार विभिन्न पक्की सतही सड़कों की लम्बाई

संख्या 21.15 (a) (जारी) (किलोमीटर में)

राज्य/वर्ष	जिला परिषद मार्ग	ग्राम पंचायत मार्ग	सी0डी/पंचायत समीति मार्ग	शहरी मार्ग	प्रोजेक्ट मार्ग	कुल
1	5	6	7	8	9	10
1970-71	36,402	12,316	16,105	53,359	6,106	3,97,948
1975-76	59,146	12,506	28,999	73,287	16,000	5,47,414
1980-81	89,416	26,131	38,497	85,877	20,755	6,83,676
1985-86	1,32,951	20,954	44,598	98,985	24,865	8,24,911
1990-91	2,10,453	45,028	52,669	1,36,644	30,368	10,24,339
1995-96	2,38,382	58,929	28,008	1,56,124	45,091	12,63,364
2000-01	2,75,786	55,675	36,691	1,91,797	56,541	14,14,547
2005-06	2,65,737	1,25,756	1,01,872	2,00,210	66,581	16,37,538
2007-08	2,78,962	1,35,331	1,05,173	2,12,750	74,180	17,45,271
2009-10	5,38,689	—	—	2,79,713	74,302	1,97,528
2010-11	5,39,896	—	—	2,91,894	76,845	20,22,042
2013-14	8,66,667	—	—	3,20,717	98,408	1,51,035
2014-15	9,86,075	—	—	3,46,796	88,590	26,57,812
आंध्र प्रदेश	36,362	—	—	10,536	3,050	95,731
अरुणाचल प्रदेश	1,495	—	—	157	1,498	10,234
असम	12,116	—	—	2,728	1,456	44,176
बिहार	49,440	—	—	3,699	508	72,902
झारखंड	0	—	—	632	1,827	13,988
दिल्ली	0	—	—	20,839	0	23,381
गोवा	4,706	—	—	630	66	9,775
गुजरात ^	41,767	—	—	21,226	4,945	1,46,810
हरियाणा	0	—	—	8,975	130	35,289
हिमाचल प्रदेश	263	—	—	1,549	98	28,198
जम्मू और कश्मीर%	1,693	—	—	1,399	574	15,396
कर्नाटक	84,572	—	—	28,919	7,410	1,95,736
केरल +	75,732	—	—	20,501	4,126	1,33,981
मध्य प्रदेश	87,815	—	—	10,561	9,435	1,66,870
छत्तीसगढ़	0	—	—	10,134	3,270	42,531
महाराष्ट्र	1,77,455	—	—	15,121	8,176	4,44,375
मणिपुर &	0	—	—	127	972	8,444
मेघालय #	5	—	—	211	138	7,896
मिजोरम	0	—	—	299	208	4,955
नागालैंड*	6,602	—	—	97	579	14,613
उड़ीसा !	1,71,070	—	—	11,825	9,401	2,12,984
पंजाब	60,244	—	—	12,842	2,299	85,605
राजस्थान &	8,159	—	—	23,293	2,056	1,37,015
सिक्किम	0	—	—	134	95	1,936
तमिलनाडू	1,03,894	—	—	22,207	5,290	1,93,687

परिवहन

भारत में राज्यवार विभिन्न पक्की सतही सड़कों की लम्बाई

संख्या 21.15 (a) (समाप्त) **(किलोमीटर)**

राज्य/वर्ष	जिला परिषद मार्ग	ग्राम पंचायत मार्ग	सी0डी/पंचायत समीति मार्ग	शहरी मार्ग	प्रोजेक्ट मार्ग	कुल
1	5	6	7	8	9	10
तेलंगाना	37,165	—	—	377	1,783	64,988
त्रिपुरा	4,968	—	—	230	71	14,243
उत्तर प्रदेश	4,764	—	—	44,522	12,482	2,91,925
उत्तराखंड	0	—	—	3,055	1,581	27,618
पश्चिमी बंगाल	14,684	—	—	66,162	5,024	1,04,349
अन्य केन्द्र शासित क्षेत्र	1,104	—	—	3,809	42	8,181

प्राप्ति स्थान :—भूतल परिवहन मंत्रालय, भारत सरकार, नई दिल्ली।

$: as on 31st March 2013.
^: as on 31st March 2004.
%: as on 31st March 2002.
+: as on 31st March 2012.
&: as on 31st March 1996.
#: as on 31st March 1997.
*: as on 31st March 2008.
!: as on 31st March 2011.

परिवहन

2014 में भारत के विभिन्न राज्यों में प्रति लाख आबादी और क्षेत्र की प्रति 100 वर्ग किलोमीटर के आधार पर सड़कों की लम्बाई

संख्या 21.16 (किलोमीटरों में)

राज्य/देश	सड़क लम्बाई प्रति	
	प्रति 100 वर्ग किलोमीटर	प्रति लाख आबादी
1	2	3
अखिल भारत*	164.35	446.41
आंध्र प्रदेश	111.17	360.62
अरुणाचल प्रदेश	29.22	1769.27
असम	399.83	1005.03
बिहार	222.76	201.50
झारखंड	51.76	125.07
दिल्ली	2157.52	190.99
गोवा	358.37	909.95
गुजरात	91.35	296.27
हरियाणा	96.55	168.38
हिमाचल प्रदेश	97.69	792.37
जम्मू और कश्मीर	17.60	311.83
कर्नाटक	163.29	512.62
केरल	497.80	579.12
मध्य प्रदेश	90.84	385.53
छत्तीसगढ़	69.96	370.25
महाराष्ट्र	197.81	541.66
मणिपुर	97.02	842.84
मेघालय	59.12	447.07
मिजोरम	46.50	893.62
नागालैंड	220.76	1850.35
उड़ीसा	181.86	674.62
पंजाब	206.82	375.45
राजस्थान	70.49	351.93
सिक्किम	91.95	1069.67
तमिलनाडू	195.46	352.34
तेलंगाना	82.28	262.03
त्रिपुरा	399.17	1139.59
उत्तर प्रदेश	164.87	198.80
उत्तराखंड	112.98	599.12
पश्चिमी बंगाल	353.51	343.74
संघीय क्षेत्र	92.57	263.53

प्राप्ति स्थान :—भूतल परिवहन मंत्रालय, भारत सरकार, नई दिल्ली ।

परिवहन

2015 में भारत के विभिन्न राज्यों में प्रति लाख आबादी और क्षेत्र की प्रति 100 वर्ग किलोमीटर के आधार पर सड़कों की लम्बाई

संख्या 21.16 (a) (किलोमीटरों में)

राज्य/देश	सड़क लम्बाई प्रति	
	प्रति 100 वर्ग किलोमीटर	प्रति लाख आबादी
1	2	3
अखिल भारत*	166.45	452.03
आंध्र प्रदेश	111.75	362.50
अरुणाचल प्रदेश	30.29	1833.84
असम	416.27	1046.35
बिहार	218.78	197.90
झारखंड	53.57	129.46
दिल्ली	2162.31	191.41
गोवा	395.03	1003.02
गुजरात	92.99	301.60
हरियाणा	104.69	182.58
हिमाचल प्रदेश	99.86	809.92
जम्मू और कश्मीर	17.59	311.75
कर्नाटक	167.79	526.73
केरल	501.39	583.29
मध्य प्रदेश	93.73	397.83
छत्तीसगढ़	72.15	381.81
महाराष्ट्र	197.63	541.18
मणिपुर	108.60	943.46
मेघालय	59.62	450.84
मिजोरम	46.63	896.17
नागालैंड	224.24	1879.47
उड़ीसा	182.20	675.88
पंजाब	209.22	379.80
राजस्थान	72.51	362.02
सिक्किम	104.99	1221.31
तमिलनाडू	200.76	361.90
तेलंगाना	89.45	284.86
त्रिपुरा	356.51	1017.81
उत्तर प्रदेश	172.41	207.89
उत्तराखंड	117.69	624.08
पश्चिमी बंगाल	333.51	324.29
संघीय क्षेत्र	94.54	269.15

प्राप्ति स्थान :—भूतल परिवहन मंत्रालय, भारत सरकार, नई दिल्ली।

परिवहन

किलोमीटरों में रेल मार्ग

संख्या 21.17 31 मार्च को

मण्डल/वर्ष	किलोमीटरों में रेल मार्ग			
	जोड़	बड़ी लाईन 5'—6"	मीटर लाईन 3'—3"	छोटी लाईन 2'—6" या 2'—0"
1	2	3	4	5
(क) दिल्ली				
1966-67	1,574.20	1,478.63	—	95.57
1970-71	1,592.50	1,496.93	—	95.57
1975-76	1,597.64	1,502.07	—	95.57
1980-81	1,852.76	1,757.19	—	95.57
1990-91	1,192.95	1,192.95	—	—
1995-96	1,192.95	1,192.95	—	—
2000-01	1,188.38	1,188.38	—	—
2005-06	1,386.37	1,298.66	87.71	—
2010-11	1,315.68	1,304.41	11.27	—
2014-15	1,390.69	1,390.69	—	—
2015-16	1470.68	1390.68	—	—
(ख) फिरोजपुर				
1966-67	1,670.91	1,506.92	—	163.99
1970-71	1,698.73	1,534.74	—	163.99
1975-76	1,774.76	1,610.77	—	163.99
1980-81	1,777.28	1,613.29	—	163.99
1990-91	1,464.80	1,300.81	—	163.99
1995-96	1,475.80	1,311.81	—	163.99
2000-01	1,562.44	1,398.45	—	163.99
2005-06	1,608.33	1,444.02	—	164.31
2010-11	1,726.23	1,561.92	—	164.31
2014-15	1,849.95	1,685.64	—	164.31
2015-16	1,849.95	1,685.64	---	164.31
(ग) अम्बाला				
1990-91	1,006.00	910.43	—	95.57
1995-96	1,009.00	913.43	—	95.57
1997-98	987.09	890.55	—	96.54
2000-01	987.09	890.55	—	96.54
2005-06	1,053.10	956.56	—	96.54
2011-12	1,064.35	967.81	—	96.54
2014-15	1,118.53	1,021.99	—	260.85
2015-16	1,118.53	1,021.99	---	96.54

प्राप्ति स्थान :—महाप्रबन्धक (सांख्यान), उत्तर रेलवे, नई दिल्ली ।

परिवहन

किलोमीटरों में रेल मार्ग

संख्या 21.17 (समाप्त) 31 मार्च को

मण्डल/वर्ष	किलोमीटरों में रेल मार्ग			
	जोड़	बड़ी लाईन 5'—6"	मीटर लाईन 3'—3"	छोटी लाईन 2'—6" या 2'—0"
1	2	3	4	5
1966-67	3,245.11	2,985.55	—	259.56
1970-71	3,291.23	3,031.67	—	259.56
1975-76	3,372.40	3,112.84	—	259.56
1980-81	3,630.04	3,370.48	—	259.56
1985-86	3,630.04	3,370.48	—	259.56
1990-91	3,663.75	3,404.19	—	259.56
1995-96	3,677.75	3,418.19	—	259.56
2000-01	3,737.91	3,477.38	—	260.53
2005-06	4,047.80	3,699.24	87.71	260.85
2010-11	4,106.26	3,834.14	11.27	260.85
2011-12	4,127.76	3,866.91	—	260.85
2014-15	4,359.16	4,098.31	—	260.85
2015-16	4,439.16	4,178.31	---	260.85

प्राप्ति स्थान :—महाप्रबन्धक (सांख्यान), उत्तर रेलवे, नई दिल्ली ।

परिवहन

बड़ी लाईन पर महत्वपूर्ण पदार्थों से लदे डिब्बों की संख्या

संख्या 21.18

मद/मण्डल	1970-71	1980-81	1990-91	1995-96	2000-01	2005-06	2010-11	2014-15	2015-16
1	2	3	4	5	6	7	8	9	10
खाद्यान्न—									
दिल्ली	90,724	2,05,140	1,05,199	1,58,694	1,07,305	2,27,314	80,968	1,07,830	80,362
फिरोजपुर	85,197	1,92,022	2,08,131	2,02,088	2,01,699	3,51,072	1,15,741	1,67,447	1,33,904
अम्बाला	—	—	1,82,886	1,96,794	1,56,100	3,16,576	1,26,387	1,66,464	1,33,066
तेल के बीज—									
दिल्ली	3,446	233	24	—	—	89	—	—	—
फिरोजपुर	1,401	1,217	218	42	26	283	—	—	—
अम्बाला	—	—	583	—	—	88	—	—	—
खांड—									
दिल्ली	4,768	3,271	7,080	1,175	6,519	3,961	751	—	—
फिरोजपुर	1	5	—	—	67	5	—	—	—
अम्बाला	—	—	560	18	1,137	590	—	—	

प्राप्ति स्थान :—महाप्रबन्धक (सांख्यान), उत्तर रेलवे, नई दिल्ली।

खण्ड—XXII
विपणन तथा संग्रहण

इस खण्ड में हरियाणा राज्य में प्रमुख कृषि मंडियों, उन के सब-यार्ड, सरकारी गोदामों की क्षमता, प्रमुख फसलों की वसूली तथा कृषि उत्पादन की आमद से संबंधित सूचना दी गई है। ये सूचना खाद्य एवं पूर्ति विभाग, हरियाणा तथा हरियाणा कृषि विपणन मण्डल से प्राप्त की गई है।

सारणी 22.1—प्रमुख कृषि मंडियां दी गई है।

सारणी 22.2—जिलावार मंडियों की संख्या व सब यार्ड दिखाए गए हैं।

सारणी 22.3—में कृषि उत्पादन की आमद को दर्शाती है।

सारणी 22.4—में सरकारी गोदामों की क्षमता दी गई है।

सारणी 22.5—में जिलावार सरकारी गोदामों की क्षमता दी गई है।

सारणी 22.6—में जिलावार ठंडे गोदामों की क्षमता तथा संख्या दी गई है।

सारणी 22.7—में गेहुँ तथा धान की वसूली से संबंधित आंकड़े दिये गये हैं।

सारणी 22.8—में जिलावार व एजैन्सी-वार गेहुँ तथा धान की वसूली दिखाई गई है।

विपणन तथा संग्रहण

प्रमुख कृषि मंडियां (31 मार्च 2016 को)

संख्या 22.1

जिला	मण्डी का नाम			
1	2			
अम्बाला	1.	अम्बाला शहर	5.	मुलाना
	2.	अम्बाली छावनी	6.	नाराणगढ़
	3.	बराड़ा	7.	शहजादपुर
	4.	निनोला		
पंचकूला	1.	पंचकूला	3.	बरवाला
	2.	रायपुररानी		
यमुनानगर	1.	जगाधरी	5.	मुस्तफाबाद
	2.	यमुनानगर	6.	रादौर
	3.	छछरौली	7.	बिलासपुर
	4.	सढ़ौरा		
कुरुक्षेत्र	1.	थानेसर	5.	पेहोवा
	2.	पिपली	6.	लाडवा
	3.	इसमाइलाबाद	7.	बबैन
	4.	शाहबाद		
कैथल	1.	कैथल	5.	सीवन
	2.	चीका	6.	कलायत
	3.	फतेहपुर पुण्डरी	7.	पाई
	4.	डांढ		
करनाल	1.	करनाल	6.	निंसिग
	2.	कुंजपुरा	7.	घरौंडा
	3.	नीलोखेड़ी	8.	निगधु
	4.	तरावड़ी	9.	जुंडला
	5.	इन्द्री	10.	असन्ध
पानीपत	1.	पानीपत	4.	मडलौडा
	2.	इसराना	5.	बापौली
	3.	समालखा		
सोनीपत	1.	सोनीपत	3.	गोहाना
	2.	गन्नौर		

विपणन तथा संग्रहण
प्रमुख कृषि मंडियां (31 मार्च 2016 को)

संख्या 22.1 (समाप्त)

जिला	मण्डी का नाम			
1	2			
रोहतक	1.	रोहतक	3.	सांपला
	2.	महम		
झज्जर	1.	बहादुरगढ़	2.	झज्जर
	3.	बेरी		
फरीदाबाद	1.	फरीदाबाद	2.	बल्लबगढ़
			3.	मोहना
पलवल	1.	होडल	3	हसनपुर
	2.	पलवल	4	हथीन
गुरूग्राम	1.	गुरूग्राम	3.	पटौदी
	2.	फरुख नगर	4.	सोहना
नूंह	1.	नूह	3.	तावडू
	2.	पुनहाना	4.	फिरोजपुर झिरका
रिवाड़ी	1.	रिवाड़ी	2.	कोसली
महेन्द्रगढ़	1.	नारनौल	3.	कनीना
	2.	अटेली	4.	महेन्द्रगढ़
भिवानी	1.	भिवानी	5.	तोशाम
	2.	चरखी दादरी	6.	बहल
	3.	लोहारु	7.	सिवानी
	4.	जूई		
जीन्द	1.	जीन्द	4.	सफीदों
	2.	जुलाना	5.	उचाना
	3.	पीलूखेड़ा	6.	नरवाना
हिसार	1.	हिसार	4.	उकलाना
	2.	हांसी	5.	बरवाला
	3.	आदमपुर	6.	नारनौंद
फतेहाबाद	1.	फतेहाबाद	5.	टोहाना
	2.	भट्टू कलां	6.	धरसूल
	3.	रतिया	7.	भूना
	4.	जाखल		
सिरसा	1.	सिरसा	4.	कालांवाली
	2.	रानियां	5.	डबवाली
	3.	ऐलनाबाद	6.	डींग
जोड़		107		

प्राप्ति स्थान :— हरियाणा राज्य कृषि विपणन मण्डल।

विपणन तथा संग्रहण

नियमित मंडियों व सब यार्डों की जिलावार संख्या

संख्या 22.2

जिला	नियमित मंडियों की संख्या		सब-यार्डो की संख्या		प्रति नियमित मंडी द्वारा सेवा प्रदत्त गांवों* की औसत संख्या		नियमित मंडी के अधीन औसत क्षेत्र (वर्ग कि. मी.)	
	2014-15	2015-16	2014-15	2015-16	2014-15	2015-16	2014-15	2015-16
1	2	3	4	5	6	7	8	9
अम्बाला	7	7	8	8	67	67	225	225
पंचकूला	3	3	3	3	73	73	299	299
यमुनानगर	7	7	9	9	91	91	253	253
कुरुक्षेत्र	7	7	11	11	59	59	219	219
कैथल	7	7	17	17	38	38	331	331
करनाल	10	10	7	7	43	43	252	252
पानीपत	5	5	4	4	37	37	254	254
सोनीपत	3	3	8	8	111	111	707	707
रोहतक	3	3	4	4	48	48	582	582
झज्जर	3	3	2	2	87	87	611	611
फरीदाबाद	2	3	3	2	74	74	370	370
पलवल	4	4	1	1	70	70	340	340
गुरूग्राम	4	4	4	4	61	61	314	314
नूंह	4	4	3	3	110	110	377	377
रिवाड़ी	2	2	5	5	201	201	797	797
महेन्द्रगढ़	4	4	9	9	92	92	475	475
भिवानी	7	7	9	9	63	63	683	683
जीन्द	6	6	13	13	51	51	450	450
हिसार	6	6	21	21	45	45	664	664
फतेहाबाद	7	7	14	14	35	35	363	363
सिरसा	6	6	19	19	55	55	713	713
जोड़	**107**	**108**	**174**	**173**	**64**	**64**	**413**	**413**

* 2011 जनगणना अनुसार।

प्राप्ति स्थान :—हरियाणा राज्य कृषि विपणन मण्डल।

विपणन तथा संग्रहण

कृषि उत्पादन की आमद—2015-16

संख्या 22.3 (00 टन)

जिला	गेहूँ	जौं	मक्की	बाजरा	धान	चना	दालें	ग्वार
1	2	3	4	5	6	7	8	9
अम्बाला	2,242	1	153	16	6,884	5	3	—
पंचकूला	317	@	13	3	1,257	2	1	—
यमुनानगर	2,435	—	725	1	4,550	8	8	—
कुरुक्षेत्र	4,756	—	55	@	11,336	1	4	—
कैथल	5,961	—	—	1	8,776	7	3	—
करनाल	6,930	2	38	2	14,678	1	14	—
पानीपत	2,587	@	29	2	3,165	10	6	@
सोनीपत	3,561	@	26	27	3,450	4	3	@
रोहतक	1,927	8	4	24	394	3	3	@
झज्जर	1,233	2	1	40	159	5	2	2
फरीदाबाद	801	6	8	16	355	25	17	—
पलवल	2,834	4	@	50	1,325	8	6	3
गुरूग्राम	1,186	200	3	241	87	42	12	7
रिवाड़ी	410	84	@	166	86	1	8	19
महेन्द्रगढ़	429	7	1	47	—	@	2	37
भिवानी	2,853	237	8	27	—	22	6	452
जीन्द	6,026	5	21	31	4,839	1	7	4
हिसार	5,013	46	@	23	1,127	14	5	723
फतेहाबाद	6,684	38	1	4	7,131	@	21	52
सिरसा	10,635	172	5	6	3,575	29	7	543
जोड़ 2015-16 (अ)	68,820	812	1091	727	73,174	188	138	1,842
जोड़ 2014-15	**65,596**	**882**	**1260**	**616**	**62,076**	**271**	**159**	**3,596**

अ–अनन्तिम

विपणन तथा संग्रहण

कृषि उत्पादों की आमद—2015-16

संख्या 22.3 (जारी) (00 टन)

जिला	तेल बीज	सूरजमुखी	कपास बीज	कपास	प्याज	सब्जियां तथा फल
1	10	11	12	13	14	15
अम्बाला	8	46	1	—	146	612
पंचकूला	@	11	—	—	@	5
यमुनानगर	2	2	@	@	59	435
कुरुक्षेत्र	20	107	@	—	172	355
कैथल	@	5	@	32	58	369
करनाल	1	11	—	@	7	106
पानीपत	2	—	1	@	92	624
सोनीपत	3	—	3	11	23	313
रोहतक	33	—	2	99	31	307
झज्जर	8	—	5	@	22	262
फरीदाबाद	3	—	1	@	201	926
पलवल	6	—	3	19	15	164
गुरूग्राम	177	—	7	10	262	1,390
रिवाड़ी	270	—	4	@	33	340
महेन्द्रगढ़	155	—	7	10	30	210
भिवानी	280	—	13	247	27	254
जीन्द	26	—	4	289	53	449
हिसार	324	—	8	387	91	966
फतेहाबाद	107	—	2	310	8	64
सिरसा	325	—	17	984	82	578
जोड़ 2015-16 (अ)	**1,750**	**182**	**78**	**2,398**	**1,412**	**8,729**
जोड़ 2014-15	**1,499**	**212**	**120**	**4,961**	**1,386**	**8,886**

अ–अनन्तिम

विपणन तथा संग्रहण

कृषि उत्पादन की आमद—2015-16

संख्या 22.3 (समाप्त) (00 टन)

जिला	मिर्च	गुड़/शक्कर खांडसारी	मूंगफली	आलू	अन्य	जोड़
1	16	17	18	19	20	21
अम्बाला	17	@	@	215	412	10,761
पंचकूला	1	@	@	3	4	1,617
यमुनानगर	12	58	@	113	320	8,728
कुरुक्षेत्र	9	—	1	849	102	17,767
कैथल	2	1	1	136	120	15,472
करनाल	1	7	1	19	127	21,945
पानीपत	10	2	2	279	735	7,546
सोनीपत	7	@	1	93	64	7,589
रोहतक	2	2	1	152	323	3,315
झज्जर	@	4	1	113	15	1,874
फरीदाबाद	8	@	14	414	485	3,280
पलबल	1	4	4	67	14	4,527
गुरूग्राम	10	26	2	720	210	4,592
रिवाड़ी	3	2	@	79	32	1,537
महेन्द्रगढ़	4	2	@	74	8	1,023
भिवानी	1	5	1	73	72	4,578
जीन्द	—	5	5	117	36	11,918
हिसार	2	6	88	247	56	9,126
फतेहाबाद	1	3	9	22	58	14,515
सिरसा	12	29	6	148	57	17,210
जोड़ 2015-16	**103**	**156**	137	**3,933**	**3,250**	**1,68,920**
जोड़ 2014-15	**95**	**200**	**103**	**3,810**	**3,128**	**1,58,856**

प्राप्ति स्थान :—हरियाणा राज्य कृषि विपणन मण्डल।

नोट :— आंकड़ों का पूर्णांकन करने के कारण जोड़ भिन्न हो सकते हैं।

@ से अभिप्राय 50 टन से कम

विपणन तथा संग्रहण

सरकारी गोदामो की क्षमता

संख्या 22.4 (000 टन)

एजेंसी का नाम	1966-67	1967-68	1970-71	1980-81	1985-86	1990-91
1	2	3	4	5	6	7
1. भारतीय खाद्य निगम —						
(i) स्वनिर्मित	—	—	1,15	3,50	6,62	7,34
(ii) कृषि पुनर्वित्त विकास निगम	—	—	—	5,62	5,32	3,33
2. खाद्य एवं पूर्ति विभाग	31	31	36	1,53	1,66	1,66
3. कोन्फैड	—	—	—	—	—	—
4. हैफड		—	—	1,74	2,75	2,90
5. राज्य वेयर हाऊसिंग निगम	—	7	13	1,84	3,66	5,56
6. केन्द्रीय वेयर हाऊसिंग निगम	—	—	15	79	1,06	1,34
7. ए. आर. डी. सी. (हरियाणा वेयर हाउसिंग निगम के साथ)	—	—	—	1,85	2,55	70
8. खाद्य एवं आपूर्ति (बिन्स)	—	—	—	—	—	—
9. हरियाणा एग्रो उद्योग निगम	—	—	—	—	—	—
10. अन्य (विपणन मण्डल)	—	—	—	—	—	3,78
जोड़	31	38	1,79	16,87	23,62	26,61

विपणन तथा संग्रहण

सरकारी गोदामो की क्षमता

संख्या 22.4 (समाप्त) (000 टन)

एजेंसी का नाम	1995-96	2000-01	2005-06	2010-11	2014-15	2015-16
1	8	9	10	11	12	13
1. भारतीय खाद्य निगम—						
(i) स्वनिर्मित	7.30	7.43	10.85	10.86	10.91	10.90
(ii) कृषि पुनर्वित्त विकास निगम	3.55	2.67	—	—	—	—
2. खाद्य एवं पूर्ति विभाग	1.51	1.51	2.56	2.50	3.88	4.07
3. कोन्फैड	—	—	—	—	—	—
4. हैफड	4.36	4.25	15.17	24.86	24.61	21.57
5. राज्य वेयर हाऊसिंग निगम	5.86	7.06	11.24	9.85	15.28	15.17
6. केन्द्रीय वेयर हाऊसिंग निगम	1.41	1.71	3.66	3.64	4.96	4.72
7. ए. आर. डी. सी. (हरियाणा वेयर हाउसिंग निगम के साथ)	0.66	0.49	—	—	—	—
8. खाद्य एवं आपूर्ति (बिन्स)	—	0.20	—	—	—	—
9. हरियाणा एग्रो उद्योग निगम	—	—	1.45	1.42	1.17	1.94
10. अन्य (विपणन मण्डल)	3.87	3.99	4.17	4.24	4.03	4.19
11. private	—	—	—	—	—	34.02
जोड़	**28.52**	**29.31**	**49.10**	**57.37**	**64.84**	**96.58**

प्राप्ति स्थान :—खाद्य एवं आपूर्ति विभाग, हरियाणा।

विपणन तथा संग्रहण

जिलावार सरकारी गोदामों की क्षमता

संख्या 22.5 (000 टन)

जिला	2012-13	2013-14	2014-15	2015-16
1	2	3	4	5
अम्बाला	0.89	0.92	1.55	2.08
पंचकूला	0.2	0.2	0.1	0.2
यमुनानगर	1.79	1.79	1.95	2.18
कुरुक्षेत्र	6.11	6.11	6.39	7.88
कैथल	4.51	6.81	6.53	8.90
करनाल	9.51	11.51	9.07	10.45
पानीपत	2.90	2.9	2.63	4.08
सोनीपत	2.61	2.61	2.65	4.37
रोहतक	1.23	1.23	1.62	2.85
झज्जर	0.19	0.19	0.3	0.42
फरीदाबाद	1.96	1.96	1.38	1.60
गुरूग्राम	0.42	0.42	0.5	0.49
रिवाड़ी	0.40	0.4	0.66	0.50
महेन्द्रगढ़	0.80	0.8	0.78	0.75
भिवानी	1.47	2.58	1.71	2.11
जीन्द	4.00	4.5	4.51	8.89
हिसार	4.11	4.61	5.39	9.67
फतेहाबाद	6.20	7.7	6.7	10.30
सिरसा	9.56	11.56	8.62	15.70
पलवल	1.20	2.49	1.33	2.75
नूंह	0.47	0.47	0.47	0.41
जोड़	**60.35**	**71.76**	**64.84**	**96.58**

प्राप्ति स्थान :—खाद्य एवं आपूर्ति विभाग, हरियाणा।

विपणन तथा संग्रहण

जिलावार क्षमता सहित ठंडे गोदामों की संख्या

संख्या 22.6

वर्ष/जिला	ठंडे गोदामों की संख्या	क्षमता (000 टन)
1	2	3
1975-76	72	1,06
1980-81	127	1,57
1985-86	138	1,77
1990-91	154	1,95
1995-96	169	2,20
1996-97	176	2,33
1997-98	195	2,62
1998-99	198	2,67
अम्बाला	22	30
पंचकूला	3	2
यमुनानगर	23	29
कुरुक्षेत्र	51	80
कैथल	6	7
करनाल	27	29
पानीपत	5	6
सोनीपत	29	48
रोहतक	3	3
झज्जर	—	—
फरीदाबाद	3	3
गुरूग्राम	3	1
रिवाड़ी	—	—
महेन्द्रगढ़	—	—
भिवानी	—	—
जीन्द	7	8
हिसार	6	9
फतेहाबाद	6	10
सिरसा	4	2

प्राप्ति स्थान :—कृषि विभाग, हरियाणा।

नोट :— 18-5-1999 से ठंडे गोदामों सम्बन्धी आदेश 1979 के रद्द होने के कारण वर्ष 1999-2000 से आगे की सूचना नहीं दी जा सकती।

विपणन तथा संग्रहण

जिलावार गेहूं तथा धान की वसूली

संख्या 22.7 (000 टन)

जिला	गेहूं				धान			
	2010-11	2013-14	2014-15	2010-11	2012-13	2013-14	2014-15	2015-16
1	2	3	4	5	6	7	8	9
अम्बाला	2.05	2.04	2.19	2.29	3.81	5.14	5.31	6.67
पंचकूला	0.22	0.28	0.28	0.30	0.64	0.88	1.06	1.26
यमुनानगर	2.14	1.91	2.2	2.44	2.52	3.18	3.39	4.23
कुरुक्षेत्र	5.32	4.56	4.57	4.74	5.50	8.05	6.36	9.28
कैथल	5.71	5.60	5.96	5.95	2.05	3.99	2.84	4.50
करनाल	7.30	6.45	6.61	6.92	4.03	7.22	6.09	9.62
पानीपत	2.66	2.36	2.53	2.50	0.8	0.09	—	0.15
सोनीपत	3.47	2.99	3.23	3.51	—	0.01	—	0.04
रोहतक	1.95	1.51	2.17	2.00	—	—	—	—
झज्जर	0.70	0.68	1.20	1.24	—	—	—	—
फरीदाबाद	0.94	0.91	0.87	0.79	—	0.02	—	0.05
पलवल	3.81	2.11	2.05	1.91	0.18	0.86	0.55	0.91
नूंह	0.75	0.44	0.51	0.69	—	—	—	—
गुरूग्राम	0.46	0.42	0.43	0.47	—	—	—	—
रिवाड़ी	0.34	0.19	0.31	0.39	—	—	—	—
महेन्द्रगढ़	0.07	0.18	0.21	0.43	—	—	—	—
भिवानी	1.42	1.69	2.24	2.74	—	—	—	—
जीन्द	6.17	5.53	6.05	6.03	0.72	0.82	0.32	0.71
हिसार	4.51	4.27	4.63	5.08	0.11	0.09	0.01	0.03
फतेहाबाद	5.95	6.04	7.18	6.73	4.73	5.18	3.85	4.47
सिरसा	7.53	8.39	9.66	10.55	0.45	0.34	0.29	0.77
जोड़	**63.47**	**58.55**	**65.08**	**67.70**	**24.82**	**35.87**	**30.07**	**42.69**

प्राप्ति स्थान :—खाद्य एवं पूर्ति विभाग, हरियाणा।

विपणन तथा संग्रहण

जिलावार व एजेंसी-वार गेहूं तथा धान की वसूली, 2015-16

संख्या 22.8 (टनों में)

जिला	गेहूं						
	राज्य सरकार	भारतीय खाद्य निगम	हैफड	हरियाणा वेयर हाऊसिंग कारपोरेशन	एग्रो	कोन्फैड	जोड़
1	2	3	4	5	6	7	8
अम्बाला	42,941	0	1,66,564	19,751	0	0	2,29,256
पंचकूला	0	0	24,965	5,569	0	0	30,534
यमुनानगर	80,489	0	1,29,904	16,755	16,292	0	2,43,440
कुरुक्षेत्र	1,86,765	0	1,60,546	61,505	65,117	0	4,73,933
कैथल	1,53,266	0	2,15,376	1,18,690	1,07,331	555	5,95,218
करनाल	2,71,132	0	2,68,803	73,202	79,218	0	6,92,355
पानीपत	40,746	0	1,15,951	87,521	0	5,240	2,49,458
सोनीपत	1,30,845	0	1,40,902	49,961	29,630	0	3,51,338
रोहतक	37,460	0	1,24,534	37,809	0	0	1,99,803
झज्जर	42,575	0	66,904	14,346	0	0	1,23,825
फरीदाबाद	35,991	0	25,810	17,239	0	0	79,040
पलवल	44,684	0	43,380	94,158	8,636	0	1,90,858
नूंह	0	0	19,861	49,363	0	0	69,224
गुरूग्राम	2,507	0	14,095	30,568	0	0	47,170
रिवाड़ी	7,900	0	10,783	20,778	0	0	39,461
महेन्द्रगढ़	14,192	0	22,925	6,381	0	0	43,498
भिवानी	87,454	0	1,58,791	27,970	0	0	2,74,215
जीन्द	1,74,148	0	2,18,994	1,10,534	98,791	0	6,02,467
हिसार	1,65,923	0	2,07,615	37,700	96,537	0	5,07,775
फतेहाबाद	2,40,289	0	2,43,475	69,066	1,20,274	0	6,73,104
सिरसा	2,55,127	0	5,72,102	1,51,831	75,530	0	10,54,590
जोड़	**20,14,434**	**0**	**29,52,280**	**11,00,697**	**6,97,356**	**5,795**	**67,70,562**

विपणन तथा संग्रहण

जिलावार व एजेंसी-वार गेहूं तथा धान की वसूली, 2015-16

संख्या 22.8 (समाप्त) (टनों में)

जिला	धान						
	राज्य सरकार	भारतीय खाद्य निगम	हैफड	हरियाणा वेयर हाऊसिंग कोरपोरेशन	एग्रो	कोन्फैड	जोड़
1	9	10	11	12	13	14	15
अम्बाला	2,00,693	0	4,07,428	20,204	38,299	0	6,66,624
पंचकूला	0	0	73,766	9,976	42,085	0	1,25,827
यमुनानगर	1,78,719	0	1,33,128	53,604	57,371	0	4,22,822
कुरुक्षेत्र	6,18,201	0	2,21,963	13,593	74,370	0	9,28,127
कैथल	1,61,219	0	1,51,489	83,526	53,431	0	4,49,665
करनाल	5,98,209	0	2,31,391	77,207	55,334	0	9,62,141
पानीपत	0	0	14,709	0	0	0	14,709
सोनीपत	0	0	4,864	0	0	0	4,864
रोहतक	0	0	666	0	0	0	666
झज्जर	0	0	0	0	0	0	0
फरीदाबाद	0	0	1,434	4,082	0	0	5,516
पलवल	0	0	54,660	35,780	0	0	90,440
नूंह	0	0	0	0	0	0	0
गुरूग्राम	0	0	0	0	0	0	0
रिवाड़ी	0	0	0	0	0	0	0
महेन्द्रगढ़	0	0	0	0	0	0	0
भिवानी	0	0	0	0	0	0	0
जीन्द	5,809	0	33,931	11,581	19,978	0	71,299
हिसार	0	0	1,789	1,840	0	0	3,629
फतेहाबाद	1,51,939	0	1,47,156	56,890	90,451	0	4,46,436
सिरसा	30,463	0	36,507	5,382	4,184	0	76,536
जोड़	**19,45,252**	**0**	**15,14,881**	**3,73,665**	**4,35,503**	**0**	**42,69,301**

प्राप्ति स्थान :—खाद्य एवं पूर्ति विभाग, हरियाणा।

खण्ड—XXIII

पर्यटन एवं सिविल विमानन

इस खण्ड में हरियाणा के पर्यटन स्थलों, पर्यटकों, उड्डयन क्लवों तथा वायुयानों की संख्या दी गई है । आंकड़े हरियाणा पर्यटन विभाग तथा सिविल विमानन सलाहकार, हरियाणा से प्राप्त किये गये है ।

सारणी 23.1—में पर्यटन स्थलों तथा पर्यटकों की सूचना दी गई है ।

सारणी 23.2—उड्डयन क्लवों, वायुयानों तथा प्रशिक्षित व्यक्तियों की संख्या दर्शाती है ।

पर्यटन एवं सिविल विमानन
पर्यटन-स्थलों तथा आने वाले पर्यटकों की संख्या

संख्या 23.1

जिला/वर्ष	पर्यटन - स्थलों की संख्या	पर्यटकों की संख्या		
		विदेशी	भारतीय	जोड़
1	2	3	4	5
1980-81	29	64,169	17,44,561	18,08,730
1985-86	31	84,516	22,48,867	23,33,383
1990-91	39	1,33,527	41,55,985	42,89,512
1995-96	45*	1,43,675	70,86,477	72,30,152
2000-01	47*	1,44,939	53,47,002	54,91,941
2005-06	44	73,401	65,19,652	65,93,053
2010-11	43	1,30,423	68,25,459	69,55,882
2012-13	42	2,28,894	62,17,552	64,46,446
2013-14	42	2,39,442	64,47,005	66,86,447
2014-15	42	3,05,284	75,32,708	78,37,992
2015-16	42	3,40,839	73,51,217	76,92,056
अम्बाला	1	318	96,526	96,844
पंचकूला	5	21,084	8,74,215	8,95,299
यमुनानगर	1	0	43,280	43,280
कुरुक्षेत्र	3	85,551	18,78,798	19,64,349
कैथल	1	0	45,045	45,045
करनाल	2	20,265	14,69,312	14,89,577
पानीपत	2	0	3,57,832	3,57,832
सोनीपत	1	3,301	3,15,407	3,18,708
रोहतक	3	461	92,124	92,585
झज्जर	1	0	24,120	24,120
फरीदाबाद	8	2,04,694	15,64,492	17,69,186
पलवल	1	2,284	47,804	50,088
गुड़गांव	4	752	2,29,874	2,30,626
रिवाड़ी	2	1,758	1,21,948	1,23,706
महेन्द्रगढ़	0	0	0	0
भिवानी	1	174	43,356	43,530
जीन्द	1	2	41,325	41,327
हिसार	2	195	63,369	63,564
सिरसा	2	0	34,430	34,430
फतेहाबाद	1	0	7,960	7,960

प्राप्ति स्थान :—पर्यटन विभाग, हरियाणा।

* मंसूरी स्थित एक पर्यटन स्थल सम्मिलित है।

पर्यटन एवं सिविल विमानन

उड्डयन क्लवों, वायुयानों तथा प्रशिक्षित व्यक्तियों की संख्या

संख्या 23.2

वर्ष	उड्डयन क्लवों की संख्या	वायुयानों की संख्या			प्रशिक्षित व्यक्तियों की संख्या
		चालू	नाकाम	जोड़	
1	2	3	4	5	6
1966-67	2	6	2	8	21
1967-68	2	5	2	7	28
1970-71	2	7	9	16	53
1975-76	2	5	5	10	55
1980-81	2	6	1	7	52
1985-86	3	5	3	8	25
1990-91	3	7	4	11	66
1995-96	3	5	8	13	88
2000-01	3	6	6	12	19
2005-06	3	5	7	12	102
2007-08	3	7	4	11	73
2008-09	3	7	6	13	75
2009-10	3	8	5	13	69
2010-11	3	8	6	14	36
2011-12	3	7	4	11	13
2012-13	3	6	5	11	43
2013-14	3	6	6	12	66
2014-15	3	6	6	12	31
2015-16	3	6	6	12	23

प्राप्ति स्थान :—सिविल विमानन विभाग, हरियाणा।

खण्ड—XXIV

वर्षा आंकड़े

इस अनुभाग में मौसम संबंधी आंकड़े जिलावार औसत वर्षा दी गई है । इस अनुभाग के आंकड़े निदेशक, भू-अभिलेख, हरियाणा से प्राप्त किये गये है ।

सारणी 24.1— में वर्ष 2014 में जिलावार होने वाली औसत मासिक वर्षा का पता चलता है ।

सारणी 24.1(a)— में वर्ष 2015 में जिलावार होने वाली औसत मासिक वर्षा का पता चलता है ।

सारणी 24.2— में जिलावार होने वाली मासिक सामान्य वर्षा 5 वर्षो की औसत (2010-2014) के आंकड़ो का पता चलता है ।

सारणी 24.2(a)— में जिलावार होने वाली मासिक सामान्य वर्षा 5 वर्षो की औसत (2011-2015) के आंकड़ो का पता चलता है ।

सारणी 24.3— में जिलावार औसत वार्षिक वर्षा को दर्शाया गया है ।

सारणी 24.3(a)— में जिलावार औसत वार्षिक वर्षा को दर्शाया गया है ।

वर्षा आंकड़े

जिलावार औसत मासिक वर्षा : 2014

संख्या 24.1 (मिलीमीटर)

जिला	मासिक वर्षा				
	जनवरी	फरवरी	मार्च	अप्रैल	मई
1	2	3	4	5	6
अम्बाला	88.5	64.0	54.0	20.0	23.5
पंचकूला	10.0	34.0	39.0	12.0	29.0
यमुनानगर	68.5	52.0	44.0	7.5	24.0
कुरुक्षेत्र	43.5	16.0	16.5	2.0	3.5
कैथल	46.3	5.0	20.7	13.3	20.7
करनाल	40.5	27.0	29.5	9.5	52.5
पानीपत	29.0	36.0	29.3	9.0	10.0
सोनीपत	12.5	20.5	23.5	6.0	20.5
रोहतक	2.0	3.0	9.5	4.0	8.5
झज्जर	7.0	29.6	24.2	5.8	16.3
फरीदाबाद	17.	46.8	96.0	11.5	18.5
पलवल	30.0	25.5	40.3	8.3	11.0
गुरूग्राम	13.8	39.8	58.3	7.3	10.8
नूंह	12.0	13.5	43.3	7.0	9.2
रिवाड़ी	7.5	13.5	67.8	8.0	32.2
महेन्द्रगढ़	3.0	14.8	43.5	13.5	12.0
भिवानी	5.3	15.0	26.1	6.8	36.6
जीन्द	17.3	5.7	38.7	2.0	47.7
हिसार	2.0	1.8	20.3	7.0	17.5
फतेहाबाद	13.5	4.5	11.5	6.5	10.0
सिरसा	2.0	10.0	9.0	5.0	15.5

वर्षा आंकड़े

जिलावार औसत मासिक वर्षा : 2014

संख्या 24.1 (समाप्त) (मिलीमीटर)

जिला	मासिक वर्षा							वार्षिक 2014
	जून	जुलाई	अगस्त	सितम्बर	अक्तूबर	नवम्बर	दिसम्बर	जोड़
1	7	8	9	10	11	12	13	14
अम्बाला	31.0	363.0	245.0	116.5	41.0	0.0	92.0	1138.5
पंचकूला	7.0	136.0	68.0	71.0	2.0	0.0	76.0	484.0
यमुनानगर	29.0	364.5	103.5	104.0	46.0	0.0	32.5	875.5
कुरुक्षेत्र	27.0	60.5	6.0	105.0	13.0	0.0	16.0	309.0
कैथल	32.0	36.0	9.0	91.6	29.0	0.7	7.3	311.6
करनाल	20.5	53.0	62.5	165.0	58.5	0.0	4.0	522.5
पानीपत	8.0	20.0	54.0	189.0	12.0	0.0	4.0	400.3
सोनीपत	13.0	35.5	14.5	51.0	1.0	0.0	0.0	198.0
रोहतक	8.5	18.0	20.0	41.0	0.0	0.0	0.0	114.5
झज्जर	23.8	107.4	92.0	131.0	3.8	0.0	0.0	440.9
फरीदाबाद	27.5	189.0	44.0	49.0	0.0	0.0	10.5	509.8
पलवल	26.0	72.0	37.8	51.0	4.5	0.0	2.8	309.2
गुरूग्राम	9.2	103.5	15.2	41.3	4.3	0.0	2.5	306.0
नूंह	32.8	83.5	50.8	105.2	0.0	0.0	3.5	360.8
रिवाड़ी	69.3	79.5	51.0	69.9	4.0	0.0	9.8	412.5
महेन्द्रगढ़	59.5	85.03	63.7	64.0	41.0	0.0	2.0	402.0
भिवानी	39.4	58.0	29.0	38.4	17.6	0.0	2.8	275.0
जीन्द	11.7	71.0	38.0	103.7	15.0	0.0	5.5	356.3
हिसार	26.0	23.3	12.5	35.2	9.5	0.0	4.5	159.6
फतेहाबाद	28.5	23.5	3.5	51.5	24.5	0.0	19.5	197.0
सिरसा	36.0	37.5	4.0	77.5	2.5	0.0	0.0	199.0

प्राप्ति स्थान :—भू—अभिलेख विभाग, हरियाणा।

वर्षा आंकड़े

जिलावार औसत मासिक वर्षा : 2015

संख्या 24.1 (a) (मिलीमीटर)

जिला	मासिक वर्षा				
	जनवरी	फरवरी	मार्च	अप्रैल	मई
1	2	3	4	5	6
अम्बाला	30.0	36.5	85.5	27.0	35.5
पंचकूला	43.0	42.0	42.0	8.0	8.0
यमुनानगर	24.0	7.5	71.0	14.0	12.5
कुरुक्षेत्र	7.0	10.5	32.0	19.5	11.0
कैथल	7.3	20.0	30.3	10.3	8.0
करनाल	12.5	18.0	54.5	26.5	10.5
पानीपत	5.0	13.0	48.0	15.0	16.0
सोनीपत	9.0	1.0	51.5	36.5	18.6
रोहतक	7.5	0.0	29.0	16.0	2.0
झज्जर	14.8	3.7	74.4	17.0	22.7
फरीदाबाद	24.0	0.0	62.5	26.5	14.0
पलवल	26.3	0.0	25.8	23.5	1.3
गुरूग्राम	8.8	0.0	36.0	10.3	1.5
नूंह	35.3	0.0	45.3	33.8	4.5
रिवाड़ी	13.5	17.0	55.3	23.5	3.8
महेन्द्रगढ़	14.0	0.0	26.3	19.0	5.0
भिवानी	8.6	1.4	21.6	23.6	1.8
जीन्द	9.0	12.3	39.0	17.0	11.7
हिसार	4.3	1.5	16.0	17.5	0.0
फतेहाबाद	3.5	15.8	21.0	7.5	0.0
सिरसा	15.0	15.0	47.5	9.5	11.0

वर्षा आंकड़े

जिलावार औसत मासिक वर्षा : 2015

संख्या 24.1(a)(समाप्त) (मिलीमीटर)

जिला	मासिक वर्षा							वार्षिक 2015
	जून	जुलाई	अगस्त	सितम्बर	अक्तूबर	नवम्बर	दिसम्बर	जोड़
1	7	8	9	10	11	12	13	14
अम्बाला	59.0	398.5	246.0	143.5	5.0	2.0	92.0	1160.5
पंचकूला	30.0	231.0	149.0	33.0	3.0	2.0	76.0	667.0
यमुनानगर	37.5	229.5	351.5	135.5	1.0	2.0	32.5	918.5
कुरुक्षेत्र	44.0	156.0	129.5	24.0	6.0	1.5	16.0	457.0
कैथल	23.6	121.7	67.0	36.0	4.3	9.3	7.3	345.1
करनाल	105.0	259.5	122.5	23.0	4.0	6.5	4.0	646.5
पानीपत	73.0	185.0	118.0	108.0	10.0	7.0	4.0	602.0
सोनीपत	87.0	224.0	152.0	18.0	0.0	9.5	0.0	607.1
रोहतक	35.5	93.5	114.5	2.5	6.5	2.0	0.0	309.0
झज्जर	57.2	136.6	143.0	31.1	2.8	0.8	0.0	504.1
फरीदाबाद	54.0	265.0	238.0	10.5	2.0	0.0	10.5	707.0
पलवल	17.5	193.3	77.0	32.5	5.3	0.0	2.8	405.3
गुरूग्राम	19.4	155.8	148.0	38.3	9.3	0.0	2.5	429.9
नूंह	48.3	226.9	151.0	152.0	0.0	0.0	3.5	700.6
रिवाड़ी	78.8	112.3	88.3	32.8	6.8	0.0	9.8	441.9
महेन्द्रगढ़	74.0	128.0	68.5	15.0	15.0	0.0	2.0	366.8
भिवानी	50.2	68.2	74.0	27.6	1.6	0.0	2.8	281.4
जीन्द	61.0	134.5	110.0	29.3	5.0	9.0	5.5	443.3
हिसार	60.5	34.0	42.0	15.1	0.0	0.0	4.5	195.4
फतेहाबाद	25.0	60.5	16.0	19.5	4.0	1.5	19.5	193.8
सिरसा	24.0	107.5	72.5	42.5	5.0	2.0	0.0	351.5

प्राप्ति स्थान :—भू—अभिलेख विभाग, हरियाणा।

वर्षा आंकड़े

जिलावार मासिक सामान्य वर्षा 5 वर्षों की औसत (2010-2014)

संख्या 24.2 (मिलीमीटर)

जिला	मासिक वर्षा				
	जनवरी	फरवरी	मार्च	अप्रैल	मई
1	2	3	4	5	6
अम्बाला	43.0	38.8	24.1	10.5	23.7
पंचकूला	14.2	26.8	12.6	2.8	14.8
यमुनानगर	29.5	50.1	14.7	5.4	18.7
कुरुक्षेत्र	15.7	19.0	11.0	3.1	13.6
कैथल	15.7	23.3	12.3	5.8	7.9
करनाल	22.0	38.4	14.6	8.3	18.7
पानीपत	18.4	42.8	13.3	9.3	10.8
सोनीपत	18.0	40.6	8.3	11.1	11.5
रोहतक	3.6	15.0	3.5	3.0	5.1
झज्जर	5.2	29.2	6.3	3.3	7.7
फरीदाबाद	12.7	29.4	19.5	10.0	4.4
पलवल	12.2	22.7	8.7	5.1	12.2
गुरूग्राम	7.0	30.5	12.0	3.5	6.9
नूंह	7.2	23.5	8.7	3.5	7.1
रिवाड़ी	7.2	26.1	13.8	4.5	16.3
महेन्द्रगढ़	6.9	20.9	9.5	9.1	15.8
भिवानी	6.1	23.9	9.2	6.5	16.6
जीन्द	15.9	32.4	15.0	5.8	17.4
हिसार	6.5	14.4	9.4	3.7	10.2
फतेहाबाद	5.4	9.6	6.0	7.2	7.1
सिरसा	3.0	22.7	3.0	5.4	8.9

वर्षा आंकड़े

जिलावार मासिक सामान्य वर्षा 5 वर्षों की औसत (2010-2014)

संख्या 24.2(समाप्त) (मिलीमीटर)

जिला	मासिक वर्षा							वार्षिक
	जून	जुलाई	अगस्त	सितम्बर	अक्तूबर	नवम्बर	दिसम्बर	जोड़
1	7	8	9	10	11	12	13	14
अम्बाला	141.7	374.8	263.3	157.8	13.7	0.0	31.9	1123.3
पंचकूला	62.8	277.6	225.6	134.0	5.4	0.4	33.2	810.2
यमुनानगर	168.1	270.8	351.5	150.8	13.3	5.7	17.0	1095.6
कुरुक्षेत्र	74.1	109.6	86.6	86.6	5.6	0.0	8.5	433.4
कैथल	62.3	89.3	78.9	88.2	7.3	0.6	5.3	396.9
करनाल	54.1	135.3	159.2	97.8	13.8	0.0	6.1	568.3
पानीपत	53.0	123.8	150.6	136.8	4.2	0.4	4.6	568
सोनीपत	42.8	152.7	198.8	117.9	7.7	1.0	6.0	616.4
रोहतक	15.3	53.6	84.2	60.3	1.2	0.6	1.8	247.2
झज्जर	15.4	74.4	146.7	91.9	6.9	0.7	1.4	389.1
फरीदाबाद	45.4	137.4	215.1	125.6	13.9	0.0	2.9	616.3
पलवल	22.7	133.1	172.2	123.6	5.1	3.5	2.9	524
गुरूग्राम	26.4	163.4	209.9	106.5	9.3	1.4	1.2	578
नूंह	26.7	140.0	169.4	146.7	7.2	3.2	1.3	544.5
रिवाड़ी	43.6	132.0	160.5	106.0	10.0	5.4	3.0	528.4
महेन्द्रगढ़	34.8	106.2	197.3	106.7	14.1	40.5	3.2	565
भिवानी	26.7	75.2	104.8	65.3	4.7	0.9	4.1	344
जीन्द	67.1	137.3	139.8	125.6	3.8	1.0	6.6	567.7
हिसार	22.1	53.2	79.4	58.5	2.4	0.4	3.7	263.9
फतेहाबाद	42.5	59.7	74.1	73.9	7.5	0.3	5.2	298.5
सिरसा	23.4	70.9	101.4	67.6	2.1	0.6	1.0	310

प्राप्ति स्थान :—भू—अभिलेख विभाग, हरियाणा।

वर्षा आंकड़े

जिलावार मासिक सामान्य वर्षा 5 वर्षों की औसत (2011-2015)

संख्या24.2 (a) (मिलीमीटर)

जिला	मासिक वर्षा				
	जनवरी	फरवरी	मार्च	अप्रैल	मई
1	2	3	4	5	6
अम्बाला	47.2	42.5	36.6	15.9	27.9
पंचकूला	22.6	33.2	21.0	4.0	16.0
यमुनानगर	32.5	46.5	28.9	7.7	20.5
कुरुक्षेत्र	16.2	18.9	17.4	7.0	11.5
कैथल	16.9	26.9	18.4	7.9	9.5
करनाल	23.8	40.1	25.4	13.6	19.8
पानीपत	18.2	42.6	22.9	12.3	8.4
सोनीपत	19.0	37.6	18.6	18.4	12.0
रोहतक	3.5	9.9	9.3	6.2	5.5
झज्जर	7.7	28.7	21.2	6.6	11.5
फरीदाबाद	17.1	24.1	32.0	15.3	7.2
पलवल	17.4	19.1	13.8	9.8	10.8
गुरूग्राम	8.8	29.2	19.2	5.0	6.1
नूंह	14.2	21.2	17.7	10.3	7.8
रिवाड़ी	9.9	28.0	24.6	9.2	17.0
महेन्द्रगढ़	9.6	19.2	14.7	12.9	16.0
भिवानी	6.7	23.1	13.5	11.2	16.5
जीन्द	15.1	32.8	21.2	8.5	17.5
हिसार	6.0	14.2	12.2	6.9	10.2
फतेहाबाद	5.3	12.3	10.2	8.5	6.0
सिरसा	4.8	23.7	12.5	7.3	10.7

वर्षा आंकड़े

जिलावार मासिक सामान्य वर्षा 5 वर्षों की औसत (2011-2015)

संख्या 24.2 (a) (समाप्त) (मिलीमीटर)

जिला	मासिक वर्षा							वार्षिक
	जून	जुलाई	अगस्त	सितम्बर	अक्तूबर	नवम्बर	दिसम्बर	जोड़
1	7	8	9	10	11	12	13	14
अम्बाला	136.9	359.4	265.8	122.4	12.5	0.4	41.8	1109.3
पंचकूला	51.2	216.4	217.0	80.0	2.0	0.4	32.4	696.2
यमुनानगर	170.7	258.0	321.0	108.6	11.0	3.6	20.6	1029.6
कुरुक्षेत्र	56.9	70.7	95.1	63.0	6.8	0.3	7.5	371.3
कैथल	58.4	60.3	63.1	60.0	8.1	2.5	3.5	335.5
करनाल	62.0	108.3	150.0	77.7	14.6	1.3	3.3	539.9
पानीपत	57.8	73.8	124.2	107.4	6.2	1.8	3.8	479.4
सोनीपत	56.8	110.7	185.2	83.4	7.7	2.5	4.5	556.4
रोहतक	21.5	40.1	66.8	29.9	1.5	0.4	0.9	195.5
झज्जर	25.8	75.9	123.2	68.7	7.4	0.6	0.4	377.7
फरीदाबाद	56.2	163.0	193.4	80.4	14.3	0.0	5.0	608
पलवल	24.6	125.4	137.4	70.9	5.8	0.3	2.8	438.1
गुरूग्राम	29.9	107.9	163.4	67.2	11.1	0.0	1.7	449.5
नूंह	33.7	119.6	139.6	105.2	7.2	0.0	1.6	478.1
रिवाड़ी	57.5	97.8	127.6	82.3	11.3	0.4	3.9	469.5
महेन्द्रगढ़	47.0	90.1	157.7	67.5	17.1	0.5	0.8	453.1
भिवानी	33.5	55.7	91.6	47.6	5.0	0.5	1.8	306.7
जीन्द	67.9	104.3	136.5	85.2	4.8	2.6	3.6	500
हिसार	28.8	38.9	69.6	42.9	2.4	0.4	2.3	234.8
फतेहाबाद	39.9	37.9	61.5	49.3	8.3	0.6	9.0	248.8
सिरसा	17.6	60.2	88.7	63.6	3.1	1.0	0.5	293.7

प्राप्ति स्थान :—भू—अभिलेख विभाग, हरियाणा।

वर्षा आंकड़े

जिलावार औसत वार्षिक वर्षा

संख्या 24.3 (सैंटीमीटर)

ज़िला	1966	1970	1975	1980	1985	1990	1995	2000	2005	2010	2014
1	2	3	4	5	6	7	8	9	10	11	12
अम्बाला	69.11	113.52	120.11	96.7	109.9	156.1	165.9	93.1	110.4	117.2	113.9
पंचकूला	*	*	*	*	*	*	*	134.1	82.7	114.2	48.4
यमुनानगर	*	*	*	*	*	145.6	148.0	113.4	94.8	138.4	87.6
कुरुक्षेत्र	*	*	62.76	60.0	52.9	55.9	102.4	45.7	29.2	67.1	30.9
कैथल	'*	*	*	*	*	90.8	77.7	36.5	60.3	56.7	31.2
करनाल	54.22	56.60	57.57	83.5	44.2	88.5	74.3	47.1	42.0	58.2	52.3
पानीपत	*	*	*	*	*	53.7	87.4	40.2	51.6	88.0	40.0
सोनीपत	*	*	55.56	101.4	60.1	69.4	91.5	53.8	50.9	71.8	19.8
रोहतक	65.49	54.32	83.90	46.9	59.3	55.1	84.9	43.8	54.7	47.4	11.5
झज्जर	*	*	*	*	*	*	*	36.0	61.1	53.2	44.1
फरीदाबाद	*	*	*	52.8	59.3	63.9	59.9	37.7	38.1	67.2	51.0
पलवल	*	*	*	*	*	*	*	*	*	71.5	30.9
गुरूग्राम	57.34	56.35	66.79	54.1	78.3	56.6	73.2	36.3	28.0	101.9	30.6
नूंह	*	*	*	*	*	*	*	*	0.0	88.9	36.1
रिवाड़ी	*	*	*	*	*	54.1	95.3	26.2	58.8	70.1	41.2
महेन्द्रगढ़	44.49	69.37	62.29	54.6	39.3	55.6	86.0	28.6	59.9	70.4	40.2
भिवानी	*	*	41.22	30.1	36.6	49.7	66.0	18.7	40.9	45.8	27.5
जीन्द	42.84	41.55	49.36	31.8	56.2	47.9	99.6	35.0	69.8	71.2	35.6
हिसार	41.98	42.07	40.44	29.3	35.2	41.7	47.3	9.5	35.5	33.0	16.0
फतेहाबाद	*	*	*	*	*	*	*	9.5	42.9	42.6	19.7
सिरसा	*	*	*	21.3	62.8	46.2	37.1	18.5	21.5	33.3	19.9

* सूचना पुराने जिलों में सम्मिलित है।

प्राप्ति स्थान :—भू—अभिलेख विभाग, हरियाणा।

वर्षा आंकड़े

जिलावार औसत वार्षिक वर्षा

संख्या 24.3 (a) (सैंटीमीटर)

ज़िला	1966	1970	1980	1985	1990	1995	2000	2005	2010	2014	2015
1	2	3	4	5	6	7	8	9	10	11	12
अम्बाला	69.11	113.52	96.7	109.9	156.1	165.9	93.1	110.4	117.2	113.9	116.1
पंचकूला	*	*	*	*	*	*	134.1	82.7	114.2	48.4	66.7
यमुनानगर	*	*	*	*	145.6	148.0	113.4	94.8	138.4	87.6	91.9
कुरुक्षेत्र	*	*	60.0	52.9	55.9	102.4	45.7	29.2	67.1	30.9	45.7
कैथल	*	*	*	*	90.8	77.7	36.5	60.3	56.7	31.2	34.5
करनाल	54.22	56.60	83.5	44.2	88.5	74.3	47.1	42.0	58.2	52.3	64.7
पानीपत	*	*	*	*	53.7	87.4	40.2	51.6	88.0	40.0	60.2
सोनीपत	*	*	101.4	60.1	69.4	91.5	53.8	50.9	71.8	19.8	60.7
रोहतक	65.49	54.32	46.9	59.3	55.1	84.9	43.8	54.7	47.4	11.5	30.9
झज्जर	*	*	*	*	*	*	36.0	61.1	53.2	44.1	50.4
फरीदाबाद	*	*	52.8	59.3	63.9	59.9	37.7	38.1	67.2	51.0	70.7
पलवल	*	*	*	*	*	*	*	*	71.5	30.9	40.5
गुरूग्राम	57.34	56.35	54.1	78.3	56.6	73.2	36.3	28.0	101.9	30.6	43.0
नूंह	*	*	*	*	*	*	*	0.0	88.9	36.1	70.1
रिवाड़ी	*	*	*	*	54.1	95.3	26.2	58.8	70.1	41.2	44.2
महेन्द्रगढ़	44.49	69.37	54.6	39.3	55.6	86.0	28.6	59.9	70.4	40.2	36.7
भिवानी	*	*	30.1	36.6	49.7	66.0	18.7	40.9	45.8	27.5	28.1
जीन्द	42.84	41.55	31.8	56.2	47.9	99.6	35.0	69.8	71.2	35.6	44.3
हिसार	41.98	42.07	29.3	35.2	41.7	47.3	9.5	35.5	33.0	16.0	19.5
फतेहाबाद	*	*	*	*	*	*	9.5	42.9	42.6	19.7	19.4
सिरसा	*	*	21.3	62.8	46.2	37.1	18.5	21.5	33.3	19.9	35.2

* सूचना पुराने जिलों में सम्मिलित है।

प्राप्ति स्थान :—भू—अभिलेख विभाग, हरियाणा।

खण्ड—XXV
लोक वित्त

इस खण्ड में हरियाणा सरकार के लोक वित्त सम्बन्धी आंकड़े दिये गये हैं। इस खण्ड के आंकड़े हरियाणा सरकार के बजट डोकूमेंटस तथा क्षेत्रीय निदेशक, राष्ट्रीय बचत, हरियाणा से लिये गये हैं।

सारणी 25.1 से 25.4—में हरियाणा सरकार की राजस्व आय तथा राजस्व व्यय सम्बन्धी जानकारी प्रस्तुत की गई है।

सारणी 25.5—में हरियाणा सरकार की पूंजीगत प्राप्तियां दिखाई गई है।

सारणी 25.6—में हरियाणा सरकार के पूंजीगत खर्च सम्बन्धी आंकड़े दिखाए गए हैं।

सारणी 25.7 तथा 25.8—हरियाणा सरकार के लोक लेखा सम्बन्धी (प्राप्तियां तथा वितरण) सूचना प्रस्तुत करती है।

सारणी 25.9—में हरियाणा सरकार की वित्तीय स्थिति दिखाई गयी है।

सारणी 25.10—में हरियाणा सरकार के प्रशासकीय विभागों के बजट व्यय को प्रयोजनावार वर्गीकरण के अनुसार दिखाया गया है।

सारणी 25.11—में हरियाणा सरकार के बजट व्यय को अधिक वर्गीकरण के अनुसार दिखाया गया है।

लोक वित्त

हरियाणा सरकार का कर राजस्व

संख्या 25.1 (करोड़ ₹ में)

मद	2013-14	2014-15	2015-16 (संशोधित अनुमान)	2016-17 (बजट अनुमान)
1	2	3	4	5
(क) राज्य का कर राजस्व	25566.60	27634.57	34939.88	40199.51
	(88.44)	(88.62)	(86.41)	(86.66)
1. कृषि आय पर कर	0.00	0.00	0.00	0.00
	(0.00)	(0.00)	(0.00)	(0.00)
2. सम्पत्ति और पूंजीगत लेनदेन पर कर (i से ii)	3214.90	3123.98	3113.40	3718.15
	(11.12)	(10.02)	(7.70)	(8.02)
(i). स्टाम्प और रजिस्ट्रेशन	3202.48	3108.70	3096.90	3700.00
	(11.08)	(9.97)	(7.66)	(7.98)
(ii). भू—राजस्व	12.42	15.28	16.50	18.15
	(0.04)	(0.05)	(0.04)	(0.04)
3. वस्तुओं और सेवाओं पर कर (i से viii)	22351.70	24510.59	31826.48	36481.36
	(77.32)	(78.60)	(78.71)	(78.64)
(i). बिक्री कर	16774.33	18993.25	25000.00	28750.00
	(58.02)	(60.91)	(61.83)	(61.98)
(ii). राज्य उत्पादन शुल्क	3697.34	3470.45	4567.59	5251.58
	(12.79)	(11.13)	(11.30)	(11.32)
(iii). वाहन कर	1094.86	1191.50	1316.00	1447.60
	(3.79)	(3.82)	(3.25)	(3.12)
(iv). माल और यात्रियों पर कर	497.45	527.07	600.00	660.00
	(1.72)	(1.69)	(1.48)	(1.42)
(v). बिजली पर कर तथा शुल्क	219.19	239.73	249.89	269.88
	(0.76)	(0.77)	(0.62)	(0.58)
(vi). मनोंरजन कर	52.36	31.41	84.00	93.80
	(0.18)	(0.10)	(0.21)	(0.20)
(vii). गन्ना (विनियमों) सप्लाई तथा खरीद नियंत्रण अधिनियम के अधीन प्राप्तियां	6.25	6.83	9.00	8.50
	(0.02)	(0.02)	(0.02)	(0.02)
(viii). अन्य प्राप्तियां	9.92	50.35	0.00	0.00
	(0.04)	(0.16)	(0.00)	(0.00)

लोक वित्त

हरियाणा सरकार का कर राजस्व

संख्या 25.1 (समाप्त) (करोड़ ₹ में)

मद	2013-14	2014-15	2015-16 (संशोधित अनुमान)	2016-17 (बजट अनुमान)
1	2	3	4	5
(ख) केन्द्रीय कर का भाग (1 से 8)	3343.24	3548.09	5496.22	6188.80
	(11.56)	(11.38)	(13.59)	(13.34)
1. निगम कर से भिन्न आय पर कर	740.43	884.83	1226.25	1508.23
	(2.56)	(2.84)	(3.03)	(3.25)
2. केन्द्रीय उत्पाद शुल्क	385.30	324.04	706.15	774.81
	(1.33)	(1.04)	(1.75)	(1.67)
3. निगम कर	1124.46	1239.11	1740.58	1946.25
	(3.89)	(3.97)	(4.30)	(4.20)
4. धन पर कर	3.08	3.35	0.00	0.00
	(0.01)	(0.01)	(0.00)	(0.00)
5. सीमा शुल्क	545.53	573.87	883.52	969.76
	(1.89)	(1.84)	(2.19)	(2.09)
6. सेवा कर	544.44	522.86	939.72	989.75
	(1.88)	(1.68)	(2.32)	(2.13)
7. आय व व्यय पर अन्य कर@	0.00	0.03	0.00	0.00
	(0.00)	(0.00)	(0.00)	(0.00)
8. अन्य*	0.00	0.00	0.00	0.00
	(0.00)	(0.00)	(0.00)	(0.00)
कुल कर राजस्व (क+ख)	**28909.84**	**31182.66**	**40436.10**	**46388.31**
	(100.00)	**(100.00)**	**(100.00)**	**(100.00)**

प्राप्ति स्थान :—राज्य बजट डोकूमेन्टस/अर्थ तथा सांख्यिकीय विश्लेषण विभाग, हरियाणा।

नोट :— कोष्ठकों में दिए गये आंकड़े कुल कर राजस्व का प्रतिशत है।

* केन्द्र द्वारा राज्य को समनुदेशित निवल कर का हिस्सा जो वस्तुओं तथा सेवाओं पर 'अन्य कर एवम् शुल्क' शीर्ष में दिया गया है वो राज्य के अपने कर राजस्व के बजाय केन्द्रीय करों के भाग में सम्मिलित है।

@ पूर्व वर्ष के अधिक अंश का समायोजन।

** प्रतिशत नगण्य है।

लोक वित्त

हरियाणा सरकार का कर भिन्न राजस्व

संख्या 25.2 (करोड़ ₹ में)

मद	2013-14	2014-15	2015-16 (संशोधित अनुमान)	2016-17 (बजट अनुमान)
1	2	3	4	5
(ग) राज्य का कर भिन्न राजस्व (1 से 5)	4975.06	4613.12	5344.54	8308.45
	(54.66)	(47.97)	(38.92)	(50.15)
1. ब्याज प्राप्तियां (i से iv)	1090.72	933.59	1052.02	2375.50
	(11.99)	(9.71)	(7.66)	(14.34)
(i). विभागीय वाणिज्यिक उपक्रमों से	911.75	804.92	866.50	980.88
	(10.02)	(8.37)	(6.31)	(5.92)
(ii). सार्वजनिक क्षेत्र और अन्य उपक्रमों से	11.85	11.79	56.47	1257.88
	(0.13)	(0.12)	(0.41)	(7.59)
(iii). नकद शेषों के निवेश से	112.59	79.69	85.00	90.00
	(1.24)	(0.83)	(0.62)	(0.55)
(iv). अन्य	54.53	37.19	44.05	46.74
	(0.60)	(0.39)	(0.32)	(0.28)
2. लाभांश तथा लाभ	6.49	5.81	7.40	6.75
	(0.07)	(0.06)	(0.05)	(0.04)
3. सामान्य सेवाएं	585.50	257.35	413.73	396.31
	(6.43)	(2.67)	(3.01)	(2.39)
4. सामाजिक सेवाएं (i से vii)	1687.65	1730.18	1762.80	2220.30
	(18.54)	(17.99)	(12.84)	(13.40)
(i). शिक्षा, खेल कूद, कला तथा संस्कृति	318.94	564.49	864.96	1109.73
	(3.50)	(5.87)	(6.30)	(6.70)
(ii). चिकित्सा तथा जन स्वास्थ्य	148.06	145.50	144.10	195.81
	(1.63)	(1.51)	(1.05)	(1.18)
(iii). जलपूर्ति तथा सफाई	55.39	83.10	60.70	62.85
	(0.61)	(0.86)	(0.44)	(0.38)
(iv). शहरी विकास	1104.54	861.11	600.00	750.00
	(12.14)	(8.96)	(4.37)	(4.53)
(v). श्रम तथा रोजगार	19.32	18.27	23.57	24.82
	(0.21)	(0.19)	(0.17)	(0.15)
(vi). सामाजिक सुरक्षा तथा कल्याण	35.80	53.62	65.00	72.33
	(0.39)	(0.56)	(0.48)	(0.43)
(vii). अन्य	5.60	4.09	4.47	4.76
	(0.06)	(0.04)	(0.03)	(0.03)

लोक वित्त

हरियाणा सरकार का कर भिन्न राजस्व

संख्या 25.2 (जारी) (करोड़ ₹ में)

मद	2013-14	2014-15	2015-16 (संशोधित अनुमान)	2016-17 (बजट अनुमान)
1	2	3	4	5
5. आर्थिक सेवाएं (i से xii)	1604.70	1686.19	2108.59	3309.59
	(17.63)	(17.54)	(15.36)	(19.98)
(i). कृषि कार्य	27.16	12.01	10.00	10.00
	(0.30)	(0.12)	(0.07)	(0.06)
(ii). पशु पालन	15.26	1.71	1.41	1.59
	(0.17)	(0.02)	(0.01)	(0.01)
(iii). वानिकी व वन्य जीवन	37.37	44.28	40.00	41.00
	(0.41)	(0.46)	(0.29)	(0.25)
(iv). सहकारिता	6.29	8.71	6.95	7.21
	(0.07)	(0.09)	(0.05)	(0.04)
(v). अन्य ग्रामीण विकास कार्यक्रम	8.75	5.82	8.41	8.92
	(0.10)	(0.06)	(0.06)	(0.05)
(vi). मुख्य, मध्यम एवं लघु सिंचाई	95.18	129.38	163.75	164.20
	(1.04)	(1.35)	(1.19)	(0.99)
(vii). उद्योग तथा ग्राम व लघु उद्योग	2.78	1.75	2.20	2.11
	(0.03)	(0.02)	(0.02)	(0.01)
(viii). अलोह धातु, खान और धातु कर्म उद्योग	79.10	43.46	400.00	1040.00
	(0.87)	(0.45)	(2.92)	(6.28)
(ix). बिजली	8.22	0.01	0.00	0.00
	(0.09)	(0.00)	(0.00)	(0.00)
(x). सड़के और पुल	162.41	160.57	110.00	125.00
	(1.78)	(1.67)	(0.80)	(0.76)
(xi). सड़क परिवहन	1097.54	1235.31	1325.00	1865.00
	(12.06)	(12.85)	(9.65)	(11.26)
(xii). अन्य	64.64	43.18	40.87	44.56
	(0.71)	(0.45)	(0.30)	(0.27)
(घ) केन्द्रीय सरकार से सहायता अनुदान (1 से 4)	4127.18	5002.88	8386.71	8258.77
	(45.34)	(52.03)	(61.08)	(49.85)
1. राजकीय योजना स्कीमें	856.66	2815.36	984.63	1456.44
	(9.41)	(29.28)	(7.17)	(8.79)
2. केन्द्र चालित योजना स्कीमें	951.36	439.75	1175.48	1211.78
	(10.45)	(4.57)	(8.56)	(7.31)

लोक वित्त

हरियाणा सरकार का कर भिन्न राजस्व

संख्या 25.2 (समाप्त) (करोड़ ₹ में)

मद	2013-14	2014-15	2015-16 (संशोधित अनुमान)	2016-17 (बजट अनुमान)
1	2	3	4	5
3. आयोजना भिन्न अनुदान	2256.17	1723.20	3950.79	2983.41
	(24.79)	(17.92)	(28.77)	(18.01)
4. केन्द्र योजना स्कीमें	62.99	24.57	2275.81	2607.14
	(0.69)	(0.26)	(16.58)	(15.74)
जोड़ कर—भिन्न राजस्व (ग + घ)	**9102.24**	**9616.00**	**13731.25**	**16567.22**
	(100.00)	**(100.00**	**(100.00)**	**(100.00)**
कुल कर राजस्व (संख्या 26.1 से)	**28909.84**	**31182.66**	**40436.10**	**46388.31**
कुल राजस्व प्राप्तियां	**38012.08**	**40798.66**	**54167.35**	**62955.53**

प्राप्ति स्थान :—राज्य बजट डोकूमेन्टस/अर्थ तथा सांख्यिकीय विश्लेषण विभाग, हरियाणा।

नोट :—कोष्ठकों में दिए गये आंकड़े कुल कर भिन्न राजस्व का प्रतिशत है।

लोक वित्त

हरियाणा सरकार का विकासात्मक राजस्व खर्च

संख्या 25.3 (करोड़ ₹ में)

मद	2013-14	2014-15	2015-16 (संशोधित अनुमान)	2016-17 (बजट अनुमान)
	2	3	4	5
(क) सामाजिक सेवाएं (1 से 14)	15413.41	19120.56	25194.92	29402.77
	(54.75)	(59.36)	(55.03)	(55.60)
1. सामान्य शिक्षा	6947.55	8756.53	10589.47	12878.83
	(24.68)	(27.19)	(23.13)	(24.35)
2. तकनीकी शिक्षा	294.82	354.12	416.39	421.42
	(1.05)	(1.10)	(0.91)	(0.80)
3. कला और संस्कृति	6.73	9.68	14.02	23.83
	(0.02)	(0.03)	(0.03)	(0.05)
4. खेलें एवं युवा सेवाएं	124.39	172.85	289.01	313.13
	(0.44)	(0.54)	(0.63)	(0.59)
5. चिकित्सा एवं जन—स्वास्थ्य	1570.27	2046.57	2647.27	3156.39
	(5.58)	(6.35)	(5.78)	(5.97)
6. परिवार कल्याण	132.37	127.28	174.26	182.45
	(0.47)	(0.39)	(0.38)	(0.34)
7. जलपूर्ति तथा सफाई	1229.19	1359.24	1670.19	1870.77
	(4.37)	(4.22)	(3.65)	(3.54)
8. शहरी विकास	1628.23	1640.11	2998.48	3645.86
	(5.78)	(5.09)	(6.55)	(6.89)
9. अनुसूचित जातियों, अनुसूचित जन जातियों तथा अन्य पिछड़े वर्ग का कल्याण	321.82	270.00	656.80	662.52
	(1.14)	(0.84)	(1.43)	(1.25)
10. आवास	22.77	21.77	24.37	27.19
	(0.08)	(0.07)	(0.05)	(0.05)
11. श्रम तथा रोजगार	237.71	289.71	351.03	401.21
	(0.85)	(0.90)	(0.77)	(0.76)
12. सामाजिक सुरक्षा और कल्याण	2343.33	3504.18	4339.79	5026.78
	(8.32)	(10.88)	(9.48)	(9.51)
13. प्राकृतिक आपदाओं के कारण सहायता	304.46	307.74	682.48	292.39
	(1.08)	(0.95)	(1.49)	(0.55)
14. अन्य	249.77	260.78	341.36	500.00
	(0.89)	(0.81)	(0.75)	(0.95)

लोक वित्त

हरियाणा सरकार का विकासात्मक राजस्व खर्च

संख्या 25.3 (जारी) (करोड़ ₹ में)

मद	2013-14	2014-15	2015-16 (संशोधित अनुमान)	2016-17 (बजट अनुमान)
1	2	3	4	5
(ख) आर्थिक सेवाएं (1 से 11)	12740.20	13088.00	20590.64	23482.21
	(45.25)	(40.64)	(44.97)	(44.40)
1. सामान्य आर्थिक सेवाएं	285.64	94.49	271.18	482.97
	(1.01)	(0.29)	(0.59)	(0.91)
2. कृषि तथा सम्बद्ध सेवाएं (i से x)	1846.45	2011.92	2768.37	3483.44
	(6.56)	(6.25)	(6.05)	(6.59)
(i). कृषि कार्य	531.95	526.28	919.72	1493.77
	(1.89)	(1.63)	(2.01)	(2.83)
(ii). भूमि तथा जल संरक्षण	43.85	52.18	64.74	98.56
	(0.16)	(0.16)	(0.14)	(0.19)
(iii). पशु पालन	406.77	503.80	574.11	715.18
	(1.44)	(1.57)	(1.25)	(1.35)
(iv). डेरी विकास	0.93	0.99	0.89	1.26
	(**)	(**)	(**)	(**)
(v). मछली पालन	23.50	27.96	39.85	47.22
	(0.08)	(0.09)	(0.09)	(0.09)
(vi). वानिकी एवं वन्य जीवन	246.92	300.05	342.60	347.80
	(0.88)	(0.93)	(0.75)	(0.66)
(vii). खाद्य, भण्डारण और भण्डार घर	98.04	127.18	189.37	202.23
	(0.35)	(0.40)	(0.41)	(0.38)
(viii). कृषि अनुसंधान और शिक्षा	260.32	231.98	324.43	354.54
	(0.92)	(0.72)	(0.71)	(0.67)
(ix). सहकारिता	232.78	240.03	311.08	220.70
	(0.83)	(0.75)	(0.68)	(0.42)
(x). अन्य कृषि कार्यक्रम	1.39	1.47	1.58	2.18
	(0.01)	(0.00)	(0.00)	(0.00)
3. ग्रामीण विकास	1727.40	1843.44	2522.02	2854.22
	(6.14)	(5.72)	(5.51)	(5.40)
4. सिंचाई एवं बाढ नियंत्रण	1161.83	1159.14	1648.26	1927.14
	(4.13)	(3.60)	(3.60)	(3.65)
5. ऊर्जा	5212.06	5244.67	10363.48	10716.77
	(18.51)	(16.28)	(22.63)	(20.26)
6. उद्योग, ग्रामीण एवं लघु उद्योग	88.39	136.57	159.85	789.93
	(0.31)	(0.42)	(0.35)	(1.49)
7. अलोह खनन और धातु कर्म उद्योग	8.67	9.11	11.11	13.85
	(0.03)	(0.03)	(0.02)	(0.03)

लोक वित्त

हरियाणा सरकार का विकासात्मक राजस्व खर्च

संख्या 25.3 (समाप्त) (करोड़ ₹ में)

मद	2013-14	2014-15	2015-16 (संशोधित अनुमान)	2016-17 (बजट अनुमान)
1	2	3	4	5
8. नगर विमानन	3.06	1.72	1.76	2.37
	(0.01)	(0.01)	(**)	(**)
9. विज्ञान, प्रोद्योगिकी और पर्यावरण	29.75	21.65	35.60	33.49
	(0.11)	(0.07)	(0.08)	(0.06)
10. सड़क एवं पुल	866.08	792.36	910.73	1028.60
	(3.07)	(2.46)	(1.99)	(1.95)
11. सड़क परिवहन	1510.87	1772.93	1898.28	2149.43
	(5.37)	(5.51)	(4.15)	(4.06)
कुल विकासात्मक राजस्व खर्च (क + ख)	28153.61	32208.56	45785.56	52884.98
	(100.00)	(100.00)	(100.00)	(100.00)

प्राप्ति स्थान :—राज्य बजट डोकूमेन्टस/अर्थ तथा साख्यिकीय विशलेषण विभाग, हरियाणा।

नोट :—कोष्ठकों में दिए गये आंकड़े कुल विकासात्मक राजस्व खर्च का प्रतिशत है।

लोक वित्त

हरियाणा सरकार का गैर विकासात्मक राजस्व खर्च

संख्या 25.4 (करोड़ ₹ में)

मद	2013-14	2014-15	2015-16 (संशोधित अनुमान)	2016-17 (बजट अनुमान)
1	2	3	4	5
1. राज्य की विधाएं	560.77	747.35	801.64	866.86
	(4.12)	(4.46)	(4.27)	(3.92)
2. वित्तीय सेवाएं	287.06	334.51	406.97	440.72
	(2.11)	(2.00)	(2.17)	(1.99)
3. ब्याज की अदायगी और ऋण सेवाएं (क + ख)	5849.77	6928.27	8543.36	10490.04
	(43.02)	(41.33)	(45.52)	(47.46)
(क) ऋण घटाने या उसका परिहार करने के लिये विनियोग	0.00	0.00	262.50	0.00
	(0.00)	(0.00)	(1.40)	(0.00)
(ख) ब्याज की अदायगियां (i से iv)	5849.77	6928.27	8280.86	10490.04
	(43.02)	(41.33)	(44.12)	(47.46)
(i). केन्द्र सरकार से लिए गये कर्जों पर ब्याज	112.10	112.23	105.45	95.55
	(0.83)	(0.67)	(0.56)	(0.43)
(ii). आंतरिक ऋण पर ब्याज (अ से ई)	4837.08	5887.22	7125.34	9339.91
	(35.57)	(35.12)	(37.97)	(42.25)
(अ). बाजारी कर्जों पर ब्याज	2707.63	3653.11	4830.79	5734.26
	(19.91)	(21.79)	(25.74)	(25.94)
(आ). राज्य सरकार द्वारा केन्द्रीय सरकार की राष्ट्रीय अल्प बचत निधि को जारी विशेष प्रतिभूतियों पर ब्याज	1109.93	1122.61	1175.40	1238.07
	(8.16)	(6.70)	(6.26)	(5.60)
(इ). भारतीय रिजर्व बैंक से अर्थोपाय अग्रिम पर ब्याज	0.03	0.00	1.00	1.00
	(**)	(**)	(0.01)	(**)
(ई). अन्य	1019.49	1111.50	1118.15	2366.58
	(7.50)	(6.63)	(5.96)	(10.71)
(iii). छोटी बचतों, भविष्य—निधियों आदि पर ब्याज	871.89	899.76	1015.23	1013.59
	(6.41)	(5.37)	(5.41)	(4.59)
(iv). अन्य	28.70	29.06	34.84	40.99
	(0.21)	(0.17)	(0.18)	(0.19)
4. प्रशासकीय सेवाएं (i से v)	2729.45	3498.45	3806.62	4644.98
	(20.08)	(20.86)	(20.29)	(21.02)
(i). जिला प्रशासन	137.92	155.08	160.77	194.96
	(1.02)	(0.92)	(0.86)	(0.88)
(ii). पुलिस	2031.86	2625.25	2861.00	3542.14
	(14.94)	(15.66)	(15.25)	(16.03)

लोक वित्त

हरियाणा सरकार का गैर विकासात्मक राजस्व खर्च

संख्या 25.4 (समाप्त) (करोड़ ₹ में)

मद	2013-14	2014-15	2015-16 (संशोधित अनुमान)	2016-17 (बजट अनुमान)
1	2	3	4	5
(iii). लोक निर्माण कार्य	170.57	262.15	232.38	284.73
	(1.26)	(1.56)	(1.24)	(1.29)
(iv). सचिवालय सामान्य सेवाएं	104.41	113.01	122.92	144.04
	(0.77)	(0.67)	(0.65)	(0.65)
(v). अन्य	284.69	342.96	429.55	479.11
	(2.09)	(2.05)	(2.29)	(2.17)
5. पेंशन तथा विविध सामान्य सेवाएं	4170.26	5256.15	5208.59	5660.75
	(30.67)	(31.35)	(27.75)	(25.61)
I. कुल गैर विकासात्मक राजस्व खर्च	**13597.31**	**16764.73**	**18767.18**	**22103.35**
	(100.00)	(100.00)	(100.00)	(100.00)
II. कुल विकासात्मक राजस्व खर्च (सारणी संख्या 26.3 से)	**28153.61**	**32208.56**	**45785.56**	**52884.98**
III. स्थानीय निकायों एवं पंचायत राज्य संस्थाओं के मुआवजा तथा समुनेशन	**136.18**	**144.58**	**307.76**	**247.55**
कुल राजस्व खर्च (I+II+III)	**41887.10**	**49117.87**	**64860.50**	**75235.88**

प्राप्ति स्थान :—राज्य बजट डोकूमेन्टस/अर्थ तथा सांख्यिकीय विश्लेषण विभाग, हरियाणा।

टिप्पणी :- कोष्ठकों में दिए गये आंकड़े कुल गैर विकासात्मक राजस्व खर्च का प्रतिशत है।

** प्रतिशत नगण्य है।

लोक वित्त

हरियाणा सरकार की पूंजीगत प्राप्तियां

संख्या 25.5 (करोड़ ₹ में)

मद	2013-14	2014-15	2015-16 (संशोधित अनुमान)	2016-17 (बजट अनुमान)
1	2	3	4	5
1. कर्जे की प्राप्तियां	261.85	272.82	457.41	688.13
	(2.64)	(2.50)	(1.48)	(2.67)
2. अन्य कर्जे	9.89	18.74	16.87	22.34
	(0.10)	(0.17)	(0.06)	(0.09)
3. लोक ऋण (निवल) (i + ii)	9635.69	10631.34	30360.66	25048.54
	(97.26)	(97.33)	(98.46)	(97.24)
(i). राज्य सरकार का आन्तरिक ऋण (निवल)	9462.61	10654.32	29972.46	24413.24
	(95.51)	(97.54)	(97.20)	(94.77)
(ii). केन्द्रीय सरकार से कर्जे तथा अग्रिम (निवल)	173.08	-22.98	388.20	635.30
	(1.75)	(-0.21)	(1.26)	(2.47)
कुल	**9907.43**	**10922.90**	**30834.94**	**25759.01**
	(100.00)	(100.00)	(100.00)	(100.00)

प्राप्ति स्थान :—राज्य बजट डोकूमेन्टस/अर्थ तथा सांख्यिकीय विश्लेषण विभाग, हरियाणा।

नोट :—कोष्ठकों में दिए गये आंकड़े कुल का प्रतिशत है।

लोक वित्त

हरियाणा सरकार का पूंजीगत खर्च

संख्या 25.6 (करोड़ ₹ में)

मद	2013-14	2014-15	2015-16 (संशोधित अनुमान)	2016-17 (बजट अनुमान)
1	2	3	4	5
I. पूंजीगत परिव्यय (क+ख)	3934.60	3715.53	6481.67	8816.70
	(83.53)	(81.51)	(32.12)	(65.09)
(क) विकासात्मक (अ+आ)	3652.44	3424.83	6014.16	8287.90
	(77.54)	(75.13)	(29.81)	(61.18)
(अ). सामाजिक सेवाएं (1 से 8)	1823.94	1897.56	1792.30	2459.13
	(38.72)	(41.63)	(8.88)	(18.15)
1. शिक्षा, खेल, कला तथा संस्कृति	158.99	186.07	209.40	254.31
	(3.37)	(4.08)	(1.04)	(1.88)
2. चिकित्सा एवं जन स्वास्थ्य	49.82	64.87	35.75	578.10
	(1.06)	(1.42)	(0.18)	(4.27)
3. जलपूर्ति तथा सफाई	1077.38	959.96	964.19	1217.60
	(22.87)	(21.06)	(4.78)	(8.99)
4. आवास	35.89	30.51	96.35	132.00
	(0.76)	(0.67)	(0.48)	(0.97)
5. अनुसूचित जातियों/ जनजातियों तथा अन्य पिछड़े वर्गों के कल्याण हेतु	1.25	1.25	2.24	11.55
	(0.03)	(0.03)	(0.01)	(0.08)
6. सामाजिक सुरक्षा एवं कल्याण	1.93	56.84	140.31	123.07
	(0.04)	(1.25)	(0.69)	(0.91)
7. अन्य सामाजिक सेवाएं	498.68	598.06	344.06	142.50
	(10.59)	(13.12)	(1.70)	(1.05)
8. परिवार कल्याण	0.00	0.00	0.00	0.00
	(0.00)	(0.00)	(0.00)	(0.00)
(आ). आर्थिक सेवाएं (1 से 8)	1828.50	1527.27	4221.86	5828.77
	(38.82)	(33.50)	(20.93)	(43.03)
1. सामान्य आर्थिक सेवाएं	20.29	29.51	31.90	66.81
	(0.43)	(0.65)	(0.16)	(0.49)
2. कृषि तथा सम्बद्ध सेवाएं (i से iv)	-1075.70	-1053.03	-134.25	93.48
	-(22.84)	-(23.10)	-(0.67)	(0.69)
(i). खाद्य भंडारण और भण्डार दर	-1125.43	-1121.43	-265.91	-4.46
	-(23.89)	-(24.60)	-(1.32)	-(0.03)
(ii). सहकारिता	44.78	63.90	115.31	82.44
	(0.95)	(1.40)	(0.57)	(0.61)
(iii). मछली पालन	0.00	0.00	1.35	0.50
	(0.00)	(0.00)	(0.00)	(0.00)
(iv). वानिकी तथा वन्य प्राणी	0.00	0.00	0.00	0.00
	(0.00)	(0.00)	(0.00)	(0.00)
(v). पशु पालन	4.95	4.50	15.00	15.00
	(0.10)	(0.10)	(0.08)	(0.11)

लोक वित्त

हरियाणा सरकार का पूंजीगत खर्च

संख्या 25.6 (जारी) (करोड़ ₹ में)

मद	2013-14	2014-15	2015-16 (संशोधित अनुमान)	2016-17 (बजट अनुमान)
1	2	3	4	5
3. सिंचाई एवं बाढ़ नियंत्रण	908.30	965.33	538.22	725.50
	(19.28)	(21.18)	(2.67)	(5.36)
4. ऊर्जा/विद्युत परियोजनाएं	100.08	66.94	1597.50	1933.51
	(2.12)	(1.47)	(7.92)	(14.27)
5. उद्योग तथा खनिज पदार्थ	6.05	1.22	4.03	5.22
	(0.13)	(0.02)	(0.02)	(0.04)
6. नगर विमानन	6.89	2.92	5.80	74.75
	(0.15)	(0.06)	(0.03)	(0.55)
7. सड़क तथा पुल	1743.58	1376.20	2066.01	2716.00
	(37.02)	(30.19)	(10.24)	(20.05)
8. सड़क परिवहन	119.01	138.18	112.65	213.50
	(2.53)	(3.03)	(0.56)	(1.58)
(ख) गैर विकासात्मक (सामान्य सेवाएं)	282.16	290.70	467.51	528.80
	(5.99)	(6.38)	(2.31)	(3.91)
II. कर्ज तथा अग्रिम (ग+घ)	775.61	842.87	13695.13	4729.38
	(16.47)	(18.49)	(67.88)	(34.91)
(ग) विकासात्मक (इ+ई)	654.89	720.31	13545.59	4668.88
	(13.91)	(15.80)	(67.14)	(34.46)
(इ). सामाजिक सेवाएं (i से iii)	161.54	173.73	161.00	6.50
	(3.43)	(3.81)	(0.80)	(0.04)
(i). सरकारी कर्मचारी को आवास के लिए कर्ज	161.54	173.73	161.00	6.50
	(3.43)	(3.81)	(0.80)	(0.05)
(ii). शहरी विकास	0.00	0.00	0.00	0.00
	(0.00)	(0.00)	(0.00)	(0.00)
(iii). अनुसूचित जाति / अनुसूचित जनजाति तथा अन्य पिछड़े वर्ग के कल्याण हेतु	0.00	0.00	0.00	0.00
	(0.00)	(0.00)	(0.00)	(0.00)

लोक वित्त

हरियाणा सरकार का पूंजीगत खर्च

संख्या 25.6 (समाप्त) (करोड़ ₹ में)

मद	2013-14	2014-15	2015-16 (संशोधित अनुमान)	2016-17 (बजट अनुमान)
1	2	3	4	5
(ई). आर्थिक सेवाएं (i से iv)	493.35	546.58	13384.59	4662.38
	(10.48)	(11.99)	(66.34)	(34.42)
(i). कृषि तथा सम्बन्ध सेवाएं	41.53	222.77	197.91	59.46
	(0.88)	(4.89)	(0.98)	(0.44)
(ii). ग्रामीण विकास	0.94	0.70	1.00	1.50
	(0.02)	(0.01)	(0.01)	(0.01)
(iii). ऊर्जा/बिद्युत परियोजनाएं	290.88	118.11	12519.68	4176.42
	(6.18)	(2.59)	(62.05)	(30.83)
(iv). उद्योग तथा खनिज पदार्थ	160.00	205.00	666.00	425.00
	(3.40)	(4.50)	(3.30)	(3.14)
(घ) गैर विकासात्मक (सरकारी कर्मचारियों को कर्जे, आवास को छोड़कर)	120.72	122.56	149.54	60.50
	(2.56)	(2.69)	(0.74)	(0.45)
कुल पूंजीगत खर्च (I + II)	**4710.21**	**4558.40**	**20176.80**	**13546.08**
	(100.00)	(100.00)	(100.00)	(100.00)

प्राप्ति स्थान :—राज्य बजट डोकूमेन्टस/अर्थ तथा सांख्यिकीय विश्लेषण विभाग, हरियाणा।

नोट :—कोष्ठकों में दिए गये आंकड़े कुल पूंजीगत व्यय का प्रतिशत है।

लोक वित्त

हरियाणा सरकार का लोक लेखा (प्राप्तियां)

संख्या 25.7 **(करोड़ ₹ में)**

मद	2013-14	2014-15	2015-16 (संशोधित अनुमान)	2016-17 (बजट अनुमान)
1	2	3	4	5
लोक लेखा				
1. अन्य बचतें, भविष्य निधि आदि	2498.81	2747.69	2975.00	3152.00
	(3.62)	(3.51)	(3.51)	(3.26)
2. आरक्षित निधि	511.50	1475.14	890.89	533.51
	(0.74)	(1.88)	(1.05)	(0.55)
3. निक्षेप तथा पेशगियां	15645.50	17091.83	18044.20	19922.40
	(22.69)	(21.82)	(21.27)	(20.58)
4. उचंत तथा विविध	42783.95	50502.13	55847.00	65617.00
	(62.04)	(64.47)	(65.83)	(67.80)
5. प्रेषण	7521.22	6514.21	7080.00	7555.00
	(10.91)	(8.32)	(8.34)	(7.81)
कुल जोड़ (1 से 5)	**68960.98**	**78331.00**	**84837.09**	**96779.91**
	(100.00)	(100.00)	(100.00)	(100.00)

प्राप्ति स्थान :—राज्य बजट डोकूमेन्टस/अर्थ तथा सांख्यिकीय विश्लेषण विभाग, हरियाणा।

नोट :—कोष्ठकों में दिए गये आंकड़े कुल का प्रतिशत है।

लोक वित्त

हरियाणा सरकार का लोक लेखा (वितरण)

संख्या 25.8 (करोड़ ₹ में)

मद	2013-14	2014-15	2015-16 (संशोधित अनुमान)	2016-17 (बजट अनुमान)
1	2	3	4	5
लोक लेखा				
1. अल्प बचत, भविष्य निधि इत्यादि	1777.82	1706.64	1630.00	1580.00
	(2.50)	(2.26)	(1.92)	(1.63)
2. आरक्षित निधि	509.21	1436.17	809.67	503.75
	(0.71)	(1.90)	(0.95)	(0.52)
3. निक्षेप तथा पेशगियां	14559.07	16620.40	17487.50	19257.20
	(20.48)	(21.97)	(20.61)	(19.90)
4. उचंत तथा विविध	46732.90	49356.59	57826.00	67820.00
	(65.73)	(65.24)	(68.14)	(70.10)
5. प्रेषण	7521.46	6528.10	7110.00	7595.00
	(10.58)	(8.63)	(8.38)	(7.85)
कुल जोड़ (1 से 5)	71100.46	75647.90	84863.17	96755.95
	(100.00)	(100.00)	(100.00)	(100.00)

प्राप्ति स्थान :—राज्य बजट डोकूमेन्टस/अर्थ तथा सांख्यिकीय विश्लेषण विभाग, हरियाणा।

नोट :—कोष्ठकों में दिए गये आंकड़े कुल का प्रतिशत है।

लोक वित्त

हरियाणा सरकार की वित्तीय स्थिति

संख्या 25.9 (करोड़ ₹ में)

मद	2013-14	2014-15	2015-16 (संशोधित अनुमान)	2016-17 (बजट अनुमान)
1	2	3	4	5
1. अथशेष				
पुस्तकों के अनुसार :—				
(क) महालेखाकार	164.97	(-)652.31	76.07	14.98
(ख) रिजर्व बैंक ऑफ इण्डिया	170.78	(-)616.92	100.04	38.95
2. राजस्व लेखा —				
(क) प्राप्तियां	38012.08	40798.66	54167.35	62955.53
(ख) खर्च	41887.10	49117.87	64860.50	75235.88
(ग) अधिशेष / घाटा	(-)3875.02	(-)8319.21	(-)10693.15	(-)12280.35
3. विविध पूंजीगत प्राप्तियां	9.89	18.74	16.87	22.34
4. पूंजीगत परिव्यय	3934.60	3715.53	6481.67	8816.69
5. लोक ऋण				
ऋण प्राप्तियां	17712.95	18858.75	38940.80	34726.04
पुन: अदायगी	8077.26	8227.41	8580.14	9677.50
निवल	9635.69	10631.34	30360.66	25048.54
6. कर्जे तथा अग्रिम				
अग्रिम	775.61	842.87	13695.13	4729.39
प्राप्तियां	261.85	272.82	457.41	688.13
निवल	(-)513.76	(-)570.05	(-)13237.72	(-)4041.26
7. अन्तर्राज्यीय समायोजन				
8. आकस्मिक निधि का विनियोग				
9. आकस्मिक निधि (निवल)				
10. अल्प बचते, भविष्य निधि तथा इत्यादि (निवल)	720.99	1041.05	1345.00	1572.00
11. जमा तथा पेशगियां, आरक्षित निधि, उंचत तथा विविध (निवल)	(-)2860.23	1655.93	(-)1341.08	(-)1508.04
12. प्रेषण (निवल)	(-)0.24	(-)13.89	(-)30.00	(-)40.00
13. निवल (वर्ष के लेखे पर)	(-)817.28	728.38	(-)61.09	(-)43.46
14. इतिशेष-पुस्तकों के अनुसार				
(क) महालेखाकार	(-)652.31	76.07	14.98	(-)28.48
(ख) रिजर्व बैंक आफ इण्डिया	(-)616.92	100.04	38.95	(-)4.51

प्राप्ति स्थान :—राज्य बजट डोकूमेन्टस/अर्थ तथा सांख्यिकीय विश्लेषण विभाग, हरियाणा।

लोक वित्त

हरियाणा सरकार के प्रशासकीय विभागों का बजट व्यय — प्रयोजनावार वर्गीकरण

संख्या 25.10 (₹ लाखों में)

मद	2013-14	2014-15	2015-16 (संशोधित अनुमान)	2016-17 (बजट अनुमान)
1	2	3	4	5
1. सामान्य लोक सेवाएं	477058	599306	678276	812886
1.1 सामान्य प्रशासन, सार्वजनिक व्यवस्था एवं सुरक्षा	473511	596555	673872	808667
1.2 सामान्य अनुसंधान	3547	2751	4404	4219
2. नागरिक सुरक्षा	2371	2379	2872	3017
3. शिक्षा सम्बन्धित मामले तथा सेवाएं	959922	1152517	1381959	1690443
(i). प्रशासन, विनियम एवं अनुसंधान	33134	24355	44349	54513
(ii). स्कूल, विश्व विद्यालय तथा संस्थान	926788	1128162	1337610	1635930
4. स्वास्थ्य सम्बन्धित मामले तथा सेवाएं	166166	207467	274902	305200
(i). प्रशासन, विनियम एवं अनुंसधान	10039	10286	12549	15386
(ii). अस्पताल, क्लिनिक तथा अन्य स्वास्थ्य सेवाएं	156127	197181	262353	289814
5. कल्याण सम्बन्धित मामले तथा सेवाएं	300341	430208	530545	614108
6. आवासीय तथा सामुदायिक सुख सुविधाओं के मामले तथा सेवाएं	435843	425881	612417	694562
7. सांस्कृतिक, मनोंरजन तथा धार्मिक मामले सेवाएं	18724	26421	39767	48800
8. आर्थिक मामले तथा सेवाएं	1286743	1332821	3638617	3086268
8.1 सामान्य प्रशासन, विनिमय एवं अनुसंधान	32289	63105	88034	90086
8.2 कृषि, वन, मत्स्य एवं शिकार	247304	258724	392777	486012

लोक वित्त

हरियाणा सरकार के प्रशासकीय विभागों का बजट व्यय — प्रयोजनावार वर्गीकरण

संख्या 25.10 (समाप्त) (₹ लाखों में)

मद	2013-14	2014-15	2015-16 (संशोधित अनुमान)	2016-17 (बजट अनुमान)
1	2	3	4	5
8.3 खानें, उत्पादन एवं निर्माण	28065	36790	87546	113831
8.4 विद्युत, गैस, भाप तथा ऊर्जा के अन्य साधन	559410	542965	2448100	1682708
8.5 पेयजल आपूर्ति	216934	219778	250372	279312
8.6 यातायात एवं संचार	310959	280240	374391	422185
8.7 अन्य आर्थिक सेवाएं	-108218	-68781	-2603	12134
9. पर्यावरण सुरक्षा	570	701	748	952
10. विपदा राहत	23034	50384	63128	34042
11. ब्याज	571107	658322	821607	1031087
जोड़ प्रशासकीय विभाग	**4241879**	**4886407**	**8044838**	**8321365**
जोड़ विभागीय वाणिज्यिक उपक्रम	**377037**	**417476**	**445576**	**525060**
कुल जोड़	**4618916**	**5303883**	**8490414**	**8846425**

प्राप्ति स्थान :—राज्य बजट डोकूमेन्टस/अर्थ तथा सांख्यिकीय विश्लेषण विभाग, हरियाणा।

लोक वित्त

हरियाणा सरकार का बजट व्यय — आर्थिक वर्गीकरण

संख्या 25.11 (₹ लाखों में)

मद	2013-14	2014-15	2015-16 (संशोधित अनुमान)	2016-17 (बजट अनुमान)
1	2	3	4	5
I. प्रशासकीय विभाग (1 से 10 तक)	4241879	4886407	8044838	8321365
1. उपभोग व्यय	1701098	2074714	2409740	2878934
(i). कर्मचारियों का प्रतिभार	1496483	1820918	2067444	2472970
(ii). वस्तुओं तथा सेवाओं की निवल खरीद	182824	209653	307815	365108
(iii). हस्तांतरण वस्तु में	21791	44143	34481	40856
2. सकल पूंजी निर्माण	264923	271767	419601	606192
3. चालू हस्तांतरण	604632	893977	1342944	1511952
4. अनुदान	568112	61119	97120	147167
5. आरोपित अनुदान	164378	179594	232608	228963
6. ब्याज	571107	658322	821607	1031087
7. पूंजीगत हस्तांतरण	265780	647996	1166410	1231995
8. वित्तीय परिसम्पत्तियों की खरीद	13803	11474	171355	199886
9. ऋण एवं पेशगियां	77561	84286	1369512	472938
10. भौतिक परिसम्पत्तियों की निवल खरीद	10485	3158	13941	12251

लोक वित्त

हरियाणा सरकार के प्रशासकीय विभागों का बजट व्यय—प्रयोजनवार वर्गीकरण

संख्या 25.11 (समाप्त) (₹ लाखों में)

मद	2013-14	2014-15	2015-16 (संशोधित अनुमान)	2016-17 (बजट अनुमान)
1	2	3	4	5
(II) विभागीय वाणिज्यिक उपक्रम (1 से 6 तक)	377037	417476	445576	525060
1. वस्तुओं तथा सेवाओं की खरीद जिसमें मरम्मत सम्मिलित है	112458	122778	131058	146088
2. कर्मचारियों का प्रतिभार	119255	136949	203926	227858
3. स्थिर पूंजी का अवक्षय	3394	3988	4290	4390
4. ब्याज	52505	57493	46479	57917
5. सकल पूंजी निर्माण	87666	95368	54098	84807
6. भौतिक परिसम्पत्तियों की निबल खरीद	1759	900	5725	4000
कुल खर्च (I + II)	**4618916**	**5303883**	**8490414**	**8846425**

प्राप्ति स्थान :—राज्य बजट डोकूमेन्टस/अर्थ तथा सांख्यिकीय विश्लेषण विभाग, हरियाणा।

खण्ड—XXVI
उत्पादन शुल्क तथा बिक्री कर

इस खण्ड में सूचना आबकारी तथा कराधान आयुक्त, हरियाणा से इकट्ठी की गई है।

सारणी 26.1—निर्धारितियों की संख्या और पिछले कई वर्षो से वसूल किए गए बिक्री कर को दिखाती है।

सारणी 26.2—शराब और अफीम की खपत को दिखाती है।

सारणी 26.3—मनोंरजन कर से प्राप्तियों को दिखाती है।

सारणी 26.4—मनोरंजन स्थानों की संख्या को दिखाती है।

सारणी 26.5—शराब, अफीम और अन्य औषधियों पर उत्पादन-कर की दरों को दिखाती है।

सारणी 26.6—में यात्री तथा मालकर अधिनियम, 1952 के अधीन गाड़ियों के रजिस्ट्रीकृत मालिकों की संख्या और वसूल किये गए कर की सूचना दी गई है।

उत्पादन शुल्क तथा बिक्री कर

निर्धारितियों की संख्या और वसूल किया गया बिक्री कर

संख्या 26.1

वर्ष/जिला	31 मार्च 2015 को निर्धारितियों की संख्या		प्राप्त कर (000 ₹)	
	हरियाणा मूल्य वर्धित कर अधिनियम, 2003	केन्द्रीय बिक्री कर अधिनियम 1956	हरियाणा मूल्य वर्धित कर अधिनियम, 2003	केन्द्रीय बिक्री कर अधिनियम, 1956
1	2	3	4	5
1966-67	20,366	15,749	51,511	20,258
1970-71	26,132	20,750	1,04,125	65,233
1980-81	54,546	49,779	5,58,820	4,45,145
1990-91	84,055	79,758	32,16,199	17,28,113
1995-96	99,726	95,714	69,48,623	36,89,348
2000-01	1,13,654	1,12,951	1,84,49,479	73,35,008
2005-06	1,33,528	1,30,819	4,39,94,058	1,24,44,553
2009-10	1,69,707	1,67,472	8,04,35,575	4,06,29,237
2012-13	2,01,674	1,99,311	14,40,22,660	1,58,22,818
2013-14	2,13,430	2,11,501	1,56,98,923.47	15,49,847.76
2014-15	223831	222021	1796678	196322
2015-16	2,14,775	2,12,936	19,28,213.84	5,26,792.63
अम्बाला	13,775	13,734	1,83,634.58	4,666.96
पंचकूला	6,689	6,678	38,423.56	5,712.72
यमुनानगर	10,912	10,895	21,710.14	3,417.43
कुरुक्षेत्र	7,154	7,073	18,712.85	709.53
कैथल	6,809	6,769	16,624.82	323.36
करनाल	12,557	12,488	99,169.28	4,686.88
पानीपत	12,849	12,755	3,20,148.75	4,4284.7
सोनीपत	11,058	10,992	1,03,988.73	17,183.57
रोहतक	6,645	6,475	38,565.03	2,160.93
झज्जर	5,673	5,633	34,356.61	10,849.14
फरीदाबाद	31,520	31,140	3,58,338.97	33,056.43
पलवल	3,874	3,650	19,933.78	4,547.7
गुरूग्राम	32,942	32,632	4,79,657.19	74,503.79
नूंह	1,714	1,685	11,133.55	690.13
रिवाड़ी	6,016	6,004	48,823.77	15,236.12
महेन्द्रगढ़	3,279	3,254	4,298.94	165.43
भिवानी	7,490	7,483	21,501.69	584.38
जीन्द	7,272	7,202	13,139.43	533.14
हिसार	11,189	11,098	42,538.76	2,839.41
फतेहाबाद	5,749	5,734	15,112.91	71.47
सिरसा	9,609	9,562	22,566.63	261.41
मुख्यालय	0	0	15,833.87	3,00,308

प्राप्ति स्थान :—कार्यालय आबकारी तथा कराधान आयुक्त, हरियाणा।

उत्पादन शुल्क तथा बिक्री कर

शराब और अफीम की खपत

संख्या 26.2

वर्ष/जिला	देसी शराब (प्रूफ लिटर)	विदेशी शराब (प्रूफ लिटर)	शराब तथा बियर (बल्क लिटर)	अफीम (किलोग्राम)
1	2	3	4	5
1966-67	14,20,345	50,785	1,46,994	4.000
1970-71	41,46,157	1,70,546	5,67,526	2.064
1975-76	54,96,374	15,13,180	15,51,665	2.220
1980-81	49,93,664	44,43,067	57,21,705	5.000
1985-86	1,29,16,338	1,03,97,267	1,01,59,797	5.000
1990-91	2,38,10,988	2,23,84,493	1,53,05,645	5.000
1995-96	3,14,25,065	1,89,04,517	1,06,09,851	5.000
2000-01	4,29,90,000	1,76,88,000	1,70,41,875	2.000
2005-06	4,15,70,000	2,33,21,000	1,55,95,750	1.404
2009-10	9,60,64,711	5,06,57,544	6,32,44,149	1.524
2012-13	10,52,86,706	5,49,65,950	9,37,28,515	1.890
2013-14	9,59,63,868	6,03,38,276	6,36,88,580	0.500
2014-15	100171000	57470000	114017662	30.000
2015-16	8,65,25,000	5,51,92,000	12,33,92,449	55.000
अम्बाला	34,05,000	18,53,000	51,41,684	—
पंचकूला	18,36,000	14,46,000	2,25,91,088	—
यमुनानगर	35,56,000	14,73,000	33,29,210	—
कुरुक्षेत्र	23,01,000	10,63,000	26,55,799	—
कैथल	46,90,000	8,95,000	77,85,336	—
करनाल	45,81,000	14,78,000	22,276	—
पानीपत	42,85,000	18,50,000	47,67,987	—
सोनीपत	47,85,000	23,66,000	75,750	45.000
रोहतक	33,93,000	18,64,000	25,91,783	—
झज्जर	37,82,000	17,99,000	29,58,983	—
फरीदाबाद	72,63,000	1,01,76,000	1,04,21,226	—
पलवल	23,86,000	14,07,000	34,25,760	—
गुरूग्राम	72,15,000	1,67,33,000	2,37,41,915	—
नूंह	7,37,000	7,23,000	9,17,026	—
रिवाड़ी	37,68,000	30,69,000	40,14,776	—
महेन्द्रगढ़	25,86,000	12,40,000	12,70,271	—
भिवानी	56,84,000	16,62,000	1,75,80,765	—
जीन्द	49,77,000	8,31,000	17,55,216	10.000
हिसार	69,44,000	13,46,000	36,59,958	—
फतेहाबाद	30,77,000	7,67,000	26,83,292	—
सिरसा	52,74,000	11,51,000	20,02,348	—

प्राप्ति स्थान :—कार्यालय आबकारी तथा कराधान आयुक्त, हरियाणा।

उत्पादन शुल्क तथा बिक्री कर

मनोरंजन कर से प्राप्तियां

संख्या 26.3 (लाख ₹)

वर्ष/जिला	मनोरंजन कर
1	2
1966-67	50.14
1970-71	110.54
1980-81	542.51
1985-86	836.64
1990-91	731.00
1995-96	1,005.49
2000-01	914.63
2005-06	1,356.09
2009-10	3,555.00
2011-12	3,995.95
2012-13	5,041.56
2013-14	6,185.19
2014-15	6325.69
2015-16	7,459.72
अम्बाला	212.65
पंचकूला	107.39
यमुनानगर	133.10
कुरुक्षेत्र	160.88
कैथल	3.74
करनाल	124.5
पानीपत	238.09
सोनीपत	249.38
रोहतक	201.93
झज्जर	40.54
फरीदाबाद	1,410.25
पलवल	0.51
गुरूग्राम	3,989.21
नूंह	0.10
रिवाड़ी	176.74
महेन्द्रगढ़	14.27
भिवानी	78.56
जीन्द	27.75
हिसार	163.27
फतेहाबाद	2.59
सिरसा	124.27

प्राप्ति स्थान :—कार्यालय आबकारी तथा कराधान आयुक्त, हरियाणा।

उत्पादन शुल्क तथा बिक्री कर

मनोरंजन स्थान

संख्या 26.4

जिला	मनोरंजन स्थान									
	1966-67	1970-71	1980-81	1990-91	1995-96	2000-01	2005-06	2010-11	2014-15	2015-16
1	2	3	4	5	6	7	8	9	10	11
अम्बाला	10	11	16	8	8	7	6	4	11	11
पंचकूला	*	*	*	*	*	2	2	3	4	11
यमुनानगर	*	*	*	5	5	5	2	1	40	6
कुरुक्षेत्र	*	*	13	7	7	7	4	3	0	1
कैथल	*	*	*	5	6	5	4	2	63	3
करनाल	9	17	13	6	7	7	6	5	6	6
पानीपत	*	*	*	7	6	7	5	7	6	14
सोनीपत	*	*	5	8	11	10	8	7	6	16
रोहतक	9	9	16	11	9	7	6	4	3	12
झज्जर	*	*	*	*	*	3	2	2	1	6
फरीदाबाद	*	*	8	12	12	12	11	13	6	41
पलवल	*	*	*	*	*	*	*	1	5	0
मेवात	*	*	*	*	*	*	4	3	4	0
गुड़गांव	8	13	5	8	7	12	9	9	1	59
रिवाड़ी	*`	*	*	2	3	4	3	3	1	15
महेन्द्रगढ़	1	4	6	8	5	5	3	3	12	1
भिवानी	*	*	5	3	2	3	—	—	14	3
जीन्द	2	3	5	5	5	5	5	—	15	6
हिसार	11	12	15	17	18	9	8	5	9	9
फतेहाबाद	*	*	*	*	*	9	6	1	4	3
सिरसा	*	*	6	7	7	7	3	1	12	4
जोड़	**50**	**69**	**113**	**119**	**118**	**126**	**97**	**77**	**223**	**227**

प्राप्ति स्थान :—कार्यालय आबकारी तथा कराधान आयुक्त, हरियाणा।

*पुरानी जिला सीमाओं में सम्मिलित।

उत्पादन शुल्क तथा बिक्री कर

शराब, अफीम और अन्य औषधियों पर उत्पादन कर की दरें

संख्या 26.5 (पहली अप्रैल को)

मददें	इकाई	उत्पादन की दरें (₹ में)			
		1966-67	1970-71	1975-76	1980-81
1	2	3	4	5	6
1. देसी शराब					
(क) सादी	प्रूफ लिटर	17.60	8.00	8.00	11.00
(ख) साधारण मसालेदार	प्रूफ लिटर	17.60	8.00	8.00	11.00
2. भारत में बनी विदेशी शराब	प्रूफ लिटर	20.00	20.00	21.00	22.00
3. ऐलोपैथी औषधीय पदार्थ जोकि साधारण शराब के तौर पर प्रयोग करने के योग्य है	प्रूफ लिटर				
(क) औषधीय पदार्थ जिनमें चिकित्सीय मिश्रणों के सजीव तत्व शामिल हैं।	प्रूफ लिटर	. .	. .	3.85@	13.20
(ख) अन्य	प्रूफ लिटर	17.60	. .	15.50	52.80
4. आयुर्वैदिक औषधीय पदार्थ	प्रूफ लिटर				
(क) जिसमें अपने आप पैदा हुई एलकोहल है और जो साधारण एलकोहल के तौर पर प्रयोग के योग्य	प्रूफ लिटर	3.00	0.38	0.38	1.75
(ख) अन्य सभी एलकोहल वाली किस्में जो आसवन द्वारा तैयार की जाती है अथवा जिनमें एलकोहल मिलाई जाती है	प्रूफ लिटर	5.00	15.50	15.50	52.80
5. परिशोधित स्पिरिट	प्रूफ लिटर	5.40	7.00	7.00	7.00
6. भारत में बनी बीयर	प्रति बोतल	1.00	1.00	1.00	0.50
7. अफीम	कि. ग्रा.	774.00	760.00	760.00	760.00
8. भांग †	10 कि. ग्रा. अथवा इससे कम	20.00	20.00	20.00	20.00

@ 10% Advalorem or Rs. 3.85 per Proof Litre, whichever is higher.

उत्पादन शुल्क तथा बिक्री कर

शराब, अफीम और अन्य औषधियों पर उत्पादन कर की दरें

संख्या 26.5 (समाप्त) (पहली अप्रैल को)

मद्दें	उत्पादन की दर (₹ में)								
	1985-86	1990-91	1995-96	2000-01	2005-06	2008-09	2010-11	2013-14	2015-16
	7	8	9	10	11	12	13	14	15
1. देसी शराब									
(क) सादी	11.00	12.00	21.00	-	-	-			
(ख) साधारण मसालेदार	11.00	12.00	21.00	21.00	1.00	6.00	10.00	15.00	20.00
2. भारत में बनी विदेशी शराब	36.00	40.00	41.00	41.00	1.00	25.00	35.00	Premium -70 Deluxe-60 Regular-60 Super Deluxe-50 All Other Brandes-40	Brand with EDP upto Rs. 1200 per case=40. Per PL Brands with EDP from Rs. 1201 up to Rs. 3000 per case=50.00 per PL Brands with EDP from Rs. 3001 up to Rs. 6000 per case=60.00 per PL Brands with EDP of more than Rs. 6000 per case=70 per PL
3. ऐलोपैथी औषधीय पदार्थ जोकि साधारण शराब के तौर पर प्रयोग करने के योग्य है									
(क) औषधीय पदार्थ जिनमें चिकित्सीय मिश्रणों के सजीव तत्व शामिल हैं।	13.20	20.00	N.A.	N A	N A	N A	NA	NA	NA
(ख) अन्य	52.80	80.00	N.A.	N A	N A	N A	NA	NA	NA
4. आयुर्वैदिक औषधीय पदार्थ									
(क) जिसमें अपने आप पैदा हुई एलकोहल है और जो साधारण एलकोहल के तौर पर प्रयोग के योग्य	1.75	2.50	N.A	N A	N A	N A	NA	NA	NA
(ख) अन्य सभी एलकोहल वाली किस्में जो आसवन द्वारा तैयार की जाती है अथवा जिनमें एलकोहल मिलाई जाती है	52.80	80.00	N.A.	N A	N A	N A	NA	NA	NA
5. परिशोधित स्पिरिट	7.00	7.00	15.00	NA	NA	15.00	15.00	15.00	15.00 per PL

उत्पादन शुल्क तथा बिक्री कर

शराब, अफीम और अन्य औषधियों पर उत्पादन कर की दरें

संख्या 26.5 (समाप्त) **(पहली अप्रैल को)**

मद्दें	उत्पादन की दर (₹ में)								
	1985-86	1990-91	1995-96	2000-01	2005-06	2008-09	2010-11	2013-14	2015-16
	7	8	9	10	11	12	13	14	15
6. भारत में बनी बीयर	2.00	2.50	3.00 5.00	NA NA	NA NA	12.00	18.00	20.00	Beer i) Beer containing alcoholic 25 per BL contents upto 5.5% ii) Beer containing alcoholic 30 per BL contents more than 5.5% iii) Canned Beer 35 per BL.
7. अफीम	760.00	1250.00	760.00	2416.00	NA	NA	NA	NA	NA
8. भांग+	—	—	—	NA	NA	NA	NA	NA	NA

प्राप्ति स्थान :—कार्यालय आबकारी तथा कराधान आयुक्त, हरियाणा।

+ Sale of Bhang is banned in the State

उत्पादन शुल्क तथा बिक्री कर

यात्रा तथा माल कर अधिनियम 1952 ,और मोटर स्पिरिट बिक्री कर अधिनियम, 1939 के अधीन हरियाणा में प्राप्त कर

संख्या 26.6

वर्ष/जिला	गाड़ियों के रजिस्ट्रीकृत मालिकों की संख्या	यात्रा तथा माल कर अधिनियम, 1952 के अधीन प्राप्त कर (₹ लाखों में)
1	2	3
1966-67	5,977	197.64
1970-71	10,505	546.13
1980-81	23,643	3,339.96
1990-91	61,977	10,236.88
1995-96	96,798	14,944.32
2000-01	2,12,683	34,622.64
2005-06	3,20,167	42,771.71
2010-11	4,19,255	36,423.05
2012-13	4,68,584	43,929.86
2013-14	4,66,813	46,749.79
2014-15	491920	48989.26
अम्बाला	28885	3273.58
पंचकूला	10788	3416.47
यमुनानगर	19394	1694.93
कुरुक्षेत्र	8339	996.66
कैथल	8106	1129.45
करनाल	16148	1452.14
पानीपत	13107	1148.07
सोनीपत	17117	2512
रोहतक	22166	1509.19
झज्जर	18902	2193.14
फरीदाबाद	155748	6635.85
पलवल	320	901.11
गुरूग्राम	84080	9853.95
नूंह	5179	489.17
रिवाड़ी	16656	2568.13
महेन्द्रगढ़	8660	926.00
भिवानी	16128	2054.79
जीन्द	12655	1853.86
हिसार	5656	1006.31
फतेहाबाद	19063	2005.69
सिरसा	4823	1368.77
मुख्यालय	0	0

प्राप्ति स्थान :—कार्यालय आबकारी तथा कराधान आयुक्त, हरियाणा।

खण्ड—XXVII
बैंक उद्योग

इस खण्ड में राज्य में बैंक उद्योग के विकास सम्बन्धी सूचना दी गई है । यह सूचना रिजर्व बैंक ऑफ इंडिया द्वारा प्रकाशित बैंकों से संबंधित सांख्यिकीय तालिकाओं से ली गई है ।

सारणी 27.1—में राज्य में विभिन्न प्रकार के चालू बैंको सम्बन्धी सूचना दी गई है ।

सारणी 27.2—में जिलावार हरियाणा के अनुसूचित वाणिज्यिक बैंकों में जमा तथा ऋण दिखाया गया है ।

सारणी 27.3—में भारत के अनुसूचित वाणिज्यिक बैंकों में जमा तथा ऋण दिखाया गया है ।

बैंकिंग

बैंक उद्योग

संख्या 27.1 (31 मार्च को)

बैंक की किस्म	कार्यालयों की संख्या									
	1966-67	1970-71	1980-81	1990-91	2000-01	2005-06	2010-11	2013-14	2014-15	2015-16
1	2	3	4	5	6	7	8	9	10	11
I. भारतीय वाणिज्यिक बैंक	122	243	779	1,260	1,508	1,726	2,623	3,801	4,288	4,505
II. सहकारी बैंक	36	70	196	263	431	455	594	615	594	594
III. डाकखाना बचत बैंक	969	1,956	2,367	2,522	2,653	2,646	2,661	2,673	2,677	2,684
जोड़ (I+II+III+)	**1,127**	**2,269**	**3,342**	**4,045**	**4,592**	**4,827**	**5,878**	**7,089**	**7,559**	**7,783**

प्राप्ति स्थान :—रिजर्व बैंक आफ इण्डिया बुलेटिन और पोस्ट मास्टर जनरल, हरियाणा सर्कल, अम्बाला।

नोट : (1) बैंक कार्यालयों में पंजीकृत कार्यालय, मुख्यालय, केन्द्रीय कार्यालय, शाखा, उप शाखा, वेतन कार्यालय, खजाना वेतन कार्यालय तथा कैश कार्यालय भी सम्मिलित है।

बैंकिंग

31 मार्च को जिलावार अनुसूचित वाणिज्यिक बैंकों में जमा तथा ऋण

संख्या 27.2 (करोड़ ₹)

जिला	कार्यालयों की संख्या		जमा		ऋण		ऋण—जमा अनुपात (%)	
	2015	2016	2015	2016	2015	2016	मार्च, 2015	मार्च, 2016
1	2	3	4	5	6	7	8	9
अम्बाला	252	258	10,748	12,209	5,156	5,866	47.97	48.05
पंचकूला	207	220	16,225	16,862	14,274	12,271	87.98	72.77
यमुनानगर	198	209	7,478	7,992	4,384	4,823	58.63	60.34
कुरुक्षेत्र	199	209	5,831	6,590	4,587	4,846	78.67	73.54
कैथल	150	160	2,882	3,122	4,511	4,878	156.51	156.25
करनाल	281	300	8,778	9,720	14,721	15,162	167.71	155.99
पानीपत	221	223	6,960	7,933	8,615	8,917	123.77	112.42
सोनीपत	252	259	9,754	10,894	11,869	13,889	121.68	127.49
रोहतक	188	202	9,955	11,551	4,791	5,013	48.13	43.40
झज्जर	148	154	5,120	5,841	3,669	3,618	71.66	61.94
फरीदाबाद	278	293	25,897	29,404	15,742	16,226	60.79	55.18
पलवल	99	104	2,573	2,953	1,711	1,959	66.50	66.34
गुरूग्राम	594	630	76,750	90,232	36,961	45,718	48.16	50.67
नूंह	67	69	1,337	1,523	695	824	51.96	54.10
रिवाड़ी	153	163	5,898	6,720	2,439	2,646	41.35	39.38
महेन्द्रगढ़	113	119	3,031	3,515	1,362	1,578	44.95	44.89
भिवानी	185	190	5,084	5,808	3,813	4,222	75.00	72.69
जीन्द	153	160	3,354	3,856	4,289	4,650	127.87	120.59
हिसार	231	248	8,478	9,268	13,438	10,986	158.51	118.54
फतेहाबाद	142	147	2,676	3,077	3,328	3,845	124.36	124.96
सिरसा	177	188	4,239	4,637	5,039	6,304	118.86	135.95
जोड़	4,288	4505	2,22,746	2,53,707	1,65,493	1,78,241	74.30	70.25

प्राप्ति स्थान :—रिजर्व बैंक आफ इण्डिया, बैंकिंग सांख्यिकीय की तिमाही पुस्तिका, मार्च 2015, 2016.

1. कुल जोड़ पूर्णांकन करने के कारण भिन्न हो सकते हैं।
2. आंकडे. केवल जमा/उधार होने वाले कार्यालयों से संबंधित हैं।

बैंकिंग

31 मार्च को भारत के अनुसूचित वाणिज्यिक बैंकों में जमा तथा ऋण

संख्या 27.3 (करोड़ ₹)

राज्य	कार्यालयों की संख्या		जमा		ऋण		ऋण—जमा अनुपात (%)	
	2015	2016	2015	2016	2015	2016	मार्च, 2015	मार्च, 2016
1	2	3	4	5	6	7	8	9
आंध्र प्रदेश	6,084	6,485	1,87,176	2,13,266	1,97,832	2,22,899	105.69	104.52
अरुणाचल प्रदेश	134	141	8,009	8,879	2,151	2,539	26.86	28.60
असम	2,047	2,177	97,379	1,03,795	35,911	42,671	36.88	41.11
बिहार	6,015	6,379	2,16,864	2,45,223	72,133	81,246	33.26	33.13
छत्तीसगढ़	2,179	2,317	99,177	1,04,054	61,023	66,067	61.53	63.49
दिल्ली	3,244	3,408	8,82,332	9,76,166	9,13,,813	9,70,597	103.57	99.43
गोवा	648	658	51,625	56,559	13,779	15,044	26.69	26.60
गुजरात	6,965	7,303	4,77,834	5,22,407	3,48,432	3,92,377	72.92	75.11
हरियाणा	4,288	4,505	2,22,746	2,53,707	1,65,493	1,78,241	74.30	70.25
हिमाचल प्रदेश	1,439	1,497	59,850	66,792	20,904	22,500	34.93	33.69
जम्मू और कश्मीर	1,578	1,687	73,718	81,122	31,097	35,484	42.18	43.74
झारखंड	2,698	2,819	1,42,189	1,62,469	41,202	46,635	28.98	28.70
कर्नाटक	9,002	9,469	6,34,210	7,04,274	4,31,840	4,90,850	68.09	69.70
केरल	5,981	6,166	3,20,010	3,63,511	2,09,656	2,24,800	65.52	61.84
मध्य प्रदेश	5,815	6,148	2,77,873	2,86,913	1,53,418	1,73,308	55.21	60.40
महाराष्ट्र	11,284	11,789	21,33,718	21,77,596	19,76,057	22,35,305	92.61	102.65
मणिपुर	135	147	5,736	6,054	1,947	2,495	33.95	41.21
मेघालय	290	317	16,652	18,411	4,316	4,523	25.92	24.57
मिजोरम	145	168	5,321	5,957	2,003	2,373	37.64	39.84
नागालैंड	144	151	6,946	7,796	2,272	2,637	32.71	33.83
ओडिशा	4,280	4,528	1,89,205	2,12,055	79,849	85,607	42.20	40.37
पंजाब	5,791	6,053	2,61,873	2,93,084	1,96,439	2,05,540	75.01	70.13
राजस्थान	6,252	6,648	2,35,472	2,60,432	2,01,512	1,90,794	85.58	73.26
सिक्किम	121	127	5,716	6,275	1,465	1,679	25.62	26.76
तमिलनाडू	9,441	9,939	5,45,350	6,04,539	6,51,620	6,82,310	119.49	112.86
तेलंगाना	4,521	4,807	3,27,856	3,58,650	3,35,657	3,71,581	102.38	103.61
त्रिपुरा	370	412	15,460	17,513	5,207	6,083	33.68	34.73
उत्तराखंड	1,852	1,954	88,651	97,521	30,600	33,617	34.52	34.47
उत्तर प्रदेश	15,275	16,018	6,72,765	7,49,371	3,02,338	3,27,749	44.94	43.74
पश्चिम बंगाल	7,073	7,566	5,53,113	6,15,552	3,21,137	3,33,854	58.06	54.24
सभी संघीय प्रदेश	772	804	76,159	80,025	69,747	69,524	91.58	86.88
भारत	1,25,863	1,32,587	88,90,982	16,59,968	68,80,849	75,20,929	77.39	77.86

प्राप्ति स्थान :—रिजर्व बैंक आफ इण्डिया, बैंकिंग सांख्यिकी की तिमाही पुस्तिका, मार्च, 2015 व मार्च, 2016.

1. कुल जोड़ पूर्णांकन करने के कारण भिन्न हो सकते हैं।
2. वर्ष 2014 में दिल्ली के आंकड़े व सभी संघीय प्रदेश सम्मिलित हैं।

खण्ड—XXVIII

कीमत

सारणी 28.1—फसल कटाई कीमतें साप्ताहिक थोक कीमतों की औसत कीमतें हैं जो विभिन्न फसलों के काटने के शीघ्र बाद प्रत्येक जिले की कुछ मुख्य—मुख्य मंडियों में प्रचलित होती हैं। प्रत्येक फसल की नियत अवधि सारणी के नीचे दी गई हैं।

सारणी 28.2—इस सारणी में हरियाणा में फसल कटाई के समय कृषि वस्तुओं का थोक कीमतों का सूचकांक दिया गया है।

सारणी 28.3—इस सारणी में दिये गये थोक कीमतों के आंकड़े महत्वपूर्ण मार्किट कमेटियों से प्राप्त साप्ताहिक थोक भावों की रिपोर्ट पर आधारित हैं। इसमें महत्वपूर्ण कृषि पदार्थो की वार्षिक थोक कीमत दी गई है।

सारणी 28.4—में भारत के चुने हुए केन्द्रों के कामगार श्रेणी के उपभोक्ता कीमत सूचकांक नई श्रृंखला (आधार वर्ष 1982) के दिए गए है।

सारणी 28.5—में औद्योगिक श्रमिकों का माहवार अखिल भारतीय उपभोक्ता कीमत सूचकांक दिया गया है।

सारणी 28.6—यमुनानगर तथा फरीदाबाद के श्रमिक वर्ग का उपभोक्ता कीमत सूचकांक (आधार वर्ष = 1982) दिये गये है।

सारणी 28.7—में (आधार वर्ष 1982) छः चुने हुए केन्द्रों के श्रमिक वर्ग के उपभोक्ता कीमत सूचकांक दिए गए हैं।

सारणी 28.8—में राज्य में 20 महत्वपूर्ण कृषि पदार्थो का थोक भावों के सूचकांक की सूचना (आधार वर्ष 1980-81) दी गई है।

सारणी 28.9—इस सारणी में भारत सरकार के श्रम ब्यूरो द्वारा संकलित (आधार वर्ष 1986-87) हरियाणा में कृषि मजदूरी संबंधी उपभोक्ता कीमत सूचकांक दिए गए है।

सारणी 28.10—इस सारणी में चुनी हुई वस्तुओं का ग्रामीण उपभोक्ता कीमत सूचकांक (आधार वर्ष = 1988-89) दिया गया है।

सारणी 28.11—में राज्य में प्रति क्विंटल विभिन्न फसलों की वस्तुवार अधिप्राप्ति कीमतें दी गई है।

कीमतें

फसल कटाई कीमत

संख्या 28.1 (₹ प्रति क्विंटल)

फसलें	वर्ष									
	1966-67	1975-76	1980-81	1985-86	1990-91	1995-96	2000-01	2005-06	2010-11	2015-16
1	2	3	4	5	6	7	8	9	10	11
चावल (भूसा युक्त)	38.50	74.76	107.63	147.13	218.25	423.15	501.98	613.19	1056.57	1570.00
गेहुं	96.74	104.77	113.20	165.12	244.19	407.10	610.00	756.91	1,173.76	1533.94
जौ	91.50	59.72	115.36	133.08	266.34	365.70	390.01	709.87	1,019.59	1283.78
ज्वार	56.03	82.95	114.47	169.10	212.83	402.72	519.78	659.59	1.165.63	1663.06
बाजरा	66.53	84.20	119.88	173.10	201.16	385.82	388.46	604.94	891.79	1354.09
मक्की	75.39	80.84	127.45	177.74	224.00	432.42	472.85	736.65	986.67	1496.25
चने	100.77	102.33	346.08	368.03	690.89	894.99	1,864.98	2,191.68	2,940.00	4072.83
सरसों	164.62	174.14	424.13	455.28	839.47	1,031.08	1,132.52	1,634.53	2,463.71	3523.72
तोरिया	162.35	158.31	386.76	348.91	938.09	959.22	1,034.87	1,492.59	2,375.00	3457.71
गुड़	90.32	109.12	280.05	299.01	388.37	637.59	885.43	1,366.36	2,586.90	2879.56
कपास देसी, अमेरिकन (बिना बेली)	109.84	192.20	325.87	443.10	731.80	1,548.21	1,507.52	1,873.96	5,022.50	4557.58
तम्बाकू	250.00	362.50	. .	481.52	526.79	820.48	882.86	1,329.09	2,629.97	3576.90

प्राप्ति स्थान :—अर्थ तथा सांख्यिकीय विश्लेषण विभाग, हरियाणा।

टिप्पणी : प्रत्येक फसल के लिए नियत समय :-

चावल (भूसा युक्त)	अक्तूबर-नबम्बर
गेहूं, चने तथा जौं	मई-जून
ज्वार, बाजरा, मक्की	नबम्बर-अप्रैल
सरसों	अप्रैल-मई
तोरिया	जनवरी-फरवरी
गुड़	दिसम्बर-फरवरी
कपास देसी (बिना बेली हुई)	नवम्बर-फरवरी
कपास अमेरिकन (बिना बेली)	नवम्बर- जनवरी
तम्बाकू	जुलाई-अगस्त

कीमतें

हरियाणा में वर्ष 2015-16 में फसल कटाई के समय कृषि वस्तुओं का थोक कीमतों का सूचकांक

संख्या 28.2 (आधार 1980-81=100)

वर्ग/वस्तु	वस्तु भार	वर्ग भार	वस्तु सूचकांक	वर्ग सूचकांक
1	2	3	4	5
अनाज		665		1452
गेहुं	612		1163.79	
जौ	23		959.58	
मक्की	11		1268.27	
बाजरा	70		1225.37	
ज्वार	6		1470.12	
चावल	278		2190.01	
दालें		93		1217
चने	942		1193.66	
मूंग	10		1999.62	
माश	19		3409.73	
मस्सर	29		2333.69	
तेल बीज		45		1084
सिसामम (तिल)	14		1943.34	
मूंगफली	46		2279.34	
तोरिया	85		802.00	
सरसों	582		979.75	
तारामीरा	273		1148.73	
रेशेदार फसलें		118		1113
कपास (देसी)	230		1405.64	
कपास (अमरीकन)	770		1025.97	
गुड़	1,000	55	1097.13	1097
अन्य फसलें		24		759
आलू	721		465.38	
मिर्च सूखी	279		1517.59	
सामान्य सूचकांक			1342.83	

प्राप्ति स्थान :—अर्थ तथा सांख्यिकीय विश्लेषण विभाग, हरियाणा।

कीमतें

वार्षिक थोक कीमतें

महत्वपूर्ण मार्किटों से औसत साप्ताहिक आमंत्रित मूल्य

संख्या 28.3

वस्तु	1966	1975	1980	1985	1990	1995
1	2	3	4	5	6	7
गेहूं (दड़ा)	69.18	121.54	131.7	169.01	226.8	379.93
चने	69.16	187.58	292.92	478.07	686.19	865.32
जौं	65.91	93.6	117.13	162.46	206.36	349.07
चावल (भूसा युक्त) बेगमी	37.55	89.3	100.05	147.79	214.58	435.84
चावल (भूसा रहित)	74.81	229.04	—	304.9	437.85	760.07
मक्की	57.05	120.18	126.36	157.01	220.84	444.72
बाजरा	55.74	151.96	121.45	137.2	186.16	363.84
ज्वार	58.24	118.84	121.98	166.86	214.05	426.61
गुड़	51.25	159.63	327.42	315.77	437.39	756.59
सिसागम (तिल)	177.54	356.03	—	606.13	928.53	1,833.67
तोरिया	135.21	193.34	377.98	362.24	757.58	1,071.41
सरसफ (सरसों)	144.06	215.21	423.82	388.46	790.59	1,147.84
अलसी	132.50	178.86	—	378	741.26	1,421.00
कपास देसी (बिना बेली)	102.87	213.02	302.96	505.28	656.21	1,797.85
कपास देसी (बेली)	174.72	425.17	608.33	1,281.58	1,314.03	3,819.95
अमरीकन कपास (बिना बेली)	125.37	254.48	359.96	510.93	731.71	2,064.40
अमरीकन कपास (बेली)	—	486.46	650	1,361.73	1,503.46	3,696.95
कपास के बीज	71.88	158.01	206.1	285.82	478.16	835.65
तम्बाकू के पत्ते (सूखे)	252.25	330	376.67	460.68	531.3	843.51
भूसा (गेहूं के तिनके)	10.88	23.29	20.28	35.32	46.73	98.46
घी	1,031.90	2,291.35	. .	4,196.00	6,319.00	11,221.00

कीमतें

वार्षिक थोक कीमतें

महत्वपूर्ण मार्किटों से औसत साप्ताहिक आमंत्रित मूल्य

संख्या 28.3 (समाप्त) (₹ प्रति क्विंटल)

वस्तु	2000	2005	2010	2014	2015
	8	9	10	11	12
गेहूं (दड़ा)	577.99	699.59	1,210.09	1561.10	1570.13
चने	1,426.94	1,600.08	2,635.84	3992.26	4008.83
जौं	540.69	641.21	936.39	1396.18	1402.44
चावल (भूसा युक्त) बेगमी	494.67	606.71	1,119.12	1592.50	1595.00
चावल (भूसा रहित)	1,005.03	1,144.38	1,961.34	2561.46	2567.26
मक्की	539.94	663.98	1,000.44	1558.50	1619.02
बाजरा	509.05	578.13	902.53	1408.80	1410.94
ज्वार	617.02	675.46	1,302.10	1637.67	1638.70
गुड़	936.00	1,287.88	2,574.06	3261.94	3265.10
सिसागम (तिल)	2,738.89	2,800.00	6,350.00	7855.56	7868.95
तोरिया	1,034.87	1,426.86	2,290.17	3468.75	3470.75
सरसफ (सरसों)	1,147.86	1,575.83	2,399.66	3533.33	3541.84
अलसी	—	—	—	—	—
कपास देसी (बिना बेली)	1,428.36	1,677.75	3,725,35	4673.23	4675.66
कपास देसी (बेली)	3,285.20	3,834.49	6,324.75	10573.50	10587.35
अमरीकन कपास (बिना बेली)	1,915.24	1,847.77	3,761.63	4287.50	4288.92
अमरीकन कपास (बेली)	3,972.29	4,002.08	6,796.23	9556.00	9661.48
कपास के बीज	967.50	1,047.59	1,700.00	2466.67	2477.49
तम्बाकू के पत्ते (सूखे)	915.21	1,306.13	2,800.88	3563.67	3590.05
भूसा (गेहूं के तिनके)	152.30	203.00	482.90	566.21	568.74
घी	12,591.00	16,300.00	31,055.00	42917.71	43991.86

प्राप्ति स्थान :— अर्थ तथा सांख्यिकीय विश्लेषण विभाग, हरियाणा ।

कीमतें

औद्योगिक श्रमिकों का उपभोक्ता कीमत सूचकांक (अखिल भारत तथा चुने हुए केन्द्र)

संख्या 28.4 (आधार 1982=100)

केन्द्र	1989-90	1990-91	1995-96	1999-00	2000-01	2005-06	2010-11@	2014-15@	2015-16@
1	2	3	4	5	6	7	8	9	10
अखिल भारत*	173	193	313	428	444	542	180	251	265
अहमदाबाद	171	196	309	428	444	523	175	241	252
आसनसोल	170	189	290	408	412	516	199	281	295
बंगलौर	166	183	310	410	429	541	185	258	271
भावनगर	175	198	325	453	469	540	178	230	242
मुम्बई	179	201	346	474	512	613	178	262	280
कोलकत्ता	178	203	319	439	461	594	176	242	254
दिल्ली	182	201	331	486	518	654	166	226	237
हावड़ा	181	212	329	485	504	628	173	232	244
हैदराबाद	167	182	290	399	424	537	167	219	231
जमशेदपुर	166	187	290	398	408	514	189	269	296
मुंगेर	170	189	293	417	413	517	185	258	279
मुंडाखेडा	171	184	324	448	452	520	179	268	277
नागपुर	178	201	320	439	469	559	207	281	298
शोलापुर	180	197	337	452	466	543	182	265	284

प्राप्ति स्थान :—रिजर्व बैंक आफ इंडिया बुलेटिन।

* 78 केन्द्रों की सूचना पर आधारित।

@ आधार वर्ष 2001=100

कीमतें

माहवार औद्योगिक श्रमिकों का अखिल भारतीय उभोक्ता कीमत सूचकांक

संख्या 28.5 (आधार 1982=100)

मास	1998	1999	2000	2001	2005	2010*	2014*	2015*	2016*
1	2	3	4	5	6	7	8	9	10
जनवरी	384	420	431	445	526	172	237	254	269
फरवरी	382	415	430	443	525	170	238	253	267
मार्च	380	414	434	445	525	170	239	254	268
अप्रैल	383	415	438	448	529	170	242	256	271
मई	389	419	440	451	527	172	244	258	275
जून	399	420	442	457	529	174	246	261	277
जुलाई	411	424	445	463	538	178	252	263	280
अगस्त	413	426	443	466	540	178	253	264	278
सितम्बर	420	429	444	465	542	179	253	266	277
अक्तूबर	433	437	449	468	548	181	253	269	278
नबम्बर	438	438	450	472	553	182	253	270	277
दिसम्बर	429	431	446	469	550	185	253	269	298
औसत	405.08	424.00	441.00	457.67	536.00	175.92	246.92	261.42	284

प्राप्ति स्थान :—रिजर्व बैंक आफ इंडिया बुलेटिन।

* आधार वर्ष 2001=100

कीमतें

यमुनानगर तथा फरीदाबाद केन्द्रों में श्रमिक वर्ग का उपभोक्ता कीमत सूचकांक

संख्या 28.6 (आधार 1982=100)

वर्ष/मास	यमुनानगर	फरीदाबाद
1	2	3
1989	162	164
1990	176	179
1995	293	295
2001	428	469
2005	521	549
2008*	145	145
2010*	183	182
2014*	241	226
2015*	248	240
2016*	265	253
जनवरी, 16	253	246
फरवरी, 16	253	246
मार्च, 16	258	248
अप्रैल, 16	261	252
मई, 16	262	253
जून, 16	263	255
जुलाई, 16	270	258
अगस्त, 16	270	255
सितम्बर, 16	269	255
अक्तूबर, 16	271	256
नबम्बर, 16	273	254
दिसम्बर, 16	271	252

प्राप्ति स्थान :—श्रम ब्यूरो, भारत सरकार, शिमला।

* आधार वर्ष 2001=100

कीमतें

चुने हुए छः केन्द्रों में श्रमिक वर्ग उपभोक्ता कीमत सूचकांक

संख्या 28.7 (आधार 1982=100)

वर्ष/मास	हरियाणा राज्य		भिवानी	
	खाद्य*	सामान्य	खाद्य*	सामान्य
1	2	3	4	5
1990	—	176	169	167
1995	—	280	283	268
2000	—	395	401	387
2005	—	475	450	470
2010	—	698	736	699
2014	—	959	1000	958
2015	—	1016	1026	1014
2016	—	1068	1067	1067
जनवरी, 16	—	1047	1040	1046
फरवरी, 16	—	1040	1027	1039
मार्च, 16	—	1041	1030	1040
अप्रैल, 16	—	1052	1048	1052
मई, 16	—	1065	1071	1065
जून, 16	—	1073	1082	1072
जुलाई, 16	—	1086	1091	1086
अगस्त, 16	—	1085	1090	1085
सितम्बर, 16	—	1085	1089	1085
अक्तूबर, 16	—	1090	1096	1089
नबम्बर, 16	—	1078	1073	1076
दिसम्बर, 16	—	1070	1061	1068

कीमतें

चुने हुए छः केन्द्रों में श्रमिक वर्ग उपभोक्ता कीमत सूचकांक

संख्या 28.7 (समाप्त) (आधार 1982=100)

वर्ष/मास	हिसार		सोनीपत		सूरजपुर—पिंजौर		बहादुरगढ़		पानीपत	
	खाद्य	सामान्य	खाद्य	सामान्य	खाद्य	सामान्य	खाद्य	सामान्य	खाद्य	सामान्य
	6	7	8	9	10	11	12	13	14	15
1990	176	167	185	175	191	176	188	183	181	182
1995	287	263	302	276	323	287	304	282	308	294
2000	412	377	418	389	426	398	419	401	422	412
2005	478	467	484	474	489	474	479	475	485	489
2010	789	697	803	697	821	697	792	699	777	701
2014	1102	960	1111	963	1166	957	1103	958	1073	961
2015	1135	1016	1152	1018	1192	1015	1133	1024	1119	1017
2016	1173	1068	1196	1067	1236	1068	1146	1066	1160	1071
जनवरी, 16	1160	1049	1167	1045	1212	1047	1140	1047	1137	1049
फरवरी, 16	1144	1042	1154	1039	1195	1040	1124	1040	1123	1043
मार्च, 16	1146	1043	1156	1040	1198	1041	1125	1041	1124	1044
अप्रैल, 16	1159	1053	1175	1051	1223	1053	1134	1051	1141	1055
मई, 16	1172	1066	1196	1064	1232	1065	1144	1064	1159	1067
जून, 16	1182	1073	1211	1072	1251	1073	1154	1072	1173	1075
जुलाई, 16	1191	1085	1223	1085	1262	1086	1163	1084	1183	1089
अगस्त, 16	1190	1085	1219	1084	1260	1085	1161	1083	1182	1089
सितम्बर, 16	1190	1085	1220	1084	1262	1085	1161	1083	1182	1089
अक्तूबर, 16	1200	1090	1229	1089	1269	1089	1169	1088	1190	1093
नबम्बर, 16	1180	1079	1211	1079	1244	1078	1145	1075	1173	1083
दिसम्बर, 16	1164	1071	1193	1070	1224	1069	1128	1066	1158	1075

प्राप्ति स्थान :—अर्थ तथा सांख्यिकीय विशलेषण विभाग, हरियाणा।

* हरियाणा राज्य के लिए खाद्य का सूचकांक तैयार नहीं किया जाता है।

कीमतें

20 महत्वपूर्ण कृषि पदार्थों का थोक कीमत सूचकांक

संख्या 28.8 (आधार वर्ष 1980-81=100)

वर्ष/मास	सामान्य
1	2
1986-87	126.3
1990-91	192.7
1995-96	318.0
2000-01	408.8
2005-06	522.4
2010-11	979.69
2013-14	1220.9
2014-15	1278.9
2015-16	1317.5
जुलाई, 15	1302.1
अगस्त, 15	1305.5
सितम्बर, 15	1309.6
अक्तूबर , 15	1315.7
नबम्बर , 15	1317.4
दिसम्बर , 15	1316.3
जनवरी, 16	1315.4
फरवरी, 16	1313.2
मार्च, 16	1311.6
अप्रैल, 16	1322.4
मई, 16	1335.3
जून, 16	1345.9

प्राप्ति स्थान :—अर्थ तथा सांख्यिकीय विशलेषण विभाग, हरियाणा।

कीमतें

राज्य में कृषि तथा ग्रामीण मजदूरों के लिए उपभोक्ता कीमत सूचकांक

संख्या 28.9 (आधार 1986-87=100)

वर्ष/मास	कृषि श्रमिक		ग्रामीण श्रमिक	
	खाद्य	सामान्य	खाद्य	सामान्य
1	2	3	4	5
1997	279	270	278	271
2000	320	311	321	312
2005	376	366	376	368
2010	670	621	670	616
2014	903	870	908	863
2015	944	912	951	910
2016	990	958	998	955
जनवरी, 16	952	923	960	922
फरवरी, 16	954	927	961	926
मार्च, 16	952	929	959	928
अप्रैल, 16	968	942	975	941
मई, 16	985	955	992	953
जून, 16	998	963	1006	960
जुलाई, 16	1007	971	1015	969
अगस्त, 16	1010	973	1020	971
सितम्बर, 16	1009	972	1018	970
अक्तूबर, 16	1006	971	1015	968
नबम्बर, 16	1016	978	1025	975
दिसम्बर, 16	1028	986	1035	980

प्राप्ति स्थान :—श्रम ब्यूरो, भारत सरकार, शिमला।

कीमतें

चुनी हुई वस्तुओं का ग्रामीण उपभोक्ता मूल्य सूचकांक

संख्या 28.10 (आधार 1988-89=100)

वर्ष/मास	खाद्य	सामान्य
1	2	3
1992-93	160	158
1995-96	199	198
2000-01	275	281
2005-06	324	327
2010-11	537	496
2013-14	682	620
2014-15	708	654
2015-16	741	690
जुलाई, 15	725	679
अगस्त, 15	735	682
सितम्बर, 15	740	686
अक्तूबर, 15	747	692
नबम्बर, 15	746	693
दिसम्बर, 15	736	688
जनवरी, 16	732	689
फरवरी, 16	726	683
मार्च, 16	732	684
अप्रैल, 16	743	693
मई, 16	759	703
जून, 16	769	709

प्राप्ति स्थान :—अर्थ तथा सांख्यिकीय विश्लेषण विभाग, हरियाणा।

कीमतें

वस्तुवार अधिप्राप्ति कीमतें

संख्या 28.11 (₹ प्रति क्विंटल)

वर्ष/जिला	धान			गेहूं		मक्की
	सामान्य	फाईन	सुपर फाईन	ग्रेड I	ग्रेड II	
1	2	3	4	5	6	7
1980-81	105	109	113	117	115	105
1985-86	142	146	150	157	—	130
1990-91	205	215	225	215	—	180
1995-96	360	395	395	360	—	310
ग्रेड ए						
1997-98	415	—	445	470	—	360
2000-01	510	—	540	580	—	445
2005-06	570	—	600	640	—	540
2010-11	1,000	—	1,030	1,100	—	880
2014-15	1360	—	1400	1400	—	1310
2015-16	1410	—	1456	1450	—	1325
2016-17	1470	—	1510	1525	—	1365

प्राप्ति स्थान :—खाद्य,एवं पूर्ति विभागukxfjd vkiwf`r ,oa , हरियाणा।

टिप्पणी :— 1. 1990-91 से पहले गेहूं के 2 ग्रेड थे।

2. वर्ष 1997-98 से धान के केवल 2 ग्रेड अर्थात् साधारण एवं ग्रेड—ए हैं।

खण्ड—XXIX

हरियाणा की पंच-वर्षीय/ वार्षिक योजना

इस अनुभाग में मुख्य-विकास के शीर्ष के अनुसार हरियाणा की पंच-वर्षीय/वार्षिक योजनाओं का परिव्यय तथा व्यय व हरियाणा में विकेन्द्रीकृत योजना तथा जिला योजना के अन्तर्गत जारी की गई राशि का ब्यौरा दिया गया है।

सारणी 29.1—पंच-वर्षीय/वार्षिक योजना के अन्तर्गत परिव्यय तथा व्यय को दर्शाती है।

सारणी 29.2—हरियाणा में विकेन्द्रीकृत योजना/जिला योजना के अन्तर्गत जारी किए गए फन्डों को दर्शाती है।

हरियाणा की पंच-वर्षीय/ वार्षिक योजना

पंच-वर्षीय / वार्षिक योजनाओं के अन्तर्गत परिव्यय तथा व्यय

संख्या 29.1 (₹ लाखों में)

विकास का मुख्य शीर्ष	चतुर्थ पंच-वर्षीय योजना 1969-74	
	व्यय	कुल व्यय से प्रतिशतता
1	2	3
1. कृषि तथा सहायक सेवाएं	2,633	7.35
2. ग्रामीण विकास	149	0.42
3. विशेष क्षेत्रीय प्रोग्राम	—	—
4. सिंचाई तथा बाढ़ नियन्त्रण	13,418	37.45
5. ऊर्जा	8,753	24.43
6. उद्योग तथा खनिज	549	1.53
7. परिवहन	5,198	14.51
8. विज्ञान, प्रोद्यौगिकी तथा पर्यावरण	—	—
9. सामान्य आर्थिक सेवाएं	206	0.58
10. विकेन्द्रीकृत योजना	—	—
11. सामाजिक सेवाएं	4,877	13.61
12. सामान्य सेवाएं	43	0.12
कुल जोड़	35,826	100.00

हरियाणा की पंच-वर्षीय/ वार्षिक योजना

पंच-वर्षीय / वार्षिक योजनाओं के अन्तर्गत परिव्यय तथा व्यय

संख्या 29.1 (जारी) (₹ लाखों में)

विकास का मुख्य शीर्ष	बारहवीं पंचवर्षीय योजना 2012-17		वार्षिक योजना 2014-15	
	अनुमोदित परिव्यय	कुल अनुमोदित परिव्यय से प्रतिशतता	वास्तविक व्यय	कुल वास्तविक व्यय से प्रतिशतता
1	4	5	6	7
(क) राज्य बजट				
1. कृषि तथा सहायक सेवाएं	5,88,000	6.53	1,46,047.60	8.20
2. ग्रामीण विकास	6,22,300	6.91	1,34,014.34	7.53
3. विशेष क्षेत्रीय प्रोग्राम	20,200	0.22	3,323.76	0.19
4. सिंचाई तथा बाढ़ नियन्त्रण	7,70,000	8.55	80,648.87	4.53
5. ऊर्जा	7,40,200	8.23	18,793.29	1.06
6. उद्योग तथा खनिज	64,700	0.73	12,480.22	0.70
7. परिवहन	9,86,000	10.96	1,57,823.58	8.87
8. विज्ञान, प्रोद्यौगिकी तथा पर्यावरण	12,000	0.13	1,248.66	0.07
9. सामान्य आर्थिक सेवाएं	20,000	0.22	3,036.57	0.17
10. विकेन्द्रीकृत योजना	1,55,500	1.73	4,901.70	0.27
11. सामाजिक सेवाएं	49,47,430	54.97	12,01,701.78	67.51
12. सामान्य सेवाएं	73,670	0.82	16,119.62	0.90
जोड़	**90,00,000**	**100.00**	**17,80,139.99**	**100.00**
(ख) राज्य सार्वजनिक उद्यम क्षेत्र	73,57,000	—	—	—
(ग) स्थानीय निकाय	13,19,000	—	—	—
कुल जोड़	**1,76,76,000**	—	—	—

हरियाणा की योजना

पंच-वर्षीय / वार्षिक योजनाओं के अन्तर्गत परिव्यय तथा व्यय

संख्या 29.1 (समाप्त) (₹ लाखों में)

विकास का मुख्य शीर्ष	वार्षिक योजना 2015-16	
	वास्तविक व्यय	कुल वास्तविक व्यय से प्रतिशतता
1	28	29
(घ) राज्य बजट		
1. कृषि तथा सहायक सेवाएं	2,14,885.20	5.68
2. ग्रामीण विकास	1,22,274.26	3.23
3. विशेष क्षेत्रीय प्रोग्राम	2,503.67	0.07
4. सिंचाई तथा बाढ़ नियन्त्रण	89,946.90	2.38
5. ऊर्जा	17,64,740.81	46.68
6. उद्योग तथा खनिज	7,142.03	0.19
7. परिवहन	2,15,676.91	5.71
8. विज्ञान, प्रोद्यौगिकी तथा पर्यावरण	2,375.39	0.06
9. सामान्य आर्थिक सेवाएं	2,282.60	0.06
10. विकेन्द्रीकृत योजना	14,388.94	0.38
11. सामाजिक सेवाएं	13,20,329.62	34.92
12. सामान्य सेवाएं	24,092.72	0.64
जोड़	37,80,639.05	100.00
(ङ.) राज्य सार्वजनिक उद्यम क्षेत्र	—	—
(च) स्थानीय निकाय	—	—
कुल जोड़	—	—

प्राप्ति स्थान :—अर्थ तथा सांख्यकीय विश्लेषन विभाग, हरियाणा।

हरियाणा की योजना

पंच-वर्षीय / वार्षिक योजनाओं के अन्तर्गत परिव्यय तथा व्यय

संख्या 29.1 (समाप्त) (₹ लाखों में)

विकास का मुख्य शीर्ष	वार्षिक योजना 2016-17	
	वास्तविक व्यय	कुल वास्तविक व्यय से प्रतिशतता
1	28	29
(ङ) राज्य बजट		
13. कृषि तथा सहायक सेवाएं	2,70,796.80	6.76
14. ग्रामीण विकास	1,86,511.64	4.65
15. विशेष क्षेत्रीय प्रोग्राम	4,910.00	0.12
16. सिंचाई तथा बाढ़ नियन्त्रण	1,19,201.00	2.98
17. ऊर्जा	10,01,873.50	25.00
18. उद्योग तथा खनिज	77,792.00	1.94
19. परिवहन	3,28,330.00	8.19
20. विज्ञान, प्रोद्यौगिकी तथा पर्यावरण	2,070.00	0.05
21. सामान्य आर्थिक सेवाएं	9,046.30	0.23
22. विकेन्द्रीकृत योजना	40,000.00	1.00
23. सामाजिक सेवाएं	19,34,729.85	48.27
24. सामान्य सेवाएं	32,591.71	0.81
जोड़	40,07,852.80	100.00
(ङ.) राज्य सार्वजनिक उद्यम क्षेत्र	—	—
(च) स्थानीय निकाय	—	—
कुल जोड़	—	—

प्राप्ति स्थान :—अर्थ तथा सांख्यकीय विश्लेषन विभाग, हरियाणा।

PLAN OUTLAY AND EXPENDITURE IN HARYANA
(₹ in Crore)

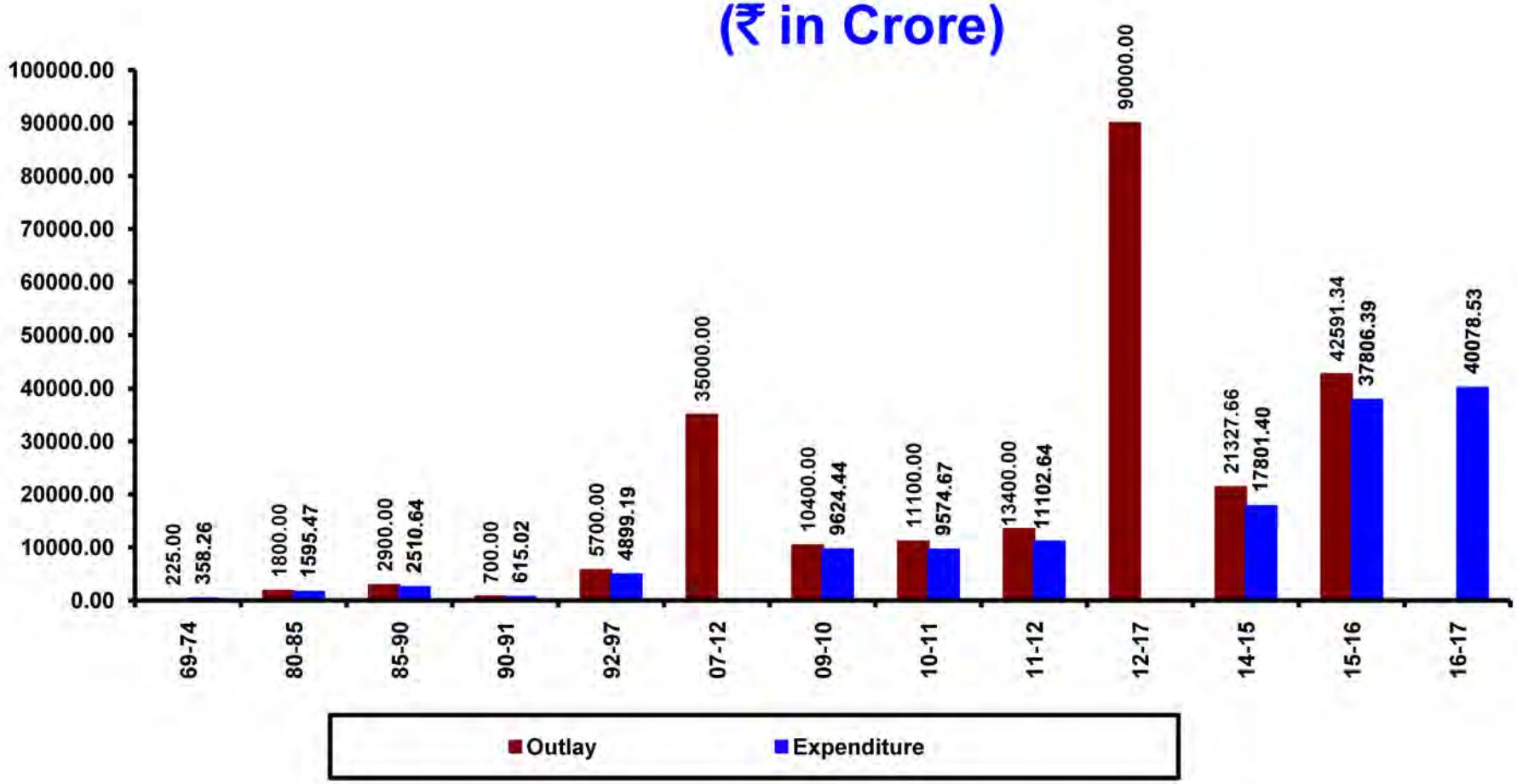

हरियाणा की पंचवार्षिक योजना / वर्षीय-

हरियाणा में विकेन्द्रीकृत योजना तथा जिला योजना के अन्तर्गत जारी की गई राशी

संख्या 29.2 (₹ लाखों में)

जिला	विकेन्द्रीकृत योजना के अन्तर्गत					जिला योजना के अन्तर्गत		
	1990-91	1995-96	2000-01	2005-06	2008-09	2014-15	2015-16	2016-17
1	2	3	4	5	6	7	8	9
अम्बाला	33.37	144.98	42.00	93.00	565.00	258.65	908.08	890.17
पंचकूला	—	10.00	25.00	54.00	235.00	205.94	367.68	442.81
यमुनानगर	19.50	59.99	42.00	92.00	628.00	172.75	1,073.40	957.90
कुरुक्षेत्र	22.15	29.99	43.00	97.00	449.00	190.49	799.15	761.03
कैथल	25.89	49.99	57.00	118.00	459.00	210.68	890.45	847.53
करनाल	26.20	70.12	49.00	102.00	625.00	330.89	1,215.12	1,187.57
पानीपत	24.01	54.99	35.00	84.00	389.00	12.33	1,222.16	950.98
सोनीपत	23.70	82.74	48.00	101.00	564.00	329.21	1,189.85	1,143.92
रोहतक	59.27	149.99	41.00	90.00	379.00	312.07	774.51	837.19
झज्जर	—	—	43.00	94.00	398.00	67.95	914.17	756.09
फरीदाबाद	38.67	89.99	59.00	118.00	748.00	473.54	1,372.81	1,427.72
पलवल	—	—	—	—	—	60.42	1,007.49	822.60
गुरूग्राम	26.50	59.99	57.00	69.00	377.00	501.09	1,052.89	1,194.75
नूंह	—	—	—	103.00	511.00	19.65	1,098.46	859.33
रिवाड़ी	15.50	49.99	38.00	83.00	417.00	297.59	622.13	710.28
महेन्द्रगढ़	20.58	29.99	45.00	94.00	412.00	295.26	650.70	727.44
भिवानी	35.55	76.49	65.00	147.00	677.00	0.00	1,672.02	1,289.43
जीन्द	28.38	59.99	51.00	107.00	549.00	323.35	1,043.78	1,052.52
हिसार	57.70	79.99	62.00	133.00	679.00	397.94	1,390.79	1375.80
फतेहाबाद	—	—	43.00	99.00	427.00	252.68	713.65	743.16
सिरसा	26.82	80.99	55.00	122.00	574.00	152.99	1,176.24	1,021.78
कुल जोड़	**483.79**	**1,180.21**	**900.00**	**2,000.00**	**10,062.00**	**4,865.47**	**21,155.53**	**20,000.00**

प्राप्ति स्थान :—अर्थ तथा सांख्यकीय विश्लेषन विभाग, हरियाणा।

भाग–IV

खण्ड—XXX

स्थानीय निकाय

इस खण्ड में हरियाणा नगरपालिकाओं/परिषदों/निगमों की संख्या, जनसंख्या, आय तथा व्यय सम्बन्धी आंकड़े दिये गये हैं।

सारणी 30.1—में जिलावार नगरपालिकाओं/परिषदों/निगमों की संख्या, जनसंख्या, आय तथा व्यय को दिखाती है।

सारणी 30.2—नगरपालिकाओं/परिषदों/निगमों वार, जनसंख्या, आय तथा व्यय को दिखाती है।

सारणी 30.3 तथा 30.4—विभिन्न शीर्षों के अधीन नगरपालिकाओं/परिषदों/निगमों की क्रमश: आय तथा व्यय को दिखाती है।

सारणी 30.5—में ग्राम पंचायत, पंचायत समितियों तथा जिला परिषदों की सूचना दी गई है।

स्थानीय निकाय

नगरपालिकाओं/परिषदों/निगमों की संख्या, जनसंख्या, आय तथा व्यय (जिलावार)

संख्या 30.1 (₹ लाखों में)

जिला	नगरपालिकाओं/परिषदों/निगमों की संख्या (2014-2015)	नगरपालिकाओं/परिषदों/निगमों की सीमा में जनसंख्या* (जन-गणना 2011)	लेखा					
			2010-11		2013-14		2014-15	
			आय	व्यय	आय	व्यय	आय	व्यय
1	2	3	4	5	6	7	8	9
अम्बाला	2	322959	2172	2166	5001	3975	5201	4604
पंचकूला	1	211355	3303	1783	10057	4194	15454	4748
यमुनानगर	1	217071	2746	2031	5941	3838	5381	4387
कुरुक्षेत्र	4	265499	1881	1857	2438	2210	2304	2083
कैथल	5	236011	2514	1739	4097	3519	6221	3996
करनाल	7	445888	5038	2915	5050	3038	7341	3263
पानीपत	2	335680	2864	2486	5543	3366	7346	4122
सोनीपत	4	415695	6591	3457	13495	9447	11042	7914
रोहतक	4	448658	3910	3131	11352	4874	12481	5690
झज्जर	3	235125	2294	2019	5460	4377	5572	4424
फरीदाबाद	1	1414050	39987	31530	58972	55378	52828	41473
पलवल	3	196490	1089	960	2462	2101	1855	1345
गुरुग्राम	5	977908	55852	23625	128467	40244	123458	43018
नूह	4	88343	1246	691	2422	1281	3155	1446
रिवाड़ी	3	190141	2022	1800	5188	2500	5943	2050
महेन्द्रगढ़	5	124317	1766	1248	7748	1981	8463	2123
भिवानी	5	305763	2817	1882	3944	2855	3567	2908
जीन्द	5	299980	2074	1801	3557	3046	3682	3126
हिसार	5	454420	3672	2781	4242	4004	3820	1881
फतेहाबाद	4	171800	2781	1638	3433	2547	4096	3244
सिरसा	5	319248	2410	1779	2786	2304	2719	2323
जोड़	78	7676401	149029	93319	291655	161079	291928	150168

प्राप्ति स्थान :—जिला सांख्यिकीय अधिकारी।

स्थानीय निकाय

नगरपालिकाओं/परिषदों/निगमों वार संख्या, जनसंख्या, आय तथा व्यय

संख्या 30.2 (₹ 000 में)

जिला	नगरपालिकाओं/परिषद/निगमों का नाम	नगरपालिकाओं/परिषदों/निगमों की सीमा में जनसंख्या* (जन-गणना 2011)	लेखा 2010-11		लेखा 2013-14		लेखा 2014-15	
			आय	व्यय	आय	व्यय	आय	व्यय
1	2	3	4	5	6	7	8	9
अम्बाला	1. अम्बाला शहर	300127	194036	193957	458411	366110	470168	419746
	2. नारायणगढ़	22832	23168	22675	41710	31335	49967	40638
	3. महेशनगर/ अम्बाला सदर	—	—	—	—	—	—	—
पंचकूला	1. कालका	—	47700	18375	—	—	—	—
	2. पिंजौर	—	48901	18303	—	—	—	—
	3. पंचकूला	211355	233734	141598	1005719	419404	1545419	474759
यमुनानगर	1. यमुनानगर	217071	274563	203095	594137	383790	538099	438677
	2. जगाधरी	—	—	—	—	—	—	—
कुरुक्षेत्र	1. थानेसर	155152	113923	113861	125353	117393	121792	115446
	2. लाडवा	28887	17910	17881	22270	21797	27637	26438
	3. शाहबाद मारकंडा	42607	26229	24662	44155	38451	43852	31518
	4. पेहोवा	38853	29956	29322	52027	43404	37077	34902
कैथल	1. कैथल	144915	186684	126521	294278	286628	461157	302317
	2. पुण्डरी	33484	12984	8062	11908	10691	14564	11232
	3. गुहला चीका	38952	28029	27885	47700	46332	53917	49717
	4. कलायत	18660	23732	11417	55842	8197	91228	36138
	5 राजौद	—	—	—	—	—	1271	198
करनाल	1. करनाल	302140	308664	206577	276037	209328	312284	212976
	2. घरौंडा	37816	30141	24068	21751	20532	18956	18267
	3. नीलोखेड़ी	17938	8144	7971	12863	9672	13644	13603
	4. इन्द्री	17487	6631	6504	13070	12751	12339	12024
	5. तरावड़ी	25944	18718	18040	48192	23607	236468	26269
	6. असंध	27125	50197	27697	30448	21496	26148	25442
	7. निसिंग	17438	81263	634	102658	6388	114278	17693

स्थानीय निकाय

नगरपालिकाओं/परिषदों/निगमों वार की संख्या, जनसंख्या, आय तथा व्यय

संख्या 30.2 (जारी) (₹ 000 में)

जिला	नगरपालिकाओं/ परिषदों/निगमों का नाम	नगरपालिकाओं/ परिषदों/निगमों की सीमा में जनसंख्या* (जन-गणना 2011)	लेखा 2010-11		लेखा 2013-14		लेखा 2014-15	
			आय	व्यय	आय	व्यय	आय	व्यय
1	2	3	4	5	6	7	8	9
पानीपत	1. पानीपत	295970	215639	204960	479130	294081	664736	362660
	2. समालखा	39710	707764	43652	75196	42510	69865	49576
सोनीपत	1. सोनीपत	289333	468196	220317	994928	791711	693844	561356
	2. गन्नौर	35603	50002	48198	38596	30117	49111	43156
	3. खरखौदा	25051	47529	18198	56297	10146	54226	9811
	4. गोहाना	65708	93379	58946	259631	112769	307040	177081
रोहतक	1. रोहतक	374292	274027	234828	957636	427542	1030037	461828
	2. कलानौर	33319	27601	22463	48532	17864	54831	21067
	3. महम	20484	7124	6383	20656	19698	22177	21179
	4. सांपला	20563	82198	49406	108382	22280	141002	64931
झज्जर	1. झज्जर	48424	67605	63425	159067	149192	74746	55421
	2. बेरी	15934	30584	26644	160353	88236	101303	69588
	3. बहादुरगढ़	170767	131177	111861	226565	200226	381176	317400
फरीदाबाद	1. फरीदाबाद काम्पलैक्स	1414050	3998650	3153041	5897228	5537759	5282840	4147266
गुरुग्राम	1. गुरुग्राम	886519	5386320	2277630	12351692	3769199	11859513	4155613
	2. सोहना	36552	61123	34379	188343	148414	72440	47383
	3. पटौदी	20418	65750	16830	142967	41195	207687	31563
	4. हेली मंडी	20906	33964	19707	79510	24060	111718	38127
	5. फरुक्खनगर	13513	38069	14005	84147	41565	94448	29159
नूह	1. नूह	16260	36462	20657	50762	35745	107363	58256
	2. फिरोजपुर झिरका	24750	47656	26956	56428	28197	55640	33556
	3. पुन्हाना	24734	1152	217	15824	14807	15259	15104
	4. तावडू	22599	39339	21321	119162	49393	137200	37720

स्थानीय निकाय

नगरपालिकाओं/परिषदों/निगमों वार की संख्या, जनसंख्या, आय तथा व्यय

संख्या 30.2 (जारी) (₹ 000 में)

जिला	नगरपालिकाओं/ परिषदों/निगमों का नाम	नगरपालिकाओं/ परिषदों/निगमों की सीमा में जनसंख्या* (जन-गणना 2011)	लेखा 2010-11		लेखा 2013-14		लेखा 2014-15	
			आय	व्यय	आय	व्यय	आय	व्यय
1	2	3	4	5	6	7	8	9
रिवाड़ी	1. रिवाड़ी	143021	128514	127513	242041	215141	331876	136613
	2. बावल	16776	36262	18241	75821	16321	49575	21723
	3. धारुहेड़ा	30344	37408	34214	200920	18576	212801	46668
महेन्द्रगढ़	1. महेन्द्रगढ़	29128	64850	40209	213182	118694	181456	105902
	2. नारनौल	74581	77775	71635	467282	58272	476950	59565
	3. कनीना	12989	24105	7686	85108	14569	138034	39801
	4. अटेली	7619	9877	5319	9239	6554	49274	6505
	नांगल चौधरी	—	—	—	—	—	601	514
भिवानी	1. भिवानी	196057	70600	68624	131974	126795	93313	87521
	2. चरखी दादरी	56337	147337	69287	232244	134068	237857	183533
	3. बवानी खेड़ा	20289	4049	3569	9006	8219	4524	4192
	4. सिवानी	19143	6597	6371	11947	9166	9383	7811
	5. लोहारु	13937	53109	40309	9182	7226	11643	7726
जीन्द	1. सफीदों	34728	26250	26159	99073	98479	95731	94488
	2. नरवाना	62090	63034	56885	76996	74244	76836	56568
	3. उचाना	16815	47849	29886	42491	14767	—	—
	4. जीन्द	167592	50752	50590	114308	101359	140761	138168
	5. जुलाना	18755	19526	16544	22858	15789	54844	23333
हिसार	1. हिसार	323524	207361	187953	324815	309487	245972	57662
	2. हांसी	86770	117821	57208	36698	32100	104915	101197
	3. बरवाला	43384	22439	21496	29037	28898	18017	17946
	4. नारनौंद	17242	19610	11422	11759	8616	13139	11336
	5. उकलाना	13219	—	—	21873	21312	—	—
फतेहाबाद	1. फतेहाबाद	70777	105347	65259	62610	62545	84399	82964
	2. टोहाना	63871	99196	53947	132763	101115	66626	56085
	3. रतिया	37152	73575	44549	147898	91017	158596	118042
	4. भूना	—	—	—	—	—	99955	67350

स्थानीय निकाय

नगरपालिकाओं/परिषदों/निगमों वार की संख्या, जनसंख्या, आय तथा व्यय

संख्या 30.2 (समाप्त) (₹ 000 में)

जिला	नगरपालिकाओं/परिषदों/निगमों का नाम	नगरपालिकाओं/परिषदों/निगमों की सीमा में जनसंख्या* (जन-गणना 2011)	लेखा 2010-11		लेखा 2013-14		लेखा 2014-15	
			आय	व्यय	आय	व्यय	आय	व्यय
1	2	3	4	5	6	7	8	9
सिरसा	1. सिरसा	182534	153977	125930	171091	149086	166218	139475
	2. मंण्डी डबवाली	52873	56369	23189	39204	31560	36859	35444
	3. कालांवाली	22095	6629	6316	20826	19600	26226	23550
	4. ऐलनाबाद	36623	14003	13223	32284	19252	29844	21488
	5. रानिया	25123	9758	9221	15221	10883	12794	12332
पलवल	1. पलवल	131926	74243	72782	125749	121771	94164	92566
	2. होडल	50143	14226	12310	37535	37351	26662	24719
	3. हथीन	14421	20433	10943	82941	50996	64633	17216

प्राप्ति स्थान :—कार्यालय नगरपालिका कमेटी परिषद/निगम।

नोट :- आय तथा व्यय में बुक ट्रांस्फर की राशि सम्मिलित नहीं है।

1. कालका व पिंजौर नगरपालिका पंचकूला निगम में सम्मिलित है।
2. जगाधरी नगरपालिका यमुनानगर निगम में सम्मिलित है।
3. अम्बाला सदर / महेशनगर नगरपालिका अम्बाला निगम में सम्मिलित है।
4. उकलाना नगरपालिका हिसार निगम में सम्मिलित है।
5. उकलाना तथा उचाना नगरपालिका का बजट जाट आंदोलन में जल गया।

स्थानीय निकाय

नगरपालिकाओं/परिषदों/निगमों की आय

संख्या 30.3 (लाख ₹)

आय का साधन	लेखा		
	2010-11	2013-14	2014-15
	2	3	4
क. कर राजस्व	22250	82893	37432
1. आय पर कर	128	262	355
2. व्यवसाय तथा व्यापार कर	123	196	307
3. सेवक कर	5	66	48
ख. पदार्थों तथा सेवाओं पर कर	5780	29511	10633
1. चुंगी	—	—	—
2. सीमा कर	206	11575	3080
3. जल कर	1200	8746	1815
4. गाड़ियों पर कर	1104	1245	1438
5. पशुओं पर कर (कुत्तों के पंजीकरण करवाने की फीस समेत)	69	132	205
6. गाड़ियों तथा पशुओं का पथ कर	13	287	106
7. लोक सुरक्षा तथा सुविधाओं से आय (बिजली, आग इत्यादि)	1246	2527	977
8. जल की फीस (पानी की बिक्री)	8	1548	4
9. गाड़ियों के लाईसैंसों की फीस (ड्राईविंग लाईसैंसों समेत)	227	543	577
10. कार्यभारिकों के लाईसैंसों की फीस	688	1102	716
11. खतरनाक तथा उत्तेजक व्यापार के लाईसैंसों तथा पटाखे बजाने की फीस	524	1339	1101
12. स्थानीय दर	495	467	614
ग. सम्पति तथा पूंजी व्यापार पर कर	16342	53120	26444
1. इमारतों तथा भूमि पर कर	7312	33990	11685
2. भवन तथा भूमि के किराये (भूमि इत्यादि का विक्रय शामिल है)	8357	17619	14183
3. डाक बंगले तथा सराए	180	149	112
4. उद्यान तथा सड़कों पर वृक्ष	18	952	68
5. तहवजारी फीसें (गलियों के हिस्सों के कब्जे की फीस समेत)	475	410	396

स्थानीय निकाय

नगरपालिकाओं/परिषदों/निगमों वार आय

संख्या 30.3 (समाप्त) (लाख ₹)

आय का साधन	लेखा		
	2010-11	2013-14	2014-15
	2	3	4
2. प्रशासनिक प्राप्तियां	9050	1122	8483
1. शिक्षा	31	416	691
2. चिकित्सा	13	90	1740
3. जन-स्वास्थ्य	9006	616	6052
3. राजस्व अनुदान तथा अंशदान	8426	7201	10630
1. अकाल सहायता / विकास कार्य के लिए	1002	1579	2110
2. पशु-पालन विभाग के लिये सरकारी अंशदान	4	167	22
3. अन्य अनुदान अथवा अंशदान	7420	5455	8498
4. पूंजीगत स्थानांतरण	21861	45290	36625
1. जल पूर्ति पूंजीगत खर्च के लिए अनुदान	3008	5835	10902
2. जल पूर्ति कार्यों के लिये प्राप्तियां	—	3476	
3. जल निकास कार्यों के लिये सरकारी अनुदान	6095	193	5000
4. नगरपालिका के कार्य इत्यादि के लिये अंशदान	10241	19378	7589
5. निलम्बित लेखे (लेखन सामग्री, मुद्रण, भण्डारों, पेशगी, जमा, पशु अवरोधशालायें, नौघाट इत्यादि)	2517	16408	13134
5. कर्जे	4753	924	9393
1. जल पूर्ति कार्यों के लिये कर्जे	2578	631	4974
2. जल निकास कार्यों के लिये कर्जे	2175	15	12
3. सामान्य कार्यों के लिये कर्जे	—	278	4402
4. अन्य कर्जे	—	—	5
6. अन्य प्राप्तियां	82689	154225	189366
1. ब्याज प्राप्तियां	2077	7397	4236
2. निवेश पर आय	931	2525	2113
3. अन्य विभिन्न कर (कापी फीस इत्यादि)	2250	1219	5602
4. विविध अविभाजित प्राप्तियां	7951	2281	4737
5. स्टाम्प ड्यूटी	36221	33317	39384
6. विविध	33259	107486	133294
कुल आय	**149029**	**291655**	**291929**

प्राप्ति स्थान :—अर्थ तथा सांख्यिकीय विश्लेषण विभाग, हरियाणा।

स्थानीय निकाय

नगरपालिकाओं/परिषदों/निगमों वार व्यय

संख्या 30.4 (लाख ₹)

व्यय का विवरण	लेखा		
	2010-11	2013-14	2014-15
1	2	3	4
I. सामान्य विभाग	18128	34477	36468
क. सामान्य	9079	20868	22318
ख. कर तथा लाईसैंस विभाग	842	1061	1759
1. चूंगी	—	—	—
2. सीमाकर	30	56	412
3. गाड़ियों पर कर तथा लाईसैंस फीस	318	204	647
4. अन्य कर तथा फीसें	494	801	700
ग. नगरपालिका सम्पति	3546	3914	4670
1. किराये की भूमि तथा इमारतें	825	605	895
2. डाक बंगले तथा सराय	120	143	291
3. उद्यान तथा सड़कों के किनारे वृक्ष	2561	3131	3476
4. तहवजारी फीस	40	35	8
घ. लोक सुरक्षा तथा सुविधा (उपभोग व पूंजीगत खर्चे तथा अंशदान इत्यादि)	4661	8634	7721
1. पुलिस	22	115	175
2. बिजली	2686	5996	4874
3. आग	1859	2238	2468
4. पशु अवरोध शालायें	26	161	188
5. विविध	68	124	16
II. शिक्षा	228	524	420
1. प्रशासन	99	52	103
2. महाविद्यालय	—	—	—
3. उच्च विद्यालय	—	27	33
4. माध्यमिक विद्यालय	1	7	
5. प्राथमिक विद्यालय	—	93	19
6. सार्वजनिक पुस्तकालय, संग्रहालय इत्यादि	128	345	265
III. चिकित्सा	78	127	261
1. प्रशासन	2	71	109
2. अस्पताल तथा औषद्यालय	76	56	152
3. पागलों, कुष्ट रोगियों तथा कंगालों के इलाज की दैनगियां	—	—	—

स्थानीय निकाय

नगरपालिकाओं/परिषदों/निगमों वार व्यय

संख्या 30.4 (समाप्त) (लाख ₹)

व्यय का विवरण	लेखा		
	2010-11	2013-14	2014-15
1	2	3	4
IV. जन स्वास्थ्य	24332	37020	41365
1. प्रशासन	3708	311	1859
2. जन्म मरण आंकड़े तथा शिशु कल्याण	—	63	7
3. टीके लगाना	9	8	2
4. प्लेग तथा दूसरी महामारी	10	1238	3935
5. सफाई	16287	20925	24122
6. जल निकास	4241	14401	11393
7. खाद्य पूर्ति पर नियन्त्रण (मंडियां, वधशालायें इत्यादि)	30	48	22
8. कंगालों को दफनाना व जलाना	15	24	19
9. विविध	32	2	6
V. जल पूर्ति	9138	7099	8269
10. प्रशासन	2331	1563	2609
11. जल से राजस्व की वसूली	—	—	—
12. नहरों के पानी की लागत	—	—	—
13. देखभाल (निमार्ण भंडार समेत)	2914	141	1921
14. जल विश्लेण	—	—	2790
15. पूंजीगत खर्चे	3296	4444	946
16. कर्जे (क) ब्याज	—	—	—
ख. पुन: अदायगी	597	951	3
VI. पशु चिकित्सा विभाग	—	138	111
1. पशु चिकित्सा हस्पताल	—	138	111
2. पशु जुल्म बचाव समिति को अनुदान	—	—	—
3. पशुओं और घोड़ों के मेले	—	—	—
VII. नगर पालिका कार्य	29514	57161	44557
1. प्रशासन	8632	11267	10752
2. गलियां (जल देना, देखभाल, कर्जे इत्यादि)	20124	45894	33805
3. परिपालन	758	—	—
VIII. निलम्बित लेखे	11290	23731	17404
IX. अदृष्ट प्रभार के लिये उपलब्ध	611	802	1313
कुल खर्चे (I से IX)	**93319**	**161079**	**150168**

प्राप्ति स्थान :—अर्थ तथा सांख्यिकीय विश्लेण विभाग, हरियाणा।

स्थानीय निकाय

जिलावार ग्राम पंचायतों, ब्लॉक समितियों तथा जिला परिषदों एवं उनके सदस्यों की संख्या : 2016

संख्या 30.5

जिला	ग्राम पंचायतों की संख्या	पंचों की संख्या					
		कुल	पुरुष	महिला	अनुसूचित	अन्य पिछड़ा वर्ग	सामान्य
1	2	3	4	5	6	7	8
अम्बाला	408	3199	1695	1504	1159	1130	910
पंचकूला	126	908	501	407	191	312	405
यमुनानगर	471	3607	1972	1635	1214	1405	988
कुरुक्षेत्र	392	3307	1752	1555	927	1383	997
कैथल	276	2835	1622	1213	744	758	1333
करनाल	380	3754	2114	1640	1048	1070	1636
पानीपत	174	2082	1239	843	505	684	893
सोनीपत	304	3246	1932	1314	695	764	1787
रोहतक	139	1761	1044	717	438	290	1033
झज्जर	250	2620	1510	1110	565	547	1508
फरीदाबाद	116	1286	763	523	285	417	584
पलवल	259	2607	1650	957	535	1115	957
गुरुग्राम	200	1899	1095	804	406	889	604
नूह	316	3133	2059	1074	372	2480	281
रिवाड़ी	358	3149	1779	1370	739	1740	670
महेन्द्रगढ़	346	3246	1811	1435	654	1872	720
भिवानी	468	4748	2688	2060	1044	1056	2648
जीन्द	301	3214	1929	1285	736	689	1789
हिसार	308	3794	2276	1518	1085	975	1734
फतेहाबाद	257	2594	1483	1111	913	635	1046
सिरसा	337	3447	2027	1420	1212	913	1322
जोड़	**6186**	**60436**	**34941**	**25495**	**15467**	**21124**	**23845**

स्थानीय निकाय

जिलावार ग्राम पंचायतों, ब्लॉक समितियों तथा जिला परिषदों एवं उनके सदस्यों की संख्या : 2016

संख्या 30.5 (जारी)

जिला	सरपंचों की संख्या					
	कुल	पुरुष	महिला	अनुसूचित	अन्य पिछड़ा वर्ग	सामान्य
1	9	10	11	12	13	14
अम्बाला	408	230	178	110	111	187
पंचकूला	126	82	44	34	34	58
यमुनानगर	471	259	212	122	141	208
कुरुक्षेत्र	392	231	161	94	121	177
कैथल	276	156	120	69	51	156
करनाल	380	206	174	92	64	224
पानीपत	174	102	72	41	37	96
सोनीपत	304	182	122	67	35	202
रोहतक	139	83	56	29	8	102
झज्जर	250	150	100	58	25	167
फरीदाबाद	116	69	47	26	31	59
पलवल	259	151	108	55	79	125
गुरुग्राम	200	114	86	42	80	78
नूह	316	185	131	65	224	27
रिवाड़ी	358	219	139	76	188	94
महेन्द्रगढ़	346	203	143	78	178	90
भिवानी	468	289	179	106	58	304
जीन्द	301	185	116	65	44	192
हिसार	308	182	126	71	51	186
फतेहाबाद	257	150	107	62	47	148
सिरसा	337	193	144	74	64	199
जोड़	**6186**	**3621**	**2565**	**1436**	**1671**	**3079**

स्थानीय निकाय

जिलावार ग्राम पंचायतों, ब्लॉक समितियों तथा जिला परिषदों एवं उनके सदस्यों की संख्या : 2016

संख्या 30.5 (जारी)

जिला	ब्लॉक समितियों के सदस्यों की संख्या					
	कुल	पुरुष	महिला	अनुसूचित	अन्य पिछड़ा वर्ग	सामान्य
1	15	16	17	18	19	20
अम्बाला	121	69	52	45	33	43
पंचकूला	42	25	17	7	10	25
यमुनानगर	138	77	61	48	30	60
कुरुक्षेत्र	127	68	59	35	31	61
कैथल	141	85	56	42	24	75
करनाल	179	105	74	52	31	96
पानीपत	134	75	59	34	41	59
सोनीपत	187	111	76	44	32	111
रोहतक	109	60	49	27	11	71
झज्जर	122	73	49	24	20	78
फरीदाबाद	60	39	21	12	16	32
पलवल	138	84	54	32	36	70
गुरुग्राम	108	66	42	21	57	30
नूह	145	89	56	8	110	27
रिवाड़ी	133	74	59	34	56	43
महेन्द्रगढ़	157	82	75	30	84	43
भिवानी	231	131	100	53	42	136
जीन्द	177	99	78	46	25	106
हिसार	225	141	84	70	38	117
फतेहाबाद	138	78	60	55	21	62
सिरसा	185	108	77	65	39	81
जोड़	**2997**	**1739**	**1258**	**784**	**787**	**1426**

स्थानीय निकाय

जिलावार ग्राम पंचायतों, ब्लॉक समितियों तथा जिला परिषदों एवं उनके सदस्यों की संख्या : 2016

संख्या 30.5 (जारी)

जिला	जिला परिषदों की संख्या	अध्यक्षों की संख्या
1	21	22
अम्बाला	1	1
पंचकूला	1	1
यमुनानगर	1	1
कुरुक्षेत्र	1	1
कैथल	1	1
अम्बाला	1	1
पंचकूला	1	1
यमुनानगर	1	1
कुरुक्षेत्र	1	1
कैथल	1	1
फरीदाबाद	1	1
पलवल	1	1
गुरुग्राम	1	1
नूह	1	1
रिवाड़ी	1	1
महेन्द्रगढ़	1	1
भिवानी	1	1
जीन्द	1	1
हिसार	1	1
फतेहाबाद	1	1
सिरसा	1	1
जोड़	21	21

स्थानीय निकाय

जिलावार ग्राम पंचायतों, ब्लॉक समितियों तथा जिला परिषदों एवं उनके सदस्यों की संख्या : 2016

संख्या 30.5 (समाप्त)

जिला	जिला परिषद के सदस्यों की संख्या					
	कुल	पुरुष	महिला	अनुसूचित	अन्य पिछड़ा वर्ग	सामान्य
1	23	24	25	26	27	28
अम्बाला	15	10	5	5	2	8
पंचकूला	10	6	4	2	4	4
यमुनानगर	18	11	7	6	3	9
कुरुक्षेत्र	17	11	6	5	4	8
कैथल	21	9	12	5	3	13
अम्बाला	25	11	14	6	4	15
पंचकूला	17	10	7	5	3	9
यमुनानगर	23	12	11	4	3	16
कुरुक्षेत्र	14	8	6	3	1	10
कैथल	19	11	8	3	1	15
फरीदाबाद	10	6	4	2	1	7
पलवल	21	13	8	5	7	9
गुरुग्राम	15	10	5	3	6	6
नूह	25	15	10	1	5	19
रिवाड़ी	18	10	8	4	4	10
महेन्द्रगढ़	20	11	9	3	11	6
भिवानी	30	13	17	6	1	23
जीन्द	26	15	11	7	3	16
हिसार	30	18	12	7	3	20
फतेहाबाद	18	10	8	6	1	11
सिरसा	24	15	9	8	4	12
जोड़	416	235	181	96	74	246

प्राप्ति स्थान :—कार्यालय निदेशक विकास एवं पंचायत विभाग, हरियाणा।

खण्ड—XXXI

चुनाव आंकड़े

इस खण्ड में दिये गये आंकड़े मुख्य चुनाव अधिकारी कार्यालय, हरियाणा से प्राप्त किये गए हैं।

सारणी 31.1—राज्य में मतदाताओं व संसदीय व विधान सभा क्षेत्रों की संख्या की सूचना दी गई है।

सारणी 31.2—में आम चुनाव 2014 में संसदीय चुनाव से हरियाणा राज्य के निर्वाचित सदस्यों के नाम व चुनाव के समय राजनीतिक पार्टियों से सम्बन्ध भी दिया गया है।

सारणी 31.3—में 2014 के आम चुनाव में हरियाणा विधान सभा के लिए निर्वाचित सदस्यों के नाम दिए गए हैं।

सारणी 31.4—में हरियाणा विधान सभा 2014 में मतदाताओं एंव डाले गए मतों की संख्या दी गई है।

सारणी 31.5—में हरियाणा में लोक सभा 2014 के आम चुनाव में मतदातओं की संख्या व डाले गए मतों की संख्या दी गई है।

सारणी 31.6—में भारत में राज्य–वार संसदीय व विधान सभा सीटों की संख्या दी गई है।

चुनाव

राज्य में मतदातओं की संख्या व संसदीय तथा विधान सभा क्षेत्रों की संख्या

संख्या 31.1

जिला	मतदाताओं की संख्या (हजारों में)						
	1967	1977	1987@	1995£	1998**	1999££	2000*
1	2	3	4	5	6	7	8
अम्बाला	45.9	61.3	88.8	75.4	54.4	54.9	55.5
पंचकूला	—	—	—	—	19.8	19.8	20.1
यमुनानगर	—	—	—	64.6	61.3	59.3	59.8
कुरुक्षेत्र	—	48.2	71.7	37.9	36.7	35.4	36.0
कैथल	—	—	—	57.0	56.2	56.9	57.4
करनाल	84.0	57.1	85.3	74.8	73.3	72.7	73.7
पानीपत	—	—	—	42.7	40.5	40.3	40.9
सोनीपत	—	41.2	57.7	74.1	70.9	70.8	70.1
रोहतक	81.6	66.0	93.3	114.2	52.3	51.9	52.3
झज्जर	—	—	—	—	55.0	54.1	54.3
फरीदाबाद	—	—	72.3	103.8	103.3	97.0	98.2
गुरूग्राम	74.8	83.2	60.3	82.9	78.9	79.6	80.3
रिवाड़ी	—	—	—	41.1	40.3	40.2	40.6
महेन्द्रगढ़	32.6	45.8	63.7	40.8	39.0	38.8	39.4
भिवानी	—	47.9	67.4	72.5	81.2	80.8	81.4
जीन्द	27.2	42.7	62.8	68.2	66.7	66.5	67.9
हिसार	92.7	66.0	97.0	136.5	71.4	71.0	71.6
फतेहाबाद	—	—	—	—	47.4	48.1	48.8
सिरसा	—	34.5	49.8	61.5	60.0	61.8	62.7
मेवात	—	—	—	—	—	—	—
पलवल	—	—	—	—	—	—	—
जोड़	**438.8**	**593.9**	**870.1**	**1,148.0**	**1,108.6**	**1,099.9**	**1,111.0**

टिप्पणी :- वर्ष 1967 तथा 1972 की सूचना पुराने सात जिलों की सीमाओं के अनुसार है।

@ मतदाताओं की संख्या 17 जून, 1987 की है।

* मतदाताओं की संख्या 31 जनवरी, 2000 की है।

£ मतदाताओं की संख्या 27 जुलाई, 1995 की है।

** मतदाताओं की संख्या 1 जनवरी, 1998 की है।

££ मतदाताओं की संख्या 31 अक्तूबर, 1999 की है।

चुनाव

राज्य में मतदातओं की संख्या व संसदीय तथा विधान सभा क्षेत्रों की संख्या

संख्या 31.1 (जारी)

जिला	मतदाताओं की संख्या (हजारों में)							विधान सभा में सीटों की संख्या					
	2005	2011	2013	2014 (LS)	2014 (VS)	2015	1967	1987	2000	2005	2009	2014	2015
1	9	10	11	12	13	14	15	16	17	18	19	20	21
अम्बाला	61.1	63.8	69.1	75.6	76.8	78.4	9	10	5	5	4	4	4
पंचकूला	24.4	28.4	31.7	35.0	35.3	35.9	—	—	1	1	2	2	2
यमुनानगर	65.9	60.8	68.9	76.3	77.3	78.1	—	—	5	5	4	4	4
कुरुक्षेत्र	41.2	51.3	56.4	63.2	64.5	65.8	—	8	3	3	4	4	4
कैथल	61.7	60.2	63.2	68.7	69.6	70.4	—	—	5	5	4	4	4
करनाल	81.4	77.9	85.5	94.7	96.6	99.7	16	9	6	6	5	5	5
पानीपत	46.6	56.0	65.7	73.6	75.1	77.9	—	—	3	3	4	4	4
सोनीपत	77.6	77.4	85.6	93.1	95.0	97.6	—	6	6	6	6	6	6
रोहतक	59.7	60.4	65.5	70.0	70.8	71.3	15	10	5	5	4	4	4
झज्जर	62.9	54.3	59.5	65.3	66.3	67.4	—	—	5	5	4	4	4
फरीदाबाद	121.5	83.5	102.9	119.4	122.9	131.1	—	6	6	6	6	6	6
गुरूग्राम	103.4	78.5	87.2	97.8	100.2	101.9	13	6	6	6	4	4	4
रिवाड़ी	45.2	51.3	55.1	60.4	60.6	60.0	—	—	3	3	3	3	3
महेन्द्रगढ़	44.8	52.5	56.1	60.0	60.5	62.0	6	6	3	3	4	4	4
भिवानी	94.5	89.1	96.9	105.4	106.6	108.1	—	7	7	7	6	6	6
जीन्द	74.9	73.7	80.8	86.4	85.9	87.9	5	7	6	6	5	5	5
हिसार	81.6	97.6	107.2	114.5	115.5	117.1	17	10	6	6	7	7	7
फतेहाबाद	55.5	52.8	58.2	61.8	61.9	63.5	—	—	4	4	3	3	3
सिरसा	69.7	73.9	80.0	85.4	85.5	87.0	—	5	5	5	5	5	5
मेवात	—	36.5	42.1	47.5	48.2	50.1	—	—	—	—	3	3	3
पलवल	—	43.9	49.9	54.6	54.4	56.4	—	—	—	—	3	3	3
जोड़	**1273.6**	**1323.8**	**1467.5**	**1608.7**	**1629.5**	**1669.4**	**81**	**90**	**90**	**90**	**90**	**90**	**90**

LS – लोक सभा

VS – विधान सभा

चुनाव

राज्य में मतदातओं की संख्या व संसदीय तथा विधान सभा क्षेत्रों की संख्या

संख्या 31.1 (समाप्त)

जिला	लोक सभा में सीटों की संख्या									
	1967	1980	1989	1996	1998	1999	2004	2013	2014	2015
1	22	23	24	25	26	27	28	29	30	31
अम्बाला	1	1	1	1	1	1	1	1	1	1
पंचकूला	—	—	—	—	—	—	—	—	—	—
यमुनानगर	—	—	—	—	—	—	—	—	—	—
कुरुक्षेत्र	—	1	1	1	1	1	1	1	1	1
कैथल	—	—	—	—	—	—	—	—	—	—
करनाल	2	1	1	1	1	1	1	1	1	1
पानीपत	—	—	—	—	—	—	—	—	—	—
सोनीपत	—	1	1	1	1	1	1	1	1	1
रोहतक	2	1	1	1	1	1	1	1	1	1
झज्जर	—	—	—	—	—	—	—	—	—	—
फरीदाबाद	—	1	1	1	1	1	1	1	1	1
गुरूग्राम	1	—	—	—	—	—	—	1	1	1
रिवाड़ी	—	—	—	—	—	—	—	—	—	—
महेन्द्रगढ़	1	1	1	1	1	1	1	—	—	—
भिवानी	—	1	1	1	1	1	1	1	1	1
जीन्द	—	—	—	—	—	—	—	—	—	—
हिसार	2	1	1	1	1	1	1	1	1	1
फतेहाबाद	—	—	—	—	—	—	—	—	—	—
सिरसा	—	1	1	1	1	1	1	1	1	1
मेवात	—	—	—	—	—	—	—	—	—	—
पलवल	—	—	—	—	—	—	—	—	—	—
जोड़	9	10	10	10	10	10	10	10	10	10

प्राप्ति स्थान :—मुख्य चुनाव अधिकारी कार्यालय, हरियाणा।

चुनाव

आम चुनाव, 2014 में संसदीय चुनाव क्षेत्र के लिए हरियाणा राज्य से निर्वाचित सदस्यों के नाम

संख्या 31.2

क्रमांक	संसदीय चुनाव क्षेत्र का नाम	निर्वाचित सदस्यों के नाम	चुनाव के समय पार्टी सम्बन्ध
1	2	3	4
		सर्वश्री/श्रीमती/कु०	
1.	हिसार	दुष्यंत चौटाला	इ०ने०लो०
2.	सिरसा (अजा)	चरणजीत सिंह रोड़ी	इ०ने०लो०
3.	भिवानी-महेन्द्रगढ़	धर्मवीर	भा०ज०पा०
4.	फरीदाबाद	कृष्ण पाल	भा०ज०पा०
5.	अम्बाला (अजा)	रतन लाल कटारिया	भा०ज०पा०
6.	करनाल	अशवनी कुमार	भा०ज०पा०
7.	कुरुक्षेत्र	राज कुमार सैनी	भा०ज०पा०
8.	रोहतक	दिपेन्द्र सिंह हुड्डा	इ०ने०क०
9.	सोनीपत	रमेश चन्द्र	भा०ज०पा०
10.	गुरूग्राम	इन्द्रजीत सिंह राव	भा०ज०पा०

प्राप्ति स्थान :—मुख्य चुनाव अधिकारी कार्यालय, हरियाणा।

हरियाणा विधान सभा के निर्वाचित सदस्यों की सूची

चुनाव

आम चुनाव, 2014 में हरियाणा विधान सभा के निर्वाचित सदस्यों के नाम

संख्या 31.3

क्रमांक	विधान सभा चुनाव क्षेत्र का नाम	निर्वाचित सदस्यों के नाम
	जिला अम्बाला	
1.	नारायणगढ़	नायब सैनी
2.	मुलाना (अजा)	संतोष चौहान सारवान
3.	अम्बाला छावनी	अनिल विज
4.	अम्बाला शहर	असीम गोयल नन्यौला
	जिला पंचकुला	
5.	पंचकुला	ज्ञान चन्द गुप्ता
6.	कालका	लतिका शर्मा
	जिला यमुनानगर	
7.	जगाधरी	कंवर पाल
8.	रादौर	श्याम सिंह राणा
9	यमुनानगर	घनश्याम दास
10.	सढ़ौरा (अजा)	बलवंत सिंह
	जिला कुरुक्षेत्र	
11.	शाहबाद (अजा)	कृष्ण कुमार बेदी
12.	थानेसर	सुभाष सुधा
13.	पेहोवा	जसविन्द्र सिंह सन्धु
14.	लाडवा	डॉ० पवन सैनी
	जिला कैथल	
15.	कलायत	जय प्रकाश
16.	कैथल	रणदीप सिंह सुरजेवाला
17.	गुहला (अजा)	कुलवंत राम बाजीगर
18.	पूंडरी	प्रो० दिनेश कौशिक
	जिला करनाल	
19.	इन्द्री	कर्ण देव कम्बोज
20.	नीलोखेड़ी (अजा)	भगवान दास कबीर पंथी
21.	करनाल	मनोहर लाल
22.	घरौंडा	हरविन्द्र कल्याण
23.	असन्ध	सरदार बख्शीश सिंह विर्क

चुनाव

आम चुनाव, 2014 में हरियाणा विधान सभा के निर्वाचित सदस्यों के नाम

संख्या 31.3 (जारी)

क्रमांक	विधान सभाचुनाव क्षेत्र का नाम	निर्वाचित सदस्यों के नाम
		जिला पानीपत
24.	पानीपत (ग्रामीण)	महीपाल डांण्डा
25.	पानीपत (शहरी)	रोहिता रेवडी
26.	समालखा	रविन्द्र मछरोली
27.	इसराना (अजा)	कृष्ण पाल पंवार
		जिला सोनीपत
28.	खरखौदा (अजा)	जयवीर सिंह
29.	गन्नौर	कुलदीप शर्मा
30.	सोनीपत	कविता जैन
31.	राई	जय तीर्थ
32.	बड़ौदा	श्री कृष्ण हुड्डा
33.	गोहाना	जगबीर सिंह मलिक
		जिला रोहतक
34.	गढ़ी सांपला किलोई	भूपेन्द्र सिंह हुड्डा
35.	रोहतक	मनीष कुमार ग्रोवर
36.	महम	आनन्द सिंह डांगी
37.	कलानौर (अजा)	शकुन्तला खटक
		जिला झज्जर
38.	बेरी	डॉ० रघुबीर सिंह कादयान
39.	झज्जर (अजा)	गीता भुक्कल
40.	बादली	ओम प्रकाश धनखड़
41.	बहादुरगढ़	नरेश कौशिक
		जिला फरीदाबाद
42.	फरीदाबाद	विपुल गोयल
43.	वल्लबगढ़	पं० मूल चन्द शर्मा
44.	बढ़खल	सीमा त्रिखा
45.	फरीदाबाद एन. आई. टी.	नागेन्दर भडाना
46.	पृथला	टेक चन्द्र
47.	तिगांव	ललित नागर
		जिला गुरूग्राम
48.	बादशाहपुर	नरबीर सिंह
49.	सोहना	तेज पाल सिंह तंवर

चुनाव

आम चुनाव, 2014 में हरियाणा विधान सभा के निर्वाचित सदस्यों के नाम

संख्या 31.3 (जारी)

क्रमांक	विधान सभा चुनाव क्षेत्र का नाम	निर्वाचित सदस्यों के नाम
50.	गुरूग्राम	उमेश अग्रवाल
51.	पटौदी (अजा)	बिमला चौधरी
		जिला रिवाड़ी
52.	कोसली	बिक्रम सिंह यादव
53.	बावल (अजा)	डॉ० बनवारी लाल
54.	रिवाड़ी	रणधीर सिंह कापडीवास
		जिला महेन्द्रगढ़
55.	महेन्द्रगढ़	राम बिलास शर्मा
56.	अटेली	संतोष यादव
57.	नारनौल	ओम प्रकाश यादव
58.	नांगल चौधरी	अभय सिंह यादव
		जिला भिवानी
59.	बाढड़ा	चौधरी सुखविन्द्र
60.	दादरी	राजदीप सिंह फौगाट
61.	भिवानी	घनश्याम सराफ
62.	तौशाम	किरण चौधरी
63.	लोहारु	ओम प्रकाश बरवा
64.	बवानी खेड़ा (अजा)	बिशम्बर सिंह वाल्मिकी
		जिला जीन्द
65.	नरवाना (अजा)	पिरथी सिंह नम्बरदार
66.	उचाना कलां	प्रेम लता
67.	जीन्द	डॉ० हरिचंद मिढ्ढा
68.	जुलाना	परमिन्द्र सिंह ढुल
69.	सफीदों	जसबीर देसवाल
		जिला हिसार
70.	बरवाला	वेद नारंग
71.	नारनौंद	कैप्टन अभिमन्यु
72.	हांसी	रेनुका बिशनोई
73.	हिसार	डाक्टर कमल गुप्ता
74.	आदमपुर	कुलदीप बिशनोई
75.	नलवा	रणबीर गंगवा
76.	उकलाना (अजा)	अनूप धानक

चुनाव

आम चुनाव, 2014 में हरियाणा विधान सभा के निर्वाचित सदस्यों के नाम

संख्या 31.3 (समाप्त)

क्रमांक	विधान सभा चुनाव क्षेत्र का नाम	निर्वाचित सदस्यों के नाम
	जिला फतेहाबाद	
77.	**टोहाना**	सुभाष बराला
78.	**रतिया (अजा)**	प्रो० रविन्द्र बलियाला
79.	**फतेहाबाद**	बलवान सिंह
	जिला सिरसा	
80.	**कलावाली (अजा)**	बलकौर सिंह
81.	**ऐलनाबाद**	चौधरी अभय सिंह चौटाला
82.	**सिरसा**	मक्खन लाल सिंगला
83.	**रानिया**	राम चन्द कम्बोज
84.	**डबवाली**	नैना सिंह चौटाला
	जिला पलवल	
85.	**होडल(अजा)**	उदय भान
86.	**पलवल**	करन सिंह दलाल
87.	**हथीन**	केहर सिंह
	जिला नूह	
88.	**नूह**	जाकिर हुसैन
89.	**पुन्हाना**	रहीश खान
90.	**फिरोजपुर झिरका**	चौधरी नसीम अहमद

प्राप्ति स्थान :—हरियाणा विधान सभा, सचिवालय।

चुनाव

हरियाणा में 2014 के लोक सभा के आम चुनावों में मतदाताओं एवं डाले गए मतों की संख्या

संख्या 31.4

जिला	मतदाताओं की संख्या	डाले गए मतों की संख्या	कुल मतदाताओं की डाले गए मतों से प्रतिशतता
1	2	3	4
अम्बाला	7,68,591	5,83,654	76.20
पंचकूला	3,53,324	2,53,322	71.78
यमुनानगर	7,73,541	6,31,525	81.96
कुरुक्षेत्र	6,45,472	5,18,603	80.64
कैथल	6,96,169	5,72,511	82.46
करनाल	9,66,269	7,32,612	76.10
पानीपत	7,51,913	5,68,272	75.72
सोनीपत	9,50,518	7,00,174	73.94
रोहतक	7,08,368	5,17,513	73.74
झज्जर	6,63,377	4,69,606	71.58
फरीदाबाद	12,29,700	8,02,356	65.32
पलवल	5,44,739	4,26,264	78.52
गुरूग्राम	10,02,675	6,89,956	69.22
नूंह	4,82,136	3,75,407	77.98
रिवाड़ी	6,06,525	4,50,900	75.83
महेन्द्रगढ़	6,05,975	4,66,410	77.97
भिवानी	10,66,378	8,23,649	78.54
जीन्द	8,59,935	6,94,111	81.01
हिसार	11,55,012	8,97,269	77.95
फतेहाबाद	6,19,057	5,14,159	83.17
सिरसा	8,55,543	7,23,750	84.66
समस्त जिले	**1,63,05,217**	**1,24,12,023**	**76.54**

प्राप्ति स्थान :—मुख्य चुनाव अधिकारी कार्यालय, हरियाणा।

टिप्पणी :- कुछ निर्वाचन क्षेत्र अंतर जिला होने के फलस्वरुप आंकड़े उस जिला में सम्मिलित किए गए हैं जिस में निर्वाचन क्षेत्र का अधिकांश भाग पड़ता है।

चुनाव

हरियाणा में 2014 के लोक सभा के आम चुनावों में मतदाताओं एवं डाले गए मतों की संख्या

संख्या 31.5

संसदीय चुनाव क्षेत्र का नाम	मतदाताओं की संख्या	डाले गए मतों की संख्या	कुल मतदाताओं की डाले गए मतों की से प्रतिशतता
1	2	3	4
अम्बाला (अ. जा.)	16,92,227	12,19,259	72.34
कुरुक्षेत्र	14,98,459	11,35,631	76.05
करनाल	16,84,321	11,93,477	71.07
सोनीपत	14,17,188	9,85,046	69.87
रोहतक	15,67,504	10,43,978	67.71
फरीदाबाद	17,40,352	11,31,720	65.18
गुरूग्राम	18,44,908	13,20,669	72.14
भिवानी-महेन्द्रगढ़	14,73,912	10,29,716	71.03
हिसार	15,17,606	11,55,497	76.52
सिरसा (अ. जा.)	16,60,557	12,78,871	77.11
जोड़	**1,60,97,034**	**1,14,93,864**	**71.86**

प्राप्ति स्थान :—मुख्य चुनाव अधिकारी कार्यालय, हरियाणा।

चुनाव
लोक सभा और विधान सभा में सीटों की संख्या

संख्या 31.6

राज्य / संघ क्षेत्र	लोक सभा सीटें		विधान सभा सीटें		
	1977, 1980 & 1984	1987, 1989, 1999, 2004 to 2014	1977	1987	2004, 2009 & 2014
1	2	3	4	5	6
आंध्र प्रदेश	42	42	294	294	294
अरुणाचल प्रदेश	—	2	—	40	60
असम	14	14	126	126	126
बिहार	54	40	324	324	243
झारखंड	—	14	—	—	81
गोवा	—	2	—	40	40
गुजरात	26	26	182	182	182
हरियाणा	10	10	90	90	90
हिमाचल प्रदेश	4	4	68	68	68
जम्मू तथा कश्मीर	6	6	76	76	87
कर्नाटक	28	28	224	224	224
केरल	20	20	140	140	140
मध्य प्रदेश	40	29	320	320	230
छत्तीसगढ़	—	11	—	—	90
महाराष्ट्र	48	48	288	288	288
मणिपुर	2	2	60	60	60
मेघालय	2	2	60	60	60
मिजोरम	—	1	—	40	40
नागालैंड	1	1	60	60	60
उड़ीसा	21	21	147	147	147
पंजाब	13	13	117	117	117
राजस्थान	25	25	200	200	200
सिक्किम	1	1	32	32	32
तमिलनाडु	39	39	234	234	234
त्रिपुरा	2	2	60	60	60
उत्तर प्रदेश	85	80	425	425	403
उत्तराखंड	—	5	—	—	70
पश्चिमी बंगाल	42	42	294	294	294
संघीय क्षेत्र-					
अण्डेमान तथा निकोबार द्वीप समूह	1	1	—	—	—
चण्डीगढ़	1	1	—	—	—
दादर और नगर हवेली	1	1	—	—	—
दमन और दीव	1	1	—	—	—
दिल्ली	7	7	56*	56*	70*
लक्षद्वीप	1	1	—	—	—
पाण्डीचेरी	1	1	30	30	30
जोड़	**538**	**543**	**3,907**	**4,027**	**4,120**

*महानगर परिषद् निर्वाचित क्षेत्र।

प्राप्ति स्थान :—मुख्य चुनाव अधिकारी, कार्यालय हरियाणा।

खण्ड—XXXII

चल और अचल सम्पत्ति का रजिस्ट्रीकरण

इस अनुभाग में रजिस्ट्रीकरण कार्यालयों की संख्या, रजिस्ट्रीकरण की संख्या, अन्तरित सम्पति का कुल मूल्य और उसमें सरकार की कुल प्राप्तियों के सम्बन्ध में आंकड़े दिए गए हैं।

चल और अचल सम्पत्ति का रजिस्ट्रीकरण

रजिस्ट्रीकरण की संख्या और विवरण एवं अन्तरित सम्पत्ति का मूल्य

संख्या 32.1

वर्ष/जिला	रजिस्ट्री कार्यालयों की संख्या	सम्पति रजिस्ट्री संख्या				
		अचल सम्पत्ति			चल सम्पत्ति	कुल जोड़
		अनिवार्य	ऐच्छिक	जोड़		
1	2	3	4	5	6	7
1966-67	40	70,087	341	70,428	4,845	75,273
1970-71	45	85,821	31	85,852	9,072	94,924
1975-76	52	92,235	239	92,474	10,034	1,02,508
1980-81	71	1,67,825	15	1,67,840	18,158	1,85,998
1985-86	88	2,09,953	90	2,10,043	22,005	2,32,048
1990-91	103	2,76,756	1,130	2,77,886	1,04,644	3,82,530
1995-96	101	2,49,456	248	2,49,704	38,851	2,88,555
2000-01	112	3,29,100	1,642	3,30,742	31,992	3,62,734
2005-06	113	5,47,978	1,812	5,49,790	45,622	5,95,412
2010-11	118	5,74,333	1,986	5,76,319	71,010	6,47,329
2013-14(अ)	123	6,43,950	1,467	6,45,417	1,43,797	7,89,214
अम्बाला	7	24,367	—	24,367	3,642	28,009
पंचकूला	5	7,642	—	7,642	2,854	10,496
यमुनानगर	6	84,717	—	84,717	2,264	86,981
कुरुक्षेत्र	6	24,972	—	24,972	2,476	27,448
कैथल	7	26,654	—	26,654	2,135	28,789
करनाल	8	37,339	—	37,339	4,626	41,965
पानीपत	5	20,818	—	20,818	2,342	23,160
सोनीपत	6	40,814	194	41,008	2,991	43,999
रोहतक	4	23,294	—	23,294	3,245	26,539
झज्जर	5	25,289	—	25,289	3,050	28,339
फरीदाबाद	4	40,310	1,174	41,484	3,750	45,234
पलवल	3	21,281	21	21,302	1,859	23,161
गुरूग्राम	5	52,629	—	52,629	5,137	57,766
नूंह	5	15,780	—	15,780	610	16,390
रिवाड़ी	6	18,232	—	18,232	2,424	20,656
महेन्द्रगढ़	5	15,832	—	15,832	82,933	98,765
भिवानी	9	37,567	—	37,567	4,538	42,105
जीन्द	7	29,739	22	29,761	2,699	32,460
हिसार	8	39,217	56	39,273	3,876	43,149
फतेहाबाद	6	25,162	—	25,162	2,953	28,115
सिरसा	6	32,295	—	32,295	3,393	35,688

चल और अचल सम्पत्ति का रजिस्ट्रीकरण

रजिस्ट्रीकरण की संख्या और विवरण एवं अन्तरित सम्पत्ति का मूल्य

संख्या 32.1 (समाप्त)

वर्ष/जिला	अन्तरित सम्पत्ति का समस्त मूल्य (000 ₹)			
	अचल सम्पत्ति	चल सम्पत्ति	जोड़	कुल प्राप्तियां (000 ₹)
1	8	9	10	11
1966-67	2,42,068	1,396	2,43,464	2,079
1970-71	5,78,312	2,384	5,80,696	6,339
1975-76	12,50,127	2,793	12,52,920	8,923
1980-81	51,70,234	4,131	51,74,365	16,880
1985-86	42,98,590	4,354	43,02,944	25,981
1990-91	1,03,09,692	3,106	1,03,12,798	60,539
1995-96	2,05,99,967	1,007	2,06,00,974	1,35,373
2000-01	3,82,33,270	8,45,189	3,90,78,459	1,39,395
2005-06	17,52,19,524	12	17,52,19,536	4,67,740
2010-11	55,54,55,181	—	55,54,55,181	20,20,079
2013-14(अ)	64,84,96,070	—	64,84,96,070	28,37,211
अम्बाला	68,08,146	—	68,08,146	72,427
पंचकूला	1,43,51,321	—	1,43,51,321	2,84,071
यमुनानगर	1,83,75,164	—	1,83,75,164	88,018
कुरुक्षेत्र	1,75,20,029	—	1,75,20,029	78,798
कैथल	1,60,31,944	—	1,60,31,944	78,554
करनाल	3,81,26,656	—	3,81,26,656	1,45,506
पानीपत	3,15,98,994	—	3,15,98,994	89,759
सोनीपत	3,36,06,389	—	3,36,06,389	1,57,389
रोहतक	8,70,17,740	—	8,70,17,740	88,833
झज्जर	2,37,66,513	—	2,37,66,513	91,249
फरीदाबाद	7,04,30,076	—	7,04,30,076	3,85,487
पलवल	2,00,95,235	—	2,00,95,235	78,013
गुरूग्राम	11,15,96,352	—	11,15,96,352	5,67,799
नूंह	1,96,18,721	—	1,96,18,721	72,119
रिवाड़ी	2,24,10,189	—	2,24,10,189	84,233
महेन्द्रगढ़	96,77,999	—	96,77,999	50,370
भिवानी	2,19,57,671	—	2,19,57,671	99,405
जीन्द	1,83,37,996	—	1,83,37,996	76,159
हिसार	2,32,62,828	—	2,32,62,828	99,457
फतेहाबाद	1,47,41,186	—	1,47,41,186	65,503
सिरसा	2,91,64,921	—	2,91,64,921	84,062

अ—अनन्तिम

प्राप्ति स्थान :—कार्यालय महानिरिक्षक, रजिस्ट्रीकरण, हरियाणा ।

खण्ड—XXXIII

विविध

तालिका 33.1—में भारत के विदेशी व्यापार की सूचना दी गई है।

तालिका 33.2—में आवास-बोर्ड, हरियाणा द्वारा निर्मित/प्रदत्त मकानों की सूचना दी गई है।

तालिका 33.3—में राज्य में डाक घरों, तार घरों, टैलीफोन केन्द्रों आदि की सूचना दी गई है। ये आंकड़े पोस्ट मास्टर जनरल/चीफ जनरल मैनेजर दूरसंचार, हरियाणा सर्कल, अम्बाला से प्राप्त किये गये हैं।

तालिका 33.4 से 33.14—में हरियाणा में 31 मार्च, 2015 को सरकारी कर्मचारियों के मूल वेतनमान, रेंज अनुसार कुल वेतनमान, लिंग वार तथा जिलावार संख्या दी गई है। यह सूचना अर्थ तथा सांख्यिकीय विश्लेषण विभाग हरियाणा द्वारा एकत्रित एवं जारी की जाती है।

तालिका 33.15—राजकीय व्यवसायिक शिक्षा संस्थाओं में स्वीकृत सीटें

तालिका 33.16— हरियाणा में उद्यमों एवं इनमें कार्यरत व्यक्तियों का इनके प्रकार व क्षेत्र के आधार पर वितरण (छठी आर्थिक गणना)

तालिका 33.17— हरियाणा में उद्यमों की चुनिन्दा विशेषताएं।

तालिका 33.18— हरियाणा में जिलावार, क्षेत्र व इनके आधार पर उद्यमों की संख्या।

तालिका 33.19— हरियाणा में जिलावार उद्यमों एवं उनमें कार्यरत व्यक्तियों के प्रकार व क्षेत्र अनुसार संख्या।

तालिका 33.20— भारत में राज्यवार क्षेत्र व प्रकार के आधार पर उद्यमों की संख्या।

तालिका 33.21— भारत में उद्यमों एवं उनमें रोजगार का राज्यवार क्षेत्र अनुसार प्रतिशत वितरण।

तालिका 33.22— हरियाणा तथा भारत के तुलनात्मक आंकड़ें।

विविध

भारत का विदेशी व्यापार

संख्या 33.1 (करोड ₹ में)

वर्ष/मास	आयात (–)	निर्यात (+)	व्यापार की शेष निधि
1	2	3	4
1966-67	2,078	1,157	(–)921
1967-68	2,008	1,199	(–)809
1970-71	1,634	1,535	(–)99
1975-76	5,265	4,036	(–)1,229
1980-81	12,549	6,711	(–)5,838
1985-86	19,658	10,895	(–)8,763
1990-91	43,193	32,558	(–)10,635
1995-96	1,22,678	1,06,353	(–)16,325
2000-01	2,30,873	2,03,571	(–)27,302
2005-06	6,60,409	4,56,418	(–)2,03,991
2006-07	8,40,506	5,71,779	(–)2,68,727
2007-08	10,12,312	6,55,864	(–)3,56,448
2008-09	13,74,435	8,40,755	(–)5,33,680
2009-10	8,45,534	13,63,736	(–)518202
2010-11	11,36,964	16,83,467	(-)546503
2011-12	14,65,959	23,45,463	(-)879504
2012-13	16,34,318	26,69,162	(-)1034844
2013-14	19,05,011	27,15,434	(-)810423
2014-15	18,97,786	27,37,139	(-)839352
अप्रैल, 2014*	1,57,129	2,16,140	(-)59011
मई, 2014*	1,66,040	2,31,630	(-)65590
जून, 2014*	1,54,739	2,29,096	(-)74357
जुलाई, 2014*	1,54,907	2,40,717	(-)85811
अगस्त, 2014*	1,63,243	2,28,360	(-)65117
सितम्बर, 2014*	1,75,705	2,64,085	(-)88380
अक्तूबर, 2014*	1,60,059	2,42,275	(-)82216
नवम्बर, 2014*	1,63,485	2,63,382	(-)99897
दिसम्बर, 2014*	1,64,260	2,21,388	(-)57129
जनवरी, 2015*	1,51,772	2,00,908	(-)49136
फरवरी, 2015*	1,36,313	1,77,860	(-)41546
मार्च, 2015*	1,50,134	2,21,297	(-)71163

प्राप्ति स्थान :—महानिदेशक, वाणिज्य, सर्तकता एवं सांख्यिकीय, मुम्बई ।

विविध

आवास मण्डल, हरियाणा द्वारा विभिन्न आर्थिक स्तरों के अनुसार प्रदत्त मकानों की संख्या

संख्या 33.2

वर्ष/जिला	प्रदत्त मकानों के विभिन्न वर्ग					
	बी.पी.एल मकान	आर्थिक दृष्टि से कमजोर वर्ग	निम्न आय वर्ग	मध्य आय वर्ग	उच्च आय वर्ग	अन्य
1		2	3	4	5	6
1975-76	—	510	192	231	—	—
1980-81	—	1,234	820	847	—	—
1985-86	—	—	393	334	85	—
1990-91	—	810	553	372	88	655
1995-96	—	—	28	48	22	4
2000-01	—	—	5,064	26	8	—
2005-06	—	—	330	—	—	204
2010-11	—	280	570	424	292	140
2013-14	1920	—	—	—	—	384
2014-15	1832	—	—	—	—	1526
2015-16	6997	—	—	—	—	366
Ambala	—	—	—	—	—	27
Panchkula	—	—	—	—	—	—
Yamunanagar	—	—	—	—	—	—
Kurukshetra	519	—	—	—	—	—
Kaithal	661	—	—	—	—	—
Karnal	915	—	—	—	—	—
Panipat	1002	—	—	—	—	—
Sonipat	645	—	—	—	—	—
Rohtak	383	—	—	—	—	—
Jhajjar	342	—	—	—	—	—
Faridabad	108	—	—	—	—	—
Palwal	—	—	—	—	—	—
Gurugram	620	—	—	—	—	—
Rewari	360	—	—	—	—	—
Mahendragarh	—	—	—	—	—	87
Bhiwani	—	—	—	—	—	—
Jind	—	—	—	—	—	252
Hisar	327	—	—	—	—	—
Fatehbad	787	—	—	—	—	—
Sirsa	328	—	—	—	—	—

प्राप्ति स्थान :—आवास मण्डल, हरियाणा।

विविध

हरियाणा में डाक घर, तार घर, टैलीफोन केन्द्र आदि

संख्या 33.3 (जारी)

विवरण	इकाई	1966-67	1970-71	1980-81	1985-86	1990-91	1995-96
1	2	3	4	5	6	7	8
(क) डाक घर	संख्या	1,794	1,956	2,367	2,450	2,523	2,588
(ख) तार घर	संख्या	167	198	780	1,002	392	394
(ग) टैलीफोन केन्द्र	संख्या	61	..	134	207	411	750
(घ) सार्वजानिक टैलीफोन घर	संख्या	..	268	529	650	785	4,434
(ङ) लैटर बाक्स	संख्या	3,407	3,410	9,019	7,210	7,265	9,405
(च) टैलीफोन कनैक्शन	संख्या	..	..	30,000	..	1,10,000	2,94,514

विविध

हरियाणा में डाक घर, तार घर, टैलीफोन केन्द्र आदि

संख्या 33.3 (समाप्त)

विवरण	इकाई	2000-01	2005-06	2010-11	2012-13	2013-14
1	2	9	10	11	12	13
(छ) डाक घर	संख्या	2,653	2,646	2,661	2,669	2,673
(ज) तार घर	संख्या	394	..	..	..	..
(झ) टैलीफोन केन्द्र	संख्या	905	1,116	..	1,054	1,037
(ञ) सार्वजानिक टैलीफोन घर	संख्या	15,740	35,016	NA	9,372	7,698
(ट) लैटर बाक्स	संख्या	9,590	8,950	8,980	8,432	8,436
(ठ) टैलीफोन कनैक्शन	संख्या	7,94,194	10,98,074	NA	35,93,577	37,67,081

प्राप्ति स्थान :—पोस्ट मास्टर जनरल/चीफ जनरल मैनेजर दूरसंचार, हरियाणा सर्कल, अम्बाला ।

टिप्पणी :—वर्ष 1987-88 से तारघरों की संख्या में कमी तारघर कार्यालयों द्वारा एल.डी.पी.टी. की संख्या का अनुमोदन न होने के कारण हुई है जोकि पहले तारघर कार्यालयों में लिए जाते थे।

विविध

हरियाणा सरकार के जिलावार कर्मचारी

संख्या 33.4 (31मार्च को)

जिला	1967	1971	1976	1981	1985	1990	1995
1	2	3	4	5	6	7	8
अम्बाला	11,555	15,085	17,437	21,393	26,269	23,773	22,539
पंचकूला†	—	—	—	—	—	—	—
यमुनानगर#	—	—	—	—	—	8,092	11,141
कुरुक्षेत्र*	—	—	9,722	14,058	15,699	10,896	11,123
कैथल	—	—	—	—	—	7,750	11,336
करनाल	17,153	19,420	19,061	22,175	24,955	19,615	22,019
पानीपत	—	—	—	—	—	7,851	8,635
सोनीपत*	—	—	7,903	11,387	12,909	12,068	16,849
रोहतक	16,555	19,882	19,661	21,255	26,238	30,888	30,374
झज्जर@@	—	—	—	—	—	—	—
फरीदाबाद**	—	—	—	13,598	15,585	17,081	18,432
पलवल++	—	—	—	—	—	—	—
गुड़गांव	13,263	17,400	19,547	12,123	14,987	18,020	19,638
मेवात##	—	—	—	—	—	—	—
रिवाड़ी#	—	—	—	—	—	8,302	10,582
महेन्द्रगढ़	7,127	7,632	10,470	13,933	15,560	10,852	12,044
भिवानी*	—	—	12,391	14,081	16,324	20,619	21,481
जीन्द	4,428	5,684	9,829	11,389	13,801	15,345	16,006
हिसार	18,142	20,872	15,067	19,079	24,959	30,122	35,083
फतेहाबाद@@	—	—	—	—	—	—	—
सिरसा@	—	—	5,952	8,638	11,829	13,258	14,246
चण्डीगढ़ तथा हरियाणा से बाहर	9,162	9,360	12,161	14,723	15,392	18,781	19,435
जोड़	97,385	1,15,335	1,59,201	1,97,832	2,34,507	2,73,313	3,00,963

विविध

हरियाणा सरकार के जिलावार कर्मचारी

संख्या 33.4 (समाप्त) (31मार्च को)

जिला	2000	2005	2010	2014	2015
	9	10	11	12	13
अम्बाला	19,454	18,103	18,670	18,274	18,716
पंचकूला†	7,089	7,450	8,644	8,999	10,027
यमुनानगर#	11,536	11,451	12,407	12,868	12,529
कुरुक्षेत्र*	12,099	11,933	13,555	14,192	13,676
कैथल	12,537	11,733	12,683	14,139	14,299
करनाल	22,344	22,178	20,744	22,351	22,292
पानीपत	9,913	10,513	11,158	11,593	12,034
सोनीपत*	18,346	17,906	18,341	18,857	18,615
रोहतक	19,871	18,882	17,818	18,375	18,516
झज्जर@@	11,455	12,209	12,486	13,381	13,430
फरीदाबाद**	20,074	19,058	13,431	13,626	14,234
पलवल++	—	—	6803	10,359	10,564
गुड़गांव	20,028	20,350	17,997	18,152	18,066
मेवात##	—	—	6,712	11,010	11,617
रिवाड़ी#	11,974	11,350	11,794	12,482	12,586
महेन्द्रगढ़	11,686	12,390	12,647	11,595	11,619
भिवानी*	25,208	24,001	24,805	25,596	24,950
जीन्द	17,167	17,003	17,252	17,962	17,556
हिसार	26,276	25,092	24,393	23,069	24,017
फतेहाबाद@@	9,381	10,023	12,337	12,313	11,755
सिरसा@	15,062	15,070	15,545	15,379	15,960
चण्डीगढ़ तथा हरियाणा से बाहर	19,015	17,080	15,799	16,126	14,988
जोड़	**3,20,515**	**3,13,775**	**3,26,021**	**3,40,698**	**3,42,046**

प्राप्ति स्थान :—अर्थ तथा सांख्यिकीय विश्लेषण विभाग, हरियाणा।

* वर्ष 1973 से पूर्व ये जिले अस्तिव में नहीं थे। अतः ये क्रमशः करनाल, रोहतक तथा हिसार में सम्मिलित हैं।

** 1980 से पहले की सूचना जिला गुड़गांव में सम्मिलित है।

@ 1975 से पहले की सूचना जिला हिसार में सम्मिलित है।

ये जिले 1-11-1989 से बनाए गए हैं। † यह जिला 15-8-1995 से बना है।

@@ यह जिले 15-7-1997 से बनाए गए हैं।

यह जिला 4-4-2005 से बना है।

++ यह जिला 13-8-2008 से बना है।

विविध

हरियाणा सरकार के कर्मचारियों का श्रेणीवार वितरण

संख्या 33.5 31 मार्च 2015 को

वर्ष	श्रेणी I	श्रेणी II	श्रेणी III	श्रेणी IV	सी.पी. व सी.बी. आदि	जोड़
1	2	3	4	5	6	7
1967	392	1,641	66,876	17,079	11,397	97,385
1971	569	2,156	84,259	20,672	7,679	1,15,335
1976	885	3,057	1,13,171	27,688	14,400	1,59,201
1980	1,160	4,853	1,29,175	32,412	19,665	1,87,265
1985	1,645	6,628	1,56,284	45,256	24,694	2,34,507
1990	2,038	8,307	1,82,141	53,524	27,303	2,73,313
1991	2,106	8,688	1,83,577	54,220	29,449	2,78,040
1992	2,252	8,733	1,85,191	54,507	32,861	2,83,544
1993	2,516	9,801	1,88,886	56,102	36,417	2,93,722
1994	2,515	10,471	1,90,280	60,569	35,726	2,99,561
1995	2,484	10,284	1,90,890	61,452	35,853	3,00,963
1996	2,612	10,613	1,95,714	63,849	37,007	3,09,795
1997	2,658	10,555	1,99,766	66,566	35,575	3,15,120
1999	2,748	10,235	2,00,793	67,195	35,501	3,16,472
2000	2,752	10,374	2,02,018	66,986	38,385	3,20,515
2005	2,796	15,042	1,92,671	64,090	39,176	3,13,775
2006	2,980	15,512	1,88,502	63,850	40,496	3,11,340
2007	3,102	16,078	1,86,609	63,198	48,258	3,17,245
2008	3,460	17,553	1,87,259	60,560	58,658	3,27,490
2010	4,000	19,373	1,79,300	55,358	67,990	3,26,021
2011	4,342	18,977	1,77,979	53,091	73,981	3,28,370
2012	4,498	19,611	1,80,361	50,107	81,368	3,35,945
2013	4,763	20,257	1,82,185	48,114	84,767	3,40,086
2014	4,888	24,554	1,78,936	46,513	85,807	3,40,698
2015	5,202	27,794	1,76,004	46,533	86,513	3,42,046

प्राप्ति स्थान :—अर्थ तथा सांख्यिकीय विश्लेषण विभाग, हरियाणा।

विविध

हरियाणा सरकार के कर्मचारियों का मूल वेतन रेंज तथा श्रेणी अनुसार वितरण

संख्या 33.6 31 मार्च, 2015 को

मूल वेतन रेंज (` में)	राजपत्रित		अराजपत्रित		सी.पी. व सी.बी. आदि	कुल जोड़ (2 से 6)	कुल जोड़ पर प्रतिशतता
	वर्ग I	वर्ग II	वर्ग III	वर्ग IV			
1	2	3	4	5	6	7	8
Upto 6050	0	0	26	1497	40249	41772	12.21
6051 to 6600	0	0	148	2083	3107	5338	1.56
6601 to 7700	0	1	2137	4508	18484	25130	7.35
7701 to 8000	0	0	4775	5357	2769	12901	3.77
8001 to 11500	4	4	30731	25465	7462	63666	18.61
11501 to 14000	3	59	28798	6124	3241	38225	11.18
14001 to 16500	1	1360	36282	885	1925	40453	11.83
16501 to 20500	23	7666	37743	289	4494	50215	14.68
20501 to 22500	259	4437	16638	208	3085	24627	7.20
22501 to 26000	394	5359	10891	68	1213	17925	5.24
26001 to 30000	677	5052	4683	42	372	10826	3.17
30000 to 33500	624	1809	1704	4	10	4151	1.21
33501 to 40000	663	939	656	3	10	2271	0.66
40001 to 46100	294	289	438	0	5	1026	0.30
46101 to 47000	200	153	180	0	0	533	0.16
47001 to 47500	212	128	85	0	6	431	0.13
47501 to 54000	649	180	71	0	54	954	0.28
54001 & Above	1199	358	18	0	27	1602	0.47
Total	**5202**	**27794**	**176004**	**46533**	**86513**	**342046**	**100.00**

प्राप्ति स्थान :—अर्थ तथा सांख्यिकीय विश्लेषण विभाग, हरियाणा।

विविध

हरियाणा सरकार के कर्मचारियों का कुल वेतन रेंज तथा पद अनुसार वितरण

संख्या 33.7 31 मार्च, 2015 को

कुल वेतन रेंज (₹ में)	राजपत्रित		अराजपत्रित		सी.पी. व सी.बी. आदि	कुल जोड़ (2 से 5)	कुल जोड़ पर प्रतिशतता
	वर्ग I	वर्ग II	वर्ग III	वर्ग IV			
1	2	3	4	5	6	7	8
Upto 10000	1	0	956	1,510	66,021	68,488	20.02
10001 to 16000	0	15	6,455	7,871	6,981	21,322	6.23
16001 to 24000	10	363	20,739	18,893	10,269	50,274	14.70
24001 to 30000	56	1,050	37,934	16,593	2,280	57,913	16.93
30001 to 36000	32	2,797	41,066	1,402	163	45,460	13.29
36001 to 44000	119	7,559	37,086	86	401	45,251	13.23
44001 to 50000	235	5,050	19,193	93	144	24,715	7.23
50001 to 58000	633	4,628	9,934	77	213	15,485	4.53
58001 to 68000	753	4,065	2,544	8	7	7,377	2.16
68001 to 75000	667	1,265	84	0	1	2,017	0.59
75001 to 85000	543	379	8	0	5	935	0.27
85001 to 100000	878	262	0	0	1	1,141	0.33
100001 and Above	1,275	361	5	0	27	1,668	0.49
Total	**5,202**	**27,794**	**1,76,004**	**46,533**	**86,513**	**3,42,046**	**100.00**

प्राप्ति स्थान :—अर्थ तथा सांख्यिकीय विश्लेषण विभाग, हरियाणा।

विविध

हरियाणा सरकार के कर्मचारियों का जिला तथा श्रेणी अनुसार वितरण

संख्या 33.8 — 31 मार्च, 2015 को

जिलों का नाम	राजपत्रित		अराजपत्रित		सी.पी. व सी.बी. आदि	कुल जोड़ (2 से 6)	कुल जोड़ पर प्रतिशतता
	वर्ग I	वर्ग II	वर्ग III	वर्ग IV			
1	2	3	4	5	6	7	8
अम्बाला	241	1317	10317	2740	4101	18716	5.47
पंचकूला	154	1036	4711	1439	2687	10027	2.93
यमुनानगर	147	798	5622	1522	4440	12529	3.66
कुरुक्षेत्र	222	898	6609	1780	4167	13676	4.00
कैथल	109	1111	6498	2147	4434	14299	4.18
करनाल	298	1601	12364	3063	4966	22292	6.52
पानीपत	111	1071	5844	1614	3394	12034	3.52
सोनीपत	265	1670	10042	2427	4211	18615	5.44
रोहतक	539	2168	9679	3172	2958	18516	5.41
झज्जर	211	1190	6893	1545	3591	13430	3.93
फरीदाबाद	254	609	7954	1604	3813	14234	4.16
पलवल	88	774	4348	1330	4024	10564	3.09
गुरूग्राम	310	1439	10543	1795	3979	18066	5.28
नूंह	146	730	4763	1034	4944	11617	3.40
रिवाड़ी	148	966	6765	1508	3199	12586	3.68
महेन्द्रगढ़	175	853	5640	1747	3204	11619	3.40
भिवानी	359	2222	12378	3999	5992	24950	7.29
जीन्द	126	1567	8489	2628	4746	17556	5.13
हिसार	220	2465	12662	4006	4664	24017	7.02
फतेहाबाद	120	1022	5699	1449	3465	11755	3.44
सिरसा	162	1271	8628	2109	3790	15960	4.67
चण्डीगढ़ एवं हरियाणा से बाहर	797	1016	9556	1875	1744	14988	4.38
जोड़	**5202**	**27794**	**176004**	**46533**	**86513**	**342046**	**100.00**

प्राप्ति स्थान :—अर्थ तथा सांख्यिकीय विश्लेषण विभाग, हरियाणा।

विविध

हरियाणा सरकार के कर्मचारियों का विभाग तथा जिला के अनुसार वितरण

संख्या 33.9 31 मार्च, 2015 को

क्रम संख्या	विभाग	जिला						
		अम्बाला	पंचकूला	यमुनानगर	कुरुक्षेत्र	कैथल	करनाल	पानीपत
1	2	3	4	5	6	7	8	9
1.	महाधिवक्ता	0	0	0	0	0	0	0
2.	महाप्रशासक तथा सरकारी न्यायी एवं खजांची पुर्न- अक्षय निधि	0	0	0	0	0	0	0
3.	कृषि	116	51	67	116	89	187	73
4.	पशुपालन एवं डेयरी	233	31	145	237	216	282	166
5.	पुरातत्व	0	0	0	0	0	0	0
6.	वास्तुकला	0	0	0	0	0	0	0
7.	अभिलेखागार	5	0	0	0	0	0	0
8.	आयुष	67	68	79	177	98	114	71
9.	सिविल विमानन	0	0	0	0	0	0	0
10.	सिविल सचिवालय	0	0	0	0	0	0	0
11.	मुख्य बिजली निरीक्षक	0	0	0	0	0	0	0
12.	चकबन्दी	0	0	0	0	0	0	0
13.	सहकारिता	33	16	21	66	39	79	33
14.	अर्थ तथा सांख्यिकीय विश्लेषण	19	14	13	17	13	17	14
15.	शिक्षा	5498	3400	4757	5038	5401	7404	4541
16.	चुनाव	9	6	9	10	13	11	10
17.	रोजगार	18	9	8	21	6	14	12
18.	आबकारी एवं कराधान	119	79	99	72	68	110	124
19.	वित्तायुक्त	0	0	0	0	0	0	0
20.	मत्स्य-पालन	25	14	14	35	17	22	16
21.	खाद्य एवं आपूर्ति	137	34	53	102	94	94	56
22.	वन एवं वन्य प्राणी	168	197	171	141	92	120	64

विविध

हरियाणा सरकार के कर्मचारियों का विभाग तथा जिला के अनुसार वितरण

संख्या 33.9 (जारी) 31 मार्च, 2015 को

क्रम संख्या	विभाग	जिला							
		पलवल	सोनीपत	रोहतक	झज्जर	फरीदाबाद	गुड़गांव	मेवात	रिवाड़ी
		10	11	12	13	14	15	16	17
1.	महाधिवक्ता	0	0	0	0	0	0	0	0
2.	महाप्रशासक तथा सरकारी न्यायी एवं खजांची पुर्न- अक्षय निधि	0	0	0	0	0	0	0	0
3.	कृषि	50	135	103	73	40	82	198	62
4.	पशुपालन एवं डेयरी	124	293	280	242	99	134	185	200
5.	पुरातत्व	0	0	0	0	0	0	0	0
6.	वास्तुकला	0	0	0	0	0	0	0	0
7.	अभिलेखागार	0	0	4	0	0	2	0	0
8.	आयुष	60	136	159	122	33	120	81	75
9.	सिविल विमानन	0	0	0	0	0	0	0	0
10.	सिविल सचिवालय	0	0	0	0	0	0	0	0
11.	मुख्य बिजली निरीक्षक	0	0	0	0	8	8	0	0
12.	चकबन्दी	0	0	108	0	0	0	0	0
13.	सहकारिता	17	74	114	45	24	76	27	34
14.	अर्थ तथा सांख्यिकीय विश्लेषण	7	13	19	14	11	15	9	11
15.	शिक्षा	4094	6974	4894	5023	3945	4460	4894	4986
16.	चुनाव	8	11	11	9	10	11	9	7
17.	रोजगार	8	14	23	11	8	9	5	8
18.	आबकारी एवं कराधान	41	131	88	96	245	254	26	105
19.	वित्तायुक्त	0	0	0	0	0	0	0	0
20.	मत्स्य-पालन	13	32	25	24	19	26	16	23
21.	खाद्य एवं आपूर्ति	32	83	53	37	47	56	21	46
22.	वन एवं वन्य प्राणी	69	83	138	84	58	134	63	111

विविध

हरियाणा सरकार के कर्मचारियों का विभाग तथा जिला के अनुसार वितरण

संख्या 33.9 (जारी) 31 मार्च, 2015 को

क्रम संख्या	विभाग	जिला							
		महेन्द्रगढ़	भिवानी	जीन्द	हिसार	फतेहाबाद	सिरसा	चण्डीगढ़ एवं हरियाणा से बाहर	जोड़
		18	19	20	21	22	23	24	25
1.	महाधिवक्ता	0	0	0	0	0	0	303	303
2.	महाप्रशासक तथा सरकारी न्यायी एवं खजांची पुर्न- अक्षय निधि	0	0	0	0	0	0	9	9
3.	कृषि	128	180	148	213	77	133	257	2578
4.	पशुपालन एवं डेयरी	248	501	428	535	257	339	103	5278
5.	पुरातत्व	0	0	0	0	0	0	61	61
6.	वास्तुकला	0	0	0	0	0	0	107	107
7.	अभिलेखागार	0	0	0	4	0	0	27	42
8.	आयुष	101	228	145	170	67	135	39	2345
9.	सिविल विमानन	0	0	0	0	0	0	50	50
10.	सिविल सचिवालय	0	0	0	0	0	0	1347	1347
11.	मुख्य बिजली निरीक्षक	0	0	0	10	0	0	18	44
12.	चकबन्दी	0	66	0	0	0	0	16	190
13.	सहकारिता	45	126	55	134	32	40	142	1272
14.	अर्थ तथा सांख्यिकीय विश्लेषण	14	17	15	20	14	12	185	483
15.	शिक्षा	4302	10234	6959	8474	4350	6240	612	116480
16.	चुनाव	11	10	9	16	9	11	53	263
17.	रोजगार	13	23	17	29	13	15	68	352
18.	आबकारी एवं कराधान	80	98	71	123	54	99	249	2431
19.	वित्तायुक्त	0	0	0	0	0	0	460	460
20.	मत्स्य-पालन	15	17	20	14	8	15	40	450
21.	खाद्य एवं आपूर्ति	45	67	99	76	43	60	212	1547
22.	वन एवं वन्य प्राणी	142	252	88	272	90	102	193	2832

विविध

हरियाणा सरकार के कर्मचारियों का विभाग तथा जिला के अनुसार वितरण

संख्या 33.9 (जारी) 31 मार्च, 2015 को

क्रम संख्या	विभाग	जिला							
		अम्बाला	पंचकूला	यमुनानगर	कुरुक्षेत्र	कैथल	करनाल	पानीपत	पलवल
1	2	3	4	5	6	7	8	9	10
23.	स्वास्थ्य एवं चिकित्सा	794	663	502	841	883	949	578	482
24.	गृह रक्षी	26	45	14	11	22	20	10	12
25.	सत्कारिता	0	0	0	0	0	0	0	0
26.	उद्योग एवं वाणिज्य	15	12	38	17	10	17	25	7
27.	औद्योगिक प्रशिक्षण एवं व्यावसायिक शिक्षा	237	103	104	115	180	218	118	90
28.	संस्थागत वित्त एवं साख नियन्त्रण	0	0	0	0	0	0	0	0
29.	सिंचाई	263	41	221	308	475	551	249	166
30.	श्रम	47	16	27	16	6	11	73	4
31.	भू-अभिलेख	0	0	0	0	0	0	0	0
32.	विधि एवं विधायी	0	0	0	0	9	0	0	26
33.	लाटरी	0	0	0	0	0	0	0	0
34.	शहरी स्थानीय निकाय	0	0	0	0	0	0	0	0
35.	स्थानीय निधि लेखा	0	0	0	0	0	0	0	0
36.	पंचायत	119	59	82	169	147	206	104	81
37.	पंचायती राज	42	27	28	37	39	45	33	12
38.	पुलिस	4038	1185	1301	1384	1327	5026	1438	1084
39.	जेल	182	0	0	99	80	373	28	25
40.	मुद्रण एवं लेखन सामग्री	0	198	0	0	0	48	0	0
41.	अभियोजन	48	28	33	27	20	45	40	0
42.	लोक निमार्ण विभाग (भवन एवं सड़के)	530	602	207	269	254	577	186	169

विविध

हरियाणा सरकार के कर्मचारियों का विभाग तथा जिला के अनुसार वितरण

संख्या 33.9 (जारी) 31 मार्च, 2015 को

क्रम संख्या	विभाग	जिला						
		सोनीपत	रोहतक	झज्जर	फरीदाबाद	गुड़गांव	मेवात	रिवाड़ी
1	2	11	12	13	14	15	16	17
23.	स्वास्थ्य एवं चिकित्सा	1158	3510	713	578	568	1219	617
24.	गृह रक्षी	21	16	8	14	17	8	9
25.	सहकारिता	0	0	0	0	0	0	0
26.	उद्योग एवं वाणिज्य	28	18	24	29	17	11	18
27.	औद्योगिक प्रशिक्षण एवं व्यावसायिक शिक्षा	335	268	287	129	145	38	142
28.	संस्थागत वित्त एवं साख नियन्त्रण	0	0	0	0	0	0	0
29.	सिंचाई	407	910	148	499	82	186	368
30.	श्रम	25	36	10	163	170	5	11
31.	भू-अभिलेख	0	0	0	0	0	0	0
32.	विधि एवं विधायी	0	0	0	0	0	0	0
33.	लाटरी	0	0	0	0	0	0	0
34.	शहरी स्थानीय निकाय	0	0	0	0	0	2	0
35.	स्थानीय निधि लेखा	0	0	0	0	0	0	0
36.	पंचायत	164	125	156	64	105	106	171
37.	पंचायती राज	48	51	39	20	35	22	35
38.	पुलिस	1997	2283	1860	3357	5670	893	1200
39.	जेल	114	0	0	231	258	0	41
40.	मुद्रण एवं लेखन सामग्री	0	5	3	2	5	0	3
41.	अभियोजन	40	42	27	32	61	15	39
42.	लोक निमार्ण विभाग (भवन एवं सड़के)	304	572	220	271	327	122	140

विविध

हरियाणा सरकार के कर्मचारियों का विभाग तथा जिला के अनुसार वितरण

संख्या 33.9 (जारी) 31 मार्च, 2015 को

क्रम संख्या	विभाग	जिला							जोड़
		महेन्द्रगढ़	भिवानी	जीन्द	हिसार	फतेहाबाद	सिरसा	चण्डीगढ़ एवं हरियाणा से बाहर	
1	2	18	19	20	21	22	23	24	25
23.	स्वास्थ्य एवं चिकित्सा	164	1596	1369	1508	530	729	316	20267
24.	गृह रक्षी	9	32	11	28	14	24	36	407
25.	सहकारिता	0	0	0	0	0	0	318	318
26.	उद्योग एवं वाणिज्य	16	12	14	29	13	15	111	496
27.	औद्योगिक प्रशिक्षण एवं व्यावसायिक शिक्षा	168	150	249	426	118	207	216	4043
28.	संस्थागत वित्त एवं साख नियन्त्रण	0	0	0	0	0	0	7	7
29.	सिंचाई	268	1509	773	1108	530	602	647	10311
30.	श्रम	0	10	6	33	0	9	119	797
31.	भू-अभिलेख	0	0	0	0	0	0	27	27
32.	विधि एवं विधायी	0	0	0	0	0	0	78	113
33.	लाटरी	0	0	0	0	0	0	18	18
34.	शहरी स्थानीय निकाय	0	0	0	0	0	0	105	107
35.	स्थानीय निधि लेखा	0	0	0	0	0	0	340	340
36.	पंचायत	186	271	192	223	159	169	87	3145
37.	पंचायती राज	35	44	40	61	36	47	44	820
38.	पुलिस	800	1460	1147	2705	1230	1453	3711	46549
39.	जेल	90	170	114	444	0	130	45	2424
40.	मुद्रण एवं लेखन सामग्री	5	0	0	2	0	0	205	476
41.	अभियोजन	30	51	31	50	35	39	88	821
42.	लोक निमार्ण विभाग (भवन एवं सड़के)	177	335	262	516	157	166	272	6635

विविध

हरियाणा सरकार के कर्मचारियों का विभाग तथा जिला के अनुसार वितरण

संख्या 33.9 (जारी) 31 मार्च, 2015 को

क्रम संख्या	विभाग	जिला						
		अम्बाला	पंचकूला	यमुनानगर	कुरुक्षेत्र	कैथल	करनाल	पानीपत
1	2	3	4	5	6	7	8	9
43.	लोक निर्माण विभाग (जन स्वास्थ्य)	1256	366	497	515	501	698	466
44.	लोक सम्पर्क	38	16	24	38	29	37	31
45.	हरियाणा लोक सेवा आयोग	0	0	0	0	0	0	0
46.	पुनर्स्थापन	4	0	0	3	0	4	3
47.	हरियाणा राज भवन	0	0	0	0	0	0	0
48.	विज्ञान एवं प्रौद्योगिकी	0	0	0	0	0	0	0
49.	खेल एवं युवा कल्याण	22	37	25	31	24	38	17
50.	अल्प बचत	0	0	0	0	0	0	0
51.	सामाजिक न्याय एवं अधिकारिता	16	12	10	19	14	22	58
52.	राज सतर्कता ब्यूरो	0	0	0	0	0	0	0
53.	हरियाणा कर्मचारी चयन आयोग	0	0	0	0	0	0	0
54.	पूर्ति एवं निपटान	0	0	0	0	0	0	0
55.	विशेष जांच एजैन्सी	0	0	0	0	0	0	0
56.	तकनीकी शिक्षा	237	41	0	0	74	135	0
57.	पर्यटन	0	0	0	0	0	0	30
58.	नगर एवं ग्राम योजनाकार	19	61	12	21	12	20	24
59.	परिवहन	966	1126	761	855	827	916	681
60.	खजाना एवं लेखा	26	27	36	33	27	44	30
61.	शहरी सम्पदा	135	15	0	0	13	0	0
62.	हरियाणा विधान सभा	0	0	0	0	0	0	0
63.	अनुसूचित जातियां एवं पिछड़े वर्ग कल्याण	20	14	14	25	27	27	17

विविध

हरियाणा सरकार के कर्मचारियों का विभाग तथा जिला के अनुसार वितरण

संख्या 33.9 (जारी) 31 मार्च, 2015 को

क्रम संख्या	विभाग	जिला								
		पलवल	सोनीपत	रोहतक	झज्जर	फरीदाबाद	गुड़गांव	मेवात	रिवाड़ी	महेन्द्रगढ़
1	2	10	11	12	13	14	15	16	17	18
43.	लोक निर्माण विभाग (जन स्वास्थ्य)	665	665	650	546	162	652	394	558	689
44.	लोक सम्पर्क	19	40	59	44	19	30	17	28	30
45.	हरियाणा लोक सेवा आयोग	0	0	0	0	0	0	0	0	0
46.	पुनर्स्थापन	0	0	9	2	6	5	0	3	0
47.	हरियाणा राज भवन	0	0	0	0	0	0	0	0	0
48.	विज्ञान एवं प्रौद्योगिकी	0	0	0	0	0	0	0	0	0
49.	खेल एवं युवा कल्याण	11	253	65	33	25	48	3	19	11
50.	अल्प बचत	0	0	0	0	0	0	0	0	0
51.	सामाजिक न्याय एवं अधिकारिता	9	12	15	15	28	13	16	15	13
52.	राज सतर्कता ब्यूरो	0	0	73	0	0	80	0	0	0
53.	हरियाणा कर्मचारी चयन आयोग	0	0	0	0	0	0	0	0	0
54.	पूर्ति एवं निपटान	0	0	0	0	0	0	0	0	0
55.	विशेष जांच एजैन्सी	0	0	0	0	0	0	0	0	0
56.	तकनीकी शिक्षा	88	114	181	108	70	130	0	25	123
57.	पर्यटन	0	0	0	0	0	0	0	0	0
58.	नगर एवं ग्राम योजनाकार	7	30	25	20	31	58	10	21	9
59.	परिवहन	367	1043	789	772	900	1089	254	725	655
60.	खजाना एवं लेखा	8	27	44	30	32	33	14	18	26
61.	शहरी सम्पदा	0	0	0	0	23	0	0	0	0
62.	हरियाणा विधान सभा	0	0	0	0	0	0	0	0	0
63.	अनुसूचित जातियां एवं पिछड़े वर्ग कल्याण	14	33	42	21	11	14	18	33	32

विविध

हरियाणा सरकार के कर्मचारियों का विभाग तथा जिला के अनुसार वितरण

संख्या 33.9 (जारी) 31 मार्च, 2015 को

क्रम संख्या	विभाग	जिला						
		भिवानी	जीन्द	हिसार	फतेहाबाद	सिरसा	चण्डीगढ़ एवं हरियाणा से बाहर	जोड़
		19	20	21	22	23	24	25
43.	लोक निर्माण विभाग (जन स्वास्थ्य)	1042	694	1022	234	823	192	13287
44.	लोक सम्पर्क	52	41	53	34	36	379	1094
45.	हरियाणा लोक सेवा आयोग	0	0	0	0	0	90	90
46.	पुनर्स्थापन	6	0	5	0	0	22	72
47.	हरियाणा राज भवन	0	0	0	0	0	90	90
48.	विज्ञान एवं प्रौद्योगिकी	0	0	0	0	0	14	14
49.	खेल एवं युवा कल्याण	60	31	46	23	30	49	901
50.	अल्प बचत	0	0	0	0	0	6	6
51.	सामाजिक न्याय एवं अधिकारिता	17	15	16	13	16	105	469
52.	राज सतर्कता ब्यूरो	0	0	66	0	0	185	404
53.	हरियाणा कर्मचारी चयन आयोग	0	0	0	0	0	57	57
54.	पूर्ति एवं निपटान	0	0	0	0	0	45	45
55.	विशेष जांच एजैन्सी	0	0	0	0	0	10	10
56.	तकनीकी शिक्षा	61	0	193	0	256	129	1965
57.	पर्यटन	0	0	0	0	0	27	57
58.	नगर एवं ग्राम योजनाकार	25	18	44	11	16	131	625
59.	परिवहन	1328	978	1079	721	783	1152	18767
60.	खजाना एवं लेखा	41	36	24	40	20	78	694
61.	शहरी सम्पदा	0	0	34	0	0	16	236
62.	हरियाणा विधान सभा	0	0	0	0	0	317	317
63.	अनुसूचित जातियां एवं पिछड़े वर्ग कल्याण	43	43	36	19	30	70	603

विविध

हरियाणा सरकार के कर्मचारियों का विभाग तथा जिला के अनुसार वितरण

संख्या 33.9 (जारी) 31 मार्च, 2015 को

क्रम संख्या	विभाग	जिला						
		अम्बाला	पंचकूला	यमुनानगर	कुरुक्षेत्र	कैथल	करनाल	पानीपत
1	2	3	4	5	6	7	8	9
64.	आयुक्त / उपायुक्त	320	137	180	230	247	295	181
65.	जिले एवं सैशन जज	391	256	249	303	260	401	251
66.	उद्यान	9	22	8	50	25	68	14
67.	खनन एवं भूविज्ञान	8	11	8	4	0	0	6
68.	इलैक्ट्रॉनिक्स	0	0	0	0	0	0	0
69.	ग्रामीण विकास	0	3	0	0	15	0	0
70.	पर्यावरण	0	0	0	17	0	0	0
71.	महिला एवं बाल विकास	2420	968	2557	2181	2587	3029	2142
72.	अक्षय ऊर्जा स्त्रोत	4	3	6	4	4	5	6
73.	राज्यकर्मचारी बीमा स्वास्थ्य संरक्षण	18	0	136	0	0	0	0
74.	खाद एवं औषधी प्रशासन	6	0	4	7	5	0	5
75.	जिला सैनिक बोर्ड	13	14	9	15	10	13	10
76.	अन्य	0	0	0	0	0	0	0
कुल जोड़		18716	10027	12529	13676	14299	22292	12034

विविध

हरियाणा सरकार के कर्मचारियों का विभाग तथा जिला के अनुसार वितरण

संख्या 33.9 (जारी) 31 मार्च, 2015 को

क्रम संख्या	विभाग	जिला								
		पलवल	सोनीपत	रोहतक	झज्जर	फरीदाबाद	गुड़गांव	मेवात	रिवाड़ी	महेन्द्रगढ़
1	2	10	11	12	13	14	15	16	17	18
64.	आयुक्त / उपायुक्त	128	217	243	249	149	205	130	163	251
65.	जिले एवं सैशन जज	255	353	310	236	362	523	100	281	219
66.	उद्यान	12	25	15	20	12	12	9	11	23
67.	खनन एवं भूविज्ञान	0	7	5	0	18	29	0	4	8
68.	इलैक्ट्रॉनिक्स	0	0	0	0	0	0	0	0	0
69.	ग्रामीण विकास	0	0	0	9	0	1	0	0	0
70.	पर्यावरण	0	0	0	0	17	0	0	0	0
71.	महिला एवं बाल विकास	2296	3058	2066	1989	2143	2162	2487	2201	2394
72.	अक्षय ऊर्जा स्त्रोत	2	5	4	0	4	4	3	3	5
73.	राज्यकर्मचारी बीमा स्वास्थ्य संरक्षण	0	98	33	22	259	110	0	0	0
74.	खाद एवं औषधी प्रशासन	0	0	5	0	19	6	1	0	0
75.	जिला सैनिक बोर्ड	2	15	28	28	8	15	0	16	27
76.	अन्य	0	0	0	11	0	0	0	0	12
कुल जोड़		10564	18615	18516	13430	14234	18066	11617	12586	11619

विविध

हरियाणा सरकार के कर्मचारियों का विभाग तथा जिला के अनुसार वितरण

संख्या 33.9 (समाप्त) 31 मार्च, 2015 को

क्रम संख्या	विभाग	जिला						
		भिवानी	जीन्द	हिसार	फतेहाबाद	सिरसा	चण्डीगढ़ एवं हरियाणा से बाहर	जोड़
		19	20	21	22	23	24	25
64.	आयुक्त / उपायुक्त	386	203	382	333	368	0	4997
65.	जिले एवं सैशन जज	348	258	376	242	298	0	6272
66.	उद्यान	11	22	31	21	22	54	496
67.	खनन एवं भूविज्ञान	17	5	4	0	4	67	205
68.	इलैक्ट्रॉनिक्स	0	0	0	0	0	7	7
69.	ग्रामीण विकास	0	0	0	0	0	38	66
70.	पर्यावरण	0	0	0	0	0	56	90
71.	महिला एवं बाल विकास	3915	2913	3284	2191	2455	124	51562
72.	अक्षय ऊर्जा स्त्रोत	5	6	5	6	4	36	124
73.	राज्यकर्मचारी बीमा स्वास्थ्य संरक्षण	110	7	44	0	0	68	905
74.	खाद एवं औषधी प्रशासन	3	4	18	2	0	33	118
75.	जिला सैनिक बोर्ड	21	20	20	9	8	0	301
76.	अन्य	0	0	12	20	0	0	55
कुल जोड़		24950	17556	24017	11755	15960	14988	342046

प्राप्ति स्थान :— अर्थ तथा सांख्यिकीय विश्लेषण विभाग, हरियाणा।

विविध

हरियाणा सरकार के कर्मचारियों का श्रेणी तथा विभाग अनुसार वितरण

संख्या 33.10 31 मार्च, 2015 को

क्रम संख्या	विभाग	वर्ग I	वर्ग II	वर्ग III	वर्ग IV
1	2	3	4	5	6
1.	महाधिवक्ता	132	10	96	26
2.	महाप्रशासक तथा सरकारी न्यायी एवं खजांची पुर्नअक्षय निधि	1	0	7	1
3.	कृषि	55	909	882	596
4.	पशुपालन एवं डेयरी	678	119	2253	2203
5.	पुरातत्व	0	2	14	18
6.	वास्तुकला	16	8	62	14
7.	अभिलेखागार	1	3	21	8
8.	आयुष	13	482	607	75
9.	सिविल विमानन	6	4	20	11
10	सिविल सचिवालय	93	127	842	223
11	मुख्य बिजली निरीक्षक	5	4	21	12
12	चकबन्दी	1	2	149	28
13	सहकारिता	12	36	1004	131
14	अर्थ तथा सांख्यिकीय विश्लेषण	13	66	249	45
15	शिक्षा	610	20202	65655	9057
16	चुनाव	3	9	150	34
17	रोजगार	9	53	169	59
18	आबकारी एवं कराधान	62	282	1312	546
19	वित्तायुक्त	45	73	257	83
20	मत्स्य-पालन	6	26	187	192
21	खाद्य एवं आपूर्ति	12	83	1040	305
22	वन एवं वन्य प्राणी	33	55	1839	766
23	स्वास्थ्य एवं चिकित्सा	1646	1414	10812	3698
24	गृह रक्षी	7	8	232	72
25	सत्कारिता	0	4	73	147

विविध

हरियाणा सरकार के कर्मचारियों का श्रेणी तथा विभाग अनुसार वितरण

संख्या 33.10 (जारी) 31 मार्च, 2015 को

क्रम संख्या	विभाग	सी.पी. व सी.बी. आदि	कुल जोड़	कुल जोड़ से प्रतिशतता
1	2	7	8	9
1.	महाधिवक्ता	39	303	0.09
2.	महाप्रशासक तथा सरकारी न्यायी एवं खजांची पुर्नअक्षय निधि	0	9	0.00
3.	कृषि	136	2578	0.75
4.	पशुपालन एवं डेयरी	25	5278	1.54
5.	पुरातत्व	27	61	0.02
6.	वास्तुकला	7	107	0.03
7.	अभिलेखागार	9	42	0.01
8.	आयुष	1168	2345	0.69
9.	सिविल विमानन	9	50	0.01
10	सिविल सचिवालय	62	1347	0.39
11	मुख्य बिजली निरीक्षक	2	44	0.01
12	चकबन्दी	10	190	0.06
13	सहकारिता	89	1272	0.37
14	अर्थ तथा सांख्यिकीय विश्लेषण	110	483	0.14
15	शिक्षा	20956	116480	34.05
16	चुनाव	67	263	0.08
17	रोजगार	62	352	0.10
18	आबकारी एवं कराधान	229	2431	0.71
19	वित्तायुक्त	2	460	0.13
20	मत्स्य-पालन	39	450	0.13
21	खाद्य एवं आपूर्ति	107	1547	0.45
22	वन एवं वन्य प्राणी	139	2832	0.83
23	स्वास्थ्य एवं चिकित्सा	2697	20267	5.93
24	गृह रक्षी	88	407	0.12
25	सत्कारिता	94	318	0.09

सी.पी. –Contingency Paid

सी.बी. –Contract Basis

विविध

हरियाणा सरकार के कर्मचारियों का श्रेणी तथा विभाग अनुसार वितरण

संख्या 33.10 (जारी) 31 मार्च, 2015 को

क्रम संख्या	विभाग	वर्ग I	वर्ग II	वर्ग III	वर्ग IV
1	2	3	4	5	6
26.	उद्योग एवं वाणिज्य	21	41	262	112
27.	औद्योगिक प्रशिक्षण एवं व्यावसायिक शिक्षा	49	92	2222	524
28.	संस्थागत वित्त एवं साख नियन्त्रण	0	0	6	0
29.	सिंचाई	144	312	3368	5774
30.	श्रम	36	59	407	97
31.	भू-अभिलेख	1	1	19	6
32.	विधि एवं विधायी	13	28	47	20
33.	लाटरी	0	0	13	3
34.	शहरी विकास	7	12	60	16
35.	स्थानीय निधि लेखा	5	37	271	22
36.	पंचायत	20	126	2538	335
37.	पंचायती राज	27	109	571	40
38.	पुलिस	101	274	43159	2155
39.	जेल	35	39	2163	174
40.	मुद्रण एवं लेखन सामग्री	1	3	246	222
41.	अभिश्योजन	23	299	327	87
42.	लोक निमार्ण विभाग (भवन एवं सड़के)	92	235	2436	3801
43.	लोक निर्माण विभाग (जन स्वास्थ्य)	79	205	4195	8399
44.	लोक सम्पर्क	7	56	442	330
45.	हरियाणा लोक सेवा आयोग	8	6	66	10
46.	पुनर्स्थापना	1	2	49	17
47.	हरियाणा राज भवन	5	5	31	46
48.	विज्ञान एवं प्रौद्योगिकी	3	1	7	3
49.	खेल एवं युवा कल्याण	3	212	501	160

विविध

हरियाणा सरकार के कर्मचारियों का श्रेणी तथा विभाग अनुसार वितरण

संख्या 33.10 (जारी) 31 मार्च, 2015 को

क्रम संख्या	विभाग	सी.पी. व सी.बी. आदि	कुल जोड़	कुल जोड़ से प्रतिशतता
		7	8	9
26.	उद्योग एवं वाणिज्य	60	496	0.15
27.	औद्योगिक प्रशिक्षण एवं व्यावसायिक शिक्षा	1156	4043	1.18
28.	संस्थागत वित्त एवं साख नियन्त्रण	1	7	0.00
29.	सिंचाई	713	10311	3.01
30.	श्रम	198	797	0.23
31.	भू-अभिलेख	0	27	0.01
32.	विधि एवं विधायी	5	113	0.03
33.	लाटरी	2	18	0.01
34.	शहरी विकास	12	107	0.03
35.	स्थानीय निधि लेखा	5	340	0.10
36.	पंचायत	126	3145	0.92
37.	पंचायती राज	73	820	0.24
38.	पुलिस	860	46549	13.61
39.	जेल	13	2424	0.71
40.	मुद्रण एवं लेखन सामग्री	4	476	0.14
41.	अभिश्योजन	85	821	0.24
42.	लोक निमार्ण विभाग (भवन एवं सड़के)	71	6635	1.94
43.	लोक निर्माण विभाग (जन स्वास्थ्य)	409	13287	3.88
44.	लोक सम्पर्क	259	1094	0.32
45.	हरियाणा लोक सेवा आयोग	0	90	0.03
46.	पुनर्स्थापना	3	72	0.02
47.	हरियाणा राज भवन	3	90	0.03
48.	विज्ञान एवं प्रौद्योगिकी	0	14	0.00
49.	खेल एवं युवा कल्याण	25	901	0.26

विविध

हरियाणा सरकार के कर्मचारियों का श्रेणी तथा विभाग अनुसार वितरण

संख्या 33.10 (जारी) 31 मार्च, 2015 को

क्रम संख्या	विभाग	वर्ग I	वर्ग II	वर्ग III	वर्ग IV
1	2	3	4	5	6
50.	अल्प बचत	0	0	4	0
51.	सामाजिक न्याय एवं अधिकारिता	3	26	273	60
52.	राज सतर्कता ब्यूरो	15	15	300	16
53.	हरियाणा कर्मचारी चयन आयोग	8	5	37	5
54.	पूर्ति एवं निपटान	3	1	31	3
55.	विशेष जांच एजैन्सी	2	1	4	1
56.	तकनीकी शिक्षा	166	719	469	248
57.	पर्यटन	3	3	25	7
58.	नगर एवं ग्राम योजनाकार	61	25	398	73
59.	परिवहन	48	117	12704	1219
60.	खजाना एवं लेखा	5	59	351	120
61.	शहरी सम्पदा	5	9	104	100
62.	हरियाणा विधान सभा	15	33	201	68
63.	अनुसूचित जातियां एवं पिछड़े वर्ग कल्याण	4	26	277	164
64.	आयुक्त / उपायुक्त	120	215	3661	856
65.	जिला एवं सैशन जज	410	28	3550	2018
66.	उद्यान	10	79	110	226
67.	खनन एवं भू- विज्ञान	5	16	70	100
68.	इलैक्ट्रोनिक्स	0	1	3	3
69.	ग्रामीण विकाश	2	13	40	9
70.	पर्यावरण	7	1	42	23
71.	महिला एवं बाल विकास	3	179	1190	167
72.	अक्षय ऊर्जा स्त्रोत	2	26	77	16
73.	राज्यकर्मचारी बीमा स्वास्थ्य संरक्षण	145	37	460	209
74.	खाद एवं औषधी प्रशासन	4	19	54	14
75.	जिला सैनिक बोर्ड	13	1	189	89
76.	अन्य	3	5	21	16
	जोड़	5202	27794	176004	46533

विविध

हरियाणा सरकार के कर्मचारियों का श्रेणी तथा विभाग अनुसार वितरण

संख्या 33.10 (समाप्त) 31 मार्च, 2015 को

क्रम संख्या	विभाग	सी.पी. व सी.बी. आदि	कुल जोड़	कुल जोड़ से प्रतिशतता
		10	11	12
50.	अल्प बचत	0	6	0.00
51.	सामाजिक न्याय एवं अधिकारिता	3	469	0.14
52.	राज सतर्कता ब्यूरो	15	404	0.12
53.	हरियाणा कर्मचारी चयन आयोग	8	57	0.02
54.	पूर्ति एवं निपटान	3	45	0.01
55.	विशेष जांच एजैन्सी	2	10	0.00
56.	तकनीकी शिक्षा	166	1965	0.57
57.	पर्यटन	3	57	0.02
58.	नगर एवं ग्राम योजनाकार	61	625	0.18
59.	परिवहन	48	18767	5.49
60.	खजाना एवं लेखा	5	694	0.20
61.	शहरी सम्पदा	5	236	0.07
62.	हरियाणा विधान सभा	15	317	0.09
63.	अनुसूचित जातियां एवं पिछड़े वर्ग कल्याण	4	603	0.18
64.	आयुक्त / उपायुक्त	120	4997	1.46
65.	जिला एवं सैशन जज	410	6272	1.83
66.	उद्यान	10	496	0.15
67.	खनन एवं भू- विज्ञान	5	205	0.06
68.	इलैक्ट्रोनिक्स	0	7	0.00
69.	ग्रामीण विकाश	2	66	0.02
70.	पर्यावरण	7	90	0.03
71.	महिला एवं बाल विकास	3	51562	15.07
72.	अक्षय ऊर्जा स्त्रोत	2	124	0.04
73.	राज्यकर्मचारी बीमा स्वास्थ्य संरक्षण	145	905	0.26
74.	खाद एवं औषधी प्रशासन	4	118	0.03
75.	जिला सैनिक बोर्ड	13	301	0.09
76.	अन्य	3	55	0.02
	जोड़	86513	342046	100

प्राप्ति स्थान :— अर्थ तथा सांख्यिकीय विश्लेषण विभाग, हरियाणा।

* इन आंकड़ों में आंगनवाडी वर्करज व हैल्पर्ज भी सम्मिलित हैं।

विविध

हरियाणा सरकार के लिंगवार अनुसूचित जातियों, पिछड़ी जातियों, भूतपूर्व सैनिक, तदर्थ तथा विकलांग कर्मचारियों की संख्या

संख्या 33.11 31 मार्च, 2015 को

श्रेणी	अनुसूचित जाति			पिछड़े वर्ग		
	पुरुष	स्त्री	जोड़	पुरुष	स्त्री	जोड़
1	2	3	4	5	6	7
I	579	137	716	451	101	552
II	2878	1345	4223	2696	1058	3754
III	23998	5208	29206	28805	6220	35025
IV	12892	2742	15634	7428	1235	8663
सी.पी. व आदि	6415	13521	19936	4203	11930	16133
जोड़	**46762**	**22953**	**69715**	**43583**	**20544**	**64127**

विविध

हरियाणा सरकार के लिंगवार अनुसूचित जातियों, पिछड़ी जातियों, भूतपूर्व सैनिक, तदर्थ तथा विकलांग कर्मचारियों की संख्या

संख्या 33.11 (समाप्त) 31 मार्च, 2015 को

श्रेणी	भूतपूर्व सैनिक			विकलांग		
	पुरुष	स्त्री	जोड़	पुरुष	स्त्री	जोड़
	8	9	10	11	12	13
I	35	4	39	44	13	57
II	234	32	266	363	120	483
III	3731	59	3790	1693	446	2139
IV	435	6	441	581	65	646
सी.पी. व आदि	67	6	73	112	404	516
जोड़	**4502**	**107**	**4609**	**2793**	**1048**	**3841**

प्राप्ति स्थान :—अर्थ तथा सांख्यिकीय विश्लेषण विभाग, हरियाणा।

विविध

हरियाणा सरकार के कर्मचारियों का धर्मानुसार वितरण

संख्या 33.12 31 मार्च, 2015 को

क्रम संख्या	धर्म	वर्ग I	वर्ग II	वर्ग III	वर्ग IV	सी.पी. व सी.बी. आदि	जोड़
	1	2	3	4	5	6	8
1.	हिन्दू	5039	26861	167739	45068	80974	325681
2.	मुस्लिम	56	245	2773	894	2331	6299
3.	सिक्ख	98	672	5393	551	3085	9799
4.	पारसी	1	0	0	0	4	5
5.	ईसाई	8	12	93	17	52	182
6.	अन्य	1	4	6	3	67	80
जोड़		**5202**	**27794**	**176004**	**46533**	**86513**	**342046**

प्राप्ति स्थान :— अर्थ तथा सांख्यिकीय विश्लेषण विभाग, हरियाणा।

विविध

हरियाणा सरकार के अधीन विभाग तथा लिंग के अनुसार कर्मचारियों का वितरण

संख्या 33.13 31 मार्च, 2015 को

क्रम संख्या	विभाग	वर्ग I			वर्ग II			वर्ग III		
		पुरुष	स्त्री	जोड़	पुरुष	स्त्री	जोड़	पुरुष	स्त्री	जोड़
1	2	3	4	5	6	7	8	9	10	11
1.	महाधिवक्ता	122	10	132	5	5	10	75	21	96
2.	महाप्रशासक तथा सरकारी न्यायी एवं खजांची पुर्नअक्षय निधि	1	0	1	0	0	0	6	1	7
3.	कृषि	55	0	55	878	31	909	772	110	882
4.	पशुपालन एवं डेयरी	634	44	678	102	17	119	2182	71	2253
5.	पुरातत्व	0	0	0	1	1	2	12	2	14
6.	वास्तुकला	12	4	16	4	4	8	28	34	62
7.	अभिलेखागार	0	1	1	3	0	3	17	4	21
8.	आयुष	9	4	13	321	161	482	327	280	607
9.	सिविल विमानन	6	0	6	4	0	4	18	2	20
10.	सिविल सचिवालय	69	24	93	94	33	127	665	177	842
11.	मुख्य बिजली निरीक्षक	5	0	5	4	0	4	17	4	21
12.	चकबन्दी	1	0	1	2	0	2	148	1	149
13.	सहकारिता	7	5	12	33	3	36	869	135	1004
14.	अर्थ तथा सांख्यिकीय विश्लेषण	12	1	13	56	10	66	194	55	249
15.	शिक्षा	353	257	610	12085	8117	20202	41450	24205	65655
16.	चुनाव	3	0	3	8	1	9	124	26	150
17.	रोजगार	5	4	9	30	23	53	146	23	169
18.	आबकारी एवं कराधान	48	14	62	237	45	282	1138	174	1312
19.	वित्तायुक्त	36	9	45	52	21	73	220	37	257
20.	मतस्य-पालन	6	0	6	24	2	26	152	35	187
21.	खाद्य एवं आपूर्ति	12	0	12	66	17	83	926	114	1040
22.	वन एवं वन्य प्राणी	30	3	33	48	7	55	1740	99	1839
23.	स्वास्थ्य एवं चिकित्सा	1068	578	1646	883	531	1414	5808	5004	10812
24.	गृह रक्षी	7	0	7	8	0	8	216	16	232
25.	सत्कारिता	0	0	0	4	0	4	71	2	73

विविध

हरियाणा सरकार के अधीन विभाग तथा लिंग के अनुसार कर्मचारियों का वितरण

संख्या 33.13 (जारी) 31 मार्च, 2015 को

क्रम संख्या	विभाग	वर्ग IV			सी.पी.व सी.बी. आदि			कुल जोड़		
		पुरुष	स्त्री	जोड़	पुरुष	स्त्री	जोड़	पुरुष	स्त्री	जोड़
		12	13	14	15	16	17	21	22	23
1.	महाधिवक्ता	26	0	26	33	6	39	261	42	303
2.	महाप्रशासक तथा सरकारी न्यायी एवं खजांची पुर्नअक्षय निधि	1	0	1	0	0	0	8	1	9
3.	कृषि	524	72	596	107	29	136	2336	242	2578
4.	पशुपालन एवं डेयरी	1966	237	2203	24	1	25	4908	370	5278
5.	पुरातत्व	17	1	18	24	3	27	54	7	61
6.	वास्तुकला	12	2	14	5	2	7	61	46	107
7.	अभिलेखागार	8	0	8	6	3	9	34	8	42
8.	आयुष	59	16	75	687	481	1168	1403	942	2345
9.	सिविल विमानन	9	2	11	7	2	9	44	6	50
10.	सिविल सचिवालय	194	29	223	42	20	62	1064	283	1347
11.	मुख्य बिजली निरीक्षक	11	1	12	2	0	2	39	5	44
12.	चकबन्दी	24	4	28	7	3	10	182	8	190
13.	सहकारिता	95	36	131	53	36	89	1057	215	1272
14.	अर्थ तथा सांख्यिकीय विश्लेषण	35	10	45	92	18	110	389	94	483
15.	शिक्षा	6232	2825	9057	12893	8063	20956	73013	43467	116480
16.	चुनाव	30	4	34	58	9	67	223	40	263
17.	रोजगार	51	8	59	56	6	62	288	64	352
18.	आबकारी एवं कराधान	471	75	546	206	23	229	2100	331	2431
19.	वित्तायुक्त	76	7	83	1	1	2	385	75	460
20.	मतस्य-पालन	180	12	192	31	8	39	393	57	450
21.	खाद्य एवं आपूर्ति	276	29	305	65	42	107	1345	202	1547
22.	वन एवं वन्य प्राणी	691	75	766	84	55	139	2593	239	2832
23.	स्वास्थ्य एवं चिकित्सा	2812	886	3698	1317	1380	2697	11888	8379	20267
24.	गृह रक्षी	64	8	72	82	6	88	377	30	407
25.	सत्कारिता	138	9	147	92	2	94	305	13	318

विविध

हरियाणा सरकार के अधीन विभाग तथा लिंग के अनुसार कर्मचारियों का वितरण

संख्या 33.13 (जारी) 31 मार्च, 2015 को

क्रम संख्या	विभाग	राजपत्रित						अराजपत्रित		
		वर्ग I			वर्ग II			वर्ग III		
		पुरुष	स्त्री	जोड़	पुरुष	स्त्री	जोड़	पुरुष	स्त्री	जोड़
1	2	3	4	5	6	7	8	9	10	11
26.	उद्योग एवं वाणिज्य	21	0	21	35	6	41	206	56	262
27.	औद्योगिक प्रशिक्षण एवं व्यावसायिक शिक्षा	47	2	49	71	21	92	1883	339	2222
28.	संस्थागत वित्त एवं साख नियन्त्रण	0	0	0	0	0	0	5	1	6
29.	सिंचाई	144	0	144	297	15	312	3189	179	3368
30.	श्रम	28	8	36	56	3	59	336	71	407
31.	भू-अभिलेख	1	0	1	0	1	1	16	3	19
32.	विधि एवं विधायी	7	6	13	20	8	28	38	9	47
33.	लाटरी	0	0	0	0	0	0	12	1	13
34.	शहरी स्थानीय निकाय	5	2	7	11	1	12	46	14	60
35.	स्थानीय निधि लेखा	5	0	5	36	1	37	255	16	271
36.	पंचायत	18	2	20	114	12	126	2367	171	2538
37.	पंचायती राज	27	0	27	109	0	109	541	30	571
38.	पुलिस	91	10	101	254	20	274	40435	2724	43159
39.	जेल	33	2	35	36	3	39	2046	117	2163
40.	मुद्रण एवं लेखन सामग्री	0	1	1	1	2	3	230	16	246
41.	अभियोजना	22	1	23	274	25	299	310	17	327
42.	लोक निमार्ण विभाग (भवन एवं सड़के)	92	0	92	225	10	235	2287	149	2436
43.	लोक निर्माण विभाग (जन स्वास्थ्य)	79	0	79	193	12	205	4073	122	4195
44.	लोक सम्पर्क	6	1	7	40	16	56	385	57	442
45.	हरियाणा लोक सेवा आयोग	6	2	8	4	2	6	54	12	66
46.	पुनर्स्थापन	1	0	1	2	0	2	41	8	49
47.	हरियाणा राज भवन	4	1	5	4	1	5	26	5	31
48.	विज्ञान एवं प्रौद्योगिकी	3	0	3	1	0	1	6	1	7
49.	खेल एवं युवा कल्याण	1	2	3	166	46	212	406	95	501

विविध

हरियाणा सरकार के अधीन विभाग तथा लिंग के अनुसार कर्मचारियों का वितरण

संख्या 33.13 (जारी) 31 मार्च, 2015 को

क्रम संख्या	विभाग	राजपत्रित वर्ग IV			सी.पी. व सी.बी. आदि			कुल जोड़		
		पुरुष	स्त्री	जोड़	पुरुष	स्त्री	जोड़	पुरुष	स्त्री	जोड़
		12	13	14	15	16	17	18	19	20
26.	उद्योग एवं वाणिज्य	91	21	112	52	8	60	405	91	496
27.	औद्योगिक प्रशिक्षण एवं व्यावसायिक शिक्षा	458	66	524	877	279	1156	3336	707	4043
28.	संस्थागत वित्त एवं साख नियन्त्रण	0	0	0	1	0	1	6	1	7
29.	सिंचाई	5491	283	5774	686	27	713	9807	504	10311
30.	श्रम	73	24	97	175	23	198	668	129	797
31.	भू-अभिलेख	5	1	6	0	0	0	22	5	27
32.	विधि एवं विधायी	19	1	20	4	1	5	88	25	113
33.	लाटरी	3	0	3	2	0	2	17	1	18
34.	शहरी स्थानीय निकाय	15	1	16	6	6	12	83	24	107
35.	स्थानीय निधि लेखा	21	1	22	1	4	5	318	22	340
36.	पंचायत	267	68	335	88	38	126	2854	291	3145
37.	पंचायती राज	37	3	40	55	18	73	769	51	820
38.	पुलिस	1972	183	2155	706	154	860	43458	3091	46549
39.	जेल	159	15	174	12	1	13	2286	138	2424
40.	मुद्रण एवं लेखन सामग्री	204	18	222	3	1	4	438	38	476
41.	अभियोजना	79	8	87	64	21	85	749	72	821
42.	लोक निमार्ण विभाग (भवन एवं सड़के)	3483	318	3801	63	8	71	6150	485	6635
43.	लोक निर्माण विभाग (जन स्वास्थ्य)	8033	366	8399	376	33	409	12754	533	13287
44.	लोक सम्पर्क	311	19	330	187	72	259	929	165	1094
45.	हरियाणा लोक सेवा आयोग	10	0	10	0	0	0	74	16	90
46.	पुनर्स्थापन	14	3	17	1	2	3	59	13	72
47.	हरियाणा राज भवन	44	2	46	3	0	3	81	9	90
48.	विज्ञान एवं प्रौद्योगिकी	3	0	3	0	0	0	13	1	14
49.	खेल एवं युवा कल्याण	121	39	160	23	2	25	717	184	901

विविध

हरियाणा सरकार के अधीन विभाग तथा लिंग के अनुसार कर्मचारियों का वितरण

संख्या 33.13 (जारी) 31 मार्च, 2015 को

क्रम सं0	विभाग	राजपत्रित						अराजपत्रित		
		वर्ग I			वर्ग II			वर्ग III		
		पुरुष	स्त्री	जोड़	पुरुष	स्त्री	जोड़	पुरुष	स्त्री	जोड़
1	2	3	4	5	6	7	8	9	10	11
50.	अल्प बचत	0	0	0	0	0	0	4	0	4
51.	सामाजिक न्याय एवं अधिकारिता	2	1	3	20	6	26	225	48	273
52.	राज सतर्कता ब्यूरो	15	0	15	15	0	15	288	12	300
53.	हरियाणा कर्मचारी चयन आयोग	7	1	8	5	0	5	35	2	37
54.	पूर्ति एवं निपटान	3	0	3	1	0	1	25	6	31
55.	विशेष जांच समिति	2	0	2	1	0	1	3	1	4
56.	तकनीकी शिक्षा	139	27	166	532	187	719	378	91	469
57.	पर्यटन	3	0	3	3	0	3	19	6	25
58.	नगर एवं ग्राम योजनाकार	47	14	61	21	4	25	334	64	398
59.	परिवहन	47	1	48	107	10	117	12564	140	12704
60.	खजाना एवं लेखा	5	0	5	41	18	59	295	56	351
61.	शहरी सम्पदा	5	0	5	7	2	9	94	10	104
62.	हरियाणा विधान सभा	13	2	15	31	2	33	183	18	201
63.	अनुसूचित जातियां एवं पिछड़े वर्ग कल्याण	2	2	4	19	7	26	151	126	277
64.	आयुक्त/उपायुक्त	109	11	120	205	10	215	3371	290	3661
65.	जिला एवं सैशन जज	283	127	410	27	1	28	2783	767	3550
66.	उद्यान	10	0	10	78	1	79	98	12	110
67.	खनन एवं भू-विज्ञान	5	0	5	13	3	16	61	9	70
68.	इलैक्ट्रॉनिक्स	0	0	0	1	0	1	2	1	3
69.	ग्रामीण विकास	2	0	2	12	1	13	26	14	40
70.	पर्यावरण	7	0	7	1	0	1	39	3	42
71.	महिला एवं बाल विकास	1	2	3	25	154	179	353	837	1190
72.	अक्षय ऊर्जा स्त्रोत	2	0	2	26	0	26	70	7	77
73.	राज्यकर्मचारी बीमा स्वास्थ्य संरक्षण	65	80	145	22	15	37	235	225	460
74.	खाद एवं औषधी प्रशासन	4	0	4	16	3	19	45	9	54
75.	जिला सैनिक बोर्ड	12	1	13	1	0	1	189	0	189
76.	अन्य	2	1	3	4	1	5	17	4	21
	जोड़	3934	1268	5202	18135	9659	27794	138401	37603	176004

विविध

हरियाणा सरकार के अधीन विभाग तथा लिंग के अनुसार कर्मचारियों का वितरण

संख्या 33.13 (समाप्त) 31 मार्च, 2015 को

क्रम सं0	विभाग	अराजपत्रित वर्ग IV			सी.पी. व सी.बी. आदि			कुल जोड़		
		पुरुष	स्त्री	जोड़	पुरुष	स्त्री	जोड़	पुरुष	स्त्री	जोड़
		12	13	14	15	16	17	18	19	20
50.	अल्प बचत	0	0	0	1	1	2	5	1	6
51.	सामाजिक न्याय एवं अधिकारिता	49	11	60	72	35	107	368	101	469
52.	राज सतर्कता ब्यूरो	14	2	16	50	8	58	382	22	404
53.	हरियाणा कर्मचारी चयन आयोग	5	0	5	1	1	2	53	4	57
54.	पूर्ति एवं निपटान	3	0	3	7	0	7	39	6	45
55.	विशेष जांच समिति	1	0	1	1	1	2	8	2	10
56.	तकनीकी शिक्षा	212	36	248	304	59	363	1565	400	1965
57.	पर्यटन	6	1	7	17	2	19	48	9	57
58.	नगर एवं ग्राम योजनाकार	60	13	73	53	15	68	515	110	625
59.	परिवहन	1069	150	1219	4655	24	4679	18442	325	18767
60.	खजाना एवं लेखा	104	16	120	118	41	159	563	131	694
61.	शहरी सम्पदा	77	23	100	17	1	18	200	36	236
62.	हरियाणा विधान सभा	65	3	68	0	0	0	292	25	317
63.	अनुसूचित जातियां एवं पिछड़े वर्ग कल्याण	82	82	164	76	56	132	330	273	603
64.	आयुक्त / उपायुक्त	708	148	856	130	15	145	4523	474	4997
65.	जिला एवं सैशन जज	1938	80	2018	173	93	266	5204	1068	6272
66.	उद्यान	208	18	226	61	10	71	455	41	496
67.	खनन एवं भू - विज्ञान	100	0	100	7	7	14	186	19	205
68.	इलैक्ट्रॉनिक्स	3	0	3	0	0	0	6	1	7
69.	ग्रामीण विकास	7	2	9	1	1	2	48	18	66
70.	पर्यावरण	21	2	23	13	4	17	81	9	90
71.	महिला एवं बाल विकास	146	21	167	57	49966	50023	582	50980	51562
72.	अक्षय ऊर्जा स्त्रोत	15	1	16	3	0	3	116	8	124
73.	राज्यकर्मचारी बीमा स्वास्थ्य संरक्षण	136	73	209	46	8	54	504	401	905
74.	खाद एवं औषधी प्रशासन	12	2	14	20	7	27	97	21	118
75.	जिला सैनिक बोर्ड	87	2	89	9	0	9	298	3	301
76.	अन्य	16	0	16	7	3	10	46	9	55
	जोड़	40059	6474	46533	25258	61255	86513	225787	116259	342046

प्राप्ति स्थान :—अर्थ तथा सांख्यिकीय विश्लेषण विभाग, हरियाणा।

विविध

हरियाणा सरकार के अधीन जिला तथा लिंग के अनुसार वितरण

संख्या 33.14 31 मार्च, 2015 को

क्रम संख्या	जिला	राजपत्रित					
		वर्ग I			वर्ग II		
		पुरुष	स्त्री	जोड़	पुरुष	स्त्री	जोड़
1	2	3	4	5	6	7	8
1.	अम्बाला	178	63	241	807	510	1317
2.	पंचकूला	100	54	154	485	551	1036
3.	यमुनानगर	98	49	147	552	246	798
4.	कुरुक्षेत्र	161	61	222	620	278	898
5.	कैथल	84	25	109	804	307	1111
6.	करनाल	231	67	298	1070	531	1601
7.	पानीपत	76	35	111	665	406	1071
8.	सोनीपत	184	81	265	935	735	1670
9.	रोहतक	325	214	539	1145	1023	2168
10.	झज्जर	173	38	211	758	432	1190
11.	फरीदाबाद	140	114	254	383	226	609
12	पलवल	80	8	88	526	248	774
13.	गुरूग्राम	197	113	310	717	722	1439
14.	नूंह	117	29	146	588	142	730
15.	रिवाड़ी	127	21	148	797	169	966
16.	महेन्द्रगढ़	159	16	175	734	119	853
17.	भिवानी	290	69	359	1624	598	2222
18.	जीन्द	114	12	126	1018	549	1567
19.	हिसार	187	33	220	1579	886	2465
20.	फतेहाबाद	105	15	120	645	377	1022
21.	सिरसा	136	26	162	900	371	1271
22.	चण्डीगढ़ तथा हरियाणा से बाहर	672	125	797	783	233	1016
	जोड़	**3934**	**1268**	**5202**	**18135**	**9659**	**27794**

विविध

हरियाणा सरकार के अधीन विभाग तथा लिंग के अनुसार वितरण

संख्या 33.14 (जारी) 31 मार्च, 2015 को

क्रम संख्या	जिला	अराजपत्रित						सी.पी.व सी.बी. आदि		
		वर्ग III			वर्ग IV					
		पुरुष	स्त्री	जोड़	पुरुष	स्त्री	जोड़	पुरुष	स्त्री	जोड़
		9	10	11	12	13	14	15	16	17
1.	अम्बाला	7878	2439	10317	2419	321	2740	1141	2960	4101
2.	पंचकूला	3611	1100	4711	1277	162	1439	1258	1429	2687
3.	यमुनानगर	4319	1303	5622	1362	160	1522	1266	3174	4440
4.	कुरुक्षेत्र	5053	1556	6609	1560	220	1780	1358	2809	4167
5.	कैथल	5149	1349	6498	1856	291	2147	1346	3088	4434
6.	करनाल	9938	2426	12364	2734	329	3063	1518	3448	4966
7.	पानीपत	4378	1466	5844	1394	220	1614	869	2525	3394
8.	सोनीपत	7198	2844	10042	1970	457	2427	835	3376	4211
9.	रोहतक	7269	2410	9679	2523	649	3172	572	2386	2958
10.	झज्जर	5318	1575	6893	1286	259	1545	1167	2424	3591
11.	फरीदाबाद	6196	1758	7954	1317	287	1604	979	2834	3813
12	पलवल	3788	560	4348	1202	128	1330	1001	3023	4024
13.	गुरूग्राम	8413	2130	10543	1564	231	1795	1387	2592	3979
14.	नूंह	4237	526	4763	935	99	1034	1920	3024	4944
15.	रिवाड़ी	5374	1391	6765	1334	174	1508	797	2402	3199
16.	महेन्द्रगढ़	5136	504	5640	1593	154	1747	647	2557	3204
17.	भिवानी	9238	3140	12378	3373	626	3999	1548	4444	5992
18.	जीन्द	6479	2010	8489	2208	420	2628	1266	3480	4746
19.	हिसार	9847	2815	12662	3284	722	4006	1132	3532	4664
20.	फतेहाबाद	4580	1119	5699	1282	167	1449	956	2509	3465
21.	सिरसा	6803	1825	8628	1887	222	2109	843	2947	3790
22.	चण्डीगढ़ तथा हरियाणा से बाहर	8199	1357	9556	1699	176	1875	1452	292	1744
	जोड़	**138401**	**37603**	**176004**	**40059**	**6474**	**46533**	**25258**	**61255**	**86513**

विविध

हरियाणा सरकार के अधीन विभाग तथा लिंग के अनुसार वितरण

संख्या 33.14 (समाप्त) 31 मार्च, 2015 को

क्रम संख्या 1	जिला	कुल जोड़		
		पुरुष	स्त्री	जोड़
		18	19	20
1.	अम्बाला	12423	6293	18716
2.	पंचकूला	6731	3296	10027
3.	यमुनानगर	7597	4932	12529
4.	कुरुक्षेत्र	8752	4924	13676
5.	कैथल	9239	5060	14299
6.	करनाल	15491	6801	22292
7.	पानीपत	7382	4652	12034
8.	सोनीपत	11122	7493	18615
9.	रोहतक	11834	6682	18516
10.	झज्जर	8702	4728	13430
11.	फरीदाबाद	9015	5219	14234
12	पलवल	6597	3967	10564
13.	गुरूग्राम	12278	5788	18066
14.	नूंह	7797	3820	11617
15.	रिवाड़ी	8429	4157	12586
16.	महेन्द्रगढ़	8269	3350	11619
17.	भिवानी	16073	8877	24950
18.	जीन्द	11085	6471	17556
19.	हिसार	16029	7988	24017
20.	फतेहाबाद	7568	4187	11755
21.	सिरसा	10569	5391	15960
22.	चण्डीगढ़ तथा हरियाणा से बाहर	12805	2183	14988
जोड़		225787	116259	342046

प्राप्ति स्थान :—अर्थ तथा सांख्यिकीय विश्लेषण विभाग, हरियाणा।

राजकीय व्यवसायिक शिक्षा संस्थाओं में स्वीकृत सीटें

No. 33.15

वर्ष	संस्थाओं की संख्या	स्वीकृत सीटें
1	2	3
1983-84	24	1,920
1984-85	29	3,520
1985-86	41	4,840
1986-87	41	4,840
1987-88	53	5,720
1988-89	65	8,720
1989-90	65	8,720
1990-91	65	8,720
1991-92	65	8,720
1992-93	67	8,720
1993-94	70	9,020
1994-95	78	11,020
1995-96	98	10,737
1996-97	98	11,601
1997-98	108	12,909
1998-99	118	13,460
1999-00	118	17,320
2000-01	117	16,340
2001-02	116	17,320
2002-03	118	19,050
2003-04	115	17,320
2004-05	116	17,620
2005-06	112	18,060
2006-07	107	18,900
2007-08	107	19,275
2013-14	134	42,892
2014-15	143	48860

प्राप्ति स्थान :—औद्योगिक प्रशिक्षण एवं व्यवसायिक शिक्षा विभाग, हरियाणा।

विविध

हरियाणा में उद्यमों एंव इनमे कार्यरत व्यक्तियों का इनके प्रकार व क्षेत्र के आधार पर वितरण (छठी आर्थिक गणना)

संख्या 33.16 (जारी)

उद्यम एवं रोजगार	ग्रामीण		शहरी		संयुक्त	
	संख्या	प्रतिशत	संख्या	प्रतिशत	संख्या	प्रतिशत
1	2	3	4	5	6	7
कृषि गतिविधियां						
1. सभी उद्यम	**236873**	**93.17**	**17360**	**6.83**	**254233**	**100**
क) उद्यम जिनमें कोई भी वैतनिक व्यक्ति कार्यरत नहीं है	222223	94.01	14150	5.99	236373	100
ख) उद्यम जिनमें कम से कम एक व्यक्ति वैतनिक है	14650	82.03	3210	17.97	17860	100
2. आमतौर पर उद्यमों में कार्यरत व्यक्ति	**358209**	**91.37**	**33851**	**8.63**	**392060**	**100**
क) उद्यम जिनमें कोई भी वैतनिक व्यक्ति कार्यरत नहीं है	311785	93.98	19957	6.02	331742	100
ख) उद्यम जिनमें कम से कम एक व्यक्ति वैतनिक है	46424	76.97	13894	23.03	60318	100
गैर–कृषि गतिविधियां						
1. सभी उद्यम	**411116**	**45.15**	**499437**	**54.85**	**910553**	**100**
क) उद्यम जिनमें कोई भी वैतनिक व्यक्ति कार्यरत नहीं है	316702	52.11	291102	47.89	607804	100
ख) उद्यम जिनमें कम से कम एक व्यक्ति वैतनिक है	94414	31.19	208335	68.81	302749	100
2. आमतौर पर उद्यमों में कार्यरत व्यक्ति	**1106132**	**38.89**	**1738480**	**61.11**	**2844612**	**100**
क) उद्यम जिनमें कोई भी वैतनिक व्यक्ति कार्यरत नहीं है	354799	50.82	343310	49.18	698109	100
ख) उद्यम जिनमें कम से कम एक व्यक्ति वैतनिक है	751333	35.00	1395170	65.00	2146503	100

विविध

हरियाणा में उद्यमों एंव इनमे कार्यरत व्यक्तियों का इनके प्रकार व क्षेत्र के आधार पर वितरण (छठी आर्थिक गणना)

संख्या 33.16 (समाप्त)

उद्यम एवं रोजगार	ग्रामीण		शहरी		संयुक्त	
	संख्या	प्रतिशत	संख्या	प्रतिशत	संख्या	प्रतिशत
1	2	3	4	5	6	7
कृषि एवं गैर –कृषि गतिविधियां						
1. सभी उद्यम	**647989**	**55.63**	**516797**	**44.37**	**1164786**	**100**
क) उद्यम जिनमें कोई भी वैतनिक व्यक्ति कार्यरत नहीं है	538925	63.84	305252	36.16	844177	100
ख) उद्यम जिनमें कम से कम एक व्यक्ति वैतनिक है	109064	34.02	211545	65.98	320609	100
2. आमतौर पर उद्यमों में कार्यरत व्यक्ति	**1464341**	**45.24**	**1772331**	**54.76**	**3236672**	**100**
क) उद्यम जिनमें कोई भी वैतनिक व्यक्ति कार्यरत नहीं है	666584	64.73	363267	35.27	1029851	100
ख) उद्यम जिनमें कम से कम एक व्यक्ति वैतनिक है	797757	36.15	1409064	63.85	2206821	100

स्त्रोतः– अर्थ तथा सांख्यिकीय विश्लेषण विभाग, हरियाणा ।

विविध

हरियाणा में उद्यमों की चुनिन्दा विशेषताएं
(छठी आर्थिक गणना)

संख्या 33.17

मद	ग्रामीण		शहरी		संयुक्त	
	संख्या	प्रतिशत	संख्या	प्रतिशत	संख्या	प्रतिशत
1	2	3	4	5	6	7
I कृषि गतिविधियां						
1. बाराहमासी	180606	91.90	15915	8.10	196521	100
2. मौसमी	44720	97.40	1195	2.60	45915	100
3. आकस्मिक	11547	97.88	250	2.12	11797	100
II गैर–कृषि गतिविधियां						
1. बाराहमासी	394042	44.63	488823	55.37	882865	100
2. मौसमी	12503	61.51	7823	38.49	20326	100
3. आकस्मिक	4571	62.09	2791	37.91	7362	100
III कृषि एवं गैर–कृषि गतिविधियां						
1. बाराहमासी	574648	53.24	504738	46.76	1079386	100
2. मौसमी	57223	86.39	9018	13.61	66241	100
3. आकस्मिक	16118	84.13	3041	15.87	19159	100
IV सामाजिक समूह–वार स्वामित्व (मालिकाना केवल)						
1. अनुसूचित जाति	99794	61.36	62830	38.64	162624	100
2. अनुसूचित जन जाति *	5361	51.96	4956	48.04	10317	100
3. अन्य पिछडा वर्ग	187700	62.79	111215	37.21	298915	100
4. अन्य	293701	50.07	292919	49.93	586620	100
V सरंचना–वार उद्यम						
1. घर के बाहर स्थिर सरंचना वाले	271431	42.12	372988	57.88	644419	100
2. घर के बाहर निश्चित सरंचना रहित/घर के अन्दर	376558	72.36	143809	27.64	520367	100

स्त्रोतः– अर्थ तथा सांख्यिकीय विश्लेषण विभाग, हरियाणा ।

* हरियाणा राज्य में कोई अनुसूचित जन जाति अधिसूचित नहीं है, इसलिए जो अ0ज0 हैं वो अन्य राज्यों से प्रतिस्थापित होकर हरियाणा राज्य में आर्थिक गतिविधियां कर रहें है ।

विविध

हरियाणा में जिलावार, क्षेत्र व इनके प्रकार के आधार पर उद्यमों की सख्ंया (छठी आर्थिक गणना)

संख्या 33.18 (जारी)

क्र0स0	जिला	उद्यम					
		ग्रामीण			शहरी		
		अवैतनिक कामगारों वाले उद्यम	कम से कम एक वैतनिक कामगार वाले उद्यम	कुल	अवैतनिक कामगारों वाले उद्यम	कम से कम एक वैतनिक कामगार वाले उद्यम	कुल
	1	2	3	4	5	6	7
1	पंचकूला	10607	4301	14908	5528	4383	9911
2	अम्बाला	21119	4992	26111	17084	9860	26944
3	यमुनानगर	17496	5480	22976	21003	10434	31437
4	कुरुक्षेत्र	35140	6012	41152	15814	9294	25108
5	कैथल	55771	8125	63896	12571	7532	20103
6	करनाल	26883	7140	34023	16502	10290	26792
7	पानीपत	24627	4278	28905	24682	13067	37749
8	सोनीपत	20817	8439	29256	14938	12366	27304
9	जीन्द	35544	4160	39704	15478	7617	23095
10	फतेहाबाद	38885	6049	44934	11244	5783	17027
11	सिरसा	38558	8285	46843	10394	12369	22763
12	हिसार	54035	6806	60841	23108	12735	35843
13	भिवानी	35421	7382	42803	13136	7818	20954
14	रोहतक	16107	2315	18422	14570	9998	24568
15	झज्जर	20043	5464	25507	8273	7408	15681
16	महेन्द्रगढ़	22624	4383	27007	7686	5107	12793
17	रिवाड़ी	15917	3770	19687	9696	5305	15001
18	गुरूग्राम	7624	3800	11424	21240	29250	50490
19	नुंह	7799	3264	11063	4367	4709	9076
20	फरीदाबाद	8517	1857	10374	29145	21197	50342
21	पलवल	25391	2762	28153	8793	5023	13816
	कुल	**538925**	**109064**	**647989**	**305252**	**211545**	**516797**

विविध

हरियाणा में जिलावार, क्षेत्र व इनके प्रकार के आधार पर उद्यमों की सख्ंया
(छठी आर्थिक गणना)

संख्या 33.18 (समाप्त)

क्र0स0	जिला	उद्यम		
		संयुक्त		
		अवैतनिक कामगारों वाले उद्यम	कम से कम एक वैतनिक कामगार वाले उद्यम	कुल
	1	8	9	10
1	पंचकूला	16135	8684	24819
2	अम्बाला	38203	14852	53055
3	यमुनानगर	38499	15914	54413
4	कुरुक्षेत्र	50954	15306	66260
5	कैथल	68342	15657	83999
6	करनाल	43385	17430	60815
7	पानीपत	49309	17345	66654
8	सोनीपत	35755	20805	56560
9	जीन्द	51022	11777	62799
10	फतेहाबाद	50129	11832	61961
11	सिरसा	48952	20654	69606
12	हिसार	77143	19541	96684
13	भिवानी	48557	15200	63757
14	रोहतक	30677	12313	42990
15	झज्जर	28316	12872	41188
16	महेन्द्रगढ़	30310	9490	39800
17	रिवाड़ी	25613	9075	34688
18	गुरूग्राम	28864	33050	61914
19	नुंह	12166	7973	20139
20	फरीदाबाद	37662	23054	60716
21	पलवल	34184	7785	41969
	कुल	**844177**	**320609**	**1164786**

स्त्रोतः– अर्थ तथा सांख्यिकीय विश्लेषण विभाग, हरियाणा ।

विविध

हरियाणा में जिलावार उद्यमों एंव उनमें कार्यरत व्यक्तियों के प्रकार व क्षेत्र अनुसार संख्या (छठी आर्थिक गणना)

संख्या 33.19 (जारी)

क्र0स0	जिला	उद्यम					
		ग्रामीण			शहरी		
		अवैतनिक कामगारों वाले उद्यम	कम से कम एक वैतनिक कामगार वाले उद्यम	कुल	अवैतनिक कामगारों वाले उद्यम	कम से कम एक वैतनिक कामगार वाले उद्यम	कुल
	1	2	3	4	5	6	7
1	पंचकूला	11683	16129	27812	6380	34856	41236
2	अम्बाला	27249	29114	56363	19964	56922	76886
3	यमुनानगर	19401	30275	49676	24441	60259	84700
4	कुरुक्षेत्र	40343	28724	69067	19180	42175	61355
5	कैथल	69579	33468	103047	14995	34877	49872
6	करनाल	32142	42570	74712	19955	43802	63757
7	पानीपत	26336	48465	74801	28631	90435	119066
8	सोनीपत	30902	63868	94770	17982	67274	85256
9	जीन्द	44265	24197	68462	19759	29359	49118
10	फतेहाबाद	48719	25196	73915	13953	21314	35267
11	सिरसा	48999	37608	86607	13156	62057	75213
12	हिसार	70910	39390	110300	28671	59266	87937
13	भिवानी	47275	38497	85772	15737	35864	51601
14	रोहतक	17981	18350	36331	17987	49185	67172
15	झज्जर	25162	40615	65777	9525	48405	57930
16	महेन्द्रगढ़	25400	23746	49146	8985	19045	28030
17	रिवाड़ी	18968	50870	69838	11350	26259	37609
18	गुरूग्राम	8432	157980	166412	24857	416449	441306
19	नुंह	9852	14295	24147	5299	14904	20203
20	फरीदाबाद	9811	9974	19785	32289	175806	208095
21	पलवल	33175	24426	57601	10171	20551	30722
	कुल	**666584**	**797757**	**1464341**	**363267**	**1409064**	**1772331**

विविध

हरियाणा में जिलावार उद्यमों एंव उनमें कार्यरत व्यक्तियों के प्रकार व क्षेत्र अनुसार संख्या (छठी आर्थिक गणना)

संख्या 33.19 (समाप्त)

क्र0स0	जिला	उद्यम		
		संयुक्त		
		अवैतनिक कामगारों वाले उद्यम	कम से कम एक वैतनिक कामगार वाले उद्यम	कुल
	1	8	9	10
1	पंचकूला	18063	50985	69048
2	अम्बाला	47213	86036	133249
3	यमुनानगर	43842	90534	134376
4	कुरुक्षेत्र	59523	70899	130422
5	कैथल	84574	68345	152919
6	करनाल	52097	86372	138469
7	पानीपत	54967	138900	193867
8	सोनीपत	48884	131142	180026
9	जीन्द	64024	53556	117580
10	फतेहाबाद	62672	46510	109182
11	सिरसा	62155	99665	161820
12	हिसार	99581	98656	198237
13	भिवानी	63012	74361	137373
14	रोहतक	35968	67535	103503
15	झज्जर	34687	89020	123707
16	महेन्द्रगढ़	34385	42791	77176
17	रिवाड़ी	30318	77129	107447
18	गुरूग्राम	33289	574429	607718
19	नुंह	15151	29199	44350
20	फरीदाबाद	42100	185780	227880
21	पलवल	43346	44977	88323
	कुल	**1029851**	**2206821**	**3236672**

स्त्रोतः– अर्थ तथा सांख्यिकीय विश्लेषण विभाग, हरियाणा ।

विविध

भारत में राज्यवार, क्षेत्र व प्रकार के आधार पर उद्यमों की सख्या (छठी आर्थिक गणना)

संख्या 33.20 (जारी)

जिला	उद्यम					
	ग्रामीण			शहरी		
	अवैतनिक कामगारों वाले उद्यम	कम से कम एक वैतनिक कामगार वाले उद्यम	कुल	अवैतनिक कामगारों वाले उद्यम	कम से कम एक वैतनिक कामगार वाले उद्यम	कुल
1	2	3	4	5	6	7
जम्मू और कश्मीर	204583	90803	295386	128688	77875	206563
हिमाचल प्रदेश	250068	84330	334398	53177	24665	77842
पंजाब	573508	211393	784901	438367	289984	728351
चण्डीगढ़	1702	570	2272	61993	19313	81306
उत्तराखंड	172376	59594	231970	106530	55679	162209
हरियाणा	538925	109064	647989	305252	211545	516797
दिल्ली	8915	3526	12441	468583	394284	862867
राजस्थान	1423888	431285	1855173	625055	414902	1039957
उत्तर प्रदेश	3428176	730779	4158955	1620217	904733	2524950
बिहार	850129	350380	1200509	308504	198385	506889
सिक्किम	16078	5406	21484	11731	4004	15735
अरुणाचल प्रदेश	9956	10127	20083	9571	6761	16332
नागालैंड	23551	9895	33446	16181	11310	27491
मणीपुर	121549	22547	144096	68689	17053	85742
मिजोरम	12108	8678	20786	24674	12026	36700
त्रिपुरा	118636	26659	145295	68772	22706	91478
मेघालय	38027	35011	73038	17954	14564	32518
असम	1089868	365715	1455583	370039	204420	574459
पश्चिम बंगाल	2960274	467862	3428136	1754238	723276	2477514
झारखंड	183624	171678	355302	140092	143319	283411
ओडिशा	1257331	348412	1605743	313632	169530	483162
छत्तीसगढ़	395551	123108	518659	155952	99050	255002
मध्य प्रदेश	786190	349914	1136104	626935	389620	1016555
गुजरात	1956841	449675	2406516	835901	730512	1566413

विविध

भारत में राज्यवार,, क्षेत्र व प्रकार के आधार पर उद्यमों की सख्ंया (छठी आर्थिक गणना)

संख्या 33.20 (जारी)

जिला	उद्यम		
	संयुक्त		
	अवैतनिक कामगारों वाले उद्यम	कम से कम एक वैतनिक कामगार वाले उद्यम	कुल
1	8	9	10
जम्मू और कश्मीर	333271	168678	501949
हिमाचल प्रदेश	303245	108995	412240
पंजाब	1011875	501377	1513252
चण्डीगढ़	63695	19883	83578
उत्तराखंड	278906	115273	394179
हरियाणा	844177	320609	1164786
दिल्ली	477498	397810	875308
राजस्थान	2048943	846187	2895130
उत्तर प्रदेश	5048393	1635512	6683905
बिहार	1158633	548765	1707398
सिक्किम	27809	9410	37219
अरुणाचल प्रदेश	19527	16888	36415
नागालैंड	39732	21205	60937
मणीपुर	190238	39600	229838
मिजोरम	36782	20704	57486
त्रिपुरा	187408	49365	236773
मेघालय	55981	49575	105556
असम	1459907	570135	2030042
पश्चिम बंगाल	4714512	1191138	5905650
झारखंड	323716	314997	638713
ओडिशा	1570963	517942	2088905
छत्तीसगढ़	551503	222158	773661
मध्य प्रदेश	1413125	739534	2152659
गुजरात	2792742	1180187	3972929

विविध

भारत में राज्यवार, क्षेत्र व प्रकार के आधार पर उद्यमों की सख्या (छठी आर्थिक गणना)

संख्या 33.20 (समाप्त)

जिला	उद्यम					
	ग्रामीण			शहरी		
	अवैतनिक कामगारों वाले उद्यम	कम से कम एक वैतनिक कामगार वाले उद्यम	कुल	अवैतनिक कामगारों वाले उद्यम	कम से कम एक वैतनिक कामगार वाले उद्यम	कुल
1	2	3	4	5	6	7
दमन और दीव	790	1200	1990	4525	3991	8516
दादरा और नगर हवेली	1637	2059	3696	2756	4731	7487
महाराष्ट्र	2771011	523254	3294265	1642818	1200259	2843077
कर्नाटक	1358389	355670	1714059	658389	508100	1166489
गोआ	23766	8668	32434	37966	26187	64153
लक्षदीप	333	402	735	1534	1135	2669
केरल	1470444	334601	1805045	1080687	469272	1549959
तामिलनाडू	1944455	742644	2687099	1244245	1098058	2342303
पुडुचेरी	11391	6368	17759	22184	19209	41393
अंडेमान और निकेबार द्वीप समूह	10073	4581	14654	4412	4225	8637
तेलंगाना	960316	237074	1197390	488389	401896	890285
आंध्र प्रदेश	2589391	548972	3138363	681522	422872	1104394
जोड	**27563850**	**7231904**	**34795754**	**14400154**	**9299451**	**23699605**

विविध

भारत में राज्यवार, क्षेत्र व प्रकार के आधार पर उद्यमों की सख्ंया (छठी आर्थिक गणना)

संख्या 33.20 (समाप्त)

जिला	उद्यम		
	संयुक्त		
	अवैतनिक कामगारों वाले उद्यम	कम से कम एक वैतनिक कामगार वाले उद्यम	कुल
1	8	9	10
दमन और दीव	5315	5191	10506
दादरा और नगर हवेली	4393	6790	11183
महाराष्ट्र	4413829	1723513	6137342
कर्नाटक	2016778	863770	2880548
गोआ	61732	34855	96587
लक्षदीप	1867	1537	3404
केरल	2551131	803873	3355004
तामिलनाडू	3188700	1840702	5029402
पुडुचेरी	33575	25577	59152
अंडेमान और निकेबार द्वीप समूह	14485	8806	23291
तेलंगाना	1448705	638970	2087675
आंध्र प्रदेश	3270913	971844	4242757
जोड	**41964004**	**16531355**	**58495359**

स्त्रोतः– केन्द्रीय सांख्यिकीय कार्यालय, भारत सरकार (आर्थिक गणना, अखिल भारत रिपोर्ट)

नोट :– राज्यो/केन्द्रीय शासित प्रदेश की संख्या वही है जो कि जनगणना, 2011 के अनुसार है । आन्ध्र प्रदेश के अलग होने के बाद इसे संख्या 28 प्रदान की गई थी । अब संख्या 36 तेलगांना को व आन्ध्र प्रदेश को 37 संख्या प्रदान की गई है ।

विविध

भारत में उद्यमों एंव उनमें रोजगार का राज्यवार क्षेत्र अनुसार प्रतिशत वितरण (छठी आर्थिक गणना)

संख्या 33.21 (जारी)

जिला	उद्यम			रोजगार		
	ग्रामीण	शहरी	संयुक्त	ग्रामीण	शहरी	संयुक्त
1	2	3	4	5	6	7
जम्मू और कश्मीर	0.85	0.87	0.86	0.88	0.78	0.83
हिमाचल प्रदेश	0.96	0.33	0.70	1.10	0.37	0.74
पंजाब	2.26	3.07	2.59	2.47	3.11	2.78
चण्डीगढ़	0.01	0.34	0.14	0.01	0.38	0.19
उत्तराखंड	0.67	0.68	0.67	0.79	0.81	0.80
हरियाणा	1.86	2.18	1.99	2.16	2.80	2.47
दिल्ली	0.04	3.64	1.50	0.04	4.72	2.30
राजस्थान	5.33	4.39	4.95	5.37	4.13	4.77
उत्तर प्रदेश	11.95	10.65	11.43	11.71	9.72	10.75
बिहार	3.45	2.14	2.92	3.20	1.69	2.47
सिक्किम	0.06	0.07	0.06	0.07	0.06	0.07
अरुणाचल प्रदेश	0.06	0.07	0.06	0.09	0.08	0.08
नागालैंड	0.10	0.12	0.10	0.13	0.12	0.12
मणीपुर	0.41	0.36	0.39	0.37	0.25	0.31
मिजोरम	0.06	0.15	0.10	0.06	0.13	0.09
त्रिपुरा	0.42	0.39	0.40	0.34	0.27	0.31
मेघालय	0.21	0.14	0.18	0.28	0.16	0.22
असम	4.18	2.42	3.47	4.04	1.90	3.01
पश्चिम बंगाल	9.85	10.45	10.10	8.94	9.21	9.07
झारखंड	1.02	1.20	1.09	1.13	1.08	1.11
ओडिशा	4.61	2.04	3.57	4.70	1.77	3.29
छत्तीसगढ़	1.49	1.08	1.32	1.71	1.11	1.42
मध्य प्रदेश	3.27	4.29	3.68	3.13	3.83	3.46
गुजरात	6.92	6.61	6.79	7.52	7.10	7.32

विविध

भारत में उद्यमों एंव उनमें रोजगार का राज्यवार क्षेत्र अनुसार प्रतिशत वितरण (छठी आर्थिक गणना)

संख्या 33.21 (समाप्त)

जिला	उद्यम			रोजगार		
	ग्रामीण	शहरी	संयुक्त	ग्रामीण	शहरी	संयुक्त
1	2	3	4	5	6	7
दमन और दीव	0.01	0.04	0.02	0.02	0.11	0.06
दादरा और नगर हवेली	0.01	0.03	0.02	0.06	0.09	0.07
महाराष्ट्र	9.47	12.00	10.49	8.93	13.33	11.05
कर्नाटक	4.93	4.92	4.92	5.22	5.68	5.44
गोआ	0.09	0.27	0.17	0.13	0.32	0.22
लक्षदीप	0.00	0.01	0.01	0.00	0.01	0.01
केरल	5.19	6.54	5.74	4.84	5.73	5.27
तामिलनाडू	7.72	9.88	8.60	8.23	9.63	8.91
पुडुचेरी	0.05	0.17	0.10	0.10	0.24	0.17
अंडेमान और निकेबार द्वीप समूह	0.04	0.04	0.04	0.06	0.05	0.05
तेलंगाना	3.44	3.76	3.57	3.48	5.01	4.22
आंध्र प्रदेश	9.02	4.66	7.25	8.69	4.24	6.54
जोड	100.00	100.00	100.00	100.00	100.00	100.00
अखिल भारतीय जोड	**34795754**	**23699605**	**58495359**	**67895421**	**63398447**	**131293868**

स्त्रोतः– केन्द्रीय सांख्यिकीय कार्यालय, भारत सरकार (आर्थिक गणना, अखिल भारत रिपोर्ट)

नोट :– राज्यो/केन्द्रीय शासित प्रदेश की संख्या वही है जो कि जनगणना, 2011 के अनुसार है । आन्ध्र प्रदेश के अलग होने के बाद इसे संख्या 28 प्रदान की गई थी । अब संख्या 36 तेलगांना को व आन्ध्र प्रदेश को 37 संख्या प्रदान की गई है ।

विविध

हरियाणा तथा भारत के तुलनात्मक आंकड़े

संख्या 33.22

मद	इकाई	संदर्भित वर्ष	परिमाण	
			हरियाणा	भारत
1	2	3	4	5
1. क्षेत्रफल तथा जनसंख्या—				
(क) भौगोलिक क्षेत्र	000 वर्ग किलोमीटर	2011 जनगणना	44	3,287
(ख) कुल जनसंख्या	लाख	2011 जनगणना	254	12,106
(ग) जनसंख्या का घनत्व	प्रति वर्ग किलोमीटर	2011 जनगणना	573	382
(घ) लिंग अनुपात	हज़ार पुरुषों के पीछे स्त्रियां	2011 जनगणना	879	943
2. प्रति व्यक्ति आय—				
चालू भावों पर	₹	2015-16	162034	94178
स्थिर (2004-2005) भावों पर	₹	2015-16	133591	77524
3. कृषि—				
(क) बोया गया कुल क्षेत्र	000 हैक्टेयर	2013-14	6471	200859
बोया गया निवल क्षेत्र	000 हैक्टेयर	2013-14	3497	141428
(ख) भूमि की उपयोगिता				
(i) वन	कुल क्षेत्रफल से प्रतिशतता	2013-14	0.89	21.85
(ii) कृषि के लिए अनुपलब्ध क्षेत्र	,,	2013-14	14.84	13.34
(iii) अन्य कृषि इतर भूमि	,,	2013-14	1.17	7.86
(iv) परती भूमि	,,	2013-14	0.50	3.35
(v) बोया गया निवल क्षेत्र	,,	2013-14	80.00	43.02
(ग) सिचिंत क्षेत्र				
(i) कुल सिंचित क्षेत्र	000 हैक्टेयर	2013-14	5708	95772
(ii) सकल सिंचित क्षेत्र की सकल बोये गये क्षेत्र से प्रतिशतता	प्रतिशतता	2013-14	85.6	47.68
(iii) निविल सिंचित क्षेत्र की	000 हैक्टेयर	2013-14	2931	68100
(iv) निवल सिंचित क्षेत्र की निवल बोये गये क्षेत्र से प्रतिशतता	प्रतिशतता	2013-14	83.8	48.5
(घ) गेहूं के अधीन क्षेत्र	000 हैक्टेयर	2014-15	2628	31465
(ङ) गेहूं का उत्पादन	000 मैट्रिक टन	2014-15	10707	86527
(च) गेहूं की उपज दर	किलोग्राम / हैक्टेयर	2014-15	3981	2750
(छ) पशुधन जनसंख्या	लाख संख्या	2012 जनगणना	88.19	5121

(अ)—अनन्तिम।

द्र— द्रुत अनुमान

विविध

हरियाणा तथा भारत के तुलनात्मक आंकड़े

संख्या 33.22 (समाप्त)

मद	इकाई	संदर्भित वर्ष	परिमाण	
			हरियाणा	भारत
1	2	3	4	5
4. शिक्षा—				
(क) साक्षरता दर	प्रतिशतता	2011 जनगणना	75.6	73.0
(ख) सामान्य शिक्षा के विद्यालयों तथा महाविद्यालयों की संख्या				
(i). प्राथमिक / पूर्व प्राथमिक	000 संख्या	2011-12	14	7,12
(ii). माध्यमिक	000 संख्या	2011-12	3	4,74
(iii). उच्च तथा वरिष्ठ माध्यमिक	000 संख्या	2011-12	7	2,12
(iv). महाविद्यालय (कला, विज्ञान तथा वाणिज्य)	संख्या	2011-12	499	23,203
(ग) विद्यार्थियों की संख्या				
(i). प्राथमिक (I—V)	000 संख्या	2011-12	2,284	1,39,869
(ii). माध्यमिक (VI—VIII)	000 संख्या	2011-12	1,250	63,006
(iii). उच्च तथा वरिष्ठ माध्यमिक	000 संख्या	2011-12	1,427	55,060
(iv). महाविद्यालय (सामान्य उच्चतम शिक्षा)	000 संख्या	2011-12	3,92	1,63,05
5. बैंकिग—				
(क). अनुसूचित वाणिज्यिक बैंक कार्यालय	संख्या	मार्च, 2016	4505	132587
(ख). जमा	करोड़ ₹	मार्च, 2016	253707	9659968
(ग). अग्रिम	करोड़ ₹	मार्च, 2016	178241	7520929
6. शक्ति—				
(क) पैदा की गई बिजली**	10 किलोवाट	2014-15	26719	1116850
(ख). कुल खपत	10 किलोवाट	2014-15	32197	814250
(ग). विद्युतीकृत गांवो की संख्या	000 संख्या	31-3-13	7	579
(घ). वार्षिक प्रति व्यक्ति उपभोग की गई बिजली (केवल उपयोगिताएं)	किलोवाट	2014-15	1196	582

** संयुक्त स्वामित्व परियोजनाओं से हिस्सा सम्मिलित है।

अर्थ एवं सांख्यिकीय विश्लेषण विभाग, हरियाणा
योजना भवन, बेज़ नं. 21-28, सैक्टर-4, पंचकूला
Ph.: 0172-2560139 E-mail : esa@hry.nic.in web.: www.esaharyana.gov.in