हरियाणा सरकार

सांख्यिकीय सारांश हरियाणा

2011-12

जारी कर्ता :

अर्थ तथा सांख्यिकीय विश्लेषण विभाग, हरियाणा

2013

प्रकाशन क्रमांक 1039

हरियाणा सरकार

सांख्यिकीय सारांश हरियाणा

2011-12

जारी कर्त्ता:

अर्थ तथा सांख्यिकीय विश्लेषण विभाग, हरियाणा।

2013

प्रस्तावना

हरियाणा का वर्तमान सांख्यिकीय सांराश 2011-12 अर्थ तथा सांख्यिकीय विश्लेषण विभाग द्वारा प्रतिवर्ष जारी किया जाता है जिसमें राज्य की अर्थव्यवस्था के लगभग सभी सामाजिक तथा आर्थिक पहलुओं पर व्यापक तथा नवीनतम आंकड़े दिये गये हैं। यह प्रतिवर्ष विधानसभा के माननीय सदस्यों को अन्य बजट दस्तावेजों सहित प्रस्तुत किया जाता है।

विभाग द्वारा इस प्रकाशन में दस्तावेज में परिवर्तित आर्थिक परिस्थितियों की बढ़ती हुई मांग को पूरा करने के लिए अधिक से अधिक सूचना सम्मिलित करने के प्रयास किए गए हैं। मुझे आशा है कि इस दस्तावेज में सम्मिलित सूचना न केवल राज्य के विभिन्न क्षेत्रों की प्रगति के निर्धारण हेतु उपयोगी सिद्ध होगी अपितु भविष्य में विभिन्न विकास योजनाओं के निरुपण तथा नीति निर्धारण हेतु आधारभूत आंकड़ों का कार्य भी करेगी। अत: यह दस्तावेज योजनाकारों, प्रशासकों, विधायकों, वित्तीय संस्थाओं तथा विभिन्न अनुसंधान संस्थानों जिन्हें राज्य की अर्थ-व्यवस्था में रुचि है, के लिये लाभदायक होगा। विस्तृत प्रयोग हेतु इसको विभाग की वैब साईट पर दिया गया है जो कि www.esaharyana.gov.in पर देखा जा सकता है।

मैं निदेशक, अर्थ तथा सांख्यिकीय विश्लेषण विभाग, हरियाणा और उनके स्टाफ के प्रति समय पर आंकड़े देने के प्रयास की प्रशंसा करता हूँ।

हरमोहिन्द्र सिंह चट्ठा
वित्त एवं योजना मंत्री,
हरियाणा।

चण्डीगढ़
दिनांक: 12 फरवरी, 2013.

आमुख

प्रस्तुत संस्करण हरियाणा राज्य सांख्यिकीय सांराश का छयालीसवां अंक है। इसमें राज्य की आर्थिक स्थिति पर लगभग सभी महत्वपूर्ण सामाजिक तथा आर्थिक पहलुओं विशेषकर क्षेत्रफल, जनसंख्या, कृषि, सिंचाई, वन, पशुपालन, बिजली, उद्योग, श्रम, सड़कें, परिवहन, स्वास्थ्य, शिक्षा, सहकारिता, लोक-वित्त, कीमतें एवं राज्य आय के बारे में व्यापक आंकड़े सम्मिलित हैं । आशा है कि यह दस्तावेज प्रशासकीय निर्णयों एवं योजना नीति तैयार करने के लिए विस्तृत संदर्भ दस्तावेज सिद्ध होगा । इस दस्तावेज में दिये गये आंकड़ों को भली-भांति जानने के लिए विभिन्न सारणियों में प्रयुक्त संकल्पनाओं और परिभाषाओं की प्रत्येक खण्ड के आरम्भ में संक्षिप्त व्याख्या दी गई है । आवश्यकतानुसार प्रासंगिक स्थानों पर पाद-टिप्पणी तथा आंकड़ों के प्राप्ति-स्थान निर्दिष्ट किये गये हैं ।

यह बड़ी सन्तोषजनक बात है कि अत्याधिक लाभकारी होने से सांख्यिकीय सारांश की मांग सरकारी कार्यालयों, विश्वविद्यालयों, अनुसंधान संस्थानों तथा अनुसंधान कार्यकर्त्ताओं में निरन्तर बढ़ती जा रही है। आशा है कि प्रस्तुत संस्करण में किये गये परिवर्तन सांख्यिकीय सारांश की उपयोगिता में और वृद्धि करेंगे। विस्तृत प्रयोग हेतु इसको विभाग की बैव साईट पर दिया गया है जो कि www.esaharyana.gov.in पर देखा जा सकता है ।

मैं विभिन्न विभागाध्यक्षों तथा जिला सांख्यिकीय अधिकारियों के प्रति आंकड़े प्रदान करने की सामयिक सहायता के लिए आभारी हूँ ।

मैं हरियाणा के मुद्रण तथा लेखन सामग्री विभाग के नियंत्रक, राजकीय मुद्रणालय, पंचकूला तथा उनके कर्मचारियों के प्रति भी इतने बड़े दस्तावेज को समय पर कम्प्यूटरीकरण करवाने के लिए आभारी हूँ ।

इस विभाग के श्री श्याम सुन्दर शर्मा, अनुसंधान अधिकारी, श्री सत्यवीर सिंह, सहायक अनुसंधान अधिकारी, श्रीमती स्नेह लता, श्री अनिल महाजन, श्रीमती अनीता तंवर व श्रीमती इन्दु जैन, सांख्यिकीय सहायक का श्री जगबीर सिंह दलाल, संयुक्त निदेशक के मार्गदर्शन एवं निगरानी में इस सारांश को तैयार करने के लिए आभार प्रकट किया जाता है ।

राजेन्द्र कुमार
निदेशक
अर्थ तथा सांख्यिकीय विश्लेषण विभाग
हरियाणा ।

पंचकूला ;
दिनांक : 18 फरवरी, 2013

इस प्रकाशन में प्रयुक्त इकाइयां

1 लाख	1,00,000
1 क्विंटल	100 किलोग्राम
टन	2,240 पौंड या 1.016 मीट्रिक टन
1 मीट्रिक टन	1,000 किलोग्राम
पौंड	0.45359 किलोग्राम
1 किलोग्राम	1,000 ग्राम
1 किलोमीटर	1,000 मीटर
1 मीटर	100 सैंटीमीटर
1 गांठ (कपास की)	170 किलोग्राम

इस प्रकाशन में प्रयुक्त शब्द संक्षेप

कि. वा.	किलोवाट घंटा
. .	उपलब्ध नहीं
—	कुछ नहीं

पुराने जिलों का अनुक्रम	**नए जिलों का अनुक्रम**
हिसार	अम्बाला
रोहतक	पंचकूला (15-8-1995 से)
गुड़गांव	यमुनानगर (1-11-1989 से)
करनाल	कुरुक्षेत्र (23-1-1973)
अम्बाला	कैथल (1-11-1989 से)
जीन्द	करनाल
महेन्द्रगढ़	पानीपत (1-11-1989 से)
	सिवाय 24-7-91 से 31-12-91)
	सोनीपत (22-12-1972 से)
	रोहतक
	झज्जर (15-7-1997 से)
	फरीदाबाद (2-8-1979 से)
	गुड़गांव
	रिवाड़ी (1-11-1989 से)
	महेन्द्रगढ़
	भिवानी (22-12-1972 से)
	जींद
	हिसार
	फतेहाबाद (15-7-1997 से)
	सिरसा (26-8-1975 से)
	मेवात (4-4-2005 से)
	पलवल (13-8-2008)

संपरिवर्तन गुणक

क्षेत्रफल

1 एकड़	= 0.40468 हैक्टेयर	1 हैक्टेयर	= 2.47109 एकड़
1 वर्गमील	= 2.5900 वर्ग किलोमीटर	1 वर्ग किलोमीटर	= 0.38610 वर्ग मील
1 वर्गमील	= 640 एकड़ = 259 हैक्टेयर	1 वर्ग किलोमीटर	= 100 हैक्टेयर
1 वर्ग गज	= 0.84 Sq. Metre	1 वर्ग मीटर	= 1.20 वर्ग गज

तोल माप

1 औंस	= 28.3495 ग्राम	1 ग्राम	= 0.0352740 औंस या 0.09 तोला
1 पौंड	= 0.45359 किलोग्राम	1 किलोग्राम	= 2.20463 पौंड
1 दीर्घ टन	= 1.01605 मीट्रिक टन	1 मीट्रिक टन	= 0.98420 दीर्घ टन
1 लघु टन	= 0.90718 मीट्रिक टन	1 मीट्रिक टन	= 1.10231 लघु टन
1 दीर्घ टन	= 2,240 पौंड	1 मीट्रिक टन	= 1, किलोग्राम
1 लघु टन	= 2, पौंड	1 मीट्रिक टन	= 2,204.63 पौंड
1 मन	= 82.2857 पौंड	1 मीट्रिक टन	= 26.792 मन (मानक)
1 मन	= 0.037324 मीट्रिक टन	1 हंडर्डवेट	= 0.51 क्विंटल
1 मन	= 0.373 क्विंटल	1 सेर	= 0.933 किलोग्राम

उपज

1 कपास की गांठ (375 पौंड)	= 0.170 मीट्रिक टन	1 मीट्रिक टन	= 5.8824 कपास की गांठे
1 पटसन की गांठ (400 पौंड)	= 0.181436 मीट्रिक टन	1 मीट्रिक टन	= 5.5116 पटसन की गांठ

संख्या

1 लाख	= 1,00, या 0.1 दस लाख	1 दस लाख	= 10 लाख
1 करोड़	= 10,, या 10 दस लाख	1 दस लाख	= 0.1 करोड़

लम्बाई

1 इंच	= 25.4 मिलीमीटर	1 मिलीमीटर	= 0.04 इंच
1 गज	= 0.9144 मीटर	1 सैन्टीमीटर	= 0.3937 इंच
1 मील	= 1.61 किलोमीटर	1 मीटर	= 1.09 गज
		1 किलोमीटर	= 0.62 मील

संपरिवर्तन गुणक

1 घन गज	= 0.7646 घन मीटर	1 घन मीटर	= 1.3079 घन गज = 35.3133 घन फुट

मात्रा

1 इम्पीरियल गैलन	= 4.55 लिटर	1 लिटर	= 0.22 इम्पीरियल गैलन

सैण्टीग्रेड तापमान को फार्नहीट में परिवर्तन के लिये इकाई है एफ. 9/5 (सैं) + 32

अक्षरोत्तर विषय सूची

क्रमांक	विषय	खण्ड	पृष्ठ
1.	प्रशासनिक ढांचा	1	1-18
2.	कृषि	12	225-280
3.	क्षेत्रफल तथा जनसंख्या	3	27-96
4.	बैंक उद्योग	25	547-552
5.	आधारभूत आंकड़े	2	19-26
6.	शिक्षा	6	119-158
7.	चुनाव आंकड़े	33	669-682
8.	बिजली तथा शक्ति	20	453-470
9.	पर्यावरण आंकड़े (जलवायु)	4	97-104
10.	उत्पादन शुल्क तथा बिक्री कर	27	581-590
11.	मछली पालन	16	347-350
12.	वन	15	335-346
13.	हरियाणा में सकल स्थाई पूंजी निर्माण	11	211-224
14.	स्वास्थ्य एवं परिवार कल्याण	7	159-174
15.	उद्योग	19	397-452
16.	सिंचाई	13	281-298
17.	मिश्रित पूंजी कम्पनियां	30	631-638
18.	श्रम तथा रोज़गार	24	527-546
19.	पशुधन, पशुपालन तथा डेयरी उद्योग	14	299-334
20.	स्थानीय निकाय	32	651-668
21.	विपणन तथा संग्रहण	22	507-522
22.	खान एवं खनन	18	387-396
23.	विविध	35	687-796
24.	हरियाणा की योजना	29	621-630
25.	कीमतें	28	591-620
26.	लोक वित्त	26	553-580
27.	सार्वजनिक उपक्रम	31	639-650
28.	रजिस्ट्रीकरण	34	683-686
29.	ग्रामीण विकास तथा सहकारिता	17	351-386
30.	चुने हुए सूचक	36	797-844
31.	सामाजिक सुरक्षा तथा सामाजिक प्रतिरक्षा (पुलिस, अपराध तथा सुधार घर)	9	181-194
32.	सामाजिक कल्याण सेवाएं	8	175-180
33.	हरियाणा की राज्य आय	10	195-210
34.	पर्यटन एवं सिविल विमानन	23	523-526
35.	परिवहन	21	471-506
36.	जन्म-मृत्यु आंकड़े	5	105-118

विषय सूची

तालिका क्रमांक	विवरण	पृष्ठ संख्या
	भाग I - सामाजिक आकंड़े	
	I - प्रशासनिक ढांचा	
1.1	राज्यपाल एवं मन्त्री परिषद् तथा उनके पद	5-6
1.2	पंजाब तथा हरियाणा उच्च न्यायालय के न्यायाधीश	7-8
1.3	लोक सेवा आयोग हरियाणा	9
1.4	कर्मचारी चयन आयोग, हरियाणा	10
1.5	विश्वविद्यालय तथा उनके उप-कुलपति	11
1.6	हरियाणा में आयुक्त तथा उपायुक्त	12
1.7	हरियाणा में मण्डल, उप-मण्डल, जिला, तहसील, उप-तहसील तथा खण्ड	13-17
	II - आधारभूत आकंड़े	
2.1	हरियाणा के आधारभूत आकंड़े	21-25
	III - क्षेत्रफल तथा जनसंख्या	
3.1	हरियाणा का क्षेत्रफल तथा जनसंख्या, 2011(अ)	29-31
3.2	1901-2011(अ) में हरियाणा की कुल जनसंख्या में वृद्धि	32
3.3	2001 से जिलावार जनसंख्या में वृद्धि	33
3.4	2001 तथा 2011 की जनगणना में हरियाणा में गांवो और नगरों की संख्या	34
3.5	जिलावार क्षेत्रफल तथा जनसंख्या : जनगणना 2011(अ)	35
3.6	ज़िलावार लिंग अनुसार ग्रामीण तथा शहरी जनसंख्या : 2011(अ)	36
3.7	तहसीलवार जनसंख्या, गांवो तथा नगरों की संख्या - 2011(अ)	37-39
3.8	खण्डवार जनसंख्या तथा गावों की संख्या - 2001	40-44
3.9	2011 में हरियाणा में परिवारों की संख्या तथा प्रति परिवार में व्यक्ति	46
3.10	2011 में हरियाणा में जनगणना घरों का उपयोग	47-51
3.11	2001 में हरियाणा में विभिन्न जनसंख्या स्तरों द्वारा वर्गीकृत गांव	52-54
3.12	2001 में हरियाणा में जनसंख्या स्तरों द्वारा वर्गीकृत शहर	55-56
3.13	2001 में हरियाणा के नगरों का क्षेत्रफल, जनसंख्या तथा घनत्व	57
3.14	नगरों की जनसंख्या में प्रवृति	58-61
3.15	एक लाख व अधिक जनसंख्या वाले नगर/शहरी समूह	62
3.16	ज़िलावार ग्रामीण तथा शहरी कार्यकर्ता तथा गैर-कार्यकर्ता : 2001	63
3.17	वृहद औद्योगिक श्रेणियों में कार्यकर्ताओं (मुख्य + सीमान्त) की संख्या एवं प्रतिशत वितरण	64
3.18	वृहद औद्योगिक श्रेणियों में वर्गीकृत (मुख्य + सीमान्त) काम करने वाले की संख्या : 2001	65-66
3.19	हरियाणा में शहरी तथा ग्रामीण जनसंख्या का आयु वितरण : 2001	67

विषय सूची

तालिका क्रमांक	विवरण	पृष्ठ संख्या
3.20	धर्म के आधार पर जनसंख्या का वितरण : 2001	68
3.21	ज़िलावार विभिन्न भाषाओं को प्रयुक्त करने वाली जनसंख्या : 2001	69
3.22	ज़िलों में अनुसूचित जातियां : 2001	70
3.23	वृहद औद्योगिक श्रेणियों में वर्गीकृत काम करने वाली अनुसूचित जातियों की संख्या : 2001	71-73
3.24	हरियाणा में ज़िलों में साक्षरता : 2011(अ)	74
3.25	हरियाणा में अनुसूचित जातियों में साक्षरता : 2001	75
3.26	ज़िलावार विकलांग जनसंख्या : 2001	76
3.27	2011(अ) की जनगणना के अनुसार भारत के विभिन्न राज्यों का क्षेत्रफल तथा जनसंख्या	77-78
3.28	भारत में राज्यवार कार्यकर्ता	79-82
3.29	2001 की जनगणना के अनुसार भारत के विभिन्न राज्यों में अनुसूचित जातियों की जनसंख्या, साक्षरता तथा कार्यकर्ता	83
3.30	हरियाणा की अनुमानित जनसंख्या वर्ष 1961 से 2011 तक	84
3.31	ज़िलावार अनुमानित जनसंख्या तथा जनसंख्या का घनत्व	85-87
3.32	भारतवर्ष की अनुमानित जनसंख्या (पहली अक्तूबर) वर्ष 2001 से 2011 तक	88-89
3.33	राज्यवार मुख्य धार्मिक समुदायों के अनुसार जनसंख्या	90-92
3.34	राज्यवार अनुसूचित जातियों तथा जन जातियों की जनसंख्या	93-95
	IV - पर्यावरण आंकड़े (जलवायु)	
4.1	ज़िलावार औसत मासिक वर्षा	99-100
4.2	ज़िलावार मासिक सामान्य वर्षा - 5 वर्षो की औसत	101-102
4.3	ज़िलावार औसत वार्षिक वर्षा	103
	V - जन्म व मृत्यु आंकड़े	
5.1	सैम्पल रजिस्ट्रेशन स्कीम के अनुसार हरियाणा में जन्म दर, मृत्यु दर एवं बाल मृत्यु दर	107
5.2	सैम्पल रजिस्ट्रेशन स्कीम के अनुसार हरियाणा में जन्मों की संख्या तथा लिंग अनुपात	108-109
5.3	सैम्पल रजिस्ट्रेशन स्कीम के अनुसार हरियाणा में मौतें	110
5.4	सैम्पल रजिस्ट्रेशन स्कीम के अनुसार हरियाणा में कारणों के आधार पर वर्गीकृत मौतें	111
5.5	सिविल रजिस्ट्रेशन स्कीम के अनुसार हरियाणा में विभिन्न मौसमों में मौतें	112
5.6	सिविल रजिस्ट्रेशन स्कीम के अनुसार हरियाणा में आयु तथा लिंग के अनुसार मौतें	114-116
5.7	हरियाणा में बच्चों की मौतों का विवरण	117
5.8	हरियाणा तथा भारत वर्ष में आयु वर्ग के अनुसार अनुमानित मृत्यु दर	118
	VI – शिक्षा	
6.1	हरियाणा में मान्यता प्राप्त संस्थाओं की संख्या	121-122
6.2	हरियाणा में प्रबन्ध की दृष्टि से महाविद्यालयों का वर्गीकरण तथा उनकी शिक्षा प्रणाली	123-125

विषय सूची

तालिका क्रमांक	विवरण	पृष्ठ संख्या
6.3	हरियाणा में प्रबन्ध की दृष्टि से महाविद्यालयों का वर्गीकरण तथा उनकी शिक्षा प्रणाली (ज़िलावार)	126-136
6.4	हरियाणा में ज़िलावार मान्यताप्राप्त सामान्य शिक्षा के लिये महाविद्यालयों में छात्रों की संख्या	137
6.5	हरियाणा में राज्य प्रबन्ध तथा श्रेणियों के अनुसार मान्यता प्राप्त विद्यालयों का वर्गीकरण	138-140
6.6	हरियाणा में मान्यताप्राप्त विद्यालयों में छात्रों की संख्या	141-142
6.7	हरियाणा में मान्यताप्राप्त विद्यालयों में अनुसूचित जाति के छात्रों की संख्या	143-144
6.8	हरियाणा में मान्यताप्राप्त विद्यालयों में संस्था की किस्म अनुसार अध्यापकों की संख्या	145-146
6.9	हरियाणा में विद्यालयों के श्रेणीवार छात्रों की संख्या	147
6.10	इंजीनियरिंग में विभागनुसार स्नातक स्तर के पाठ्यक्रमों में प्रवेश क्षमता	148
6.11	हरियाणा में शिक्षा की प्रकार के अनुसार शैक्षणिक संस्थाओं पर किया गया व्यय	149
6.12	प्रति अध्यापक विध्यार्थियों की संख्या	150
6.13	राज्यवार एवं प्रकार द्वारा भारत में मान्यता प्राप्त शैक्षणिक संस्थाएं	151-153
6.14	भारत में राज्यवार मान्यता प्राप्त शैक्षणिक संस्थाओं में अध्यापकों की संख्या	154
6.15	भारत की राज्यवार मान्यता प्राप्त शिक्षा संस्थाओं में नाम दर्ज छात्र	155
6.16	भारत की राज्यवार सामान्य शिक्षा के लिए मान्यता प्राप्त स्कूलों की कक्षा 1 - 5 और 6 - 8 में दाखिला का अनुपात	156
6.17	भारत की राज्यवार मान्यता प्राप्त विद्यालयों में अनुसूचित जाति के छात्रों का दाखिला अनुपात	157
	VII - स्वास्थय एवं परिवार कल्याण	
7.1	हरियाणा में अस्पताल, डिस्पैंसरियां और स्वास्थय केन्द्र	161
7.2	हरियाणा में चिकित्सा (ऐलोपैथी) संस्थानों की सख्यां - ग्रामीण एवं शहरी	162
7.3	हरियाणा में चिकित्सा अमला	163-164
7.4	हरियाणा में इलाज किये गये रोगी और उपलब्ध बिस्तर	165
7.5	हरियाणा में सरकारी संस्थाओं में रोगों के अनुसार अन्तंरग एवं वाह्य इलाज किये गये रोगियों की संख्या	167-168
7.6	एक संस्था के पीछे क्षेत्रफल तथा प्रति एक लाख जनसंख्या के लिये रोगी बिस्तर	169
7.7	हरियाणा में आयुर्वैदिक, होम्योपैथिक तथा यूनानी संस्थाएं और उनका अमला	170
7.8	हरियाणा में सिविल रजिस्ट्रेशन के आधार पर जन्म व्यवस्था के प्रकार	171
7.9	हरियाणा में नसबन्दी आप्रैशनों की संख्या	172
7.10	हरियाणा में नसबन्दी आप्रैशनों/लूप/पुरातन गर्भ निरोधक प्रणाली के अर्न्तगत संरक्षित पात्र दम्पतियों की प्रतिशतता	173
7.11	हरियाणा में सुरक्षित पेयजल परियोजना के अधीन गावों की संख्या	174

विषय सूची

तालिका क्रमांक	विवरण	पृष्ठ संख्या
	VIII - सामाजिक कल्याण सेवाएं	
8.1	हरियाणा में प्रयोजन तथा स्त्रोतवार अनुसूचित जाति समुदाय के लोगों को वितरित किये गये कर्जे तथा अनुदान	177
8.2	हरियाणा में वृद्धावस्था पैंशन, विधवा पैंशन, विकलांग पैंशन तथा लाडली स्कीमों की प्रगति	178-179
	IX - सामाजिक सुरक्षा तथा सामाजिक प्रतिरक्षा (पुलिस, अपराध तथा सुधार घर)	
9.1	हरियाणा में सिविल पुलिस की संख्या	183
9.2	हरियाणा में पुलिस स्टेशनों तथा पुलिस चौकियों की संख्या	184
9.3	हरियाणा में अपराधों की घटनाएं (ज़िलावार)	186-187
9.4	आयु, लिंग और साक्षरता के आधार पर सिद्ध दोषी	188-189
9.5	हरियाणा में कारावास के स्थान	190
9.6	हरियाणा में कैदियों की संख्या (श्रेणी के अनुसार)	191
9.7	हरियाणा में जेलों और सहायक जेलों के कैदियों के पालन-पोषण पर हुआ खर्च	192
9.8	हरियाणा में जेल-उद्योग की प्रगति	193
	भाग - II आर्थिक आंकड़े	
	X - हरियाणा की राज्य आय	
10.1	साधन लागत के आधार पर प्रचलित तथा स्थिर भावों पर सकल तथा निबल राज्य घरेलू उत्पाद की गतिविधि	199
10.2	विभिन्न उद्योगों से उत्पन्न हरियाणा का सकल राज्य घरेलू उत्पाद (प्रचलित भावों के आधार पर)	200
10.3	विभिन्न उद्योगों से उत्पन्न हरियाणा का सकल राज्य घरेलू उत्पाद स्थिर भावों के आधार पर	201
10.4	विभिन्न उद्योगों से उत्पन्न हरियाणा की निबल राज्य घरेलू उत्पाद (प्रचलित भावों के आधार पर)	202
10.5	विभिन्न उद्योगों से उत्पन्न हरियाणा की निबल राज्य घरेलू उत्पाद (स्थिर भावों के आधार पर)	203
10.6	साधन लागत पर विभिन्न स्त्रोतों से उत्पन्न हरियाणा राज्य में निबल राज्य घरेलू उत्पाद के सूचकांक	204
10.7	सकल राज्य घरेलू उत्पाद में गत वर्ष की तुलना में प्रतिशत परिर्वतन	205
10.8	विभिन्न राज्यों तथा भारत संघ की प्रचलित भावों पर प्रति व्यक्ति आय	207-208
10.9	विभिन्न राज्यों तथा भारत संघ की प्रति व्यक्ति आय (स्थिर के भावों पर)	209-210
	XI - हरियाणा में सकल स्थाई पूँजी निर्माण	
11.1	उद्योग के उपयोग के अनुसार हरियाणा में सकल स्थाई पूँजी निर्माण के अनुमान (प्रचलित भावों पर)	213-214
11.2	उद्योग के उपयोग के अनुसार हरियाणा में सकल स्थाई पूँजी निर्माण के अनुमान स्थिर भावों पर	215-216

विषय सूची

तालिका क्रमांक	विवरण	पृष्ठ संख्या
11.3	संस्था के प्रकारानुसार हरियाणा में सकल स्थाई पूँजी निर्माण के अनुमान (प्रचलित भावों पर)	217-218
11.4	संस्था के प्रकारानुसार हरियाणा में सकल स्थाई पूँजी निर्माण के अनुमान स्थिर भावों पर	219-220
11.5	परिसम्पतियों के प्रकारानुसार हरियाणा में सकल स्थाई पूँजी निर्माण के अनुमान (प्रचलित भावों पर)	221-222
11.6	परिसम्पतियों के प्रकारानुसार हरियाणा में सकल स्थाई पूँजी निर्माण के अनुमान स्थिर भावों पर	223
	XII – कृषि	
12.1	हरियाणा में क्षेत्र का वर्गीकरण	227-229
12.2	भारत में कुल क्षेत्र तथा क्षेत्र का वर्गीकरण	230-232
12.3	हरियाणा में ज़िलावार आप्रेशनल जोतों की संख्या तथा क्षेत्र	233-238
12.4	हरियाणा में स्वामित्व अनुसार आप्रेशनल जोतों की संख्या तथा क्षेत्र	239-240
12.5	भारत में राज्यवार जोतों की संख्या तथा क्षेत्रफल	241
12.6	हरियाणा में अनाज के अधीन क्षेत्र तथा क्षेत्रफल	242
12.7	हरियाणा में मुख्य फसलों के अधीन क्षेत्र, उत्पादन तथा प्रति हैक्टेयर औसत उपज	243-251
12.8	हरियाणा में अनाज की अधिक उपजाऊ बीजों की किस्मों के अधीन क्षेत्र	252
12.9	हरियाणा में फल तथा सब्जियों के अधीन क्षेत्र	253-254
12.10	हरियाणा में प्रमुख फसलों की प्रतिशतता (ज़िलावार वितरण)	255-258
12.11	हरियाणा में कृषि सम्बन्धी विभिन्न सूचकांक	259
12.12	हरियाणा में फसल अधीन क्षेत्र के सूचकांक	260-261
12.13	हरियाणा में कृषि उत्पादन के सूचकांक	262-263
12.14	अन्य राज्यों के साथ तुलनात्मक दिशा के साथ मुख्य फसलों के अधीन क्षेत्र	265-267
12.15	अन्य राज्यों के साथ तुलनात्मक दिशा के साथ मुख्य फसलों का उत्पादन	268-270
12.16	अन्य राज्यों के साथ तुलनात्मक दिशा के साथ मुख्य फसलों की औसत उपज	271
12.17	हरियाणा में उर्वरकों का उपभोग (पोषक)	272
12.18	कीट मारक दवा की खपत	273
12.19	ज़िलावार कीट मारक दवा की खपत (तकनीकी वर्ग)	274
12.20	हरियाणा में कृषि यन्त्र तथा उपकरण	275-276
12.21	हरियाणा में ट्रैक्टरों की संख्या	277
12.22	हरियाणा में पुर्नविभाजित गांवों की संख्या	278
12.23	हरियाणा में पुर्नविभाजित क्षेत्र	279
	XIII – सिंचाई	
13.1	हरियाणा में सिंचित निवल क्षेत्र	283
13.2	भारत में सिंचाई अधीन निवल क्षेत्र	284-285

विषय सूची

तालिका क्रमांक	विवरण	पृष्ठ संख्या
13.3	हरियाणा में ज़िलावार कुल सिंचित क्षेत्र तथा कुल बोया गया क्षेत्र	286
13.4	हरियाणा में (फसलवार) कुल सिंचित क्षेत्र	288-290
13.5	भारत में राज्यवार सिंचाई अधीन कुल क्षेत्र (फसलवार)	291-295
13.6	हरियाणा में नलकूप तथा पंम्पिग सैट	296
13.7	भारत में सिंचाई निर्माणों के आप्रेशन के मुख्य परिणाम	297
13.8	हरियाणा में नहरों द्वारा कुल सिंचित क्षेत्र	298
	XIV - पशुधन, पशुपालन तथा डेयरी उद्योग	
14.1	हरियाणा में पशुधन और कुक्कुटादि पालन	301-302
14.2	हरियाणा में पशु	303-305
14.3	हरियाणा में भैंसे	306-307
14.4	हरियाणा में घोड़े	308
14.5	हरियाणा में टट्टू	309
14.6	हरियाणा में गधे और खच्चरें	310
14.7	हरियाणा में भेड़ें	311
14.8	हरियाणा में बकरियां, ऊंट और सूअर	313-314
14.9	हरियाणा में मुर्गे-मुर्गी, बत्तखें, तुर्की और अन्य कुक्कुटादि की संख्या	315
14.10	हरियाणा में प्रतिवर्ग किलोमीटर के अनुसार पशु और कुक्कुटादि की संख्या	316
14.11	हरियाणा में प्रति हजार मनुष्यों के अनुसार पशुओं और कुक्कुटादि की संख्या	317
14.12	भारत के विभिन्न राज्यों में पशुधन और कुक्कुटादि की संख्या	318-319
14.13	भारत के विभिन्न राज्यों में काम करने वाले पशु	320
14.14	हरियाणा में पशु-चिकित्सालयों की संख्या	321
14.15	हरियाणा में पशु-चिकित्सालयों में कर्मचारियों की संख्या	322
14.16	हरियाणा में पशु-चिकित्सा संस्थाओं में किया गया कार्य	323-324
14.17	हरियाणा में संक्रामक रोगों के कारण पशुओं में होने वाली मृत्यु दर	325
14.18	हरियाणा में कृत्रिम गर्भाधारण केन्द्रों में रखे गये सांड और कृत्रिम गर्भाधारण प्रणाली के अधीन किया गया कार्य	326
14.19	हरियाणा में सघन पशुधन विकास परियोजनाएं	327
14.20	हरियाणा में गोशालाओं का विकास तथा पशु पकड़ने वाले दलों का कार्य	328
14.21	हरियाणा में मान्यप्राप्त बुचड़खानों और इन में वध किये जाने वाले पशुधन की संख्या	329
14.22	हरियाणा में सरकारी कुक्कुटादि फार्मो की संख्या	330
14.23	हरियाणा में राजकीय कुक्कुटादि फार्मो में रखे हुए पक्षी	331
14.24	हरियाणा में राजकीय कुक्कुटादि फार्मो में अण्डों का उत्पादन	332
14.25	हरियाणा में दूध का अनुमानित उत्पादन, संयंत्र तथा दूध संग्रह केन्द्रों की संख्या	333

विषय सूची

तालिका क्रमांक	विवरण	पृष्ठ संख्या
14.26	हरियाणा में दूध का अनुमानित उत्पादन, तथा प्रतिदिन प्रतिव्यक्ति दूध की उपलब्धता	334
	XV – वन	
15.1	हरियाणा में वनों के अधीन क्षेत्र	337
15.2	हरियाणा में वनों के अन्तर्गत क्षेत्र की प्रतिशतता तथा प्रति लाख व्यक्ति वनों का क्षेत्र	338
15.3	हरियाणा में मुख्य वन उपज की निकासी की मात्रा तथा मूल्य (केवल राज्य वन)	339-340
15.4	हरियाणा में लघु वन उपज (केवल राज्य वन)	341
15.5	आग और पशुओं के चराने से संरक्षित वन क्षेत्र	343-344
15.6	हरियाणा वन विभाग की आमदनी और खर्च	345
	XVI - मछली पालन	
16.1	हरियाणा में मछली पालन विकास	349
16.2	पकड़ी हुई मछलियों का निपटान	350
	XVII - ग्रामीण विकास तथा सहकारिता	
17.1	हरियाणा में सामुदायिक विकास कार्यक्रम पर सरकारी व्यय	353-354
17.2	हरियाणा में सामुदायिक विकास कार्यक्रम में लोगों का अंशदान	355-356
17.3	हरियाणा में सब प्रकार की सहकारी समितियों के चुने हुए आकंड़े	357-358
17.4	हरियाणा में प्रकार के अनुसार वर्गीकृत सहकारी समितियों एवं बैंकों की संख्या	359-360
17.5	हरियाणा में प्राथमिक कृषि उधार समितियों के चुने हुऐ आंकड़े	361-362
17.6	हरियाणा में प्राथमिक गैर-कृषि उधार समितियों के चुने हुऐ आंकड़े	363-364
17.7	हरियाणा में प्राथमिक भूमि विकास बैंकों के चुने हुऐ आंकड़े	365-368
17.8	हरियाणा में केन्दीय सहकारी बैंकों के चुने हुऐ आंकड़े	369-371
17.9	हरियाणा में शीर्ष राज्य विपणन संघों के चुने हुए आंकड़े	372-373
17.10	हरियाणा में केन्दीय उपभोक्ता भंडारों के चुने हुऐ आंकड़े	374-375
17.11	हरियाणा में श्रम व निर्माण सहकारी समितियों के चुने हुऐ आंकड़े	376-377
17.12	हरियाणा में आवास सहकारी समितियों के चुने हुऐ आंकड़े	378-379
17.13	हरियाणा में डेयरी व दुध पूर्ति सहकारी समितियों के चुने हुऐ आंकड़े	380-381
17.14	हरियाणा में महिला सहकारी समितियों के चुने हुऐ आंकड़े	382-383
17.15	हरियाणा में औद्योगिक सहकारी समितियों के चुने हुऐ आंकड़े	384-385
	XVIII - खान एवं खनन	
18.1	हरियाणा में खनिज उत्पादन	389-392
18.2	हरियाणा में ज़िलावार खनिज उत्पादन	393-395
	XIX – उद्योग	
19.1	हरियाणा में रजिस्टर्ड फैक्टरियों तथा नियुक्त कार्यकर्ताओं की (ज़िलावार) संख्या	399

विषय सूची

तालिका क्रमांक	विवरण	पृष्ठ संख्या
19.2	हरियाणा में रजिस्टर्ड फैक्टरियों का आकार तथा वितरण	400-402
19.3	चालू फैक्टरियों का ज़िलावार आकार तथा वितरण	403-405
19.4	उद्योगवार तथा ज़िलावार चालू फैक्टरियों की संख्या	406-414
19.5	उद्योगवार तथा ज़िलावार चालू फैक्टरियों में कार्य कर रहे कार्यकर्ताओ की संख्या	415-423
19.6	हरियाणा में औद्योगिक उत्पादन	424-427
19.7	हरियाणा में सूती कपड़ा मिलों, स्पिण्डल तथा लूम	428
19.8	औद्योगिक वर्गीकरण अनुसार औद्योगिक उत्पादन के सूचकांक	430-431
19.9	वृहत वर्ग अनुसार औद्योगिक उत्पादन के सूचकांक	321
19.10	हरियाणा में वित्त निगम द्वारा मंजूर कर्ज़ो का वर्गीकरण (रकमवार)	433-435
19.11	हरियाणा वित्त निगम द्वारा कर्जे के लिए प्राप्त, स्वीकृत, अस्वीकृत, वापिस लिये गये या समाप्त हुए आवेदन-पत्र तथा (निगम-निधि से) वास्तव में बांटी गई रकमें (उद्योगवार)	436-439
19.12	हरियाणा में ज़िलावार कर्ज़ो तथा पेशगी का वर्गीकरण	440-441
19.13	हरियाणा में विभिन्न ग्रामोद्योगों में उत्पादन, बिक्री तथा रोज़गार	442-446
19.14	खादी तथा ग्राम उद्योग बोर्ड द्वारा हरियाणा में विभिन्न उद्योगों को दिये गये अनुदान तथा कर्ज़ों की राशि	447-4450
19.15	खादी तथा ग्राम उद्योग बोर्ड द्वारा वर्ग अनुसार मार्जिन मनी की वितरित राशि	451
	XX - बिजली तथा शक्ति	
20.1	हरियाणा में एल. टी. और 11 किलोवाट लाइनें	455
20.2	हरियाणा में बिजली की खपत	456
20.3	हरियाणा में सयोंजकों की संख्या	457
20.4	उपयोग तथा अवधि अनुसार बिजली के कनैक्शनों के लिये अनिर्णित प्रार्थना-पत्रों की संख्या	458
20.5	हरियाणा में विद्युतीकृत नलकूपों की संख्या	459
20.6	बिजली की बेची गई इकाईयां तथा प्रति व्यक्ति खपत	460
20.7	हरियाणा में लगाई गई उत्पादन क्षमता तथा बिजली की उपलब्धता	462
20.8	भारत में लगाई गई प्लांट क्षमता, पैदा की गई और खर्च की गई बिजली (राज्यावार)	463-464
20.9	भारत में प्रति वर्ग किलोमीटर तथा प्रति हजार व्यक्तियों पर लगाई गई प्लांट क्षमता, तथा खपत की गई बिजली (राज्यावार)	465-466
20.10	भारत में वार्षिक प्रति व्यक्ति बिजली की खपत (राज्यवार)	468-469
20.11	राज्यवार जनसंख्या ग्रुपों द्वारा वर्गीकृत बिजली दिए गावों की संख्या	470
	XXI – परिवहन	
21.1	हरियाणा में ज़िलावार पंजीकृत विभिन्न प्रकार की मोटर गाडियों की संख्या	473
21.2	हरियाणा में ज़िलावार चल रही विभिन्न प्रकार की मोटर गाडियों की संख्या	474

विषय सूची

तालिका क्रमांक	विवरण	पृष्ठ संख्या
21.3	हरियाणा में सड़क दुर्घटनांए	475
21.4	हरियाणा में (ज़िलावार) गाडी चलाने के लाइसेंसों की संख्या	466
21.5	हरियाणा परिवहन की प्रगति (वाणिज्य पक्ष)	478-481
21.6	प्रयोग में आने वाली पंजीकृत गाड़ियां (कर तथा कर रहित)	482-487
21.7	सड़क की क्षेत्रफल और जनसंख्या से सम्बद्ध भारत के विभिन्न राज्यों में मोटर गाडियों की संख्या	488
21.8	हरियाणा में लोक निर्माण विभाग द्वारा अनुरक्षित सड़कों की लम्बाई	489
21.9	हरियाणा में लोक निर्माण विभाग (भवन और सड़कें) और स्थानीय समितियों अनुरक्षित सड़कों की लम्बाई	490-491
21.10	हरियाणा में लोक निर्माण विभाग (भवन और सड़कें) द्वारा किस्मों के आधार पर अनुरक्षित सड़कों की लम्बाई	492
21.11	हरियाणा में पक्की सड़कों की लम्बाई	493
21.12	पक्की सड़कों से जुडे गांवो की संख्या	494
21.13	पक्की सड़कों से जुडे गांवो की प्रतिशतता	495
21.14	भारत में विभिन्न मुख्य मार्गो की कुल लम्बाई (राज्यवार)	496-498
21.15	भारत में राज्यवार विभिन्न पक्के मुख्य मार्गो की लम्बाई	499-501
21.16	भारत में विभिन्न राज्यों में प्रति लाख आबादी और क्षेत्र की प्रति 100 वर्ग किलोमीटर के आधार पर सड़क की कुल लम्बाई	502
21.17	किलोमीटरों में रेल मार्ग	503-504
21.18	बड़ी लाईनों पर महत्वपूर्ण पदार्थो से लदे डिब्बों की संख्या	505
	XXII - विपणन तथा संग्रहण	
22.1	हरियाणा में प्रमुख कृषि मंडियां	509-510
22.2	हरियाणा में ज़िलावार मंडियों की संख्या	511
22.3	हरियाणा में कृषि उत्पाद की आमद	512-514
22.4	हरियाणा में सरकारी गोदामों की क्षमता	515-516
22.5	हरियाणा में ज़िलावार सरकारी गोदामों की संख्या	517
22.6	हरियाणा में ज़िलावार ठंडे गोदामों की संख्या तथा क्षमता	518
22.7	हरियाणा में गेहुं तथा धान की वसूली	519
22.8	हरियाणा में विभिन्न एजेंसियों द्वारा गेहुं तथा धान की वसूली	521-522
	XXIII - पर्यटन एवं सिविल विमानन	
23.1	हरियाणा में पर्यटन स्थलों तथा पर्यटकों की संख्या	525
23.2	हरियाणा में उड्डयन क्लवों, वायुमानों तथा प्रशिक्षित व्यक्तियों की संख्या	526
	XXIV - श्रम तथा रोज़गार	
24.1	दुकानों, वाणिज्यिक प्रतिष्ठानों, होटलों तथा जलपान गृहों में काम करने वाले व्यक्तियों की संख्या	529

विषय सूची

तालिका क्रमांक	विवरण	पृष्ठ संख्या
24.2	भारत के कारखानों में नौकरी करने वाले व्यक्तियों की प्रति व्यक्ति औसत वार्षिक धन आय	530-531
24.3	हरियाणा में औद्योगिक झगड़ों की संख्या	532
24.4	कारणों सहित औद्योगिक झगड़े जिन के परिणामस्वरुप हड़तालें तथा तालाबन्दियां हुई	533
24.5	हरियाणा में श्रमिक संघ अधिनियम, 1926 के अधीन श्रमिक संघ	534
24.6	हरियाणा में सदस्यों की संख्यानुसार ट्रेड यूनियनों का विवरण	535
24.7	हरियाणा में रजिस्टर्ड ट्रेड यूनियनों का पार्टीवार विवरण	536
24.8	हरियाणा में कामगार मुआवजा (कामगार मुआवजा अधिनियम, 1923 के अधीन दुर्घटनाओं के कारण दिया गया मुआवजा)	537
24.9	हरियाणा में कृषक तथा कुशल श्रमिकों को जो वेतन दिया गया	538-539
24.10	हरियाणा में रोज़गार दफ्तरों, पंजिकरण तथा रोज़गार में लगाने का कार्य	541
24.11	हरियाणा में रोज़गार दफ्तरों के चालू रजिस्टर में दर्ज व्यक्तियों का व्यावसायिक वितरण	542
24.12	हरियाणा में संगठित क्षेत्र में रोज़गार	543
24.13	भारत में राज्यवार संगठित क्षेत्र में रोज़गार	544-545
	XXV - बैंक उद्योग	
25.1	हरियाणा में बैंक उद्योग का विकास	549
25.2	हरियाणा में अनुसूचित वाणिज्यिक बैंकों में जमा तथा ऋण ज़िलावार	550
25.3	भारत में अनुसूचित वाणिज्यिक बैंको में जमा तथा ऋण	551
25.4	प्रति हजार वर्ग किलोमीटर क्षेत्र और प्रति एक लाख जनसंख्या के आधार पर विभिन्न राज्यों में स्थित बैंक कार्यालयों की संख्या	552
	XXVI - लोक वित्त	
26.1	हरियाणा सरकार का कर राजस्व	555-556
26.2	राज्य सरकार का कर-भिन्न राजस्व	557-559
26.3	राज्य सरकार का विकासात्मक राजस्व खर्च	560-562
26.4	राज्य सरकार का गैर विकासात्मक राजस्व खर्च	563-564
26.5	राज्य सरकार की पूंजीगत प्राप्तियां	565
26.6	राज्य सरकार का पूंजीगत खर्च	566-568
26.7	राज्य सरकार का लोक लेखा (प्राप्तियां)	569
26.8	राज्य सरकार का लोक लेखा (वितरित)	570
26.9	राज्य सरकार की वित्तिय स्थिति	571
26.10	राज्य सरकार का बजट व्यय - कार्यात्मक वर्गीकरण	572-573
26.11	हरियाणा सरकार का बजट व्यय - आर्थिक वर्गीकरण	574-575
26.12	हरियाणा में लघु बचत योजनाओं की निवल प्राप्तियां	577-579

विषय सूची

तालिका क्रमांक	विवरण	पृष्ठ संख्या
	XXVII - बिक्री कर तथा आवकारी आंकड़े	
27.1	निर्धारितियों की संख्या और हरियाणा में वसूल किया गया कर	583
27.2	हरियाणा में शराब और अफीम की खपत	584
27.3	मनोंरजन तथा शो-कर से प्राप्तियां	585
27.4	मनोंरजन स्थान	586
27.5	हरियाणा में शराब, अफीम और अन्य औषधियों पर उत्पाद-कर की दरें	588-589
27.6	यात्री तथा माल कर अधिनियम, 1952 और मोटर स्पिरिट बिक्री कर अधिनियम, 1939 के अधीन हरियाणा में वसूल किया गया कर	590
	XXVIII – कीमतें	
28.1	हरियाणा में फसलों की प्रति क्विंटल कीमतें	593
28.2	हरियाणा में फसल कटाई के समय कृषि वस्तुओं का थोक कीमतों का सूचकांक	594
28.3	हरियाणा में प्रति क्विंटल के हिसाब से वार्षिक थोक कीमतें	595-596
28.4	थोक कीमतों का अखिल भारतीय सूचकांक (वर्ग-अनुसार) - आधार 1952-53=100	597
28.5	थोक कीमतों का अखिल भारतीय सूचकांक - नई श्रृंखला (वर्ग-अनुसार) - आधार 1961-62=100	599-600
28.6	थोक कीमतों का अखिल भारतीय सूचकांक – आधार 1970-71=100	601
28.7	थोक कीमतों के अखिल भारतीय सूचकांक - आधार 1981-82=100	602
28.8	औद्योगिक श्रमिकों का उपभोक्ता कीमत सूचकांक (अखिल भारतीय तथा चुने हुए केन्द्र) - आधार 1960=100	604-605
28.9	औद्योगिक श्रमिकों का उपभोक्ता कीमत सूचकांक (अखिल भारतीय तथा चुने हुए केन्द्र) - आधार 1982=100	606
28.10	औद्योगिक श्रमिकों का अखिल भारतीय उपभोक्ता कीमत सूचकांक - आधार 1982=100	607
28.11	यमुनानगर तथा फरीदाबाद में श्रमिक वर्ग का उपभोक्ता कीमत सूचकांक - आधार 1982=100	608
28.12	हरियाणा के महत्वपूर्ण केन्द्रों के लिए श्रमिक वर्ग के उपभोक्ता कीमत सूचकांक - आधार 1982=100	610-611
28.13	हरियाणा के 20 महत्वपूर्ण कृषि पदार्थो की थोक कीमतों का सूचकांक - आधार 1980-81=100	612
28.14	हरियाणा में कृषि तथा ग्रामीण मज़दूरों के लिए उपभोक्ता मूल्य सूचकांक - आधार 1986-87=100	613

विषय सूची

तालिका क्रमांक	विवरण	पृष्ठ संख्या
28.15	हरियाणा में चुनी हुई वस्तुओं का ग्रामीण उपभोक्ता मूल्य सूचकांक - आधार 1988-89=100	614
28.16	शहरी गैर-मजदूर उपभोक्ता कीमत सूचकांक - आधार 1960=100	616-617
28.17	शहरी गैर-मजदूर उपभोक्ता कीमत सूचकांक - आधार 1984-85=100	618
28.18	हरियाणा में वस्तुवार अधिप्राप्ति कीमतें	619
	XXIX - हरियाणा की योजना	
29.1	पंचवर्षीय / वार्षिक योजनाओं के अन्तर्गत परिव्यय तथा व्यय	623-629
29.2	हरियाणा में विकेन्द्रीकृत योजना तथा जिला योजना के अन्तर्गत जारी की गई राशि	630
	भाग - III अन्य आंकड़े	
	XXX - मिश्रित पूंजी कम्पनियां	
30.1	हरियाणा में पंजीकृत कम्पनियां	635
30.2	हरियाणा में चालू कम्पनियों (सार्वजनिक और निजी) की संख्या	636
30.3	आकार, पद्धति और औद्योगिक वर्गीकरण के अनुसार हरियाणा में पंजीकृत नई मिश्रित पूंजी कम्पनियों का वितरण	637
30.4	भारत में चालू मिश्रित पूंजी कम्पनियों की संख्या और प्रदत्त पूंजी	638
	XXXI - सार्वजनिक उपक्रम	
31.1	हरियाणा में वित्त निगम द्वारा विभिन्न उद्योगों के लिये दिए गए कर्जो की राशि तथा औद्योगिक इकाईयों की संख्या	641-644
31.2	हरियाणा में वित्त निगम द्वारा कमज़ोर वर्गो तथा अग्रता क्षेत्रों में उद्देश्यवार दिये गये ऋण	645
31.3	हरियाणा आवास मण्डल द्वारा प्राप्त किया गया ऋण तथा बनाए गये मकान	647-649
31.4	हरियाणा एग्रो-उद्योग निगम की विशिष्ट उपलब्धियों से सम्बधित आंकड़े	650
	XXXII - स्थानीय निकाय	
32.1	हरियाणा में नगरपालिकाओं / परिषदों / निगमों की संख्या, जनसंख्या, आय तथा व्यय (ज़िलावार)	653
32.2	हरियाणा में नगरपालिकाओं / परिषदों / निगमों की जनसंख्या, आय तथा व्यय (ज़िलावार)	654-657
32.3	हरियाणा में नगरपालिकाओं / परिषदों / निगमों की आय	658-659
32.4	हरियाणा में नगरपालिकाओं / परिषदों / निगमों का व्यय	660-661
32.5	हरियाणा में ज़िलावार ग्राम पंचायतों, पंचायत समितियों तथा ज़िला परिषदों की संख्या	662-667
	XXXIII - चुनाव आंकड़े	
33.1	हरियाणा में मतदाताओं, सीटों (लोक सभा और विधान सभा) की संख्या	671-673
33.2	आम चुनाव, 2009 में लोक सभा के लिये हरियाणा राज्य से निर्वाचित सदस्यों के नाम	674
33.3	आम चुनाव, 2009 में हरियाणा विधान सभा के लिये निर्वाचित सदस्यों के नाम	676-679

विषय सूची

तालिका क्रमांक	विवरण	पृष्ठ संख्या
33.4	हरियाणा विधान सभा 2009, में मतदाताओं एवं डाले गए मतों की संख्या (ज़िलावार)	680
33.5	हरियाणा में 2009 के लोक सभा के आम चुनाव में डाले गये मतों की संख्या	681
33.6	भारत में (राज्यवार) लोक सभा तथा विधान सभा सीटों की संख्या	682
	XXXIV – रजिस्ट्रीकरण	
34.1	हरियाणा में रजिस्ट्रीकृत दस्तावेजों की संख्या और विवरण और अन्तरित सम्पत्ति का मूल्य	685-686
	XXXV – विविध	
35.1	भारत में जनता को सप्लाई किया हुआ धन	689-690
35.2	भारत की आरक्षित विदेशी मुद्रा	691
35.3	भारत का विदेशी व्यापार	692
35.4	आवास मण्डल, हरियाणा द्वारा विभिन्न आर्थिक स्तरों के अनुसार निर्मित/प्रदत्त मकानों की संख्या	693
35.5	हरियाणा में डाकघर, तार घर, टैलीफोन केन्द्र आदि	694-695
35.6	हरियाणा सरकार के ज़िलावार कर्मचारी	696-697
35.7	हरियाणा सरकार के कर्मचारियों का श्रेणीवार वितरण	698
35.8	31 मार्च, 2011 को हरियाणा सरकार के कर्मचारियों का मूल वेतन रेंज तथा श्रेणी अनुसार वितरण	699
35.9	31 मार्च, 2011 को हरियाणा सरकार के कर्मचारियों का कुल वेतन रेंज तथा पदानुसार वितरण	700
35.10	31 मार्च, 2011 को हरियाणा सरकार के कर्मचारियों का ज़िलावार तथा श्रेणी अनुसार वितरण	701
35.11	31 मार्च, 2011 को हरियाणा सरकार के कर्मचारियों का ज़िलावार तथा विभागानुसार वितरण	702-713
35.12	31 मार्च, 2011 को हरियाणा सरकार के कर्मचारियों का श्रेणी तथा विभाग अनुसार वितरण	714-719
35.13	31 मार्च, 2011 को हरियाणा सरकार के लिंगवार अनुसूचित जातियों, पिछड़ी जातियों, भूतपूर्व सैनिक, तदर्थ तथा विकलांग कर्मचारियों की संख्या	720-721
35.14	31 मार्च, 2011 को हरियाणा सरकार के कर्मचारियों का धर्मानुसार वितरण	722
35.15	31 मार्च, 2011 को हरियाणा सरकार के कर्मचारियों का विभाग तथा लिंग के अनुसार वितरण	724-729
35.16	31 मार्च, 2011 को हरियाणा सरकार के कर्मचारियों का ज़िला तथा लिंग के अनुसार वितरण	730-733
35.17	हरियाणा सरकार के कर्मचारियों का वेतन बिल तथा प्रति कर्मचारी मासिक वेतन	734
35.18	वर्ष 2010-11 में हरियाणा सरकार के कर्मचारियों का मूल वेतन अनुसार अनुमानित व्यय	735
35.19	वर्ष 2010-11 में हरियाणा सरकार के कर्मचारियों का मंहगाई भत्ते पर अनुमानित व्यय	736
35.20	हरियाणा में तकनीकी संस्थाओ में सीटों की संख्या	738-749

विषय सूची

तालिका क्रमांक	विवरण	पृष्ठ संख्या
35.21	राजकीय/निजी औद्योगिक तथा तकनीकी संस्थाओं में युवक छात्रों तथा छात्राओं की संख्या	750-760
35.22	राजकीय व्यवसायिक शिक्षा संस्थाओं में स्वीकृत सीटें	760
35.23	राजकीय औद्योगिक प्रशिक्षण संस्थाओं में स्वीकृत सीटें	762-765
35.24	राजकीय औद्योगिक प्रशिक्षण संस्थाओं (महिला कक्ष) में छात्राओं की संख्या	766-769
35.25	लड़कियों के लिये शिल्पगिरी प्रशिक्षण हेतु स्वीकृत सीटें	770-771
35.26	आर्थिक गणना, 2005 ज़िलावार उद्यमों, प्रतिष्ठानों व रोजगार का वितरण	773-782
35.27	आर्थिक गणना, 2005 राज्यवार उद्यमों की संख्या (गैर-खेतिहर तथा खेतिहर)	784-785
35.28	आर्थिक गणना, 2005 राज्यवार उद्यमों की संख्या (स्व-व्यवस्थित उद्यम तथा प्रतिष्ठान)	786-787
35.29	आर्थिक गणना, 2005 राज्यवार उद्यमों में सामान्य रुप से कार्यरत व्यक्तियों की संख्या	788-789
35.30	आर्थिक गणना, 2005 राज्यवार चुनी हुई विशेषताओं वाले उद्यम	790-793
35.31	हरियाणा तथा भारत में तुलनात्मक आंकड़े	794-795
	XXXVI - चुने हुए सूचक	
36.1	दशक वृद्धि दर	799
36.2	प्रति वर्ग किलोमीटर जनसंख्या का घनत्व	800
36.3	कार्यकर्ताओं की कुल जनसंख्या पर प्रतिशतता	801
36.4	कृषक, कृषि श्रमिक, कृषि कार्यकर्ताओं तथा निर्माण औद्योगिक कार्यकर्ताओं की कुल कार्यकर्ताओं से प्रतिशतता	802
36.5	कमज़ोर वर्गो की हरियाणा में स्थिति	803
36.6	रजिस्टर्ड फैक्ट्ररियों में नियुक्त का कार्यकर्ताओं की प्रति लाख जनसंख्या पर संख्या	804
36.7	एक बार से अधिक बोये गये क्षेत्र की निबल बोये गये क्षेत्र से प्रतिशतता	805
36.8	सकल सिंचित क्षेत्र की सकल बोये गये क्षेत्र से प्रतिशतता	806
36.9	खाद्यान्न फसलों के अधीन क्षेत्र की कुल बोये गये क्षेत्र से प्रतिशतता	807
36.10	व्यापारिक फसलों के अधीन क्षेत्र की कुल बोये गये क्षेत्र से प्रतिशतता	808
36.11	निबल सिंचित क्षेत्र की निबल बोये गये क्षेत्र से प्रतिशतता	809
36.12	प्रति हैक्टेयर कृषि उपज का मूल्य	810-811
36.13	प्रति व्यक्ति कृषि उत्पाद का कुल मूल्य (ग्रामीण)	812
36.14	कृषि उत्पाद के मूल्य की प्रतिशतता (खाद्यान्न)	813
36.15	कृषि उत्पाद के मूल्य की प्रतिशतता (अन्य)	814
36.16	उर्वरकों का उपयोग पोषकों में	815-816
36.17	पंजीकृत विनिर्माण द्वारा जोड़ा गया प्रति व्यक्ति मूल्य	817
36.18	प्रयोजनानुसार विद्युत खपत प्रतिशतता	818
36.19	पक्की (सतही) सड़कों की लम्बाई किलोमीटर में	819

विषय सूची

तालिका क्रमांक	विवरण	पृष्ठ संख्या
36.20	निबल बोये गये क्षेत्र के पीछे नियमित मण्डियों की संख्या	820
36.21	स्कूल में जाने वाले बच्चों की प्रतिशतता	821
36.22	स्कूल में जाने वाले बच्चों की विभिन्न आयु वर्गो की प्रतिशतता	822-823
36.23	प्रति अध्यापक विद्यार्थियों की संख्या	824-827
36.24	स्कूल में जाने वाले प्रति हजार बच्चों पर स्कूलों की संख्या	828-829
36.25	साक्षरता की प्रतिशतता	830
36.26	प्रति लाख जनसंख्या पर तकनीकी सिखलाई हेतु सीटों की संख्या	830-833
36.27	प्रति पांच लाख जनसंख्या पर अस्पतालों की संख्या	834
36.28	प्रति लाख जनसंख्या पर बिस्तरों की संख्या	835
36.29	प्रति लाख जनसंख्या पर परिवार कल्याण केन्द्रों की संख्या	836-837
36.30	सुरक्षित पानी पीने की सुविधाएं प्राप्त समस्या गांवों की प्रतिशतता	838
36.31	प्रति बैंक के पीछे जनसंख्या	839
36.32	अधिसूचित वाणिज्यिक बैंकों की जमा धनराशि का वितरण	840
36.33	प्रति लाख जनसंख्या के पीछे डाकघरों की संख्या	841
36.34	प्रति लाख जनसंख्या पर वाणिज्यिक गाड़ियां	842-843
36.35	राज्यवार सूचकांक	844

****

भाग - I
सामाजिक आंकड़े

खण्ड - I

हरियाणा का प्रशासनिक ढांचा

इस भाग में राज्य के प्रशासनिक ढांचे का विवरण दिया गया हैं।

सारणी 1.1 से मन्त्री परिषद् का पता चलता हैं।

सारणी 1.2 में पंजाब तथा हरियाणा उच्च न्यायालय के न्यायाधीशों के नाम दिये गये हैं।

सारणी 1.3 में लोक सेवा आयोग के अध्यक्ष तथा सदस्यों के नाम दिये गये हैं।

सारणी 1.4 में हरियाणा कर्मचारी चयन आयोग के अध्यक्ष तथा सदस्यों के नाम दिये गये हैं।

सारणी 1.5 में विश्वविद्यालय तथा उनके उप-कुलपतियों के नाम दिये गये हैं।

सारणी 1.6 में आयुक्तों तथा उपायुक्तों के नाम दिये गए हैं।

सारणी 1.7 में मण्डल, उपमण्डल, जिला, तहसील, उप-तहसील तथा खण्डों का विवरण दिया गया है।

हरियाणा का प्रशासनिक ढांचा

राज्यपाल एवं मन्त्री परिषद् तथा उनके पद (28-01-2013) को

संख्या 1.1

नाम	पद	विभाग
श्री जगन्नाथ पहाड़िया	राज्यपाल	
1. श्री भूपेन्द्र सिंह हुड्डा	मुख्य मंत्री	न्याय प्रशासन, वास्तुकला, विकास एवं पंचायत, सामान्य प्रशासन तथा प्रशासनिक सुधार, गृह, कारागार, सूचना, लोक सम्पर्क एवं सांस्कृतिक कार्य, कार्मिक एवं प्रशिक्षण, राजभवन मामले, नगर तथा ग्राम आयोजना तथा शहरी सम्पदा, कानून एवं विधायी, इलैक्ट्रोनिक्स एवं सूचना प्रौद्योगिकी, मुद्रण तथा लेखन सामग्री, परिवहन, पर्यटन, सिविल विमानन, शहरी स्थानीय निकाय सत्कार इत्यादि।
2. श्री हरमोहिन्द्र सिंह	वित्त मंत्री	वित्त, योजना, संस्थागत वित्त एवं साख नियंत्रण, सिंचाई, अक्षय ऊर्जा।
3. श्री अजय सिंह	विद्युत मंत्री	विद्युत, वन एवं पर्यावरण।
4. श्री रणदीप सिंह सुरजेवाला	उद्योग मंत्री	उद्योग एवं वाणिज्य, संसदीय मामले, विज्ञान एवं प्रौद्योगिकी, लोक निर्माण (भवन एंव सड़के)
5. श्री महेन्द्र प्रताप सिंह	राजस्व मंत्री	राजस्व एवं आपदा प्रबंधन, चकबन्दी, पुनर्वास, तकनीकी शिक्षा, खाद्य एवं आपूर्ति।
6. श्रीमती किरण चौधरी	आबकारी मंत्री	जन स्वास्थ्य अभियांत्रिकी, आबकारी एवं कराधान।
7. श्री परमवीर सिंह	कृषि मंत्री	कृषि, पशुपालन एवं डेरी, मत्स्य पालन, खान एवं भू-विज्ञान।
8. श्रीमती गीता भुक्कल	शिक्षा मंत्री	शिक्षा एवं भाषा, औद्योगिक प्रशिक्षण, सामाजिक न्याय एवं अधिकारिता, महिला एवं बाल विकास, अनुसूचित जातियां एवं पिछड़े वर्ग कल्याण, पुरातत्त्व एवं संग्रहालय, अभिलेखागार।
9. श्री नरेन्द्र सिंह	स्वास्थ्य मंत्री	स्वास्थ्य एवं चिकित्सा शिक्षा, निर्वाचन।
10. श्री सतपाल	सहकारिता मंत्री	सहकारिता, आवास।
राज्य मंत्री		
11. पं० शिव चरण लाल शर्मा	श्रम तथा रोजगार (स्वतंत्र) सूचना, लोक सम्पर्क एवं सांस्कृतिक कार्य (मुख्यमंत्री के साथ सम्बद्ध)	
12. श्री सुखबीर	खेल एवं युवा मामले (स्वतंत्र) कृषि (कृषि मंत्री के साथ सम्बद्ध) सहकारिता (सहकारिता मंत्री के साथ सम्बद्ध)	
मुख्य संसदीय सचिव		
13. श्रीमती अनीता यादव	खाद्य एवं आपूर्ति, महिला एवं बाल विकास	
14. श्री दान सिंह	शिक्षा, नगर एवं ग्राम आयोजना	
15. श्री धर्मबीर	कृषि, विकास एवं पंचायत	
16. श्री जयवीर	सामाजिक न्याय एवं अधिकारिता, सहकारिता	

हरियाणा का प्रशासनिक ढांचा

राज्यपाल एवं मन्त्री परिषद् तथा उनके पद (28-01-2013) को

संख्या 1.1(समाप्त)

8	विभाग
17. श्री जलेब खान	राजस्व एवं आपदा प्रबन्धन, आवास, वक्फ, जन स्वास्थ्य अभियांत्रिकी, मुद्रण तथा लेखन सामग्री।
18. श्री प्रहलाद सिंह गिल्लाखेड़ा	लोक निर्माण (भवन तथा सड़के), युवा मामले, वन तथा पर्यावरण।
19. श्री रामकिशन फौजी	स्वास्थ्य एवं चिकित्सा शिक्षा, न्याय प्रशासन,सत्कार, पर्यटन।
20. कुमारी शारदा राठौर	गृह, आबकारी एवं कराधान, शहरी स्थानीय निकाय।
21. श्री सुल्तान सिंह	सिंचाई, परिवहन।
22. श्री राम किशन	उद्योग एवं वाणिज्य, इलैक्ट्रोनिक्स एवं सूचना प्रौद्योगिकी।
23. श्री विनोद भ्याना	विद्युत, कारागार, कानून एवं विधायी।

हरियाणा का प्रशासनिक ढांचा

पंजाब तथा हरियाणा उच्च न्यायालय के न्यायाधीश

संख्या 1.2 (10-01-2013 को)

नाम	पद
1	2
1. माननीय श्री अर्जन कुमार सीकरी	मुख्य न्यायाधीश
2. माननीय श्री जसबीर सिंह	न्यायाधीश
3. माननीय श्री सतीश कुमार मित्तल	न्यायाधीश
4. माननीय श्री हेमन्त गुप्ता	न्यायाधीश
5. माननीय श्री एस. एस. सारों	न्यायाधीश
6. माननीय श्री राजीव भल्ला	न्यायाधीश
7. माननीय श्री अजय कुमार मित्तल	न्यायाधीश
8. माननीय श्री सूर्या कान्त	न्यायाधीश
9. माननीय श्री एम. जेयापॉल	न्यायाधीश
10. माननीय श्री रणजीत सिंह	न्यायाधीश
11. माननीय श्री तेज प्रताप सिंह मान	न्यायाधीश
12. माननीय श्री महेश ग्रोवर	न्यायाधीश
13. माननीय श्री राजेश बिन्दल	न्यायाधीश
14. माननीय श्री ए. एन. जिन्दल	न्यायाधीश
15. माननीय श्री एम. एम. एस. बेदी	न्यायाधीश
16. माननीय श्री लक्ष्मी नारायण मित्तल	न्यायाधीश
17. माननीय श्री नवाब सिंह	न्यायाधीश
18. माननीय श्री कर्म चन्द पुरी	न्यायाधीश
19. माननीय श्री राकेश कुमार गर्ग	न्यायाधीश
20. माननीय श्री राकेश कुमार जैन	न्यायाधीश
21. माननीय श्री जसवंत सिंह	न्यायाधीश
22. माननीय श्रीमती दया चौधरी	न्यायाधीश
23. माननीय श्रीमती सबीना	न्यायाधीश
24. माननीय श्री राजन गुप्ता	न्यायाधीश
25. माननीय श्री अजय तिवारी	न्यायाधीश
26. माननीय श्री जितेन्द्र चौहान	न्यायाधीश
27. माननीय श्री ऑगस्टिन जार्ज मसीह	न्यायाधीश
28. माननीय श्री के. कण्णन	न्यायाधीश
29. माननीय श्री महिन्द्र सिंह सूल्लर	न्यायाधीश
30. माननीय श्री राम चन्द्र गुप्ता	न्यायाधीश

हरियाणा का प्रशासनिक ढांचा

पंजाब तथा हरियाणा उच्च न्यायालय के न्यायाधीश

संख्या 1.2 (10-01-2013 को)

नाम	पद
1	2
31. माननीय श्रीमती ऋतु बाहरी	न्यायाधीश
32. माननीय श्री विजेन्द्र सिंह मलिक	न्यायाधीश
33. माननीय श्री परमजीत सिंह	न्यायाधीश
34. माननीय श्री नरेश कुमार संघी	न्यायाधीश
35. माननीय श्री रामेश्वर सिंह मलिक	न्यायाधीश
36. माननीय श्री राजीव नारायण रैना	न्यायाधीश
37. माननीय श्री तेजिन्दर सिंह ढिंढसा	न्यायाधीश
38. माननीय श्री गुरमीत सिंह संधावालिया	न्यायाधीश
39. माननीय श्री रविन्द्र प्रकाश नागरथ	न्यायाधीश
40. माननीय श्री सत पाल बंगड़	न्यायाधीश
41. माननीय श्रीमती रेखा मित्तल	न्यायाधीश
42. माननीय श्री इन्द्रजीत सिंह	न्यायाधीश
43. माननीय श्री अमोल रत्न सिंह	न्यायाधीश

हरियाणा का प्रशासनिक ढांचा
लोक सेवा आयोग, हरियाणा

संख्या 1.3 (01-12-2012 को)

नाम	पद
1	2
1. श्री मनबीर सिंह भडाना	कार्यकारी अध्यक्ष
2. जय सिंह सांगवान (एच.सी.एस. रिटा.)	सदस्य
3. श्री आई.सी. सांगवान (आई.ए.एस.)	सचिव
4. श्री राम करण शर्मा	नियंत्रक परीक्षा

हरियाणा का प्रशासनिक ढांचा
हरियाणा कर्मचारी चयन आयोग

संख्या 1.4 (15-12-2012 को)

नाम	पद
1	2
1. श्री विजय कुमार	अध्यक्ष
2. श्रीमती विनय शर्मा	सदस्य
3. श्री अशोक जैन	सदस्य
4. श्री रामशरण भोला	सदस्य
5. श्री ललित कुमार बूटाना	सदस्य
6. श्री पी० डी० वर्मा एच० सी० एस०	सचिव

हरियाणा का प्रशासनिक ढांचा
हरियाणा के विश्वविद्यालय तथा उनके उपकुलपति

संख्या 1.5 (22-01-2013 को)

उपकुलपति का नाम	विश्वविद्यालय
1	2
1. लेफ्टिनेन्ट जनरल (डॉ०) डी० डी० एस० संधु	कुरुक्षेत्र विश्वविद्यालय, कुरुक्षेत्र
2. प्रो० आर० पी० हुड्डा	महर्षि दयानन्द विश्वविद्यालय, रोहतक
3. डॉ० कृष्ण सिंह खोखर	चौधरी चरण सिंह हरियाणा कृषि विश्वविद्यालय, हिसार.
4. डॉ० मुनी लाल रंगा	गुरु जम्मेश्वर विज्ञान तथा प्रौद्योगिकी विश्वविद्यालय, हिसार
5. डॉ० के.सी. भारद्वाज	चौ. देवी लाल विश्वविद्यालय, सिरसा
6. डॉ० (श्रीमती) पंकज मित्तल	भगतफूल सिंह महिला विश्वविद्यालय खानपुर कलां, सोनीपत
7. श्री हर सरूप चहल	दीन बन्धु छोटू राम विज्ञान एवं प्रौद्योगिकी विश्वविद्यालय, मुरथल
8. ले० ज० (सेवानिवृत्त) के.एस. यादव	वाई.एम.सी.ए. विज्ञान एवं प्रौद्योगिक विश्वविद्यालय, फरीदाबाद
9. डॉ०एस.एस. सांगवान	पं. भगवत दयाल शर्मा स्वास्थ्य विज्ञान विश्वविद्यालय, रोहतक

हरियाणा का प्रशासनिक ढांचा
हरियाणा में आयुक्त तथा उपायुक्त

संख्या 1.6 (15-02-2013 को)

नाम	पद	मण्डल/जिला
1	2	3
1. श्रीमती नीलम प्रदीप कासनी	आयुक्त	हिसार
i. श्री अमित कुमार अग्रवाल	उपायुक्त	हिसार
ii. श्री साकेत कुमार	उपायुक्त	फतेहाबाद
iii. श्री जे. गणेशन	उपायुक्त	सिरसा
iv. श्री मोहन लाल कौशिक	उपायुक्त	जीन्द
v. श्री अशोक कुमार मीणा	उपायुक्त	भिवानी
2. श्री आर.पी. गुप्ता	आयुक्त	अम्बाला
i. श्री शेखर विद्यार्थी	उपायुक्त	अम्बाला
ii. श्री खेतमालिस मकंरद पांडुरंग	उपायुक्त	यमुनानगर
iii. श्री मनदीप सिंह बराड़	उपायुक्त	कुरुक्षेत्र
iv. श्री चन्द्र शेखर	उपायुक्त	कैथल
v. श्रीमती अशीमा बराड़	उपायुक्त	पंचकूला
3. श्रीमती सुप्रभा दहिया	आयुक्त	रोहतक
i. श्री विकास गुप्ता	उपायुक्त	रोहतक
ii. श्री अजीत बालाजी जोशी	उपायुक्त	झज्जर
iii. श्रीमती रेनू एस. फुलिया	उपायुक्त	करनाल
iv. श्री समीर पाल सरो	उपायुक्त	पानीपत
v. श्री पंकज अग्रवाल	उपायुक्त	सोनीपत
4. श्री चन्द्र प्रकाश	आयुक्त	गुड़गांव
i. श्री फूल चन्द मीणा	उपायुक्त	गुड़गांव
ii. श्री बलराज सिंह	उपायुक्त	फ़रीदाबाद
iii. श्री सी. जी. रजनी कांथन	उपायुक्त	रिवाड़ी
iv. श्री दुरमंता कुमार बेहरा	उपायुक्त	महेन्द्रगढ़
v. श्री विनय सिंह	उपायुक्त	मेवात स्थित नूह
vi. श्री अतुल कुमार	उपायुक्त	पलवल

हरियाणा का प्रशासनिक ढांचा

हरियाणा में मण्डल, उप-मण्डल, जिला, तहसील, उप-तहसील तथा खण्ड

संख्या 1.7 (17-01-2013 को)

क्र. सं.	जिला	उप-मण्डल	तहसील	उप-तहसील	खण्ड
1	2	3	4	5	6
			1. अम्बाला मण्डल		
1.	अम्बाला	1. अम्बाला	1. अम्बाला	1. अम्बाला छावनी	1. अम्बाला-I
		2. नारायणगढ़	2. बराडा	2. मुलाना	2. अम्बाला -II
		3. बराडा	3. नारायणगढ़	3. साहा	3. बराडा
				4. शहजादपुर	4. शहजादपुर
					5. नारायणगढ
					6. साहा
2.	पंचकूला	1. पंचकूला	1. पंचकूला	1. बरवाला	1. बरवाला
		2. कालका	2. कालका	2. मोरनी	2. पिंजौर
				3. रायपुर रानी	3. मोरनी
					4. रायपुर रानी
3.	यमुनानगर	1. जगाधरी	1. जगाधरी	1. रादौर	1. बिलासपुर
		2. बिलासपुर	2. छछरौली	2. सढौरा	2. छछरौली
			3. बिलासपुर	3. मुस्तफाबाद	3. जगाधरी
					4. रादौर
					5. सढौरा
					6. मुस्तफाबाद
4.	कुरुक्षेत्र	1. थानेसर	1. थानेसर	1. लाडवा	1. लाडवा
		2. पेहोवा	2. पेहोवा	2. इसमाइलाबाद	2. पेहोवा
		3. शाहबाद	3. शाहबाद	3. बबैन	3. शाहबाद
					4. थानेसर
					5. बबैन
					6. इसमाइलाबाद
5.	कैथल	1. कैथल	1. कैथल	1. कलायत	1. गुहला स्थित चीका
		2. गुहला	2. गुहला	2. सीवन	2. कैथल
			3. फतेहपुर पुण्डरी	3. राजौंद	3. पुण्डरी
			4. ढाण्ड		4. कलायत
					5. राजौंद
					6. सीवन

हरियाणा का प्रशासनिक ढांचा

हरियाणा में मण्डल, उप-मण्डल, जिला, तहसील, उप-तहसील तथा खण्ड

संख्या 1.7 (जारी) (17-01-2013 को)

क्र. सं.	जिला	उप-मण्डल	तहसील	उप-तहसील	खण्ड
1	2	3	4	5	6
			2 रोहतक मण्डल		
6.	करनाल	1. करनाल	1. करनाल	1. निसिंग	1. घरौंडा
		2. असन्ध	2. असन्ध	2. बल्ला	2. इन्द्री
		3. इन्द्री	3. नीलोखेड़ी	3. निगधु	3. करनाल
			4. इन्द्री		4. नीलोखेड़ी
			5. घरौंडा		5. निसिंग स्थित चीड़ाओ
					6. असन्ध
7.	पानीपत	1. पानीपत	1. पानीपत	1. बापौली	1. पानीपत
		2. समालखा	2. समालखा	2. मडलौडा	2. इसराना
			3. इसराना		3. मडलौडा
					4. समालखा
					5. बापौली
8.	सोनीपत	1. सोनीपत	1. सोनीपत	1. खानपुर कला	1. गन्नौर
		2. गोहाना	2. गन्नौर		2. खरखौदा
		3. गन्नौर	3. गोहाना		3. राई
		4. खरखौदा	4. खरखौदा		4. सोनीपत
					5. मुण्डलाना
					6. कथूरा
					7. गोहाना
9.	रोहतक	1. रोहतक	1. रोहतक		1. कलानौर
		2. महम	2. महम		2. लाखन माजरा
			3. सांपला		3. महम
			4. कलानौर		4. रोहतक
					5. सांपला
10.	झज्जर	1. झज्जर	1. झज्जर	1. साल्हावास	1. झज्जर
		2. बहादुरगढ़	2. बहादुरगढ़		2. बहादुरगढ़
		3. बेरी	3. बेरी		3. बेरी
			4. मातनहेल		4. साल्हावास
					5. मातनहेल
			3. गुड़गांव मण्डल		
11.	गुडगांव	1. उत्तर गुडगांव	1. गुडगांव		1. फरुख नगर
		2. दक्षिण गुडगांव	2. पटौदी		2. गुडगांव
		3. पटौदी	3. सोहना		3. पटौदी
			4. फरुख नगर		4. सोहना
			5. मानेसर		

हरियाणा का प्रशासनिक ढांचा

हरियाणा में मण्डल, उप-मण्डल, जिला, तहसील, उप-तहसील तथा खण्ड

संख्या 1.7 (जारी) (17-01-2013 को)

क्र. सं.	जिला	उप-मण्डल	तहसील	उप-तहसील	खण्ड
1	2	3	4	5	6
12.	फरीदाबाद	1. फरीदाबाद	1. फरीदाबाद	1. मोहना	1. फरीदाबाद
		2. बल्लबगढ	2. बल्लबगढ	2. तिगांव	2. बल्लबगढ
13.	पलवल	1. पलवल	1. पलवल		1. पलवल
		2. होडल	2. होडल		2. होडल
		3. हथीन	3. हथीन		3. हसनपुर
					4. हथीन
					5. पृथला
14.	रिवाड़ी	1. रिवाड़ी	1. रिवाड़ी	1. धारुहेड़ा	1. रिवाड़ी
		2. कोसली	2. बावल	1. डहीना	2. खोल स्थित रिवाड़ी
			3. कोसली		3. जाटुसाना
					4. बावल
					5. नाहड
15.	महेन्द्रगढ	1. महेन्द्रगढ़	1. महेन्द्रगढ़	1. अटेली नांगल	1. अटेली नांगल
		2. नारनौल	2. नारनौल	2. कनीना	2. कनीना
			3. नांगल चौधरी		3. महेन्द्रगढ़
					4. नांगल चौधरी
					5. नारनौल
					6. सिहमा
					7. निजामपुर
					8. सतनाली
16.	मेवात	1. फिरोजपुर झिरका	1. फिरोजपुर झिरका	1. नगीना	1. फिरोजपुर झिरका
		2. नूह	2. पुन्हाना		2. पुनहाना
			3. नूह		3. नगीना
			4. तावडू		4. नूह
					5. तावडू
			4. हिसार मण्डल		
17.	हिसार	1. हिसार	1. हिसार	1. उकलाना मण्डी	1. आदमपुर
		2. हांसी	2. आदमपुर	2. बास	2. बरवाला
		3. बरवाला	3. हांसी	3. बालसमन्द	3. हांसी-I
			4. नारनौंद		4. हांसी-II
			5. बरवाला		5. हिसार-I
					6. हिसार-II
					7. नारनौंद
					8. अग्रोहा
					9. उकलाना

हरियाणा का प्रशासनिक ढांचा

हरियाणा में मण्डल, उप-मण्डल, जिला, तहसील, उप-तहसील तथा खण्ड

संख्या 1.7 (जारी) (17-01-2013 को)

क्र. सं.	जिला	उप-मण्डल	तहसील	उप-तहसील	खण्ड
1	2	3	4	5	6
18.	फतेहबाद	1. फतेहबाद	1. फतेहबाद	1. भूना	1. फतेहबाद
		2. टोहाना	2. टोहाना	2. भट्टू कलां	2. टोहाना
		3. रतिया	3. रतिया	3. जाखल	3. रतिया
					4. भट्टू कलां
					5. भूना
					6. जाखल
19.	सिरसा	1. सिरसा	1. सिरसा	1. नाथूसारी चौपटा	1. डबवाली
		2. डबवाली	2. डबवाली	2. कलांवाली	2. बढ़ा गूढ़ा
		3. ऐलनाबाद	3. ऐलनाबाद		3. ऐलनाबाद
			4. रानिया		4. रानिया
					5. सिरसा
					6. औढ़ा
					7. नाथूसारी चौपटा
20.	जीन्द	1. जीन्द	1. जीन्द	1. अलेवा	1. जीन्द
		2. सफीदों	2. सफीदों	2. पिल्लू खेड़ा	2. जुलाना
		3. नरवाना	3. नरवाना	3. उचाना	3. पिल्लू खेड़ा
			4. जुलाना		4. सफीदों
					5. उचाना
					6. नरवाना
					7. अलेवा
21.	भिवानी	1. भिवानी	1. भिवानी	1. बौंद कलां	1. बाढडा
		2. तोशाम	2. बवानी खेड़ा	2. बहल	2. बवानी खेड़ा
		3. दादरी	3. तोशाम		3. भिवानी
		4. लोहारु	4. दादरी		4. दादरी
		5. सिवानी	5. लोहारु		5. बौंद कलां
			6. सिवानी		6. लोहारु
			7. बाढडा		7. तोशाम
					8. कैरु
					9. सिवानी
					10. बहल

हरियाणा का प्रशासनिक ढांचा

हरियाणा में मण्डल, उप-मण्डल, जिला, तहसील, उप-तहसील तथा खण्ड

संख्या 1.7 (समाप्त) (17-01-2013 को)

सारांश	
1. मण्डल	4
2. जिले	21
3. उप- मण्डल	57
4. तहसीले	78
5. उप- तहसीलें	43
6. खण्ड	124

खण्ड - II

हरियाणा के आधारभूत आंकड़े

इस भाग में राज्य से सबंधित आधारभूत आंकड़े दिये गये हैं। ये आंकड़े विभिन्न विभागों से एकत्रित किए गए हैं।

आधारभूत आंकड़े

हरियाणा के आधारभूत आंकड़े

संख्या 2.1

1	2	3
1. क्षेत्रफल	वर्ग कि० मी०	44,212
मण्डल	संख्या	4
जिले	संख्या	21
उप- मण्डल	संख्या	57
तहसीलें	संख्या	78
उप- तहसीलें	संख्या	43
खण्ड	संख्या	124
कस्बे (2011 जनगणना)	संख्या	154*
कुल गांव (2011 जनगणना)	संख्या	6,841
2. जनंसख्या (2011 जनगणना (अ))		
(i.) कुल जनंसख्या	लाख	253.53
पुरुष	लाख	135.05
स्त्रियां	लाख	118.48
(ii.) ग्रामीण जनंसख्या	लाख	165.31
कुल पर प्रतिशतता	प्रतिशत	65.21
(iii.) शहरी जनंसख्या	लाख	88.22
कुल पर प्रतिशतता	प्रतिशत	34.79
(iv.) घनत्व (कुल)	प्रति वर्ग कि० मी०	573
ग्रामीण	प्रति वर्ग कि० मी०	385
शहरी	प्रति वर्ग कि० मी०	6890
(v.) साक्षर तथा पढे लिखे व्यक्ति	लाख	169.04
(vi.) साक्षरता दर@	प्रतिशत	76.64
पुरुष	प्रतिशत	85.38
स्त्रियां	प्रतिशत	66.77
ग्रामीण	प्रतिशत	72.74
शहरी	प्रतिशत	83.83
(vii.) अनुसूचित जातियां (2001 जनगणना)	लाख	40.91
कुल जनंसख्या से अनुसूचित जातियों की प्रतिशतता	प्रतिशत	19.35
ग्रामीण	प्रतिशत	21.36
शहरी	प्रतिशत	14.39

@ 0-6 वर्ष की आयु वर्ग के बच्चों को छोडकर।

* 74 जनगणना कस्बे भी सम्मिलित हैं।

अ – अनन्तिम

आधारभूत आंकड़े

हरियाणा के आधारभूत आंकड़े

संख्या 2.1

1	2	3
(viii.) अनुसूचित जाति की साक्षरता दर (2001 जनगणना)	प्रतिशत	55.45
पुरुष	प्रतिशत	66.93
स्त्रियां	प्रतिशत	42.26
ग्रामीण	प्रतिशत	54.13
शहरी	प्रतिशत	60.19
(ix.) दस वर्षीय प्रतिशत वृद्धि (2011 जनगणना (अ))	प्रतिशत	19.90
ग्रामीण	प्रतिशत	10.00
शहरी	प्रतिशत	44.25
(x.) कुल कार्यकर्ता (मुख्य + सीमान्त) (2001 जनगणना)	संख्या	8377466
मुख्य कार्यकर्ता	संख्या	6241324
सीमान्त कार्यकर्ता	संख्या	2136142
गैर कार्यकर्ता	संख्या	12767098
(xi.) 0-6 आयु समुह की जनंसख्या (2011 जनगणना (अ))	संख्या	3297724
पुरुष	संख्या	1802047
स्त्रियां	संख्या	1495677
ग्रामीण	संख्या	2242901
शहरी	संख्या	1054823
(xii.) भारत की जनंसख्या से राज्य की जनसंख्या का प्रतिशत	प्रतिशत	2.09
(xiii.) भारत के क्षेत्रफल से राज्य के क्षेत्रफल का प्रतिशत	प्रतिशत	1.34
3. जलवायु (2010)		
औसत वर्षा	सै० मी०	71.8
4. कृषि 2010-11 (अ)		
बोया गया निवल क्षेत्र	000 हैक्टेयर	35,18
एक से अधिक बार बोया गया क्षेत्र	000 हैक्टेयर	29,87
कुल काश्त अधीन क्षेत्र	000 हैक्टेयर	65,05
फसलों का उत्पादन —		
(i) कुल खाद्यान्न	000 टन	1,64,13
(ii) कुल दालें	000 टन	153
(iii) कुल अनाज	000 टन	1,65,66
(iv) कुल तेल बीज	000 टन	965

अ —अनन्तिम ।

आधारभूत आंकड़े

हरियाणा के आधारभूत आंकड़े

संख्या 2.1 (जारी)

1	2	3
मुख्य फसलों के अधीन क्षेत्र, उत्पादन तथा उपज		
चावल		
क्षेत्र	000 हैक्टेयर	12,43
उत्पादन	000 टन	34,65
उपज	कि० मी० प्रति हैक्टेयर	2,788
गेहूं		
क्षेत्र	000 हैक्टेयर	25,04
उत्पादन	000 टन	1,15,78
उपज	कि० मी० प्रति हैक्टेयर	4,625
बाजरा		
क्षेत्र	000 हैक्टेयर	6,60
उत्पादन	000 टन	11,83
उपज	कि० मी० प्रति हैक्टेयर	1,792
जौं		
क्षेत्र	000 हैक्टेयर	37
उत्पादन	000 टन	1,30
उपज	कि० मी० प्रति हैक्टेयर	3,514
मक्की		
क्षेत्र	000 हैक्टेयर	10
उत्पादन	000 टन	19
उपज	कि० मी० प्रति हैक्टेयर	1,900
गन्ना		
क्षेत्र	000 हैक्टेयर	85
उत्पादन*	000 टन	6,04
उपज*	कि० मी० प्रति हैक्टेयर	7,108
तोरिया तारामीरा, तथा सरसों		
क्षेत्र	000 हैक्टेयर	5,10
उत्पादन	000 टन	9,53
उपज	कि० मी० प्रति हैक्टेयर	1,852
कपास		
क्षेत्र	000 हैक्टेयर	4,93
उत्पादन	000 गांठे**	17,47
उपज	कि० मी० प्रति हैक्टेयर	510
ट्रैक्टर	संख्या	2,67,236(2011-12)(अ)

* गुड़ के रूप में।

** 170 किलोग्राम की प्रत्येक गांठ।

आधारभूत आंकड़े

हरियाणा के आधारभूत आंकड़े

संख्या 2.1 (जारी)

1	2	3
5. सिंचाई 2010-11		
सिंचित निवल क्षेत्र —		
सरकारी नहरें	000 हैक्टेयर	12,36
कुएं / नलकूप	000 हैक्टेयर	16,50
अन्य	000 हैक्टेयर	1
जोड	000 हैक्टेयर	28,87
कुल सिंचित क्षेत्र	000 हैक्टेयर	55,43
ट्यूबवैल तथा पम्पिंग सैट	संख्या	7,37,357(2011-12)(P)
6. वन (2011-12)		
वनों के अधीन क्षेत्र	वर्ग कि० मी०	1,751
7. पशु-पालन (2011-12)		
पशु चिकित्सालय	संख्या	943
पशु चिकित्सा डिस्पैंसरी	संख्या	1,809
मछली पालन के लिये सम्भृत क्षेत्र	हैक्टेयर	18,765
विकसित गौशालाओ की संख्या	संख्या	283
8. बिजली 2011-12 (अ)		
बिक्री के लिये उपलब्ध बिजली	लाख किलोवाट	3,26,473
बिजली की खपत	लाख किलोवाट	2,66,130
प्रति व्यक्ति बेची गई इकाईयां	किलोवाट	1,029
9. उद्योग (2011)		
रजिस्टर्ड कार्यकारी फैक्टरियों	संख्या	10,580
कार्यकारी फैक्टरियों में नियुक्त कार्यकर्ताओं की अनुमानित संख्या	000 संख्या	7,94
10. चिकित्सा और स्वास्थ्य (2011-12)		
अस्पताल, डिस्पैंसरियां एवं स्वास्थ्य केन्द्र	संख्या	3,244
आयुर्वेदिक, युनानी तथा होम्योपैथिक संस्थाएं	संख्या	508
इलाज किये गये रोगी**	लाख	152.70
उपलब्ध बिस्तर	संख्या	10,028

** 31 दिसम्बर को।

अ —अनन्तिम।

आधारभूत आंकड़े

हरियाणा के आधारभूत आंकड़े

संख्या 2.1 (समाप्त)

1	2	3
11. शिक्षा 2011-12		
विश्वविद्यालय	संख्या	24
महाविद्यालय	संख्या	746
उच्च / वरिष्ठ माध्यमिक विद्यालय	संख्या	6,983
माध्यमिक विद्यालय	संख्या	3,610
प्राथमिक विद्यालय (पूर्व प्राथमिक सहित)	संख्या	14,469
मान्यता प्राप्त विद्यालयों में छात्र	लाख	51.00 (2010-11)
मान्यता प्राप्त विद्यालयों में अध्यापक	संख्या	1,50,631 (2010-11)
12. सहकारिता (2011-12)		
सभी प्रकार की समितियां	संख्या	35,305
सदस्यता	लाख	50.63
13. परिवहन (2011-12)		
हरियाणा राज्य परिवहन की बसें	संख्या	3,490
प्रति किलोमीटर कुल लाभ	पैसा	(–)573
14. सड़कें (2011-12)		
पक्की सडकें (लोक निर्माण विभाग)	किलोमीटर	25,470
पक्की सड़कों से जुड़े हुए गांव	संख्या	6,758
15. वाणिज्यिक बैंक (31-3-2012)		
अनुसूचित बैंक	संख्या	2,882
16. विविध		
डाकघर (2011-12)	संख्या	2,661
टैलीफोन केन्द्र (2008-09)	संख्या	1,285
संगठित क्षेत्र में कुल रोजगार (31-3-2011)	लाख	7.49(अ)
पुलिस थाने (31-12-2011)	संख्या	271
हरियाणा राज्य विधान सभा की सीटें	संख्या	90
लोक सभा की सीटें	संख्या	10

अ—अनन्तिम ।

खण्ड - III

क्षेत्रफल तथा जनसंख्या

इस खण्ड में हरियाणा राज्य के 1961, 1971, 1981, 1991, 2001 तथा 2011 की जनगणना के अनुसार क्षेत्रफल तथा जनसंख्या से संबंधित आकड़े दिये गये हैं।

हरियाणा राज्य के 1 नवम्बर, 1966 को पृथक राज्य के रुप में अस्तित्व में आने के समय 7 जिले नामत: अम्बाला, करनाल, रोहतक, गुडगांव, महेन्द्रगढ, हिसार एवम् जींद थे। इसके पश्चात् समय-समय पर नये जिले घोषित करने के परिणामस्वरुप जिलों की सीमाएं पुनर्गठित की जाती रही है। अब तक जो नये जिले घोषित किए जा चुके हैं उनका विवरण इस प्रकार हैं :

क्र० सं०	जिला	अस्तित्व में आने की तिथि
1.	भिवानी	22 दिसम्बर, 1972
2.	सोनीपत	22 दिसम्बर, 1972
3.	कुरुक्षेत्र	23 जनवरी, 1973
4.	सिरसा	26 अगस्त, 1975
5.	फरीदाबाद	2 अगस्त, 1979
6.	यमुनानगर	1 नवम्बर, 1989
7.	कैथल	1 नवम्बर, 1989
8.	पानीपत	1 नवम्बर, 1989
9.	रिवाड़ी	1 नवम्बर, 1989
10.	पंचकूला	15 अगस्त, 1995
11.	झज्जर	15 जुलाई, 1997
12.	फतेहाबाद	15 जुलाई, 1997
13.	मेवात	4 अप्रैल, 2005
14.	पलवल	13 अगस्त, 2008

जिला पानीपत को 24 जुलाई, 1991 को जारी की गई अधिसूचना के अनुसार समाप्त करके जिला करनाल में सम्मिलित कर दिया गया था परन्तु 31 दिसम्बर, 1991 की अधिसूचना के अनुसार 1-1-1992 से जिला पानीपत पुन: गठित कर दिया गया।

मेवात जिला 4. 4. 2005 में तथा पलवल जिला 13. 8. 2008 से अस्तित्व में आया है व इन जिलों की सूचना जहाँ अलग अलग से नहीं दर्शाई है, वहाँ यह सूचना पुराने जिलों में समिम्लित है।

ये आकड़े भारत की जनगणना 1961, भारत की जनगणना, 1971, भारत की जनगणना, 1981, भारत की जनगणना 1991 तथा भारत की जनगणना 2001 व भारत की जनगणना 2011 अन्तिम जनंसख्या योग : प्रारम्भिक जनगणना सारांश की संक्षिप्त व्याख्या से लिये गये हैं।

सारणी 3.1 में जिलावार तथा तहसीलवार क्षेत्रफल व जनंसख्या दी गई है।

सारणी 3.2 में 1901 से 2011 तक हरियाणा की जनंसख्या वृद्धि दर्शाती है।

सारणी 3.3 में 2001 से 2011 तक हरियाणा की जिलावार जनंसख्या वृद्धि दर्शाती हैं।

सारणी 3.4 में जनगणना 2001 व 2011 के अनुसार गांवो और नगरों की संख्या दी गई है।

सारणी 3.5 में 2011 जनगणना अनुसार जिलावार क्षेत्र, जनंसख्या, जनंसख्या घनत्व व लिंग अनुपात दर्शाया गया है।

सारणी 3.6 में ग्रामीण तथा शहरी जनंसख्या (लिंग अनुसार) की सूचना दी गई है।

सारणी 3.7 में तहसीलवार, जनंसख्या, गांवो और नगरों की संख्या दी गई है।

सारणी 3.8 में खण्डवार जनंसख्या तथा गांवो की संख्या दी गई है।

सारणी 3.9 में ग्रामीण तथा शहरी परिवारों की संख्या दी गई है।

सारणी 3.10 में जनंसख्या घरों के उपयोग को दर्शाती है।

सारणी 3.11 में विभिन्न जनंसख्या स्तरों द्वारा वर्गीकृत गांव दिखाये गये हैं।

सारणी 3.12 में विभिन्न जनंसख्या स्तरों द्वारा वर्गीकृत शहर दिखाये गये हैं।

सारणी 3.13 में नगरों का क्षेत्रफल, जनंसख्या तथा धनत्व दर्शाये गये हैं।

सारणी 3.14 में नगरों में जनंसख्या की प्रवृति दी गई है।

सारणी 3.15 में एक लाख व अधिक जनंसख्या वाले नगर / शहरी समूह की सूचना दी गई है।

सारणी 3.16 में जिलावार ग्रामीण तथा शहरी कार्यकर्ता तथा गैर-कार्यकर्ता की सूचना दी गई है।

सारणी 3.17 औद्योगिक श्रेणियों में कार्यकर्ताओं की संख्या व प्रतिशत वितरण दिखाती है।

सारणी 3.18 में बृहद औद्योगिक श्रेणियों में वर्गीकृत कार्यकर्ताओं की जनंसख्या जिलावार दी गई है।

सारणी 3.19 में आयु वर्ग के आधार पर जनंसख्या का विवरण दिया गया है।

सारणी 3.20 में धर्म के आधार पर जनंसख्या का वितरण दिया गया है।

सारणी 3.21 में जिलावार विभिन्न भाषाओं को प्रयुक्त करने वाली जनंसख्या दर्शायी गई है।

सारणी 3.22 में अनुसूचित जातियों से संबंधित जनंसख्या दी गई है।

सारणी 3.23 में बृहद औद्योगिक श्रेणियों में वर्गीकृत काम करने वाली अनुसूचित जातियों की जनंसख्या दी गई है।

सारणी 3.24 में जिलावार साक्षर तथा पड़े लिखे व्यक्तियों की संख्या दी गई है।

सारणी 3.25 में केवल अनुसूचित जातियों से संबंधित साक्षर तथा पढ़े लिखे व्यक्तियों की संख्या दी गई है।

सारणी 3.26 जिलावार विकलांग जनंसख्या का वर्गीकरण अपंगता के आधार पर दर्शाती है।

सारणी 3.27 भारत में विभिन्न राज्यों का क्षेत्रफल तथा जनंसख्या की सूचना दी गई है।

सारणी 3.28 में भारत के विभिन्न राज्यों में जनगणना के अनुसार कार्य करने वालों की जनंसख्या की सूचना दी गई है।

सारणी 3.29 में राज्यवार अनुसूचित जातियों की जनंसख्या, साक्षरता तथा कार्य करने वालों की जनगणना के अनुसार संख्या दी गई है।

सारणी 3.30 तथा 3.31 में हरियाणा की अनुमानित जनसंख्या दी गई है।

सारणी 3.32 में भारत में राज्यवार अनुमानित जनसंख्या दी गई है।

सारणी 3.33 में भारत में धार्मिक समुदायों के अनुसार जनसंख्या दी गई है।

सारणी 3.34 में भारत में अनुसूचित जातियों तथा अनुसूचित जनजातियों की जनसंख्या दी गई है।

POPULATION IN HARYANA
(In Lakhs)

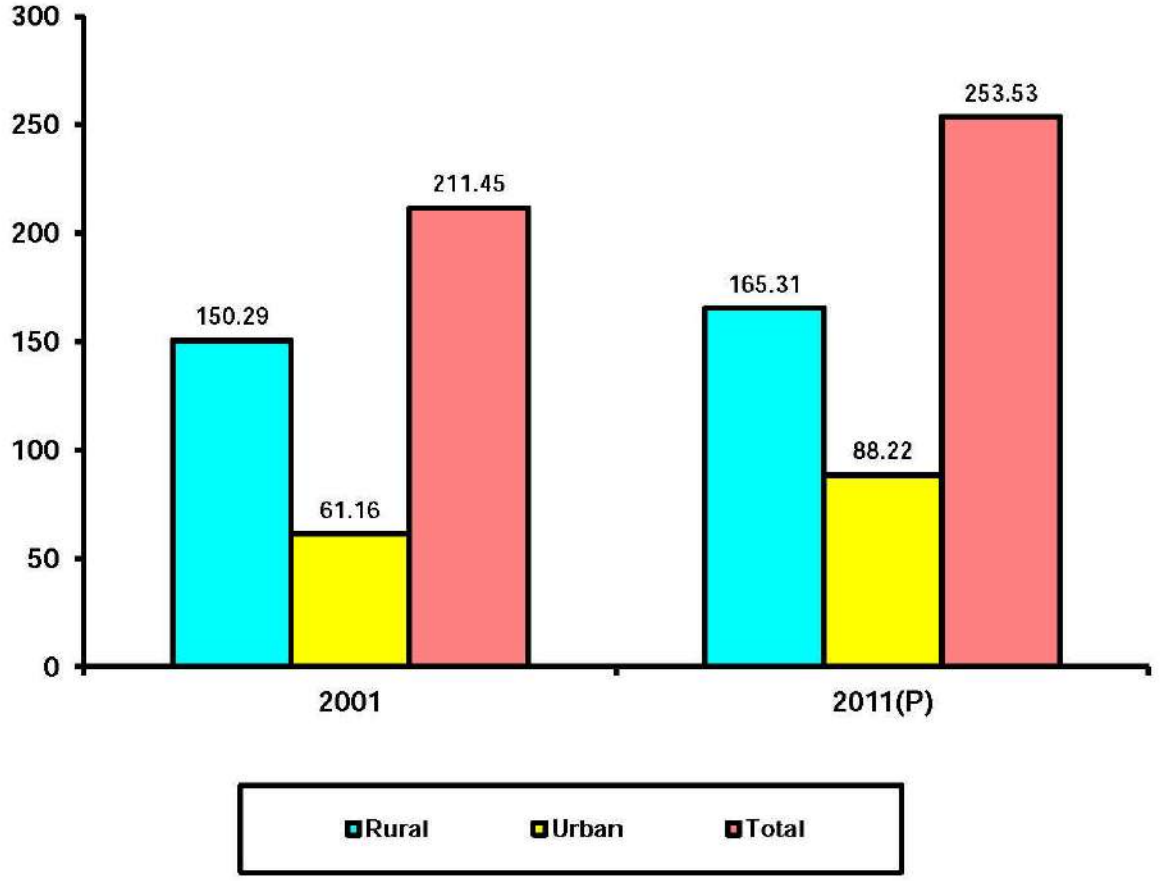

(P) -- Provisional

DENSITY IN HARYANA

DENSITY (PER SQ.K.M.)

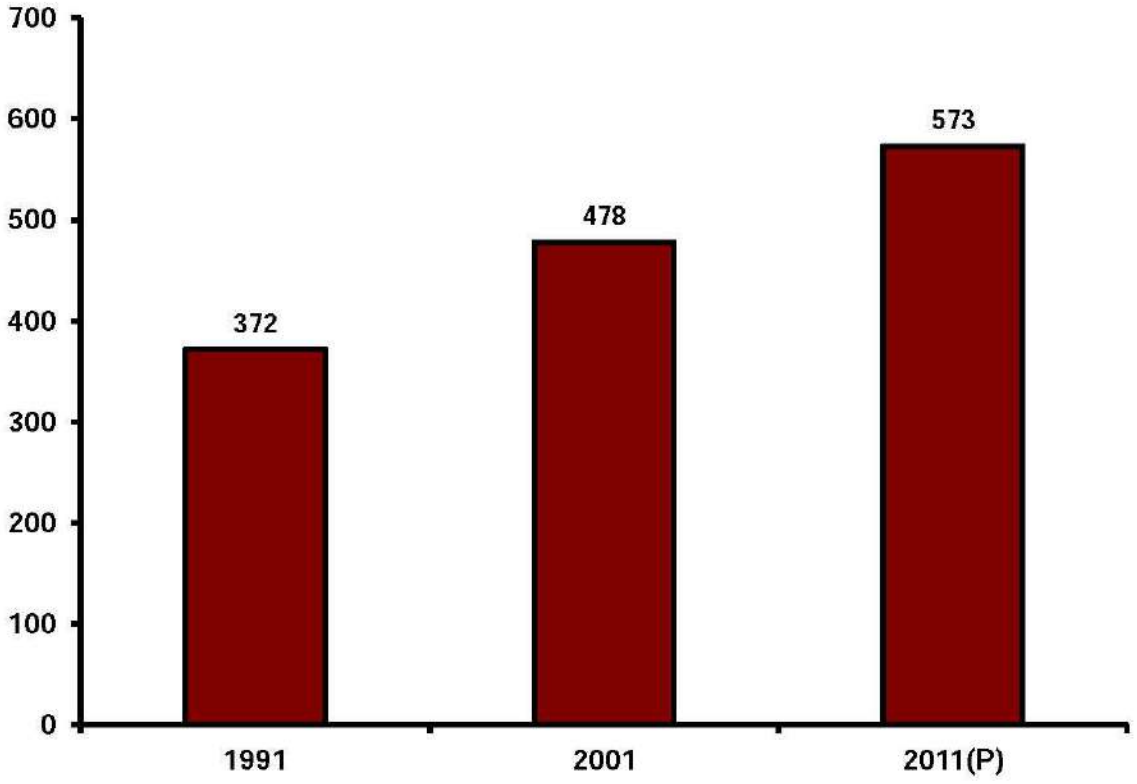

(P) -- Provisional

क्षेत्रफल तथा जनसंख्या

हरियाणा का क्षेत्रफल तथा जनसंख्या : 2011(अ)

संख्या 3.1 (जारी)

जिला/तहसील		क्षेत्रफल (वर्ग कि. मी.)	जनसंख्या (संख्या में)		
			देहाती	शहरी	जोड़
	1	2	3	4	5
1.	जिला अम्बाला	1,574.00	6,32,243	5,04,541	11,36,784
	(i) नारायणगढ़	477.67	1,97,741	30,968	2,28,709
	(ii) अम्बाला	704.34	2,20,682	4,43,927	6,64,609
	(iii) बराड़ा	330.28	2,13,820	29,646	2,43,466
2.	जिला पंचकूला	898.00	2,52,231	3,06,659	5,58,890
	(i) कालका	153.98	93,641	73,935	1,67,576
	(ii) पंचकूला	633.06	1,58,590	2,32,724	3,91,314
3.	जिला यमुनानगर	1,768.00	7,41,370	4,72,792	12,14,162
	(i) जगाधरी	1,256.55	4,17,776	4,35,708	8,53,484
	(ii) छछरौली	455.58	1,63,648	10.134	1,74,182
	(iii) बिलासपुर	*	1,59,946	26,550	1,86,496
4.	जिला कुरुक्षेत्र	1,530.00	6,85,296	2,78,935	9,64,231
	(i) थानेसर	891.40	3,94,878	1,83,855	5,78,733
	(ii) पेहवा	517.16	2,02,796	52,414	2,55,210
	(iii) शाहबाद	277.13	87,622	42,666	1,30,288
5.	जिला कैथल	2,317.00	8,37,171	2,35,690	10,72,861
	(i) गुहला	575.06	1,55,948	38,945	1,94,893
	(ii) कैथल	1,695.34	4,78,802	1,63,272	6,42,074
	(iii) फतेहपुर पुण्डरी	*	2,02,421	33,473	2,35,894
6.	जिला करनाल	2,520.00	10,50,293	4,56,030	15,06,323
	(i) करनाल	864.09	3,85,486	3,29,767	7,15,253
	(ii) असन्ध	498.25	2,06,019	26,984	2,33,003
	(iii) नीलोखेड़ी	399.33	1,63,457	43,916	2,07,373
	(iv) इन्द्री	342.43	1,45,004	17,492	1,62,496
	(v) घरौंडा	349.90	1,50,327	37,871	1,88,198
7.	जिला पानीपत	1,268.00	6,49,866	5,52,945	12,02,811
	(i) पानीपत	521.10	2,76,308	5,13,195	7,89,503
	(ii) इसराना	331.41	1,08,223	--	1,08,223
	(iii) समालखा	449.20	2,65,335	39,750	3,05,085
8.	जिला सोनीपत	2,122.00	10,28,393	4,51,687	14,80,080
	(i) गन्नौर	301.04	1,71,260	35,499	2,06,759
	(ii) सोनीपत	761.77	4,15,261	3,25,383	7,40,644
	(iii) गोहाना	802.14	3,06,412	65,757	3,72,169
	(iv) खरखौदा	299.16	1,35,460	25,048	1,60,508

क्षेत्रफल तथा जनसंख्या

हरियाणा का क्षेत्रफल तथा जनसंख्या : 2011(अ)

संख्या 3.1 (जारी)

1		2	3	4	5
9.	जिला रोहतक	1,745.00	6,13,864	4,44,819	10,58,683
	(i) महम	510.76	1,82,545	20,483	2,03,028
	(ii) रोहतक	1,138.06	3,29,009	4,03,960	7,32,969
	(iii) सांपला	*	1,02,310	20,376	1,22,686
10.	जिला झज्जर	1,834.00	7,13,933	2,42,974	9,56,907
	(i) झज्जर	1,030.78	2,08,859	49,759	2,58,618
	(ii) बहादुरगढ़	511.38	2,25,982	1,77,338	4,03,320
	(iii) बेरी	355.99	1,38,873	15,877	1,54,750
	(iv) मातनहेल	*	1,40,219	--	1,40,219
11.	जिला फरीदाबाद	743,00	3,69,861	14,29,093	17,98,954
	(i) फरीदाबाद	422.25	1,60,157	14,25,058	15,85,215
	(ii) बल्लबगढ़	320.65	2,09,704	4,035	2,13,739
12.	जिला गुड़गांव	1,254.00	4,72,085	10,42,000	15,14,085
	(i) पटौदी	177.39	78,638	41,342	1,19,980
	(ii) गुड़गांव	738.82	67,299	9,09,863	9,77,162
	(iii) सोहना	336.86	1,11,674	53,839	1,65,513
	(iv) मानेसर	*	93,148	23,455	1,16,603
	(v) फारूख नगर	*	1,21,326	13,501	1,34,827
13.	जिला रिवाड़ी	1,594.00	6,64,718	2,31,411	8,96,129
	(i) बावल	265.45	1,13,304	16,809	1,30,113
	(ii) रिवाड़ी	990.91	4,33,943	2,04,627	6,38,570
	(iii) कोसली	270.18	1,17,471	9,975	1,27,446
14.	जिला महेन्द्रगढ़	1,899.00	7,88,705	1,32,975	9,21,680
	(i) महेन्द्रगढ़	978.80	3,61,925	42,119	4,04,044
	(ii) नारनौल	952.61	4,26,780	90,856	5,17,636
15.	जिला भिवानी	4,778.00	13,06,531	3,22,578	16,29,109
	(i) बवानी खेड़ा	361.53	1,06,829	20,257	1,27,086
	(ii) भिवानी	998.56	3,51,866	1,97,662	5,49,528
	(iii) चरखीदादरी	1,370.59	3,28,411	56,022	3,84,433
	(iv) लोहारू	681.75	1,45,800	13,937	1,59,737
	(v) तोशाम	744.68	1,74,527	15,560	1,90,087
	(vi) सिवानी	496.71	81,036	19,140	1,00,176
	(vii) बादड़ा	*	1,18,062	--	1,18,062
16.	जिला जीन्द	2,702.00	10,28,119	3,03,923	13,32,042
	(i) नरवाना	1,155.14	4,05,236	78,613	4,83,849
	(ii) जीन्द	791.67	3,09,340	1,66,225	4,75,565
	(iii) सफीदों	529.91	2,12,784	40,332	2,53,116
	(iv) जुलाना	269.48	1,00,759	18,753	1,19,512

क्षेत्रफल तथा जनसंख्या

हरियाणा का क्षेत्रफल तथा जनसंख्या : 2011(अ)

संख्या 3.1 (समाप्त)

1		2	3	4	5
17.	जिला हिसार	3,983.00	11,89,789	5,53,026	17,42,815
	(i) हिसार	2,278.82	6,45,118	4,23,683	10,68,801
	(ii) हांसी	919.64	2,99,808	86,769	3,86,577
	(iii) नारनौंद	409.98	1,23,529	17,075	1,40,604
	(iv) आदमपुर	481.96	1,21,334	25,499	1,46,833
18.	जिला फतेहाबाद	2,538.00	7,62,182	1,79,340	9,41,522
	(i) फतेहाबाद	1,415.68	4,27,822	70,609	4,98,431
	(ii) रतिया	510.77	1,42,378	37,154	1,79,532
	(iii) टोहाना	600.50	1,91,982	71,577	2,63,559
19.	जिला सिरसा	4,277.00	9,74,624	3,20,490	12,95,114
	(i) डबवाली	1,057.33	2,16,512	53,401	2,69,913
	(ii) सिरसा	2,132.26	5,11,967	2,05,384	7,17,351
	(iii) रानियां	623.47	1,50,550	25,111	1,75,661
	(iv) ऐलनाबाद	436.88	95,595	36,594	1,32,189
20.	जिला मेवात	1500.00	9,65,389	1,24,017	10,89,406
	(i) पूनहाना	290.15	2,55,212	37,377	2,92,589
	(ii) नूह	463.07	2,65,091	22,001	2,87,092
	(iii) तावडू	225.19	1,38,144	28,581	1,66,725
	(iv) फिरोजपुर झिरका	521.05	3,06,942	36,058	3,43,000
21.	जिला पलवल	1,368.00	8,04,830	2,35,663	10,40,493
	(i) पलवल	631.94	3,44,709	1,59,762	5,04,471
	(ii) हथीन	359.34	2,54,453	14,334	2,68,787
	(iii) होडल	376.75	2,05,668	61,567	2,67,235
	जोड़	**44,212.00**	**1,65,31,493**	**88,21,588**	**2,53,53,081**

प्राप्ति स्थान : निदेशक जनगणना कार्य, हरियाणा।

Total area for the State and districts represents 'Geographical Area' figures (provisional) supplied by the Surveyor General of India. The area of the tahsils will not tally with the districts figures because the former represent total reported area according to the Director of Land Records.

(अ)—अनन्तिम।

क्षेत्रफल तथा जनंसख्या

1901-2011(अ) में हरियाणा की जनसंख्या में वृद्धि

संख्या 3.2

वर्ष	जनसंख्या	जनसंख्या में भिन्नता	दस वर्षीय प्रतिशत वृद्धि	पुरुष	स्त्री	लिंग अनुपात
1	2	3	4	5	6	7
1901	46,23,064	—	—	24,76,390	21,46,674	867
1911	41,74,677	(–) 4,48,387	(–)9.70	22,74,909	18,99,768	835
1921	42,55,892	81,215	1.95	23,07,985	19,47,907	844
1931	45,59,917	3,04,025	7.14	24,73,228	20,86,689	844
1941	52,72,829	7,12,912	15.63	28,21,783	24,51,046	869
1951	56,73,597	4,00,768	7.60	30,31,612	26,41,985	871
1961	75,90,524	19,16,927	33.79	40,62,787	35,27,737	868
1971	1,00,36,431	24,45,907	32.22	53,77,044	46,59,387	867
1981	1,29,22,119	28,85,688	28.75	69,09,679	60,12,440	870
1991	1,64,63,648	35,41,529	27.41	88,27,474	76,36,174	865
2001	2,11,44,564	46,80,916	28.43	1,13,63,953	97,80,611	861
2011	2,53,53,081	42,08,517	19.90	1,35,05,130	1,18,47,951	877

प्राप्ति स्थान : निदेशक, जनगणना कार्य, हरियाणा।

अ—अनन्तिम।

क्षेत्रफल तथा जनसंख्या

2001 से ज़िलावार जनसंख्या में वृद्धि

संख्या 3.3

जिला	जनसंख्या 2011(अ)	जनसंख्या 2001	जनसंख्या में भिन्नता 2001—2011	प्रतिशत वृद्धि 2001—2011
1	2	3	4	5
अम्बाला	11,36,784	10,14,411	1,22,373	12.06
पंचकूला	5,58,890	4,68,411	90,479	19.32
यमुनानगर	12,14,162	10,41,630	1,72,532	16.56
कुरुक्षेत्र	9,64,231	8,25,454	1,38,777	16.81
कैथल	10,72,861	9,46,131	1,26,730	13.39
करनाल	15,06,323	12,74,183	2,32,140	18.22
पानीपत	12,02,811	9,67,449	2,35,362	24.33
सोनीपत	14,80,080	12,79,175	2,00,905	15.71
रोहतक	10,58,683	9,40,128	1,18,555	12,61
झज्जर	9,56,907	8,80,072	76,835	8,73
फरीदाबाद	17,98,954	13,65,465	4,33,489	31.75
पलवल	10,40,493	8,29,121	211,372	25.49
गुड़गांव	15,14,085	8,70,539	6,43,546	73.93
मेवात	10,89,406	7,89,750	2,99,656	37.94
रिवाड़ी	8,96,129	7,65,351	1,30,778	17.09
महेन्द्रगढ़	9,21,680	8,12,521	1,09,159	13,43
भिवानी	16,29,109	14,25,022	2,04,087	14.32
जीन्द	13,32,042	11,89,827	1,42,215	11.95
हिसार	17,42,815	15,37,117	2,05,698	13.38
फतेहाबाद	9,41,522	8,06,158	1,35,364	16.79
सिरसा	12,95,114	11,16,649	1,78,465	15.98
जोड़	**2,53,53,081**	**2,11,44,564**	**42,08,517**	**19.90**

प्राप्ति स्थान : निदेशक जनगणना कार्य, हरियाणा।

अ—अनन्तिम।

क्षेत्रफल तथा जनसंख्या

2001 तथा 2011(अ) की जनगणना में हरियाणा में गांवों और नगरों की संख्या

संख्या 3.4

जिला	गांवों की संख्या						नगरों की संख्या	
	2001 जनगणना			2011 जनगणना			2001	2011
	आबाद	गैर आबाद	जोड़	आबाद	गैर आबाद	जोड़		
1	2	3	4	5	6	7	8	9
अम्बाला	482	11	493	461	9	470	6	15
पंचकूला	224	12	236	206	13	219	4	8
यमुनानगर	613	26	639	611	25	636	11	12
कुरुक्षेत्र	407	9	416	407	8	415	4	5
कैथल	270	—	270	267	2	269	4	4
करनाल	422	12	434	417	17	434	7	8
पानीपत	179	13	192	176	10	186	6	12
सोनीपत	323	13	336	319	13	332	4	8
रोहतक	146	1	147	136	7	143	3	5
झज्जर	247	13	260	247	13	260	5	5
फरीदाबाद	333	13	346	144	5	149	6	3
पलवल	—	—	—	268	12	280	—	6
गुड़गांव	271	10	281	229	13	242	12	9
मेवात	503	28	531	412	27	439	—	8
रिवाड़ी	397	13	410	389	14	403	4	9
महेन्द्रगढ़	368	2	370	369	1	370	5	5
भिवानी	437	7	444	442	2	444	6	6
जीन्द	306	1	307	302	4	306	5	6
हिसार	272	3	275	268	1	269	5	11
फतेहाबाद	243	—	243	245	—	245	4	4
सिरसा	321	4	325	327	3	330	5	5
जोड़	**6,764**	**191**	**6,955**	**6,642**	**199**	**6,841**	**106**	**154**

प्राप्ति स्थान : निदेशक जनगणना कार्य, हरियाणा।

अ—अनन्तिम।

क्षेत्रफल तथा जनसंख्या

जिलावार क्षेत्रफल तथा जनसंख्या : 2011(अ)

संख्या 3.5

जिला	क्षेत्रफल वर्ग किलोमीटर में	जनसंख्या (2011)			प्रति वर्ग किलोमीटर में व्यक्ति	प्रति 1000 पुरुषों पर स्त्रियां
		पुरुष	स्त्रियां	जोड़		
1	2	3	4	5	6	7
अम्बाला	1,574	6,04,044	5,32,740	11,36,784	722	882
पंचकूला	898	2,98,919	2,59,971	5,58,890	622	870
यमुनानगर	1,768	6,46,801	5,67,361	12,14,162	687	877
कुरुक्षेत्र	1,530	5,10,370	4,53,861	9,64,231	630	889
कैथल	2,317	5,70,595	5,02,266	10,72,861	463	880
करनाल	2,520	7,98,840	7,07,483	15,06,323	598	886
पानीपत	1,268	6,46,324	5,56,487	12,02,811	949	861
सोनीपत	2,122	7,98,948	6,81,132	14,80,080	697	853
रोहतक	1,745	5,66,708	4,91,975	10,58,683	607	868
झज्जर	1,834	5,14,303	4,42,604	9,56,907	522	861
फरीदाबाद	783	9,61,532	8,37,422	17,98,954	2,298	871
पलवल	1,368	5,53,704	4,86,789	10,40,493	761	879
गुड़गांव	1,220	8,17,274	6,96,811	15,14,085	1,241	853
मेवात	1,494	5,71,480	5,17,926	10,89,406	729	906
रिवाड़ी	1,594	4,72,254	4,23,875	8,96,129	562	898
महेन्द्रगढ़	1,899	4,86,553	4,35,127	9,21,680	485	894
भिवानी	4,778	8,64,616	7,64,493	16,29,109	341	884
जीन्द	2,702	7,12,254	6,19,788	13,32,042	493	870
हिसार	3,983	9,31,535	8,11,280	17,42,815	438	871
फतेहाबाद	2,538	4,94,834	4,46,688	9,41,522	371	903
सिरसा	4,277	6,83,242	6,11,872	12,95,114	303	896
जोड़ 2011	**44,212**	**1,35,05,130**	**1,18,47,951**	**2,53,53,081**	**573**	**877**
2001	**44,212**	**1,13,63,953**	**97,80,611**	**2,11,44,564**	**478**	**861**

प्राप्ति स्थान : निदेशक जनगणना कार्य, हरियाणा।

अ—अनन्तिम ।

क्षेत्रफल तथा जनसंख्या

हरियाणा में लिंग अनुसार ग्रामीण तथा शहरी जनसंख्या : 2011(अ)

संख्या 3.6

जिला	जनसंख्या						कुल जनसंख्या पर देहाती जनसंख्या की प्रतिशतता
	देहाती			शहरी			
	जोड़	पुरुष	स्त्रियां	जोड़	पुरुष	स्त्रियां	
1	2	3	4	5	6	7	8
अम्बाला	6,32,243	3,34,564	2,97,679	5,04,541	2,69,480	2,35,061	55.62
पंचकूला	2,52,231	1,36,008	1,16,223	3,06,659	1,62,911	1,43,748	45.13
यमुनानगर	7,41,370	3,94,010	3,47,360	4,72,792	2,52,791	2,20,001	61.06
कुरुक्षेत्र	6,85,296	3,60,790	3,24,506	2,78,935	1,49,580	1,29,355	71.07
कैथल	8,37,171	4,45,614	3,91,557	2,35,690	1,24,981	1,10,709	78.03
करनाल	10,50,293	5,57,305	4,92,988	4,56,030	2,41,535	2,14,495	69.73
पानीपत	6,49,866	3,49,674	3,00,192	5,52,945	2,96,650	2,56,295	54.03
सोनीपत	10,28,393	5,57,103	4,71,290	4,51,687	2,41,845	2,09,842	69.48
रोहतक	6,13,864	3,30,788	2,83,076	4,44,819	2,35,920	2,08,899	57.98
झज्जर	7,13,933	3,83,887	3,30,046	2,42,974	1,30,416	1,12,558	74,61
फरीदाबाद	3,69,861	1,97,827	1,72,034	14,29,093	7,63,705	6,65,388	20.56
पलवल	8,04,830	4,28,516	3,76,314	2,35,663	1,25,188	1,10,475	77.35
गुड़गांव	4,72,085	2,51,520	2,20,565	10,42,000	5,65,754	4,76,246	31.18
मेवात	9,65,389	5,06,297	4,59,092	1,24,017	65,183	58,834	88.62
रिवाड़ी	6,64,718	3,48,631	3,16,087	2,31,411	1,23,623	1,07,788	74.18
महेन्द्रगढ़	7,88,705	4,16,217	3,72,488	1,32,975	70,336	62,639	85.57
भिवानी	13,06,531	6,92,944	6,13,587	3,22,578	1,71,672	1,50,906	80.20
जीन्द	10,28,119	5,50,513	4,77,606	3,03,923	1,61,741	1,42,182	77.18
हिसार	11,89,789	6,34,149	5,55,640	5,53,026	2,97,386	2,55,640	68.27
फतेहाबाद	7,62,182	4,00,587	3,61,595	1,79,340	94,247	85,093	80.96
सिरसा	9,74,624	5,14,092	4,60,532	3,20,490	1,69,150	1,51,340	75.25
जोड़ 2011	**1,65,31,493**	**87,91,036**	**77,40,457**	**88,21,588**	**47,14,094**	**41,07,494**	**65.21**
2001	**1,50,29,260**	**80,52,988**	**69,76,272**	**61,15,304**	**33,10,965**	**28,04,339**	**71.08**

प्राप्ति स्थान : निदेशक जनगणना कार्य, हरियाणा।

अ—अनन्तिम।

क्षेत्रफल तथा जनसंख्या

हरियाणा में तहसीलवार जनसंख्या व गांवों तथा नगरों की संख्या : 2011(अ)

संख्या 3.7

जिला/तहसील	शहरी जनसंख्या			गांवों की संख्या (2011)	नगरों की संख्या (2011)
	जोड़	पुरुष	स्त्रियां		
1	2	3	4	5	6
अम्बाला					
नारायणगढ़	30968	16406	14562	170	3
अम्बाला	443927	237421	206506	164	10
बराड़ा	29646	15653	13993	136	2
जोड़	**504541**	**269480**	**235061**	**470**	**15**
पंचकूला					
कालका	73935	39518	34417	99	3
पंचकूला	232724	123393	109331	120	5
जोड़	**306659**	**162911**	**143748**	**219**	**8**
यमुनानगर					
जगाधरी	435708	233324	202384	305	9
छछरौली	10534	5536	4998	151	1
बिलासपुर	26550	13931	12619	180	2
जोड़	**472792**	**252791**	**220001**	**636**	**12**
कुरुक्षेत्र					
शाहबाद	42666	22960	19706	63	1
पेहवा	52414	27633	24781	110	2
थानेसर	183855	98987	84868	242	2
जोड़	**278935**	**149580**	**129355**	**415**	**5**
कैथल					
गुहला	38945	20627	18318	89	1
कैथल	163272	86625	76647	128	2
फतेहपुर पुण्डरी	33473	17729	15744	52	1
जोड़	**235690**	**124981**	**110709**	**269**	**4**
करनाल					
नीलोखेड़ी	43916	23153	20763	76	2
इन्द्री	17492	9185	8307	108	1
करनाल	329767	174876	154891	141	3
असन्ध	26984	14321	12663	54	1
घरौंडा	37871	20000	17871	55	1
जोड़	**456030**	**241535**	**214495**	**434**	**8**
पानीपत					
पानीपत	513195	275229	237966	76	11
इसराना	—	—	—	28	—
समालखा	39750	21421	18329	82	1
जोड़	**552945**	**296650**	**256295**	**186**	**12**

क्षेत्रफल तथा जनसंख्या

हरियाणा में तहसीलवार जनसंख्या व गांवों तथा नगरों की संख्या : 2011(अ)

संख्या 3.7 (जारी)

1	2	3	4	5	6
सोनीपत					
गोहाना	65757	34897	30860	83	1
गन्नौर	35499	18957	16542	63	1
सोनीपत	325383	174621	150762	141	5
खरखौदा	25048	13370	11678	45	1
जोड़	**451687**	**241845**	**209842**	**332**	**8**
रोहतक					
महम	20483	10822	9661	31	1
रोहतक	403960	214227	189733	90	3
सांपला	20376	10871	9505	22	1
जोड़	**444819**	**235920**	**208899**	**143**	**5**
झज्जर					
बेरी	15877	8515	7362	62	1
बहादुरगढ़	177338	95541	81797	64	2
झज्जर	49759	26360	23399	101	2
मातनहेल	—	—	—	53	—
जोड़	**242974**	**130416**	**112558**	**260**	**5**
गुड़गांव					
पटौदी	41342	21729	19613	60	2
गुड़गांव	909863	493003	416860	33	3
सोहना	53839	29533	24306	64	2
मानेसर	23455	14397	9058	34	1
फरूखनगर	13501	7092	6409	51	1
जोड़	**1042000**	**565754**	**476246**	**242**	**9**
मेवात					
तावडू	28581	15193	13388	81	2
नूह	22001	11600	10401	118	2
फिरोजपुर झिरका	36058	18833	17225	145	2
पुन्हाना	37377	19557	17820	95	2
जोड़	**124017**	**65183**	**58834**	**439**	**8**
रिवाड़ी					
कोसंली	9975	5255	4720	53	1
रिवाड़ी	204627	109519	95108	269	7
बावल	16809	8849	7960	81	1
जोड़	**231411**	**123623**	**107788**	**403**	**9**
महेन्द्रगढ़+					
महेन्द्रगढ़	42119	22116	20003	149	2
नारनौल	90856	48220	42636	121	3
जोड़	**132975**	**70336**	**62639**	**370**	**5**
भिवानी					
बवानी खेरा	20257	10790	9467	19	1

क्षेत्रफल तथा जनसंख्या

हरियाणा में तहसीलवार जनसंख्या व गांवों तथा नगरों की संख्या : 2011(अ)

संख्या 3.7 (समाप्त)

1	2	3	4	5	6
भिवानी	197662	105372	92290	82	1
तोशाम	15560	8217	7343	60	1
सिवानी	19140	10137	9003	33	1
लोहारु	13937	7360	6577	78	1
दादरी	56022	29796	26226	118	1
बादड़ा	—	—	—	54	—
जोड़	**322578**	**171672**	**150906**	**444**	**6**
फरीदाबाद					
फरीदाबाद	1425058	761495	663563	65	2
बल्लबगढ़	4035	2210	1825	84	1
जोड़	1429093	763705	665388	149	3
पलवल					
पलवल	159762	84827	74935	146	3
हथीन	14334	7628	6706	86	1
होडल	61567	32733	28834	48	2
जोड़	**235663**	**125188**	**110475**	**280**	**6**
जीन्द					
नरवाना	78613	41775	36838	108	2
जीन्द	166225	88561	77664	98	1
जुलाना	18753	9929	8824	30	1
सफीदों	40332	21476	18856	70	2
जोड़	**303923**	**161741**	**142182**	**306**	**6**
हिसार					
आदमपुर	25499	13417	12082	28	1
हिसार	423683	228905	194778	148	8
नारनौंद	17075	9060	8015	31	1
हांसी	86769	46004	40765	62	1
जोड़	**553026**	**297386**	**255640**	**269**	**11**
फतेहाबाद					
रतिया	37154	19433	17721	66	1
टोहाना	71577	37674	33903	84	2
फतेहाबाद	70609	37140	33469	95	1
जोड़	**179340**	**94247**	**85093**	**245**	**4**
सिरसा					
डबवाली	53401	28003	25398	71	1
सिरसा	205384	108522	96862	183	2
रानियां	25111	13232	11879	46	1
ऐलनाबाद	36594	19393	17201	30	1
जोड़	**320490**	**169150**	**151340**	**330**	**5**

* पुराने जिलों में सम्मिलित है।

प्राप्ति स्थान : निदेशक जनगणना कार्य, हरियाणा।

अ—अनन्तिम।

क्षेत्रफल तथा जनसंख्या

हरियाणा में खण्डवार जनसंख्या तथा गांवों की संख्या : 2001

संख्या 3.8

जिला/खण्ड	ग्रामीण जनसंख्या			गांवों की संख्या		
	जोड़	पुरुष	स्त्रियां	आबाद	गैर-आबाद	जोड़
1	2	3	4	5	6	7
अम्बाला						
शहजादपुर	91022	48560	42462	77	3	80
नारायणगढ़	97360	52155	45205	91	1	92
अम्बाला	246033	131280	114753	176	6	182
बराड़ा	222968	117937	105031	138	1	139
जोड़	**657383**	**349932**	**307451**	**482**	**11**	**493**
पंचकूला						
पिंजौर	132799	75073	57726	115	6	121
बरवाला	64269	35585	28684	51	5	56
मोरनी	19118	10162	8956	15	—	15
रायपुर रानी	43830	23822	20008	43	1	44
जोड़	**260016**	**144642**	**115374**	**224**	**12**	**236**
यमुनानगर						
सढ़ौरा	46785	24989	21796	61	2	63
बिलासपुर	102274	54458	47816	124	3	127
मुस्तफाबाद	90952	48314	42638	77	2	79
रादौर	92602	49622	42980	80	5	85
जगाधरी	141786	76877	64909	106	5	111
छछरौली	174209	93280	80929	165	9	174
जोड़	**648608**	**347540**	**301068**	**613**	**26**	**639**
कुरुक्षेत्र						
शाहबाद	151801	81081	70720	107	1	108
पेहवा	144576	76907	67669	79	4	83
थानेसर	176555	94339	82216	110	3	113
बबैन	56789	30354	26435	49	—	49
लाडवा	80222	43045	37177	62	1	63
जोड़	**609943**	**325726**	**284217**	**407**	**9**	**416**
कैथल						
गुहला	154623	82372	72251	101	—	101
कैथल	219135	118715	100420	70	—	70
कलायत	103341	56069	47272	28	—	28
राजौंद	110631	60358	50273	25	—	25
पुण्डरी	174919	94114	80805	46	—	46
जोड़	**762649**	**411628**	**351021**	**270**	**—**	**270**

क्षेत्रफल तथा जनसंख्या

हरियाणा में खण्डवार जनसंख्या तथा गांवों की संख्या : 2001

संख्या 3.8 (जारी)

1	2	3	4	5	6	7
करनाल						
नीलोखेड़ी	148398	79523	68875	78	2	80
इन्द्री	129797	69314	60483	106	2	108
करनाल	178679	96219	82460	79	5	84
निसिंग	150089	80572	69517	49	—	49
असन्ध	164055	87498	76557	48	—	48
घरौंडा(अ)	165323	88764	76559	62	3	65
जोड़	**936341**	**501890**	**434451**	**422**	**12**	**434**
पानीपत						
मडलौडा	114721	61492	53229	34	1	35
पानीपत	123876	68835	55041	38	1	39
इसराना	110561	59672	50889	31	1	32
समालखा	116650	63250	53400	31	3	34
बापौली	103514	56755	46759	44	5	49
घरौंडा(अ)	6047	3270	2777	1	2	3
जोड़	**575369**	**313274**	**262095**	**179**	**13**	**192**
सोनीपत						
मुण्डलाना	105906	57531	48375	29	2	31
कथूरा	69590	38067	31523	17	—	17
गोहाना	115874	61580	54294	34	1	35
गन्नौर	164068	89290	74778	69	3	72
सोनीपत	191539	104423	87116	70	2	72
राई	167151	92263	74888	60	4	64
खरखौदा	143672	78528	65144	44	1	45
जोड़	**957800**	**521682**	**436118**	**323**	**13**	**336**
रोहतक						
लाखन माजरा	59757	32553	27204	12	1	13
महम	134102	73063	61039	25	—	25
कलानौर	85720	46078	39642	28	—	28
रोहतक	214064	116814	97250	57	—	57
सापंला	116881	63536	53345	24	—	24
जोड़	**610524**	**332044**	**278480**	**146**	**1**	**147**
झज्जर						
बेरी	109102	58474	50628	33	3	36
बहादुरगढ़+	222291	121641	100650	59	4	63
झज्जर	178729	96774	81955	74	4	78

क्षेत्रफल तथा जनसंख्या

हरियाणा में खण्डवार जनसंख्या तथा गांवों की संख्या : 2001

संख्या 3.8 (जारी)

1	2	3	4	5	6	7
साल्हावास	66870	35155	31715	34	1	35
मातनहेल	100541	53498	47043	43	—	43
नाहर(अ)	7442	3916	3526	4	—	4
दादरी(अ)	—	—	—	—	1	1
जोड़	**684975**	**369458**	**315517**	**247**	**13**	**260**
फरीदाबाद						
फरीदाबाद	129556	69370	60186	65	3	68
बल्लबगढ़+	173602	93745	79857	78	4	82
पलवल	229614	123664	105950	121	3	124
हथीन	192951	103036	89915	80	6	86
होडल	145231	78511	66720	37	2	39
हसनपुर	102288	55244	47044	32	1	33
जोड़	**973242**	**523570**	**449672**	**413**	**19**	**432**
गुड़गांव						
पटौदी	111729	58827	52902	75	4	79
फारुखनगर	94288	49648	44640	53	1	54
गुड़गांव	232055	129676	102379	72	1	73
सोहना	122764	65392	57372	71	4	75
तावडू	108841	57762	51079	82	2	84
नूह	201816	106726	95090	109	10	119
नगीना	104284	54781	49503	67	1	68
फिरोजपुर झिरका	124904	65572	59332	80	1	81
पुन्हाना	190604	99779	90825	85	8	93
जोड़	**1291285**	**688163**	**603122**	**694**	**32**	**726**
रिवाड़ी						
जाटुसाना	117593	60814	56779	69	4	73
कोसली	115920	60176	55744	62	1	63
रिवाड़ी	167030	89494	77536	117	5	122
बावल	126873	66586	60287	103	1	104
नाहर (अ)	101761	52391	49370	46	2	48
जोड़	**629177**	**329461**	**299716**	**397**	**13**	**410**
महेन्द्रगढ़						
महेन्द्रगढ़	179450	93717	85733	89	1	90
कनीना	138697	72063	66634	59	—	59
अटेली नांगल	134048	69361	64687	77	—	77
नारनौल	117121	60844	56277	67	—	67
नांगल चौधरी	133569	69358	64211	76	1	77
जोड़	**702885**	**365343**	**337542**	**368**	**2**	**370**

क्षेत्रफल तथा जनसंख्या

हरियाणा में खण्डवार जनसंख्या तथा गांवों की संख्या : 2001

संख्या 3.8 (जारी)

1	2	3	4	5	6	7
भिवानी						
बवानी खेरा	141875	75668	66207	27	—	27
भिवानी	227843	122072	105771	54	2	56
कैरु	68079	36141	31938	31	1	32
तोशाम	108496	57683	50813	42	1	43
सिवानी	76046	40167	35879	36	—	36
लोहारु	126511	66497	60014	78	—	78
बादड़ा	125436	66290	59146	65	1	66
दादरी-II	133395	70249	63146	55	—	55
दादरी-I	146948	78022	68926	49	2	51
जोड़	**1154629**	**612789**	**541840**	**437**	**7**	**444**
जीन्द						
नरवाना	203948	109100	94848	61	—	61
उचाना	165474	89627	75847	47	—	47
अलेवा	83293	45267	38026	21	1	22
जीन्द	176373	95534	80839	67	—	67
जुलाना	120248	65006	55242	39	—	39
पिल्लू खेडा	81508	44173	37335	25	—	25
सफीदों	117406	63498	53908	46	—	46
जोड़	**948250**	**512205**	**436045**	**306**	**1**	**307**
हिसार						
आदमपुर	99340	53151	46189	20	—	20
अग्रोहा	89679	47836	41843	23	—	23
हिसार-II	151410	80924	70486	40	—	40
हिसार-I	190221	105298	84923	45	—	45
बरवाला	138924	74215	64709	38	—	38
नारनौंद	111605	60262	51343	28	3	31
हांसी-I	181246	97540	83706	40	—	40
हांसी-II	85114	46052	39062	22	—	22
भट्टू कलां(अ)	9288	4940	4348	4	—	4
उकलाना(अ)	82172	44387	37785	12	—	12
जोड़	**1138999**	**614605**	**524394**	**272**	**3**	**275**
फतेहाबाद						
रतिया	129996	68351	61645	64	—	64
टोहाना	142674	75520	67154	75	—	75
भूना	111230	59303	51927	27	—	27

क्षेत्रफल तथा जनसंख्या

हरियाणा में खण्डवार जनसंख्या तथा गांवों की संख्या : 2001

संख्या 3.8 (समाप्त)

1	2	3	4	5	6	7
फतेहाबाद	172549	91616	80933	48	—	48
भट्टू कलां(अ)	90387	48211	42176	23	—	23
उकलाना(अ)	17165	9215	7950	6	—	6
जोड़	**664001**	**352216**	**311785**	**243**	**—**	**243**
सिरसा						
डबवाली	137637	72841	64796	49	—	49
औढां	86386	45807	40579	38	—	38
बढ़ा गूढ़ा	100329	53374	46955	47	—	47
सिरसा	137603	73135	64468	50	3	53
नाथू सारी चौपटा	138810	73890	64920	56	—	56
रानिया	114931	60854	54077	47	1	48
ऐलनाबाद	107488	56919	50569	34	—	34
जोड़	**823184**	**436820**	**386364**	**321**	**4**	**325**

(अ) —अनन्तिम ।

प्राप्ति स्थान : निदेशक जनगणना कार्य, हरियाणा ।

हरियाणा में परिवारों की संख्या तथा प्रति परिवार में व्यक्ति

क्षेत्रफल तथा जनसंख्या

2011(अ) में हरियाणा में परिवारों की संख्या तथा प्रति परिवार में व्यक्ति

संख्या 3.9

जिला	परिवारों की संख्या			प्रति परिवार में व्यक्ति		
	देहाती	शहरी	कुल	देहाती	शहरी	कुल
1	2	3	4	5	6	7
अम्बाला	1,12,525	95,546	2,08,071	6	5	5
पंचकूला	42,651	67,585	1,10,236	6	5	5
यमुनानगर	1,33,009	95,154	2,28,163	6	5	5
कुरुक्षेत्र	1,26,220	53,171	1,79,391	4	5	5
कैथल	1,54,438	45,783	2,00,221	5	5	5
करनाल	1,94,003	90,548	2,84,551	5	5	5
पानीपत	1,14,922	1,05,466	2,20,388	6	5	5
सोनीपत	1,80,286	89,372	2,69,658	6	5	5
रोहतक	1,15,506	87,427	2,02,933	5	5	5
झज्जर	1,34,340	49,060	1,83,400	5	5	5
फरीदाबाद (अ)	60,315	2,92,751	3,53,066	6	5	5
पलवल	1,27,165	40,645	1,67,810	6	6	6
गुड़गांव (अ)	88,013	2,32,629	3,20,642	5	4	5
मेवात (अ)	1,37,261	19,759	1,57,020	7	6	7
रिवाड़ी	1,26,261	42,867	1,69,128	5	5	5
महेन्द्रगढ़	1,45,235	23,290	1,68,525	5	6	5
भिवानी	2,45,761	63,051	3,08,812	5	5	5
जीन्द	1,87,059	57,523	2,44,582	5	5	5
हिसार	2,21,028	1,04,018	3,25,046	5	5	5
फतेहाबाद	1,41,266	34,828	1,76,094	5	5	5
सिरसा	1,78,789	61,428	2,40,217	5	5	5
जोड़	**29,66,053**	**17,51,901**	**47,17,954**	**5**	**5**	**5**

(अ) — अनन्तिम ।

प्राप्ति स्थान : निदेशक जनगणना कार्य, हरियाणा ।

क्षेत्रफल तथा जनसंख्या

जनगणना घरों का उपयोग – 2011(अ)

संख्या 3.10

जिला	कुल जनगणना घर			रिक्त घरों की संख्या		
	कुल	देहाती	शहरी	कुल	देहाती	शहरी
1	2	3	4	5	6	7
अम्बाला	315256	175365	139891	23610	11368	12242
पंचकूला	164551	70895	93656	17770	6451	11319
यमुनानगर	357723	214464	143259	24925	11622	13303
कुरुक्षेत्र	291821	203553	88268	20840	10271	10569
कैथल	306787	231091	75696	20690	13373	7317
करनाल	428602	292682	135920	28541	16655	11886
पानीपत	327306	173502	153804	29538	14909	14629
सोनीपत	417434	283858	133576	39451	26427	13024
रोहतक	306942	175203	131739	29031	14464	14567
झज्जर	290144	211816	78328	32331	22195	10136
फरीदाबाद	470681	87700	382981	35296	5461	29835
पलवल	249159	186069	63090	16828	10550	6278
गुड़गांव	523691	141703	381988	98079	20523	77556
मेवात	223635	187398	36237	11469	7395	4074
रिवाड़ी	268754	199449	69305	28310	19654	8656
महेन्द्रगढ़	267942	223726	44216	28259	22488	5771
भिवानी	456282	357047	99235	40022	29229	10793
जीन्द	368000	278335	89665	25404	17487	7917
हिसार	456126	302013	154113	34167	20122	14045
फतेहाबाद	258380	203020	55360	15275	10325	4950
सिरसा	338792	245476	93316	19968	12026	7942
जोड़	**7088008**	**4444365**	**2643643**	**619804**	**322995**	**296809**

क्षेत्रफल तथा जनसंख्या

जनगणना घरों का उपयोग – 2011(अ)

संख्या 3.10 (जारी)

जिला	निवास के रुप में प्रयुक्त कुल जनगणना घर			निवास के रुप में प्रयुक्त घरों की संख्या रिहायशी		
	कुल	देहाती	शहरी	कुल	देहाती	शहरी
1	8	9	10	11	12	13
अम्बाला	291646	163997	127649	194295	103478	90817
पंचकूला	146781	64444	82337	104836	38780	66056
यमुनानगर	332798	202842	129956	210281	120255	90026
कुरुक्षेत्र	270981	193282	77699	171182	119494	51688
कैथल	286097	217718	68379	164792	121576	43216
करनाल	400061	276027	124034	255207	168739	86468
पानीपत	297768	158593	139175	193543	94822	98721
सोनीपत	377983	257431	120552	235977	151650	84327
रोहतक	277911	160739	117172	178094	95307	82787
झज्जर	257813	189621	68192	165502	118822	46680
फरीदाबाद	435385	82239	353146	333997	56304	277693
पलवल	232331	175519	56812	156088	117698	38390
गुड़गांव	425612	121180	304432	304441	80118	224323
मेवात	212166	180003	32163	150360	131459	18901
रिवाड़ी	240444	179795	60649	148874	108431	40443
महेन्द्रगढ़	239683	201238	38445	151121	129000	22121
भिवानी	416260	327818	88442	277619	217566	60053
जीन्द	342596	260848	81748	186731	133949	52782
हिसार	421959	281891	140068	267734	170782	96952
फतेहाबाद	243105	192695	50410	155010	121832	33178
सिरसा	318824	233450	85374	216859	158649	58210
जोड़	**6468204**	**4121370**	**2346834**	**4222543**	**2558711**	**1663832**

(अ)— अनन्तिम ।

क्षेत्रफल तथा जनसंख्या
जनगणना घरों का उपयोग – 2011(अ)

संख्या 3.10 (जारी)

जिला	निवास के रुप में रिहायशी घरों की संख्या								
	रिहायशी एवं अन्य उपयोग			दुकान एवं कार्यालय			स्कूल, कालेज इत्यादि		
	कुल	देहाती	शहरी	कुल	देहाती	शहरी	कुल	देहाती	शहरी
1	14	15	16	17	18	19	20	21	22
अम्बाला	13284	8908	4376	30225	10983	19242	1126	811	315
पंचकूला	5132	3728	1404	12406	4521	7885	598	418	180
यमुनानगर	17170	12452	4718	35517	12720	22797	1332	1007	325
कुरुक्षेत्र	7859	6494	1365	29727	11282	18445	1206	923	283
कैथल	35063	32606	2457	26993	13182	13811	1017	810	207
करनाल	28603	24865	3738	39409	16677	22732	1332	1040	292
पानीपत	26265	19875	6390	28900	8720	20180	859	505	354
सोनीपत	33117	28319	4798	26362	8213	18149	1169	849	320
रोहतक	24540	20097	4443	23198	4307	18891	920	477	443
झज्जर	17450	15329	2121	15950	6712	9238	1029	787	242
फरीदाबाद	17281	3846	13435	27934	5132	22802	1148	365	783
पलवल	11186	9221	1965	16774	6883	9891	904	711	193
गुड़गांव	15266	7701	7565	47750	6962	40788	1272	527	745
मेवात	6424	5610	814	15041	6776	8265	894	760	134
रिवाड़ी	19849	17611	2238	17357	6947	10410	1025	836	189
महेन्द्रगढ़	17041	15932	1109	17112	7087	10025	1180	983	197
भिवानी	30556	27835	2721	27874	13146	14728	1726	1395	331
जीन्द	57278	52612	4666	25387	10082	15305	1159	902	257
हिसार	56807	50029	6778	30806	9904	20902	2180	1077	1103
फतेहाबाद	20893	19331	1562	21738	10479	11259	944	789	155
सिरसा	23057	19975	3082	27616	11049	16567	1344	1100	244
जोड़	484121	402376	81745	544076	191764	352312	24364	17072	7292

क्षेत्रफल तथा जनसंख्या
जनगणना घरों का उपयोग – 2011(अ)

संख्या 3.10 (जारी)

जिला	निवास के रुप में प्रयुक्त घरों की संख्या								
	होटल, लोज, अतिथि गृह इत्यादि			अस्पताल, औषधालय इत्यादि			फैक्टरी, वर्कशाप, वर्कशैड इत्यादि		
	कुल	देहाती	शहरी	कुल	देहाती	शहरी	कुल	देहाती	शहरी
1	23	24	25	26	27	28	29	30	31
अम्बाला	504	329	175	575	322	253	1995	722	1273
पंचकूला	357	180	177	248	130	118	1095	241	854
यमुनानगर	478	287	191	714	401	313	3485	1153	2332
कुरुक्षेत्र	492	345	147	700	410	290	1457	737	720
कैथल	352	261	91	516	380	136	1397	566	831
करनाल	685	493	192	868	506	362	2311	1129	1182
पानीपत	388	180	208	595	311	284	4947	908	4039
सोनीपत	440	291	149	710	417	293	2332	590	1742
रोहतक	523	260	263	540	239	301	2145	221	1924
झज्जर	424	286	138	502	337	165	2698	391	2307
फरीदाबाद	456	112	344	606	156	450	9214	350	8864
पलवल	433	315	118	423	285	138	806	350	456
गुड़गांव	1757	195	1562	1025	281	744	6165	885	5280
मेवात	277	195	82	404	232	172	732	357	375
रिवाड़ी	405	269	136	582	390	192	1261	661	600
महेन्द्रगढ़	654	531	123	622	451	171	1276	646	630
भिवानी	732	530	202	897	659	238	2249	1159	1090
जीन्द	479	334	145	689	471	218	1380	495	885
हिसार	1280	395	885	836	465	371	1918	653	1265
फतेहाबाद	330	223	107	624	441	183	1504	833	671
सिरसा	368	221	147	989	629	360	2049	943	1106
जोड़	11814	6232	5582	13665	7913	5752	52416	13990	38426

क्षेत्रफल तथा जनसंख्या
जनगणना घरों का उपयोग – 2011(अ)

संख्या 3.10 (समाप्त)

जिला	निवास के रुप में प्रयुक्त घरों की संख्या								
	पूजा स्थल			अन्य गैर आवासीय उपयोग			तालाबन्द आवासीय उपयोग		
	कुल	देहाती	शहरी	कुल	देहाती	शहरी	कुल	देहाती	शहरी
1	32	33	34	35	36	37	38	39	40
अम्बाला	2649	2028	621	44922	35732	9190	2071	684	1387
पंचकूला	1185	950	235	20175	15300	4875	749	196	553
यमुनानगर	2845	2191	654	59728	52102	7626	1248	274	974
कुरुक्षेत्र	2261	1823	438	55456	51462	3994	641	312	329
कैथल	1589	1254	335	53007	46700	6307	1371	383	988
करनाल	2032	1586	446	68378	60332	8046	1236	660	576
पानीपत	1108	712	396	39392	32035	7357	1771	525	1246
सोनीपत	1270	895	375	74579	65203	9376	2027	1004	1023
रोहतक	867	487	380	44967	38285	6682	2117	1059	1058
झज्जर	1012	758	254	51314	45011	6303	1932	1188	744
फरीदाबाद	1005	373	632	40445	15255	25190	3299	346	2953
पलवल	1130	905	225	43758	38882	4876	829	269	560
गुड़गांव	1403	606	797	42750	23122	19628	3783	783	3000
मेवात	1723	1485	238	36024	32892	3132	287	237	50
रिवाड़ी	1583	1231	352	47926	42539	5387	1582	880	702
महेन्द्रगढ़	1705	1335	370	48037	44661	3376	935	612	323
भिवानी	1778	1355	423	70220	62698	7522	2609	1475	1134
जीन्द	1249	970	279	66983	60276	6707	1261	757	504
हिसार	1495	1046	449	56951	46784	10167	1952	756	1196
फतेहाबाद	1468	1260	208	39993	37124	2869	601	383	218
सिरसा	1958	1623	335	43767	39012	4755	817	249	568
जोड़	33315	24873	8442	1048772	885407	163365	33118	13032	20086

प्राप्ति स्थान : निदेशक जनगणना कार्य, हरियाणा।

क्षेत्रफल तथा जनंसख्या
2001 में विभिन्न जनसंख्या स्तरों द्वारा वर्गीकृत गांव

संख्या 3.11

जिला	कुल बसें हुए गांवों की संख्या	कुल देहाती जनसंख्या	200 से कम		200-499	
			संख्या	जनंसख्या	संख्या	जनंसख्या
1	2	3	4	5	6	7
अम्बाला	482	6,57,383	26	2,917	73	27,104
पंचकूला	224	2,60,016	25	2,935	56	20,298
यमुनानगर	613	6,48,608	50	5,109	119	45,055
कुरुक्षेत्र	407	6,09,943	17	1,634	40	14,345
कैथल	270	7,62,649	9	667	18	6,096
करनाल	422	9,36,341	30	2,499	24	8,388
पानीपत	179	5,75,369	0	0	8	2,904
सोनीपत	323	9,57,800	7	691	9	3,331
रोहतक	146	6,10,524	3	35	5	1,890
झज्जर	247	6,84,975	4	215	9	2,849
फरीदाबाद (अ)	333	7,80,291	17	1,482	23	8,514
गुड़गांव (अ)	271	5,60,836	14	1,413	18	6,161
मेवात (अ)	503	9,23,400	25	2,413	62	22,340
रिवाड़ी	397	6,29,177	14	1,507	34	12,874
महेन्द्रगढ़	368	7,02,885	4	317	22	8,404
भिवानी	437	11,54,629	4	295	20	7,355
जीन्द	306	9,48,250	3	271	5	1,817
हिसार	272	11,38,999	4	213	2	865
फतेहाबाद	243	6,64,001	3	27	22	7,311
सिरसा	321	8,23,184	11	1,028	13	3,772
जोड़	**6,764**	**1,50,29,260**	**270**	**25,668**	**582**	**2,11,673**

क्षेत्रफल तथा जनंसख्या
2001 में विभिन्न जनसंख्या स्तरों द्वारा वर्गीकृत गांव

संख्या 3.11 (जारी)

जिला	500—999		1,000—1,999		2,000—4,999	
	संख्या	जनंसख्या	संख्या	जनंसख्या	संख्या	जनंसख्या
1	8	9	10	11	12	13
अम्बाला	155	1,12,591	145	2,00,861	71	2,17,537
पंचकूला	54	40,265	54	71,315	29	82,191
यमुनानगर	203	1,49,542	166	2,31,231	70	1,86,294
कुरुक्षेत्र	117	93,546	156	2,23,605	63	1,86,947
कैथल	42	32,554	74	1,06,983	86	2,78,311
करनाल	84	64,048	124	1,80,347	121	3,79,718
पानीपत	17	12,730	42	64,325	76	2,43,035
सोनीपत	20	14,546	88	1,33,453	156	5,08,500
रोहतक	4	3,415	20	30,661	65	2,16,893
झज्जर	17	14,265	80	1,14,396	110	3,50,420
फरीदाबाद (अ)	52	38,397	111	1,64,272	95	2,84,626
गुड़गांव (अ)	59	44,432	91	1,31,988	71	2,13,468
मेवात (अ)	105	81,160	168	2,36,625	110	3,25,996
रिवाड़ी	88	67,609	164	2,34,353	89	2,60,828
महेन्द्रगढ़	48	39,674	173	2,60,502	112	3,36,127
भिवानी	49	37,596	153	2,33,599	159	4,68,213
जीन्द	20	15,589	82	1,23,428	153	4,89,081
हिसार	13	9,229	37	57,331	141	4,66,287
फतेहाबाद	34	26,714	62	90,394	95	3,04,514
सिरसा	24	18,442	101	1,51,673	143	4,42,230
जोड़	**1,205**	**9,16,344**	**2,091**	**30,41,342**	**2,015**	**62,41,216**

क्षेत्रफल तथा जनंसख्या
2001 में विभिन्न जनसंख्या स्तरों द्वारा वर्गीकृत गांव

संख्या 3.11 (समाप्त)

जिला	5,000—9,999		10,000 और उस से ऊपर	
	संख्या	जनंसख्या	संख्या	जनंसख्या
1	14	15	16	17
अम्बाला	10	62,690	2	33,683
पंचकूला	6	43,012	0	0
यमुनानगर	5	31,377	0	0
कुरुक्षेत्र	13	77,630	1	12,236
कैथल	30	1,94,605	11	1,43,433
करनाल	33	2,20,080	6	81,261
पानीपत	32	2,07,494	4	44,881
सोनीपत	39	2,49,721	4	47,558
रोहतक	42	2,75,684	7	81,946
झज्जर	22	1,41,962	5	60,868
फरीदाबाद (अ)	29	2,10,912	6	72,088
गुड़गांव (अ)	11	74,986	7	88,388
मेवात (अ)	28	1,95,649	5	59,217
रिवाड़ी	8	52,006	0	0
महेन्द्रगढ़	9	57,861	0	0
भिवानी	41	2,69,416	11	1,38,155
जीन्द	36	2,37,869	7	80,195
हिसार	62	4,12,673	13	1,92,401
फतेहाबाद	21	1,48,409	6	86,632
सिरसा	27	1,79,702	2	26,337
जोड़	504	33,43,738	97	12,49,279

अ—अनन्तिम।

प्राप्ति स्थान : निदेशक जनगणना कार्य, हरियाणा।

क्षेत्रफल तथा जनसंख्या
2001 में विभिन्न जनंसख्या स्तरों द्वारा वर्गीकृत शहर

संख्या 3.12

जिला	कुल नगरों की संख्या	कुल शहरी जनसंख्या	5,000 से कम		5,000-9,999	
			संख्या	जनंसख्या	संख्या	जनंसख्या
1	2	3	4	5	6.	7
अम्बाला	6	3,57,028	—	—	1	9,579
पंचकूला	4	2,08,395	—	—	1	7,031
यमुनानगर	11	3,93,022	—	—	5	46,417
कुरुक्षेत्र	4	2,15,511	—	—	—	—
कैथल	4	1,83,482	—	—	—	—
करनाल	7	3,37,842	—	—	—	—
पानीपत	6	3,92,080	—	—	1	8,066
सोनीपत	4	3,21,375	—	—	—	—
रोहतक	3	3,29,604	—	—	—	—
झज्जर	5	1,95,097	—	—	2	13,187
फरीदाबाद (अ)	5	12,10,428	—	—	2	15,459
गुड़गांव (अ)	7	3,09,703	—	—	1	9,521
मेवात (अ)	6	70,217	—	—	—	—
रिवाड़ी	4	1,36,174	1	4,454	—	—
महेन्द्रगढ़	5	1,09,636	—	—	2	13,041
भिवानी	6	2,70,393	—	—	—	—
जीन्द	5	2,41,577	—	—	—	—
हिसार	5	3,98,118	—	—	—	—
फतेहाबाद	4	1,42,157	—	—	1	6,895
सिरसा	5	2,93,465	—	—	—	—
जोड़	**106**	**61,15,304**	**1**	**4,454**	**16**	**1,29,196**

क्षेत्रफल तथा जनसंख्या
2001 में विभिन्न जनसंख्या स्तरों द्वारा वर्गीकृत शहर

संख्या 3.12 (समाप्त)

जिला	10,000-19,999		20,000-49,999		50,000-99,999		1,00,000 और उस से ऊपर	
	संख्या	जनसंख्या	संख्या	जनसंख्या	संख्या	जनसंख्या	संख्या	जनसंख्या
1	8	9	10	11	12	13	14	15
अम्बाला	1	18,210	1	21,644	1	61,748	2	2,45,847
पंचकूला	—	—	2	60,439	—	—	1	1,40,925
यमुनानगर	4	55,619	—	—	—	—	2	2,90,986
कुरुक्षेत्र	—	—	3	93,192	—	—	1	1,22,319
कैथल	2	34,069	1	32,128	—	—	1	1,17,285
करनाल	3	41,526	3	75,080	—	—	1	2,21,236
पानीपत	1	18,815	3	96,300	—	—	1	2,68,899
सोनीपत	1	18,763	2	77,538	—	—	1	2,25,074
रोहतक	2	35,027	—	—	—	—	1	2,94,577
झज्जर	1	16,162	1	39,002	—	—	1	1,26,746
फरीदाबाद (अ)	—	—	1	38,309	—	—	2	11,56,660
गुड़गांव (अ)	4	71,290	1	27,570	—	—	1	2,01,322
मेवात (अ)	6	70,217	—	—	—	—	—	—
रिवाड़ी	2	31,036	—	—	—	—	1	1,00,684
महेन्द्रगढ़	1	10,195	1	24,323	1	62,077	—	—
भिवानी	4	55,967	1	44,895	—	—	1	1,69,531
जीन्द	2	27,746	1	27,541	1	50,435	1	1,35,855
हिसार	2	26,053	1	33,132	1	75,747	1	2,63,186
फतेहाबाद	—	—	1	23,826	2	1,11,436	—	—
सिरसा	—	—	3	78,919	1	53,811	1	1,60,735
जोड़	**36**	**5,30,695**	**26**	**7,93,838**	**7**	**4,15,254**	**20**	**42,41,867**

अ—अनन्तिम।

प्राप्ति स्थान : निदेशक जनगणना कार्य, हरियाणा।

क्षेत्रफल तथा जनसंख्या

2001 में हरियाणा के नगरों का क्षेत्रफल, जनसंख्या तथा घनत्व

संख्या 3.13

विवरण	क्षेत्रफल वर्ग कि. मी. में	जनसंख्या	प्रति वर्ग किलो मीटर में व्यक्ति
1	2	3	4
क — नगर			
फरीदाबाद नगरनिगम	198.75	10,55,938	5,313
पानीपत*	43.81	3,54,148	8,084
यमुनानगर**	44.00	3,06,740	6,971
रोहतक	28.38	2,94.577	10,380
हिसार @	49.43	2,63,186	5,793
गुड़गांव @@	28.91	2,28,820	7,915
सोनीपत	37.69	2,25,074	5,972
करनाल	22.10	2,21,236	10,011
भिवानी	27.64	1,69,531	6,134
अम्बाला †	39.69	1,68,316	4,241
सिरसा	26.43	1,60,735	6,082
पंचकूला शहरी सम्पदा	25.50	1,40,925	5,526
अम्बाला शहर	16.94	1,39,279	8,222
जीन्द	15.30	1,35,855	8,879
बहादुरगढ़+ ††	21.84	1,31,925	6,041
थानेसर	32.63	1,22,319	3,749
कैथल	43.75	1,17,285	2,681
रिवाड़ी	11.78	1,00,684	8,547
पलवल	8.30	1,00,722	12,135
ख — नगर			
हांसी	10.05	75,747	7,537
नारनौल	9.67	62,077	6,419
फतेहाबाद	10.36	59,917	5,783
मण्डी डबवाली	22.33	53,811	2,410
टोहाना	13.76	51,519	3,744
नरवाना	6.00	50,435	8,406
ग — नगर			
71 — अन्य	788.45	13,24,503	1,680

प्राप्ति स्थान : निदेशक जनगणना कार्य, हरियाणा।

क - एक लाख या इससे अधिक जनसंख्या वाले शहर।

ख - 50000 से 99999 जनसंख्या वाले कस्बे। ग - 50000 से कम जनसंख्या वाले कस्बे।

** जगाधरी (एम.सी.आई.) तथा सासौली जनगणवा कस्बा सम्मिलित हैं। @@ सुखराली तथा गुड़गांव (ग्रामीण) जनगणना कस्बे सम्मिलित हैं।

† अम्बाला छावनी (सी. बी.) सम्मिलित हैं। ††संखोल जनगणना कस्बा सम्मिलित हैं।

* पानीपत तरफ अंसार, पानीपत तरफ मखसूद जादगांह तथा पानीपत तरफ राजपूतां जनगणना कस्बा सम्मिलित है।

@ चौधरी चरण सिंह हरियाणा कृषि विश्वविद्यालय तथा मिनी सचिवालय 'आऊट ग्रोथ' सम्मिलित है।

क्षेत्रफल तथा जनसंख्या
नगरों की जनसंख्या में प्रवृत्ति

संख्या 3.14

नगर या कस्बे का नाम एवं श्रेणी	जिला	जनसंख्या					
		2001	1991	1981	1971	1951	1901
1	2	3	4	5	6	7	8
श्रेणी-1							
फरीदाबाद नगर निगम	फरीदाबाद	10,55,938	6,17,717	3,30,864	1,22,817	37,393	9,816
पानीपत*	पानीपत	3,54,148	1,91,212	1,37,927	87,981	54,981	26,914
यमुनानगर**	यमुनानगर	3,06,740	2,19,754	1,60,424	1,15,020	39,627	13,462
रोहतक	रोहतक	2,94,577	2,16,096	1,66,767	1,24,755	71,902	20,323
हिसार@	हिसार	2,63,186	1,81,255	1,37,369	89,437	35,297	17,647
गुड़गांव@@	गुड़गांव	2,28,820	1,35,884	1,00,877	57,151	18,613	4,765
सोनीपत	सोनीपत	2,25,074	1,43,922	1,09,369	62,393	30,189	12,990
करनाल	करनाल	2,21,236	1,76,131	1,32,107	92,784	59,790	23,559
भिवानी	भिवानी	1,69,531	1,21,629	1,01,277	73,086	52,183	35,917
अम्बाला ‡	अम्बाला	1,68,316	1,39,889	1,21,203	1,02,493	94,043	. .
सिरसा	सिरसा	1,60,735	1,12,841	89,068	48,808	24,980	15,800
पंचकूला शहरी सम्पदा	पंचकूला	1,40,925	70,375	11,239	. .	. .	. .
अम्बाला शहर	अम्बाला	1,39,279	1,19,338	1,04,565	83,633	57,979	. .
जीन्द	जीन्द	1,35,855	85,315	56,748	38,161	19,449	8,047
बहादुरगढ़+ ‡‡	झज्जर	1,31,925	57,235	37,488	25,812	11,170	5,974
थानेसर	कुरुक्षेत्र	1,22,319	81,255	49,052	29,555	11,273	5,066
कैथल	कैथल	1,17,285	71,142	58,385	45,199	28,422	14,408
पलवल	फरीदाबाद	1,00,722	59,168	47,328	36,207	13,915	12,830
रिवाड़ी	रिवाड़ी	1,00,684	75,342	51,562	43,885	34,082	27,295
श्रेणी-II							
हांसी	हिसार	75,747	59,653	50,365	41,108	25,837	16,523
नारनौल	महेन्द्रगढ़	62,077	51,976	41,441	31,875	18,180	19,489
फतेहाबाद	फतेहाबाद	59,917	45,500	33,049	22,630	2,968	2,786
मण्डी डबवाली	सिरसा	53,811	36,197	29,071	20,921	10,380	. .
टोहाना	फतेहाबाद	51,519	34,215	25,487	16,789	7,955	. .
नरवाना	जीन्द	50,435	38,533	29,242	21,319	10,368	. .
श्रेणी-III							
गोहाना	सोनीपत	48,532	32,496	26,188	16,754	8,796	6,567
चरखी दादरी	भिवानी	44,895	32,253	27,315	19,484	8,795	7,009
झज्जर	झज्जर	39,002	27,693	24,247	18,947	10,514	12,227
होड़ल	फरीदाबाद	38,309	25,635	18,740	14,144	8,303	8,142

क्षेत्रफल तथा जनसंख्या
नगरों की जनसंख्या में प्रवृत्ति

संख्या 3.14 (जारी)

नगर या कस्बे का नाम एवं श्रेणी	जिला	जनसंख्या					
		2001	1991	1981	1971	1951	1901
1	2	3	4	5	6	7	8
शाहबाद	कुरुक्षेत्र	37,289	31,452	26,308	21,500	17,301	11,009
पेहवा	कुरुक्षेत्र	33,564	21,986	17,279	11,366	. .	. .
बरवाला	हिसार	33,132	24,891	17,648	. .	. .	. .
ऐलनाबाद	सिरसा	32,795	22,312	. .	. .	. .	1,624
चीका	कैथल	32,128	21,089	. .	. .	. .	. .
कालका	पंचकूला	30,830	27,281	21,359	17,711	14,058	7,045
घरौंडा	करनाल	30,172	21,147	17,332	13,045	8632	. .
समालखा	पानीपत	29,866	18,384	13,532	. .	. .	. .
पिंजौर	पंचकूला	29,609	. .	. .	. .	. .	. .
गन्नौर	सोनीपत	29,006	20,952	16,489	8,399	. .	. .
सोहना	गुड़गांव	27,570	16,348	12,667	8,775	5,138	6,024
सफीदों	जीन्द	27,541	20,056	15,116	12,010	9,426	4,832
कलांवाली	सिरसा	25,163	19,850	9,643	6,531	2,622	. .
महेन्द्रगढ़	महेन्द्रगढ़	24,323	19,610	14,488	11,496	7,961	9,984
रतिया	फतेहाबाद	23,826	17,644	13,065	. .	. .	. .
असन्ध	करनाल	22,707	16,749	13,209	. .	. .	. .
लाडवा	कुरुक्षेत्र	22,339	19,441	15,119	10,666	6,237	3,518
तरावड़ी	करनाल	22,201	16,103	12,803	. .	. .	. .
बबयाल	अम्बाला	21,644	12,750	7,342	. .	. .	. .
रानिया	सिरसा	20,961	. .	16,714	12,464	. .	4,384
श्रेणी-IV							
धारुहेड़ा	रिवाड़ी	18,892	10,848	. .	. .	. .	3,765
खरखौदा	सोनीपत	18,763	13,151	. .	. .	. .	. .
नारायणगढ़+	अम्बाला	18,210	13,832	9,370	6,880	. .	. .
महम	रोहतक	18,174	15,083	11,722	10,541	8,536	7,824
फिरोजपुर झिरका	गुड़गांव	17,755	12,413	9,400	7,962	4,444	7,278
बवानी खेडा	भिवानी	17,424	14,159	11,530	. .	. .	. .
तावडू	गुड़गांव	17,328	12,534	6,912	. .	. .	. .
हेलीमंडी	गुड़गांव	17,081	13,263	10,140	2,252	1,346	. .
कलायत	कैथल	17,051	12,872	10,965	. .	. .	. .

क्षेत्रफल तथा जनसंख्या
नगरों की जनसंख्या में प्रवृत्ति

संख्या 3.14 (जारी)

नगर या कस्बे का नाम एवं श्रेणी	जिला	जनसंख्या					
		2001	1991	1981	1971	1951	1901
1	2	3	4	5	6	7	8
पूंडरी	कैथल	17,018	14,314	11,804	9,107	6,552	5,834
कलानौर	रोहतक	16,853	14,524	12,380	. .	. .	7,640
नीलोखेड़ी	करनाल	16,405	13,911	11,078	9,357	6,287	. .
वेरी	झज्जर	16,162	14,508	13,490	12,336	9,952	9,723
पटौदी	गुड़गांव	16,085	11,278	8,422	6,045	3,688	4,171
सिवानी	भिवानी	15,850	11,109	. .	. .	. .	. .
नारनौंद	हिसार	15,116	12,197	. .	. .	. .	. .
कंसपुर	यमुनानगर	14,952	. .	. .	. .	. .	. .
इन्द्री	करनाल	14,511	11,131	8,304	. .	. .	. .
उचाना	जीन्द	14,111	10,216	8,091	6,329	2,745	. .
जुलाना	जीन्द	13,635	11,424	9,294	6,890	3,522	. .
पुन्हाना	गुड़गांव	13,179	8,679	. .	. .	. .	. .
सढ़ौरा	यमुनानगर	13,176	11,818	10,131	8,971	7,566	9,812
बावल	रिवाड़ी	12,144	9,010	7,760	6,529	5,392	5,739
रादौर	यमुनानगर	11,737	10,165	8,105	6,539	3,837	. .
लोहारु	भिवानी	11,421	9,031	7,247	5,579	3,438	2,175
तोशाम	भिवानी	11,272	8,387	. .	5,039	. .	. .
नूह	गुड़गांव	11,039	7,492	5,992	4,730	2,892	. .
उकलाना मंडी	हिसार	10,937	8,599	7,055	5,981	. .	. .
हथीन	फरीदाबाद	10,916	7,863	6,553	. .	. .	4,301
डुन्डाहेढ़ा	गुड़गांव	10,626	6,767	. .	. .	. .	. .
ऊंचा सिवाना	करनाल	10,610	4,860	. .	. .	. .	. .
कनीना	महेन्द्रगढ़	10,195	8,601	7,131	5,875	3,457	. .
श्रेणी-V							
बूढ़िया	यमुनानगर	9,830	7,850	6,258	4,645	3,635	5,865
छछरौली	यमुनानगर	9,710	7,330	6,140	5,382	4,444	5,520
बिलासपुर	यमुनानगर	9,621	7,130	. .	. .	. .	. .
करधन	अम्बाला	9,579	. .	. .	. .	. .	. .
फरुखनगर	गुड़गांव	9,521	8,046	6,367	5,487	4,947	6,136
हसनपुर	फरीदाबाद	9,090	7,130	5,109	. .	. .	. .
फरुखनगर	यमुनानगर	8,740	5,579	. .	. .	. .	. .
मुस्तफाबाद	यमुनानगर	8,516	7,301	. .	. .	. .	. .

क्षेत्रफल तथा जनसंख्या
नगरों की जनसंख्या में प्रवृत्ति

संख्या 3.14 (समाप्त)

नगर या कस्बे का नाम एवं श्रेणी	जिला	जनसंख्या					
		2001	1991	1981	1971	1951	1901
1	2	3	4	5	6	7	8
आसनखुर्द	पानीपत	8,066	. .	. .	. .	. .	. .
लडरावन	झज्जर	8,008	. .	. .	. .	. .	. .
नांगल चौधरी	महेन्द्रगढ़	7,368	. .	. .	. .	. .	. .
रायपुर रानी	पंचकूला	7,031	. .	. .	. .	. .	. .
जाखलमंडी	फतेहाबाद	6,895	5,599	4,609	3,919	2,040	. .
तिलपत	फरीदाबाद	6,369	. .	. .	. .	. .	. .
अटेली	महेन्द्रगढ़	5,673	4,457	2,993	1,937	1,015	. .
श्रेणी—VI							
रिवाड़ी (ग्रामीण)	रिवाड़ी	4,454	. .	. .	. .	. .	. .

प्राप्ति स्थान : भारत की जनगणना 1971, 1981, 1991, 2001.

नोट : - जनसंख्या का श्रेणी स्तर

I—1,00,000 तथा अधिक

II—50,000 से 99,999

III—20,000 से 49,999

IV—10,000 से 19,999

V—5,000 से 9,999

VI—4,999 तक

* पानीपत तरफ अंसार, पानीपत तरफ मखदूम जादगांह तथा पानीपत तरफ राजपूतां जनगणना कस्बा सम्मिलित हैं।

** जगाधरी (एम.सी.आई.) तथा सासौली जनगणना कस्बा सम्मिलित हैं।

@ चौधरी चरण सिंह हरियाणा कृषि विश्वविद्यालय तथा मिनी सचिवालय 'आऊट ग्रोथ' सम्मिलित है।

@@ सुखराली तथा गुड़गांव (ग्रामीण) जनगणना कस्बे सम्मिलित है।

‡ अम्बाला छावनी (सी. बी.) सम्मिलित है।

‡‡ संखोल जनगणना कस्बा सम्मिलित है।

क्षेत्रफल तथा जनसंख्या

एक लाख व अधिक जनसंख्या वाले नगर – 2011(अ)

संख्या 3.15

शहर	शहर का नागरिक स्तर	जनसंख्या			साक्षर			लिंग अनुपात
		व्यक्ति	पुरुष	स्त्रियां	व्यक्ति	पुरुष	स्त्रियां	
1	2	3	4	5	6	7	8	9
पंचकूला	नगर परिषद्	210175	111622	98553	165235	90938	74297	883
अम्बाला सदर	नगर परिषद्	104268	54241	50027	83236	43444	39792	922
अम्बाला	नगर परिषद्	196216	103533	92683	155780	85004	70776	895
यमुनानगर	नगर परिषद्	216628	115404	101224	166419	92164	74255	877
जगाधरी	नगर परिषद्	124915	67752	57163	95469	53660	41809	844
थानेसर	नगर परिषद्	154962	83655	71307	119482	67646	51836	852
कैथल	नगर परिषद्	144633	76657	67976	103329	59162	44167	887
करनाल	नगर परिषद्	286974	151668	135306	220711	121652	99059	892
पानीपत	नगर परिषद्	294150	157302	136848	218023	122629	95394	870
सोनीपत	नगर परिषद्	277053	147933	129120	215609	121821	93788	873
जीन्द	नगर परिषद्	166225	88561	77664	123267	71129	52138	877
सिरसा	नगर परिषद्	183282	96806	86476	135435	75796	59639	893
हिसार	नगर परिषद्	301249	163338	137911	216978	125172	91806	844
भिवानी	नगर परिषद्	197662	105372	92290	147807	84028	63779	876
रोहतक	नगर परिषद्	373133	197754	175379	279509	155679	123830	887
बहादुरगढ़	नगर परिषद्	170426	91736	78690	132108	75714	56394	858
रिवाड़ी	नगर परिषद्	140864	74689	66175	110205	61933	48272	886
गुड़गांव	नगर निगम	876824	475612	401212	662969	373164	289805	844
फरीदाबाद	नगर निगम	1404653	750446	654207	1042168	592024	450144	872
पलवल	नगर परिषद्	127931	67887	60044	90937	52028	38909	884

प्राप्ति स्थान : निदेशक जनगणना कार्य, हरियाणा।

अ—अनिन्तम।

क्षेत्रफल तथा जनसंख्या

जिलावार ग्रामीण / शहरी कार्यकर्ता तथा गैर कार्यकर्ता – 2001

संख्या 3.16

जिला	मुख्य कार्यकर्ता			सीमान्त कार्यकर्ता			गैर कार्यकर्ता			मुख्य काम करने वालों की कुल जनसंख्या पर प्रतिशतता
	देहाती	शहरी	जोड़	देहाती	शहरी	जोड़	देहाती	शहरी	जोड़	
1	2	3	4	5	6	7	8	9	10	11
अम्बाला	1,67,439	1,08,209	2,75,648	40,544	8,329	48,873	4,49,400	2,40,490	6,89,890	27.17
पंचकूला	84,069	66,284	1,50,353	24,590	3,701	28,291	1,51,357	1,38,410	2,89,767	32.10
यमुनानगर	1,75,699	1,05,029	2,80,728	44,851	10,954	55,805	4,28,058	2,77,039	7,05,097	26.95
कुरुक्षेत्र	1,91,629	58,967	2,50,596	52,119	5,677	57,796	3,66,195	1,50,867	5,17,062	30.36
कैथल	2,20,580	47,547	2,68,127	96,361	7,523	1,03,884	4,45,708	1,28,412	5,74,120	28.34
करनाल	2,59,387	96,079	3,55,466	89,770	10,219	99,989	5,87,184	2,31,544	8,18,728	27.90
पानीपत	1,64,343	1,24,670	2,89,013	76,786	17,002	93,788	3,34,240	2,50,408	5,84,648	29.87
सोनीपत	2,98,540	84,909	3,83,449	1,28,578	11,004	1,39,582	5,30,682	2,25,462	7,56,144	29.98
रोहतक	1,99,869	88,356	2,88,225	72,625	10,223	82,848	3,38,030	2,31,025	5,69,055	30.66
झज्जर	2,21,480	54,728	2,76,208	1,02,650	9,857	1,12,507	3,60,845	1,30,512	4,91,357	31.38
फरीदाबाद (अ)	2,17,763	3,40,291	5,58,054	1,02,516	34,872	1,37,388	4,60,012	8,35,265	12,95,277	28.03
गुड़गांव (अ)	1,76,671	92,927	2,69,598	46,555	7,352	53,907	3,37,610	2,09,424	5,47,034	30.97
मेवात (अ)	2,29,067	17,588	2,46,655	1,45,567	4,251	1,49,818	5,48,766	48,378	5,97,144	24.82
रिवाड़ी	1,69,550	35,305	2,04,855	1,23,032	5,735	1,28,767	3,36,595	95,134	4,31,729	26.77
महेन्द्रगढ़	1,75,851	28,853	2,04,704	1,41,801	5,359	1,47,160	3,85,233	75,424	4,60,657	25.19
भिवानी	3,54,627	70,583	4,25,210	1,72,508	11,602	1,84,110	6,27,494	1,88,208	8,15,702	29.84
जीन्द	3,06,963	65,086	3,72,049	1,41,398	8,499	1,49,897	4,99,889	1,67,992	6,67,881	31.27
हिसार	4,00,228	1,16,589	5,16,817	1,35,302	13,453	1,48,755	6,03,469	2,68,076	8,71,545	33.62
फतेहाबाद	2,23,971	37,652	2,61,623	94,810	6,542	1,01,352	3,45,220	97,963	4,43,183	32.45
सिरसा	2,81,514	82,432	3,63,946	99,984	11,641	1,11,625	4,41,686	1,99,392	6,41,078	32.59
जोड़ 2001	45,19,240	17,22,084	62,41,324	19,32,347	2,03,795	21,36,142	85,77,673	41,89,425	1,27,67,098	29.52
1991	35,80,049	11,38,677	47,18,726	3,75,089	9,655	3,84,744	84,53,766	29,06,412	1,13,60,178	28.66

अ—अनन्तिम।

प्राप्ति स्थान : निदेशक जनगणना कार्य, हरियाणा।

क्षेत्रफल तथा जनसंख्या

बृहद औद्योगिक श्रेणियों में कार्यकर्ताओं (मुख्य + सीमान्त) की संख्या एवं प्रतिशत वितरण

संख्या 3.17

श्रेणियां	2001					
	संख्या			जोड़ का प्रतिशत		
	व्यक्ति	पुरुष	स्त्रियां	व्यक्ति	पुरुष	स्त्रियां
1	2	3	4	5	6	7
कृषक	30,18,014	18,55,547	11,62,467	36.03	32.47	43.67
कृषि श्रमिक	12,78,821	7,17,133	5,61,688	15.26	12.55	21.10
गृह उद्योग में कार्यकर्ता	2,14,755	1,32,069	82,686	2.56	2.31	3.11
अन्य कार्यकर्ता	38,65,876	30,10,777	8,55,099	46.15	52.67	32.12
कुल कार्यकर्ता (मुख्य+सीमान्त)	83,77,466	57,15,526	26,61,940	100.00	100.00	100.00

प्राप्ति स्थान : निदेशक जनगणना कार्य, हरियाणा।

नोटः- मुख्य कार्यकर्ता वह है जिसने एक वर्ष में 183 दिन या इससे अधिक एक या एक से अधिक आर्थिक क्रिया में कार्य किया है। एक व्यक्ति जिसने एक वर्ष में 183 दिन से कम कार्य किया है, सीमान्त कार्यकर्ता माना जाता है।

क्षेत्रफल तथा जनसंख्या

बृहद औद्योगिक श्रेणियों में वर्गीकृत काम करने वालों (मुख्य+सीमान्त) की जनसंख्या : 2001

संख्या 3.18

जिला	कुल कार्यकर्ता (मुख्य + सीमान्त)					
	कृषक			कृषि श्रमिक		
	व्यक्ति	पुरुष	स्त्रियां	व्यक्ति	पुरुष	स्त्रियां
1	2	3	4	5	6	7
अम्बाला	53,016	49,848	3,168	42,270	33,822	8,448
पंचकूला	30,159	20,665	9,494	10,879	7,078	3,801
यमुनानगर	58,701	55,931	2,770	54,470	47,044	7,426
कुरुक्षेत्र	73,083	63,669	9,414	70,111	46,296	23,815
कैथल	1,49,838	1,05,303	44,535	83,948	47,877	36,071
करनाल	1,21,027	95,284	25,743	1,07,946	66,952	40,994
पानीपत	89,493	58,449	31,044	55,042	29,268	25,774
सोनीपत	1,89,673	1,11,521	78,152	87,390	45,897	41,493
रोहतक	1,43,314	81,803	61,511	45,462	24,350	21,112
झज्जर	1,77,377	95,706	81,671	44,844	22,885	21,959
फरीदाबाद (अ)	1,39,735	82,972	56,763	59,998	28,538	31,460
गुड़गांव (अ)	67,019	43,717	23,302	19,489	10,595	8,894
मेवात (अ)	1,75,417	99,328	76,089	60,616	22,792	37,824
रिवाड़ी	1,48,218	76,542	71,676	44,441	17,607	26,834
महेन्द्रगढ़	1,92,519	97,633	94,886	39000	15,616	23,384
भिवानी	3,19,272	1,80,372	1,38,900	70,068	36,379	33,689
जीन्द	2,61,073	1,51,154	1,09,919	85,740	45,747	39,993
हिसार	2,89,710	1,66,933	1,22,777	1,00,806	54,222	46,584
फतेहाबाद	1,61,370	97,709	63,661	82,944	46,419	36,525
सिरसा	1,78,000	1,21,008	56,992	1,13,357	67,749	45,608
जोड़	**30,18,014**	**18,55,547**	**11,62,467**	**12,78,821**	**7,17,133**	**5,61,688**

क्षेत्रफल तथा जनसंख्या

बृहद औद्योगिक श्रेणियों में वर्गीकृत काम करने वालों (मुख्य+सीमान्त) की जनसंख्या : 2001

संख्या 3.18 (समाप्त)

जिला	कुल कार्यकर्ता (मुख्य+सीमान्त)								
	गृह उद्योग में			अन्य कार्यकर्ता			कुल कार्यकर्ता (मुख्य+सीमान्त)		
	व्यक्ति	पुरुष	स्त्रियां	व्यक्ति	पुरुष	स्त्रियां	व्यक्ति	पुरुष	स्त्रियां
1	8	9	10	11	12	13	14	15	16
अम्बाला	10,764	8,040	2,724	2,18,471	1,84,922	33,549	3,24,521	2,76,632	47,889
पंचकूला	5,631	3,505	2,126	1,31,975	1,08,875	23,100	1,78,644	1,40,123	38,521
यमुनानगर	10,831	7,091	3,740	2,12,531	1,70,223	42,308	3,36,533	2,80,289	56,244
कुरुक्षेत्र	6,407	3,919	2,488	1,58,791	1,12,526	46,265	3,08,392	2,26,410	81,982
कैथल	6,662	3,987	2,675	1,31,563	1,02,512	29,051	3,72,011	2,59,679	1,12,332
करनाल	13,426	7,980	5,446	2,13,056	1,72,698	40,358	4,55,455	3,42,914	1,12,541
पानीपत	17,695	10,268	7,427	2,20,571	1,71,871	48,700	3,82,801	2,69,856	1,12,945
सोनीपत	11,772	7,480	4,292	2,34,196	1,80,552	53,644	5,23,031	3,45,450	1,77,581
रोहतक	9,733	6,078	3,655	1,72,564	1,38,865	33,699	3,71,073	2,51,096	1,19,977
झज्जर	7,743	4,401	3,342	1,58,751	1,21,817	36,934	3,88,715	2,44,809	1,43,906
फरीदाबाद (अ)	22,137	14,980	7,157	4,73,572	3,99,519	74,053	6,95,442	5,26,009	1,69,433
गुड़गांव (अ)	11,283	6,002	5,281	2,25,714	1,74,537	51,177	3,23,505	2,34,851	88,654
मेवात (अ)	7,417	4,312	3,105	1,53,023	1,04,363	48,660	3,96,473	2,30,795	1,65,678
रिवाड़ी	8,675	5,323	3,352	1,32,288	1,00,928	31,360	3,33,622	2,00,400	1,33,222
महेन्द्रगढ़	7,889	5,013	2,876	1,12,456	85,039	27,417	3,51,864	2,03,301	1,48,563
भिवानी	12,587	7,643	4,944	2,07,393	1,48,993	58,400	6,09,320	3,73,387	2,35,933
जीन्द	8,704	5,520	3,184	1,66,429	1,28,721	37,708	5,21,946	3,31,142	1,90,804
हिसार	15,778	9,392	6,386	2,59,278	2,00,271	59,007	6,65,572	4,30,818	2,34,754
फतेहाबाद	8,842	4,777	4,065	1,09,819	83,954	25,865	3,62,975	2,32,859	1,30,116
सिरसा	10,779	6,358	4,421	1,73,435	1,19,591	53,844	4,75,571	3,14,706	1,60,865
जोड़	**2,14,755**	**1,32,069**	**82,686**	**38,65,876**	**30,10,777**	**8,55,099**	**83,77,466**	**57,15,526**	**26,61,940**

अ—अनन्तिम।

प्राप्ति स्थान : निदेशक जनगणना कार्य, हरियाणा।

क्षेत्रफल तथा जनसंख्या

हरियाणा में शहरी तथा देहाती जनसंख्या का आयु वितरण - 2001

संख्या 3.19

आयुसमूह	कुल जनसंख्या			देहाती			शहरी		
	जोड़	पुरुष	स्त्रियां	जोड़	पुरुष	स्त्रियां	जोड़	पुरुष	स्त्रियां
1	2	3	4	5	6	7	8	9	10
2001									
सभी आयु वर्ग	2,11,44,564	1,13,63,953	97,80,611	1,50,29,260	80,52,988	69,76,272	61,15,304	33,10,965	28,04,339
0—4	22,73,739	12,51,155	10,22,584	16,95,476	9,30,854	7,64,622	5,78,263	3,20,301	2,57,962
5—9	26,22,965	14,29,636	11,93,329	19,35,409	10,50,913	8,84,496	6,87,556	3,78,723	3,08,833
10—14	26,83,276	14,36,447	12,46,829	19,55,460	10,42,131	9,13,329	7,27,816	3,94,316	3,33,500
15—19	22,56,559	12,71,643	9,84,916	15,96,808	9,03,241	6,93,567	6,59,751	3,68,402	2,91,349
20—24	19,57,303	10,75,114	8,82,189	13,59,024	7,46,568	6,12,456	5,98,279	3,28,546	2,69,733
25—29	17,33,146	9,11,893	8,21,253	12,03,142	6,32,007	5,71,135	5,30,004	2,79,886	2,50,118
30—34	15,11,037	7,71,117	7,39,920	10,44,343	5,29,149	5,15,194	4,66,694	2,41,968	2,24,726
35—39	14,01,762	7,30,882	6,70,880	9,47,267	4,94,058	4,53,209	4,54,495	2,36,824	2,17,671
40—44	11,07,196	6,00,693	5,06,503	7,36,335	3,95,603	3,40,732	3,70,861	2,05,090	1,65,771
45—49	8,64,937	4,69,917	3,95,020	5,75,558	3,07,604	2,67,954	2,89,379	1,62,313	1,27,066
50—54	6,31,108	3,51,341	2,79,767	4,29,554	2,35,531	1,94,023	2,01,554	1,15,810	85,744
55—59	4,36,948	2,23,135	2,13,813	3,01,459	1,51,400	1,50,059	1,35,489	71,735	63,754
60—64	4,89,742	2,29,532	2,60,210	3,62,364	1,67,243	1,95,121	1,27,378	62,289	65,089
65—69	4,40,663	2,14,964	2,25,699	3,33,094	1,63,329	1,69,765	1,07,569	51,635	55,934
70—74	3,21,755	1,73,911	1,47,844	2,44,178	1,33,938	1,10,240	77,577	39,973	37,604
75—79	1,48,044	79,391	68,653	1,11,360	60,432	50,928	36,684	18,959	17,725
80—	1,83,885	97,585	86,300	1,40,819	76,508	64,311	43,066	21,077	21,989
आयु वर्णित नहीं की गई	80,499	45,597	34,902	57,610	32,479	25,131	22,889	13,118	9,771
0—6	33,35,537	18,33,655	15,01,882	24,82,148	13,61,694	11,20,454	8,53,389	4,71,961	3,81,428
7 और ऊपर	1,78,09,027	95,30,298	82,78,729	1,25,47,112	66,91,294	58,55,818	52,61,915	28,39,004	24,22,911

प्राप्ति स्थान : निदेशक जनगणना कार्य, हरियाणा।

क्षेत्रफल तथा जनसंख्या

हरियाणा में धर्म के अनुसार जनसंख्या - 2001

संख्या 3.20

जिला	हिन्दू	सिक्ख	मुसलमान	ईसाई	बौद्ध	जैन	अन्य धर्म	अकथित धर्म	जोड़
1	2	3	4	5	6	7	8	9	10
अम्बाला	8,56,193	1,32,463	17,263	2,885	226	5,234	57	90	10,14,411
पंचकूला	4,10,120	36,194	18,297	1,982	159	1,547	58	54	4,68,411
यमुनानगर	8,49,255	83,524	1,04,073	2,539	79	1,793	265	102	10,41,630
कुरुक्षेत्र	6,75,381	1,35,545	12,028	1,456	289	622	40	93	8,25,454
कैथल	8,48,765	88,700	6,777	1,120	152	394	45	178	9,46,131
करनाल	11,25,279	1,23,160	22,614	1,083	224	1,620	85	118	12,74,183
पानीपत	8,73,593	27,437	59,696	1,017	645	4,852	46	163	9,67,449
सोनीपत	12,34,225	4,988	31,954	469	708	6,729	2	100	12,79,175
रोहतक	9,24,541	5,079	5,665	203	605	3,959	15	61	9,40,128
झज्जर	8,69,258	1,281	8,311	113	139	836	5	129	8,80,072
फरीदाबाद	18,96,698	36,005	2,47,293	6,976	1,725	5,560	141	188	21,94,586
गुड़गांव	10,26,542	6,672	6,17,918	3,258	838	4,792	65	204	16,60,289
रिवाड़ी	7,58,328	1,668	3,194	312	120	1,633	25	71	7,65,351
महेन्द्रगढ़	8,05,991	2,026	3,434	34	58	825	58	95	8,12,521
भिवानी	14,07,363	2,542	12,740	254	321	1,733	6	63	14,25,022
जीन्द	11,34,539	29,159	20,618	200	76	5,136	33	66	11,89,827
हिसार	14,97,776	14,617	17,431	1,168	296	5,540	61	228	15,37,117
फतेहाबाद	6,60,331	1,36,660	6,554	468	174	1,704	89	178	8,06,158
सिरसा	8,01,747	3,02,942	7,056	1,648	306	2,658	159	133	11,16,649
जोड़	**1,86,55,925**	**11,70,662**	**12,22,916**	**27,185**	**7,140**	**57,167**	**1,255**	**2,314**	**2,11,44,564**

प्राप्ति स्थान : निदेशक जनगणना कार्य, हरियाणा।

क्षेत्रफल तथा जनसंख्या

जिलावार विभिन्न भाषाओं को प्रयुक्त करने वाली जनसंख्या - 2001

संख्या 3.21

जिला	हिन्दी	पंजाबी	उर्दू	अन्य	जोड़
1	2	3	4	5	6
अम्बाला	864899	133363	1141	15008	1014411
पंचकूला	404670	48767	1198	13776	468411
यमुनानगर	910847	107169	18170	5444	1041630
कुरुक्षेत्र	655072	166586	651	3145	825454
कैथल	825825	117566	695	2045	946131
करनाल	1074454	182631	2828	14270	1274183
पानीपत	872378	75241	11243	8587	967449
सोनीपत	1239315	29844	1924	8092	1279175
रोहतक	892874	43850	500	2904	940128
झज्जर	863200	8430	752	7690	880072
फरीदाबाद	2042829	69975	41911	39871	2194586
गुड़गांव	1444376	16699	175355	23859	1660289
रिवाड़ी	755496	6759	401	2695	765351
महेन्द्रगढ़	808633	2733	249	906	812521
भिवानी	1402338	17167	493	5024	1425022
जीन्द	1148337	39314	322	1854	1189827
हिसार	1429078	88194	967	18878	1537117
फतेहाबाद	453039	344002	1084	8033	806158
सिरसा	373183	736336	803	6327	1116649
जोड़	18460843	2234626	260687	188408	21144564
प्रतिशतता	87.31	10.57	1.23	0.89	100.0

प्राप्ति स्थान : निदेशक जनगणना कार्य, हरियाणा।

क्षेत्रफल तथा जनसंख्या

जिलों में अनुसूचित जातियां : 2001

संख्या 3.22

जिला	अनुसूचित जातियां									कुल जनसंख्या पर अनुसूचित जातियों की प्रतिशतता
	देहाती			शहरी			जोड़			
	जोड़	पुरुष	स्त्रियां	जोड़	पुरुष	स्त्रियां	जोड़	पुरुष	स्त्रियां	
1	2	3	4	5	6	7	8	9	10	11
अम्बाला	2,04,358	1,08,979	95,379	50,119	26,391	23,728	2,54,477	1,35,370	1,19,107	25.09
पंचकूला	49,911	26,640	23,271	22,726	12,150	10,576	72,637	38,790	33,847	15.51
यमुनानगर	2,04,137	1,09,095	95,042	51,413	27,601	23,812	2,55,550	1,36,696	1,18,854	24.53
कुरुक्षेत्र	1,42,668	75,941	66,727	26,726	14,255	12,471	1,69,394	90,196	79,198	20.52
कैथल	1,73,213	93,745	79,468	30,662	16,627	14,035	2,03,875	1,10,372	93,503	21.55
करनाल	2,14,826	1,15,264	99,562	52,598	28,191	24,407	2,67,424	1,43,455	1,23,969	20.99
पानीपत	1,10,365	59,368	50,997	42,438	23,047	19,391	1,52,803	82,415	70,388	15.79
सोनीपत	1,81,160	97,764	83,396	50,187	26,884	23,303	2,31,347	1,24,648	1,06,699	18.09
रोहतक	1,23,961	66,994	56,967	55,589	29,757	25,832	1,79,550	96,751	82,799	19.10
झज्जर	1,25,513	67,846	57,667	31,018	16,744	14,274	1,56,531	84,590	71,941	17.79
फरीदाबाद (अ)	1,64,214	88,022	76,192	1,27,167	69,441	57,726	2,91,381	1,57,463	1,33,918	14.64
गुड़गांव (अ)	91,454	48,747	42,707	36,978	19,602	17,376	1,28,432	68,349	60,083	14.75
मेवात (अ)	68,121	36,342	31,779	10,681	5,666	5,015	78,802	42,008	36,794	7.93
रिवाड़ी	1,21,789	64,049	57,740	22,663	12,109	10,554	1,44,452	76,158	68,294	18.87
महेन्द्रगढ़	1,17,306	61,158	56,148	15,206	8,018	7,188	1,32,512	69,176	63,336	16.31
भिवानी	2,25,665	1,21,265	1,04,400	53,805	28,820	24,985	2,79,470	1,50,085	1,29,385	19.61
जीन्द	1,98,790	1,07,461	91,329	36,975	19,715	17,260	2,35,765	1,27,176	1,08,589	19.82
हिसार	2,68,279	1,44,003	1,24,276	69,766	37,242	32,524	3,38,045	1,81,245	1,56,800	21.99
फतेहाबाद	1,92,707	1,01,678	91,029	28,400	15,020	13,380	2,21,107	1,16,698	1,04,409	27.43
सिरसा	2,32,480	1,22,710	1,09,770	65,076	34,234	30,842	2,97,556	1,56,944	1,40,612	26.65
जोड़	32,10,917	17,17,071	14,93,846	8,80,193	4,71,514	4,08,679	40,91,110	21,88,585	19,02,525	19.35

नोट :- हरियाणा में अनुसूचित कबीले नहीं हैं।

प्राप्ति स्थान : निदेशक जनगणना कार्य, हरियाणा।

अ—अनन्तिम।

क्षेत्रफल तथा जनसंख्या

बृहद औद्योगिक श्रेणियों में वर्गीकृत काम करने वाली अनुसूचित जातियों की जनसंख्या : 2001

संख्या 3.23

जिला	कुल कार्यकर्ता					
	कृषक			कृषि श्रमिक		
	व्यक्ति	पुरुष	स्त्रियां	व्यक्ति	पुरुष	स्त्रियां
1	2	3	4	5	6	7
अम्बाला	2,565	2,395	170	14,043	12,954	1,089
पंचकूला	1,190	864	326	1,957	1,634	323
यमुनानगर	3,138	2,970	168	19,900	18,542	1,358
कुरुक्षेत्र	2,374	2,123	251	20,133	16,567	3,566
कैथल	2,822	2,293	529	25,244	20,760	4,484
करनाल	4,299	3,601	698	25,684	20,868	4,816
पानीपत	1,683	1,348	335	9,659	7,119	2,540
सोनीपत	2,062	1,599	463	18,422	12,972	5,450
रोहतक	1,697	1,173	524	13,925	9,704	4,221
झज्जर	1,809	1,160	649	10,341	7,268	3,073
फरीदाबाद	4,437	3,285	1,152	11,608	7,794	3,814
गुड़गांव	2,180	1,571	609	4,242	3,043	1,199
रिवाड़ी	1,964	1,466	498	5,145	3,696	1,449
महेन्द्रगढ़	2,267	1,615	652	3,719	2,630	1,089
भिवानी	14,377	9,919	4,458	17,776	12,531	5,245
जीन्द	4,604	3,227	1,377	24,974	18,784	6,190
हिसार	16,859	11,393	5,466	36,477	25,303	11,174
फतेहाबाद	10,955	7,783	3,172	29,527	21,646	7,881
सिरसा	12,536	9,164	3,372	41,518	31,655	9,863
जोड़	**93,818**	**68,949**	**24,869**	**3,34,294**	**2,55,470**	**78,824**

क्षेत्रफल तथा जनसंख्या

बृहद औद्योगिक श्रेणियों में वर्गीकृत काम करने वाली अनुसूचित जातियों की जनसंख्या : 2001

संख्या 3.23 (जारी)

जिला	कुल कार्यकर्ता								
	गृह उद्योग में			अन्य कार्यकर्ता			मुख्य कार्यकर्ता		
	व्यक्ति	पुरुष	स्त्रियां	व्यक्ति	पुरुष	स्त्रियां	व्यक्ति	पुरुष	स्त्रियां
1	8	9	10	11	12	13	14	15	16
अम्बाला	1,476	1,158	318	40,250	34,297	5,953	58,334	50,804	7,530
पंचकूला	468	329	139	16,383	13,607	2,776	19,998	16,434	3,564
यमुनानगर	1,987	1,179	808	37,901	30,577	7,324	62,926	53,268	9,658
कुरुक्षेत्र	747	541	206	26,002	19,074	6,928	49,256	38,305	10,951
कैथल	856	610	246	21,726	18,086	3,640	50,648	41,749	8,899
करनाल	2,089	1,440	649	33,398	27,296	6,102	65,470	53,205	12,265
पानीपत	1,776	1,063	713	25,053	20,687	4,366	38,171	30,217	7,954
सोनीपत	1,295	893	402	33,806	27,198	6,608	55,585	42,662	12,923
रोहतक	943	656	287	26,669	21,949	4,720	43,234	33,482	9,752
झज्जर	775	521	254	24,495	19,650	4,845	37,420	28,599	8,821
फरीदाबाद	2,077	1,401	676	55,697	46,432	9,265	73,819	58,912	14,907
गुड़गांव	1,495	992	503	36,522	29,669	6,853	44,439	35,275	9,164
रिवाड़ी	1,050	858	192	21,391	18,532	2,859	29,550	24,552	4,998
महेन्द्रगढ़	547	448	99	18,589	15,918	2,671	25,122	20,611	4,511
भिवानी	1,242	912	330	37,213	29,902	7,311	70,608	53,264	17,344
जीन्द	1,067	874	193	29,126	23,806	5,320	59,771	46,691	13,080
हिसार	2,199	1,579	620	46,371	36,084	10,287	1,01,906	74,359	27,547
फतेहाबाद	1,156	830	326	22,416	18,682	3,734	64,054	48,941	15,113
सिरसा	1,653	1,159	494	31,995	23,628	8,367	87,702	65,606	22,096
जोड़	**24,898**	**17,443**	**7,455**	**5,85,003**	**4,75,074**	**1,09,929**	**10,38,013**	**8,16,936**	**2,21,077**

क्षेत्रफल तथा जनसंख्या

बृहद औद्योगिक श्रेणियों में वर्गीकृत काम करने वाली अनुसूचित जातियों की जनसंख्या : 2001

संख्या 3.23 (समाप्त)

जिला	कुल कार्यकर्ता					
	सीमान्त कार्यकर्ता			गैर-कार्यकर्ता		
	व्यक्ति	पुरुष	स्त्रियां	व्यक्ति	पुरुष	स्त्रियां
1	17	18	19	20	21	22
अम्बाला	21,559	14,440	7,119	1,74,584	70,126	1,04,458
पंचकूला	5,926	3,189	2,737	46,713	19,167	27,546
यमुनानगर	21,708	13,096	8,612	1,70,916	70,332	1,00,584
कुरुक्षेत्र	18,160	6,877	11,283	1,01,978	45,014	56,964
कैथल	32,123	12,847	19,276	1,21,104	55,776	65,328
करनाल	34,223	16,141	18,082	1,67,731	74,109	93,622
पानीपत	22,503	9,444	13,059	92,129	42,754	49,375
सोनीपत	33,918	16,253	17,665	1,41,844	65,733	76,111
रोहतक	22,314	11,410	10,904	1,14,002	51,859	62,143
झज्जर	26,290	13,019	13,271	92,821	42,972	49,849
फरीदाबाद	36,434	17,726	18,708	2,00,490	91,179	1,09,311
गुड़गांव	22,339	10,269	12,070	1,21,094	54,459	66,635
रिवाड़ी	26,734	10,787	15,947	88,168	40,819	47,349
महेन्द्रगढ़	25,659	11,016	14,643	81,731	37,549	44,182
भिवानी	41,027	17,974	23,053	1,67,835	78,847	88,988
जीन्द	38,681	16,072	22,609	1,37,313	64,413	72,900
हिसार	40,473	15,988	24,485	1,95,666	90,898	1,04,768
फतेहाबाद	33,334	12,206	21,128	1,23,719	55,551	68,168
सिरसा	40,320	15,521	24,799	1,69,534	75,817	93,717
जोड़	**5,43,725**	**2,44,275**	**2,99,450**	**25,09,372**	**11,27,374**	**13,81,998**

प्राप्ति स्थान : निदेशक जनगणना कार्य, हरियाणा।

क्षेत्रफल तथा जनसंख्या

हरियाणा के जिलों में साक्षरता : 2011(अ)

संख्या 3.24

जिला	साक्षर तथा पढे लिखे व्यक्ति								
	देहाती			शहरी			कुल		
	पुरुष	स्त्रियां	जोड़	पुरुष	स्त्रियां	जोड़	पुरुष	स्त्रियां	जोड़
1	2	3	4	5	6	7	8	9	10
अम्बाला	2,52,947	1,87,328	4,40,275	2,20,977	1,78,659	3,99,636	4,73,924	3,65,987	8,39,911
पंचकूला	1,00,327	69,949	1,70,276	1,33,428	1,08,260	2,41,688	2,33,755	1,78,209	4,11,964
यमुनानगर	2,83,036	2,03,627	4,86,663	2,00,380	1,58,250	3,58,630	4,83,416	3,61,877	8,45,293
कुरुक्षेत्र	2,53,884	1,85,475	4,39,359	1,19,123	92,640	2,11,763	3,73,007	2,78,115	6,51,122
कैथल	3,00,069	1,98,383	4,98452	93,724	69,451	1,63,175	3,93,793	2,67,834	6,61,627
करनाल	3,90,799	2,73,213	6,64,012	1,88,639	1,50,121	3,38,760	5,79,438	4,23,334	10,02,772
पानीपत	2,50,016	1,62,615	4,12,631	2,25,443	1,65,982	3,91,425	4,75,459	3,28,597	8,04,056
सोनीपत	4,25,204	2,77,694	7,02,898	1,95,169	1,46,320	3,41,489	6,20,373	4,24,014	10,44,387
रोहतक	2,54,746	1,65,192	4,19,938	1,84,951	1,45,124	3,30,075	4,39,697	3,10,316	7,50,013
झज्जर	2,95,263	1,99,199	4,94,462	1,06,179	78,927	1,85,106	4,01,442	2,78,126	6,79,568
फरीदाबाद	1,45,942	90,297	2,36,239	6,02,622	4,57,373	10,59,995	7,48,564	5,47,670	12,96,234
पलवल	2,87,925	1,63,517	4,51,442	93,274	66,191	1,59,465	3,81,199	2,29,708	6,10,907
गुड़गांव	1,95,928	1,33,081	3,29,009	4,44,042	3,38,457	7,82,499	6,39,970	4,71,538	11,11,508
मेवात	2,79,619	1,22,732	4,02,351	44,196	28,527	72,723	3,23,815	1,51,259	4,75,074
रिवाड़ी	2,80,335	1,89,897	4,70,232	1,00,041	74,338	1,74,379	3,80,376	2,64,235	6,44,611
महेन्द्रगढ़	3,31,002	2,10,909	5,41,911	56,694	41,633	98,327	3,87,696	2,52,542	6,40,238
भिवानी	5,21,953	3,34,082	8,56,035	1,35,320	1,00,703	2,36,023	6,57,273	4,34,785	10,92,058
जीन्द	3,87,289	2,43,648	6,30,937	1,26,240	91,933	2,18,173	5,13,529	3,35,581	8,49,110
हिसार	4,49,452	2,79,928	7,29,380	2,27,210	1,65,145	3,92,355	6,76,662	4,45,073	11,21,735
फतेहाबाद	2,66,048	1,77,511	4,43,559	70,271	55,161	1,25,432	3,36,319	2,32,672	5,68,991
सिरसा	3,42,722	2,30,808	5,73,530	1,29,409	1,00,206	2,29,615	4,72,131	3,31,014	8,03,145
जोड़	**62,94,506**	**40,99,085**	**1,03,93,591**	**36,97,332**	**28,13,401**	**65,10,733**	**99,91,838**	**69,12,486**	**1,69,04,324**

अ—अनन्तिम।

प्राप्ति स्थान : निदेशक जनगणना कार्य, हरियाणा।

क्षेत्रफल तथा जनसंख्या

हरियाणा में अनुसूचित जातियों में साक्षरता : 2001

संख्या 3.25

जिला	साक्षर अनुसूचित जातियों की संख्या									कुल अनुसूचित जातियों पर साक्षर अनुसूचित जातियों की प्रतिशतता*
	देहाती			शहरी			जोड़			
	पुरुष	स्त्रियां	जोड़	पुरुष	स्त्रियां	जोड़	पुरुष	स्त्रियां	जोड़	
1	2	3	4	5	6	7	8	9	10	11
अम्बाला	65,297	40,780	1,06,077	17,407	12,301	29,708	82,704	53,081	1,35,785	63.16
पंचकूला	15,648	9,854	25,502	7,926	5,015	12,941	23,574	14,869	38,443	63.43
यमुनानगर	65,338	40,851	1,06,189	17,378	11,280	28,658	82,716	52,131	1,34,847	62.88
कुरुक्षेत्र	41,617	24,898	66,515	8,447	5,286	13,733	50,064	30,184	80,248	56.94
कैथल	41,642	20,550	62,192	8,158	4,547	12,705	49,800	25,097	74,897	44.68
करनाल	59,524	32,935	92,459	16,191	10,142	26,333	75,715	43,077	1,18,792	53.78
पानीपत	32,948	17,084	50,032	13,292	7,419	20,711	46,240	24,503	70,743	56.69
सोनीपत	59,639	32,272	91,911	17,002	10,311	27,313	76,641	42,583	1,19,224	62.33
रोहतक	39,090	20,878	59,968	17,689	10,776	28,465	56,779	31,654	88,433	59.46
झज्जर	41,447	22,053	63,500	11,171	6,754	17,925	52,618	28,807	81,425	62.51
फरीदाबाद	54,750	24,124	78,874	40,105	20,076	60,181	94,855	44,200	1,39,055	55.85
गुड़गांव	47,079	25,279	72,358	15,738	9,572	25,310	62,817	34,851	97,668	63.98
रिवाड़ी	44,303	24,323	68,626	8,579	5,211	13,790	52,882	29,534	82,416	68.69
महेन्द्रगढ़	39,567	21,668	61,235	5,400	2,966	8,366	44,967	24,634	69,601	63.64
भिवानी	68,289	34,924	1,03,213	16,754	9,583	26,337	85,043	44,507	1,29,550	56.26
जीन्द	51,721	25,115	76,836	11,105	6,410	17,515	62,826	31,525	94,351	48.95
हिसार	70,384	34,238	1,04,622	21,285	11,969	33,254	91,669	46,207	1,37,876	49.83
फतेहाबाद	41,814	20,791	62,605	6,979	4,186	11,165	48,793	24,977	73,770	41.01
सिरसा	48,632	26,401	75,033	16,221	9,624	25,845	64,853	36,025	1,00,878	41.39
जोड़	**9,28,729**	**4,99,018**	**14,27,747**	**2,76,827**	**1,63,428**	**4,40,255**	**12,05,556**	**6,62,446**	**18,68,002**	**55.45**

प्राप्ति स्थान : निदेशक जनगणना कार्य, हरियाणा।

* 0-6 आयु वर्ग के बच्चे सम्मिलित नहीं हैं।

क्षेत्रफल तथा जनसंख्या

जिलावार विकलांग जनसख्या : 2001

संख्या 3.26

जिला	देखने में	वोलने में	सुनने में	चलने-फिरने में	मानसिक विकृति	जोड़
1	2	3	4	5	6	7
अम्बाला	8,293	1,319	987	6,783	2,998	20,380
पंचकूला	4,618	646	522	2,705	1,249	9,740
यमुनानगर	9,667	1,346	1,259	7,066	3,235	22,573
कुरुक्षेत्र	9,135	1,005	989	6,757	2,545	20,431
कैथल	7,025	1,233	1,388	8,609	2,167	20,422
करनाल	11,109	1,431	1,550	10,102	3,219	27,411
पानीपत	8,145	1,038	957	6,314	2,147	18,601
सोनीपत	16,210	1,580	1,506	8,773	2,880	30,949
रोहतक	5,532	1,020	1,055	6,074	2,183	15,864
झज्जर	5,997	966	1,290	6,001	1,856	16,110
फरीदाबाद	17,272	1,988	2,232	12,198	3,794	37,484
गुड़गांव	12,087	1,875	2,243	10,541	2,998	29,744
रिवाड़ी	6,334	828	1,120	5,190	1,736	15,208
महेन्द्रगढ़	7,669	1,037	1,604	6,867	1,735	18,912
भिवानी	10,650	1,742	2,255	9,978	3,239	27,864
जीन्द	15,205	1,425	1,683	10,019	2,775	31,107
हिसार	13,608	1,777	2,107	11,123	3,689	32,304
फतेहाबाद	13,939	1,093	1,277	7,161	2,154	25,624
सिरसा	18,863	1,571	1,658	9,224	2,996	34,312
जोड़	**2,01,358**	**24,920**	**27,682**	**1,51,485**	**49,595**	**4,55,040**

प्राप्ति स्थान : निदेशक जनगणना कार्य, हरियाणा।

क्षेत्रफल तथा जनसंख्या

2011(अ) की जनगणना के अनुसार भारत के विभिन्न राज्यों का क्षेत्रफल तथा जनसंख्या

संख्या 3.27

राज्य	क्षेत्रफल वर्ग किलोमीटर में	जनसंख्या	प्रतिशत वृद्धि 2001-2011	1000 पुरुषों पर स्त्रियां	प्रति वर्ग किलोमीटर में व्यक्ति	शिक्षित जनसंख्या की प्रतिशतता	
						पुरुष	स्त्रियां
1	2	3	4	5	6	7	8
भारत	32,87,240	1,21,01,93,422	17.65	940	383	82.14	65.46
आंध्र प्रदेश	2,75,045	8,46,65,533	11.09	992	308	75.76	59.74
अरुणाचल प्रदेश	83,743	13,82,611	25.92	920	17	73.69	59.57
असम	78,438	3,11,69,272	16.93	954	397	78.81	67.27
बिहार	94,163	10,38,04,637	25.07	916	1,102	73.39	53.33
छत्तीसगढ़	1,35,191	2,55,40,196	22.59	991	189	81.45	60.59
गोवा	3,702	14,57,723	8.17	968	394	92.81	81.84
गुजरात	1,96,024	6,03,83,628	19.17	918	308	87.23	70.73
हरियाणा	44,212	2,53,53,081	19.90	877	573	85.38	66.77
हिमाचल प्रदेश	55,673	68,56,509	12.81	974	123	90.83	76.60
जम्मू तथा कश्मीर	2,22,236	1,25,48,926	23.71	883	124	78.26	58.01
झारखंड	79,714	3,29,66,238	22.34	947	414	78.45	56.21
कर्नाटक	1,91,791	6,11,30,704	15.67	968	319	82.85	68.13
केरल	38,863	3,33,87,677	4.86	1084	859	96.02	91.98
मध्य प्रदेश	3,08,245	7,25,97,565	20.30	930	236	80.43	60.02
महाराष्ट्र	3,07,713	11,23,72,972	15.99	925	365	89.82	75.48
मणिपुर*	22,327	27,21,756	25.61	987	122	86.49	73.17
मेघालय	22,429	29,64,007	27.82	986	132	77.17	73.78
मिजोरम	21,081	10,91,014	22.78	975	52	93.72	89.40
नागालैंड	16,579	19,80,602	(–)0.47	931	119	83.29	76.69
उड़ीसा	1,55,707	4,19,47,358	13.97	978	269	82.40	64.36
पंजाब	50,362	2,77,04,236	13.73	893	550	81.48	71.34
राजस्थान	3,42,239	6,86,21,012	21.44	926	201	80.51	52.66
सिक्किम	7,096	6,07,688	12.36	889	86	87.29	76.43
तमिलनाडू	1,30,058	7,21,38,958	15.60	995	555	86.81	73.86
त्रिपुरा	10,486	36,71,032	14.75	961	350	92.18	83.15
उत्तर प्रदेश	2,40,928	19,95,81,477	20.09	908	828	79.24	59.26
उत्तराखंड	53,483	1,01,16,752	19.17	963	189	88.33	70.70
पश्चिमी बंगाल	88,752	9,13,47,736	13.93	947	1029	82.67	71.16

क्षेत्रफल तथा जनसंख्या

2011(अ) की जनगणना के अनुसार भारत के विभिन्न राज्यों का क्षेत्रफल तथा जनसंख्या

संख्या 3.27 (समाप्त)

राज्य	क्षेत्रफल वर्ग किलोमीटर में	जनसंख्या	प्रतिशत वृद्धि 2001-2011	1000 पुरुषों पर स्त्रियां	प्रति वर्ग किलोमीटर में व्यक्ति	शिक्षित जनसंख्या की प्रतिशतता	
						पुरुष	स्त्रियां
1	2	3	4	5	6	7	8
अण्डेमान तथा निकोबार द्वीपसमूह	8,249	3,79,944	6.68	878	46	90.11	81.84
चण्डीगढ़	114	10,54,686	17.10	818	9252	90.54	81.38
दादर तथा नगर हवेली	491	342853	55.50	775	698	86.46	65.93
दमन तथा दीव	112	2,42,911	53.54	618	2,169	91.48	79.59
दिल्ली	1,483	1,67,53,235	20.96	866	11,297	91.03	80.93
लक्षदीप	32	64,429	6.23	946	2,013	96.11	88.25
पाण्डिचेरी	479	12,44,464	27.72	1038	25.98	92.12	81.22

प्राप्ति स्थान : निदेशक जनगणना कार्य, हरियाणा।

* Excluding the population of Mao Marum, Paomata and Purul subdivisions of senapati district

स—संशोधित।

अ—अनन्तिम।

क्षेत्रफल तथा जनसंख्या

2001 जनगणना के अनुसार कार्य करने वालों की जनसंख्या (राज्य वार)

संख्या 3.28

क्रम. संख्या	भारत / राज्य / संघीय क्षेत्र	व्यक्ति (i) पुरुष (ii) स्त्रियाँ (iii)	कुल जनसंख्या	मुख्य कार्य करने वाले	मुख्य काम करने वालों की कुल जनसंख्या पर प्रतिशतता	
					1991*	2001
1	2	3	4	5	6	7
	भारत	(i)	1,02,86,10,328	31,30,04,983	34.10(R)	30.43
		(ii)	53,21,56,772	24,01,47,813	50.93(R)	45.13
		(iii)	49,64,53,556	7,28,57,170	15.93(R)	14.67
	राज्य —					
1.	आंध्र प्रदेश	(i)	7,62,10,007	2,90,40,873	42.77	38.11
		(ii)	3,85,27,413	1,94,55,492	55.13	50.50
		(iii)	3,76,82,594	95,85,381	30.05	25.442.
2.	अरुणाचल प्रदेश	(i)	10,97,968	4,15,007	45.22	37.80
		(ii)	5,79,941	2,67,384	53.52	46.10
		(iii)	5,18,027	1,47,623	35.56	28.503.
3.	असम	(i)	2,66,55,528	71,14,097	31.19	26.69
		(ii)	1,37,77,037	58,49,032	48.38	42.45
		(iii)	1,28,78,491	12,65,065	12.57	9.824
4.	बिहार	(i)	8,29,98,509	2,10,52,875	29.66	25.37
		(ii)	4,32,43,795	1,75,11,018	47.59	40.49
		(iii)	3,97,54,714	35,41,857	9.97	8.915
5.	छत्तीसगढ़	(i)	2,08,33,803	70,54,595	**	33.86
		(ii)	1,04,74,218	47,42,935	**	45.28
		(iii)	1,03,59,585	23,11,660	**	22.31
6.	गोवा	(i)	13,47,668	4,25,305	32.79	31.56
		(ii)	6,87,248	3,26,993	48.28	47.58
		(iii)	6,60,420	98,312	16.77	14.897
7.	गुजरात	(i)	5,06,71,017	1,70,25,074	34.12	33.60
		(ii)	2,63,85,577	1,34,80,566	53.17	51.09
		(iii)	2,42,85,440	35,44,508	13.73	14.608
8.	हरियाणा	(i)	2,11,44,564	62,41,324	28.66	29.52
		(ii)	1,13,63,953	49,33,004	48.26	43.41
		(iii)	97,80,611	13,08,320	6.01	13.389
9.	हिमाचल प्रदेश	(i)	60,77,900	19,63,882	34.41	32.31
		(ii)	30,87,940	13,33,361	49.08	43.18
		(iii)	29,89,960	6,30,521	19.36	21.09

क्षेत्रफल तथा जनसंख्या

2001 जनगणना के अनुसार कार्य करने वालों की जनसंख्या (राज्य वार)

संख्या. 3.28 (जारी)

क्रम. संख्या	भारत / राज्य / संघीय क्षेत्र	व्यक्ति (i) पुरुष (ii) स्त्रियाँ (iii)	कुल जनसंख्या	मुख्य कार्य करने वाले	मुख्य काम करने वालों की कुल जनसंख्या पर प्रतिशतता	
					1991*	2001
1	2	3	4	5	6	7
10.	जम्मू तथा कश्मीर	(i)	1,01,43,700	26,08,668	. .	25.72
		(ii)	53,60,926	22,26,958	. .	41.54
		(iii)	47,82,774	3,81,710	. .	7.98
11.	झारखंड	(i)	2,69,45,829	64,46,782	**	23.92
		(ii)	1,38,85,037	51,34,067	**	36.97
		(iii)	1,30,60,792	13,12,715	**	10.05
12.	कर्नाटक	(i)	5,28,50,562	1,93,64,759	38.45	36.64
		(ii)	2,68,98,918	1,38,96,845	53.53	51.66
		(iii)	2,59,51,644	54,67,914	22.73	21.07
13.	केरल	(i)	3,18,41,374	82,36,973	28.53	25.87
		(ii)	1,54,68,614	64,60,693	44.82	41.77
		(iii)	1,63,72,760	17,76,280	12.81	10.85
14.	मध्य प्रदेश	(i)	6,03,48,023	1,91,02,572	37.68	31.65
		(ii)	3,14,43,652	1,40,56,279	51.51	44.70
		(iii)	2,89,04,371	50,46,293	22.82	17.46
15.	महाराष्ट्र	(i)	9,68,78,627	3,47,48,053	39.28	35.87
		(ii)	5,04,00,596	2,44,16,295	51.24	48.44
		(iii)	4,64,78,031	1,03,31,758	26.47	22.23
16.	मणिपुर	(i)	21,66,788	6,59,364	38.55	30.43
		(ii)	10,95,634	4,30,227	44.21	39.27
		(iii)	10,71,154	2,29,137	32.65	21.39
17.	मेघालय	(i)	23,18,822	7,57,011	40.32	32.65
		(ii)	11,76,087	4,85,694	49.54	41.30
		(iii)	11,42,735	2,71,317	30.67	23.74
18.	मिजोरम	(i)	8,88,573	3,62,450	42.09	40.79
		(ii)	4,59,109	2,25,428	49.59	49.10
		(iii)	4,29,464	1,37,022	33.95	31.91
19.	नागालैंड	(i)	19,90,036	7,03,977	42.29	35.37
		(ii)	10,47,141	4,24,811	46.69	40.57
		(iii)	9,42,895	2,79,166	37.32	29.61
20.	उड़ीसा	(i)	3,68,04,660	95,89,269	32.78	26.05
		(ii)	1,86,60,570	80,04,740	52.86	42.90
		(iii)	1,81,44,090	15,84,529	12.10	8.73

क्षेत्रफल तथा जनसंख्या

2001 जनगणना के अनुसार कार्य करने वालों की जनसंख्या (राज्य वार)

संख्या. 3.28 (जारी)

क्रम. संख्या	भारत / राज्य / संघीय क्षेत्र	व्यक्ति (i) पुरुष (ii) स्त्रियाँ (iii)	कुल जनसंख्या	मुख्य कार्य करने वाले	मुख्य काम करने वालों की कुल जनसंख्या पर प्रतिशतता	
					1991*	2001
1	2	3	4	5	6	7
21.	पंजाब	(i)	2,43,58,999	78,35,732	30.07	32.17
		(ii)	1,29,85,045	64,26,028	54.12	49.49
		(iii)	1,13,73,954	14,09,704	2.79	12.39
22.	राजस्थान	(i)	5,65,07,188	1,74,36,888	31.62	30.86
		(ii)	2,94,20,011	1,28,41,318	48.53	43.65
		(iii)	2,70,87,177	45,95,570	13.04	16.96
23.	सिक्किम	(i)	5,40,851	2,12,904	40.45	39.36
		(ii)	2,88,484	1,46,541	50.82	50.80
		(iii)	2,52,367	66.363	28.63	26.29
24.	तमिलनाडू	(i)	6,24,05,679	2,37,57,783	40.81	38.07
		(ii)	3,14,00,909	1,63,03,310	56.10	51.92
		(iii)	3,10,04,770	74,54,473	25.13	24.04
25.	त्रिपुरा	(i)	31,99,203	9,12,292	29.09	28.52
		(ii)	16,42,225	7,42,054	46.99	45.18
		(iii)	15,56,978	1,70,238	10.14	10.93
26.	उत्तर प्रदेश	(i)	16,61,97,921	3,93,37,649	29.73	23.67
		(ii)	8,75,65,369	3,43,38,260	49.31	39.21
		(iii)	7,86,32,552	49,99,389	7.45	6.36
27.	उत्तराखंड	(i)	84,89,349	23,22,347	**	27.36
		(ii)	43,25,924	16,39,242	**	37.89
		(iii)	41,63,425	6,83,105	**	16.41
28.	पश्चिमी बंगाल	(i)	8,01,76,197	2,30,23,583	30.23	28.72
		(ii)	4,14,65,985	1,94,94,971	50.66	47.01
		(iii)	3,87,10,212	35,28,612	7.96	9.11
	संघीय क्षेत्र —					
1.	अण्डेमान तथा निकोबार द्वीपसमूह	(i)	3,56,152	1,13,607	32.35	31.90
		(ii)	1,92,972	97,349	52.25	50.45
		(iii)	1,63,180	16,258	8.03	9.96

क्षेत्रफल तथा जनसंख्या

2001 जनगणना के अनुसार कार्य करने वालों की जनसंख्या (राज्य वार)

संख्या. 3.28 (समाप्त)

क्रम. संख्या	भारत / राज्य / संघीय क्षेत्र	व्यक्ति (i) पुरुष (ii) स्त्रियाँ (iii)	कुल जनसंख्या	मुख्य कार्य करने वाले	मुख्य काम करने वालों की कुल जनसंख्या पर प्रतिशतता	
					1991*	2001
1	2	3	4	5	6	7
2.	चण्डीगढ़	(i)	9,00,635	3,28,989	34.83	36.53
		(ii)	5,06,938	2,77,050	54.24	54.65
		(iii)	3,93,697	51,939	10.28	13.19
3.	दादर तथा नगर हवेली	(i)	2,20,490	96,184	43.91	43.62
		(ii)	1,21,666	71,156	55.94	58.48
		(iii)	98,824	25,028	31.26	25.32
4.	दमन तथा दीव	(i)	1,58,204	67,522	31.66	42.68
		(ii)	92,512	58,874	50.67	63.64
		(iii)	65,692	8,648	12.04	13.16
5.	दिल्ली	(i)	1,38,50,507	43,17,516	31.51	31.17
		(ii)	76,07,234	37,94,345	51.61	49.88
		(iii)	62,43,273	5,23,171	7.21	8.38
6.	लक्षदीप	(i)	60,650	11,710	23.96	19.31
		(ii)	31,131	10,288	41.02	33.05
		(iii)	29,519	1,422	5.85	4.82
7.	पाण्डिचेरी	(i)	9,74,345	3,17,367	32.41	32.57
		(ii)	4,86,981	2,45,205	50.11	50.35
		(iii)	4,87,384	72,162	14.34	14.81

प्राप्ति स्थान : भारत की जनगणना, 2001 एवं निदेशक जनगणना कार्य, हरियाणा।

* जम्मू तथा कश्मीर को छोडकर।

** पुराने राज्यों की सीमाओं में सम्मिलित है।

क्षेत्रफल तथा जनसंख्या

भारत के विभिन्न राज्यों में अनुसूचित जातियों की जनसंख्या, साक्षरता तथा कार्य करने वालों की जनसंख्या, 2001

संख्या. 3.29

राज्य	अनुसूचित जातियों की जनसंख्या	कुल जनसंख्या पर अनुसूचित जातियों की प्रतिशतता	कुल अनुसूचित जातियों पर साक्षर अनुसूचित जातियों की प्रतिशतता	कुल कार्यकर्ताओं की अनुसूचित जातियों की जनसंख्या पर प्रतिशतता
1	2	3	4	5
भारत	16,66,35,700	16.20	54.69	. .
आंध्र प्रदेश	1,23,39,496	16.19	53.52	. .
अरुणाचल प्रदेश	6,188	0.56	67.64	. .
असम	18,25,949	6.85	66.78	.
बिहार	1,30,48,608	15.72	28.47	. .
गुजरात	35,92,715	7.09	70.50	. .
गोवा	23,791	1.77	71.92	. .
हरियाणा	40,91,110	19.35	55.45	. .
हिमाचल प्रदेश	15,02,170	24.72	70.31	. .
जम्मू तथा कश्मीर	7,70,155	7.59	59.03	. .
कर्नाटक	85,63,930	16.20	52.87	. .
केरल	31,23,941	9.81	82.66	. .
महाराष्ट्र	98,81,656	10.20	71.90	. .
मध्य प्रदेश	91,55,177	15.17	58.57	. .
मणिपुर	60,037	2.77	72.32	. .
मेघालय	11,139	0.48	56.27	. .
मिजोरम	272	0.03	89.20	. .
नागालैंड	—	—	—	. .
उड़ीसा	60,82,063	16.53	55.53	. .
पंजाब	70,28,723	28.85	56.22	. .
राजस्थान	96,94,462	17.16	52.24	. .
सिक्किम	27,165	5.02	63.04	. .
तमिलनाडू	1,18,57,504	19.00	63.19	. .
त्रिपुरा	5,55,724	17.37	74.68	. .
उत्तर प्रदेश	3,51,48,377	21.15	46.27	. .
पश्चिमी बंगाल	1,84,52,555	23.01	59.04	. .
उत्तराखण्ड	15,17,186	17.87	63.40	. .
झारखंड	31,89,320	11.83	37.56	. .
छत्तीसगढ़	24,18,722	11.61	63.96	. .
संघीय क्षेत्र	26,67,565	16.15	. .	. .

* कुल कार्यकर्ता :- मुख्य काम करने वाले + सीमान्त कार्यकर्ता। प्राप्ति स्थान : भारत की जनगणना – 2001.

क्षेत्रफल तथा जनसंख्या
हरियाणा की अनुमानित जनसंख्या

संख्या. 3.30 (जनसंख्या सैकडों में)

वर्ष	पहली अक्तूबर	वर्ष	पहली अक्तूबर	वर्ष	पहली अक्तूबर	वर्ष	पहली अक्तूबर	वर्ष	पहली अक्तूबर **
1	2	3	4	5	6	7	8	9	10
1961- (जनगणना)	75,905	1971 (जनगणना)	1,00,364@	1981 (जनगणना)	1,29,226@@	1991 (जनगणना)	1,64,636*	2001 (जनगणना)	2,11,446†
1961	77,149	1971	1,01,664	1981	1,31,065	1991	1.66.980	2001	2,14,670
1962	79,316	1972	1,04,291	1982	1,34,278	1992	1,71,110	2002	2,18,370
1963	81,545	1973	1,06,983	1983	1,37,569	1993	1,75,350	2003	2,22 730
1964	83,835	1974	1,09,744	1984	1,40,942	1994	1,79,730	2004	2,27,070
1965	86,190	1975	1,12,577	1985	1,44,397	1995	1,84,240	2005	2,31,400
1966	88,611	1976	1,15,482	1986	1,47,936	1996	1,88,890	2006	2,35,690
1967	91,102	1977	1,18,463	1987	1,51,562	1997	1,93,700	2007	2,39,970
1968	93,661	1978	1,21,521	1988	1,55,278	1998	1,98,670	2008	2,44,250
1969	96,292	1979	1,24,657	1989	1,59,084	1999	2,03,820	2009	2,48,490
1970	98,997	1980	1,27,875	1990	1,62,984	2000	2,09,140	2010	2,52,700
								2011	2,56,860
								2011 (जनगणना)	2,53,530

प्राप्ति स्थान : अर्थ तथा सांख्यिकीय विशलेषण विभाग, हरियाणा।

@1 अप्रैल, 1971 (जनगणना 1971) के अनुसार।

@@1 मार्च, 1981 (जनगणना 1981) के अनुसार

*1 मार्च, 1991 (जनगणना 1991) के अनुसार

** सूचना सांख्यिकी संगठन, भारत सरकार द्वारा प्रदान की गई है।

नोट :— जनसंख्या के यह वार्षिक अनुमान अन्तर्जनगणना की सम्बधित अवधि के अनुसार ज्यामितीय विकास दर के आधार पर तैयार किये गये हैं।

† 1 मार्च 2001 (जनगणना 2001) के अनुसार

क्षेत्रफल तथा जनसंख्या

हरियाणा की अनुमानित जनसंख्या (1 अक्तूबर को)

संख्या 3.31 (जनसंख्या हजारों में)

जिला	जनगणना 2001		2001-02		2002-03		2003-04	
	जनसंख्या	घनत्व	जनसंख्या	घनत्व	जनसंख्या	घनत्व	जनसंख्या	घनत्व
1	2	3	4	5	6	7	8	9
अम्बाला	1,014	644	1,032	656	1,050	667	1,071	680
पंचकूला	468	522	483	538	491	547	501	558
यमुनानगर	1,042	589	996	563	1,013	573	1,033	584
कुरुक्षेत्र	826	540	841	550	856	559	873	571
कैथल	946	408	960	414	977	422	996	430
करनाल	1,274	506	1,294	513	1,316	522	1,342	533
पानीपत	968	763	988	779	1,005	793	1,025	808
सोनीपत	1,279	603	1,297	611	1,319	622	1,345	634
रोहतक	940	539	955	547	971	556	990	567
झज्जर	880	480	901	491	917	500	935	510
फरीदाबाद	2,195	1,020	2,252	1,047	2,291	1,065	2,337	1,086
गुड़गांव	1,660	612	1,699	626	1,728	637	1,763	650
रिवाड़ी	765	480	777	487	790	496	806	506
महेन्द्रगढ़	813	428	825	434	839	442	856	451
भिवानी	1,425	298	1,447	303	1,472	308	1,501	314
जीन्द	1,190	440	1,208	447	1,229	455	1,254	464
हिसार	1,537	386	1,563	392	1,590	399	1,622	407
फतेहाबाद	806	318	819	323	833	328	850	335
सिरसा	1,117	261	1,130	264	1,150	269	1,173	274
जोड़	**21,145**	**478**	**21,467**	**486**	**21,837**	**494**	**22,273**	**504**

क्षेत्रफल तथा जनसंख्या

हरियाणा की अनुमानित जनसंख्या (1 अक्तूबर को)

संख्या. 3.31 (जारी) (जनसंख्या हजारों में)

जिला	2004-05		2005-06		2006-07		2007-08	
	जनसंख्या	घनत्व	जनसंख्या	घनत्व	जनसंख्या	घनत्व	जनसंख्या	घनत्व
1	10	11	12	13	14	15	16	17
अम्बाला	1,092	694	1,113	707	1,134	720	1,155	734
पंचकूला	511	569	521	580	531	591	541	602
यमुनानगर	1,053	596	1,073	607	1,093	618	1,113	630
कुरुक्षेत्र	890	582	907	593	924	604	941	615
कैथल	1,015	438	1,034	446	1,053	454	1,072	463
करनाल	1,368	543	1,394	553	1,420	563	1,446	574
पानीपत	1,045	824	1,065	840	1,085	856	1,105	871
सोनीपत	1,371	646	1,397	658	1,423	671	1,449	683
रोहतक	1,009	578	1,028	589	1,047	600	1,066	611
झज्जर	953	520	971	529	989	539	1,007	549
फरीदाबाद	2,383	1,108	2,428	1,129	2,473	1,150	2,518	1,171
गुड़गांव	1,797	662	1,831	675	1,865	687	1,899	700
रिवाड़ी	822	516	838	526	853	535	868	545
महेन्द्रगढ़	873	460	890	469	906	477	922	486
भिवानी	1,530	320	1,559	326	1,588	332	1,617	338
जीन्द	1,278	473	1,302	482	1,326	491	1,350	500
हिसार	1,654	415	1,686	423	1,717	431	1,748	439
फतेहाबाद	867	342	884	348	900	355	916	361
सिरसा	1,196	280	1,219	285	1,242	290	1,264	296
जोड़	22,707	514	23,140	523	23,569	533	23,997	543

क्षेत्रफल तथा जनसंख्या

हरियाणा की अनुमानित जनसंख्या (1 अक्तूबर को)

संख्या. 3.31 (समाप्त) (जनसंख्या हजारों में)

जिला	2008-09		2009-10		2010-11		2011-12	
	जनसंख्या	घनत्व	जनसंख्या	घनत्व	जनसंख्या	घनत्व	जनसंख्या	घनत्व
1	18	19	20	21	22	23	24	25
अम्बाला	1,176	747	1,196	760	1,216	773	1,236	785
पंचकूला	551	614	560	624	570	635	579	645
यमुनानगर	1,133	641	1,153	652	1,173	663	1,192	674
कुरुक्षेत्र	958	626	975	637	992	648	1,008	659
कैथल	1,091	471	1,110	479	1,129	487	1,148	495
करनाल	1,472	584	1,498	594	1,523	604	1,548	614
पानीपत	1,125	887	1,144	902	1,163	917	1,182	932
सोनीपत	1,475	695	1,501	707	1,526	719	1,551	731
रोहतक	1,085	622	1,104	633	1,123	644	1,142	654
झज्जर	1,025	559	1,043	569	1,061	579	1,078	588
फरीदाबाद	2,563	1,192	2,607	1,212	2,651	1,232	2,695	1,253
गुड़गांव	1,933	712	1,967	725	2,000	737	2,033	749
रिवाड़ी	883	554	898	563	913	573	928	582
महेन्द्रगढ़	938	494	954	502	970	511	986	519
भिवानी	1,646	344	1,675	351	1,703	356	1,731	362
जीन्द	1,374	509	1,398	517	1,422	526	1,446	535
हिसार	1,779	447	1,810	454	1,841	462	1,871	470
फतेहाबाद	932	367	948	374	964	380	980	386
सिरसा	1,286	301	1,308	306	1,330	311	1,352	316
जोड़	**24,425**	**552**	**24,849**	**562**	**25,270**	**572**	**25,686**	**581**

टिप्पणी : 1. अनुमानित आंकड़े अन्तिम हैं। प्राप्ति स्थान : अर्थ तथा सांख्यिकी विशलेषण विभाग, हरियाणा।

2. जनसंख्या का घनत्व प्रति वर्ग किलोमीटर दिया गया है।

3. जिलावार आंकड़े 1 जनवरी, 2000 को जिलों की सीमाओं के आधार पर समयोजित किए गए हैं। अत: जिलावार जनसंख्या अन्य तालिकाओं में दी गई जनसंख्या से भिन्न है।

4. पूर्णांकन करने के कारण जोड़ भिन्न हो सकते हैं।

क्षेत्रफल तथा जनसंख्या

भारत वर्ष की अनुमानित जनसंख्या (1 अक्तूबर)*

संख्या. 3.32 (जनसंख्या हजारों में)

राज्य / संघीय प्रदेश	2001	2002	2003	2004	2005
1	2	3	4	5	6
आंध्र प्रदेश	76,542	77,710	78,616	79,5022	80,369
अरुणाचल प्रदेश	1,110	1,121	1,135	1,149	1,163
असम	26,873	27,317	27,719	28,114	28,506
बिहार	84,385	85,568	87,131	88,662	90,162
छत्तीसगढ़	20,969	21,412	21,764	22,111	22,455
गोवा	1,360	1,357	1,389	1,429	1,474
गुजरात	51,349	52,079	52,944	53,798	54,642
हरियाणा	21,467	21,837	22,273	22,707	23,140
हिमाचल प्रदेश	6,131	6,203	6,279	6,354	6,426
जम्मू तथा कश्मीर	10,291	10,395	10,556	10,717	10,877
झारखंड	27,271	27,737	28,206	28,664	29,116
कर्नाटक	53,321	53,969	54,654	55,327	55,992
केरल	31,972	32,303	32,591	32,875	33,154
मध्य प्रदेश	61,055	62,312	63,521	64,720	65,910
महाराष्ट्र	97,926	99,371	1,00,966	1,02,566	1,04,160
मणिपुर	2,180	2,212	2,240	2,268	2,296
मेघालय	2,353	2,367	2,397	2,427	2,457
मिजोरम	900	907	919	930	942
नागालैंड	2,052	2,031	2,057	2,083	2,109
उड़ीसा	37,079	37,503	37,921	38,329	38,728
पंजाब	24,625	24,899	25,243	25,586	25,925
राजस्थान	57,370	58,350	59,512	60,670	61,818
सिक्किम	552	552	559	566	573
तमिलनाडू	62,742	63,332	63,883	64,416	64,933
त्रिपुरा	3,206	3,265	3,307	3,349	3,390
उत्तर प्रदेश	1,68,451	1,71,532	1,74,956	1,78,406	1,81,868
उत्तराखंड	8,578	8,720	8,866	9,013	9,160
पश्चिमी बंगाल	80,729	81,928	82,935	83,902	84,842
अंडेमान तथा निकोबार द्वीप समूह	359	372	385	399	413
चण्डीगढ़	921	935	977	1,026	1,080
दादर तथा नगर हवेली	228	223	233	246	260
दमन तथा दीव	164	178	190	201	212
दिल्ली	14,150	14,526	14,952	15,386	15,831
लक्षदीप	61	66	68	70	71
पाण्डिचेरी	980	973	1,000	1,037	1,079
भारत	10,39,701	10,55,563	10,72,344	10,89,007	11,05,535

क्षेत्रफल तथा जनसंख्या

भारत वर्ष की अनुमानित जनसंख्या (1 अक्तूबर)*

संख्या. 3.32 (समाप्त) (जनसंख्या हजारों में)

राज्य / संघीय प्रदेश	2006	2007	2008	2009	2010	2011
1	7	8	9	10	11	12
आंध्र प्रदेश	81,219	82,049	82,858	83,649	84,426	85,188
अरुणाचल प्रदेश	1,178	1,192	1,206	1,221	1,235	1,249
असम	28,896	29,282	29,660	30,037	30,413	30,791
बिहार	91,631	93,068	94,474	95,849	97,192	98,505
छत्तीसगढ़	22,797	23,134	23,466	23,796	24,124	24,452
गोवा	1,517	1,568	1,629	1,691	1,749	1,799
गुजरात	55,475	56,298	57,109	57,910	58,702	59,485
हरियाणा	23,569	23,997	24,425	24,849	25,270	25,686
हिमाचल प्रदेश	6,498	6,567	6,636	6,702	6,767	6,831
जम्मू तथा कश्मीर	11,035	11,192	11,350	11,506	11,659	11,806
झारखंड	29,567	30,008	30,438	30,865	31,293	31,727
कर्नाटक	56,647	57,292	57,927	58,552	59,170	59,780
केरल	33,426	33,694	33,958	34,216	34,467	34,708
मध्य प्रदेश	67,093	68,266	69,428	70,582	71,732	72,879
महाराष्ट्र	1,05,740	1,07,321	1,08,908	1,10,485	1,12,042	1,13,569
मणिपुर	2,325	2,353	2,381	2,409	2,438	2,466
मेघालय	2,488	2,518	2,548	2,578	2,609	2,639
मिजोरम	953	965	976	988	1,000	1,011
नागालैंड	2,135	2,161	2,187	2,212	2,238	2,264
उड़ीसा	39,121	39,505	39,877	40,243	40,603	40,961
पंजाब	26,257	26,587	26,916	27,240	27,556	27,861
राजस्थान	62,951	64,077	65,200	66,310	67,401	68,468
सिक्किम	580	587	595	602	609	616
तमिलनाडू	65,435	65,919	66,386	66,836	67,273	67,698
त्रिपुरा	3,432	3,474	3,515	3,557	3,599	3,641
उत्तर प्रदेश	1,85,330	1,88,812	1,92,325	1,95,841	1,99,347	2,02,830
उत्तराखंड	9,305	9,451	9,597	9,742	9,885	10,027
पश्चिमी बंगाल	85,768	86,659	87,506	88,335	89,158	89,987
अंडेमान तथा निकोबार द्वीप समूह	427	442	458	474	489	502
चण्डीगढ़	1,135	1,197	1,267	1,340	1,412	1,480
दादर तथा नगर हवेली	274	290	310	330	348	364
दमन तथा दीव	223	234	244	255	265	277
दिल्ली	16,291	16,760	17,236	17,725	18,231	18,758
लक्षदीप	73	74	75	75	76	76
पाण्डिचेरी	1,123	1,175	1,239	1,305	1,369	1,427
भारत	11,21,914	11,38,169	11,54,311	11,70,307	11,86,146	12,01,810

टिप्पणी : 1. अनुमानित आंकड़े अन्तिम हैं। प्राप्ति स्थान : केन्द्रीय सांख्यिकीय संगठन, भारत सरकार।

2. पूर्णांकन के कारण जोड़ भिन्न हो सकते हैं।

क्षेत्रफल तथा जनसंख्या

मुख्य धार्मिक समुदायों के अनुसार जनसंख्या (2001 की जनगणना)

संख्या. 3.33

राज्य / संघीय क्षेत्र	हिन्दू		मुस्लिम		ईसाई	
	जनसंख्या	प्रतिशत बढोत्तरी 1991-01	जनसंख्या	प्रतिशत बढोत्तरी 1991-01	जनसंख्या	प्रतिशत बढोत्तरी 1991-01
1	2	3	4	5	6	7
भारत	82,75,78,868	23.04	13,81,88,240	36.02	2,40,80,016	22.61
राज्य						
आंध्र प्रदेश	6,78,36,651	14.43	69,86,856	17.94	11,81,917	(–)2.83
अरुणाचल प्रदेश	3,79,935	18.65	20,675	73.42	2,05,548	130.92
असम	1,72,96,455	14.95	82,40,611	29.30	9,86,589	32.54
बिहार	6,90,76,919	27.12	1,37,22,048	35.48	53,137	71.58
झारखंड	1,84,75,681	—	37,31,308	—	10,93,382	—
गोवा	8,86,551	17.17	92,210	50.04	3,59,568	2.96
गुजरात	4,51,43,074	22.13	45,92,854	27.33	2,84,092	56.31
हरियाणा	1,86,55,925	27.03	12,22,916	60.11	27,185	73.16
हिमाचल प्रदेश	58,00,222	16.97	1,19,512	34.08	7,687	73.33
जम्मू तथा कश्मीर	30,05,349	—	67,93,240	—	20,299	—
कर्नाटक	4,43,21,279	15.32	64,63,127	23.48	10,09,164	17.42
केरल	1,78,83,449	7.29	78,63,842	15.84	60,57,427	7.75
मध्य प्रदेश	5,50,04,675	23.34	38,41,449	28.77	1,70,381	37.45
छत्तीसगढ़	1,97,29,670	—	4,09,615	—	4,01,035	—
महाराष्ट्र	7,78,59,385	21.59	1,02,70,485	34.63	10,58,313	19.58
मणिपुर	9,96,894	(–)5.91	1,90,939	42.99	7,37,578	17.70
मेघालय	3,07,822	18.25	99,169	61.35	16,28,986	42.13
मिजोरम	31,562	(–)9.27	10,099	122.54	7,72,809	30.69
नागालैंड	1,53,162	25.06	35,005	69.58	17,90,349	69.23
उड़ीसा	3,47,26,129	15.86	7,61,985	31.88	8,97,861	34.77
पंजाब	89,97,942	28.74	3,82,045	59.58	2,92,800	30.04
राजस्थान	5,01,51,452	27.93	47,88,227	35.82	72,660	51.41
सिक्किम	3,29,548	18.59	7,693	99.87	36,115	169.25
तमिलनाडू	5,49,85,079	11.01	34,70,647	13.69	37,85,060	19.05
त्रिपुरा	27,39,310	14.86	254,442	29.49	1,02,489	120.54
उत्तर प्रदेश	13,39,79,263	24.53	3,07,40,158	31.34	2,12,578	19.38
उत्तराखंड	72,12,260	—	10,12,141	—	27,116	—
पश्चिमी बंगाल	5,81,04,835	14.95	2,02,40,543	25.91	5,15,150	34.34
संघीय क्षेत्र						
अण्डेमान तथा निकोबार द्वीपसमूह	2,46,589	30.11	29,265	37.05	77,178	14.83
चण्डीगढ़	7,07,978	45.41	35,548	103.40	7,627	51.63
दादर तथा नगर हवेली	2,06,203	55.96	6,524	95.27	6,058	189.58
दमन तथा दीव	1,41,901	59.17	12,281	35.73	3,362	15.77
दिल्ली	1,13,58,049	44.10	16,23,520	82.49	1,30,319	56.72
लक्षदीप	2,221	(–)4.96	57,903	18.74	509	(–)14.88
पाण्डिचेरी	8,45,449	21.48	59,358	12.28	67,688	15.98

क्षेत्रफल तथा जनसंख्या

मुख्य धार्मिक समुदायों के अनुसार जनसंख्या (2001 की जनगणना)

संख्या. 3.33 (जारी)

राज्य / संघीय क्षेत्र	सिक्ख		बौद्ध		जैन	
	जनसंख्या	प्रतिशत बढोत्तरी 1991-01	जनसंख्या	प्रतिशत बढोत्तरी 1991-01	जनसंख्या	प्रतिशत बढोत्तरी 1991-01
1	8	9	10	11	12	13
भारत	1,92,15,730	18.18	79,55,207	24.54	42,25,053	26.02
राज्य						
आंध्र प्रदेश	30,998	41.48	32,037	44.62	41,846	57.53
अरुणाचल प्रदेश	1,865	54.77	1,43,028	28.42	216	237.50
असम	22,519	36.54	51,029	(–)20.28	23,957	16.04
बिहार	20,780	66.85	18,818	807.77	16,085	41.94
झारखंड	83,358	—	5,940	—	16,301	—
गोवा	970	(–)10.76	649	170.42	820	68.38
गुजरात	45,587	37.96	17,829	53.50	5,25,305	6.91
हरियाणा	11,70,662	22.35	7,140	246.94	57,167	61.96
हिमाचल प्रदेश	72,355	39.01	75,859	18.38	1,408	16.75
जम्मू तथा कश्मीर	2,07,154	—	1,13,787	—	2,518	—
कर्नाटक	15,326	51.73	3,93,300	438.68	4,12,659	26.54
केरल	2,762	24.19	2,027	808.97	4,528	24.36
मध्य प्रदेश	1,50,772	36.44	2,09,322	24.58	5,45,446	21.99
छत्तीसगढ़	69,621	—	65,267	—	56,103	—
महाराष्ट्र	2,15,337	33.60	58,38,710	15..83	13,01,843	34.79
मणिपुर	1,653	27.06	1,926	170.89	1,461	9.27
मेघालय	3,110	19.07	4,703	60.29	772	73.48
मिजोरम	326	9.03	70,494	30.49	179	4375.00
नागालैंड	1,152	57.38	1,356	133.39	2,093	74.13
उड़ीसा	17,492	1.13	9,863	7.76	9,154	45.26
पंजाब	1,45,92,387	14.29	41,487	66.41	39,276	89.16
राजस्थान	8,18,420	26.07	10,335	131.36	650,493	15.58
सिक्किम	1,176	213.60	1,52,042	37.76	183	357.50
तमिलनाडू	9,545	75.17	5,393	153.43	83,359	24.60
त्रिपुरा	1,182	59.73	98,922	(–)22.87	477	58.47
उत्तर प्रदेश	6,78,059	35.88	3,02,031	44.80	2,07,111	23.00
उत्तराखंड	2,12,025	—	12,434	—	9,249	—
पश्चिमी बंगाल	66,391	19.86	2,43,364	19.54	55,223	60.74
संघीय क्षेत्र						
अण्डेमान तथा निकोबार द्वीप समूह	1,587	17.56	421	30.75	23	35.29
चण्डीगढ़	1,45,175	11.43	1,332	90.56	2,592	69.30
दादर तथा नगर हवेली	123	515.00	457	128.50	864	63.33
दमन तथा दीव	145	43.56	126	306.45	268	26.42
दिल्ली	5,55,602	21.93	23,705	70.47	1,55,122	63.85
लक्षदीप	6	600.00	1	0.0	—	—
पाण्डिचेरी	108	272.41	73	87.18	952	102.55

क्षेत्रफल तथा जनसंख्या

मुख्य धार्मिक समुदायों के अनुसार जनसंख्या (2001 की जनगणना)

संख्या. 3.33 (समाप्त)

राज्य / संघीय क्षेत्र	अन्य		धर्म जो वर्णित नहीं	
	जनसंख्या	प्रतिशत बढोत्तरी 1991-01	जनसंख्या	प्रतिशत बढोत्तरी 1991-01
1	14	15	16	17
भारत	66,39,626	103.09	7,27,588	75.08
राज्य				
आंध्र प्रदेश	4,768	85.96	94,934	655.54
अरुणाचल प्रदेश	3,37,399	7.75	9,302	(–)47.30
असम	22,999	(–)83.36	11,369	12.75
बिहार	52,905	1124.09	37,817	4728.42
झारखंड	35,14,472	—	25,387	—
गोवा	353	(–)12.41	6,547	2280.73
गुजरात	28,698	101.91	33,578	418.34
हरियाणा	1,255	704.49	2,314	(–)30.22
हिमाचल प्रदेश	425	101.42	432	36.00
जम्मू तथा कश्मीर	97	—	1,256	—
कर्नाटक	1,15,460	1,725.45	1,20,247	232.90
केरल	2,256	(–)31.11	25,083	134.55
मध्य प्रदेश	4,09,285	807.77	16,693	(–)81.30
छत्तीसगढ़	95,187	—	7,305	—
महाराष्ट्र	2,36,841	137.39	97,713	(–)8.30
मणिपुर	2,35,280	1572.69	1,057	1661.67
मेघालय	2,67,245	(–)10.46	7,015	185.05
मिजोरम	2,443	31.41	661	(–)77.22
नागालैंड	6,108	4.05	811	665.09
उड़ीसा	3,61,981	(–)9.00	20,195	44.92
पंजाब	8,594	873.27	4,468	(–)67.87
राजस्थान	5,253	341.06	10,348	(–)25.69
सिक्किम	12,926	3356.15	1,168	658.44
तमिलनाडू	7,252	176.79	59,344	235.85
त्रिपुरा	1,277	63,750.00	1,104	110300.00
उत्तर प्रदेश	9,281	28.96	69,440	772.83
उत्तराखंड	770	—	3,354	—
पश्चिमी बंगाल	8,95,796	98.01	54,895	771.35
संघीय क्षेत्र				
अण्डेमान तथा निकोबार द्वीपसमूह	238	(–)7.03	851	35.08
चण्डीगढ़	257	542.50	126	129.09
दादर तथा नगर हवेली	90	9.76	171	—
दमन तथा दीव	103	(–)16.26	18	28.57
दिल्ली	2,174	132.26	2,016	290.70
लक्षदीप	—	—	10	233.33
पाण्डिचेरी	158	1028.57	559	2330.43

प्राप्ति स्थान : निदेशक जनगणना कार्य, हरियाणा।

क्षेत्रफल तथा जनसंख्या

अनुसूचित जातियों तथा अनुसूचित जन जातियों की जनसंख्या (2001 की जनगणना)

संख्या. 3.34

राज्य / संघीय प्रदेश	अनुसूचित जातियां					
	पुरुष	स्त्री	व्यक्ति	ग्रामीण	शहरी	राज्य / संघीय क्षेत्र में जनसंख्या से प्रतिशतता
1	2	3	4	5	6	7
भारत (1) (2)	8,60,88,760	8,05,46,940	16,66,35,700	13,30,10,878	3,36,24,822	16.20
राज्य						
आंध्र प्रदेश	62,28,011	61,11,485	1,23,39,496	1,02,19,409	21,20,087	16.19
अरुणाचल प्रदेश	3,590	2,598	6,188	3,062	3,126	0.56
असम	9,43,674	8,82,275	18,25,949	15,53,691	2,72,258	6.85
बिहार	67,84,676	62,63,932	1,30,48,608	1,21,78,555	8,70,053	15.72
झारखंड	16,40,583	15,48,737	31,89,320	25,88,094	6,01,226	11.83
गोवा	12,047	11,744	23,791	10,720	13,071	1.77
गुजरात	18,66,283	17,26,432	35,92,715	21,80,441	14,12,274	7.09
हरियाणा	21,88,585	19,02,525	40,91,110	32,10,917	8,80,193	19.35
हिमाचल प्रदेश	7,63,333	7,38,837	15,02,170	14,03,050	99,120	24.72
जम्मू तथा कश्मीर (2)	4,03,256	3,66,899	7,70,155	6,36,016	1,34,139	7.59
कर्नाटक	43,39,745	42,24,185	85,63,930	64,17,243	21,46,687	16.20
केरल	15,25,114	15,98,827	31,23,941	25,53,725	5,70,216	9.81
मध्य प्रदेश	48,04,881	43,50,296	91,55,177	69,14,726	22,40,451	15.17
छत्तीसगढ़	12,13,194	12,05,528	24,18,722	18,99,055	5,19,667	11.61
महाराष्ट्र	50,63,062	48,18,594	98,81,656	60,93,829	37,87,827	10.20
मणिपुर	29,934	30,103	60,037	20,802	39,235	2.77
मेघालय	5,920	5,219	11,139	7,065	4,074	0.48
मिजोरम	212	60	272	65	207	0.03
नागालैंड	Nil	Nil	Nil	Nil	Nil	—
उड़ीसा	30,73,278	30,08,785	60,82,063	53,78,788	7,03,275	16.53
पंजाब	37,14,350	33,14,373	70,28,723	53,18,254	17,10,469	28.85
राजस्थान	50,67,679	46,26,783	96,94,462	77,39,926	19,54,536	17.16
सिक्किम	13,807	13,358	27,165	23,872	3,293	5.02
तमिलनाडू	59,32,925	59,24,579	1,18,57,504	83,08,890	35,48,614	19.00
त्रिपुरा	2,83,186	2,72,538	5,55,724	4,55,623	1,00,101	17.37
उत्तर प्रदेश	1,85,02,838	1,66,45,539	3,51,48,377	3,08,16,596	43,31,781	21.15
उत्तराखंड	7,80,772	7,36,414	15,17,186	12,56,122	2,61,064	17.87
पश्चिमी बंगाल	94,69,659	89,82,896	1,84,52,555	1,55,24,925	29,27,630	23.01
संघीय क्षेत्र						
अण्डेमान तथा निकोबार द्वीपसमूह	Nil	Nil	Nil	Nil	Nil	—
चण्डीगढ़	86,187	71,410	1,57,597	14,740	1,42,857	17.50
दादर तथा नगर हवेली	2,159	1,945	4,104	2,834	1,270	1.86
दिल्ली	12,65,182	10,78,073	23,43,255	1,88,378	21,54,877	16.92
दमन तथा दीव	2,498	2,340	4,838	2,920	1,918	3.06
लक्षदीप	Nil	Nil	Nil	Nil	Nil	—
पाण्डिचेरी	78,140	79,631	1,57,771	88,545	69,226	16.19

क्षेत्रफल तथा जनसंख्या

अनुसूचित जातियों तथा अनुसूचित जन जातियों की जनसंख्या (2001 की जनगणना)

संख्या. 3.34 (समाप्त)

राज्य / संघीय प्रदेश	अनुसूचित जन-जातियां						
	पुरुष	स्त्री	व्यक्ति	ग्रामीण	शहरी	राज्य / संघीय क्षेत्र में जनसंख्या से प्रतिशतता	राज्य / संघीय क्षेत्र में अनुसूचित जातियों तथा अनुसूचित जन-जातियों की प्रतिशतता
1	8	9	10	11	12	13	14
भारत (1) (2)	4,26,40,829	4,16,85,411	8,43,26,240	7,73,38,597	69,87,643	8.20	24.40
राज्य							
आंध्र प्रदेश	25,48,295	24,75,809	50,24,104	46,46,923	3,77,181	6.59	22.78
अरुणाचल प्रदेश	3,52,017	3,53,141	7,05,158	6,06,278	98,880	64.22	64.78
असम	16,78,117	16,30,453	33,08,570	31,54,546	1,54,024	12.41	19.26
बिहार	3,93,114	3,65,237	7,58,351	7,17,702	40,649	0,91	16.63
झारखंड	35,65,960	35,21,108	70,87,068	65,00,014	5,87,054	26.30	38.13
गोवा	299	267	566	190	376	0.04	1.81
गुजरात	37,90,117	36,91,043	74,81,160	68,66,637	6,14,523	14.76	21.85
हरियाणा	Nil	Nil	Nil	Nil	Nil	Nil	19.35
हिमाचल प्रदेश	1,22,549	1,22038	2,44,587	2,37,060	7,527	4.02	28.74
जम्मू तथा कश्मीर (2)	5,78,949	5,27,030	11,05,979	10,54,488	51,491	10.90	18.49
कर्नाटक	17,56,238	17,07,748	34,63,986	29,34,530	5,29,456	6.55	22.75
केरल	1,80,169	1,84,020	3,64,189	3,50,019	14,170	1.14	10.95
मध्य प्रदेश	61,95,240	60,38,234	1,22,33,474	1,14,46,448	7,87,026	20.27	35.44
छत्तीसगढ़	32,87,334	33,29,262	66,16,596	62,64,835	3,51,761	31.76	43.37
महाराष्ट्र	43,47,754	42,29,522	85,77,276	74,86,537	10,90,739	8.85	19.05
मणिपुर	3,74,319	3,66,822	7,41,141	7,05,912	35,229	34.20	36.97
मेघालय	9,96,567	9,96,295	19,92,862	16,82,670	3,10,192	85.94	86.42
मिजोरम	4,22,963	4,16,347	8,39,310	4,30,883	4,08,427	94.46	94.49
नागालैंड	9,13,203	8,60,823	17,74,026	15,44,022	2,30,004	89.14	89.14
उड़ीसा	40,66,783	40,78,298	81,45,081	76,98,358	4,46,723	22.13	38.66
पंजाब	Nil	Nil	Nil	Nil	Nil	—	28.85
राजस्थान	36,50,982	34,46,724	70,97,706	67,17,830	3,79,876	12.56	29.72
सिक्किम	56,940	54,465	1,11,405	1,01,909	9,496	20.60	25.62
तमिलनाडू	3,28,917	3,22,404	6,51,321	5,51,143	1,00,178	1.04	20.04
त्रिपुरा	5,04,320	4,89,106	9,93,426	9,67,997	25,429	31.05	48.42
उत्तर प्रदेश	55,834	52,129	1,07,963	95,828	12,135	0.06	21.21
उत्तराखंड	1,31,334	1,24,795	2,56,129	2,40,209	15,920	3.02	20.89
पश्चिमी बंगाल	22,23,924	21,82,870	44,06,794	41,36,366	2,70,428	5.50	28.51

क्षेत्रफल तथा जनसंख्या

अनुसूचित जातियों तथा अनुसूचित जन जातियों की जनसंख्या (2001 की जनगणना)

संख्या. 3.34 (समाप्त)

राज्य / संघीय प्रदेश	अनुसूचित जन-जातियां						
	पुरुष	स्त्री	व्यक्ति	ग्रामीण	शहरी	राज्य / संघीय क्षेत्र में जनसंख्या से प्रतिशतता	राज्य / संघीय क्षेत्र में अनुसूचित जातियों तथा अनुसूचित जन-जातियों की प्रतिशतता
1	8	9	10	11	12	13	14
संघीय क्षेत्र							
अण्डेमान तथा निकोबार द्वीपसमूह	15,127	14,342	29,469	28,456	1,013	8.27	8.27
चण्डीगढ़	Nil	Nil	Nil	Nil	Nil	—	17.50
दादर तथा नगर हवेली	67,663	69,562	1,37,225	1,27,410	9,815	62.23	64.09
दिल्ली	Nil	Nil	Nil	Nil	Nil	—	16.92
दमन तथा दीव	7,190	6,807	13,997	11,188	2,809	8.84	11.90
लक्षदीप	28,611	28,710	57,321	32,209	25,112	94.51	94.51
पाण्डिचेरी	Nil	Nil	Nil	Nil	Nil	—	16.19

प्राप्ति स्थान : भारत की जनगणना, 2001

टिप्पणीः- (1) नागालैंड, अंडेमान व निकोबार व लक्षद्वीप द्विपसमूहों के लिए भारत के राष्ट्रपति द्वारा कोई भी जाति अनुसूचित नहीं की गई है।

(2) हरियाणा, जम्मू तथा कश्मीर, पंजाब, चन्डीगढ़, दिल्ली व पाण्डिचेरी के लिए भारत के राष्ट्रपति द्वारा कोई भी कबीले अनुसूचित नहीं की गई है।

खण्ड IV

पर्यावरण आंकड़े (जलवायु)

इस अनुभाग में मौसम संबंधी जो आंकड़े दिये गये है उनका सम्बन्ध चुने हुए स्टेशनों पर होने वाली औसत जिलावार वर्षा से है। इस अनुभाग के आंकड़े निदेशक, भू-अभिलेख, हरियाणा से प्राप्त किये गये है।

सारणी 4.1 में वर्ष 2010 में जिलावार होने वाली औसत मासिक वर्षा का पता चलता है।

सारणी 4.2 में जिलावार होने वाली मासिक सामान्य वर्षा – 5 वर्षो की औसत (2006-2010) के आंकड़ो का पता चलता है।

सारणी 4.3 में जिलावार औसत वार्षिक वर्षा को दर्शाया गया है।

पर्यावरण आंकड़े (जलवायु)

जिलावार औसत मासिक वर्षा : 2010

संख्या. 4.1 (मिलीमीटर)

जिला	मासिक वर्षा				
	जनवरी	फरवरी	मार्च	अप्रैल	मई
1	2	3	4	5	6
अम्बाला	9.0	18.0	0.0	0.0	14.5
पंचकूला	1.0	10.0	0.0	2.0	2.0
यमुनानगर	9.0	25.5	0.0	2.5	3.5
कुरुक्षेत्र	4.5	10.5	0.0	0.0	21.5
कैथल	1.3	2.3	0.0	0.0	0.0
करनाल	3.5	9.5	0.3	0.0	5.0
पानीपत	6.0	14.0	0.0	0.0	28.0
सोनीपत	4.0	16.0	0.0	0.0	16.0
रोहतक	8.0	8.0	0.0	0.0	0.0
झज्जर	2.6	6.4	0.0	0.8	3.4
फरीदाबाद	2.0	26.5	0.0	0.0	0.0
पलवल	0.0	18.0	1.5	0.0	8.7
गुड़गांव	0.0	6.5	0.0	3.0	5.2
मेवात	0.0	11.5	0.0	0.0	1.0
रिवाड़ी	0.0	7.7	0.0	0.0	0.0
महेन्द्रगढ़	0.3	8.8	0.8	0.0	4.3
भिवानी	5.6	5.6	0.0	0.0	2.0
जीन्द	12.7	10.3	1.7	3.3	11.3
हिसार	7.0	2.5	2.0	1.3	0.0
फतेहाबाद	4.0	2.5	0.0	1.0	5.5
सिरसा	6.0	10.0	0.0	0.0	2.0

पर्यावरण आंकड़े (जलवायु)

जिलावार औसत मासिक वर्षा : 2010

संख्या. 4.1 (समाप्त) (मिलीमीटर)

जिला	मासिक वर्षा							वार्षिक 2010
	जून	जुलाई	अगस्त	सितम्बर	अक्तूबर	नवम्बर	दिसम्बर	जोड़
1	7	8	9	10	11	12	13	14
अम्बाला	83.0	440.0	233.5	320.5	11.0	0.0	42.5	1172.0
पंचकूला	88.0	442.0	192.0	303.0	20.0	2.0	80.0	1142.0
यमुनानगर	24.8	428.3	504.0	346.5	12.5	12.5	14.5	1383.6
कुरुक्षेत्र	130.0	255.0	87.0	142.0	0.0	0.0	21.0	671.5
कैथल	43.3	181.3	146.0	177.0	0.0	0.0	16.3	567.5
करनाल	65.5	188.0	168.5	123.5	0.0	0.0	18.0	581.8
पानीपत	49.0	270.0	250.0	255.0	0.0	0.0	8.0	880.0
सोनीपत	17.0	245.5	220.0	190.5	0.0	2.0	7.5	718.5
रोहतक	4.5	85.5	201.5	154.5	5.0	3.0	4.5	474.5
झज्जर	5.0	100.0	260.2	147.0	0.0	1.2	5.0	531.6
फरीदाबाद	0.0	61.0	346.5	236.5	0.0	0.0	0.0	672.5
पलवल	8.0	110.3	251.8	296.0	1.5	16.2	3.5	715.5
गुड़गांव	1.7	380.8	380.5	234.8	0.0	6.8	0.0	1019.3
मेवात	13.5	185.8	300.0	359.5	0.0	15.8	2.0	889.1
रिवाड़ी	9.0	250.6	252.4	151.0	0.0	25.0	5.0	700.7
महेन्द्रगढ़	13.0	165.6	266.2	211.2	0.0	20.0	13.8	704.0
भिवानी	16.0	155.8	140.4	116.0	0.0	2.2	14.3	457.9
जीन्द	57.0	235.7	126.7	231.3	0.0	1.0	20.7	711.7
हिसार	27.0	94.5	91.0	93.5	0.0	0.0	11.4	330.2
फतेहाबाद	38.0	132.5	79.0	142.5	0.0	0.0	21.5	426.5
सिरसा	23.0	91.0	136.0	62.5	0.0	0.0	2.5	333.0

प्राप्ति स्थान : निदेशक, भू—अभिलेख, हरियाणा।

पर्यावरण आंकड़े (जलवायु)

जिलावार मासिक सामान्य वर्षा 5 वर्षो की औसत (2006-2010)

संख्या. 4.2 (मिलीमीटर)

जिला	मासिक				
	जनवरी	फरवरी	मार्च	अप्रैल	मई
1	2	3	4	5	6
अम्बाला	11.1	59.4	61.2	14.7	37.9
पंचकूला	6.0	79.4	126.0	5.3	27.0
यमुनानगर	10.2	49.5	44.5	17.6	26.6
कुरुक्षेत्र	3.9	37.8	22.8	11.2	14.2
कैथल	3.3	47.5	30.5	15.6	28.3
करनाल	7.3	26.3	21.5	9.0	30.6
पानीपत	4.0	20.5	19.3	8.0	18.4
सोनीपत	4.0	27.5	21.0	21.0	42.4
रोहतक	4.5	29.5	24.3	35.7	30.0
झज्जर	1.9	28.4	26.8	8.4	28.5
फरीदाबाद	2.0	28.0	20.0	8.0	33.6
पलवल	0.0	18.0	1.5	0.0	8.6
गुड़गांव	0.0	55.3	36.1	2.7	33.2
मेवात	0.0	46.5	12.3	2.3	29.3
रिवाड़ी	1.0	34.3	24.5	2.8	26.3
महेन्द्रगढ़	2.7	25.2	21.4	8.8	22.7
भिवानी	3.3	19.0	19.4	8.8	22.8
जीन्द	8.0	49.9	28.6	13.0	32.7
हिसार	5.8	13.4	11.8	4.8	19.0
फतेहाबाद	5.3	19.3	17.6	9.9	17.0
सिरसा	5.2	20.0	30.5	13.0	8.0

पर्यावरण आंकड़े (जलवायु)

जिलावार मासिक सामान्य वर्षा 5 वर्षो की औसत (2006-2010)

संख्या. 4.2 (समाप्त) (मिलीमीटर)

जिला	मासिक							वार्षिक
	जून	जुलाई	अगस्त	सितम्बर	अक्तूबर	नवम्बर	दिसम्बर	जोड़
1	7	8	9	10	11	12	13	14
अम्बाला	131.6	272.1	137.0	175.3	16.2	3.0	16.7	936.2
पंचकूला	93.2	236.6	227.0	177.0	21.0	5.0	42.5	1046.0
यमुनानगर	127.3	274.1	223.0	162.6	12.2	6.3	9.8	963.7
कुरुक्षेत्र	69.0	102.7	54.4	87.6	6.0	0.0	11.5	421.1
कैथल	90.4	95.8	68.5	115.9	3.0	4.0	8.3	511.1
करनाल	52.4	137.8	83.8	123.4	7.5	5.0	18.0	522.6
पानीपत	67.2	192.7	110.2	136.0	0.0	7.0	8.0	591.3
सोनीपत	58.0	183.2	134.8	164.0	0.0	15.0	4.2	675.1
रोहतक	57.1	106.1	95.6	108.0	5.0	7.0	10.7	513.5
झज्जर	60.3	104.6	138.6	124.5	0.0	1.2	5.0	528.2
फरीदाबाद	39.1	141.3	167.9	129.3	0.0	2.2	0.4	923.7
पलवल	9.0	68.5	183.5	217.4	4.2	15.1	2.1	527.9
गुड़गांव	41.2	162.5	165.7	145.3	2.5	8.0	3.2	655.7
मेवात	58.0	127.4	157.9	209.5	0.0	10.5	2.0	655.7
रिवाड़ी	58.7	166.8	117.9	121.7	4.3	25.0	3.4	586.7
महेन्द्रगढ़	124.9	118.5	119.3	111.3	18.6	10.9	7.1	591.4
भिवानी	46.5	96.7	103.0	72.9	1.6	9.3	6.0	409.3
जीन्द	91.0	147.7	80.5	153.2	3.3	4.6	8.7	621.2
हिसार	46.6	59.2	51.8	60.8	0.0	3.7	5.5	282.4
फतेहाबाद	51.6	80.7	47.1	92.1	1.5	1.6	9.2	353.3
सिरसा	52.6	45.7	49.2	33.7	4.7	1.7	2.7	267.0

प्राप्ति स्थान : निदेशक, भू—अभिलेख, हरियाणा।

पर्यावरण आंकड़े (जलवायु)
जिलावार औसत वार्षिक वर्षा

संख्या. 4.3 (सैंटीमीटर)

ज़िला	1966	1970	1975	1980	1985	1990	1995	2000	2005	2009	2010
1	2	3	4	5	6	7	8	9	10	11	12
अम्बाला	69.11	113.52	120.11	96.7	109.9	156.1	165.9	93.1	110.4	76.9	117.2
पंचकूला	*	*	*	*	*	*	*	134.1	82.7	69.1	114.2
यमुनानगर	*	*	*	*	*	145.6	148.0	113.4	94.8	93.8	138.4
कुरुक्षेत्र	*	*	62.76	60.0	52.9	55.9	102.4	45.7	29.2	29.0	67.1
कैथल	*	*	*	*	*	90.8	77.7	36.5	60.3	23.3	56.7
करनाल	54.22	56.60	57.57	83.5	44.2	88.5	74.3	47.1	42.0	52.7	58.2
पानीपत	*	*	*	*	*	53.7	87.4	40.2	51.6	55.0	88.0
सोनीपत	*	*	55.56	101.4	60.1	69.4	91.5	53.8	50.9	68.6	71.8
रोहतक	65.49	54.32	83.90	46.9	59.3	55.1	84.9	43.8	54.7	37.7	47.4
झज्जर	*	*	*	*	*	*	*	36.0	61.1	45.2	53.2
फरीदाबाद	*	*	*	52.8	59.3	63.9	59.9	37.7	38.1	44.3	67.2
पलवल	*	*	*	*	*	*	*	*	*	32.1	71.5
गुड़गांव	57.34	56.35	66.79	54.1	78.3	56.6	73.2	36.3	28.0	52.5	101.9
मेवात	*	*	*	*	*	*	*	*	0.0	50.7	88.9
रिवाड़ी	*	*	*	*	*	54.1	95.3	26.2	58.8	34.6	70.1
महेन्द्रगढ़	44.49	69.37	62.29	54.6	39.3	55.6	86.0	28.6	59.9	39.3	70.4
भिवानी	*	*	41.22	30.1	36.6	49.7	66.0	18.7	40.9	24.7	45.8
जीन्द	42.84	41.55	49.36	31.8	56.2	47.9	99.6	35.0	69.8	54.2	71.2
हिसार	41.98	42.07	40.44	29.3	35.2	41.7	47.3	9.5	35.5	18.6	33.0
फतेहाबाद	*	*	*	*	*	*	*	9.5	42.9	21.4	42.6
सिरसा	*	*	*	21.3	62.8	46.2	37.1	18.5	21.5	7.2	33.3

* सूचना पुराने जिलों में सम्मिलित है।

प्राप्ति स्थान : निदेशक, भू—अभिलेख, हरियाणा।

खण्ड V
जन्म व मृत्यु के आंकड़े

जन्म-मृत्यु आंकड़े — हरियाणा राज्य में सिविल रजिस्ट्रेशन स्कीम के अन्तर्गत जन्म तथा मृत्यु घटनाओं का पंजीकरण अनिवार्य है एवं इसे भारत सरकार के जन्म-मृत्यु पंजीकरण अधिनियम, 1969 के अन्तर्गत हरियाणा राज्य में वर्ष 1970 से लागू किया गया है । इसके अतिरिक्त जन्म मृत्यु सम्बन्धी आंकड़े सैम्पल रजिस्ट्रेशन स्कीम के अन्तर्गत एकत्रित किये जाते हैं। सैम्पल रजिस्ट्रेशन स्कीम के अधीन एकत्रित किये गये आंकड़े अधिक विश्वसनीय है, क्योंकि सिविल रजिस्ट्रेशन स्कीम में कम सूचना का संग्रह हो पाता है ।

तालिका 5.1 में सूचना सैम्पल रजिस्ट्रेशन स्कीम के अनुसार है जबकि 5.2 से 5.7 तालिकाओं मे जन्म तथा मृत्यु दर सिविल रजिस्ट्रेशन स्कीम के अनुसार है ।

तालिका 5.8 में हरियाणा तथा भारतवर्ष में आयुवर्ग के अनुसार अनुमानित मृत्यु दर का विवरण दिया गया है ।

BIRTHS AND DEATHS IN HARYANA
SAMPLE REGISTRATION SCHEME
(Per Thousand)

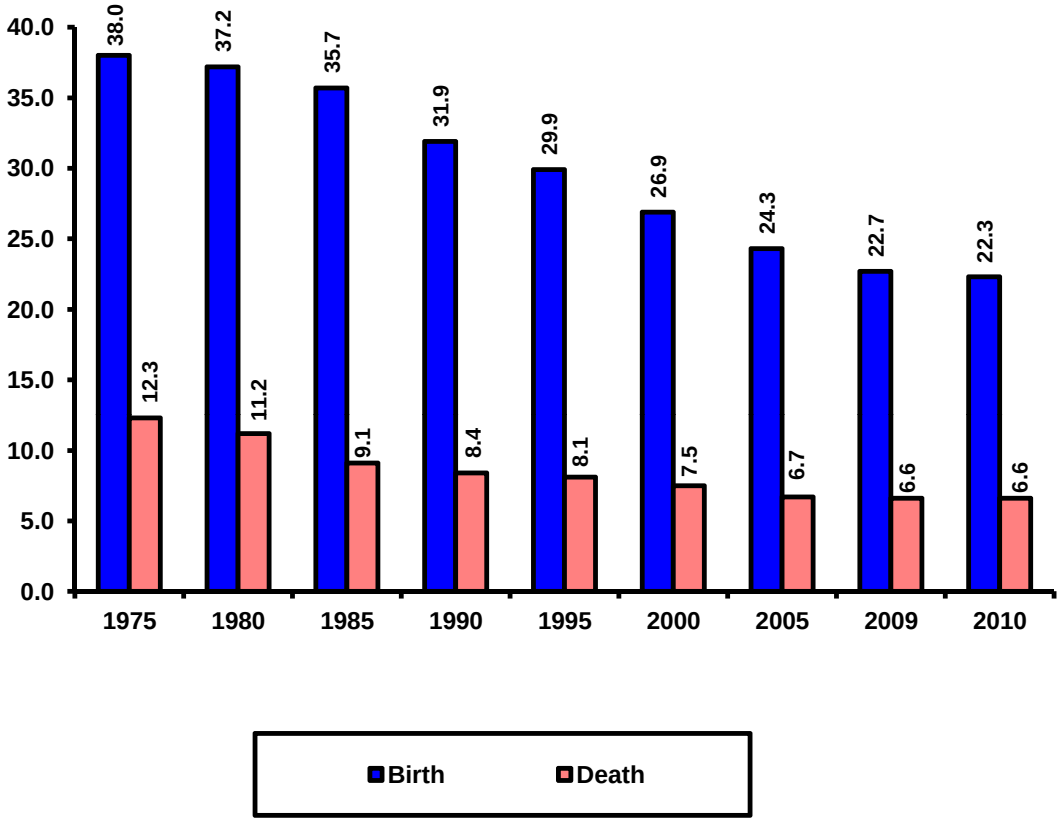

जन्म-मरण आंकड़े

सैम्पल रजिस्ट्रेशन स्कीम के अनुसार हरियाणा में जन्म दर, मृत्यु दर एवं बाल मृत्यु दर

संख्या 5.1 (प्रति हजार)

वर्ष	जन्म दर			मृत्यु दर			बाल मृत्यु दर		
	ग्रामीण	शहरी	संयुक्त	ग्रामीण	शहरी	संयुक्त	ग्रामीण	शहरी	संयुक्त
1	2	3	4	5	6	7	8	9	10
1971	44.2	32.4	42.1	10.4	7.3	9.9	74.0	58.0	72.0
1975	39.7	29.7	38.0	13.2	8.3	12.3	122.0	58.0	114.0
1980	38.3	31.4	37.2	12.0	7.2	11.2	112.2	52.8	103.5
1985	36.6	32.9	35.7	9.7	7.1	9.1	92.0	58.0	85.0
1990	33.1	27.5	31.9	8.9	6.9	8.4	73.0	53.0	69.0
1991	34.7	27.2	33.1	8.5	6.8	8.2	73.0	49.0	68.0
1992	33.8	25.3	32.0	9.2	7.0	8.7	79.0	55.0	75.0
1993	32.0	26.4	30.6	8.7	5.5	7.8	69.0	53.0	65.0
1994	32.5	25.8	30.8	8.2	7.7	8.1	70.0	68.0	70.0
1995	31.2	25.4	29.9	8.5	6.8	8.1	70.0	65.0	69.0
1996	30.1	24.1	28.8	8.4	6.9	8.1	70.0	60.0	68.0
1997	29.6	23.8	28.3	8.3	6.9	8.0	70.0	59.0	68.0
1998	28.8	23.3	27.6	8.6	6.9	8.2	72.0	59.0	70.0
1999	27.7	23.3	26.8	8.0	6.4	7.7	70.0	58.0	68.0
2000	27.9	23.0	26.9	7.9	6.2	7.5	69.0	57.0	67.0
2001	27.9	22.9	26.8	7.7	7.4	7.6	68.0	55.0	66.0
2005	25.7	21.0	24.3	7.0	5.8	6.7	64.0	45.0	60.0
2006	25.1	21.1	23.9	6.9	5.6	6.5	62.0	45.0	57.0
2007	24.5	20.8	23.4	7.0	5.7	6.6	60.0	44.0	55.0
2009	23.8	20.1	22.7	7.1	5.7	6.6	54.0	41.0	51.0
2010	23.3	19.8	22.3	7.0	5.6	6.6	51.0	38.0	48.0

स—संशोधित। प्राप्ति स्थान : महानिदेशक, स्वास्थ्य सेवाएं, हरियाणा।

जन्म-मरण आंकड़े

सैम्पल रजिस्ट्रेशन स्कीम के अनुसार हरियाणा में जन्मों की संख्या एवं लिंग अनुपात

संख्या 5.2

वर्ष/जिला	जन्मों की संख्या		
	कुल		
	व्यक्ति	पुरुष	स्त्रियां
1	2	3	4
1966	2,88,017	1,58,149	1,29,868
1970	2,95,723	1,62,169	1,33,554
1975	3,06,264	1,68,566	1,37,698
1980	3,17,271	1,77,519	1,39,752
1985	3,14,930	1,82,832	1,32,098
1990	3,40,200	1,99,187	1,41,013
1995	3,84,584	2,06,464	1,78,120
2000	4,26,161	2,37,824	1,88,337
2005	4,71,968	2,58,299	2,13,669
2009	5,38,910	2,90,867	2,48,043
2010	5,44,620	2,96,328	2,48,292
2011	5,63,557	3,07,411	2,56,146
अम्बाला	21522	11835	9687
पंचकूला	13611	7257	6354
यमुनानगर	23143	12850	10293
कुरुक्षेत्र	21952	12535	9417
कैथल	23837	13199	10638
करनाल	32250	17825	14425
पानीपत	27552	15123	12429
सोनीपत	29553	16587	12966
रोहतक	26509	14623	11886
झज्जर	15828	8719	7109
फरीदाबाद	42913	22861	20052
पलवल	29385	15592	13793
गुड़गांव	34550	18675	15875
मेवात	37606	19611	17995
रिवाड़ी	19577	10996	8581
महेन्द्रगढ़	17020	9797	7223
भिवानी	31128	16789	14339
जीन्द	26695	14490	12205
हिसार	39633	21476	18157
फतेहाबाद	22922	12415	10507
सिरसा	26371	14156	12215

जन्म-मरण आंकड़े

सैम्पल रजिस्ट्रेशन स्कीम के अनुसार हरियाणा में जन्मों की संख्या एवं लिंग अनुपात

संख्या 5.2 (समाप्त)

वर्ष/जिला	जन्मों की संख्या						जन्म के समय लिंग अनुपात (प्रति 100 स्त्रियों के पीछे पुरुष)		
	देहाती			शहरी					
	व्यक्ति	पुरुष	स्त्रियां	व्यक्ति	पुरुष	स्त्रियां	कुल	देहाती	शहरी
1	5	6	7	8	9	10	11	12	13
1966	2,43,460	1,33,913	1,09,547	44,557	24,236	20,321	122	122	119
1970	2,50,375	1,37,513	1,12,862	45,348	24,656	20,692	121	122	119
1975	2,48,415	1,37,075	1,11,340	57,849	31,491	26,358	122	123	119
1980	2,43,868	1,38,073	1,05,795	73,403	39,446	33,957	127	131	116
1985	2,28,089	1,35,452	92,637	86,841	47,380	39,461	138	146	120
1990	2,31,281	1,38,649	92,632	1,08,919	60,538	48,381	141	150	125
1995	2,57,286	1,38,739	1,18,547	1,27,298	67,725	59,573	116	117	114
2000	2,72,624	1,51,749	1,20,875	1,53,537	86,075	67,462	126	126	128
2005	2,49,875	1,34,977	1,14,898	2,22,093	1,23,322	98,771	121	117	125
2009	2,40,560	1,28,064	1,12,496	2,98,350	1,62,803	1,35,547	117	114	120
2010	2,29,348	1,23,078	1,06,270	3,15,272	1,73,250	1,42,022	119	116	122
2011	2,22,578	1,19,897	1,02,681	3,40,979	1,87,514	1,53,465	120	117	122
अम्बाला	6194	3417	2777	15328	8418	6910	122	123	122
पंचकूला	2384	1263	1121	11227	5994	5233	114	113	115
यमुनानगर	8989	4862	4127	14154	7988	6166	125	118	130
कुरुक्षेत्र	6913	3941	2972	15039	8594	6445	133	133	133
कैथल	9867	5437	4430	13970	7762	6208	124	123	125
करनाल	10745	6069	4676	21505	11756	9749	124	130	121
पानीपत	10913	5939	4974	16639	9184	7455	122	119	123
सोनीपत	10513	5807	4706	19040	10780	8260	128	123	131
रोहतक	4752	2569	2183	21757	12054	9703	123	118	124
झज्जर	8120	4381	3739	7708	4338	3370	123	117	129
फरीदाबाद	9007	4805	4202	33906	18056	15850	114	114	114
पलवल	16768	8746	8022	12617	6846	5771	113	109	119
गुड़गांव	4958	2648	2310	29592	16027	13565	118	115	118
मेवात	28406	14909	13497	9200	4702	4498	109	110	105
रिवाड़ी	7080	4260	3520	11797	6736	5061	128	121	133
महेन्द्रगढ़	6324	3500	2824	10696	6297	4399	136	124	143
भिवानी	17649	9419	8230	13479	7370	6109	117	114	121
जीन्द	12424	6572	5852	14271	7918	6353	119	112	125
हिसार	16926	9142	7784	22707	12334	10373	118	117	119
फतेहाबाद	11260	6093	5167	11662	6322	5340	118	118	118
सिरसा	11686	6118	5568	14685	8038	6647	116	110	121

प्राप्ति स्थान : महानिदेशक, स्वास्थ्य सेवाएं, हरियाणा।

जन्म-मरण आंकड़े

सिविल रजिस्ट्रेशन स्कीम के अनुसार हरियाणा में मौतें

संख्या 5.3

वर्ष/जिला	मौतों की संख्या								
	कुल			देहाती			शहरी		
	व्यक्ति	पुरुष	स्त्रियां	व्यक्ति	पुरुष	स्त्रियां	व्यक्ति	पुरुष	स्त्रियां
1	2	3	4	5	6	7	8	9	10
1966	79,612	43,713	35,899	69,702	38,190	31,512	9,910	5,523	4,387
1970	74,983	41,424	33,559	65,111	35,543	29,568	9,872	5,881	3,991
1975	84,108	46,774	37,334	68,593	37,356	31,237	15,515	9,418	6,097
1980	86,274	49,908	36,366	68,155	38,660	29,495	18,119	11,248	6,871
1985	80,417	48,130	32,287	60,301	35,519	24,782	20,116	12,611	7,505
1990	83,831	51,080	32,751	60,410	36,443	23,967	23,421	14,637	8,784
1995	1,00,605	61,335	39,270	74,747	44,992	29,755	25,858	16,343	9,515
2000	1,12,285	71,707	40,578	81,640	51,297	30,343	30,645	20,410	10,235
2005	1,12,478	79,084	33,394	74,760	51,948	22,812	37,718	27,136	10,582
2009	141681	91453	50228	90784	57286	33498	50897	34167	16730
2010	147113	94704	52609	93681	59015	34666	53432	35689	17743
2011	153530	97556	55974	93856	57891	35965	59674	39665	20009
अम्बाला	7951	4772	3179	4569	2662	1907	3382	2110	1272
पंचकूला	3245	1968	1277	1501	897	604	1744	1071	673
यमुनानगर	7786	4729	3057	4779	2903	1876	3007	1826	1181
कुरुक्षेत्र	5654	3515	2139	3742	2274	1468	1912	1241	671
कैथल	6875	4377	2498	5095	3186	1909	1780	1191	589
करनाल	9510	5971	3539	5738	3507	2231	3772	2464	1308
पानीपत	6116	3913	2203	3882	2450	1432	2234	1463	771
सोनीपत	8417	5511	2906	5552	3490	2062	2865	2021	844
रोहतक	12816	8468	4348	3729	2324	1405	9087	6144	2943
झज्जर	5366	3494	1872	4047	2589	1458	1319	905	414
फरीदाबाद	8216	5301	2915	1901	1153	748	6315	4148	2167
पलवल	5375	3361	2014	4135	2514	1621	1240	847	393
गुड़गांव	8150	5444	2706	2283	1451	832	5867	3993	1874
मेवात	4216	2558	1658	3894	2355	1539	322	203	119
रिवाड़ी	5107	3179	1928	3838	2312	1526	1269	867	402
महेन्द्रगढ़	5298	3336	1962	4276	2633	1643	1022	703	319
भिवानी	9253	5904	3349	7223	4531	2692	2030	1373	657
जीन्द	8148	5217	2931	6389	3986	2403	1759	1231	528
हिसार	12548	8094	4454	7372	4659	2713	5176	3435	1741
फतेहाबाद	5542	3460	2082	4368	2650	1718	1174	810	364
सिरसा	7941	4984	2957	5543	3365	2178	2398	1619	779

प्राप्ति स्थान : महानिदेशक, स्वास्थ्य सेवाएं, हरियाणा।

जन्म-मरण आंकड़े

सिविल रजिस्ट्रेशन स्कीम के अनुसार हरियाणा में कारणों के आधार पर वगीकृत मौतें

संख्या 5.4

वर्ष/जिला	हैजा	चेचक	बुखार	पेचिस तथा अतिसार	श्वास रोग	जख्म	अन्य सभी कारण	जोड़
1	2	3	4	5	6	7	8	9
1966	33	175	58,753	1,058	8,077	1,112	10,404	79,612
1970	—	329	49,052	595	11,115	1,334	12,558	74,983
1975	—	—	43,395	1,071	13,674	2,459	23,509	84,108
1980	—	—	50,004	1,004	7,798	2,041	25,427	86,274
1985	—	—	24,684	883	8,822	3,014	43,014	80,417
1990	—	—	355	734	5,723	2,759	74,260	83,831
1995	1	—	559	1,528	9,948	7,290	81,279	1,00,605
2000	1	—	1,419	846	7,940	4,299	97,780	1,12,285
2005	—	—	436	1,148	8,625	5,941	96,328	1,12,478
2006	—	—	422	1,527	9,465	6,474	1,05,613	1,23,501
अम्बाला	—	—	12	51	380	302	5,591	6,336
पंचकूला	—	—	4	22	153	142	2,437	2,758
यमुनानगर	—	—	7	106	545	266	5,119	6,043
कुरुक्षेत्र	—	—	8	37	187	286	4,109	4,627
कैथल	—	—	13	43	193	160	4,613	5,022
करनाल	—	—	15	72	360	386	6,618	7,451
पानीपत	—	—	4	42	394	322	3,894	4,656
सोनीपत	—	—	12	106	546	441	6,665	7,770
रोहतक	—	—	42	104	1,594	874	7,950	10,564
झज्जर	—	—	12	64	404	253	4,086	4,819
फरीदाबाद	—	—	60	107	678	552	7,912	9,309
गुड़गांव	—	—	23	40	267	335	4,273	4,938
मेवात	—	—	120	168	331	188	3,808	4,615
रिवाड़ी	—	—	18	109	272	278	3,486	4,163
महेन्द्रगढ़	—	—	24	66	686	292	3,701	4,769
भिवानी	—	—	17	111	597	314	7,121	8,160
जीन्द	—	—	2	115	479	289	5,952	6,837
हिसार	—	—	7	74	800	454	8,708	10,043
फतेहाबाद	—	—	11	46	229	142	4,072	4,500
सिरसा	—	—	11	44	370	198	5,498	6,121

प्राप्ति स्थान : महानिदेशक, स्वास्थ्य सेवाएं, हरियाणा।

टिप्पणी : - वर्ष 1987 से भारत सरकार द्वारा संशोधित प्रपत्र के अनुसार बुखार में केवल टायफाईड, खसरा, मलेरिया तथा इन्फलुएन्जा को ही सम्मिलित किया गया है। सामान्य बुखार को अन्य सभी कारण के अन्तर्गत लिया गया है।

जन्म-मरण आंकड़े

सिविल रजिस्ट्रेशन स्कीम के अनुसार हरियाणा में विभिन्न मौसमों में मौतें

संख्या 5.5

वर्ष/जिला	देहाती				शहरी				कुल मौतें
	वसन्त	गर्मी	पतझड़	सर्दी	वसन्त	गर्मी	पतझड़	सर्दी	
1	2	3	4	5	6	7	8	9	10
1966	15,144	18,607	17,644	18,307	2,146	2,419	2,609	2,736	79,612
1970	14,159	17,105	14,839	19,008	2,175	2,454	2,404	2,839	74,983
1975	13,159	17,331	20,386	17,717	3,052	3,784	4,676	4,003	84,108
1980	13,782	15,462	20,974	17,042	4,455	4,704	5,292	4,563	86,274
1985	13,767	15,670	15,783	15,081	4,799	5,376	5,083	4,858	80,417
1990	11,982	16,490	15,822	16,116	5,250	6,148	5,869	6,154	83,831
1995	14,194	19,352	20,997	20,204	5,429	7,125	6,592	6,712	1,00,605
2000	20,157	21,627	18,353	21,503	7,376	8,106	7,129	8,034	1,12,285
2005	17,217	19,812	18,550	19,181	8,460	9,717	9,449	10,092	1,12,478
2009	20,479	23,269	22,372	24,664	11,652	12,903	12,251	14,091	1,41,681
2010	22,016	22,894	22,859	25,912	12,780	12,555	13,174	14,923	1,47,113
2011	21,317	22,464	23,993	26,082	13,688	14,287	15,190	16,509	1,53,530
अम्बाला	961	1107	1126	1375	780	793	771	1038	7951
पंचकूला	366	333	339	463	413	403	443	485	3245
यमुनानगर	1128	1107	1151	1393	681	685	774	867	7786
कुरुक्षेत्र	886	876	949	1031	466	401	470	575	5654
कैथल	1157	1232	1346	1360	365	411	456	548	6875
करनाल	1285	1386	1525	1542	840	907	990	1035	9510
पानीपत	859	896	984	1143	519	520	542	653	6116
सोनीपत	1271	1277	1442	1572	621	721	747	776	8417
रोहतक	824	912	963	1030	2190	2249	2317	2331	12816
झज्जर	897	1024	985	1141	312	322	322	363	5366
फरीदाबाद	441	428	487	545	1385	1458	1651	1821	8216
पलवल	940	965	1078	1152	286	311	329	314	5375
गुड़गांव	510	561	567	645	1311	1342	1564	1650	8150
मेवात	874	1002	1087	931	88	72	86	76	4216
रिवाड़ी	923	902	945	1068	280	323	306	360	5107
महेन्द्रगढ़	959	1012	1118	1187	252	290	229	251	5298
भिवानी	1653	1756	1808	2006	480	522	521	507	9253
जीन्द	1433	1565	1635	1756	404	441	472	442	8148
हिसार	1677	1713	1931	2051	1196	1221	1354	1405	12548
फतेहाबाद	1018	1075	1121	1154	301	286	283	304	5542
सिरसा	1255	1335	1416	1537	518	609	563	708	7941

प्राप्ति स्थान : महानिदेशक, स्वास्थ्य सेवाएं, हरियाणा।

सिविल रजिस्ट्रेशन स्कीम के अनुसार हरियाणा में आयु तथा लिंग के अनुसार मौतें

जन्म-मरण आंकड़े

सिविल रजिस्ट्रेशन स्कीम के अनुसार हरियाणा में आयु तथा लिंग के अनुसार मौतें

संख्या. 5.6

वर्ष/जिला	एक वर्ष से कम		1—4 वर्ष		5—9 वर्ष		10—14 वर्ष	
	पुरुष	स्त्रियां	पुरुष	स्त्रियां	पुरुष	स्त्रियां	पुरुष	स्त्रियां
1	2	3	4	5	6	7	8	9
1966	8,892	7,592	8,813	8,786	2,271	1,773	1,221	973
1970	7,786	6,655	6,390	6,254	1,862	1,487	1,201	980
1975	8,400	6,773	5,711	6,175	2,160	1,726	1,276	1,058
1980	7,064	5,040	4,087	4,002	2,042	1,561	1,538	1,170
1985	5,056	3,160	3,289	3,089	1,378	1,019	1,041	816
1990	3,717	2,690	2,313	2,112	975	872	761	580
1995	2,503	2,428	2,159	2,117	1,037	891	979	794
2000	2,421	1,868	1,555	1,631	897	692	884	763
2005	2,704	1,421	1,255	982	1,077	606	953	537
2006	2,522	1,552	1,247	1,306	865	712	815	537
अम्बाला	83	94	39	32	23	34	24	21
पंचकूला	30	26	19	15	18	9	13	15
यमुनानगर	144	85	50	76	46	25	28	12
कुरुक्षेत्र	66	107	27	52	36	24	16	25
कैथल	71	42	57	40	36	26	33	14
करनाल	202	75	50	63	22	46	64	37
पानीपत	32	35	20	27	19	24	20	18
सोनीपत	100	57	62	52	50	49	85	44
रोहतक	380	144	103	77	81	34	95	37
झज्जर	45	31	38	33	31	24	9	6
फरीदाबाद	130	69	105	86	82	35	62	29
गुड़गांव	47	35	46	35	27	23	13	15
मेवात	176	212	170	300	64	103	52	82
रिवाड़ी	50	27	21	34	27	10	27	8
महेन्द्रगढ़	84	66	53	40	48	47	31	14
भिवानी	208	112	81	89	58	73	38	37
जीन्द	121	83	78	80	65	51	50	35
हिसार	369	121	111	64	72	20	85	40
फतेहाबाद	84	71	32	50	32	31	39	25
सिरसा	100	60	85	61	28	24	31	23

जन्म-मरण आंकड़े

सिविल रजिस्ट्रेशन स्कीम के अनुसार हरियाणा में आयु तथा लिंग के अनुसार मौतें

संख्या 5.6 (जारी)

वर्ष/जिला	15—19 वर्ष		20—29 वर्ष		30—39 वर्ष		40—49 वर्ष	
	पुरुष	स्त्रियां	पुरुष	स्त्रियां	पुरुष	स्त्रियां	पुरुष	स्त्रियां
1	10	11	12	13	14	15	16	17
1966	1,000	964	1,617	1,793	1,559	1,605	1,996	1,612
1970	1,004	990	1,745	1,923	1,496	1,602	2,020	1,601
1975	1,078	962	2,117	2,490	1,741	1,951	2,363	1,836
1980	1,326	1,149	2,974	3,124	2,287	2,045	2,814	2,036
1985	1,412	999	3,459	3,162	2,715	2,004	3,015	1,833
1990	1,714	1,040	4,534	3,218	3,562	1,832	3,721	1,663
1995	1,522	1,003	5,088	3,365	5,011	2,326	5,244	2,026
2000	1,758	1,065	5,763	3,204	6,435	2,506	7,698	2,460
2005	2,611	1,149	4,600	1,883	7,764	2,751	8,999	2,501
2006	1,351	722	5,072	2,024	6,258	1,939	9,732	2,724
अम्बाला	42	23	213	80	261	103	336	168
पंचकूला	20	11	86	49	102	52	230	72
यमुनानगर	31	50	177	97	202	96	380	144
कुरुक्षेत्र	52	18	198	87	214	89	317	129
कैथल	51	29	183	81	275	93	463	133
करनाल	69	34	303	118	383	73	639	133
पानीपत	41	27	200	68	241	59	413	102
सोनीपत	108	48	283	108	367	102	552	149
रोहतक	183	108	677	328	719	250	1,018	226
झज्जर	59	44	192	55	254	65	390	73
फरीदाबाद	103	39	436	139	527	127	811	258
गुड़गांव	58	9	257	51	246	62	377	74
मेवात	27	39	81	95	118	80	241	103
रिवाड़ी	39	13	150	39	228	34	294	87
महेन्द्रगढ़	46	36	134	65	202	71	292	86
भिवानी	109	49	289	147	436	122	562	170
जीन्द	77	33	318	104	369	140	606	156
हिसार	119	41	498	136	597	112	958	181
फतेहाबाद	48	40	180	68	219	88	366	116
सिरसा	69	31	217	109	298	121	487	164

जन्म-मरण आंकड़े

सिविल रजिस्ट्रेशन स्कीम के अनुसार हरियाणा में आयु तथा लिंग के अनुसार मौतें

संख्या 5.6 (समाप्त)

वर्ष/जिला	50—59 वर्ष		60 और अधिक वर्ष		कुल	
	पुरुष	स्त्रियां	पुरुष	स्त्रियां	पुरुष	स्त्रियां
1	18	19	20	21	22	23
1966	3,213	2,285	13,131	8,516	43,713	35,899
1970	3,609	2,510	14,311	9,557	41,424	33,559
1975	3,343	2,160	18,585	12,203	46,774	37,334
1980	3,830	2,394	21,946	13,845	49,908	36,366
1985	4,218	2,342	22,547	13,863	48,130	32,287
1990	4,495	2,047	25,288	16,697	51,080	32,751
1995	5,752	2,319	32,040	22,001	61,335	39,270
2000	7,919	2,665	36,377	23,724	71,707	40,578
2005	10,364	2,715	38,757	18,849	79,084	33,394
2006	11,530	3,511	44,431	24,651	83,823	39,678
अम्बाला	589	314	2,211	1,646	3,821	2,515
पंचकूला	277	116	1,003	595	1,798	960
यमुनानगर	399	231	2,051	1,719	3,508	2,535
कुरुक्षेत्र	363	147	1,584	1,076	2,873	1,754
कैथल	510	176	1,725	984	3,404	1,618
करनाल	683	211	2,841	1,405	5,256	2,195
पानीपत	534	94	1,787	895	3,307	1,349
सोनीपत	655	195	3,044	1,660	5,306	2,464
रोहतक	1,097	293	3,093	1,621	7,446	3,118
झज्जर	457	102	1,901	1,010	3,376	1,443
फरीदाबाद	968	244	3,383	1,676	6,607	2,702
गुड़गांव	533	136	1,881	1,013	3,485	1,453
मेवात	275	92	1,340	965	2,544	2,071
रिवाड़ी	365	101	1,666	943	2,867	1,296
महेन्द्रगढ़	367	84	2,030	973	3,287	1,482
भिवानी	704	235	3,073	1,568	5,558	2,602
जीन्द	667	202	2,277	1,325	4,628	2,209
हिसार	1,152	226	3,860	1,281	7,821	2,222
फतेहाबाद	405	130	1,551	925	2,956	1,544
सिरसा	530	182	2,130	1,371	3,975	2,146

प्राप्ति स्थान : महानिदेशक, स्वास्थ्य सेवाएं, हरियाणा।

जन्म-मरण आंकड़े
हरियाणा में बच्चों की मौतों का विवरण

संख्या. 5.7

वर्ष/जिला	एक वर्ष से कम मौतें	एक सप्ताह से कम		एक सप्ताह से अधिक परन्तु एक मास से कम		एक मास से अधिक परन्तु छः मास से कम		छः मास से अधिक परन्तु एक वर्ष से कम	
		कुल	खाना 2 से प्रतिशतता	कुल	खाना 2 से प्रतिशतता	कुल	खाना 2 से प्रतिशतता	कुल	खाना 2 से प्रतिशतता
1	2	3	4	5	6	7	8	9	10
1966	16,484	2,999	18.2	3,357	20.4	5,403	32.8	4,725	28.6
1970	14,441	2,555	17.7	3,132	21.7	4,704	32.6	4,050	28.0
1975	15,173	2,647	17.4	3,615	23.8	5,377	35.5	3,534	23.3
1980	12,104	2,182	18.0	2,487	20.6	4,842	40.0	2,593	21.4
1985	8,216	1,388	16.9	1,480	18.0	3,706	45.1	1,642	20.0
1990	6,407	1,355	21.2	1,833	28.6	1,789	27.9	1,430	22.3
1995	4,931	819	16.6	768	15.6	2,387	48.4	957	19.4
2000	4,289	1,023	23.8	519	12.1	2,066	48.2	681	15.9
2005	4,125	1,336	32.4	455	11.0	1,746	42.3	588	14.3
2006	4,074	1,933	47.4	407	10.0	1,272	31.2	462	11.3
अम्बाला	177	95	53.7	16	9.0	51	28.8	15	8.5
पंचकूला	56	29	51.8	10	17.9	8	14.3	9	16.1
यमुनानगर	229	94	41.0	19	8.3	92	40.2	24	10.5
कुरुक्षेत्र	173	76	43.9	17	9.8	62	35.8	18	10.4
कैथल	113	47	41.6	11	9.7	42	37.2	13	11.5
करनाल	277	100	36.1	29	10.5	123	44.4	25	9.0
पानीपत	67	15	22.4	—	—	33	49.3	19	28.4
सोनीपत	157	59	37.6	21	13.4	56	35.7	21	13.4
रोहतक	524	306	58.4	62	11.8	121	23.1	35	6.7
झज्जर	76	37	48.7	—	—	29	38.2	10	13.2
फरीदाबाद	199	108	54.3	16	8.0	49	24.6	26	13.1
गुड़गांव	82	33	40.2	18	22.0	23	28.0	8	9.8
मेवात	388	129	33.2	26	6.7	165	42.5	68	17.5
रिवाड़ी	77	42	54.5	4	5.2	23	29.9	8	10.4
महेन्द्रगढ़	150	71	47.3	15	10.0	35	23.3	29	19.3
भिवानी	320	199	62.2	22	6.9	83	25.9	16	5.0
जीन्द	204	120	58.8	22	10.8	46	22.5	16	7.8
हिसार	490	246	50.2	51	10.4	135	27.6	58	11.8
फतेहाबाद	155	60	38.7	16	10.3	51	32.9	28	18.1
सिरसा	160	67	41.9	32	20.0	45	28.1	16	10.0

प्राप्ति स्थान : महानिदेशक, स्वास्थ्य सेवाएं, हरियाणा।

जन्म-मरण आंकड़े

वर्ष 2010 में हरियाणा तथा भारत वर्ष में आयु वर्ग के अनुसार अनुमानित मृत्यु दर

संख्या 5.8 (प्रति हजार)

आयु वर्ग	देहाती		शहरी		Combined	
	हरियाणा	भारत	हरियाणा	भारत	हरियाणा	भारत
1	2	3	4	5	6	7
एक से कम	55.6	53.8	47.2	31.8	53.5	48.9
1—4	2.0	4.3	2.3	1.4	2.1	3.6
0—4	13.2	14.9	10.4	7.8	12.5	13.3
5—9	1.0	1.1	0.5	0.6	0.9	1.0
10—14	0.5	1.0	0.4	0.6	0.5	0.9
15—19	1.6	1.4	0.5	1.0	1.3	1.3
20—24	2.7	2.1	2.1	1.4	2.5	1.9
25—29	2.1	2.4	1.4	1.7	1.9	2.1
30—34	3.3	2.6	2.2	1.9	2.9	2.4
35—39	4.0	3.5	2.8	2.5	3.6	3.2
40—44	5.4	4.1	3.3	3.4	4.8	3.9
45—49	8.4	6.5	5.2	5.0	7.3	6.0
50—54	11.0	9.1	8.6	7.2	10.1	8.5
55—59	9.3	12.9	11.2	11.8	9.9	12.6
60—64	18.3	21.4	14.3	18.1	16.8	20.5
65—69	40.1	36.4	19.5	29.6	33.0	34.6
70—74	41.2	52.0	43.1	41.7	41.8	49.3
75—79	73.0	75.6	65.1	65.5	70.9	73.0
80—84	82.4	104.5	125.0	94.8	93.6	101.9
85 और उससे अधिक	148.9	178.3	153.9	167.9	150.1	175.7
सभी आयु	7.0	7.7	5.6	5.8	6.6	7.2

प्राप्ति स्थान : भारत के महारजिस्ट्रार।

खण्ड VI
शिक्षा

इस खण्ड में हरियाणा राज्य में शिक्षा सम्बन्धी आंकड़े दिये गये हैं। इस खण्ड में दी गई सामग्री निदेशक, उच्चतर/ सैकण्ड्री/प्राथमिक शिक्षा विभाग, हरियाणा तथा मानव संसाधन विकास मंत्रालय (शिक्षा विभाग) भारत सरकार से प्राप्त की गई है।

सारणी 6.1 में मान्यता प्राप्त संस्थाओं की संख्या दी गई है।

सारणी 6.2 में हरियाणा में महाविद्यालयों का वर्गीकरण प्रबन्ध एवं शिक्षा प्रणाली के अनुसार किया गया है।

सारणी 6.3 में हरियाणा में जिलावार महाविद्यालयों का वर्गीकरण दिया गया है।

सारणी 6.4 में हरियाणा राज्य के मान्यता प्राप्त महाविद्यालयों मे पढ़ रहे विद्यार्थियों की संख्या दी गई है।

सारणी 6.5 में हरियाणा राज्य के मान्यता प्राप्त विद्यालयों की सूचना दी गई है।

सारणी 6.6 में हरियाणा राज्य में योग्यता के अनुसार सामान्य शिक्षा के लिये मान्यता प्राप्त विद्यालयों में पढ़ रहे विद्यार्थियों की संख्या का विवरण दिया गया है।

सारणी 6.7 में हरियाणा में मान्यता प्राप्त विद्यालयों में पढ़ रहे अनुसूचित जाति के विद्यार्थियों की संख्या का श्रेणीवार विवरण दिया गया है।

सारणी 6.8 में हरियाणा के विद्यालयों में संस्थावार अध्यापकों की संख्या दी गई है।

सारणी 6.9 में हरियाणा में श्रेणीवार विद्यार्थियों की संख्या दी गई है।

सारणी 6.10 में इंजीनियरिंग के स्नातक पाठयक्रमों में विभागानुसार प्रवेश क्षमता के आंकड़े सम्मिलित किये गये हैं।

सारणी 6.11 में शिक्षा के स्तर के अनुसार शैक्षणिक संस्थाओं पर किया गया व्यय दर्शाया गया है।

सारणी 6.12 में वर्षवार प्रति अध्यापक विद्यार्थियों की संख्या दी गई है।

सारणी 6.13 से 6.15 में भारत में राज्यवार प्रमाणित संस्थाओं, अध्यापकों तथा विद्यार्थियों की संख्या दी गई है।

सारणी 6.16 व 6.17 में भारत में राज्यवार मान्यता प्राप्त विद्यालयों में सामान्य शिक्षा के लिए तथा अनुसूचित जाति के छात्रों के लिए दाखिले का अनुपात दर्शाया गया है।

शिक्षा

हरियाणा में मान्यता प्राप्त संस्थाओं की संख्या

संख्या 6.1

संस्था की किस्म	1966-67	1970-71	1975-76	1980-81
1	2	3	4	5
विश्वविद्यालय	1	1	3	3
कला तथा विज्ञान महाविद्यालय	40	65	98	98
शारीरिक शिक्षा महाविद्यालय	—	—	1	1
अध्यापक प्रशिक्षण महाविद्यालय	5	12	19	20
उच्च/वरिष्ठ माध्यमिक विद्यालय	597	975	1,129	1,473
माध्यमिक/उच्च बुनियादी विद्यालय	735	760	758	881
प्राथमिक/निम्न बुनियादी विद्यालय	4,447	4,204	5,149	4,934
पूर्व प्राथमिक विद्यालय	2	3	7	27
शारीरिक शिक्षा विद्यालय	—	—	1	—
अध्यापक प्रशिक्षण विद्यालय	10	12	10	1
विककलांग व्यक्तियों के लिए विद्यालय	5	5	5	5

शिक्षा

हरियाणा में मान्यता प्राप्त संस्थाओं की संख्या

संख्या 6.1 (समाप्त)

संस्था की किस्म	1985-86	1990-91	1995-96	2000-01	2005-06	2009-10	2010-11
1	6	7	8	9	10	11	12
विश्वविद्यालय	3	3	4	4	5	24	24
कला तथा विज्ञान महाविद्यालय	110	120	130	150	168	190	192
शारीरिक शिक्षा महाविद्यालय	1	1	1	1	1	1	1
अध्यापक प्रशिक्षण महाविद्यालय	18	18	18	20	36	472	472
उच्च/वरिष्ठ माध्यमिक विद्यालय	1,946	2,356	2,998	4,138	5,317	6,771	6983
माध्यमिक/उच्च बुनियादी विद्यालय	1,121	1,399	1,499	1,887	2,168	3,439	3610
प्राथमिक/निम्न बुनियादी विद्यालय	5,078	5,109	5,474	11,013	12,152	13,073	14448
पूर्व प्राथमिक विद्यालय	27	27	27	27	27	21	21
शारीरिक शिक्षा विद्यालय	—	—	—	—	—	—	—
अध्यापक प्रशिक्षण विद्यालय	—	—	17	17	17	17	17
विककलांग व्यक्तियों के लिए विद्यालय	5	6	6	6	6	6	6

स— संशोधित।

प्राप्ति स्थान : निदेशक सैकण्डरी/माध्यमिक /प्राथमिक शिक्षा, हरियाणा।

शिक्षा

हरियाणा में प्रबन्ध की दृष्टि से महाविद्यालयों का वर्गीकरण और उनकी शिक्षा प्रणाली

संख्या 6.2

शिक्षा पद्धति	जोड़									
	66-67	75-76	80-81	85-86	90-91	95-96	2000-01	2005-06	2010-11	2011-12
1	2	3	4	5	6	7	8	9	10	11
कला तथा विज्ञान—										
सामान्य	31	76	75	83	89	89	102	108	120	121
स्त्रियों के लिए	9	22	23	27	31	41	48	60	70	71
औषधि—										
सामान्य	1	6	4	4	4	5	7	7	24	24
स्त्रियों के लिए	—	—	1	1	1	1	1	2	—	3
शिक्षा—										
सामान्य	5	16	15	15	15	15	16	33	440	440
स्त्रियों के लिए	—	3	5	3	3	3	4	3	32	32
विधि*	—	1	—*	—*	—*	—*	1	1	11	11
इन्जीनियरी	1	1	1	1	2	4	25	44	52	161
कृषि	2	2	2	2	2	2	3	3	7	7
वाणिज्य	—	—	—	—	—	—	—	—	1	—
शरीरिक प्रशिक्षण	—	1	1	1	1	1	1	1	1	1
प्राच्य अध्ययन @	—	—	15	15	15	15	15	15	13	13
पशु चिकित्सा विज्ञान @@	1	2	2	2	2	2	2	2	2	—
टैक्नोलोजी	1	1	1	1	1	1	1	1	2	2
डेरी विज्ञान	1	1	1	1	1	1	1	1	1	1
वास्तु कला	—	—	—	—	—	—	—	—	—	—
गृह विज्ञान **	—	1	—	—	—	—	—	—	—	—
देहाती संस्था	—	—	—	—	—	—	—	—	—	—
सहकारी प्रशिक्षण संस्थान	—	—	—	—	1	1	1	1	—	—
जोड़	**52**	**133**	**146**	**156**	**168**	**181**	**228**	**282**	**776**	**887**
सामान्य	**43**	**108**	**117**	**125**	**133**	**136**	**175**	**217**	**674**	**781**
स्त्रियों के लिये	**9**	**25**	**29**	**31**	**35**	**45**	**53**	**65**	**102**	**106**

* विधि महाविद्यालय, कुरुक्षेत्र अब कुरुक्षेत्र विश्वविद्यालय का विभाग बना दिया गया है।

**1977-78 से गृह विज्ञान महाविद्यालय कला एवं विज्ञान महाविद्यालयों में जोड़ दिया गया है।

@ प्राच्य अध्ययन सम्बन्धी संस्थाओं की सूचना 1978-79 से एकत्रित की जा रही है।

@@ पशु विज्ञान महाविद्यालय शामिल है।

शिक्षा

हरियाणा में प्रबन्ध की दृष्टि से महाविद्यालयों का वर्गीकरण और उनकी शिक्षा प्रणाली

संख्या 6.2 (जारी)

शिक्षा पद्धति	जोड़									
	66-67	75-76	80-81	85-86	90-91	95-96	2000-01	2005-06	2010-11	2011-12
1	12	13	14	15	16	17	18	19	20	21
कला तथा विज्ञान —										
सामान्य	8	12	23	32	39	39	48	49	60	61
स्त्रियों के लिए	2	1	1	1	2	3	7	11	16	17
औषधि —										
सामान्य	1	1	1	1	1	2	2	2	2	2
स्त्रियों के लिए	—	—	—	—	—	—	—	—	—	—
शिक्षा —										
सामान्य	1	1	1	1	1	1	2	2	2	2
स्त्रियों के लिए	—	—	—	—	—	—	—	—	—	—
विधि*	—	—	—	—	—	—	—	—	—	—
इन्जीनियरी	1	—	—	1	1	4	3	6	10	10
कृषि	—	—	—	—	—	—	—	—	1	1
वाणिज्य	—	—	—	—	—	—	—	—	—	—
शरीरिक प्रशिक्षण	—	—	—	—	—	—	—	—	—	—
प्राच्य अध्ययन @	—	—	1	—	—	—	1	1	—	—
पशु चिकित्सा विज्ञान @@	—	—	—	—	—	—	—	—	—	—
टैक्नोलोजी	—	—	—	—	—	—	—	—	1	1
डेरी विज्ञान	1	1	1	1	1	1	1	1	1	1
वास्तु कला	—	—	—	—	—	—	—	—	—	—
गृह विज्ञान **	—	—	—	—	—	—	—	—	—	—
देहाती संस्था	—	—	—	—	—	—	—	—	—	—
सहकारी प्रशिक्षण संस्थान	—	—	—	—	—	1	1	1	—	—
जोड़	14	16	28	37	45	51	65	73	93	95
सामान्य	12	15	27	36	43	48	58	62	77	78
स्त्रियों के लिये	2	1	1	1	2	3	7	11	16	17

शिक्षा

हरियाणा में प्रबन्ध की दृष्टि से महाविद्यालयों का वर्गीकरण और उनकी शिक्षा प्रणाली

संख्या 6.2 (समाप्त)

शिक्षा पद्धति	सहायता प्राप्त										गैर सहायता प्राप्त			
	66-67	75-76	80-81	85-86	90-91	95-96	2000-01	2005-06	2010-11	2011-12	2000-01	2005-06	2010-11	2011-12
1	22	23	24	25	26	27	28	29	30	31	32	33	34	35
कला तथा विज्ञान—														
सामान्य	23	64	52	51	50	50	47	48	48	48	7	11	12	12
स्त्रियों के लिए	7	21	22	26	29	38	33	33	34	34	8	16	20	20
औषधि—														
सामान्य	—	5	3	3	3	3	5	5	1	1	—	—	21	21
स्त्रियों के लिए	—	—	1	1	1	1	1	1	1	1	—	1	2	2
शिक्षा—														
सामान्य	4	15	14	14	14	14	13	15	12	12	1	16	426	426
स्त्रियों के लिए	—	3	5	3	3	3	3	—	2	2	1	3	30	30
विधि*	—	1	—	—	—	—	—	—	—	--	1	1	11	11
इन्जीनियरी	—	1	1	1	1	—	1	2	4	4	21	36	38	147
कृषि	2	2	2	2	2	2	3	3	—	--	—	—	6	6
वाणिज्य	—	—	—	—	—	—	—	—	—	--	—	—	1	-
शरीरिक प्रशिक्षण	—	1	1	1	1	1	1	1	—	--	—	—	1	1
प्राच्य अध्ययन @	—	—	14	14	15	15	14	14	2	2	—	—	11	11
पशु चिकित्सा विज्ञान @@	1	2	2	2	2	2	2	2	—	--	—	—	—	--
टैक्नोलोजी	1	1	1	1	1	1	1	1	1	1	—	—	—	--
डेरी विज्ञान	—	—	—	—	—	—	—	—	—	--	—	—	—	--
वास्तु कला	—	—	—	—	—	—	—	—	—	--	—	—	—	--
गृह विज्ञान **	—	1	—	—	—	—	—	—	—	--	—	—	—	--
देहाती संस्था	—	—	—	—	—	—	—	—	—	--	—	—	—	--
सहकारी प्रशिक्षण संस्थान	—	—	—	—	1	—	—	—	—	--	—	—	—	--
जोड़	38	117	118	119	123	130	124	125	105	105	39	84	579	687
सामान्य	31	93	90	89	90	88	87	91	68	68	30	64	527	635
स्त्रियों के लिये	7	24	28	30	33	42	37	34	37	37	9	20	52	52

प्राप्ति स्थान : उच्चतर शिक्षा आयुक्त, हरियाणा।

नोट : वर्ष 1999-2000 से कुछ महाविद्यालय गैर सहायता प्राप्त हो गये हैं।

शिक्षा

हरियाणा में प्रबन्ध की दृष्टि से महाविद्यालयों का वर्गीकरण और उनकी शिक्षा प्रणाली (जिलावार)

संख्या 6.3 (2011-12)

शिक्षा पद्धति	हिसार			
	जोड़	सरकार द्वारा संचालित	सहायता प्राप्त	गैर सहायता प्राप्त
1	2	3	4	5
कला तथा विज्ञान—				
सामान्य	9	5	2	2
स्त्रियों के लिए	3	1	2	—
औषधि—				
सामान्य	—	—	—	—
स्त्रियों के लिए	—	—	—	—
शिक्षा—				
सामान्य	25	—	1	24
स्त्रियों के लिए	2	—	—	2
विधि*	1	—	—	1
इन्जीनियरी	3	2	—	1
कृषि	1	1	—	—
वाणिज्य	—	—	—	—
शरीरिक प्रशिक्षण	—	—	—	—
प्राच्य अध्ययन @	—	—	—	—
पशु चिकित्सा विज्ञान @@	—	—	—	—
टैक्नोलोजी	1	1	—	—
डेरी विज्ञान	—	—	—	—
वास्तु कला	—	—	—	—
गृह विज्ञान **	—	—	—	—
देहाती संस्था	—	—	—	—
सहकारी प्रशिक्षण संस्थान	—	—	—	—
जोड़	45	10	5	30
सामान्य	40	9	3	28
स्त्रियों के लिये	5	1	2	2

शिक्षा

हरियाणा में प्रबन्ध की दृष्टि से महाविद्यालयों का वर्गीकरण और उनकी शिक्षा प्रणाली (जिलावार)

संख्या 6.3 (जारी) (2011-12)

शिक्षा पद्धति	भिवानी				गुड़गांव				फरीदाबाद			
	जोड़	सरकार द्वारा संचालित	सहायता प्राप्त	गैर सहायता प्राप्त	जोड़	सरकार द्वारा संचालित	सहायता प्राप्त	गैर सहायता प्राप्त	जोड़	सरकार द्वारा संचालित	सहायता प्राप्त	गैर सहायता प्राप्त
	6	7	8	9	10	11	12	13	14	15	16	17
कला तथा विज्ञान—												
सामान्य	9	5	3	1	8	4	2	2	5	2	3	—
स्त्रियों के लिए	4	1	3	—	1	1	—	—	4	1	2	1
औषधि—												
सामान्य	—	—	—	—	—	—	—	—	—	—	—	—
स्त्रियों के लिए	—	—	—	—	1	—	—	1	—	—	—	—
शिक्षा—												
सामान्य	29	1	2	26	39	—	1	38	24	—	—	24
स्त्रियों के लिए	3	—	—	3	2	—	—	2	2	—	—	2
विधि*	—	—	—	—	—	—	—	—	2	—	—	2
इन्जीनियरी	3	—	—	3	—	—	—	—	13	1	1	11
कृषि	—	—	—	—	—	—	—	—	—	—	—	—
वाणिज्य	—	—	—	—	—	—	—	—	—	—	—	—
शरीरिक प्रशिक्षण	—	—	—	—	—	—	—	—	—	—	—	—
प्राच्य अध्ययन @	—	—	—	—	4	—	—	4	8	—	1	7
पशु चिकित्सा विज्ञान @@	—	—	—	—	—	—	—	—	—	—	—	—
टैक्नोलोजी	1	—	1	—	—	—	—	—	—	—	—	—
डेरी विज्ञान	—	—	—	—	—	—	—	—	—	—	—	—
वास्तु कला	—	—	—	—	—	—	—	—	—	—	—	—
गृह विज्ञान **	—	—	—	—	—	—	—	—	—	—	—	—
देहाती संस्था	—	—	—	—	—	—	—	—	—	—	—	—
सहकारी प्रशिक्षण संस्थान	—	—	—	—	—	—	—	—	—	—	—	—
जोड़	49	7	9	33	55	5	3	47	58	4	7	47
सामान्य	42	6	6	30	51	5	3	44	52	3	5	44
स्त्रियों के लिये	7	1	3	3	3	—	—	3	6	1	2	3

शिक्षा

हरियाणा में प्रबन्ध की दृष्टि से महाविद्यालयों का वर्गीकरण और उनकी शिक्षा प्रणाली (जिलावार)

संख्या 6.3 (जारी) (2011-12)

शिक्षा पद्धति	जीन्द			
	जोड़	सरकार द्वारा संचालित	सहायता प्राप्त	गैर सहायता प्राप्त
	18	19	20	21
कला तथा विज्ञान —				
सामान्य	7	4	1	2
स्त्रियों के लिए	5	2	2	1
औषधि —				
सामान्य	21	—	—	21
स्त्रियों के लिए	1	—	—	1
शिक्षा —				
सामान्य	21	—	—	21
स्त्रियों के लिए	1	—	—	1
विधि*	—	—	—	—
इन्जीनियरी	4	—	—	4
कृषि	—	—	—	—
वाणिज्य	—	—	—	-
शरीरिक प्रशिक्षण	—	—	—	—
प्राच्य अध्ययन @	—	—	—	—
पशु चिकित्सा विज्ञान @@	—	—	—	—
टैक्नोलोजी	—	—	—	—
डेरी विज्ञान	—	—	—	—
वास्तु कला	—	—	—	—
गृह विज्ञान **	—	—	—	—
देहाती संस्था	—	—	—	—
सहकारी प्रशिक्षण संस्थान	—	—	—	—
जोड़	60	6	3	51
सामान्य	53	4	1	48
स्त्रियों के लिये	7	2	2	3

शिक्षा

हरियाणा में प्रबन्ध की दृष्टि से महाविद्यालयों का वर्गीकरण और उनकी शिक्षा प्रणाली (जिलावार)

संख्या 6.3 (जारी) (2011-12)

शिक्षा पद्धति	महेन्द्रगढ़				अम्बाला				करनाल			
	जोड़	सरकार द्वारा संचालित	सहायता प्राप्त	गैर सहायता प्राप्त	जोड़	सरकार द्वारा संचालित	सहायता प्राप्त	गैर सहायता प्राप्त	जोड़	सरकार द्वारा संचालित	सहायता प्राप्त	गैर सहायता प्राप्त
	22	23	24	25	26	27	28	29	30	31	32	33
कला तथा विज्ञान—												
सामान्य	6	5	—	1	9	3	6	—	6	3	3	—
स्त्रियों के लिए	2	2	—	—	4	—	3	1	5	1	1	3
औषधि—												
सामान्य	—	—	—	—	—	—	—	—	—	—	—	—
स्त्रियों के लिए	—	—	—	—	—	—	—	—	—	—	—	—
शिक्षा—												
सामान्य	50	1	—	49	11	—	1	10	16	—	-	16
स्त्रियों के लिए	—	—	—	—	2	—	—	2	2	—	1	1
विधि*	—	—	—	—	1	—	—	1	—	—	—	—
इन्जीनियरी	6	—	—	6	11	—	—	11	9	—	—	9
कृषि	—	—	—	—	—	—	—	—	—	—	—	—
वाणिज्य	—	—	—	—	—	—	—	—	—	—	—	—
शरीरिक प्रशिक्षण	—	—	—	—	—	—	—	—	—	—	—	—
प्राच्य अध्ययन @	—	—	—	—	—	—	—	—	—	—	—	—
पशु चिकित्सा विज्ञान @@	—	—	—	—	—	—	—	—	—	—	—	—
टैक्नोलोजी	—	—	—	—	—	—	—	—	—	—	—	—
डेरी विज्ञान	—	—	—	—	—	—	—	—	1	1	—	—
वास्तु कला	—	—	—	—	—	—	—	—	—	—	—	—
गृह विज्ञान **	—	—	—	—	—	—	—	—	—	—	—	—
देहाती संस्था	—	—	—	—	—	—	—	—	—	—	—	—
सहकारी प्रशिक्षण संस्थान	—	—	—	—	—	—	—	—	—	—	—	—
जोड़	64	8	—	56	38	3	10	25	39	5	5	29
सामान्य	62	6	—	56	32	3	7	22	32	4	3	25
स्त्रियों के लिये	2	2	—	—	6	—	3	3	7	1	2	4

शिक्षा

हरियाणा में प्रबन्ध की दृष्टि से महाविद्यालयों का वर्गीकरण और उनकी शिक्षा प्रणाली (जिलावार)

संख्या 6.3 (जारी) (2011-12)

शिक्षा पद्धति	कुरुक्षेत्र			
	जोड़	सरकार द्वारा संचालित	सहायता प्राप्त	गैर सहायता प्राप्त
	34	35	36	37
कला तथा विज्ञान—				
सामान्य	4	—	4	—
स्त्रियों के लिए	4	—	2	2
औषधि—				
सामान्य	1	1	—	—
स्त्रियों के लिए	—	—	—	—
शिक्षा—				
सामान्य	19	—	—	19
स्त्रियों के लिए	1	—	—	1
विधि*	—	—	—	—
इन्जीनियरी	9	3	—	6
कृषि	—	—	—	—
वाणिज्य	—	—	—	—
शरीरिक प्रशिक्षण	—	—	—	—
प्राच्य अध्ययन @	—	—	—	—
पशु चिकित्सा विज्ञान @@	—	—	—	—
टैक्नोलोजी	—	—	—	—
डेरी विज्ञान	—	—	—	—
वास्तु कला	—	—	—	—
गृह विज्ञान **	—	—	—	—
देहाती संस्था	—	—	—	—
सहकारी प्रशिक्षण संस्थान	—	—	—	—
जोड़	38	4	6	28
सामान्य	33	4	4	25
स्त्रियों के लिये	5	—	2	3

शिक्षा

हरियाणा में प्रबन्ध की दृष्टि से महाविद्यालयों का वर्गीकरण और उनकी शिक्षा प्रणाली (जिलावार)

संख्या 6.3 (जारी) (2011-12)

शिक्षा पद्धति	रोहतक				सोनीपत				सिरसा			
	जोड़	सरकार द्वारा संचालित	सहायता प्राप्त	गैर सहायता प्राप्त	जोड़	सरकार द्वारा संचालित	सहायता प्राप्त	गैर सहायता प्राप्त	जोड़	सरकार द्वारा संचालित	सहायता प्राप्त	गैर सहायता प्राप्त
1	38	39	40	41	42	43	44	45	46	47	48	49
कला तथा विज्ञान—												
सामान्य	9	2	5	2	3	1	2	—	7	3	1	3
स्त्रियों के लिए	5	3	2	—	6	1	4	1	5	—	2	3
औषधि—												
सामान्य	1	1	—	—	—	—	—	—	—	—	—	—
स्त्रियों के लिए	—	—	—	—	1	—	1	—	—	—	—	—
शिक्षा—												
सामान्य	46	3	3	43	35	—	2	33	10	—	—	10
स्त्रियों के लिए	2	—	—	2	2	—	—	2	3	—	1	2
विधि*	2	—	—	2	1	—	—	1	1	—	—	1
इन्जीनियरी	7	-	—	6	21	2	—	19	2	1	—	1
कृषि	—	—	—	—	—	—	—	—	—	—	—	—
वाणिज्य	—	—	—	—	—	—	—	—	—	—	—	—
शरीरिक प्रशिक्षण	—	—	—	—	1	—	—	1	—	—	—	—
प्राच्य अध्ययन @	—	—	—	—	—	—	—	—	—	—	—	—
पशु चिकित्सा विज्ञान @@	—	—	—	—	—	—	—	—	—	—	—	—
टैक्नोलोजी	—	—	—	—	—	—	—	—	—	—	—	—
डेरी विज्ञान	—	—	—	—	—	—	—	—	—	—	—	—
वास्तु कला	—	—	—	—	—	—	—	—	—	—	—	—
गृह विज्ञान **	—	—	—	—	—	—	—	—	—	—	—	—
देहाती संस्था	—	—	—	—	—	—	—	—	—	—	—	—
सहकारी प्रशिक्षण संस्थान	—	—	—	—	—	—	—	—	—	—	—	—
जोड़	72	7	10	55	70	4	9	57	28	4	4	20
सामान्य	65	4	8	53	61	3	4	54	20	4	1	15
स्त्रियों के लिये	7	3	2	2	9	1	5	3	8	—	3	5

शिक्षा

हरियाणा में प्रबन्ध की दृष्टि से महाविद्यालयों का वर्गीकरण और उनकी शिक्षा प्रणाली (जिलावार)

संख्या 6.3 (जारी) (2011-12)

शिक्षा पद्धति	पानीपत			
	जोड़	सरकार द्वारा संचालित	सहायता प्राप्त	गैर सहायता प्राप्त
1	50	51	52	53
कला तथा विज्ञान—				
सामान्य	7	3	4	—
स्त्रियों के लिए	3	—	1	2
औषधि—				
सामान्य	—	—	—	—
स्त्रियों के लिए	—	—	—	—
शिक्षा—				
सामान्य	18	—	—	18
स्त्रियों के लिए	—	—	—	—
विधि*	1	—	—	1
इन्जीनियरी	9	—	—	9
कृषि	—	—	—	—
वाणिज्य	—	—	—	—
शरीरिक प्रशिक्षण	—	—	—	—
प्राच्य अध्ययन @	—	—	—	—
पशु चिकित्सा विज्ञान @@	—	—	—	—
टैक्नोलोजी	—	—	—	—
डेरी विज्ञान	—	—	—	—
वास्तु कला	—	—	—	—
गृह विज्ञान **	—	—	—	—
देहाती संस्था	—	—	—	—
सहकारी प्रशिक्षण संस्थान	—	—	—	—
जोड़	38	3	5	30
सामान्य	35	3	4	28
स्त्रियों के लिये	3	—	1	2

शिक्षा

हरियाणा में प्रबन्ध की दृष्टि से महाविद्यालयों का वर्गीकरण और उनकी शिक्षा प्रणाली (जिलावार)

संख्या 6.3 (जारी) (2011-12)

शिक्षा पद्धति	रिवाड़ी				कैथल				यमुनानगर			
	जोड़	सरकार द्वारा संचालित	सहायता प्राप्त	गैर सहायता प्राप्त	जोड़	सरकार द्वारा संचालित	सहायता प्राप्त	गैर सहायता प्राप्त	जोड़	सरकार द्वारा संचालित	सहायता प्राप्त	गैर सहायता प्राप्त
1	54	55	56	57	58	59	60	61	62	63	64	65
कला तथा विज्ञान—												
सामान्य	6	4	2	—	6	1	4	1	6	1	5	—
स्त्रियों के लिए	4	2	2	—	5	—	3	2	4	—	3	1
औषधि—												
सामान्य	—	—	—	—	—	—	—	—	—	—	—	—
स्त्रियों के लिए	—	—	—	—	—	—	—	—	—	—	—	—
शिक्षा—												
सामान्य	22	—	2	20	14	—	—	14	16	—	—	16
स्त्रियों के लिए	—	—	—	—	1	—	—	1	4	—	—	4
विधि*	1	—	—	1	_	—	—	—	—	—	—	—
इन्जीनियरी	2	—	—	2	3	—	—	3	11	—	—	11
कृषि	—	—	—	—	1	—	—	1	5	—	—	5
वाणिज्य	—	—	—	—	—	—	—	—	—	—	—	—
शरीरिक प्रशिक्षण	—	—	—	—	—	—	—	—	—	—	—	—
प्राच्य अध्ययन @	—	—	—	—	—	—	—	—	—	—	—	—
पशु चिकित्सा विज्ञान @@	—	—	—	—	—	—	—	—	—	—	—	—
टैक्नोलोजी	—	—	—	—	—	—	—	—	—	—	—	—
डेरी विज्ञान	—	—	—	—	—	—	—	—	—	—	—	—
वास्तु कला	—	—	—	—	—	—	—	—	—	—	—	—
गृह विज्ञान **	—	—	—	—	—	—	—	—	—	—	—	—
देहाती संस्था	—	—	—	—	—	—	—	—	—	—	—	—
सहकारी प्रशिक्षण संस्थान	—	—	—	—	—	—	—	—	—	—	—	—
जोड़	35	6	6	23	30	1	7	22	46	1	8	37
सामान्य	31	4	4	23	24	1	4	19	38	1	5	32
स्त्रियों के लिये	4	2	2	—	6	—	3	3	8	—	3	5

शिक्षा

हरियाणा में प्रबन्ध की दृष्टि से महाविद्यालयों का वर्गीकरण और उनकी शिक्षा प्रणाली (जिलावार)

संख्या 6.3 (जारी) (2011-12)

शिक्षा पद्धति	पंचकूला				मेवात			
	जोड़	सरकार द्वारा संचालित	सहायता प्राप्त	गैर सहायता प्राप्त	जोड़	सरकार द्वारा संचालित	सहायता प्राप्त	गैर सहायता प्राप्त
1	66	67	68	69	70	71	72	73
कला तथा विज्ञान—								
सामान्य	3	3	—	—	2	2	—	—
स्त्रियों के लिए	1	1	—	—	—	—	—	—
औषधि—								
सामान्य	1	—	1	—	—	—	—	—
स्त्रियों के लिए	—	—	—	—	—	—	—	—
शिक्षा—								
सामान्य	3	—	—	3	4	—	—	4
स्त्रियों के लिए	1	—	—	1	1	—	—	1
विधि*	1	—	—	1	—	—	—	—
इन्जीनियरी	3	—	—	3	3	—	—	3
कृषि	—	—	—	—	—	—	—	—
वाणिज्य	—	—	—	—	—	—	—	—
शरीरिक प्रशिक्षण	—	—	—	—	—	—	—	—
प्राच्य अध्ययन @	—	—	—	—	—	—	—	—
पशु चिकित्सा विज्ञान @@	—	—	—	—	—	—	—	—
टैक्नोलोजी	—	—	—	—	—	—	—	—
डेरी विज्ञान	—	—	—	—	—	—	—	—
वास्तु कला	—	—	—	—	—	—	—	—
गृह विज्ञान **	—	—	—	—	—	—	—	—
देहाती संस्था	—	—	—	—	—	—	—	—
सहकारी प्रशिक्षण संस्थान	—	—	—	—	—	—	—	—
जोड़	13	4	1	8	10	2	—	8
सामान्य	11	3	1	7	9	2	—	7
स्त्रियों के लिये	2	1	—	1	1	—	—	1

शिक्षा

हरियाणा में प्रबन्ध की दृष्टि से महाविद्यालयों का वर्गीकरण और उनकी शिक्षा प्रणाली (जिलावार)

संख्या 6.3 (जारी) (2011-12)

शिक्षा पद्धति	झज्जर				फतेहाबाद			
	जोड़	सरकार द्वारा संचालित	सहायता प्राप्त	गैर सहायता प्राप्त	जोड़	सरकार द्वारा संचालित	सहायता प्राप्त	गैर सहायता प्राप्त
1	74	75	76	77	78	79	80	81
कला तथा विज्ञान—								
सामान्य	6	6	—	—	4	3	1	—
स्त्रियों के लिए	2	—	2	1	2	1	—	1
औषधि—								
सामान्य	—	—	—	—	—	—	—	—
स्त्रियों के लिए	—	—	—	—	—	—	—	—
शिक्षा—								
सामान्य	27	—	—	27	13	—	—	13
स्त्रियों के लिए	3	—	—	3	—	—	—	—
विधि*	—	—	—	—	—	—	—	—
इन्जीनियरी	14	—	3	11	1	—	—	1
कृषि	—	—	—	—	—	—	—	—
वाणिज्य	—	—	—	—	—	—	—	—
शरीरिक प्रशिक्षण	—	—	—	—	—	—	—	—
प्राच्य अध्ययन @	1	—	1	—	—	—	—	—
पशु चिकित्सा विज्ञान @@	—	—	—	—	—	—	—	—
टैक्नोलोजी	—	—	—	—	—	—	—	—
डेरी विज्ञान	—	—	—	—	—	—	—	—
वास्तु कला	—	—	—	—	—	—	—	—
गृह विज्ञान **	—	—	—	—	—	—	—	—
देहाती संस्था	—	—	—	—	—	—	—	—
सहकारी प्रशिक्षण संस्थान	—	—	—	—	—	—	—	—
जोड़	53	6	6	41	20	4	1	15
सामान्य	48	6	4	38	18	3	1	14
स्त्रियों के लिये	5	—	2	3	2	1	—	1

शिक्षा

हरियाणा में प्रबन्ध की दृष्टि से महाविद्यालयों का वर्गीकरण और उनकी शिक्षा प्रणाली (जिलावार)

संख्या 6.3 (समाप्त) (2011-12)

शिक्षा पद्धति	पलवल				राज्य का कुल जोड़			
	जोड़	सरकार द्वारा संचालित	सहायता प्राप्त	गैर सहायता प्राप्त	जोड़	सरकार द्वारा संचालित	सहायता प्राप्त	गैर सहायता प्राप्त
1	82	83	84	85	86	87	88	89
कला तथा विज्ञान—								
सामान्य	2	1	—	1	121	61	48	12
स्त्रियों के लिए	1	—	—	1	71	17	34	20
औषधि—								
सामान्य	—	—	—	—	24	2	1	21
स्त्रियों के लिए	—	—	—	—	3	—	1	2
शिक्षा—								
सामान्य	2	—	—	2	440	2	12	426
स्त्रियों के लिए	1	—	—	1	32	—	2	30
विधि*	—	—	—	—	11	—	—	11
इन्जीनियरी	8	—	—	8	161	10	4	147
कृषि	—	—	—	—	7	1	—	6
वाणिज्य	—	—	—	—	_	—	—	—
शरीरिक प्रशिक्षण	—	—	—	—	1	—	—	1
प्राच्य अध्ययन @	—	—	—	—	13	—	2	11
पशु चिकित्सा विज्ञान @@	—	—	—	—	—	—	—	—
टैक्नोलोजी	—	—	—	—	2	1	1	—
डेरी विज्ञान	—	—	—	—	1	1	—	—
वास्तु कला	—	—	—	—	—	—	—	—
गृह विज्ञान **	—	—	—	—	—	—	—	—
देहाती संस्था	—	—	—	—	—	—	—	—
सहकारी प्रशिक्षण संस्थान	—	—	—	—	—	—	—	—
जोड़	14	1	—	13	887	95	105	687
सामान्य	12	1	—	11	781	78	68	635
स्त्रियों के लिये	2	—	—	2	106	17	37	52

@@ पशु विज्ञान महाविद्यालय शामिल है। प्राप्ति स्थान : उच्चतर शिक्षा आयुक्त, हरियाणा।

* विधि महाविद्यालय कुरुक्षेत्र विश्वविद्यालय का एक विभाग वन गया है।

** गृह विज्ञान महाविद्यालय कला विज्ञान महाविद्यालय में जोड दिया गया है।

@ प्राच्य अध्ययन सम्बन्धी संस्थाओं की सूचना 1978-79 से एकत्रित की जा रही है।

शिक्षा

हरियाणा में जिलावार मान्यताप्राप्त सामान्य शिक्षा (कला, विज्ञान, गृहविज्ञान) के लिये महाविद्यालयों में विद्यार्थियों की संख्या

संख्या 6.4

वर्ष/जिला	कुल विद्यार्थी (अनुसूचित जातियों सहित)			अनुसूचित जातियों के विद्यार्थी		
	जोड़	छात्र	छात्राएं	जोड़	छात्र	छात्राएं
1	2	3	4	5	6	7
1966-67	27,332	21,603	5,729	1,307	1,257	50
1970-71	58,444	46,708	11,736	2,231	2,070	161
1975-76	72,882	56,018	16,864	3,517	3,396	121
1980-81	75,863	53,544	22,319	4,213	3,999	214
1985-86	105,965	71,753	34,212	7,045	6,527	518
1990-91	138,405	91,226	47,179	9,875	8,806	1,069
1995-96	120,845	68,676	52,169	6,990	5,661	1,329
2000-01	196,537	111,797	84,740	14,339	10,717	3,622
2005-06	192,701	96,238	96,463	18,074	10,863	7,211
2010-11	241,926	107,580	134,346	29,105	13,755	15,350
2011-12	284,615	124,820	159,795	29,344	14,473	14,871
अम्बाला	19003	8420	10583	2355	1061	1294
पंचकूला	5626	2854	2772	1150	609	541
यमुनानगर	19358	7444	11914	2551	1057	1494
कुरुक्षेत्र	7251	2765	4486	545	238	307
कैथल	10277	4310	5967	1011	596	415
करनाल	14609	5616	8993	783	396	387
पानीपत	13915	6674	7241	494	290	204
सोनीपत	12339	2418	9921	1181	488	693
रोहतक	24524	13491	11033	2371	1678	693
झज्जर	5936	2472	3464	938	522	416
फरीदाबाद	19610	6596	13014	2142	411	1731
पलवल	8538	508	3458	361	252	109
गुड़गांव	15120	7046	8074	1142	480	662
मेवात	2010	353	1657	156	124	32
रिवाड़ी	12083	4779	7304	1641	719	922
महेन्द्रगढ़	19618	6540	13078	1065	626	439
भिवानी	21981	10788	11193	3825	2161	1664
जीन्द	10539	5332	5207	1069	786	283
हिसार	21854	12489	9365	2649	1336	1313
फतेहाबाद	7678	3984	3694	892	408	484
सिरसा	12746	5369	7377	1023	235	788

प्राप्ति स्थान : उच्चतर शिक्षा आयुक्त, हरियाणा ।

शिक्षा

हरियाणा राज्य में प्रबन्ध तथा श्रेणियों के अनुसार मान्यताप्राप्त उच्च तथा वरिष्ठ माध्यमिक विद्यालयों का वर्गीकरण

संख्या 6.5

वर्ष/जिला	राजकीय	अराजकीय	छात्रों हेतु	छात्राओं हेतु	जोड़
1	2	3	4	5	6
1966-67	440	157	488	109	597
1970-71	797	178	811	164	975
1975-76	907	222	931	198	1,129
1980-81	1,226	247	1,228	245	1,473
1985-86	1,657	289	1,643	303	1,946
1990-91	1,944	412	2,001	355	2,356
1995-96	2,345	653	2,547	451	2,998
2000-01	2,620	1,518	3,631	507	4,138
2005-06	2,827	2,490	4,781	536	5,317
2007-08	3,117	2,978	5,510	585	6,095
2009-10	3,177	3,572	6,179	570	6,749
2010-11	3,167	3,816	6,425	558	6,983
अम्बाला	161	119	255	25	280
पंचकूला	61	53	109	5	114
यमुनानगर	105	212	307	10	317
कुरुक्षेत्र	111	105	207	9	216
कैथल	143	123	241	25	266
करनाल	166	248	389	25	414
पानीपत	110	158	245	23	268
सोनीपत	211	241	406	46	452
रोहतक	162	174	281	55	336
झज्जर	172	210	342	40	382
फरीदाबाद	85	517	586	16	602
पलवल	99	171	256	14	270
गुड़गांव	118	185	287	16	303
मेवात	69	41	101	9	110
रिवाड़ी	148	180	313	15	328
महेन्द्रगढ़	145	100	231	14	245
भिवानी	305	317	561	61	622
जीन्द	208	182	341	49	390
हिसार	269	251	459	61	520
फतेहाबाद	139	78	198	19	217
सिरसा	180	151	310	21	331

शिक्षा

हरियाणा राज्य में प्रबन्ध तथा श्रेणियों के अनुसार मान्यताप्राप्त माध्यमिक विद्यालयों का वर्गीकरण

संख्या 6.5 (जारी)

वर्ष/जिला	राजकीय	अराजकीय	छात्रों हेतु	छात्राओं हेतु	जोड़
1	2	3	4	5	6
1966-67	704	31	629	106	735
1970-71	730	30	661	99	760
1975-76	742	16	673	85	758
1980-81	848	33	805	76	881
1985-86	1,062	59	990	131	1,121
1990-91	1,249	150	1,231	168	1,399
1995-96	1,194	305	1,327	172	1,499
2000-01	1,211	676	1,706	181	1,887
2005-06	1,425	743	1,962	206	2,168
2007-08	1,969	1,227	2,981	215	3,196
2009-10	2,205	1,234	3,207	232	3,439
2010-11	2,331	1,152	3,196	287	3,483
अम्बाला	139	75	208	6	214
पंचकूला	72	23	94	1	95
यमुनानगर	199	41	238	2	240
कुरुक्षेत्र	189	29	204	14	218
कैथल	70	55	114	11	125
करनाल	119	99	210	8	218
पानीपत	61	24	79	6	85
सोनीपत	80	68	141	7	148
रोहतक	34	65	93	6	199
झज्जर	56	53	101	8	109
फरीदाबाद	48	239	275	12	287
पलवल	123	48	160	11	171
गुड़गांव	77	49	116	10	126
मेवात	272	39	253	51	311
रिवाड़ी	99	29	122	6	128
महेन्द्रगढ़	133	26	145	14	159
भिवानी	149	77	205	21	226
जीन्द	100	31	105	26	131
हिसार	98	39	111	26	137
फतेहाबाद	86	24	101	9	110
सिरसा	127	19	121	25	146

शिक्षा

हरियाणा राज्य में प्रबन्ध तथा श्रेणियों के अनुसार मान्यताप्राप्त (पूर्व प्राथमिक बालवाड़ी सहित) विद्यालयों का वर्गीकरण

संख्या 6.5 (समाप्त)

वर्ष/जिला	राजकीय	अराजकीय	छात्रों हेतु	छात्राओं हेतु	जोड़
1	2	3	4	5	6
1966-67	4,344	105	4,192	257	4,449
1970-71	4,106	101	4,071	136	4,207
1975-76	5,075	81	4,892	264	5,156
1980-81	4,896	65	4,738	223	4,961
1985-86	5,018	87	4,557	548	5,105
1990-91	4,969	167	4,398	738	5,136
1995-96	5,321	180	4,451	1,050	5,501
2000-01	8,650	2,390	9,381	1,659	11,040
2004-05	8,737	3,090	10,216	1,611	11,827
2005-06	8,964	3,215	10,598	1,581	12,179
2007-08	4,897	1,412	5,679	630	6,309
2009-10	9,300	3,829	11,658	1,471	13,129
2010-11	9,360	4,644	12,627	1,377	14,004
अम्बाला	540	180	688	32	720
पंचकूला	273	73	321	25	346
यमुनानगर	619	307	918	8	926
कुरुक्षेत्र	520	103	587	36	623
कैथल	391	214	543	62	605
करनाल	511	297	794	14	808
पानीपत	252	209	415	46	461
सोनीपत	456	366	749	73	822
रोहतक	244	220	398	66	464
झज्जर	343	286	549	80	629
फरीदाबाद	254	581	803	32	835
पलवल	385	173	513	45	558
गुड़गांव	393	161	487	67	454
मेवात	548	81	538	91	629
रिवाड़ी	444	177	585	36	621
महेन्द्रगढ़	533	114	552	95	647
भिवानी	694	386	952	128	1080
जीन्द	469	215	544	140	684
हिसार	537	251	652	136	788
फतेहाबाद	387	93	434	46	480
सिरसा	567	157	605	119	724

प्राप्ति स्थान : निदेशक, सैकण्ड्री/माध्यमिक/प्राथमिक शिक्षा, हरियाणा।

*मिडल, उच्च/ वरिष्ठ माध्यमिक विद्यालयों के साथ जुड़े प्राथमिक/पूर्व प्राथमिक विद्यालयों को छोड़कर।

शिक्षा

हरियाणा राज्य में मान्यताप्राप्त विद्यालयों में विद्यार्थियों की संख्या

संख्या 6.6

वर्ष/जिला	उच्च/वरिष्ठ माध्यमिक/नवोदय विद्यालय			माध्यमिक विद्यालय		
	जोड़	छात्र	छात्राएं	जोड़	छात्र	छात्राएं
1	2	3	4	5	6	7
1966-67	3,76,080	2,86,475	89,605	2,50,673	1,83,043	67,630
1970-71	6,03,396	4,52,939	1,50,457	2,45,137	1,76,703	68,434
1975-76	7,64,756	5,62,387	2,02,369	2,57,983	1,83,591	74,392
1980-81	10,10,236	7,18,831	2,91,405	2,96,027	2,05,067	90,960
1985-86	13,38,511	9,06,663	4,31,848	3,81,174	2,34,611	1,46,563
1990-91	15,52,643	9,94,286	5,58,357	5,47,105	3,07,877	2,39,228
1995-96	18,19,148	10,95,605	7,23,543	4,82,388	2,63,019	2,19,369
2000-01	15,76,571	9,20,408	6,56,163	1,94,823	1,05,820	89,003
2005-06	17,46,133	9,83,203	7,62,930	2,86,409	1,46,767	1,39,642
2007-08	23,06,181	12,62,825	10,43,356	6,91,258	3,71,186	3,20,072
2009-10	24,05,479	13,04,299	11,01,180	8,77,767	4,77,595	4,00,172
2010-11	28,02,754	15,41,669	12,61,085	8,57,686	4,41,956	4,15,730
अम्बाला	115576	59147	56429	36983	18875	18108
पंचकूला	73042	40594	32448	21350	11774	9576
यमुनानगर	141181	77809	63372	29125	16033	13092
कुरुक्षेत्र	74552	47417	27135	24726	12759	11967
कैथल	127137	72721	54416	15297	7113	8184
करनाल	184236	96839	87397	66591	35914	30677
पानीपत	95869	56375	39494	46750	24268	22482
सोनीपत	246640	138808	107832	30749	16495	14254
रोहतक	57188	27924	29264	45318	21538	23780
झज्जर	118507	61528	56979	23741	11928	11813
फरीदाबाद	160386	78878	81508	92650	46075	46575
पलवल	118815	69064	49751	45050	23140	21910
गुड़गांव	186606	96342	90264	33072	16858	16214
मेवात	20706	15211	5495	23707	16344	7363
रिवाड़ी	103593	55019	48574	20129	9953	10176
महेन्द्रगढ़	123422	67406	56016	21511	11131	10380
भिवानी	250945	138536	112409	54974	27882	27092
जीन्द	229577	133344	96233	54776	26798	27978
हिसार	137928	75711	62217	94935	49102	45833
फतेहाबाद	99414	57082	42332	20961	10627	10334
सिरसा	137434	75914	61520	55291	27349	27942

शिक्षा

हरियाणा राज्य में मान्यताप्राप्त विद्यालयों में विद्यार्थियों की संख्या

संख्या 6.6 (समाप्त)

वर्ष/जिला	प्राथमिक/पूर्व प्राथमिक विद्यालय			कुल जोड़		
	जोड़	छात्र	छात्राएं	जोड़	छात्र	छात्राएं
1	8	9	10	11	12	13
1966-67	5,34,764	3,93,761	1,41,003	11,61,517	8,63,279	2,98,238
1970-71	5,36,257	3,86,909	1,49,348	13,84,790	10,16,551	3,68,239
1975-76	6,59,121	4,47,692	2,11,429	16,81,860	11,93,670	4,88,190
1980-81	5,98,032	3,88,175	2,09,857	19,04,295	13,12,073	5,92,222
1985-86	6,94,290	3,99,432	2,94,858	24,13,975	15,40,706	8,73,269
1990-91	7,84,637	4,18,887	3,65,750	28,84,385	17,21,050	11,63,335
1995-96	8,26,720	4,05,372	4,21,348	31,28,256	17,63,996	13,64,260
2000-01	20,19,795	10,64,811	9,54,984	37,91,189	20,91,039	17,00,150
2005-06	21,19,221	11,32,795	9,86,426	41,51,763	22,62,765	18,88,998
2007-08	16,10,721	8,56,703	7,54,018	46,08,160	24,90,714	21,17,446
2009-10	16,94,900	8,70,889	8,24,011	49,78,146	26,52,783	23,25,363
2010-11	14,39,424	7,37,452	7,01,972	50,99,864	27,21,077	23,78,787
अम्बाला	55525	27378	28147	208084	105400	102684
पंचकूला	20227	11146	9081	114619	63514	51105
यमुनानगर	60708	32997	27711	231014	126839	104175
कुरुक्षेत्र	60096	31329	28767	159374	91505	67869
कैथल	102913	53863	49050	245347	133697	111650
करनाल	33588	17096	16492	284415	149849	134566
पानीपत	79691	42565	37126	222310	123208	99102
सोनीपत	21930	11481	10449	299319	166784	132535
रोहतक	100193	49483	50710	202699	98945	103754
झज्जर	21217	11104	10113	163465	84560	78905
फरीदाबाद	220894	109306	111588	473930	234259	239671
पलवल	63265	28124	35141	227130	120328	106802
गुड़गांव	34551	17180	17371	254229	130380	123849
मेवात	151838	83408	68430	196251	114963	81288
रिवाड़ी	49464	24182	25282	173186	89154	84032
महेन्द्रगढ़	13159	6476	6683	158092	85013	73079
भिवानी	44742	23137	21605	350661	189555	161106
जीन्द	25903	14303	11600	310256	174445	135811
हिसार	164599	83766	80833	397462	208579	188883
फतेहाबाद	73068	37796	35272	193443	105505	87938
सिरसा	41853	21332	20521	234578	124595	109983

प्राप्ति स्थान : निदेशक, सैकण्ड्री/माध्यमिक/प्राथमिक शिक्षा, हरियाणा।

शिक्षा

हरियाणा राज्य में मान्यताप्राप्त विद्यालयों में अनुसूचित जातियों के विद्यार्थियों की संख्या

संख्या 6.7

वर्ष/जिला	उच्च/वरिष्ठ माध्यमिक/नवोदय विद्यालय			माध्यमिक विद्यालय		
	जोड़	छात्र	छात्राएं	जोड़	छात्र	छात्राएं
1	2	3	4	5	6	7
1966-67	30,617	27,360	3,257	22,899	19,247	3,652
1970-71	57,532	50,818	6,714	26,636	22,640	3,996
1975-76	69,359	61,676	7,683	29,069	24,402	4,667
1980-81	1,21,030	99,318	21,712	41,678	32,244	9,434
1985-86	1,98,255	1,44,884	53,371	70,099	43,754	26,345
1990-91	2,50,373	1,66,079	84,294	1,12,606	63,359	49,247
1995-96	3,32,142	2,07,564	1,24,578	1,01,328	53,892	47,436
2000-01	2,48,180	1,50,351	97,829	41,640	23,176	18,464
2005-06	2,99,371	1,73,389	1,25,982	63,241	32,647	30,594
2007-08	4,89,431	2,66,677	2,22,754	1,60,904	85,673	75,231
2009-10	5,57,433	3,00,608	2,56,825	2,19,469	1,14,220	1,05,249
2010-11	6,25,075	3,37,482	2,87,593	2,56,780	1,31,202	1,25,578
अम्बाला	35049	17734	17315	17198	8685	8513
पंचकूला	13336	7034	6302	5121	2787	2334
यमुनानगर	37527	19292	18235	13613	7006	6607
कुरुक्षेत्र	12967	7143	5824	6379	3225	3154
कैथल	27523	15695	11828	4161	1951	2210
करनाल	52559	27192	25367	21999	11395	10604
पानीपत	15317	8633	6684	12821	6728	6093
सोनीपत	54753	27948	26805	8035	4086	3949
रोहतक	12993	6041	6952	15535	5835	9700
झज्जर	29732	15010	14722	5898	3146	2752
फरीदाबाद	26243	12669	13574	19677	9814	9863
पलवल	23451	14236	9215	11070	6150	4920
गुड़गांव	36585	19062	17523	8898	4599	4299
मेवात	3299	1950	1349	4694	3402	1292
रिवाड़ी	22733	11451	11282	6390	3216	3174
महेन्द्रगढ़	26622	14178	12444	8142	4376	3766
भिवानी	41552	22407	19145	12360	6242	6118
जीन्द	71074	43849	27225	21177	10720	10457
हिसार	26498	14816	11682	26349	13532	12817
फतेहाबाद	25875	14802	11073	11242	5632	5610
सिरसा	29387	16340	13047	16021	8675	7346

शिक्षा

हरियाणा राज्य में मान्यताप्राप्त विद्यालयों में विद्यार्थियों की संख्या

संख्या 6.7 (समाप्त)

वर्ष/जिला	प्राथमिक/पूर्व प्राथमिक विद्यालय			कुल जोड़		
	जोड़	छात्र	छात्राएं	जोड़	छात्र	छात्राएं
1	8	9	10	11	12	13
1966-67	62,249	53,853	8,396	1,15,765	1,00,460	15,305
1970-71	64,909	54,294	10,615	1,49,077	1,27,752	21,325
1975-76	91,728	71,906	19,822	1,90,156	1,57,984	32,172
1980-81	1,09,554	76,042	33,512	2,72,262	2,07,604	64,658
1985-86	1,63,438	91,627	71,811	4,31,792	2,80,265	1,51,527
1990-91	2,11,060	1,11,335	99,725	5,74,039	3,40,773	2,33,266
1995-96	2,39,820	1,16,436	1,23,384	6,73,290	3,77,892	2,95,398
2000-01	5,39,665	2,82,129	2,57,536	8,29,485	4,55,656	3,73,829
2005-06	6,17,756	3,24,051	2,93,705	9,80,368	5,30,087	4,50,281
2007-08	4,69,485	2,43,639	2,25,846	11,19,820	5,95,989	5,23,831
2009-10	472,123	243,803	228,320	1,249,025	658,631	590,394
2010-11	4,45,538	2,29,247	2,16,291	13,27,393	6,97,931	6,29,462
अम्बाला	16574	9106	7468	68821	35525	33296
पंचकूला	8085	4375	3710	26542	14196	12346
यमुनानगर	28379	14963	13416	79519	41261	38258
कुरुक्षेत्र	21152	10932	10220	40498	21300	19198
कैथल	39148	20756	18392	70832	38402	32430
करनाल	12366	6907	5459	86924	45494	41430
पानीपत	23667	12862	10805	51805	28223	23582
सोनीपत	7312	3821	3491	70100	35855	34245
रोहतक	27317	12488	14829	55845	24364	31481
झज्जर	4478	2376	2102	40108	20532	19576
फरीदाबाद	42453	21321	21132	88373	43804	44569
पलवल	12343	5535	6808	46864	25921	20943
गुड़गांव	8835	4546	4289	54318	28207	26111
मेवात	15653	8207	7446	23646	13559	10087
रिवाड़ी	13946	7024	6922	43069	21691	21378
महेन्द्रगढ़	3753	2003	1750	38517	20557	17960
भिवानी	17057	8742	8315	70969	37391	33578
जीन्द	14484	7920	6564	106735	62489	44246
हिसार	59263	30604	28659	112110	58952	53158
फतेहाबाद	31572	16109	15463	68689	36543	32146
सिरसा	37701	18650	19051	83109	43665	39444

प्राप्ति स्थान : निदेशक, सैकण्ड्री/माध्यमिक/प्राथमिक शिक्षा, हरियाणा।

शिक्षा

हरियाणा राज्य में मान्यताप्राप्त विद्यालयों में संस्था की किस्म अनुसार अध्यापकों की संख्या

संख्या 6.8

वर्ष/जिला	उच्च/वरिष्ठ माध्यमिक/बहुद्देशीय			माध्यमिक/वरिष्ठ बेसिक विद्यालय		
	पुरुष	महिला	जोड़	पुरुष	महिला	जोड़
1	2	3	4	5	6	7
1970-71*	14,298	5,083	19,381	5,718	2,240	7,958
1975-76*	16,261	7,122	23,383	5,843	2,464	8,307
1980-81*	21,889	9,810	31,699	5,882	2,851	8,733
1985-86	25,980	14,963	40,943	6,621	4,126	10,747
1990-91	27,463	17,685	45,148	7,382	4,797	12,179
1995-96	32,670	23,893	56,563	8,057	5,026	13,083
2000-01	33,234	24,245	57,479	5,562	2,834	8,396
2005-06	39,097	29,088	68,185	6,539	4,636	11,175
2007-08	45,921	39,991	85,912	9,873	8,641	18,514
2009-10	49,506	41,900	91,406	11,258	8,870	20,128
2010-11	54,342	45,454	99,796	13,285	9,550	22,835
अम्बाला	2296	2152	4448	628	754	1382
पंचकूला	557	2033	2590	157	470	627
यमुनानगर	2133	3182	5315	571	444	1015
कुरुक्षेत्र	1647	1592	3239	371	267	638
कैथल	2456	1649	4105	360	258	618
करनाल	2437	2669	5106	612	592	1204
पानीपत	1923	1846	3769	585	619	1204
सोनीपत	3868	4463	8331	487	614	1101
रोहतक	1768	2378	4146	163	277	440
झज्जर	2281	2632	4913	448	500	948
फरीदाबाद	1654	1744	3398	510	787	1297
पलवल	1934	976	2910	483	207	690
गुड़गांव	2657	2480	5137	485	432	917
मेवात	1307	297	1604	2037	293	2330
रिवाड़ी	2762	1571	4333	435	252	687
महेन्द्रगढ़	3384	1423	4807	645	186	831
भिवानी	6022	2395	8417	1512	854	2366
जीन्द	4200	2952	7152	964	481	1445
हिसार	4964	4142	9106	533	303	836
फतेहाबाद	1907	1270	3177	351	285	636
सिरसा	2185	1608	3793	948	675	1623

शिक्षा

हरियाणा राज्य में मान्यताप्राप्त विद्यालयों में संस्था की किस्म अनुसार अध्यापकों की संख्या

संख्या 6.8 (समाप्त)

वर्ष/जिला	प्राथमिक/कनिष्ठ बेसिक/पूर्व प्राथमिक एवं बालवाड़ी स्कूल			कुल जोड़		
	पुरुष	महिला	जोड़	पुरुष	महिला	जोड़
1	8	9	10	11	12	13
1970-71*	9,634	3,444	13,078	29,650	10,767	40,417
1975-76*	11,707	5,184	16,891	33,811	14,770	48,581
1980-81*	10,493	4,587	15,080	38,264	17,248	55,512
1985-86	9,582	5,995	15,577	42,183	25,084	67,267
1990-91	12,118	8,050	20,168	46,963	30,532	77,495
1995-96	9,543	8,398	17,941	50,270	37,317	87,587
2000-01	24,058	24,405	48,463	62,854	51,484	1,14,338
2005-06	25,381	25,240	50,621	71,017	58,964	1,29,981
2007-08	15,277	14,847	30,124	71,071	63,479	1,34,550
2009-10	16,291	15,232	31,523	77.055	66,002	1,43,057
2010-11	14,830	13,170	28,000	82,457	68,174	1,50,631
अम्बाला	785	1016	1801	3709	3922	7631
पंचकूला	187	418	605	901	2921	3822
यमुनानगर	606	841	1447	3310	4467	7777
कुरुक्षेत्र	545	582	1127	2563	2441	5004
कैथल	1577	915	2492	4393	2822	7215
करनाल	554	467	1021	3603	3728	7331
पानीपत	707	902	1609	3215	3367	6582
सोनीपत	601	973	1574	4956	6050	11006
रोहतक	481	1168	1649	2412	3823	6235
झज्जर	205	302	507	2934	3434	6368
फरीदाबाद	1018	1384	2402	3182	3915	7097
पलवल	770	330	1100	3187	1513	4700
गुड़गांव	536	445	981	3678	3357	7035
मेवात	1644	171	1815	4988	761	5749
रिवाड़ी	670	663	1333	3867	2486	6353
महेन्द्रगढ़	539	159	698	4568	1768	6336
भिवानी	1207	782	1989	8741	4031	12772
जीन्द	484	346	830	5648	3779	9427
हिसार	369	376	745	5866	4821	10687
फतेहाबाद	629	279	908	2887	1834	4721
सिरसा	716	651	1367	3849	2934	6783

प्राप्ति स्थान : निदेशक, सैकण्ड्री/माध्यमिक/प्राथमिक शिक्षा, हरियाणा।

* पूर्व प्राथमिक विद्यालयों के अध्यापक शामिल नहीं है।

शिक्षा

हरियाणा के विद्यालयों में श्रेणीवार विद्यार्थियों की संख्या

संख्या 6.9

वर्ष/जिला	श्रेणी 1 से 5 तक *			श्रेणी 6 से 8 तक			श्रेणी 9 से 12 तक		
	छात्र	छात्राएं	जोड़	छात्र	छात्राएं	जोड़	छात्र	छात्राएं	जोड़
1	2	3	4	5	6	7	8	9	10
1970-71	6,10,764	2,48,228	8,58,992	2,62,392	73,292	3,35,684	1,30,164	36,788	1,66,952@
1975-76**	7,51,761	3,52,291	11,04,052	2,90,118	92,094	3,82,212	1,51,828	43,807	1,95,635@
1980-81	8,22,640	4,22,847	12,45,487	3,51,514	1,25,778	4,77,292	1,35,398	41,443	1,76,841
1985-86	9,47,888	6,27,665	15,75,553	4,08,991	1,78,566	5,87,557	1,81,537	65,420	2,46,957
1990-91	8,99,520	7,15,098	16,14,618	4,58,477	2,67,948	7,26,425	2,70,041	1,27,411	3,97,452
1995-96	10,25,420	8,70,477	18,95,897	4,77,060	3,40,709	8,17,769	2,57,780	1,49,627	4,07,407
2000-01	10,63,730	9,54,125	20,17,855	5,33,181	4,18,313	9,51,494	4,93,172	3,26,727	8,19,899
2005-06	10,66,744	9,30,747	19,97,491	6,33,189	5,26,647	11,59,836	4,96,781	3,76,025	8,72,806
2007-08	11,85,645	10,48,075	22,33,720	6,32,088	5,31,555	11,63,643	5,97,825	4,74,286	10,72,111
2009-10	11,83,564	10,29,893	22,13,457	6,40,266	5,49,797	11,90,073	6,94,962	6,09,535	13,04,497
2010-11	12,06,621	10,77,634	22,84,255	6,63,676	5,86,101	12,49,777	7,69,006	6,57,717	14,26,723
अम्बाला	36807	35698	72505	32753	32448	65201	31092	30044	61136
पंचकूला	28326	22399	50725	17120	13219	30339	13037	11255	24292
यमुनानगर	55448	45196	100644	30617	25955	56572	31164	25567	56731
कुरुक्षेत्र	28467	26185	54652	31916	26483	58399	28260	23819	52079
कैथल	55634	49262	104896	35362	30015	65377	39741	30068	69809
करनाल	68522	61386	129908	37960	34165	72125	38302	34727	73029
पानीपत	57921	47353	105274	30964	24868	55832	31490	24450	55940
सोनीपत	71848	58453	130301	39971	32420	72391	50054	38083	88137
रोहतक	47697	48789	96486	21538	23780	45318	27924	29264	57188
झज्जर	40010	35645	75655	20508	19305	39813	24042	23955	47997
फरीदाबाद	100839	104009	204848	46374	46875	93249	78161	80790	158951
पलवल	73190	65749	138939	26019	23899	49918	21119	17154	38273
गुड़गांव	50047	48186	98233	30113	29320	59433	45519	42059	87578
मेवात	83408	68430	151838	16344	7363	23707	15211	5495	20706
रिवाड़ी	36046	33332	69378	23040	23041	46081	30068	27659	57727
महेन्द्रगढ़	35415	29087	64502	20594	18818	39412	26480	23442	49922
भिवानी	82672	71294	153966	47916	42002	89918	54364	43596	97960
जीन्द	77080	61384	138464	43776	34214	77990	46534	34056	80590
हिसार	80885	77191	158076	50345	46524	96869	72549	60443	132992
फतेहाबाद	47042	41159	88201	26653	23361	50014	25896	20854	46750
सिरसा	49317	47447	96764	33793	28026	61819	37999	30937	68936

प्राप्ति स्थान : निदेशक, सैकण्ड्री/माध्यमिक/प्राथमिक शिक्षा, हरियाणा।

@ श्रेणी 9 से 11 तक।

* पूर्व प्राथमिक विद्यालयों के छात्र सम्मिलित नहीं हैं।

** जे. बी. टी. स्कूल खुंगाकोठी से जुडी प्राथमिक कक्षाओं के 37 लड़के व 2 लड़कियां शामिल हैं।

शिक्षा

इंजीनियरिंग में विभागानुसार स्नातक स्तर के पाठ्यक्रमों में प्रवेश क्षमता

संख्या 6.10

वर्ष/जिला	सिविल	यांत्रिकी	विद्युत	इलैक्ट्रोनिक्स और कम्यूनिकेशन	कम्पयुटर इंजिनियरिंग	अन्य	जोड़
1	2	3	4	5	6	7	8
1966-67	70	90	90	—	—	—	250
1970-71	70	90	75	15	—	—	250
1975-76	70	90	75	15	—	—	250
1980-81	65	80	75	30	—	—	250
1985-86	95	110	105	45	—	—	355
1990-91	85	155	145	113	60	28	586
1995-96	85	170	160	223	170	348	1,156
2000-01	85	1,079	510	1,661	1,755	1,624	6,714
2005-06	60	2,380	1,480	3,200	2,810	2,125	12,055
2006-07	60	2,778	1,275	4,154	3,440	4,888	16,595
2007-08	390	3,930	1,350	5,490	4,095	4,455	19,710
अम्बाला	120	360	60	360	300	270	1,470
पंचकूला	—	90	60	120	90	60	420
यमुनानगर	—	300	60	510	330	360	1,560
कुरुक्षेत्र	—	300	—	390	390	340	1,420
कैथल	—	120	60	120	60	60	420
करनाल	—	60	60	120	75	90	405
पानीपत	60	240	—	240	240	270	1,050
सोनीपत	—	180	180	360	420	340	1,480
रोहतक	—	240	60	300	300	180	1,080
झज्जर	—	120	—	180	120	240	660
फरीदाबाद	60	810	390	1,080	420	780	3,540
गुड़गांव	120	480	180	960	780	630	3,150
रिवाड़ी	—	120	—	120	60	90	390
महेन्द्रगढ़	—	60	—	60	60	60	240
भिवानी	—	180	90	270	180	290	1,010
जीन्द	—	90	60	120	90	60	420
हिसार	—	60	—	60	60	275	455
फतेहाबाद	—	—	—	—	—	—	—
सिरसा	30	120	90	120	120	60	540

प्राप्ति स्थान : प्रधानाचार्य क्षेत्रीय इंजीनियरिंग कालेज, कुरुक्षेत्र एवं तकनीकी शिक्षा विभाग, हरियाणा ।

टिप्पणी : सिविल, यात्रिंक तथा विद्युत में क्रमश: 20-20 सीटें डिप्लोमा पास छात्रों के लिए आरक्षित हैं।

शिक्षा

हरियाणा में शिक्षा की प्रकार के अनुसार शैक्षणिक संस्थाओं पर किया गया व्यय

संख्या 6.11 (` लाखों में)

वर्ष	उच्च शिक्षा	प्राथमिक शिक्षा	माध्यमिक शिक्षा	कुल जोड़
1	2	3	4	5
1966-67	22.25	86.97	168.03	277.25
1970-71	109.43	383.62	752.67	1,245.72
1975-76	328.60	1,441.63	1,430.72	3,200.95
1980-81	1,022.84	2,697.62	2,814.95	6,535.41
1985-86	1,982.75	5,864.43	5,953.13	13,800.31
1989-90	5,329.71	10,899.80	12,633.51	28,863.02
1990-91	5,093.00	13,369.00	12,321.00	30,783.00
1991-92	5,847.73	15,243.49	13,263.94	34,355.16
1994-95	7,935.89	13,756.95	28,370.78	50,063.62
1995-96	10,045.38	16,571.27	34,406.46	61,023.11
1999-00	16,098.86	31,537.91	67,578.08	115,214.85
2000-01	23,177.54	37,515.76	69,172.87	129,866.17
2001-02	22,258.63	39,175.28	79,234.72	140,668.63
2003-04	24,455.99	43,944.60	82,713.65	151,114.24
2004-05	22,118.35	52,183.57	81,726.39	156,028.31
2005-06	28,820.00	60,301.00	101,259.06	1,90,380.06
2006-07	29,880.00	107,047.00	79,637.85	216,564.85
2007-08	38,589.00	117,618.00	94,005.34	250,212.34
2009-10	73,551.00	264,114.00	161,394.43	499,059.43
2010-11(R)	75,401.00	301,323.00	186,680.93	563,405.89
2011-12	82,984.01	328,605.00	186,855.44	598,444.45

प्राप्ति स्थान : निदेशक, उच्चतर/वरिष्ठ माध्यमिक/प्राथमिक शिक्षा, हरियाणा।

शिक्षा

प्रति अध्यापक विद्यार्थियों की संख्या

संख्या 6.12

वर्ष/जिला	प्राथमिक	माध्यमिक	उच्च	वरिष्ठ माध्यमिक
1	2	3	4	5
1966-67	43	30	—	18
1970-71	43	30	—	17
1975-76	39	32	—	21
1980-81	41	32	—	17
1985-86	46	33	—	17
1990-91	46	36	20	46
1995-96	47	35	18	15
2000-01	42	32	22	21
2005-06	42	26	26	26
2009-10	34	44	27	26
2010-11	38	51	26	29
अम्बाला	27	31	25	26
पंचकूला	34	33	31	27
यमुनानगर	29	42	23	29
कुरुक्षेत्र	39	53	23	29
कैथल	25	41	38	29
करनाल	55	33	41	34
पानीपत	39	50	22	28
सोनीपत	28	14	21	35
रोहतक	103	61	34	8
झज्जर	25	42	22	26
फरीदाबाद	71	92	28	66
पलवल	65	58	46	36
गुड़गांव	36	35	37	36
मेवात	10	84	13	13
रिवाड़ी	29	37	21	26
महेन्द्रगढ़	26	19	24	27
भिवानी	23	22	24	35
जीन्द	38	31	34	31
हिसार	94	82	14	16
फतेहाबाद	33	80	26	35
सिरसा	34	31	33	39

प्राप्ति स्थान : निदेशक, उच्चतर/वरिष्ठ माध्यमिक/प्राथमिक शिक्षा, हरियाणा।

शिक्षा

वर्ष 2009-10 में राज्यवार एवं प्रकार द्वारा भारत में मान्यता प्राप्त शैक्षणिक संस्थाऐं

संख्या 6.13 (30 सितम्बर, 2009 के अनुसार)

राज्य/संघीय क्षेत्र	विश्वविद्यालय **	इण्टरमीडिएट/माध्यमिक शिक्षा बोर्ड	कला, विज्ञान तथा वाणिज्य महाविद्यालय	तकनीकी एवं इंजीनियरिंग महाविद्यालय	चिकित्सा महाविद्यालय *
1	2	3	4	5	6
आंध्र प्रदेश	31	3	1970	698	415
अरुणाचल प्रदेश	2	0	17	3	1
असम	8	3	337	9	7
बिहार	20	3	817	10	37
छत्तीसगढ़	9	4	365	131	42
दिल्ली	19	3	89	15	8
गोआ	1	1	22	2	2
गुजरात	26	1	577	29	114
हरियाणा	12	1	238	154	50
हिमाचल प्रदेश	7	1	377	14	23
जम्मू तथा कशमीर	10	1	92	4	15
कर्नाटक	29	2	369	174	423
केरल	11	2	192	98	125
मध्य प्रदेश	21	2	896	208	102
झारखंड	8	1	110	4	12
महाराष्ट्र	42	1	2,074	312	141
मणिपुर	1	2	59	3	1
मेघालय	2	1	88	2	3
मिजोरम	1	1	23	0	2
नागालैंड	1	1	45	0	0
उड़ीसा	15	2	634	82	69
पंजाब	14	1	234	82	37
राजस्थान	24	3	1,135	96	54
सिक्किम	3	0	5	2	3
तमिलनाडू	43	1	589	440	198
त्रिपुरा	3	1	16	2	4
उत्तर प्रदेश	36	1	2,361	212	104
उत्तराखंड	12	1	107	14	20
पश्चिमी बंगाल	20	4	434	73	51
संघीय क्षेत्र	5	0	49	21	11
जोड़	**436**	**48**	**14,321**	**2,894**	**2,074**

** विश्वविद्यालय मानी गई संस्थाएं एवं राष्ट्रीय महत्व की संस्थाएं भी सम्मिलित हैं।

शिक्षा

वर्ष 2009-10 में राज्यवार एवं प्रकार द्वारा भारत में मान्यता प्राप्त शैक्षणिक संस्थाऐं

संख्या 6.13 (30 सितम्बर, 2009 के अनुसार)

राज्य/संघीय क्षेत्र	अध्यापक प्रशिक्षण महाविद्यालय	बहुतकनीकी एवं औद्योगिक आटर्स एवं क्राफ्टस स्कूल	अध्यापक प्रशिक्षण विद्यालय (2006-07)	पूर्व-प्राथमिक विद्यालय
1	7	8	9	10
आंध्र प्रदेश	615	213	25	0
अरुणाचल प्रदेश	1	3	0	1,688
असम	40	10	1	0
बिहार	33	17	57	1
छत्तीसगढ़	4	15	7	1,346
दिल्ली	2	79	38	50
गोआ	0	4	14	0
गुजरात	254	104	491	0
हरियाणा	447	32	18	17
हिमाचल प्रदेश	82	26	12	14
जम्मू तथा कशमीर	147	0	14	0
कर्नाटक	0	273	733	0
केरल	21	59	210	0
मध्य प्रदेश	102	49	25	0
झारखंड	9	19	28	95
महाराष्ट्र	471	227	395	56,145
मणिपुर	5	3	1	1
मेघालय	4	3	13	711
मिजोरम	2	2	8	0
नागालैंड	3	0	1	0
उड़ीसा	14	24	63	0
पंजाब	48	89	26	0
राजस्थान	111	71	48	8
सिक्किम	2	2	1	1,170
तमिलनाडू	645	363	82	5,959
त्रिपुरा	1	1	4	0
उत्तर प्रदेश	128	163	70	0
उत्तराखंड	24	0	13	0
पश्चिमी बंगाल	103	57	138	0
संघीय क्षेत्र	39	6	36	617
जोड़	3,357	1,914	2,572	67,822

शिक्षा

वर्ष 2009-10 में राज्यवार एवं प्रकार द्वारा भारत में मान्यता प्राप्त शैक्षणिक संस्थाऐं

संख्या 6.13 (समाप्त) (30 सितम्बर, 2009 के अनुसार)

राज्य/संघीय क्षेत्र	प्राथमिक विद्यालय	माध्यमिक विद्यालय	उच्च विद्यालय	उच्चतर माध्यमिक विद्यालय (पुरानी तथा नई पद्धति), इण्टरमीडिएट एवं जूनियर कालेज
1	11	12	13	14
आंध्र प्रदेश	65,932	15,381	18,163	4,364
अरुणाचल प्रदेश	1,841	871	190	117
असम	31,202	14,133	5,562	855
बिहार	43,445	20,696	2,399	1,837
छत्तीसगढ़	35,344	15,147	2,104	2,544
दिल्ली	2,586	583	474	1,350
गोआ	1,252	444	376	82
गुजरात	17,779	24,366	5,791	3,508
हरियाणा	13,073	3,439	3,493	3,278
हिमाचल प्रदेश	11,301	4,921	1,413	1,674
जम्मू तथा कशमीर	15,446	8,877	2,216	889
कर्नाटक	26,254	32,041	12,453	3,644
केरल	6,796	3,062	3,388	2,380
मध्य प्रदेश	97,800	39,227	6,352	5,161
झारखंड	19,818	9,996	1,429	225
महाराष्ट्र	49,101	27,271	19,711	967
मणिपुर	2,579	792	704	120
मेघालय	6,618	2,259	676	124
मिजोरम	1,782	1,313	521	95
नागालैंड	1,662	465	337	69
उड़ीसा	52,972	22,209	7,799	1,144
पंजाब	16,954	9,110	2,741	2,380
राजस्थान	49,538	38,889	12,460	6,675
सिक्किम	749	244	126	59
तमिलनाडू	27,037	9,966	3,030	3,518
त्रिपुरा	2,379	1,139	454	316
उत्तर प्रदेश	1,32,403	51,948	7,889	8,547
उत्तराखंड	15,644	4,296	1,087	1,352
पश्चिमी बंगाल	73,100	4,296	65	9,391
संघीय क्षेत्र	775	364	323	252
जोड़	**8,23,162**	**3,67,745**	**1,23,726**	**66,917**

प्राप्ति स्थान : मानव संसाधन विकास मंत्रालय (शिक्षा विभाग), भारत सरकार।

शिक्षा

वर्ष 2009-10* के दौरान भारत में राज्यवार मान्यता प्राप्त विद्यालयों में अध्यापकों की संख्या

संख्या 6.14

राज्य/संघीय क्षेत्र	प्राथमिक विद्यालय	माध्यमिक विद्यालय	उच्च/उच्चतर माध्यमिक स्कूल/जूनियर कालेज नई पद्धति (10+2)
1	2	3	4
आंध्र प्रदेश	1,69,159	90,077	2,34,048
अरुणाचल प्रदेश	6,363	5,792	5,453
असम	86,676	81,637	77,857
बिहार	1,41,298	1,24,342	57,430
छत्तीसगढ़	1,07,481	53,995	40,509
दिल्ली	28,166	7,297	74,771
गोआ	3,904	2,515	4,567
गुजरात	44,946	1,99,385	86,775
हरियाणा	31,574	20,128	91,406
हिमाचल प्रदेश	30,336	34,389	25,726
जम्मू तथा कशमीर	59,376	45,151	43,859
कर्नाटक	59,457	2,23,272	1,36,125
केरल	40,069	44,136	1,24,491
मध्य प्रदेश	2,92,062	1,42,395	1,15,301
झारखंड	50,537	53,800	13,235
महाराष्ट्र	1,99,415	2,05,769	2,98,012
मणिपुर	7,667	8,597	11,756
मेघालय	14,745	9,407	6,181
मिजोरम	8,477	7,564	5,077
नागालैंड	7,956	5,804	9,022
उड़ीसा	1,36,064	54,707	89,270
पंजाब	55,858	50,031	65,955
राजस्थान	1,13,639	2,19,555	1,78,607
सिक्किम	7,845	2,229	2,075
तमिलनाडू	1,24,657	67,612	1,20,648
त्रिपुरा	7,936	9,522	18,498
उत्तर प्रदेश	3,54,976	98,072	2,02,692
उत्तराखंड	46,345	19,829	41,365
पश्चिमी बंगाल	2,36,720	21,679	1,40,654
संघीय क्षेत्र	6,710	3,897	17,707
जोड़	**24,80,414**	**19,12,585**	**23,39,072**

प्राप्ति स्थान : मानव संसाधन विकास मंत्रालय (शिक्षा विभाग), भारत सरकार।

*30 सितम्बर, 2009 के अनुसार।

शिक्षा

वर्ष 2009-10* के दौरान भारत की राज्यवार मान्यता प्राप्त शिक्षा संस्थाओं में नाम दर्ज विद्यार्थी

संख्या 6.15

राज्य/संघीय क्षेत्र	श्रेणियां I—V	श्रेणियां VI—VIII	उच्च विद्यालय IX—X	इन्टर/उच्चतर माध्यमिक विद्यालय (नई तथा पुरानी पद्धति, पूर्व-विश्वविद्यालय (एक तथा दो वर्षीय)	अध्यापक प्रशिक्षण स्तर स्कूल 2006-07	तकनीकी एवं औद्योगिक विद्यालय 2006-07	उच्चतर शिक्षा
1	2	3	4	5	6	7	8
आंध्र प्रदेश	71,37,291	36,18,763	21,71,400	14,73,913	5,977	1,11,585	16,53,708
अरुणाचल प्रदेश	2,16,845	78,549	34,511	20,861	0	368	25,329
असम	29,22,714	13,74,217	6,56,482	1,75,108	167	4,620	3,27,331
बिहार	1,39,07,798	41,26,665	16,82,207	7,21,569	295	14,968	13,00,094
छत्तीसगढ़	54,64,268	13,49,723	4,19,115	94,947	581	14,864	3,64,459
दिल्ली	16,99,939	9,97,280	5,17,064	3,89,293	11,530	11,912	10,35,122
गोआ	1,27,281	67,187	36,976	27,488	195	3,072	52,844
गुजरात	65,82,139	28,90,766	13,59,732	8,13,753	19,591	87,126	10,70,283
हरियाणा	21,86,379	11,90,063	6,74,132	6,29,365	2,174	14,905	5,93,895
हिमाचल प्रदेश	6,23,198	4,12,919	2,23,225	1,77,824	260	6,629	1,86,813
जम्मू तथा कशमीर	12,74,874	6,55,432	3,21,009	2,18,258	3,045	4,332	2,77,623
कर्नाटक	54,60,043	29,45,159	16,29,891	9,87,645	39,982	59,916	12,60,038
केरल	24,25,078	16,53,026	10,35,137	5,38,237	18,759	60,121	4,35,885
मध्य प्रदेश	1,17,80,132	47,83,703	19,66,651	12,11,034	2,490	22,398	12,39,756
झारखंड	32,34,910	13,36,956	5,37,011	3,02,996	917	5,688	5,65,157
महाराष्ट्र	1,03,64,831	55,17,029	30,52,614	23,56,976	25,664	97,184	27,37,264
मणिपुर	3,71,659	1,46,559	80,596	32,133	76	540	49,181
मेघालय	4,72,653	1,50,568	55,791	13,164	486	942	55,394
मिजोरम	1,41,663	60,888	30,421	17,249	3,329	294	35,631
नागालैंड	2,19,804	90,226	32,000	20,634	75	404	42,727
उड़ीसा	44,93,299	20,20,896	9,08,956	3,79,.236	3,192	23,988	5,36,374
पंजाब	25,03,839	13,32,040	5,59,183	4,58,558	2,231	19,067	3,48,418
राजस्थान	87,98,956	39,28,043	17,58,944	10,54,687	4,604	13,340	7,67,656
सिक्किम	81,172	33,175	12,589	8,416	143	140	19,237
तमिलनाडू	62,00,456	37,35,168	18,76,194	11,68,438	4,666	87,003	13,85,251
त्रिपुरा	4,44,516	2,19,303	1,06,841	40,739	682	416	52,786
उत्तर प्रदेश	2,50,73,905	95,00,226	64,56,556	30,12,332	9,660	51,928	25,36,357
उत्तराखंड	11,00,139	6,26,216	3,43,080	2,34,309	18,550	7,680	4,34,203
पश्चिमी बंगाल	1,00,66,104	44,07,822	19,65,622	10,15,344	16,171	12,920	12,49,659
संघीय क्षेत्र	2,93,958	1,72,435	94,589	72,848	2,518	3,980	1,02,265
जोड़	**13,56,69,843**	**5,94,21,002**	**3,05,98,519**	**1,76,67,344**	**1,98,010**	**7,42,330**	**2,07,40,740**

प्राप्ति स्थान : मानव संसाधन विकास मंत्रालय (शिक्षा विभाग), भारत सरकार।

30 सितम्बर, 2009 के अनुसार।

शिक्षा

वर्ष 2009-10* में भारत में राज्यवार सामान्य शिक्षा के लिए मान्यता प्राप्त स्कूलों की कक्षा 1 – 5 और 6 – 8 में दाखिले का अनुपात

संख्या 6.16

राज्य	कक्षाएं I—V (6—11 वर्ष)			कक्षाएं VI—VIII (11—14 वर्ष)		
	लड़के	लड़कियां	योग	लड़के	लड़कियां	योग
1	2	3	4	5	6	7
आंध्र प्रदेश	98.02	98.29	98.16	77.92	77.37	77.65
अरुणाचल प्रदेश	169.99	163.42	166.77	106.14	96.21	101.20
असम	91.67	94.15	92.89	67.32	70.32	68.80
बिहार	125.71	109.20	117.83	60.84	49.70	55.46
झारखंड	157.46	158.21	157.83	71.22	49.71	60.65
दिल्ली	119.86	122.54	121.10	110.82	106.95	109.01
गोवा	93.44	91.67	92.59	81.18	77.11	79.24
गुजरात	119.95	120.97	120.42	90.52	82.01	86.51
हरियाणा	88.56	92.00	90.10	77.34	80.64	78.86
हिमाचल प्रदेश	107.71	107.67	107.69	114.62	112.08	113.41
जम्मू तथा कशमीर	110.34	112.60	111.41	95.34	90.87	93.20
कर्नाटक	105.39	104.00	104.71	90.92	87.69	89.34
केरल	93.42	93.88	93.65	107.13	102.35	104.77
मध्य प्रदेश	149.34	150.03	149.67	106.08	97.42	101.87
छत्तीसगढ़	126.32	120.52	123.46	87.16	81.08	84.15
महाराष्ट्र	104.90	102.30	103.66	91.54	86.93	89.32
मणिपुर	189.66	182.26	186.01	107.21	99.19	103.25
मेघालय	169.95	174.09	172.01	80.45	91.44	85.92
मिजोरम	173.95	162.20	168.15	100.83	94.98	97.93
नागालैंड	99.63	98.89	99.27	59.13	60.70	59.89
उड़ीसा	118.42	119.28	118.84	85.39	82.01	83.74
पंजाब	108.56	107.50	108.09	93.59	89.73	91.84
राजस्थान	119.10	115.05	117.19	95.05	72.75	84.36
सिक्किम	157.91	152.75	155.34	70.89	86.59	78.64
तमिलनाडू	114.33	115.29	114.79	114.30	112.09	113.22
त्रिपुरा	146.81	143.72	145.29	93.33	93.14	93.24
उत्तर प्रदेश	106.59	114.70	110.42	74.29	65.88	70.25
उत्तराखंड	108.79	111.77	110.12	101.04	107.93	104.33
पश्चिमी बंगाल	124.79	126.42	125.59	80.27	87.00	83.59
संघीय क्षेत्र	82.77	85.67	84.05	77.95	78.87	78.29
भारत	115.55	115.39	115.47	84.53	78.30	81.52

प्राप्ति स्थान : मानव संसाधन विकास मंत्रालय (शिक्षा विभाग), भारत सरकार।

*30 सितम्बर, 2009 के अनुसार।

शिक्षा

वर्ष 2009-10* में भारत में राज्यवार मान्यता प्राप्त विद्यालयों में अनुसूचित जाति के छात्रों का दाखिला अनुपात

संख्या 6.17

राज्य	कक्षाएं I—V (6—11 वर्ष)			कक्षाएं VI—VIII (11—14 वर्ष)		
	लड़के	लड़कियां	योग	लड़के	लड़कियां	योग
1	2	3	4	5	6	7
आंध्र प्रदेश	104.62	106.28	105.44	78.80	80.61	79.68
अरुणाचल प्रदेश	0.00	0.00	0.00	0.00	0.00	0.00
असम	132.85	134.33	133.58	101.20	99.27	100.24
बिहार	129.62	103.83	117.41	55.34	40.59	48.43
झारखंड	188.07	183.57	185.87	60.05	45.11	52.84
दिल्ली	66.67	63.74	65.30	55.06	61.03	57.89
गोवा	68.82	74.31	71.51	60.70	64.68	62.58
गुजरात	110.00	123.05	116.07	86.91	80.52	83.91
हरियाणा	138.41	149.35	143.39	120.49	123.47	121.86
हिमाचल प्रदेश	114.44	116.12	115.25	119.81	118.87	119.35
जम्मू तथा कशमीर	118.34	116.28	117.37	96.45	95.68	96.08
कर्नाटक	110.88	109.13	110.02	93.46	89.30	91.44
केरल	103.52	101.29	102.42	118.04	110.14	114.13
मध्य प्रदेश	164.52	168.59	166.45	120.20	112.18	116.40
छत्तीसगढ़	142.98	138.26	140.67	102.52	90.62	96.67
महाराष्ट्र	138.09	136.98	137.56	119.12	115.44	117.35
मणिपुर	189.69	177.66	183.80	146.56	132.18	139.41
मेघालय	408.14	492.54	447.93	287.47	245.23	265.66
मिजोरम	10,375.00	2,766.67	4,668,75	4,766.67	2,525.00	3,485.71
नागालैंड	--	--	--	--	--	--
उड़ीसा	130.19	131.81	130.98	97.57	94.47	96.06
पंजाब	128.47	131.59	129.90	102.35	105.08	103.61
राजस्थान	129.18	124.83	127.15	95.42	73.80	85.24
सिक्किम	221.80	207.84	214.83	73.67	89.80	81.84
तमिलनाडू	131.35	131.80	131.57	134.85	131.25	133.09
त्रिपुरा	157.95	155.40	156.69	108.34	111.67	109.99
उत्तर प्रदेश	117.71	129.46	123.25	73.05	72.15	76.62
उत्तराखंड	143.82	152.58	148.03	122.12	129.52	125.65
पश्चिमी बंगाल	138.25	137.81	138.03	93.48	95.60	94.52
संघीय क्षेत्र	86.26	82.52	84.00	84.40	96.48	89.69
भारत	127.81	128.72	128.25	90.51	86.59	88.63

प्राप्ति स्थान : मानव संसाधन विकास मंत्रालय (शिक्षा विभाग), भारत सरकार।

*30 सितम्बर, 2009 के अनुसार।

खण्ड VII
स्वास्थ्य एवं परिवार कल्याण

सारणी 7.1 में 7.6 में अस्पतालों, दवाखानों, रोगियों के इलाज और नियुक्त किए गए अमले सम्बन्धी आंकड़े दिये गये हैं।

सारणी 7.7 में आयुर्वेदिक, यूनानी तथा होम्योपैथिक संस्थाओं और उनमें काम करने वाले अमले के सम्बन्ध में सूचना दी गई है।

सारणी 7.8 में सिविल रजिस्ट्रेशन के आधार पर जन्म व्यवस्था के प्रकार

सारणी 7.9 तथा 7.10 में नसबन्दी आपरेशनों का विवरण है।

सारणी 7.11 में सुरक्षित पेयजल परियोजना के अधीन सुविधाएं प्राप्त गांवों की संख्या दी गई है।

MEDICAL FACILITIES IN HARYANA
HOSPITALS, DISPENSARIES
AND HEALTH CENTRES
(As on 31st Dec. upto 1985)

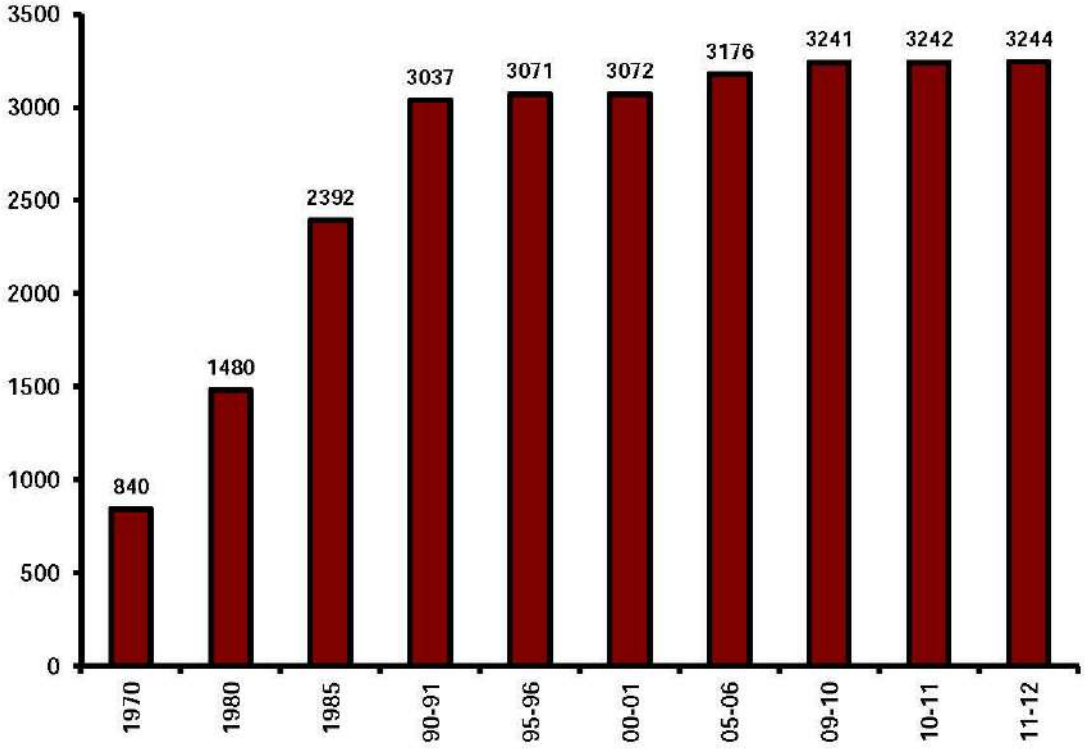

स्वास्थ्य एवं परिवार कल्याण

हरियाणा में अस्पताल, डिस्पैंसरियां और स्वास्थ्य केन्द्र

संख्या 7.1

वर्ष/जिला	राज्य	विशेष				प्राईवेट				जोड़
	राज्य सार्वजनिक	पुलिस	नहरें	रेलवे	अन्य	स्थानीय निकाय	प्राईवेट सहायता प्राप्त	प्राईवेट सहायता अप्राप्त	उपदान प्राप्त	
1	2	3	4	5	6	7	8	9	10	11
1968	684	4	12	8	11	37	7	9	13	785
1970	744	4	10	7	15	29	7	10	14	840
1980	1,368	9	12	7	59	2	9	10	4	1,480
1985	2,270	11	12	7	70	3	9	9	1	2,392
1990-91	2,866	18	12	7	70	3	48	11	2	3,037
1995-96	2,900	18	12	7	73	3	46	11	1	3,071
2000-01	2,905	18	12	7	73	3	42	11	1	3,072
2005-06	3,066	18	12	7	73	. .	. .	. .	. .	3,176
2009-10	3,131	18	12	7	73	..	..	..	..	3,241
2010-11	3,132	18	12	7	73	..	..	..	..	3,242
2011-12	3134	18	12	7	73	..	..	..	..	3244
अम्बाला	127	1	0	1	3	..	..	..	..	132
पंचकूला	74	0	0	1	2	..	..	..	..	77
यमुनानगर	139	0	2	1	7	..	..	..	..	149
कुरुक्षेत्र	137	0	0	0	0	..	..	..	..	137
कैथल	174	0	0	0	0	..	..	..	..	174
करनाल	178	5	1	0	1	..	..	..	..	185
पानीपत	111	0	1	0	4	..	..	..	..	116
सोनीपत	203	1	0	0	8	..	..	..	..	212
रोहतक	157	2	0	0	1	..	..	..	..	160
झज्जर	154	0	0	0	3	..	..	..	..	157
फरीदाबाद	78	0	0	0	23	..	..	..	..	101
पलवल	97	0	0	0	1	..	..	..	..	98
गुड़गांव	93	2	0	0	3	..	..	..	..	98
मेवात	105	0	0	0	0	..	..	..	..	105
रिवाड़ी	132	0	0	1	3	..	..	..	..	136
महेन्द्रगढ़	136	0	0	0	0	..	..	..	..	136
भिवानी	276	1	0	0	6	..	..	..	..	283
जीन्द	199	1	0	1	2	..	..	..	..	203
हिसार	253	3	3	1	5	..	..	..	..	265
फतेहाबाद	130	0	2	0	0	..	..	..	..	132
सिरसा	181	2	3	1	1	..	..	..	..	188

. . — उपलब्ध नहीं। प्राप्ति स्थान :- महानिदेशक, स्वास्थ्य सेवाएं, हरियाणा।

टिप्पणी :- वर्ष 1985 तक सूचना 31 दिसम्बर से सम्बन्धित है।

स्वास्थ्य एवं परिवार कल्याण

हरियाणा में चिकित्सा (ऐलोपैथी) संस्थानों की संख्या – ग्रामीण एवं शहरी

संख्या 7.2

वर्ष/जिला	ग्रामीण						शहरी				
	अस्पताल	प्राथमिक स्वास्थ्य केन्द्र	डिस्पैंसरी	सामुदायिक स्वास्थ्य केन्द्र	उप-केन्द्र	कुल	अस्पताल	प्राथमिक स्वास्थ्य केन्द्र	डिस्पैंसरी	सामुदायिक स्वास्थ्य केन्द्र	कुल
1	2	3	4	5	6	7	8	9	10	11	12
1968	3	73	70	—	510	656	58	16	55	—	129
1970	6	71	98	—	534	709	64	18	49	—	131
1980	6	71	149	—	1,060	1,286	78	18	98	—	194
1985	8	164	120	—	1,894	2,186	77	20	106	3	206
1990-91	8	348	39	15	2,293	2,703	71	46	191	26	334
1995-96	8	351	40	26	2,299	2,724	71	47	192	37	347
2000-01	7	361	35	32	2,299	2,734	71	41	194	32	338
2005-06	6	363	31	43	2,433	2,876	54	46	162	38	300
2009-10	6	393	31	55	2,465	2,950	63	36	162	30	291
2010-11	6	393	31	56	2,465	2,951	63	36	162	30	291
2011-12	6	395	31	56	2,465	2,953	63	36	162	30	291
अम्बाला	0	17	0	3	100	120	5	0	7	0	12
पंचकूला	0	7	0	1	51	59	2	2	13	1	18
यमुनानगर	0	14	2	2	111	129	4	4	10	2	20
कुरुक्षेत्र	0	18	0	1	107	126	1	3	4	3	11
कैथल	0	20	1	3	144	168	1	2	1	2	6
करनाल	0	22	5	2	141	170	2	3	7	3	15
पानीपत	0	15	1	1	90	107	2	1	5	1	9
सोनीपत	0	27	4	4	161	196	2	2	10	2	16
रोहतक	1	21	1	6	113	142	7	0	11	0	18
झज्जर	1	22	0	4	123	150	2	0	5	0	7
फरीदाबाद	0	10	1	1	57	69	4	0	28	0	32
पलवल	0	13	0	2	78	93	1	1	2	1	5
गुड़गांव	0	12	0	1	71	84	6	0	8	0	14
मेवात	1	10	1	1	84	97	0	3	3	2	8
रिवाड़ी	0	16	2	4	107	129	3	1	2	1	7
महेन्द्रगढ़	0	21	0	2	103	126	1	3	3	3	10
भिवानी	1	38	5	5	214	263	7	1	11	1	20
जीन्द	0	25	1	4	158	188	3	2	8	2	15
हिसार	1	32	3	5	200	241	6	3	12	3	24
फतेहाबाद	0	14	1	2	106	123	2	2	4	1	9
सिरसा	1	21	3	2	146	173	2	3	8	2	15

पी. एच.सी.- प्राथमिक स्वास्थ्य केन्द्र

सी. एच. सी.- सामुदायिक स्वास्थ्य केन्द्र

प्राप्ति स्थान :- महानिदेशक, स्वास्थ्य सेवाएं, हरियाणा।

टिप्पणी :- वर्ष 1985 तक सूचना 31 दिसम्बर से सम्बन्धित है।

स्वास्थ्य एवं परिवार कल्याण

हरियाणा में चिकित्सा अमला के आंकड़े*

संख्या 7.3 (31 दिसम्बर के अनुसार)

वर्ष/जिला	चिकित्सा अधिकारी वर्ग I और II (अध्यापक वर्ग के अतिरिक्त)	उपचारिकाएं	दाईयां	नर्से अर्दली	तकनीशियन/प्रयोगशाला सहायक
1	2	3	4	5	6
1966	464	269	438	44	64
1970	440	420	454	231	226
1980	916	801	655	613	182
1985	1,225	1,171	1,326	390	278
1990	1,395	1,448	2,470	—	424
1995	1,519	1,156	2,380	—	487
2000	1,610	1,442	2,274	—	527
2005	1,839	1,266	2,100	—	527
2010	1,538	485	2,275	1,221	459
2011(अ)	1593	499	2315	1254	470
अम्बाला	68	60	112	82	26
पंचकूला	145	2	47	90	32
यमुनानगर	96	36	94	64	36
कुरुक्षेत्र	62	75	96	10	26
कैथल	55	13	120	50	28
करनाल	98	2	105	115	47
पानीपत	65	10	100	52	23
सोनीपत	105	2	170	110	28
रोहतक	90	6	15	80	18
झज्जर	72	79	129	—	26
फरीदाबाद	45	1	55	17	5
पलवल	—	—	—	—	—
गुड़गांव	70	20	88	85	18
मेवात	48	2	113	49	17
रिवाड़ी	32	1	8	12	3
महेन्द्रगढ़	60	1	120	37	4
भिवानी	150	8	395	168	27
जीन्द	48	70	170	—	33
हिसार	121	1	155	154	47
फतेहाबाद	80	80	105	—	15
सिरसा	83	30	118	79	11

अ - अनन्तिम

स्वास्थ्य एवं परिवार कल्याण

हरियाणा में चिकित्सा अमला के आंकड़े*

संख्या 7.3 (31 दिसम्बर के अनुसार)

वर्ष/जिला	डिसपैंसरी/औषधारक	दफ्तरी अमला	दाईयां/नर्सें दाईयां	मेहतरों सहित अन्य चतुर्थ श्रेणी अमला	अन्य	जोड़
1	7	8	9	10	11	12
1966	309	172	—	1,552	—	3,312
1970	320	230	223	1,844	—	4,388
1980	615	348	218	2,179	309	6,836
1985	732	699	470	3,007	937	10,235
1990	850	973	98	3,730	1,335	12,723
1995	815	873	15	4,235	2,240	13,720
2000	853	1,001	30	4,412	2,010	14,159
2005	781	958	37	4,494	1,482	13,484
2010	736	881	10	3,564	1,768	12,937
2011 (अ)	740	928	10	3,592	1,784	13,185
अम्बाला	40	57	—	278	67	790
पंचकूला	41	35	—	155	140	687
यमुनानगर	50	40	—	195	62	673
कुरुक्षेत्र	32	25	—	112	88	526
कैथल	35	35	2	124	—	462
करनाल	48	50	—	260	—	725
पानीपत	26	25	—	98	8	407
सोनीपत	44	60	—	234	—	753
रोहतक	44	55	—	185	180	673
झज्जर	38	38	—	115	264	761
फरीदाबाद	20	65	—	180	—	388
पलवल	—	—	—	—	—	—
गुड़गांव	30	68	—	222	—	601
मेवात	13	50	—	34	123	449
रिवाड़ी	6	2	—	20	—	84
महेन्द्रगढ़	30	30	—	165	597	1044
भिवानी	64	78	—	350	—	1240
जीन्द	45	80	8	235	223	912
हिसार	72	67	—	360	7	984
फतेहाबाद	32	30	—	132	25	499
सिरसा	30	38	—	138	—	527

प्राप्ति स्थान :- महानिदेशक, स्वास्थ्य सेवाएं, हरियाणा।

* परिवार कल्याण चिकित्सा क्लिनिकों का अमला शामिल नहीं है।

अ--अनन्तिम

स्वास्थ्य एवं परिवार कल्याण

हरियाणा में इलाज किये गये रोगी और उपलब्ध बिस्तर

संख्या 7.4 (31 दिसम्बर के अनुसार)

वर्ष/जिला	ईलाज किये गये रोगी			बिस्तर		
	अंतरंग	बाह्य	जोड़	पुरुष	स्त्रियां	जोड़
1	2	3	4	5	6	7
1966	1,16,418	29,06,348	30,22,766	2,501	2,083	4,584
1970	1,52,146	34,75,216	36,27,362	3,184	2,872	6,056
1980	2,54,518	96,07,909	98,62,427	4,728	4,020	8,748
1985	3,42,771	59,94,664	63,37,435	5,123	4,352	9,475
1990-91	3,50,070	79,58,662	83,08,732	5,562	5,069	10,631
1995-96	3,46,141	74,41,132	77,87,273	5,855	5,473	11,328
2000-01	3,74,099	93,27,164	97,01,263	5,632	5,246	10,878
2009-10	5,40,211	1,19,07,674	1,24,47,885	5,241	4,765	10,006
2010-11	7,52,305	1,45,17,238	1,52,69,543	5,241	4,765	10,006
2011-12	8,29,071	1,44,39,934	1,52,69,005	5,252	4,776	10,028
अम्बाला	44337	688589	732926	277	253	530
पंचकूला	38554	734137	772691	159	147	306
यमुनानगर	34728	759142	793870	224	198	422
कुरुक्षेत्र	27285	498485	525770	157	153	310
कैथल	25059	644345	669404	156	144	300
करनाल	48575	776879	825454	242	232	474
पानीपत	22815	430395	453210	151	142	293
सोनीपत	35054	731845	766899	185	209	394
रोहतक	121225	1798169	1919394	959	731	1690
झज्जर	24578	992111	616689	163	175	338
फरीदाबाद	55870	773498	829368	314	284	598
पलवल	20935	288060	308995	115	109	224
गुड़गांव	39984	758224	798208	222	215	437
मेवात	24973	339799	364772	85	93	178
रिवाड़ी	26842	477418	504260	167	171	338
महेन्द्रगढ़	31501	495516	527017	156	166	322
भिवानी	63907	928015	991922	543	422	965
जीन्द	32149	781612	813761	249	247	496
हिसार	48889	1039919	1088808	425	354	779
फतेहाबाद	33355	449900	483255	127	139	266
सिरसा	28456	453876	482332	176	192	368

प्राप्ति स्थान :- महानिदेशक, स्वास्थ्य सेवाएं, हरियाणा।

टिप्पणी :- वर्ष 1990-91 के उपरान्त बिस्तरों की सूचना 31 मार्च से सम्बन्धित है। जबकि ईलाज किये गये रोगी 31 दिसम्बर के अनुसार है।

हरियाणा में सरकारी संस्थाओं में रोगों के अनुसार अन्तरंग तथा बाह्य इलाज किये गये रोगियों की संख्या

स्वास्थ्य एवं परिवार कल्याण

हरियाणा में वर्ष 2011 के दौरान सरकारी संस्थाओं में रोगों के अनुसार अन्तरंग तथा बाह्य इलाज किये गये रोगियों की संख्या

संख्या 7.5

जिला	टी० बी०		सिफलिस एवं गोनोरिहिया		मलेरिया एवं टाईफाईड	
	अंतरंग रोगी	बाह्य रोगी	अंतरंग रोगी	बाह्य रोगी	अंतरंग रोगी	बाह्य रोगी
1	2	3	4	5	6	7
अम्बाला	379	10793	—	16	244	1895
पंचकूला	81	818	—	216	350	2663
यमुनानगर	86	1779	—	408	188	4134
कुरुक्षेत्र	99	2405	—	157	135	1801
कैथल	143	1370	—	7	41	3003
करनाल	519	3136	—	—	311	6480
पानीपत	120	3898	—	6	148	1104
सोनीपत	79	3270	—	—	203	1449
रोहतक	1767	17273	4	2244	829	12024
झज्जर	82	1901	—	32	153	3090
फरीदाबाद	317	7537	1	627	229	1749
पलवल	29	1449	—	90	80	1812
गुड़गांव	141	3728	—	501	205	1472
मेवात	31	2219	—	—	223	1493
रिवाड़ी	246	1488	—	9	60	1010
महेन्द्रगढ़	152	1859	—	12	257	2727
भिवानी	266	2559	—	224	2904	10352
जीन्द	20	2936	—	603	113	1388
हिसार	245	3949	—	319	273	8100
फतेहाबाद	62	1219	—	12	81	5699
सिरसा	170	5225	—	214	84	2283
हरियाणा राज्य	5034	80811	5	5697	7111	75728

स्वास्थ्य एवं परिवार कल्याण

हरियाणा में वर्ष 2011 के दौरान सरकारी संस्थाओं में रोगों के अनुसार अन्तरंग तथा बाह्य इलाज किये गये रोगियों की संख्या

संख्या 7.5 (समाप्त)

जिला	कुष्ठ रोग		चेचक		डायरोइल रोग (हैजा एवं गैस्टरों इन्ट्रीटिज)		अन्य बीमारियां (डिपथीरिया, पोलियो एवं पेशी तनाव)		कुल	
	अंतरंग रोगी	बाह्य रोगी	अंतरंग रोगी	बाह्य रोगी	अंतरंग रोगी	बाह्य रोगी	अंतरंग रोगी	बाह्य रोगी	अंतरंग रोगी	बाह्य रोगी
1	8	9	10	11	12	13	14	15	16	17
अम्बाला	—	—	—	—	128	989	3	3	754	13696
पंचकूला	—	38	—	—	195	3725	—	—	626	7460
यमुनानगर	—	14	—	—	567	2630	2	2	843	8967
कुरुक्षेत्र	—	1	—	—	405	918	—	—	639	5282
कैथल	—	—	—	—	121	1376	—	—	305	5756
करनाल	—	29	—	—	56	2290	—	5	886	11940
पानीपत	—	—	—	—	330	1743	—	—	598	6751
सोनीपत	—	—	—	—	218	4689	—	—	500	9408
रोहतक	—	73	—	—	1014	19608	41	163	3655	51385
झज्जर	—	3	—	—	70	1140	—	—	305	6166
फरीदाबाद	—	11	—	—	3619	27047	—	3	4166	37074
पलवल	—	—	—	—	487	3871	—	—	596	7222
गुड़गांव	1	159	—	—	368	2871	—	—	715	8731
मेवात	—	42	—	—	69	2234	3	—	326	5988
रिवाड़ी	—	8	—	—	184	1824	—	—	490	4339
महेन्द्रगढ़	—	—	—	—	628	2118	—	—	1037	6716
भिवानी	—	—	—	—	470	6243	—	—	3640	19378
जीन्द	—	—	—	—	0	2799	—	—	133	7726
हिसार	—	—	—	—	445	7802	—	—	963	20170
फतेहाबाद	—	—	—	—	75	2255	1	1	219	9186
सिरसा	—	—	—	—	48	488	3	2	305	8212
हरियाणा राज्य	1	478	—	—	9497	98660	53	179	21701	261553

प्राप्ति स्थान :- महानिदेशक, स्वास्थ्य सेवाएं, हरियाणा।

स्वास्थ्य एवं परिवार कल्याण

एक संस्था के पीछे क्षेत्रफल तथा एक लाख जनसंख्या के लिए रोगी-बिस्तर

संख्या 7.6

वर्ष/जिला	प्रत्येक संस्था के पीछे क्षेत्रफल वर्ग किलोमीटरों में	प्रत्येक 100000 आबादी के लिये संस्थाएं*	प्रत्येक 100000 आबादी के लिए रोगी बिस्तर *
1	2	3	4
1968	56	8	57
1970	53	8	64
1980	30	10	69
1985	18	16	69
1990-91	15	19	65
1995-96	14	17	62
2000-01	14	15	52
2005-06	14	14	41
2009-10	14	13	40
2010-11	14	13	40
2011-12 (अ)	14	13	39
अम्बाला	12	11	43
पंचकूला	12	13	53
यमुनानगर	12	12	35
कुरुक्षेत्र	11	14	31
कैथल	13	15	26
करनाल	14	12	31
पानीपत	11	10	25
सोनीपत	10	14	25
रोहतक	11	14	148
झज्जर	12	15	31
फरीदाबाद	7	6	36
पलवल	14	10	22
गुड़गांव	13	9	40
मेवात	14	11	33
रिवाड़ी	12	15	36
महेन्द्रगढ़	14	14	33
भिवानी	17	16	56
जीन्द	13	14	34
हिसार	15	14	42
फतेहाबाद	19	13	27
सिरसा	23	14	27

* अनुमानित जनसंख्या पर आधारित।

प्राप्ति स्थान :- महानिदेशक, स्वास्थ्य सेवाएं, हरियाणा।

टिप्पणी :- वर्ष 1990-91 से पूर्व की सूचना 31 दिसम्बर से सम्बन्धित है।

स्वास्थ्य एवं परिवार कल्याण

हरियाणा में आयुर्वैदिक, यूनानी एवं होम्योपैथिक संस्थाएं और उनका अमला

संख्या 7.7

वर्ष/जिला	संस्थाओं की संख्या				चिकित्सा अमला		
	आयुर्वैदिक	यूनानी	होम्योपैथिक	जोड़	इलाज किए गए रोगी	वैद्य/हकीम/होम्योपैथिक डाक्टर	डिस्पैंसर/कम्पाऊंडरां
1	2	3	4	5	6	7	8
1966-67	122	21	—	143	10,15,709	143	143
1970-71	183	17	—	200	11,91,527	202	200
1975-76	209	20	—	229	17,97,762	218	201
1980-81	330	20	—	350	30,36,941	350	350
1985-86	365	20	—	385	13,69,987	385	385
1990-91	389	19	9	417	26,02,570	417	417
1995-96	407	21	20	448	25,84,655	418	398
2000-01	433	21	20	474	27,62,499	416	365
2005-06	483	19	20	522	33,76,617	454	379
2008-09	481	19	22	522	33,61,403	434	411
2010-11	462	17	20	499	42,49,473	402	459
2011-12	468	17	23	508	33,54,266	440	452
अम्बाला	15	1	1	17	109841	16	9
पंचकूला	15	—	—	15	105519	16	52
यमुनानगर	18	3	—	21	129430	20	7
कुरुक्षेत्र	15	—	2	17	238512	17	15
कैथल	20	1	—	21	168860	15	21
करनाल	26	1	—	27	194531	26	46
पानीपत	15	—	—	15	134690	14	30
सोनीपत	21	2	—	23	185316	22	33
रोहतक	30	—	1	31	222315	31	20
झज्जर	29	1	—	30	216236	30	27
फरीदाबाद	7	—	—	7	58656	7	24
पलवल	13	3	2	18	172503	16	16
गुड़गांव	12	—	8	20	205774	20	18
मेवात	15	4	8	27	201808	20	24
रिवाड़ी	19	1	—	20	101419	19	14
महेन्द्रगढ़	25	—	—	25	114082	23	6
भिवानी	46	—	—	46	170019	37	16
जीन्द	26	—	1	27	177369	22	11
हिसार	45	—	—	45	185450	30	14
फतेहाबाद	20	—	—	20	87353	14	32
सिरसा	36	—	—	36	174583	25	17

प्राप्ति स्थान :- निदेशक, आयुर्वेद, हरियाणा।

स्वास्थ्य एवं परिवार कल्याण

सिविल रजिस्ट्रेशन के आधार पर जन्म व्यवस्था के प्रकार

संख्या 7.8

वर्ष/जिला	सरकारी संस्था	निजि संस्था	डा./नर्स/दाई	परम्परागत जन्म व्यवस्था	सम्बन्धी एवं अन्य	जोड़
1	2	3	4	5	6	7
2005	63,052	1,41,345	2,18,805	40,619	8,144	4,71,968
2006	83,133	1,66,464	2,14,609	36,865	7,899	5,08,970
2007	96,948	1,78,273	1,93,404	33,712	9,636	5,11,973
2009	1,64,388	1,96,864	1,40,156	30,292	7,210	53,810
2010	2,05,086	1,97,282	1,10,788	24,709	6,755	5,44,620
2011	2,37,057	1,98,611	99,559	21,888	6,442	5,63,557
अम्बाला	10560	9758	803	287	114	21522
पंचकूला	10308	2899	335	23	46	13611
यमुनानगर	8269	8875	4964	1035	—	23143
कुरुक्षेत्र	7242	11564	3029	117	—	21952
कैथल	10192	9174	3710	572	189	23837
करनाल	15219	11658	1668	3639	66	32250
पानीपत	8053	11519	6702	1018	260	27552
सोनीपत	12196	9501	6348	824	684	29553
रोहतक	15551	7381	2375	1179	23	26509
झज्जर	7351	3796	3946	522	213	15828
फरीदाबाद	15141	19352	5278	663	2479	42913
पलवल	8718	6857	9264	3616	930	29385
गुड़गांव	13294	17578	3200	429	49	34550
मेवात	12224	1720	20578	2729	335	37606
रिवाड़ी	9307	9369	746	131	24	19577
महेन्द्रगढ़	10270	4199	1907	534	110	17020
भिवानी	11234	13449	5508	857	80	31128
जीन्द	14830	7576	3441	755	103	26695
हिसार	13752	16862	6588	1768	663	39633
फतेहाबाद	9429	7591	5329	568	5	22922
सिरसा	13907	7933	3840	622	69	26371

प्राप्ति स्थान :- महानिदेशक, स्वास्थ्य सेवाएं, हरियाणा।

स्वास्थ्य एवं परिवार कल्याण

हरियाणा में नसबन्दी आप्रेशनों की संख्या

संख्या 7.9 (संख्या में)

वर्ष/जिला	नसबन्दी	ट्यूबक्टामी	जोड़	लूप लगाये गये
1	2	3	4	5
1966-67	10,509	29	10,538	55,457
1970-71	9,458	12,249	21,707	23,469
1980-81	5,547	26,980	32,527	24,666
1985-86	11,976	1,03,246	1,15,222	1,75,259
1990-91	2,626	86,872	89,498	1,58,279
1995-96	1,548	99,709	1,01,257	1,64,010
2000-01	1,333	95,015	96,348	1,62,862
2005-06	12,995	80,585	93,580	1,52,051
2009-10	9,294	77,957	87,251	1,86,686
2010-11	6,193	71,965	78,158	1,82,286
2011-12	6,527	71,819	78,346	1,94,541
अम्बाला	114	2603	2717	9707
पंचकूला	153	1789	1942	6006
यमुनानगर	365	2091	2456	6564
कुरुक्षेत्र	678	1945	2623	8304
कैथल	417	2537	2954	8621
करनाल	1544	2701	4245	14382
पानीपत	524	2823	3347	7524
सोनीपत	340	4014	4354	13885
रोहतक	125	3491	3616	10113
झज्जर	90	2318	2408	7038
फरीदाबाद	237	5124	5361	10616
पलवल	30	3029	3059	7847
गुड़गांव	646	4036	4682	10126
मेवात	19	249	268	3107
रिवाड़ी	397	2881	3278	7177
महेन्द्रगढ़	190	2777	2967	8358
भिवानी	145	5635	5780	14048
जीन्द	199	3514	3713	11040
हिसार	168	9930	10098	14985
फतेहाबाद	60	4303	4363	6700
सिरसा	86	4029	4115	8393

प्राप्ति स्थान :- महानिदेशक, स्वास्थ्य सेवाएं, हरियाणा।

स्वास्थ्य एवं परिवार कल्याण

वर्ष 2011-12 में हरियाणा राज्य में परिवार कल्याण की विभिन्न विधियों की उपलब्धियां तथा सभी साधनों से समीकृत बंधीकरण

संख्या 7.10

जिला	परिवार कल्याण की विभिन्न विधियों की उपलब्धियां तथा सभी साधनों से समीकृत बंधीकरण					
	बंधीकरण	अन्तगर्भाश्य युक्तियां का निवेशन	पारम्परिक गर्भ निरोधकों के प्रयोगकर्ता	खाई जाने वाली गर्भ निरोधक गोलियों के प्रयोगकर्ता	कुल योग	सभी साधनों से समीकृत बंधीकरण
1	2	3	4	5	6	7
2011-12	78,346	1,94,541	2,78,382	83,795	6,35,064	1,67,969
अम्बाला	2717	9707	18654	4215	35293	7457
पंचकूला	1942	6006	16018	2560	26526	5118
यमुनानगर	2456	6564	12464	4094	25578	5791
कुरुक्षेत्र	2623	8304	12219	3615	26761	6472
कैथल	2954	8621	9688	3159	24422	6717
करनाल	4245	14382	14923	5387	38937	10467
पानीपत	3347	7524	10568	3272	24711	6806
सोनीपत	4354	13885	26832	5273	50344	11059
रोहतक	3616	10113	12367	3095	29191	8018
झज्जर	2408	7038	8710	3243	21399	5598
फरीदाबाद	5361	10616	15096	6504	37577	10461
पलवल	3059	7847	8884	2126	21916	6404
गुड़गांव	4682	10126	10024	4424	29256	9106
मेवात	268	3107	8857	2380	14612	2060
रिवाड़ी	3278	7177	11134	3104	24693	6634
महेन्द्रगढ़	2967	8358	10416	3300	25041	6698
भिवानी	5780	14048	19657	7701	47186	12410
जीन्द	3713	11040	17413	3688	35854	8770
हिसार	10098	14985	13306	5367	43756	16429
फतेहाबाद	4363	6700	12791	3588	27442	7706
सिरसा	4115	8393	8361	3700	24569	7788

प्राप्ति स्थान :- महानिदेशक, स्वास्थ्य सेवाएं, हरियाणा।

NUMBER OF VILLAGES PROVIDED WITH SAFE DRINKING WATER SUPPLY FACILITIES IN HARYANA

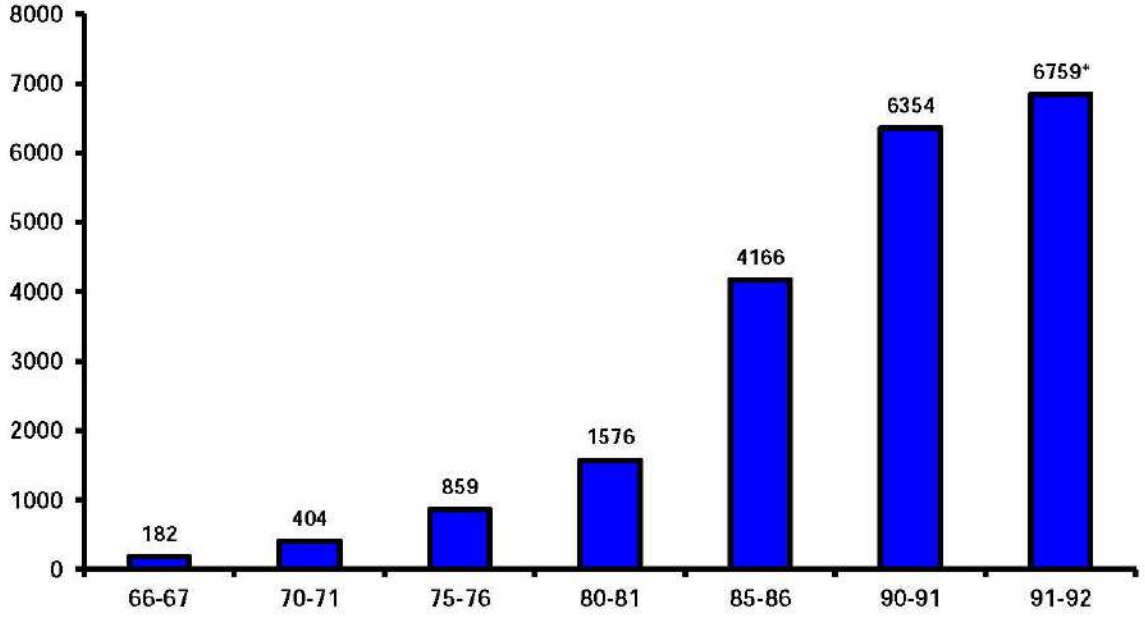

* 100 %

जनस्वास्थ्य

हरियाणा में सुरक्षित पेयजल परियोजना के अधीन गांवो की संख्या

संख्या 7.11

जिला	31-12-2004 के सर्वेक्षण अनुसार 40 एल० पी० सी० डी० से कम वितरण वाले गांवो की संख्या	वर्ष 2007-08 तक 40 एल० सी० डी० से कम वितरण वाले गांवो की संख्या	शेष 1-4-2008 को
1	2	3	4
अम्बाला	42	42	0
पंचकूला	—	—	—
यमुनानगर	227	206	21
कुरुक्षेत्र	26	26	—
कैथल	206	156	50
करनाल	43	42	1
पानीपत	25	25	—
सोनीपत	109	52	57
रोहतक	64	62	2
झज्जर	112	42	70
फरीदाबाद	124	110	14
गुड़गांव	528	346	139
मेवात	—	43	—
रिवाड़ी	133	77	56
महेन्द्रगढ़	190	161	29
भिवानी	50	18	32
जीन्द	75	64	11
हिसार	9	7	2
फतेहाबाद	—	—	—
सिरसा	8	4	4
जोड़	1,971	1,483	488

प्राप्ति स्थान :- प्रमुख अभियन्ता, लोक निर्माण (जन-स्वास्थ्य), हरियाणा।

टिप्पणी:- *राज्य के सभी गांवो को 31-3-1992 से पेयजल सुविधा प्रदान की जा चुकी है।

एल. पी. सी. डी. – प्रति व्यक्ति प्रतिदिन लिटर पानी

खण्ड VIII
समाज कल्याण सेवाएं

इस खण्ड में हरियाणा राज्य में हरिजन समुदाय के लोगों को वितरित किये गए कर्जे तथा अनुदान एवं विभिन्न पैंशन स्कीमों की प्रगति दिखाई गई है।

सारणी 8.1 में हरियाणा राज्य में हरिजन समुदाय के लोगों को वितरित किए गए कर्जे तथा अनुदान (प्रयोजन तथा स्त्रोतवार) सम्बन्धी सूचना दी गई है।

सारणी 8.2 में हरियाणा राज्य में वृद्धावस्था पैंशन, विधवा पैंशन, विकलांग पैंशन तथा लाडली पैंशन स्कीमों की प्रगति सम्बन्धी सूचना दी गई है।

समाज कल्याण सेवाएं

हरियाणा में अनुसूचित जाति समुदाय के लोगों को प्रयोजन तथा स्त्रोतवार वितरित किये गये कर्जे तथा अनुदान : 2011-12

संख्या 8.1 (लाख `)

स्त्रोत/प्रयोजन	लाभार्थियों की संख्या	सीधे ऋण	बैंक द्वारा प्रदत्त ऋण	अनुदान	सीमान्त घन	कुल जोड़
1	2	3	4	5	6	7
1. भूमि की खरीद	—	—	—	—	—	—
2. कृषि उपकरणों की खरीद	—	—	—	—	—	—
3. अन्य कृषि प्रयोजन	5,780	—	1,496.61	348.23	3.81	1,848.65
4. औद्योगिक प्रयोजन	757	—	257.77	70.21	36.60	364.58
5. गाडियों की खरीद	3	10.53	—	—	—	10.53
6. अन्य						
(i.) व्यापार तथा वाणिज्य	4,516	—	1,588.54	421.08	224.69	2,234.31
(ii.) स्वरोजगार	948	244.66	9.42	60.84	1.24	316.16
जोड़	12,004	255.19	3,352.34	900.36	266.34	4,774.23

प्राप्ति स्थान :- हरियाणा अनुसूचित जाति वित्त एवं विकास निगम।

समाज कल्याण सेवाएं

हरियाणा में वृद्धावस्था पैंशन, विधवा पैंशन, विकलांग पैंशन तथा लाडली पैंशन स्कीमों की प्रगति

संख्या 8.2

वर्ष/जिला	वृद्धावस्था पैंशन		विधवा पैंशन	
	लाभार्थियों की संख्या	वितरित राशि (लाख `)	लाभार्थियों की संख्या	वितरित राशि (लाख `)
1	2	3	4	5
1980-81	11,361	48.30	542	2
1985-86	29,558	190.46	7,704	35.42
1990-91	8,31,000	8,465.35	1,39,109	719.32
1995-96	7,41,290	8,014.00	1,98,892	1,784.42
2000-01	9,63,849	22,134.84	2,96,107	6,708.38
2005-06	9,40,368	37,419.96	3,75,029	14,237.62
2010-11	13,86,207	89,914.77	5,06,704	43,572.92
2011-12	13,22,569	90,784.16	5,30,843	45,400.01
अम्बाला	58,348	2,424.29	22,338	1,151.11
पंचकूला	17,898	646.87	7,154	322.05
यमुनानगर	66,100	2,989.38	24,902	1,441.27
कुरुक्षेत्र	55,874	2,355.09	23,233	1,194.22
कैथल	70,747	2,432.73	29,471	1,315.15
करनाल	78,895	2,660.81	37,436	1,640.83
पानीपत	49,401	1,705.50	23,700	1,057.79
सोनीपत	80,355	3,271.07	32,391	1,748.12
रोहतक	64,493	4,558.77	23,859	2,005.46
झज्जर	61,255	3,654.24	20,278	1,466.25
फरीदाबाद	34,151	1,334.73	26,075	1,304.62
पलवल	51,995	1,945.19	19,251	933.37
गुड़गांव	36,906	2,629.99	17,190	1,502.63
मेवात	53,706	2,000.30	15,521	786.92
रिवाड़ी	55,486	1,907.94	16,298	726.98
महेन्द्रगढ़	59,815	2,086.96	17,621	782.66
भिवानी	98,014	3,415.98	39,120	1,772.34
जीन्द	85,103	3,355.95	33,566	1,715.67
हिसार	91,448	4,944.22	45,399	3,017.24
फतेहाबाद	66,927	2,642.38	24,885	1,278.59
सिरसा	85,652	3,411.94	31,155	1,614.10
H.Q.	..	34,409.83	..	16,622.64

समाज कल्याण सेवाएं

हरियाणा में वृद्धावस्था पैंशन, विधवा पैंशन, विकलांग पैंशन तथा लाडली पैंशन स्कीमों की प्रगति

संख्या 8.2 (समाप्त)

वर्ष/जिला	विकलांग पैंशन		लाडली पैंशन	
	लाभार्थियों की संख्या	वितरित राशि (लाख `)	लाभार्थियों की संख्या	वितरित राशि (लाख `)
1	6	7	8	9
1980-81	—	—	—	—
1985-86	5,972	32.40	—	—
1990-91	33,508	167.97	—	—
1995-96	39,190	395.68	—	—
2000-01	60,247	1,323.17	—	—
2005-06	98,461	3,590.08	—	—
2010-11	1,34,200	9,209.96	24,800	1,424.99
2011-12	1,36,137	9,181.87	25,281	1,428.81
अम्बाला	6,159	248.25	1,420	49.22
पंचकूला	1,400	48.53	357	10.90
यमुनानगर	7,439	338.01	1,623	64.67
कुरुक्षेत्र	7,597	301.75	1,153	39.76
कैथल	5,851	197.56	997	30.27
करनाल	10,009	353.46	1,984	57.68
पानीपत	5,112	180.82	1,046	32.05
सोनीपत	9,547	398.49	1,262	46.62
रोहतक	6,551	426.81	1,699	97.91
झज्जर	6,239	362.99	1,360	65.99
फरीदाबाद	4,762	197.42	583	19.12
पलवल	4,429	152.40	417	12.28
गुड़गांव	2,783	183.99	263	14.94
मेवात	3,838	148.54	134	4.47
रिवाड़ी	3,853	134.72	1,344	40.30
महेन्द्रगढ़	3,969	145.40	934	23.70
भिवानी	10,398	378.33	3,125	95.18
जीन्द	7,141	281.86	1,173	40.23
हिसार	10,610	561.99	1,864	82.98
फतेहाबाद	8,761	351.80	1,242	42.93
सिरसा	9,689	390.40	1,301	41.85
H.Q.	..	3,398.35	..	515.76

प्राप्ति स्थान :- निदेशक, सामाजिक न्याय एवं अधिकारिता विभाग, हरियाणा।

खण्ड IX

सामाजिक सुरक्षा तथा सामाजिक प्रतिरक्षा (पुलिस, अपराध तथा सुधारघर)

इस खण्ड में पुलिस, अपराध और जेल के प्रशासन के सम्बन्ध में जानकारी उपलब्ध है। इस में दिये गये आंकड़े, पुलिस महानिदेशक, हरियाणा और कारागार महानिदेशक, हरियाणा से एकत्रित किये गये है।

तालिका 9.1 में हरियाणा पुलिस के कर्मचारियों की स्वीकृत संख्या तथा 9.2 में पुलिस थानों और पुलिस चौकियों (जिलावार) के सम्बन्ध में जानकारी दी गई है।

तालिका 9.3 में हरियाणा में अपराधों की घटनाओं सम्बन्धी सूचना दी गई है।

तालिका 9.4 में आयु, लिंग तथा साक्षरता के आधार पर सिद्ध दोषी दिखाये गये है।

तालिका 9.5 से 9.8 तक हरियाणा राज्य में स्थित बन्दीगृहों, कैदियों की संख्या, कैदियों के पोषण पर हुआ खर्च तथा जेल उद्योग में निर्मित वस्तुओं के मुल्य के बारे में सूचना दी गई है।

सामाजिक सुरक्षा तथा सामाजिक प्रतिरक्षा
(पुलिस, अपराध तथा सुधारघर)
हरियाणा में पुलिस दल की स्वीकृत संख्या

संख्या 9.1 (31 दिसम्बर को)

विवरण	1966	1970	1980	1990	2000 @	2005 @@	2010	2011	2012
1	2	3	4	5	6	7	8	9	10
पुलिस दल की स्वीकृत संख्या									
1. महानिदेशक, अतिरिक्त महानिदेशक, महानिरीक्षक तथा उप-महानिरीक्षक	3	3	10	16	30	33	46	48	50
2. सहायक महानिरीक्षक	3	3	4	3	3	3	4	4	4
3. अधिक्षक, अतिरिक्त अधीक्षक, सहायक-अधीक्षक तथा उप अधीक्षक	32	38	110	164	193	222	274	283	304
4. निरीक्षक, उप-निरीक्षक तथा सहायक उप-निरीक्षक	676	709	1,738	3,029	3,795	5,230	7,151	7,220	7,401
5. घुड़सवार मुख्य कांस्टेबलों सहित मुख्य कांस्टेबल	956	905	4,102	7,084	8,007	6,623	9,036	9,084	9,230
6. घुड़सवार कांस्टेबल तथा पैदल कांस्टेबल	5,715	5,740	12,267	18,741	25,195	30,612	40,094	40,167	39,993
जोड़	7,385	7,398	18,231	29,037	37,223	42,723	56,605	56,806	56,982

@ 22-9-2000

@@ 1-9-2005

प्राप्ति स्थान :- पुलिस महानिदेशक, हरियाणा।

सामाजिक सुरक्षा तथा सामाजिक प्रतिरक्षा

(पुलिस, अपराध तथा सुधारघर)

हरियाणा में पुलिस स्टेशनों तथा पुलिस चौकियों की संख्या

संख्या 9.2 (31 दिसम्बर को)

वर्ष/जिला	पुलिस स्टेशन	पुलिस चौकी	जोड़
1	2	3	4
1966	100	29	129
1970	105	65	170
1980	122	116	238
1990	156	214	370
1995	173	237	410
2000*	205	312	517
2005	206	378	584
2010	260	325	585
2011	271	323	594
अम्बाला	15	17	32
पंचकूला	9	13	22
यमुनानगर	14	10	24
कुरुक्षेत्र	10	10	20
कैथल	12	9	21
करनाल	13	19	32
पानीपत	9	16	25
सोनीपत	15	17	32
रोहतक	11	18	29
झज्जर	7	13	20
फरीदाबाद	19	34	53
पलवल	8	10	18
गुड़गांव	28	13	41
मेवात	6	7	13
रिवाड़ी	13	13	26
महेन्द्रगढ़	8	11	19
भिवानी	13	16	29
जीन्द	12	12	24
हिसार	11	22	33
फतेहाबाद	9	12	21
सिरसा	13	15	28
रेलवे पुलिस, हरियाणा	16	16	32

* 30 सितम्बर

प्राप्ति स्थान :- पुलिस महानिदेशक, हरियाणा।

हरियाणा में जिलावार अपराधों की घटनाएं

सामाजिक सुरक्षा तथा सामाजिक प्रतिरक्षा
(पुलिस, अपराध तथा सुधारघर)
हरियाणा में जिलावार अपराधों की घटनाएं

संख्या 9.3 (जारी)

वर्ष/जिला	हत्या	डकैती	सेंध-चोरी	साधारण चोरी
1	2	3	4	5
1966	183	6	1,273	2,320*
1970	192	8	1,709	2,579*
1980	369	19	2,800	2,969*
1990	543	31	2,323	4,345*
1995	701	70	3,013	4,536*
2000	773	104	3,395	6,237*
2005	782	88	3,400	8,649
2010	1,005	146	4,448	16,234
2011	1,062	168	4,998	17,256
अम्बाला	43	9	422	698
पंचकूला	17	3	150	380
यमुनानगर	50	6	239	487
कुरुक्षेत्र	29	7	213	525
कैथल	36	7	218	345
करनाल	46	7	218	813
पानीपत	49	11	179	946
सोनीपत	78	3	190	708
रोहतक	77	11	340	859
झज्जर	59	10	157	468
फरीदाबाद	60	10	356	1,751
मेवात	22	7	32	390
गुड़गांव	89	12	535	3,345
रिवाड़ी	41	12	212	585
महेन्द्रगढ़	33	14	184	494
भिवानी	74	12	274	675
जीन्द	50	—	252	604
हिसार	73	8	388	1,167
फतेहाबाद	25	5	125	266
सिरसा	42	4	233	613
पलवल	43	4	77	627
जी. आर. पी.	26	6	4	510

* पशु चोरी सम्मिलित है।

सामाजिक सुरक्षा तथा सामाजिक प्रतिरक्षा

(पुलिस, अपराध तथा सुधारघर)

हरियाणा में जिलावार अपराधों की घटनाएं

संख्या 9.3 (समाप्त)

वर्ष/जिला	लूट	हरण	दंगा या अवैध सभा	सदोष मानव हत्या	सिक्का बनाना	विविध	जोड़ प्रेज्ञेय अपराध
1	6	7	8	9	10	11	12
1966	19	134	82	98	—	16,633	20,748
1970	23	145	107	65	1	14,106	18,935
1980	64	198	224	57	1	26,538	33,239
1990	120	209	436	104	4	20,366	28,481
1995	266	431	541	94	64	23,365	33,081
2000	423	466	889	60	18	26,417	38,782
2005	391	493	900	53	31	27,903	42,690
2010	732	971	1,415	60	28	34,130	59,169
2011	636	958	1,469	59	17	34,154	60,777
अम्बाला	32	39	—	4	—	1,882	3,129
पंचकूला	11	16	—	—	1	735	1,313
यमुनानगर	19	50	—	1	1	1,332	2,185
कुरुक्षेत्र	18	33	—	2	1	1,323	2,151
कैथल	14	23	—	4	2	1,206	1,855
करनाल	25	22	52	5	—	2,014	3,202
पानीपत	39	87	126	8	1	1,746	3,192
सोनीपत	43	54	1	6	—	1,871	2,954
रोहतक	53	47	100	1	—	1,806	3,294
झज्जर	31	31	80	3	—	1,223	2,062
फरीदाबाद	37	104	173	5	1	2,859	5,356
मेवात	12	32	83	3	1	1,393	1,975
गुड़गांव	79	49	112	3	2	2,441	6,667
रिवाड़ी	38	26	45	—	—	1,445	2,404
महेन्द्रगढ़	20	46	73	1	—	1,146	2,011
भिवानी	25	43	172	2	—	1,738	3,015
जीन्द	34	32	105	4	—	1,190	2,271
हिसार	45	83	102	2	1	2,502	4,371
फतेहाबाद	5	25	30	—	2	851	1,334
सिरसा	14	60	29	3	4	1,370	2,372
पलवल	22	54	158	2	—	1,409	2,396
जी. आर. पी.	20	2	28	—	—	672	1,268

प्राप्ति स्थान :- पुलिस महानिदेशक, हरियाणा।

सामाजिक सुरक्षा तथा सामाजिक प्रतिरक्षा

(पुलिस, अपराध तथा सुधारघर)

हरियाणा में आयु, लिंग और साक्षरता के आधार पर सिद्ध दोषी

संख्या 9.4

वर्ष/जिला	वर्ष के दौरान जेलों में बन्दी कुल सिद्ध दोषियों की संख्या			सिद्ध दोषियों की आयु			
				22 वर्ष से कम		22 से 40 वर्ष तक	
	पुरुष	स्त्रियां	जोड	पुरुष	स्त्रियां	पुरुष	स्त्रियां
1	2	3	4	5	6	7	8
1967*	4,198	41	4,239	724	—	2,660	41
1970	4,689	29	4,718	716	8	3,149	19
1980	3,364	14	3,378	650	2	2,157	10
1990-91	2,726	52	2,778	537	6	1,538	23
1995-96	2,156	55	2,211	176	2	1,238	24
2000-01	2,630	89	2,719	69	2	1,568	71
2005-06	5,661	216	5,877	303	12	3,567	109
2010-11	6,049	286	6,335	461	2	3,698	148
2011-12	6,110	272	6,382	569	8	3,494	106
अम्बाला	464	22	486	23	—	335	13
पंचकूला	—	—	—	—	—	—	—
यमुनानगर	278	21	299	4	—	169	14
कुरुक्षेत्र	201	—	201	2	—	144	—
कैथल	153	6	159	2	—	103	3
करनाल	1,169	47	1,216	226	2	689	19
पानीपत	—	—	—	—	—	—	—
सोनीपत	149	—	149	12	—	75	—
रोहतक	188	12	200	10	—	123	3
झज्जर	190	—	190	36	—	105	—
फरीदाबाद	626	26	652	81	—	281	13
पलवल	1	—	1	—	—	1	—
गुड़गांव	780	20	800	110	5	512	12
रिवाड़ी	13	—	13	1	—	9	—
महेन्द्रगढ़	291	14	305	9	1	193	10
भिवानी	348	5	353	—	—	181	—
जीन्द	252	—	252	35	—	110	—
हिसार	655	99	754	18	—	311	19
फतेहाबाद	—	—	—	—	—	—	—
सिरसा	352	—	352	—	—	153	—

* आकड़े 1-11-1966 से 31-12-1967 तक सम्बन्धित है।

नोट:—1. वर्ष 1990-91 से सूचना वित्त वर्ष से सम्बन्धित है।

2. पंचकूला, झज्जर तथा फतेहाबाद के आंकड़े क्रमश: जिला अम्बाला, रोहतक तथा हिसार में शामिल हैं।

सामाजिक सुरक्षा तथा सामाजिक प्रतिरक्षा
(पुलिस, अपराध तथा सुधारघर)
हरियाणा में आयु, लिंग और साक्षरता के आधार पर सिद्ध दोषी

संख्या 9.4 (समाप्त)

वर्ष/जिला	सिद्ध दोषियों की आयु				सिद्ध दोषियों की शिक्षा			
	41 से 60 वर्ष तक		60 वर्ष से ऊपर		साक्षर		निरक्षर	
	पुरुष	स्त्रियां	पुरुष	स्त्रियां	पुरुष	स्त्रियां	पुरुष	स्त्रियां
	9	10	11	12	13	14	15	16
1967*	588	—	226	—	1,988	12	2,210	29
1970	639	2	185	—	1,911	10	2,778	19
1980	484	2	73	—	1,614	3	1,750	11
1990-91	492	17	159	6	1,713	4	1,013	48
1995-96	499	25	243	4	1,296	9	860	46
2000-01	782	14	211	2	1,559	75	1,071	14
2005-06	1,401	80	390	15	4,053	91	1,608	125
2010-11	1,593	110	297	26	3,900	136	2,149	150
2011-12	1,757	100	290	58	4,419	130	1,691	142
अम्बाला	93	5	13	4	366	13	98	9
पंचकूला	—	—	—	—	—	—	—	—
यमुनानगर	84	5	21	2	183	9	95	12
कुरुक्षेत्र	43	—	12	—	182	—	19	—
कैथल	40	3	8	—	115	3	38	3
करनाल	207	21	47	5	443	24	726	23
पानीपत	—	—	—	—	—	—	—	—
सोनीपत	52	—	10	—	131	—	18	—
रोहतक	49	5	6	4	163	8	25	4
झज्जर	41	—	8	—	163	—	27	—
फरीदाबाद	235	11	29	2	451	8	175	18
पलवल	—	—		—	1	—	—	—
गुड़गांव	116	2	42	1	608	9	172	11
रिवाड़ी	2	—	1	—	12	—	1	—
महेन्द्रगढ़	79	2	10	1	244	5	47	9
भिवानी	155	5	12	—	275		73	5
जीन्द	98	—	9	—	227	—	25	—
हिसार	289	41	37	39	581	51	74	48
फतेहाबाद	—	—	—	—	—	—	—	—
सिरसा	174	—	25	—	274	—	78	—

प्राप्ति स्थान :- महानिदेशक, कारागार हरियाणा।

सामाजिक सुरक्षा तथा सामाजिक प्रतिरक्षा

(पुलिस, अपराध तथा सुधारघर)

हरियाणा में कारावास के स्थान

संख्या 9.5 (31 दिसम्बर को)

वर्ष/जिला	कारावास के स्थान				
	केन्द्रीय सुधारघर	जिला सुधारघर	अधीनस्थ सुधारघर	न्यायिक हवालात	जोड़
1	2	3	4	5	6
1966	2	3	8	5	18
1970	1	5	12	2	20
1980	1	6	10	2	19
1990-91	2	9	8	—	19
1995-96	2	10	7	—	19
2000-01	2	11	5	—	18
2005-06	2	13	4	—	19
2010-11	2	16	—	—	18
2011-12	2	17	—	—	19
अम्बाला	1	—	—	—	1
पंचकूला	—	—	—	—	—
यमुनानगर	—	1	—	—	1
कुरुक्षेत्र	—	1	—	—	1
कैथल	—	1	—	—	1
करनाल	—	1	—	—	1
पानीपत	—	1	—	—	1
सोनीपत	—	1	—	—	1
रोहतक	—	1	—	—	1
झज्जर	—	1	—	—	1
फरीदाबाद	—	1	—	—	1
पलवल	—	1	—	—	1
गुड़गांव	—	1	—	—	1
रिवाड़ी	—	1	—	—	1
महेन्द्रगढ़	—	1	—	—	1
भिवानी	—	1	—	—	1
जीन्द	—	1	—	—	1
हिसार	1	1	—	—	2
फतेहाबाद	—	—	—	—	—
सिरसा	—	1	—	—	1

प्राप्ति स्थान :- महानिदेशक, कारागार हरियाणा।

नोट:—1. वर्ष 1990-91 से सूचना वित्त वर्ष से सम्बन्धित है।

2. पंचकूला, झज्जर तथा फतेहाबाद के आंकड़े क्रमश: जिला अम्बाला, रोहतक तथा हिसार में शामिल हैं।

सामाजिक सुरक्षा तथा सामाजिक प्रतिरक्षा

(पुलिस, अपराध तथा सुधारघर)

हरियाणा में कैदियों की संख्या (श्रेणी के अनुसार)

संख्या 9.6

विवरण	1966	1970	1980	1990-91	2000-01	2005-06	2010-11	2011-12
1	2	3	4	5	6	7	8	9
वर्ष के आरम्भ में								
(क) दोष प्रमाणित	3,534	1,756	1,433	1,481	3,006	1,982	5,251	6,327
(ख) जांच के अधीन	2,076	964	1,144	2,105	6,166	9,399	7,961	7,794
(ग) दीवानी	7	6	1	2	2	63	16	8
वर्ष के दौरान दाखिल हुए								
(क) दोष प्रमाणित	14,450	7,500	5,964	5,643	7,537	6,928	4,484	6,496
(ख) जांच के अधीन	14,760	17,595	23,110	37,900	60,905	61,417	40,116	45,730
(ग) दीवानी	60	608	301	1,380	2,169	360	140	116
वर्ष के दौरान रिहा किए गये								
(क) दोष प्रमाणित	14,106	7,389	6,183	5,484	7,824	6,645	3,408	6,468
(ख) जांच के अधीन	15,214	17,596	23,109	37,771	60,181	60,635	40,283	44,922
(ग) दीवानी	55	605	287	1,358	2,159	360	148	97
वर्ष के अन्त में शेष								
(क) दोष प्रमाणित	3,878	1,867	1,214	1,640	2,719	2,265	6,327	6,355
(ख) जांच के अधीन	1,622	963	1,145	2,234	6,890	10,181	7,794	8,602
(ग) दीवानी	12	9	15	24	12	63	8	27

प्राप्ति स्थान :- महानिदेशक, कारागार हरियाणा।

नोट:—(i) इस तालिका में हरियाणा के सुधारघरों, उप-सुधारघरों और न्यायिक हवालातों के कैदी दिए गए है।

(ii) वर्ष 1990-91 से सूचना वित्त वर्ष से सम्बन्धित हैं।

सामाजिक सुरक्षा तथा सामाजिक प्रतिरक्षा

(पुलिस, अपराध तथा सुधारघर)

हरियाणा में जेलों / सहायक जेलों में कैदियों के पालन-पोषण पर हुआ खर्च*

संख्या 9.7

विवरण	1966	1970	1980	1990-91	2000-01	2005-06	2010-11	2011-12
1	2	3	4	5	6	7	8	9
I. कैदियों की प्रतिदिन औसत संख्या	2,707	2,804	2,474	3,295	8,360	21,958	14,178	14,984
II. *खर्च (000 `)*								
(i) प्रशासन	5,61	14,10	44,85	2,05,81	6,76,99	18,99,86	53,87,82	60,50,18
(ii) भोजन	6,73	11,80	24,52	1,10,92	5,22,25	8,94,96	13,75,90	21,09,49
(iii) अन्य	6,28	6,62	20,12	62,69	2,89,03	4,77,99	15,64,68	1,38,90
जोड़	**18,62**	**32,52**	**89,49**	**3,79,42**	**14,88,27**	**32,72,81**	**83,28,40**	**82,98,57**
III. प्रति कैदी प्रति वर्ष व्यय (`)	688	1,160	3,617	11,515	17,802	14,905	58,741	55,382

प्राप्ति स्थान :- महानिदेशक, कारागार हरियाणा।

* नई जेलों के निर्माण, बढौतरी और मुरम्मत के खर्च के अतिरिक्त।

नोट :- वर्ष 1990-91 से सूचना वित्त वर्ष से सम्बन्धित है।

सामाजिक सुरक्षा तथा सामाजिक प्रतिरक्षा
(पुलिस, अपराध तथा सुधारघर)
हरियाणा में जेल उद्योग की प्रगति

संख्या 9.8

निर्मित वस्तुओं का मूल्य (`)								
मद	1966	1970	1980	1990-91	2000-01	2005-06	2010-11	2011-12
1	2	3	4	5	6	7	8	9
बढ़ईगीरी	2,92,469	6,81,781	7,35,280	5,19,302	2,45,819	3,02,113	5,01,715	7,42,713
वस्त्र	8,681	1,95,746	3,17,582	15,41,223	7,15,578	22,54,918	1,66,083	6,78,176
चमड़ा	4,999	9,723	11,078	59,240	61,855	—	—	42,500
दरियां	42,941	67,295	21,563	17,258	2,100	30,647	76,199	86,148
सिलाई	8,551	53,397	82,547	1,82,539	13,20,165	6,29,900	6,61,193	7,18,475
मुंज	29,431	53,181	29,863	—	—	—	—	—
चिकें	11,563	18,205	29,845	13,250	—	—	—	—
तेल और तेल की खली	35,467	80,955	2,991	—	—	—	—	—
तम्बू	6,08,772	1,86,510	14,51,182	30,71,052	51,90,005	20,80,501	11,28,344	6,33,726
कम्बल	1,70,597	49,891	—	—	—	—	30,264	33,092
लोहारगिरी	12,663	46,201	2,36,522	4,04,079	2,30,918	1,73,541	7,177	22,231
निवाक और पट्टा	36,792	48,618	2,15,850	4,81,458	7,18,706	3,34,249	1,20,532	77,897
टैग और फीतें	—	3,686	—	2,290	—	—	—	—
टाट	—	—	—	—	—	—	—	—
चाक	3,360	3,582	—	—	—	2,27,400	—	—
कसीदाकारी	—	—	—	—	—	—	—	—
फिनाइल	9,600	54,378	92,000	2,20,095	6,48,975	5,11,089	7,25,434	4,06,401
साबुन	9,641	**	92,010	—	—	—	3,25,267	5,26,080
मुर्गीपालन	38,316	41,856	1,02,176	—	—	—	—	—
रंगाई	—	—	—	61,789	93,257	77,235	—	—
छापाखाना	—	—	—	—	1,48,637	3,72,614	1,00,401	1,87,189
कांटेदारतार	—	—	—	—	2,61,900	38,988	—	—
कुर्सीयों की बुनाई	—	—	—	—	1,38,724	46,375	4,139	60,284
आटा चक्की	—	—	—	—	2,90,550	18,22,202	1,86,564	5,95,756
पाईप की कुर्सीयां व चारपाई	—	—	—	—	—	21,523	64,830	99,621
जुराबें	—	—	—	—	5,966	—	—	8,107
विविध	38,546	1,09,900	1,26,325	6,48,265	7,62,852	3,69,571	1,25,103	2,55,540
जोड़	**13,62,389**	**17,04,905**	**35,46,814**	**72,21,840**	**1,08,36,007**	**92,92,866**	**42,23,245**	**51,73,936**

** फिनाइल में शामिल है।

प्राप्ति स्थान :- महानिदेशक, कारागार हरियाणा।

नोट :- वर्ष 1990-91 से सूचना वित्त वर्ष से सम्बन्धित है।

भाग - II

आर्थिक आंकड़े

खण्ड X
हरियाणा की राज्य आय

हरियाणा की राज्य आय राज्य की सीमा में होने वाली साधन आय के कुल योग को निर्दिष्ट करती है। राज्य आय का अनुमान लगाने के लिए इसकी समूची आर्थिक गतिविधि को कृषि तथा पशुपालन, वन उद्योग, मछली उद्योग, खनन तथा उत्खनन, पंजीकृत विनिर्माण, गैर-पंजीकृत विनिर्माण, निर्माण कार्य, विद्युत, गैस तथा जल पूर्ति, परिवहन, भण्डारण तथा संचार, व्यापार, होटल तथा जलपान गृह, बैंक व्यापार तथा बीमा, स्थावर सम्पदा तथा आवास गृहों का स्वामित्व, सार्वजनिक प्रशासन और अन्य सेवाएं जैसे 13 क्षेत्रों में वर्गीकृत किया गया है।

किसी वर्ष की कुल आय उस वर्ष की जनसंख्या द्वारा विभक्त होकर प्रति व्यक्ति आय को सूचित करती है जो कि मनुष्यों के जीवन स्तर की सूचक होती है।

ये अनुमान इस समय उपलब्ध आंकड़ों पर आधारित और संशोधित हैं तथा तत्पश्चात् अतिरिक्त सूचना मिलने एवं कार्यविधि के परिवर्तन पर संशोधनीय है।

प्रति व्यक्ति आय के आंकड़े भारत के महा रजिस्ट्रार द्वारा दिये गये जनसंख्या के आंकड़ों द्वारा तैयार किये गये हैं।

इस खण्ड की प्रथम सारणी (10.1) प्रचलित एवं स्थिर (2004-2005) भावों के आधार पर हरियाणा के सकल एवं निवल उत्पाद (साधन लागत पर) की गतिविधि को प्रदर्शित करती है।

सारणी 10.2 तथा 10.3 राज्य के सकल घरेलू उत्पाद के क्षेत्रवार वितरण को प्रचलित एवं स्थिर (2004-2005) भावों के आधार पर क्रमश: प्रदर्शित करती है।

सारणी 10.4 तथा 10.5 राज्य के निवल घरेलू उत्पाद के क्षेत्रवार वितरण को प्रचलित एवं स्थिर (2004-2005) भावों के आधार पर क्रमश: प्रदर्शित करती है।

सारणी 10.6 में साधन लागत पर विभिन्न स्त्रोतों से उत्पन्न हरियाणा राज्य आय के सूचकांक (2004-2005= 100) दिखाए गए हैं।

सारणी 10.7 सकल घरेलू उत्पाद में गत वर्ष की तुलना में प्रतिशत परिवर्तन करती है।

सारणी 10.8 तथा 10.9 देश के विभिन्न राज्यों की प्रति व्यक्ति आय प्रचलित एवं स्थिर भावों पर प्रदर्शित करती है।

राज्य आय

साधन लागत के आधार पर प्रचलित तथा स्थिर (2004-05) भावों पर सकल तथा निवल राज्य घरेलू उत्पाद की गतिविधि

संख्या 10.1

विषय	2004-05	2006-07	2007-08	2008-09	2009-10	2010-11 (अं)	2011-12 (द्रु)
1	2	3	4	5	6	7	8
1. प्रचलित भावों पर							
(i) सकल राज्य घरेलू उत्पाद (करोड़ `)	95795.12	128732.34	151595.90	182522.15	223600.25	265033.50	307605.61
(ii) निवल राज्य घरेलू उत्पाद (करोड़ `)	86222.28	116103.55	136583.92	164636.30	203854.92	240407.20	280140.63
(iii) प्रति व्यक्ति सकल राज्य घरेलू उत्पाद (` में)	42187	54619	63173	74728	89984	104881	119756
(iv) प्रति व्यक्ति निवल राज्य घरेलू उत्पाद (` में)	37972	49261	56917	67405	82037	95135	109064
2. 2004-05 के भावों पर							
(i) सकल राज्य घरेलू उत्पाद (करोड़ `)	95795.12	116344.34	126170.76	136477.94	152474.47	165960.36	179097.00
(ii) निवल राज्य घरेलू उत्पाद (करोड़ `)	86222.28	104700.49	112895.92	121588.39	136779.99	149447.07	161635.01
(iii) प्रति व्यक्ति सकल राज्य घरेलू उत्पाद (` में)	42187	49363	52578	55876	61360	65675	69726
(iv) प्रति व्यक्ति निवल राज्य घरेलू उत्पाद (` में)	37972	44423	47046	49780	55044	59140	62927
3. 2004-05 को आधार मान कर सूचकांक							
(क) प्रचलित भावों पर							
(i) सकल राज्य घरेलू उत्पाद	100.00	134.38	158.25	190.53	233.42	276.67	321.11
(ii) निबल राज्य घरेलू उत्पाद	100.00	134.66	158.41	190.94	236.43	278.82	324.91
(iii) प्रति व्यक्ति सकल राज्य घरेलू उत्पाद	100.00	129.47	149.74	177.13	213.29	248.61	283.87
(iv) प्रति व्यक्ति निवल राज्य घरेलू उत्पाद	100.00	129.73	149.89	177.51	216.05	250.54	287.22
(ख) 2004-05 के भावों के आधार पर							
(i) सकल राज्य घरेलू उत्पाद	100.00	121.45	131.71	142.47	159.17	173.25	186.96
(ii) निबल राज्य घरेलू उत्पाद	100.00	121.43	130.94	141.02	158.64	173.33	187.46
(iii) प्रति व्यक्ति सकल राज्य घरेलू उत्पाद	100.00	117.01	124.63	132.45	145.45	155.67	165.28
(iv) प्रति व्यक्ति निवल राज्य घरेलू उत्पाद	100.00	116.99	123.90	131.10	144.96	155.75	165.72

द्रु— द्रुत अनुमान

अं— अनन्तिम अनुमान

प्राप्ति स्थान :- अर्थ तथा सांख्यिकीय विश्लेषण विभाग, हरियाणा।

राज्य आय

विभिन्न उद्योगों से उत्पन्न हरियाणा का सकल राज्य घरेलू उत्पाद (प्रचलित भावों के आधार पर)

संख्या 10.2 (करोड़ `)

उद्योग	2004-05	2006-07	2007-08	2008-09	2009-10	2010-11(अं)	2011-12(द्रु)
1	2	3	4	5	6	7	8
1. कृषि तथा पशु पालन	20971.46	27357.29	32194.37	40137.23	44445.67	51616.83	61154.21
2. वन उद्योग तथा लट्ठे बनाना	1039.50	1624.30	2122.86	2186.24	2687.58	3048.22	3179.62
3. मछली उद्योग	114.06	162.47	193.89	308.98	356.93	676.44	858.60
4. खनन तथा उत्खनन	194.80	374.63	402.40	398.90	212.79	91.25	101.51
उप जोड़ : प्राथमिक	22319.82	29518.69	34913.52	43031.35	47702.97	55432.74	65293.94
5. विनिर्माण	20454.51	25855.38	29185.29	33480.17	42753.33	49234.34	55310.87
5.1 पंजीकृत	13929.61	17693.66	20122.50	23780.64	32044.44	37095.38	41673.71
5.2 गैर-पंजीकृत	6524.90	8161.72	9062.79	9699.53	10708.89	12138.96	13637.16
6. विद्युत, गैस तथा जल पूर्ति	1612.17	2037.07	2214.74	3180.87	3345.99	4148.88	3198.14
7. निर्माण कार्य	9256.79	12340.98	14107.98	16510.30	20401.35	23637.89	28141.59
उप जोड़ : गौण	31323.47	40233.43	45508.01	53171.34	66500.67	77021.11	86650.60
8. व्यापार, होटल तथा जलपान गृह	15492.23	22237.14	27133.76	33177.25	41673.82	52441.77	62466.16
9. परिवहन, भण्डारण तथा संचार	7753.29	10898.06	13269.69	15151.54	18850.47	21848.52	25401.41
9.1 रेलवे	1190.26	1799.96	2401.52	2239.99	2666.24	2257.24	2450.29
9.2 अन्य साधनों द्वारा परिवहन	5404.22	7783.81	9367.20	11151.99	14109.45	17129.82	20005.00
9.3 भण्डारण	75.92	77.59	135.17	147.08	123.14	156.84	188.17
9.4 संचार	1082.89	1236.70	1365.80	1612.48	1951.64	2304.62	2757.95
जोड़ : परिवहन, संचार तथा व्यापार	23245.52	33135.20	40403.45	48328.79	60524.29	74290.29	87867.57
10. बैंक व्यापार तथा बीमा	3033.07	4193.35	4950.43	5776.26	6627.09	8951.84	11877.77
11. स्थावर सम्पदा, आवास गृहों का स्वामित्व, विधायी तथा व्यवसायिक सेवाएं	8449.69	11965.67	14695.00	17344.05	21777.44	26229.70	29344.27
जोड़ : वित्त तथा स्थावर सम्पदा	11482.76	16159.02	19645.43	23120.31	28404.53	35181.54	41222.04
12. सार्वजनिक प्रशासन	2360.44	2891.17	3262.73	4506.17	5624.91	6577.91	7289.26
13. अन्य सेवायें	5063.11	6794.83	7862.76	10364.19	14842.88	16529.91	19282.20
जोड़ : सामुदायिक तथा निजी सेवाएं	7423.55	9686.00	11125.49	14870.36	20467.79	23107.82	26571.46
उप जोड़ तृतीयक	42151.83	58980.22	71174.37	86319.46	109396.61	132579.65	155661.07
कुल आय (साधन लागत पर सकल राज्य घरेलु उत्पाद)	95795.12	128732.34	151595.90	182522.15	223600.25	265033.50	307605.61

द्रु— द्रुत अनुमान

अं— अनन्तिम अनुमान

प्राप्ति स्थान :- अर्थ तथा सांख्यिकीय विश्लेषण विभाग, हरियाणा।

राज्य आय

विभिन्न उद्योगों से उत्पन्न हरियाणा का सकल राज्य घरेलू उत्पाद स्थिर (2004-05) भावों के आधार पर

संख्या 10.3 (करोड़ `)

उद्योग	2004-05	2006-07	2007-08	2008-09	2009-10	2010-11(अं)	2011-12(द्रु)
1	2	3	4	5	6	7	8
1. कृषि तथा पशु पालन	20971.46	23543.39	23475.79	25211.78	24771.16	26147.18	28390.97
2. वन उद्योग तथा लट्ठे बनाना	1039.50	1094.09	1127.12	1154.42	1178.61	1208.23	1233.93
3. मछली उद्योग	114.06	162.46	181.78	205.99	237.95	253.67	286.20
4. खनन तथा उत्खनन	194.80	342.74	355.77	328.19	165.51	70.81	78.54
उप जोड़ : प्राथमिक	22319.82	25142.68	25140.46	26900.38	26353.23	27679.89	29989.64
5. विनिर्माण	20454.51	24023.32	26051.52	26741.61	29576.73	31958.02	33019.21
5.1 पंजीकृत	13929.61	16562.59	18047.60	18624.28	20953.04	22772.05	23528.22
5.2 गैर-पंजीकृत	6524.90	7460.73	8003.92	8117.33	8623.69	9185.97	9490.99
6. विद्युत, गैस तथा जल पूर्ति	1612.17	1856.29	2017.90	2212.98	2683.19	2839.89	3031.93
7. निर्माण कार्य	9256.79	11124.50	11383.59	11918.26	13478.07	14388.28	15290.64
उप जोड़ : गौण	31323.47	37004.11	39453.01	40872.85	45737.99	49186.19	51341.78
8. व्यापार, होटल तथा जलपान गृह	15492.23	19922.13	23163.61	26181.65	31626.32	36244.48	39511.78
9. परिवहन, भण्डारण तथा संचार	7753.29	10225.09	11649.82	12277.89	13491.80	14408.41	15682.85
9.1 रेलवे	1190.26	1675.03	2105.58	1941.91	2062.61	1881.31	2022.02
9.2 अन्य साधनों द्वारा परिवहन	5404.22	6956.63	7736.63	8280.86	9117.60	9989.80	10852.15
9.3 भण्डारण	75.92	67.96	69.65	71.53	79.40	75.98	77.81
9.4 संचार	1082.89	1525.47	1737.96	1983.59	2232.19	2461.32	2730.87
जोड़ : परिवहन, संचार तथा व्यापार	23245.52	30147.22	34813.43	38459.54	45118.12	50652.89	55194.63
10. बैंक व्यापार तथा बीमा	3033.07	4615.71	5497.18	6145.55	7071.06	8868.98	11393.41
11. स्थावर सम्पदा, आवास गृहों का स्वामित्व, विधायी तथा व्यवसायिक सेवाएं	8449.69	10758.23	11921.05	12799.47	14511.12	15568.51	16149.75
जोड़ : वित्त तथा स्थावर सम्पदा	11482.76	15373.94	17418.23	18945.02	21582.18	24437.49	27543.16
12. सार्वजनिक प्रशासन	2360.44	2603.38	2776.13	3481.87	3858.83	4127.25	4295.43
13. अन्य सेवायें	5063.11	6073.01	6569.50	7818.28	9824.12	9876.65	10732.36
जोड़ : सामुदायिक तथा निजी सेवाएं	7423.55	8676.39	9345.63	11300.15	13682.95	14003.90	15027.79
उप जोड़ तृतीयक	42151.83	54197.55	61577.29	68704.71	80383.25	89094.28	97765.58
कुल आय (साधन लागत पर सकल राज्य घरेलु उत्पाद)	95795.12	116344.34	126170.76	136477.94	152474.47	165960.36	179097.00

द्रु— द्रुत अनुमान
अं— अनन्तिम अनुमान

प्राप्ति स्थान :- अर्थ तथा सांख्यिकीय विश्लेषण विभाग, हरियाणा।

राज्य आय

विभिन्न उद्योगों से उत्पन्न हरियाणा की निवल राज्य घरेलू उत्पाद (प्रचलित भावों के आधार पर)

संख्या 10.4 (करोड़ `)

उद्योग	2004-05	2006-07	2007-08	2008-09	2009-10	2010-11(अं)	2011-12(द्रु)
1	2	3	4	5	6	7	8
1. कृषि तथा पशु पालन	19844.88	25944.83	30536.87	38202.87	42129.13	48927.60	57968.08
2. वन उद्योग तथा लट्ठे बनाना	1025.94	1604.41	2105.21	2155.55	2650.36	3006.15	3135.74
3. मछली उद्योग	99.70	142.15	168.01	265.59	303.30	586.61	744.58
4. खनन तथा उत्खनन	161.20	304.02	326.38	318.12	162.07	73.36	81.61
उप जोड़ : प्राथमिक	21131.72	27995.41	33136.47	40942.13	45244.86	52593.72	61930.01
5. विनिर्माण	16282.05	20465.27	22545.33	25723.71	34722.95	38777.50	43563.42
5.1 पंजीकृत	11022.27	13914.87	15206.03	17977.10	26240.39	29045.69	32630.51
5.2 गैर-पंजीकृत	5259.78	6550.40	7339.30	7746.61	8482.56	9731.81	10932.91
6. विद्युत, गैस तथा जल पूर्ति	922.16	1110.44	1201.65	1688.20	1865.41	2286.03	1762.18
7. निर्माण कार्य	8837.06	11750.68	13407.89	15684.65	19321.09	22489.09	26773.91
उप जोड़ : गौण	26041.27	33326.39	37154.87	43096.56	55909.45	63552.62	72099.51
8. व्यापार, होटल तथा जलपान गृह	15152.40	21770.20	26566.97	32433.00	40813.56	51319.52	61129.38
9. परिवहन, भण्डारण तथा संचार	6749.01	9485.09	11668.97	13389.46	16801.55	19461.06	22656.91
9.1 रेलवे	828.10	1231.66	1759.76	1528.42	1868.87	1582.33	1717.65
9.2 अन्य साधनों द्वारा परिवहन	4942.52	7142.11	8646.42	10406.57	13258.93	15827.95	18484.62
9.3 भण्डारण	72.71	73.09	130.10	142.03	115.82	149.47	179.33
9.4 संचार	905.68	1038.23	1132.69	1312.44	1557.93	1901.31	2275.31
जोड़ : परिवहन, संचार तथा व्यापार	21901.41	31255.29	38235.94	45822.46	57615.11	70780.58	83786.29
10. बैंक व्यापार तथा बीमा	2979.88	4120.56	4867.80	5684.68	6522.99	8808.61	11687.73
11. स्थावर सम्पदा, आवास गृहों का स्वामित्व, विधायी तथा व्यवसायिक सेवाएं	7408.88	10602.84	13088.61	15396.82	19507.14	23291.98	26057.71
जोड़ : वित्त तथा स्थावर सम्पदा	10388.76	14723.40	17956.41	21081.50	26030.13	32100.59	37745.44
12. सार्वजनिक प्रशासन	1904.43	2329.31	2617.44	3775.94	4739.18	5565.52	6132.10
13. अन्य सेवायें	4854.69	6473.75	7482.79	9917.71	14316.19	15814.17	18447.28
जोड़ : सामुदायिक तथा निजी सेवाएं	6759.12	8803.06	10100.23	13693.65	19055.37	21379.69	24579.38
उप जोड़ तृतीयक	39049.29	54781.75	66292.58	80597.61	102700.61	124260.86	146111.11
कुल आय (साधन लागत पर सकल राज्य घरेलु उत्पाद)	86222.28	116103.55	136583.92	164636.30	203854.92	240407.20	280140.63

द्रु— द्रुत अनुमान
अं— अनन्तिम अनुमान

प्राप्ति स्थान :- अर्थ तथा सांख्यिकीय विश्लेषण विभाग, हरियाणा।

राज्य आय

विभिन्न उद्योगों से उत्पन्न हरियाणा की निवल राज्य घरेलू उत्पाद स्थिर (2004-2005) भावों के आधारपर

संख्या 10.5 (करोड़ `)

उद्योग	2004-05	2006-07	2007-08	2008-09	2009-10	2010-11(अं)	2011-12(द्रु)
1	2	3	4	5	6	7	8
1. कृषि तथा पशु पालन	19844.88	22267.84	22058.04	23677.64	23111.90	24507.75	26610.86
2. वन उद्योग तथा लट्ठे बनाना	1025.94	1076.20	1112.20	1130.59	1152.84	1181.77	1206.91
3. मछली उद्योग	99.70	143.30	158.57	169.89	194.99	217.92	245.87
4. खनन तथा उत्खनन	161.20	277.96	288.71	260.88	125.28	56.93	63.14
उप जोड़ : प्राथमिक	21131.72	23765.30	23617.52	25239.00	24585.01	25964.37	28126.78
5. विनिर्माण	16282.05	19007.76	20056.38	20068.16	22889.12	24915.65	25743.00
5.1 पंजीकृत	11022.27	13023.38	13576.39	13604.76	16091.22	17559.53	18142.61
5.2 गैर-पंजीकृत	5259.78	5984.38	6479.99	6463.40	6797.90	7356.12	7600.39
6. विद्युत, गैस तथा जल पूर्ति	922.16	1009.42	1125.43	964.96	1522.56	1500.60	1602.07
7. निर्माण कार्य	8837.06	10571.20	10745.92	11203.99	12581.09	13614.19	14468.00
उप जोड़ : गौण	26041.27	30588.38	31927.73	32237.11	36992.77	40030.44	41813.07
8. व्यापार, होटल तथा जलपान गृह	15152.40	19495.56	22674.67	25587.03	30960.45	35457.98	38654.37
9. परिवहन, भण्डारण तथा संचार	6749.01	8902.95	10219.58	10806.56	11804.77	12635.75	13756.51
9.1 रेलवे	828.10	1145.70	1548.46	1377.36	1410.13	1286.82	1383.06
9.2 अन्य साधनों द्वारा परिवहन	4942.52	6349.70	7074.05	7631.11	8400.98	9150.66	9940.57
9.3 भण्डारण	72.71	63.90	65.34	67.58	74.03	71.69	73.41
9.4 संचार	905.68	1343.65	1531.73	1730.51	1919.63	2126.58	2359.47
जोड़ : परिवहन, संचार तथा व्यापार	21901.41	28398.51	32894.25	36393.59	42765.22	48093.73	52410.88
10. बैंक व्यापार तथा बीमा	2979.88	4547.94	5422.56	6066.90	6984.89	8762.55	11256.69
11. स्थावर सम्पदा, आवास गृहों का स्वामित्व, विधायी तथा व्यवसायिक सेवाएं	7408.88	9534.41	10589.24	11320.64	12859.57	13778.13	14292.53
जोड़ : वित्त तथा स्थावर सम्पदा	10388.76	14082.35	16011.80	17387.54	19844.46	22540.68	25549.22
12. सार्वजनिक प्रशासन	1904.43	2089.07	2211.42	2884.82	3189.65	3396.51	3497.46
13. अन्य सेवायें	4854.69	5776.88	6233.20	7446.33	9402.88	9421.34	10237.60
जोड़ : सामुदायिक तथा निजी सेवाएं	6759.12	7865.95	8444.62	10331.15	12592.53	12817.85	13735.06
उप जोड़ तृतीयक	39049.29	50346.81	57350.67	64112.28	75202.21	83452.26	91695.16
कुल आय (साधन लागत पर सकल राज्य घरेलु उत्पाद)	86222.28	104700.49	112895.92	121588.39	136779.99	149447.07	161635.01

द्रु— द्रुत अनुमान
अं— अनन्तिम अनुमान

प्राप्ति स्थान :- अर्थ तथा सांख्यिकीय विश्लेषण विभाग, हरियाणा।

राज्य आय

साधन लागत पर विभिन्न स्त्रोतों से उत्पन्न हरियाणा राज्य में निवल राज्य घरेलू उत्पाद के सूचकांक (2004-05=100)

संख्या 10.6

उद्योग	वर्ष						
	2004-05	2006-07	2007-08	2008-09	2009-10	2010-11 (अं)	2011-12 (द्रु)
1	2	3	4	5	6	7	8
निबल राज्य घरेलू उत्पाद (सूचकांक) –							
(i) प्रचलित भावों पर	100.0	134.7	158.4	190.9	236.4	278.8	324.9
(ii) 2004-05 भावों पर	100.0	121.4	130.9	141.0	158.6	173.3	187.5
(A) प्राथमिक क्षेत्र							
(i) प्रचलित भावों पर	100.0	132.5	156.8	193.7	214.1	248.9	293.1
(ii) 2004-05 भावों पर	100.0	112.5	111.8	119.4	116.3	122.9	133.1
(B) गौण क्षेत्र							
(i) प्रचलित भावों पर	100.0	128.0	142.7	165.5	214.7	244.0	276.9
(ii) 2004-05 भावों पर	100.0	117.5	122.6	123.8	142.1	153.7	160.6
(C) परिवहन, संचार तथा व्यापार							
(i) प्रचलित भावों पर	100.0	142.7	174.6	209.2	263.1	323.2	382.6
(ii) 2004-05 भावों पर	100.0	129.7	150.2	166.2	195.3	219.6	239.3
(D) वित्त तथा स्थावर सम्पदा							
(i) प्रचलित भावों पर	100.0	141.7	172.8	202.9	250.6	309.0	363.3
(ii) 2004-05 भावों पर	100.0	135.6	154.1	167.4	191.0	217.0	245.9
(E) सामुदायिक तथा निजी सेवाएं							
(i) प्रचलित भावों पर	100.0	130.2	149.4	202.6	281.9	316.3	363.6
(ii) 2004-05 भावों पर	100.0	116.4	124.9	152.8	186.3	189.6	203.2
प्रति व्यक्ति निवल राज्य घरेलू उत्पाद							
(i) प्रचलित भावों पर	100.0	129.7	149.9	177.5	216.0	250.5	287.2
(ii) 2004-05 भावों पर	100.0	117.0	123.9	131.1	145.0	155.7	165.7

द्रु— द्रुत अनुमान

अं— अनन्तिम अनुमान

प्राप्ति स्थान :- अर्थ तथा सांख्यिकीय विश्लेषण विभाग, हरियाणा।

राज्य आय
सकल राज्य घरेलू उत्पाद मे गत वर्ष की तुलना में प्रतिशत परिवर्तन
(2004-05 के भावों के आधार पर)

संख्या 10.7

क्षेत्र	वर्ष					
	2006-07	2007-08	2008-09	2009-10	2010-11 (अं)	2011-12 (द्रु)
	2	3	4	5	6	7
हरियाणा राज्य						
i. प्राथमिक	13.8	0.0	7.0	(-)2.0	5.0	8.3
ii. गौण	9.4	6.6	3.6	11.9	7.5	4.4
iii. परिवहन, संचार तथा व्यापार	13.0	15.5	10.5	17.3	12.3	9.0
iv. वित्त तथा स्थावर सम्पदा	10.5	13.3	8.8	13.9	13.2	12.7
v. सामुदायिक तथा निजी सेवाएं	7.3	7.7	20.9	21.1	2.3	7.3
vi. कुल सकल राज्य घरेलू उत्पाद	11.2	8.4	8.2	11.7	8.8	7.9
भारत						
i. प्राथमिक	4.6	5.5	0.4	1.6	7.4	3.1
ii. गौण	12.7	10.3	4.7	9.5	9.5	3.8
iii. परिवहन, संचार तथा व्यापार	11.6	10.9	7.5	10.4	12.3	7.0
iv. वित्त तथा स्थावर सम्पदा	14.0	12.0	12.0	9.7	10.1	11.7
v. सामुदायिक तथा निजी सेवाएं	2.8	6.9	12.5	11.7	4.3	6.0
कुल सकल घरेलू उत्पाद	9.6	9.3	6.7	8.6	9.3	6.2

प्राप्ति स्थान :- अर्थ तथा सांख्यिकीय विश्लेषण विभाग, हरियाणा तथा केन्द्रीय सांख्यिकीय संगठन।

द्रु— द्रुत अनुमान

अं— अनन्तिम अनुमान

विभिन्न राज्यों की प्रति व्यक्ति आय

राज्य आय

विभिन्न राज्यों तथा भारत संघ की प्रति व्यक्ति आय
(प्रचलित भावों पर)

संख्या 10.8 (`)

राज्य	2004-05	2006-07	2007-08
1	2	3	4
आंध्र प्रदेश	25321	33135	39727
अरुणाचल प्रदेश	26610	30000	34352
असम	16782	19737	21290
बिहार	7914	9967	11051
छत्तीसगढ़	18559	24800	29385
गोवा	76968	94882	108708
गुजरात	32021	43395	50016
हरियाणा*	37972	49261	56917
हिमाचल प्रदेश	33348	40393	43966
जम्मू तथा कश्मीर	21734	25059	27448
झारखंड	18510	19789	24789
कर्नाटक	26882	35981	42419
केरल	31871	40419	45700
मध्य प्रदेश	15442	19028	20935
महाराष्ट्र	35915	49568	57218
मणिपुर	18640	21419	23093
मेघालय	24086	30952	34229
मिजोरम	24662	28764	32488
नागालैंड	30441	36568	39985
उड़ीसा	17650	22237	27735
पंजाब	33103	41883	49380
राजस्थान	18565	24055	26882
सिक्किम	26690	32199	36448
तमिलनाडू	30062	42288	47606
त्रिपुरा	24394	29081	31111
उत्तर प्रदेश	12950	16013	17785
उत्तराखंड	24726	35111	42619
पश्चिम बंगाल	22649	27823	31567
भारत	24143	31206	35825

अ— अनन्तिम अनुमान . .— अनुपलब्ध द्रु— द्रुत अनुमान

राज्य आय

विभिन्न राज्यों तथा भारत संघ की प्रति व्यक्ति आय
(प्रचलित भावों पर)

संख्या 10.8 (समाप्त) (`)

राज्य	2008-09	2009-10	2010-11(द्व)	2011-12 (अ)
1	5	6	7	8
आंध्र प्रदेश	46345	52814	62912	71480
अरुणाचल प्रदेश	39656	48662	55789	62213
असम	24099	27464	30569	33633
बिहार*	13728	15548	18928	23435
छत्तीसगढ़	34360	35121	41167	46573
गोवा	135966	149164	159244	192652
गुजरात	55068	63549	75115	..
हरियाणा*	67405	82037	95135(अ)	109064(द्व)
हिमाचल प्रदेश	49903	58798	68020	74899
जम्मू तथा कश्मीर	30212	33648	37593	42220
झारखंड	25046	28223	31993	35652
कर्नाटक*	48084	51386	59975	68374
केरल	53046	60264	71434	83725
मध्य प्रदेश	25278	28712	32253	38669
महाराष्ट्र	62454	74027	83471	95779
मणिपुर	24773	27332	29684	32284
मेघालय	40583	43142	47164	52971
मिजोरम	38582	42715	48591	..
नागालैंड	46207	50209	52966	56638
उड़ीसा	31416	34361	40412	46150
पंजाब	55315	61894	68998	74606
राजस्थान	31279	34982	42434	47506
सिक्किम	46983	90749	104506	121440
तमिलनाडू	54137	64336	75449	84496
त्रिपुरा	35587	39949	44965	50750
उत्तर प्रदेश	20422	23661	26903	30052
उत्तराखंड	50657	62885	72093	82193
पश्चिम बंगाल	35487	41045	47738	54830
भारत	40775	46249	54151(अ)	61564(द्व)

प्राप्ति स्थान :- राज्य सांख्यिकीय ब्यूरो तथा केन्द्रीय सांख्यिकीय संगठन ।

राज्य आय

विभिन्न राज्यों तथा भारत संघ की प्रति व्यक्ति आय

(स्थिर भावों पर)

संख्या 10.9 (`)

राज्य	2004-05	2006-07	2007-08
1	2	3	4
आंध्र प्रदेश	25321	30114	33239
अरुणाचल प्रदेश	26610	27554	30187
असम	16782	17579	18089
बिहार	7914	8900	9233
छत्तीसगढ़	18559	21580	22929
गोवा	76968	86257	87085
गुजरात	32021	38568	42498
हरियाणा	37972	44423	47046
हिमाचल प्रदेश	33348	38195	40143
जम्मू तथा कश्मीर	21734	23375	24470
झारखंड	18510	17427	20996
कर्नाटक	26882	31967	35574
केरल	31871	37284	40288
मध्य प्रदेश	15442	17073	17572
महाराष्ट्र	35915	46158	50532
मणिपुर	18640	19431	20106
मेघालय	24086	27242	27764
मिजोरम	24662	26308	28467
नागालैंड	30441	35074	37317
उड़ीसा	17650	20194	21640
पंजाब	33103	37087	39567
राजस्थान	18565	21342	21922
सिक्किम	26690	30293	31722
तमिलनाडू	30062	39166	41314
त्रिपुरा	24394	27558	29022
उत्तर प्रदेश	12950	14241	14875
उत्तराखंड	24726	30644	35444
पश्चिम बंगाल	22649	25400	27094
भारत	24143	28067	30332

अं— अनन्तिम अनुमान . .— अनुपलब्ध द्रु— द्रुत अनुमान

राज्य आय

विभिन्न राज्यों तथा भारत संघ की प्रति व्यक्ति आय

(स्थिर भावों पर)

संख्या 10.9 (समाप्त) (`)

राज्य	2008-09	2009-10	2010-11(द्व)	2011-12 (अ)
1	5	6	7	8
आंध्र प्रदेश	35272	37061	40366	42685
अरुणाचल प्रदेश	31971	35278	37417	38130
असम	18922	20193	21406	22956
बिहार	10241	10773	12102	13971
छत्तीसगढ़	23926	24690	27156	29635
गोवा	90386	95320	102385	112372
गुजरात	43685	48511	52708	..
हरियाणा	49780	55044	59140 (अ)	62927 (द्व)
हिमाचल प्रदेश	41666	43305	47106	49817
जम्मू तथा कश्मीर	25641	26518	27810	29195
झारखंड	19867	21534	23168	24974
कर्नाटक	37687	37297	37874	40410
केरल	42433	45908	49873	53427
मध्य प्रदेश	19462	21029	22264	24598
महाराष्ट्र	51053	57458	62729	63077
मणिपुर	21169	22359	23298	24327
मेघालय	30963	32569	34430	37090
मिजोरम	31921	34699	36732	..
नागालैंड	39041	40587	42628	43482
उड़ीसा	22963	24275	25708	26900
पंजाब	41003	42752	44885	46788
राजस्थान	23356	24166	26436	27421
सिक्किम	35394	60774	64693	69202
तमिलनाडू	42936	46886	51117	54550
त्रिपुरा	31711	34328	37216	40411
उत्तर प्रदेश	15713	16390	17374	18099
उत्तराखंड	38621	44636	48166	52125
पश्चिम बंगाल	27914	29798	31673	33470
भारत	31754	33901	36342 (अ)	38037 (द्व)

प्राप्ति स्थान :- राज्य सांख्यिकीय ब्यूरो तथा केन्द्रीय सांख्यिकीय संगठन।

खण्ड XI
हरियाणा में सकल पूंजी निर्माण

हरियाणा में सकल स्थाई पूंजी निर्माण भौतिक रुप में पुन: उत्पादन योग्य वस्तुओं के उत्पादकों की परिसम्पतियों, जिनकी उपभोग की अनुमानित अवधि एक वर्ष या उससे अधिक हो, में बढोत्तरी को दर्शाता है । इन अनुमानों का मुख्य उद्देश्य यह देखना है कि राज्य में सार्वजनिक व निजी क्षेत्रों में स्थाई परिसम्पत्तियों पर प्रति वर्ष कितना निवेश किया जा रहा है । यह अनुमान वर्ष के दौरान पूँजी निर्माण का अनुमान लगाने के लिये इसकी समूची आर्थिक गतिविधि को कृषि, वन उद्योग, मछली उद्योग, खनन तथा उत्खनन, पंजीकृत विनिर्माण, गैर पंजीकृत विनिर्माण, विद्युत गैस तथा जलापूर्ति, निर्माण कार्य, व्यापार, होटल तथा जलपान गृह, परिवहन, भण्डार तथा संचार, बैंक तथा बीमा, स्थावर सम्पदा तथा आवास गृह का स्वामित्व (आवासीय भवन) सार्वजनिक प्रशासन और अन्य सेवाओं जैसे 13 क्षेत्रों में वर्गीकृत किया गया है।

ये अनुमान इस समय उपलब्ध आंकड़ो पर आधारित है तथा तत्पश्चात् अतिरिक्त सूचना मिलने एवं कार्यविधि के परिवर्तन पर संशोधनीय है।

सारणी 11.1 तथा 11.2 उद्योग के उपयोग के अनुसार सकल स्थाई पूंजी निर्माण के अनुमान प्रचलित तथा स्थिर (2004-2005) भावों पर क्रमश: प्रदर्शित करती है।

सारणी 11.3 तथा 11.4 संस्था के प्रकारानुसार सकल स्थाई पूंजी निर्माण के अनुमान प्रचलित तथा स्थिर (2004-2005) भावों पर क्रमश: प्रदर्शित करती है।

सारणी 11.5 तथा 11.6 परिसम्पतियों के प्रकारनुसार सकल स्थाई पूँजी निर्माण के अनुमान प्रचलित तथा स्थिर (2004-2005) भावों पर क्रमश: प्रदर्शित करती है।

सकल स्थाई पूंजी निर्माण

उद्योग के उपयोग के अनुसार हरियाणा में सकल स्थाई पूँजी निर्माण के अनुमान (प्रचलित भावों पर)

संख्या 11.1 (करोड़ `)

उद्योग	2004-05 सं	2005-06 सं	2006-07 सं	2008-09 सं
1	2	3	4	5
1. कृषि	1130.61	1300.66	1668.91	2912.31
	7.8	7.8	8.2	9.2
2. वन उद्योग	171.60	67.84	67.76	92.24
	1.2	0.4	0.3	0.3
3. मछली उद्योग	3.91	7.74	5.22	9.82
	0.0	0.0	0.0	0.0
4. खनन तथा उत्खनन	47.85	49.44	51.12	54.53
	0.3	0.3	0.3	0.2
5. विनिर्माण	6528.50	7449.55	8898.80	12998.34
	45.0	44.8	43.9	41.1
5.1 पंजीकृत	3663.94	4315.72	5309.51	8733.01
5.2 गैर-पंजीकृत	2864.56	3133.83	3589.29	4265.33
6. विद्युत, गैस तथा जल पूर्ति	1166.90	1580.02	2456.83	4506.95
	8.0	9.5	12.1	14.2
7. निर्माण कार्य	355.14	374.30	400.08	704.73
	2.4	2.2	2.0	2.2
8. व्यापार, होटल तथा जलपान गृह	86.21	92.95	96.62	373.24
	0.6	0.6	0.5	1.2
8.1 व्यापार	49.70	53.49	54.36	316.39
8.2 होटल तथा जलपान गृह	36.51	39.46	42.26	56.85
9. परिवहन, भण्डारण तथा संचार	873.61	1234.45	1407.09	2464.14
	6.0	7.4	7.0	7.8
9.1 रेलवे	49.12	315.20	338.21	325.08
9.2 अन्य साधनों द्वारा परिवहन	299.88	277.94	409.04	504.22
9.3 भण्डारण	5.60	5.03	9.35	5.98
9.4 संचार	519.01	636.28	650.49	1628.86
10. बैंक व्यापार तथा बीमा	189.23	160.06	171.40	159.72
	1.3	1.0	0.8	0.5
11. स्थावर सम्पदा, आवास गृहों का स्वामित्व तथा व्यवसायिक सेवाएं (केवल आवासीय भवन)	2435.16	2590.89	2933.13	3895.67
	16.8	15.6	14.5	12.3
12. सार्वजनिक प्रशासन	1347.51	1514.65	1840.14	3013.09
	9.3	9.1	9.1	9.5
13. अन्य सेवायें	183.38	208.31	267.22	467.42
	1.3	1.3	1.3	1.5
कुल	14519.61	16630.86	20264.32	31652.20
	100.0	100.0	100.0	100.0

नोट— कोष्ठकों में दिये गये आंकड़े कुल का प्रतिशत हैं।

अ— अनन्तिम सं— संशोधित

सकल स्थाई पूंजी निर्माण

उद्योग के उपयोग के अनुसार हरियाणा में सकल स्थाई पूँजी निर्माण के अनुमान (प्रचलित भावों पर)

संख्या 11.1 (समाप्त) (करोड़ `)

उद्योग	2009-10 (अं)	20010-11 (अं)
1	6	7
1. कृषि	3649.61	4429.28
	10.6	10.5
2. वन उद्योग	70.22	63.07
	0.2	0.2
3. मछली उद्योग	9.66	9.01
	0.0	0.0
4. खनन तथा उत्खनन	18.79	0.89
	0.1	0.0
5. विनिर्माण	12876.16	15658.60
	37.2	37.2
5.1 पंजीकृत	8178.28	10317.35
5.2 गैर-पंजीकृत	4697.88	5341.25
6. विद्युत, गैस तथा जल पूर्ति	4682.35	7028.52
	13.5	16.7
7. निर्माण कार्य	1008.81	945.46
	2.9	2.3
8. व्यापार, होटल तथा जलपान गृह	397.83	510.14
	1.2	1.2
8.1 व्यापार	343.05	452.60
8.2 होटल तथा जलपान गृह	54.78	57.54
9. परिवहन, भण्डारण तथा संचार	3125.94	3793.03
	9.0	9.0
9.1 रेलवे	556.86	573.57
9.2 अन्य साधनों द्वारा परिवहन	417.88	526.96
9.3 भण्डारण	80.92	141.92
9.4 संचार	2070.28	2550.58
10. बैंक व्यापार तथा बीमा	177.61	203.01
	0.5	0.5
11. स्थावर सम्पदा, आवास गृहों का स्वामित्व तथा व्यवसायिक सेवाएं (केवल आवासीय भवन)	4251.64	4905.10
	12.3	11.7
12. सार्वजनिक प्रशासन	3712.26	3953.51
	10.7	9.4
13. अन्य सेवायें	623.20	560.80
	1.8	1.3
कुल	34604.08	42060.42
	100.0	100.0

प्राप्ति स्थान :- अर्थ तथा सांख्यिकीय विश्लेषण विभाग, हरियाणा।

सकल स्थाई पूंजी निर्माण

उद्योग के उपयोग के अनुसार हरियाणा में सकल स्थाई पूँजी निर्माण के अनुमान स्थिर (2004-2005) भावों पर

संख्या 11.2 (करोड़ `)

उद्योग	2004-05	2005-06	2006-07
1	2	3	4
1. कृषि	1130.61	1242.93	1527.54
	7.8	7.7	8.3
2. वन उद्योग	171.60	65.94	62.12
	1.2	0.4	0.3
3. मछली उद्योग	3.91	7.52	4.79
	0.0	0.0	0.0
4. खनन तथा उत्खनन	47.85	48.32	46.44
	0.3	0.3	0.3
5. विनिर्माण	6528.50	7225.33	8067.16
	45.0	44.8	43.8
5.1 पंजीकृत	3663.94	4174.77	4818.54
5.2 गैर-पंजीकृत	2864.56	3050.56	3248.62
6. विद्युत, गैस तथा जल पूर्ति	1166.90	1531.53	2250.64
	8.0	9.5	12.2
7. निर्माण कार्य	355.14	366.01	367.01
	2.4	2.3	2.1
8. व्यापार, होटल तथा जलपान गृह	86.21	90.63	89.05
	0.6	0.6	0.5
8.1 व्यापार	49.70	52.09	50.95
8.2 होटल तथा जलपान गृह	36.51	38.54	38.10
9. परिवहन, भण्डारण तथा संचार	873.61	1197.48	1294.67
	6.0	7.4	7.0
9.1 रेलवे	49.12	306.11	305.77
9.2 अन्य साधनों द्वारा परिवहन	299.88	270.63	387.93
9.3 भण्डारण	5.60	4.90	7.97
9.4 संचार	519.01	615.84	593.00
10. बैंक व्यापार तथा बीमा	189.23	155.49	155.94
	1.3	1.0	0.8
11. स्थावर सम्पदा, आवास गृहों का स्वामित्व तथा व्यवसायिक सेवाएं (केवल आवासीय भवन)	2435.16	2523.81	2644.92
	16.8	15.6	14.3
12. सार्वजनिक प्रशासन	1347.51	1470.69	1686.23
	9.3	9.1	9.1
13. अन्य सेवायें	183.38	202.76	242.58
	1.3	1.3	1.3
कुल	14519.61	16128.44	18439.09
	100.0	100.0	100.0

नोट— कोष्ठकों में दिये गये आंकड़े कुल का प्रतिशत हैं।

अं— अनन्तिम सं— संशोधित ।

सकल स्थाई पूंजी निर्माण

उद्योग के उपयोग के अनुसार हरियाणा में सकल स्थाई पूँजी निर्माण के अनुमान स्थिर (2004-05) भावों पर

संख्या 11.2 (समाप्त) (करोड़ `)

उद्योग	2008-09 (स)	2009-10 (अं)	2010-11 (अं)
1	5	6	7
1. कृषि	2139.72	2398.68	2487.51
	8.6	9.4	8.4
2. वन उद्योग	68.14	49.10	39.40
	0.3	0.2	0.1
3. मछली उद्योग	7.34	6.95	5.68
	0.0	0.0	0.0
4. खनन तथा उत्खनन	40.40	14.53	0.65
	0.2	0.0	0.0
5. विनिर्माण	10269.93	10006.68	11923.37
	41.6	39.2	40.2
5.1 पंजीकृत	7004.19	6574.41	8293.06
5.2 गैर-पंजीकृत	3265.74	3432.27	3630.31
6. विद्युत, गैस तथा जल पूर्ति	3750.53	3364.77	5264.16
	15.2	13.2	17.8
7. निर्माण कार्य	521.02	705.81	586.20
	2.2	2.8	2.0
8. व्यापार, होटल तथा जलपान गृह	286.06	294.33	365.79
	1.2	1.2	1.2
8.1 व्यापार	244.22	256.26	328.46
8.2 होटल तथा जलपान गृह	41.84	38.07	37.33
9. परिवहन, भण्डारण तथा संचार	2013.27	2468.03	2827.21
	8.0	9.7	9.5
9.1 रेलवे	255.01	420.03	407.15
9.2 अन्य साधनों द्वारा परिवहन	439.89	353.79	432.44
9.3 भण्डारण	4.63	58.34	93.87
9.4 संचार	1313.74	1635.87	1893.75
10. बैंक व्यापार तथा बीमा	126.93	142.94	152.17
	0.5	0.5	0.5
11. स्थावर सम्पदा, आवास गृहों का स्वामित्व तथा व्यवसायिक सेवाएं (केवल आवासीय भवन)	2863.50	2980.94	3058.06
	11.6	11.7	10.3
12. सार्वजनिक प्रशासन	2272.37	2649.83	2577.68
	9.2	10.4	8.7
13. अन्य सेवायें	348.41	446.45	363.92
	1.4	1.7	1.3
कुल	24707.62	25529.04	29651.80
	100.0	100.0	100.0

प्राप्ति स्थान :- अर्थ तथा सांख्यिकीय विश्लेषण विभाग, हरियाणा।

सकल स्थाई पूँजी निर्माण

संस्था के प्रकारानुसार हरियाणा में सकल स्थाई पूँजी निर्माण के अनुमान (प्रचलित भावों पर)

संख्या 11.3 (करोड़ `)

उद्योग	2004-05	2005-06	2006-07
1	2	3	4
I. सार्वजनिक प्रशासन	**1996.71**	**2168.99**	**2575.50**
(क) केन्द्रीय सरकार	366.62	290.40	326.80
(ख) राज्य सरकार	889.55	1152.46	1422.37
(ग) स्थानीय निकाय	740.54	726.13	826.33
II. विभागीय उद्यम	**420.76**	**903.07**	**988.57**
(क) केन्द्रीय सरकार	49.12	315.20	338.21
(ख) राज्य सरकार	371.64	587.87	650.36
III. अविभागीय उद्यम	**1976.40**	**2313.00**	**4229.00**
(क) केन्द्रीय सरकार	**799.65**	**682.80**	**1705.22**
(i) गैर वित्तीय	680.18	597.86	1632.19
(ii) वित्तीय	119.47	84.94	73.03
(ख) राज्य सरकार	**1176.75**	**1630.20**	**2523.78**
(i) गैर वित्तीय	1176.00	1629.42	2522.93
(ii) वित्तीय	0.75	0.78	0.85
(अ) जोड़ सार्वजनिक क्षेत्र	**4393.87**	**5385.06**	**7793.07**
	30.3	**32.4**	**38.5**
(ब) जोड़ निजी क्षेत्र	**10125.74**	**11245.80**	**12471.25**
	69.7	**67.6**	**61.5**
(स) कुल जोड़ (अ + ब)	**14519.61**	**16630.86**	**20264.32**
	100.0	**100.0**	**100.0**

नोट— कोष्ठकों में दिये गये आंकड़े कुल का प्रतिशत हैं।

अं— अनन्तिम सं— संशोधित।

सकल स्थाई पूँजी निर्माण

संस्था के प्रकारानुसार हरियाणा में सकल स्थाई पूँजी निर्माण के अनुमान (प्रचलित भावों पर)

संख्या 11.3 (समाप्त) (करोड़ `)

उद्योग	2008-09 (स)	2009-10 (अं)	20010-11 (अं)
1	5	6	7
I. सार्वजनिक प्रशासन	4409.73	5531.37	5373.87
(क) केन्द्रीय सरकार	542.64	683.73	802.71
(ख) राज्य सरकार	2557.18	2954.81	2902.02
(ग) स्थानीय निकाय	1309.91	1892.83	1669.14
II. विभागीय उद्यम	1319.87	1431.91	1376.87
(क) केन्द्रीय सरकार	325.08	556.86	573.57
(ख) राज्य सरकार	994.79	875.05	803.30
III. अविभागीय उद्यम	8073.03	6819.05	9676.31
(क) केन्द्रीय सरकार	3175.79	1748.45	2171.89
(i) गैर वित्तीय	3077.29	1640.25	2076.62
(ii) वित्तीय	98.50	108.2	95.27
(ख) राज्य सरकार	4897.24	5070.60	7504.42
(i) गैर वित्तीय	4896.80	4764.25	7504.28
(ii) वित्तीय	0.44	0.14	0.14
(अ)जोड़ सार्वजनिक क्षेत्र	13802.63	13782.33	16427.05
	43.6	39.8	39.1
(ब) जोड़ निजी क्षेत्र	17849.57	20821.75	25633.37
	56.4	60.2	60.9
(स) कुल जोड़ (अ + ब)	31652.20	34604.08	42060.42
	100.0	100.0	100.0

प्राप्ति स्थान :- अर्थ तथा सांख्यिकीय विश्लेषण विभाग, हरियाणा।

नोट— कोष्ठकों में दिये गये आंकड़े कुल का प्रतिशत हैं।

अं— अनन्तिम सं— संशोधित।

सकल स्थाई पूँजी निर्माण

संस्था के प्रकारानुसार हरियाणा में सकल स्थाई पूँजी निर्माण के अनुमान स्थिर (2004-2005) भावों पर

संख्या 11.4 (करोड़ `)

संस्थाएं	2004-05	2005-06	2006-07
1	2	3	4
I. सार्वजनिक प्रशासन	**1996.71**	**2095.52**	**2359.24**
(क) केन्द्रीय सरकार	366.62	282.01	295.03
(ख) राज्य सरकार	889.55	1115.08	1309.90
(ग) स्थानीय निकाय	740.54	698.43	754.31
II. विभागीय उद्यम	**420.76**	**867.75**	**904.06**
(क) केन्द्रीय सरकार	49.12	306.11	305.77
(ख) राज्य सरकार	371.64	561.44	598.29
III. अविभागीय उद्यम	**1976.40**	**2240.94**	**3860.01**
(क) केन्द्रीय सरकार	**799.65**	**660.49**	**1548.81**
(i) गैर वित्तीय	680.18	578.27	1482.44
(ii) वित्तीय	119.47	82.22	66.37
(ख) राज्य सरकार	**1176.75**	**1580.45**	**2311.20**
(i) गैर वित्तीय	1176.00	1579.69	2310.42
(ii) वित्तीय	0.75	0.76	0.78
(अ)जोड़ सार्वजनिक क्षेत्र	**4393.87**	**5204.01**	**7123.31**
	30.3	**32.3**	**38.6**
(ब) जोड़ निजी क्षेत्र	**10125.74**	**10924.43**	**11315.8**
	69.7	**67.7**	**61.4**
(स) कुल जोड़ (अ + ब)	**14519.61**	**16128.44**	**18439.09**
	(100.0)	**(100.0)**	**(100.0)**

सकल स्थाई पूँजी निर्माण

संस्था के प्रकारानुसार हरियाणा में सकल स्थाई पूँजी निर्माण के अनुमान स्थिर (2004-2005) भावों पर

संख्या 11.4 (समाप्त) (करोड़ `)

संस्थाएं	2008-09 (स)	2009-10 (अं)	2010-11 (अं)
	5	6	7
I. सार्वजनिक प्रशासन	**3309.30**	**3925.84**	**3464.48**
(क) केन्द्रीय सरकार	408.94	514.37	559.86
(ख) राज्य सरकार	1930.47	2095.32	1850.49
(ग) स्थानीय निकाय	969.89	1316.15	1054.13
II. विभागीय उद्यम	**1016.06**	**1048.96**	**935.16**
(क) केन्द्रीय सरकार	255.01	420.03	407.15
(ख) राज्य सरकार	761.05	628.93	528.01
III. अविभागीय उद्यम	**6582.28**	**4889.76**	**7189.87**
(क) केन्द्रीय सरकार	**2542.09**	**1250.31**	**1616.83**
(i) गैर वित्तीय	2460.54	1160.23	1540.44
(ii) वित्तीय	81.55	90.08	76.39
(ख) राज्य सरकार	**4040.19**	**3639.45**	**5573.04**
(i) गैर वित्तीय	4039.85	3639.34	5572.95
(ii) वित्तीय	0.34	0.11	0.9
(क) जोड़ सार्वजनिक क्षेत्र	**10907.54**	**9864.56**	**11589.51**
	44.1	**38.6**	**39.1**
(ब) जोड़ निजी क्षेत्र	**13800.08**	**15664.48**	**18062.29**
	55.9	**61.4**	**60.9**
(स) कुल जोड़ (अ + ब)	**24707.62**	**25529.04**	**3464.48**
	(100.0)	**(100.0)**	**(100.0)**

प्राप्ति स्थान :- अर्थ तथा सांख्यिकीय विश्लेषण विभाग, हरियाणा।

नोट— कोष्ठकों में दिये गये आंकड़े कुल का प्रतिशत हैं।

अं— अनन्तिम सं— संशोधित।

सकल स्थाई पूँजी निर्माण

परिसम्पत्तियों के प्रकारानुसार हरियाणा में सकल स्थाई पूँजी निर्माण के अनुमान (प्रचलित भावों पर)

संख्या 11.5 (करोड़ `)

परिसम्पत्तियां	2004-05	2005-06	2006-07
1	2	3	4
1. भवन	5789.79	6877.29	7560.20
	39.9	41.4	37.3
2. सड़के व पुल	522.67	449.95	384.59
	3.6	2.7	1.9
3. अन्य निर्माण	2251.65	1693.18	4452.56
	15.5	10.2	22.0
4. संयंत्र व मशीनरी	5383.15	7136.46	7231.63
	37.1	42.9	35.7
5. परिवहन उपकरण	572.35	473.98	635.34
	3.9	2.8	3.1
कुल सकल स्थाई	14519.61	16630.86	20264.32
पूँजी निर्माण	(100.0)	(100.0)	(100.0)

सकल स्थाई पूँजी निर्माण

परिसम्पत्तियों के प्रकारानुसार हरियाणा में सकल स्थाई पूँजी निर्माण के अनुमान (प्रचलित भावों पर)

संख्या 11.5 (समाप्त) (करोड़ `)

परिसम्पत्तियां	2008-09 (स)	2009-10 (अं)	2010-11 (अं)
	5	6	7
1. भवन	13051.52	13094.96	13909.50
	41.2	37.8	33.1
2. सड़के व पुल	829.27	1297.33	1487.89
	2.6	3.7	3.5
3. अन्य निर्माण	4533.82	8360.53	6155.74
	14.3	24.2	14.6
4. संयंत्र व मशीनरी	12519.59	11139.30	19629.68
	39.6	32.2	46.7
5. परिवहन उपकरण	718.00	711.96	877.61
	2.3	2.1	2.1
कुल सकल स्थाई	31652.20	34604.08	42060.42
पूँजी निर्माण	(100.0)	(100.0)	(100.00)

प्राप्ति स्थान :- अर्थ तथा सांख्यिकीय विश्लेषण विभाग, हरियाणा।

नोट— कोष्ठकों में दिये गये आंकड़े कुल का प्रतिशत हैं।

अं— अनन्तिम सं— संशोधित।

सकल स्थाई पूँजी निर्माण

परिसम्पत्तियों के प्रकारानुसार हरियाणा में सकल स्थाई पूँजी निर्माण के अनुमान स्थिर (2004-2005) भावों पर

संख्या 11.6 (करोड़ `)

परिसम्पत्तियां	2004-05	2005-06	2006-07	2008-09 (सं)	2009-10 (अं)	2010-11 (अं)
1	2	3	4	5	6	7
1. भवन	5789.79	6705.04	6819.89	9556.26	8904.62	8381.66
	39.9	41.5	37.0	38.6	34.9	28.3
2. सड़के व पुल	522.67	433.06	364.21	640.35	904.69	932.26
	3.6	2.7	2.0	2.6	3.5	3.1
3. अन्य निर्माण	2251.65	1639.75	4070.39	3325.12	5778.12	3806.87
	15.5	10.2	22.0	13.5	22.6	12.8
4. संयंत्र व मशीनरी	5383.15	6888.89	6579.51	10552.15	9332.05	15801.48
	37.1	42.7	35.7	42.7	36.6	53.3
5. परिवहन उपकरण	572.35	461.70	605.09	633.73	609.56	729.53
	3.9	2.9	3.3	2.6	2.4	2.5
कुल सकल स्थाई	14519.61	16128.44	18439.09	24707.61	25529.04	29651.80
पूँजी निर्माण	(100.0)	(100.0)	(100.0)	(100.0)	(100.0)	(100.0)

प्राप्ति स्थान :- अर्थ तथा सांख्यिकीय विश्लेषण विभाग, हरियाणा।

नोट— कोष्ठकों में दिये गये आंकड़े कुल का प्रतिशत हैं।

अं— अनन्तिम

खण्ड XII
कृषि

समूचे राज्य के लिये गये क्षेत्र का वर्गीकरण, प्रमुख फसलों का क्षेत्र, उत्पादन तथा प्रति हैक्टेयर उपज के सम्बन्ध में 1966-67 से 2010-11 तक के कुछ वर्षों के लिये तथा जिलावार 2010-11 के लिए कृषि सम्बन्धी आंकड़े इस भाग में दिए गए है । भू-राजस्व निर्धारण, अधिक उपजाऊ बीजों की किस्मों के अधीन क्षेत्रफल तथा सब्जियों के अधीन क्षेत्र, उर्वरकों का उपयोग, कृषि यन्त्र तथा उपकरण तथा चकबन्दी आंकड़े भी दिये गये हैं । जानकारी का आधार उपायुक्त, निदेशक, भू-अभिलेख तथा निदेशक, कृषि विभाग हरियाणा हैं तथा ये आंकड़े कृषि वर्ष (1 जुलाई से 30 जून तक) से सम्बन्धित हैं ।

गांव पत्रों के अनुसार क्षेत्र – यह जिलों में राजस्व के प्रयोजन के लिए गांव स्तर पर कर्मचारी द्वारा तैयार की गई क्षेत्र की विवरणियों पर आधारित है ।

वनों के अधीन क्षेत्र – इस में राज्य के सरकारी तथा गैर-सरकारी वनों के सम्बन्ध में किसी वैध अधिनियम के अधीन वन के रुप में श्रेणीवद्ध या बन्दोबस्त की गई भूमियों पर वास्तविक वन-क्षेत्र शामिल हैं । सड़कों, रेलवे लाईनों और नहरों के साथ लगते हुए वन क्षेत्र को भी शामिल किया गया है। इस भाग में वनों के अधीन दिखाया गया क्षेत्र खण्ड xv में वन विभाग द्वारा दिए गए क्षेत्र से भिन्न है क्योंकि कुछ क्षेत्र जिन पर वन नहीं हैं वन विभाग द्वारा सम्मिलित कर लिया जाता है परन्तु उपायुक्त द्वारा नहीं ।

कृषि के लिए अनुपलब्ध भूमि – इस में पहाड़, मरुस्थल इत्यादि जैसे पूर्ण रुप से बंजर और कृषि अयोग्य भूमि शामिल है जिसे अत्यधिक खर्च के बिना खेती बाड़ी के योग्य नहीं बनाया जा सकता अथवा भवनों, सड़को, रेलों तथा पानी के अन्तर्गत तथा अन्य कृषि-स्तर प्रयोजन के लिए प्रयुक्त होने वाली भूमि भी सम्मिलित है ।

परती भूमि को छोडकर अन्य कृषि रहित भूमि – इस का अर्थ ऐसी भूमि है जो कृषि के लिये उपलब्ध है, चाहे उन पर कृषि की जाती हो या जिन्हें किसी न किसी कारण से बाद में छोड़ दिया गया हो और इस में कृषि योग्य निर्जन भूमि, स्थायी चरागाह और चरने के लिए अन्य भूमि और विविध वृक्ष फसलों के अधीन भूमि और उपवन शमिल हैं ।

परती भूमि- इसका अर्थ है कृषि योग्य भूमि जो छोडे जाने पर लम्बी अवधि के लिए काश्त न किए जाने पर पुरानी परती कहलाती है और चालू वर्ष के दौरान कृषि रहित रखे जाने पर चालू परती कहलाती है ।

बोया गया निवल क्षेत्र – यह फसलों के अधीन बोया गया निवल क्षेत्र है। वर्ष के दौरान एक बार से अधिक बोए गए क्षेत्र केवल एक बार गिने जाते हैं ।

फसल वाला कुल क्षेत्र – एक वर्ष के दौरान फसलों के अधीन कुल क्षेत्र शामिल है। वर्ष के दौरान उसी भूमि पर विभिन्न फसल उगाने की स्थिति में वही क्षेत्र एक बार से अधिक बार गिना जाता है ।

सारणी 12.1 में प्रयोग लाई गई भूमि के अनुसार हरियाणा के क्षेत्र का वर्गीकरण दिया गया है ।

सारणी 12.2 में कुल क्षेत्र तथा इस के वर्गीकरण के सम्बन्ध में विभिन्न राज्यों की तुलनात्मक स्थिति दिखाई गई है ।

सारणी 12.3 में हरियाणा सक्रिय जोतों की आकार-वार संख्या तथा क्षेत्र दिया गया है।

सारणी 12.4 में हरियाणा में सक्रिय जोतों की संख्या तथा स्वामित्व तथा आकार वार दिया गया है।

सारणी 12.5 में भारत में सक्रिय जोतों की संख्या दी गई है।

सारणी 12.6 में हरियाणा में अनाज का क्षेत्र तथा उत्पादन के आंकड़े दिए गए है।

सारणी 12.7 में हरियाणा राज्य में प्रमुख फसलों के अधीन क्षेत्र, उत्पादन तथा प्रति हैक्टेयर उपज के सम्बन्ध में आंकड़े दिये गये हैं। उत्पादन तथा उपज के आंकड़े फसल कटाई प्रयोगों पर आधारित हैं।

सारणी 12.8 में हरियाणा राज्य में अनाज के अधिक उपजाऊ बीजों की किस्मों के अधीन क्षेत्र दर्शाया गया है।

सारणी 12.9 में जिलावार फलों तथा सब्जियों के अधीन क्षेत्र दिया गया है।

सारणी 12.10 में प्रमुख फसलों के क्षेत्र तथा उपज का जिलावार प्रतिशत वितरण का पता चलता है।

सारणी 12.11 में हरियाणा में कृषि से सम्बन्धित विभिन्न सूचकांक दिये गये है।

सारणी 12.12 में हरियाणा में फसल अधीन क्षेत्र के सूचकांक दिये गये है।

सारणी 12.13 में हरियाणा में कृषि उपज के सूचकांक दिये गये है।

सारणी 12.14 तथा 12.15 में प्रमुख फसलों के अधीन क्षेत्र और उत्पादन के सम्बन्ध में विभिन्न राज्यों की तुलनात्मक स्थिति दिखाई गई है।

सारणी 12.16 में भारत में मुख्य फसलों की औसत उपज दिखाई गई है।

सारणी 12.17 में हरियाणा में उर्वरक (पोषक) उपभोग का पता चलता है।

सारणी 12.18 से कीट मारक दवा की खपत का पता चलता है।

सारणी 12.19 में जिलावार कीट मारक दवा की खपत (तकनीक वर्ग) दी गई है।

सारणी 12.20 पशुधन गणना 2007 के अनुसार हरियाणा में कृषि यन्त्रों तथा उपकरणों की संख्या बताती है।

सारणी 12.21 में हरियाणा में ट्रैक्टर सम्बन्धी प्रगति दिखाई गई है।

सारणी 12.22 तथा 12.23 में जिलावार पुनर्विभाजित गांवों की संख्या और पुनर्विभाजित क्षेत्र दिखाया गया है।

कृषि

हरियाणा में क्षेत्र का वर्गीकरण

संख्या 12.1 (हजार हैक्टेयर में)

वर्ष/जिला	कृषि के लिये अनुपलब्ध भूमि				
	गांव पत्रों के अनुसार कुल क्षेत्र	वन	गैर-कृषि प्रयोजनों में लगाई गई भूमि	बंजर तथा कृषि रहित क्षेत्र	जोड़ (4+5)
1	2	3	4	5	6
1966-67	4,399	91	257	232	489
1970-71	4,802	99	309	181	490
1975-76	4,404	104	374	99	473
1980-81	4,405	132	369	65	434
1985-86	4,391	166	236	156	392
1990-91	4,378	169	320	97	417
1995-96	4,398	110	400	94	494
2000-01	4,402	115	368	102	470
2005-06	4,372	44	424	95	519
2009-10	4,371	40	470	104	574
2010-11(अ)	4,370	39	522	102	624
अम्बाला	154	1	40	4	44
पंचकूला	57	2	18	3	21
यमुनानगर	172	15	26	5	31
कुरुक्षेत्र	168	1	14	1	16
कैथल	227	2	22	1	23
करनाल	246	1	15	12	26
पानीपत	130	3	17	1	18
सोनीपत	213	@	53	8	61
रोहतक	167	@	4	4	8
झज्जर	191	—	14	1	15
फरीदाबाद	72	@	34	2	36
पलवल	136	1	13	5	18
गुड़गांव	120	3	33	@	33
मेवात	148	—	21	9	30
रिवाड़ी	151	2	13	4	17
महेन्द्रगढ़	194	2	29	13	42
भिवानी	466	2	27	21	48
जीन्द	278	1	40	—	40
हिसार	404	1	43	6	49
फतेहाबाद	249	1	23	2	25
सिरसा	427	1	23	@	23

@ 500 हैक्टेयर से कम।

(अ) आंकड़े अनन्तिम हैं।

कृषि

हरियाणा में क्षेत्र का वर्गीकरण

संख्या 12.1(जारी) (हजार हैक्टेयर में)

वर्ष/जिला	परती भूमि के अतिरिक्त अन्य कृषि रहित भूमि			
	स्थाई चरागाहें तथा अन्य चराने के लिए भूमि	फुटकर वृक्षों, फसलों तथा उपवनों के अधीन भूमि जो बोये गये निवल क्षेत्र में शामिल नहीं	कृषि योग्य परन्तु बंजर	जोड़ (7+8+9)
	7	8	9	10
1966-67	46	4	87	137
1970-71	54	3	41	98
1975-76	44	@	34	78
1980-81	30	@	30	60
1985-86	28	1	23	52
1990-91	23	4	21	48
1995-96	24	4	23	51
2000-01	34	7	18	59
2005-06	25	12	31	68
2009-10	28	13	29	70
2010-11(अ)	27	11	27	65
अम्बाला	2	@	@	2
पंचकूला	—	5	@	5
यमुनानगर	2	—	@	2
कुरुक्षेत्र	@	@	@	@
कैथल	@	—	—	@
करनाल	9	1	1	11
पानीपत	5	—	1	6
सोनीपत	2	5	@	7
रोहतक	3	—	12	15
झज्जर	—	—	7	7
फरीदाबाद	@	—	—	@
पलवल	1	—	—	1
गुड़गांव	1	@	—	1
मेवात	1	—	—	1
रिवाड़ी	1	—	4	5
महेन्द्रगढ़	—	—	2	2
भिवानी	—	—	—	—
जीन्द	—	@	—	@
हिसार	—	—	—	—
फतेहाबाद	—	—	—	—
सिरसा	—	—	—	—

कृषि

हरियाणा में क्षेत्र का वर्गीकरण

संख्या 12.1(समाप्त) (हजार हैक्टेयर में)

वर्ष/जिला	परती भूमि			बोया गया निवल क्षेत्र	कृषि योग्य क्षेत्र (8+9+13+14)	एक से अधिक बार बोया गया क्षेत्र	कुल काश्त अधीन क्षेत्र (14+16)
	वर्तमान परती भूमि के अतिरिक्त अन्य परती भूमि	वर्तमान परती	जोड़ (11+12)				
	11	12	13	14	15	16	17
1966-67	—	259	259	3,423	3,819	1,176	4,599
1970-71	—	150	150	3,565	3,813	1,392	4,957
1975-76	—	125	125	3,624	3,827	1,827	5,451
1980-81	—	177	177	3,602	3,839	1,860	5,462
1985-86	—	168	168	3,613	3,833	1,988	5,601
1990-91	@	169	169	3,575	3,792	2,344	5,919
1995-96	@	156	156	3,586	3,793	2,388	5,974
2000-01	@	232	232	3,526	3,817	2,589	6,115
2005-06	6	169	175	3,566	3,809	2,943	6,509
2009-10	5	133	138	3,550	3,756	2,801	6,351
2010-11(अ)	3	122	125	3,518	3,681	2,987	6,505
अम्बाला	—	1	1	106	107	100	206
पंचकूला	2	1	3	24	33	14	38
यमुनानगर	—	@	@	125	125	88	213
कुरुक्षेत्र	—	@	@	151	152	120	271
कैथल	—	—	—	201	201	184	385
करनाल	—	9	9	200	210	190	390
पानीपत	@	7	7	96	104	95	191
सोनीपत	—	—	—	144	149	164	308
रोहतक	—	5	5	140	156	90	230
झज्जर	—	2	2	167	176	73	240
फरीदाबाद	—	1	1	35	36	32	67
पलवल	—	9	9	107	116	85	192
गुड़गांव	—	@	@	82	82	32	114
मेवात	—	10	10	106	117	67	173
रिवाड़ी	—	1	1	126	131	71	197
महेन्द्रगढ़	—	2	2	146	150	135	281
भिवानी	—	44	44	371	415	379	750
जीन्द	—	—	—	238	238	235	473
हिसार	—	22	22	333	355	310	643
फतेहाबाद	1	—	1	224	224	201	425
सिरसा	—	8	8	396	404	322	718

प्राप्ति स्थान : निदेशक, भू-अभिलेख, हरियाणा।

नोट :- आंकड़ो का पूर्णांकन करने के कारण जोड़ भिन्न हो सकते हैं।

कृषि

भारत में 2009-10 (अ) में कुल क्षेत्र तथा उसका वर्गीकरण

संख्या 12.2 (जारी) (हज़ार हैक्टेयरों में)

राज्य	कुल भौगोलिक क्षेत्र		वन	कृषि के लिए अनुपलब्ध		
	व्यवसायिक सर्वेक्षण अनुसार	गांवपत्र (रिपोर्ट के अन्तर्गत क्षेत्र अनुसार)		गैर-कृषि प्रयोजनों में प्रयुक्त क्षेत्र	बंजर तथा कृषि रहित क्षेत्र	जोड़ (5+6)
1	2	3	4	5	6	7
आंध्र प्रदेश	27507	27505	6210	2765	2043	4808
अरुणाचल प्रदेश	8374	5661	5154	26	38	64
असम*	7844	7850	1853	1218	1408	2626
बिहार*	9416	9360	622	1690	432	2121
छत्तीसगढ़	13519	13790	6349	703	309	1012
गोवा	370	361	125	37	—	37
गुजरात*	19602	18810	1913	1009	2519	3528
हरियाणा	4421	4371	40	470	104	574
हिमाचल प्रदेश*	5567	4550	1103	467	656	1123
जम्मू तथा कश्मीर	22224	3781	2023	306	274	580
झारखण्ड	7972	7970	2239	764	569	1332
कर्नाटक	19179	19050	3072	1386	788	2174
केरल	3886	3886	1082	479	22	501
मध्य प्रदेश	30825	30756	8689	2091	1341	3432
महाराष्ट्र*	30771	30758	5215	1443	1729	3172
मणीपुर	2233	2010	1742	26	1	27
मेघालय	2243	2229	946	98	133	231
मिजोरम	2108	2101	1585	87	8	95
नागालैंड	1658	1621	861	87	2	89
उड़ीसा	15571	15571	5813	1298	840	2138
पंजाब	5036	5033	295	503	25	528
राजस्थान	34224	34270	2735	1976	2292	4268
सिक्किम*	710	693	584	11	—	11
तमिलनाडू	13006	13033	2127	2176	490	2666
त्रिपुरा*	1049	1049	606	131	3	134
उत्तराखण्ड	5348	5672	3485	216	225	441
उत्तर प्रदेश*	24093	24170	1662	2801	494	3295
पश्चिमी बंगाल	8875	8684	1174	1799	22	1820
अन्य केन्द्र शासित क्षेत्र*	1095	1016	738	110	18	130
अखिल भारत 2009-10	328726	305611	70042	26171	16783	42954
अखिल भारत 2008-09	328726	305586	70034	26064	16798	42862

कृषि

भारत में 2009-10 (अ) में कुल क्षेत्र तथा उसका वर्गीकरण

संख्या 12.2 (जारी) (हज़ार हैक्टेयरों में)

	अन्य कृषि रहित भूमि जिस में परती भूमि शामिल नहीं परती भूमि					
	स्थाई चरागाहें तथा अन्य चराई भूमि	फुटकर वृक्षों, फसलों तथा उपवनों के अधीन भूमि	कृषि योग्य परन्तु बंजर भूमि	जोड़ (8+9+10)	परती भूमि	वर्तमान परती भूमि
	8	9	10	11	12	13
आंध्र प्रदेश	566	295	647	1508	1627	3361
अरुणाचल प्रदेश	18	38	64	120	70	40
असम*	160	196	77	432	50	79
बिहार	16	244	45	305	122	858
छत्तीसगढ़	859	1	351	1211	262	272
गोवा	1	1	53	54	—	12
गुजरात*	690	4	1979	2673	16	379
हरियाणा	28	12	29	70	5	133
हिमाचल प्रदेश*	1500	68	136	1704	18	60
जम्मू तथा कश्मीर	120	63	149	333	26	84
झारखण्ड	110	93	336	539	1045	1564
कर्नाटक	914	288	413	1615	484	1301
केरल	—	4	98	103	45	77
मध्य प्रदेश	1338	24	1147	2508	608	547
महाराष्ट्र*	1242	250	917	2409	1189	1373
मणीपुर	1	6	1	8	—	—
मेघालय	—	162	394	556	155	58
मिजोरम	5	39	7	51	181	66
नागालैंड	—	107	43	150	101	59
उड़ीसा	494	342	375	1211	229	606
पंजाब	4	5	3	11	4	37
राजस्थान	1697	17	4475	6190	2048	2055
सिक्किम*	—	8	3	11	4	5
तमिलनाडू	110	253	326	689	1542	1117
त्रिपुरा*	—	27	1	28	1	1
उत्तराखण्ड	198	383	309	891	80	34
उत्तर प्रदेश*	65	360	431	856	537	1232
पश्चिमी बंगाल	6	55	31	92	20	323
अन्य केन्द्र शासित क्षेत्र*	5	6	17	29	16	20
अखिल भारत 2009-10	10149	3351	12857	26356	10484	15753
अखिल भारत 2008-09	10177	3356	12752	26285	10286	14191

कृषि

भारत में 2009-10 (अ) में कुल क्षेत्र तथा उसका वर्गीकरण

संख्या 12.2 (समाप्त) (हज़ार हैक्टेयरों में)

राज्य	जोड़ (12+13) परती भूमि	बोया गया निवल क्षेत्र	काश्त योग्य क्षेत्र (खाना 9+10+14+15)	एक से अधिक बार बोया गया क्षेत्र	कुल बोया गया क्षेत्र (15+17)
	14	15	16	17	18
आंध्र प्रदेश	4987	9991	15921	2569	12560
अरुणाचल प्रदेश	110	212	424	64	276
असम	128	2811	3211	1289	4099
बिहार*	980	5332	6601	2159	7491
छत्तीसगढ़	535	4683	5570	878	5561
गोवा	12	132	197	29	160
गुजरात*	395	10302	12680	836	11138
हरियाणा	138	3550	3730	2801	6351
हिमाचल प्रदेश*	78	542	824	390	932
जम्मू तथा कश्मीर	110	735	1058	409	1145
झारखण्ड	2609	1250	4288	149	1399
कर्नाटक	1785	10404	12891	2469	12873
केरल	122	2079	2303	590	2669
मध्य प्रदेश	1155	14972	17298	6440	21411
महाराष्ट्र	2562	17401	21130	5211	22612
मणीपुर*	—	233	240	—	233
मेघालय	213	283	1052	53	336
मिजोरम	247	123	415	—	123
नागालैंड	160	361	671	126	486
उड़ीसा	835	5574	7126	3533	9107
पंजाब	40	4158	4206	3717	7875
राजस्थान	4103	16974	25569	4770	21745
सिक्किम*	9	77	98	67	144
तमिलनाडू	2659	4892	8131	680	5572
त्रिपुरा*	2	280	310	29	309
उत्तराखण्ड*	114	741	1548	425	1166
उत्तर प्रदेश	1769	16589	19148	8175	24764
पश्चिमी बंगाल	342	5256	5684	4274	9530
अन्य केन्द्र शासित क्षेत्र	36	84	141	43	128
अखिल भारत 2009-10	26236	140022	182466	52175	192197
अखिल भारत 2008-09	24478	141929	182514	53428	195357

अ- अनन्तिम प्राप्तिः- अर्थ तथा सांख्यिकीय सलाहकार, कृषि मंत्रालय, भारत सरकार।

नोटः- (i) आंकड़ों का पूर्णांकन करने के कारण जोड़ भिन्न हो सकते हैं।

*-सकल बोए गए क्षेत्र को अनुमानित करने में पुर्वानुमान आंकड़ों का प्रयोग किया गया है।

कृषि

हरियाणा में जिलावार तथा आकार श्रेणी अनुसार आप्रेशनल जोतों की संख्या तथा क्षेत्र : 2010-11 (अनन्तिम)

संख्या 12.3 (जारी) (क्षेत्र हैक्टेयरों में)

आकार श्रेणी (हैक्टेयरों में)	अम्बाला		पंचकूला		यमुनानगर		कुरुक्षेत्र	
	संख्या	क्षेत्र	संख्या	क्षेत्र	संख्या	क्षेत्र	संख्या	क्षेत्र
1	2	3	4	5	6	7	8	9
0.5 से नीचे	22,374	5,423	5,535	1,185	15,445	4,442	15,911	3,930
0.5—1.0	11,528	8,457	3,935	3,284	10,128	7,631	9,009	6,671
1.0—2.0	10,837	16,106	3,755	5,253	11,588	17,014	10,477	14,965
2.0—3.0	5,459	13,145	1,870	4,298	6,343	15,595	5,780	14,218
3.0—4.0	2,852	10,171	728	2,251	4,045	14,224	3,622	12,555
4.0—5.0	2,020	9,340	736	3,569	2,486	11,477	2,267	10,196
5.0—7.5	2,270	13,830	699	4,473	3,231	19,490	3,021	18,151
7.5—10.0	940	8,276	216	1,671	1,231	10,771	1,554	13,504
10.0—20.0	926	12,853	231	2,447	1,068	14,253	1,687	22,544
20.0 व ऊपर	145	5,204	102	2,916	205	5,996	623	27,080
जोड़	59,351	1,02,805	17,807	31,347	55,770	1,20,893	53,951	1,43,814
जोत का औसत आकार		1.73		1.76		2.17		2.67

कृषि

हरियाणा में जिलावार तथा आकार श्रेणी अनुसार आप्रेशनल जोतों की संख्या तथा क्षेत्र : 2010-11
(अनन्तिम)

संख्या 12.3 (जारी) (क्षेत्र हैक्टेयरों में)

आकार श्रेणी (हैक्टेयरों में)	कैथल		करनाल		पानीपत		सोनीपत		रोहतक	
	संख्या	क्षेत्र	संख्या	क्षेत्र	संख्या	क्षेत्र	संख्या	क्षेत्र	संख्या	क्षेत्र
	10	11	12	13	14	15	16	17	18	19
0.5 से नीचे	20,180	5,497	25,418	6,081	27,975	7,827	49,954	14,181	17,135	6,282
0.5—1.0	11,177	8,366	14,038	10,374	14,369	10,343	25,912	17,661	11,209	9,239
1.0—2.0	13,645	20,414	16,356	23,806	11,228	16,528	21,983	28,874	10,398	16,208
2.0—3.0	7,611	18,837	9,194	22,552	5,753	14,161	9,314	22,246	6,430	16,224
3.0—4.0	5,093	17,762	5,901	20,260	3,260	11,298	5,332	17,599	3,845	13,158
4.0—5.0	3,433	15,167	3,839	17,255	2,095	9,396	2,908	12,726	3,448	15,764
5.0—7.5	4,552	28,258	4,498	27,411	1,870	11,223	3,305	19,986	4,024	25,337
7.5—10.0	2,260	19,628	2,204	18,992	785	6,638	1,396	11,567	2,652	23,937
10.0—20.0	2,785	38,083	2,271	30,408	590	8,107	943	12,535	1,109	18,889
20.0 व ऊपर	737	24,884	714	31,177	147	5,634	166	6,342	292	10,996
जोड़	71,473	1,96,896	84,433	2,08,316	68,072	1,01,155	1,21,213	1,63,717	60,542	1,56,034
जोत का औसत आकार		2.75		2.47		1.49		1.35		2.58

कृषि

हरियाणा में जिलावार तथा आकार श्रेणी अनुसार आप्रेशनल जोतों की संख्या तथा क्षेत्र : 2010-11

(अनन्तिम)

संख्या 12.3 (जारी) (क्षेत्र हैक्टेयरों में)

आकार श्रेणी (हैक्टेयरों में)	झज्जर		फरीदाबाद		गुड़गांव		रिवाड़ी	
	संख्या	क्षेत्र	संख्या	क्षेत्र	संख्या	क्षेत्र	संख्या	क्षेत्र
	20	21	22	23	24	25	26	27
0.5 से नीचे	21,104	5,457	8,209	2,489	29,427	9,682	19,037	5,151
0.5—1.0	13,921	10,071	7,714	6,682	17,584	15,569	9,767	7,324
1.0—2.0	15,047	20,988	6,590	11,489	16,200	25,023	10,824	15,357
2.0—3.0	7,395	17,930	2,546	7,095	7,179	19,228	5,004	12,175
3.0—4.0	4,627	15,773	1,698	6,428	4,096	15,000	2,408	8,510
4.0—5.0	3,014	13,777	771	3,523	2,575	11,872	1,440	6,421
5.0—7.5	4,129	25,213	801	5,370	2,105	14,702	1,569	9,520
7.5—10.0	2,243	18,653	301	2,512	812	7,533	563	4,802
10.0—20.0	1,469	18,152	279	4,541	631	10,326	512	6,547
20.0 व ऊपर	254	6,844	114	4,397	133	5654	121	6,989
जोड़	73,203	1,52,858	29,023	54,526	80,742	1,34,589	51,245	82,796
जोत का औसत आकार		2.09		1.88		1.67		1.62

कृषि

हरियाणा में जिलावार तथा आकार श्रेणी अनुसार आप्रेशनल जोतों की संख्या तथा क्षेत्र : 2010-11
(अनन्तिम)

संख्या 12.3 (जारी) (क्षेत्र हैक्टेयरों में)

आकार श्रेणी (हैक्टेयरों में)	महेन्द्रगढ़		भिवानी		जीन्द		हिसार	
	संख्या	क्षेत्र	संख्या	क्षेत्र	संख्या	क्षेत्र	संख्या	क्षेत्र
	28	29	30	31	32	33	34	35
0.5 से नीचे	34,959	10,407	21,720	5,911	26,660	6,320	30,536	8,846
0.5—1.0	14,616	11,338	13,500	10,011	16,633	10,862	22,388	18,330
1.0—2.0	9,552	13,605	12,761	17,019	17,337	22,710	27,150	41,976
2.0—3.0	7,450	18,642	6,672	15,716	8,933	20,108	17,792	45,751
3.0—4.0	3,616	12,548	4,179	13,834	4,763	16,397	11,583	40,721
4.0—5.0	2,056	9,090	2,722	11,253	3,015	13,398	7,399	33,599
5.0—7.5	2,097	12,553	2,946	16,502	3,705	22,517	9,740	60,256
7.5—10.0	877	7,342	1,276	10,470	1,465	12,808	5,290	46,152
10.0—20.0	723	9,802	1,055	13,864	1,431	18,487	5,789	78,851
20.0 व ऊपर	221	7,535	197	6,530	296	9,729	1,435	49,610
जोड़	76,167	1,12,862	67,028	1,21,110	84,238	1,53,336	1,39,102	4,24,092
जोत का औसत आकार		1.48		1.81		1.82		3.05

कृषि

हरियाणा में जिलावार तथा आकार श्रेणी अनुसार आप्रेशनल जोतों की संख्या तथा क्षेत्र : 2010-11
(अनन्तिम)

संख्या 12.3 (क्षेत्र हैक्टेयरों में)

आकार श्रेणी (हैक्टेयरों में)	सिरसा		फतेहाबाद		जोड़	
	संख्या	क्षेत्र	संख्या	क्षेत्र	संख्या	क्षेत्र
	36	37	38	39	40	41
0.5 से नीचे	21,493	6,404	21,423	8,106	19,317	5,294
0.5—1.0	16,295	12,632	15,033	12,440	14,770	10,227
1.0—2.0	18,516	27,184	22,396	37,389	20,620	29,680
2.0—3.0	10,871	26,794	14,235	39,143	11,577	28,641
3.0—4.0	7,431	25,783	8,962	33,101	7,406	25,144
4.0—5.0	5,034	22,790	6,454	30,403	4,814	21,574
5.0—7.5	5,558	35,399	7,597	49,247	6,290	37,354
7.5—10.0	3,335	27,391	3,811	34,953	2,922	24,676
10.0—20.0	3,159	40,785	3,816	61,569	2,330	27,609
20.0 व ऊपर	587	15,624	801	33,845	367	10,265
जोड़	92,279	2,40,786	1,04,528	3,40,196	90,413	2,20,464
जोत का औसत आकार		2.61		3.25		2.44

प्राप्ति स्थान : कृषि गणना, 2010-2011

कृषि

हरियाणा में जिलावार तथा आकार श्रेणी अनुसार आप्रेशनल जोतों की संख्या तथा क्षेत्र : 2010-11

(अनन्तिम)

संख्या 12.3 (समाप्त) (क्षेत्र हैक्टेयरों में)

आकार श्रेणी (हैक्टेयरों में)	सिरसा		जोड़	
	संख्या	क्षेत्र	संख्या	क्षेत्र
	42	43	44	45
0.5 से नीचे	29,603	7,989	4,83,415	1,36,901
0.5—1.0	21,201	16,059	2,94,727	2,23,573
1.0—2.0	27,558	41,113	3,14,818	4,62,703
2.0—3.0	17,551	44,849	1,74,959	4,37,349
3.0—4.0	13,422	44,607	1,08,869	3,77,124
4.0—5.0	8,270	37,007	70,796	3,19,595
5.0—7.5	9,240	57,081	83,247	5,13,873
7.5—10.0	4,518	39,691	40,651	3,51,967
10.0—20.0	4,284	58,032	37,088	5,08,686
20.0 व ऊपर	1,084	36,584	8,741	3,13,833
जोड़	1,36,731	3,83,012	16,17,311	36,45,605
जोत का औसत आकार		2.80		2.25

प्राप्ति स्थान : कृषि गणना, 2010-2011

कृषि

हरियाणा में स्वामित्व तथा आकार की श्रेणी अनुसार जोतों की संख्या तथा क्षेत्र : 2010-2011*
(सभी जोतें)

संख्या 12.4 (क्षेत्र हैक्टेयर में)

आकार श्रेणी (हैक्टेयर में)	व्यक्तिगत जोतें		संयुक्त जोतें		संस्थागत जोतें		कुल जोतें	
	संख्या	क्षेत्र	संख्या	क्षेत्र	संख्या	क्षेत्र	संख्या	क्षेत्र
1	2	3	4	5	6	7	8	9
0.5 से नीचे	1,81,401	51,094	2,98,369	84,862	3,645	945	4,83,415	1,36,901
0.5—1.0	1,07,480	81,831	1,85,031	1,40,053	2,216	1,690	2,94,727	2,23,573
1.0—2.0	1,08,831	1,64,083	2,03,575	2,95,054	2,412	3,567	3,14,818	4,62,703
2.0—3.0	57,657	1,45,596	1,15,916	2,88,392	1,386	3,361	1,74,959	4,37,349
3.0—4.0	31,616	1,10,994	76,320	2,62,885	933	3,245	1,08,869	3,77,124
4.0—5.0	19,162	86,466	50,808	2,29,474	826	3,654	70,796	3,19,595
5.0—7.5	16,340	1,00,786	65,623	4,05,071	1,284	8,016	83,247	5,13,873
7.5—10.0	5,721	50,230	33,996	2,93,698	934	8,038	40,651	3,51,967
10.0—20.0	2,532	32,960	32,745	4,49,807	1,811	25,920	37,088	5,08,686
20.0 व ऊपर	320	8,660	6,656	2,05,701	1,765	99,472	8,741	3,13,833
जोड़	5,31,060	8,32,700	10,69,039	26,54,997	17,212	1,57,908	16,17,311	36,45,605

प्राप्ति स्थान : कृषि गणना, 2010-2011.

* अनन्तिम

कृषि

हरियाणा में स्वामित्व तथा आकार की श्रेणी अनुसार जोतों की संख्या तथा क्षेत्र : 2010-2011* (केवल अनुसूचित जातियों से सम्बन्धित)

संख्या 12.4 (ए) (क्षेत्र हैक्टेयर में)

आकार श्रेणी (हैक्टेयर में)	व्यक्तिगत जोतें		संयुक्त जोतें		संस्थागत जोतें		कुल जोतें	
	क्षेत्र	संख्या	क्षेत्र	संख्या	क्षेत्र	क्षेत्र	संख्या	क्षेत्र
1	2	3	4	5	6	7	8	9
0.5 से नीचे	4,983	1,351	3,717	1,190	—	—	8,700	2,541
0.5—1.0	2,900	2,120	3,626	2,703	—	—	6,526	4,824
1.0—2.0	2,639	3,870	4,159	6,190	—	—	6,798	10,059
2.0—3.0	941	2,244	2,278	5,548	—	—	3,219	7,792
3.0—4.0	382	1,288	1,584	5,409	—	—	1,966	6,697
4.0—5.0	194	872	563	2,495	—	—	757	3,367
5.0—7.5	115	682	514	3,227	—	—	629	3,909
7.5—10.0	41	341	253	2,251	—	—	294	2,592
10.0—20.0	9	109	112	1,426	—	—	121	1,535
20.0 व ऊपर	1	22	4	87	—	—	5	109
जोड़	**12,205**	**12,899**	**16,810**	**30,526**	—	—	**29,015**	**43,425**

प्राप्ति स्थान : कृषि गणना, 2010-2011.

* अनन्तिम

कृषि

हरियाणा में राज्यवार जोतों की संख्या तथा क्षेत्रफल : 2010-2011

संख्या 12.5

राज्य	संख्या (000)	कुल की प्रतिशतता	क्षेत्र (000 हैक्टेयर)	कुल की प्रतिशतता	जोतों का औसत आकार (हैक्टेयर)
1	2	3	4	5	6
आंध्र प्रदेश	13175	9.56	14293	8.98	1.08
अरुणाचल प्रदेश	109	0.08	384	0.24	3.51
असम	2720	1.98	2999	1.88	1.10
बिहार	16191	11.75	6388	4.01	0.39
दिल्ली	20	0.02	30	0.02	1.45
झारखंड	2709	1.97	3165	1.99	1.17
गोवा	58	0.04	53	0.03	0.93
गुजरात	4738	3.44	9979	6.27	2.11
हरियाणा	1617	1.17	3646	2.29	2.25
कर्नाटक	7832	5.69	12161	7.64	1.55
मध्य प्रदेश	8872	6.44	15836	9.95	1.78
छत्तीसगढ़	3746	2.72	5084	3.19	1.36
महाराष्ट्र	13699	9.94	19842	12.47	1.45
राजस्थान	6888	5.00	21136	13.28	3.07
तमिलनाडू	8118	5.89	6488	4.08	0.80
उत्तर प्रदेश	22929	16.64	17089	10.74	0.75
उत्तराखंड	913	0.66	816	0.51	0.89
केरल	6831	4.96	1511	0.95	0.22
उड़ीसा	4667	3.39	4862	3.05	1.04
मेघालय	209	0.15	287	0.18	1.37
पश्चिमी बंगाल	7123	5.17	5509	3.46	0.77
हिमाचल प्रदेश	961	0.70	955	0.60	0.99
त्रिपुरा	552	0.40	286	0.18	0.52
मणीपुर	151	0.11	172	0.11	1.14
मिजोरम	92	0.07	105	0.07	1.14
नागालैंड	178	0.13	1066	0.67	5.99
पंजाब	1053	0.77	3967	2.49	3.77
जम्मू तथा कश्मीर	1449	1.05	895	0.56	0.62
सिक्किम	75	0.05	107	0.07	1.42
प्रशासित क्षेत्र	79	0.05	71	0.04	0.97
अखिल भारत	137757	100.00	159180	100.00	1.16

अ – अनन्तिम

प्राप्ति स्थान : भारत की कृषि गणना रिपोर्ट, 2010-11.

नोट : आंकडों को पूर्णांकन करने के कारण कुल जोड़ भिन्न हो सकते हैं।

कृषि

हरियाणा में वर्ष 2011-12 के लिये अनाज का क्षेत्र तथा उत्पादन

संख्या 12.6

फसल	क्षेत्र (हजार हैक्टेयर)				उत्पादन (हजार टन)			
	2011-12	2010-11	कालम 3 पर कालम 2 में वृद्धि (+) या कमी (-)		2011-12	2010-11	कालम 7 पर कालम 6 में वृद्धि (+) या कमी (-)	
			पूर्ण	प्रतिशत			पूर्ण	प्रतिशत
1	2	3	4	5	6	7	8	9
खाद्यान्न-								
चावल	1235	1245	(-)10	(-)0.8	3759	3472	287	8.3
ज्वार	65	72	(-)7	(-)9.7	33	36	(-)3	(-)8.3
बाजरा	577	661	(-)84	(-)12.7	1177	1185	(-)8	(-)0.7
मक्की	9	10	(-)1	(-)10.0	24	19	5	26.3
गेहूँ	2522	2515	7	0.3	13069	11630	1439	12.4
जौं	42	37	5	13.5	153	129	24	19.6
अन्य	—	—	—	—	—	—	—	—
कुल खाद्यान्न	4450	4540	(-)90	(-)2.0	18215	16471	1744	10.6
दालें								
चना	79	112	(-)33	(-)29.5	72.0	110.0	(-)38.0	(-)34.5
माश	2	2	—	—	0.8	0.7	0.1	14.3
मूंग	15	25	(-)10	(-)40.0	7.0	12.7	(-)5.7	(-)46.2
मसर	6	5	1	20.0	6.0	5.0	1.0	20.0
अन्य दालें	22	30	(-)8	(-)26.7	21.0	30.0	(-)9.0	(-)30.0
कुल दालें	124	174	(-)50	(-)28.7	106.8	158.4	(-)51.6	(-)32.3
कुल अनाज	4574	4714	(-)140	(-)3.0	18321.8	16629.4	1692.4	10.2

प्राप्ति स्थान : कृषि निदेशक, हरियाणा।

नोट :- 2011-12 के आंकड़े अनन्तिम है

कृषि

हरियाणा में मुख्य फसलों के अधीन क्षेत्र, उत्पादन तथा प्रति हैक्टेयर औसत उपज

(क्षेत्रफल 000 हैक्टेयरों में, उत्पादन 000 टनों में तथा औसत उपज किलोग्राम/हैक्टेयर में)

संख्या 12.7 (जारी)

वर्ष/जिला	अनाज (खाद्यान्न)					
	चावल			ज्वार		
	ए	पी	वाई	ए	पी	वाई
1	2	3	4	5	6	7
1966-67	192.0	223	1,161	270.0	49	181
1970-71	269.2	460	1,697	207.3	57	277
1975-76	303.5	625	2,063	162.7	35	216
1980-81	483.9	1,259	2,606	136.9	48	354
1985-86	584.0	1,633	2,797	115.6	28	244
1990-91	661.2	1,834	2,775	129.4	65	497
1995-96	830.0	1,847	2,225	126.1	26	238
2000-01	1,054.3	2,695	2,557	109.4	23	208
2005-06	1,046.6	3194	3,051	89.2	26	272
2009-10	1,206.4	3,628	3,008	77.7	39	500
2010-11*	1,243.3	3,465	2,788	70.8	38	535
अम्बाला	81.9	282	3,433	—	—	—
पंचकूला	9.1	30	3,325	0.7	1	535
यमुनानगर	74.6	244	3,294	—	—	—
कुरुक्षेत्र	119.8	383	3,195	—	—	—
कैथल	158.7	436	2,743	@	—	—
करनाल	172.7	461	2,665	@	—	—
पानीपत	76.9	174	2,255	@	—	—
सोनीपत	93.7	202	2,152	9.5	5	535
रोहतक	39.3	59	1,502	20.0	10	535
झज्जर	31.0	62	2,014	15.4	8	535
फरीदाबाद	9.5	18	2,051	1.9	1	535
पलवल	33.1	91	2,752	9.2	5	535
गुड़गांव	5.2	14	2,726	0.7	1	535
मेवात	6.2	17	2,789	12.4	6	535
रिवाड़ी	2.7	8	2,726	1.0	1	535
महेन्द्रगढ़	@	—	—	@	—	—
भिवानी	21.3	44	2,104	—	—	—
जीन्द	113.9	284	2,487	@	—	—
हिसार	44.7	113	2,504	—	—	—
फतेहाबाद	87.6	348	3,952	—	—	—
सिरसा	61.4	195	3,190	—	—	—

कृषि

हरियाणा में मुख्य फसलों के अधीन क्षेत्र, उत्पादन तथा प्रति हैक्टेयर औसत उपज
(क्षेत्रफल 000 हैक्टेयरों में, उत्पादन 000 टनों में तथा औसत उपज किलोग्राम/हैक्टेयर में)

संख्या 12.7 (जारी)

वर्ष/जिला	अनाज (खाद्यान्न)											
	बाजरा			मक्की			गेहूँ			जौं		
	ए	पी	वाई	ए	पी	वाई	ए	पी	वाई	ए	पी	वाई
	8	9	10	11	12	13	14	15	16	17	18	19
1966-67	893.0	373	418	87.0	86	988	743.0	1,059	1,425	182.0	239	1,313
1970-71	879.6	826	939	114.4	130	1,142	1,129.3	2,342	2,074	108.6	124	1,150
1975-76	1,005.6	608	605	138.7	171	1,230	1,226.0	2,428	1,980	177.1	221	1,258
1980-81	870.3	474	544	71.3	81	1,134	1,479.0	3,490	2,360	124.5	181	1,451
1985-86	649.5	315	487	54.9	64	1,252	1,701.3	5,260	3,094	87.7	160	1,802
1990-91	608.6	526	864	34.8	49	1,414	1,850.1	6,436	3,479	50.5	107	2,092
1995-96	575.2	409	711	26.0	48	1,827	1,972.1	7291	3,697	40.6	100	2,507
2000-01	608.3	656	1,079	15.4	34	2,267	2,354.8	9,669	4,106	44.1	118	2,682
2005-06	631.7	706	1,117	17.5	36	2,118	2,302.7	8,853	3,844	28.2	79	2,821
2009-10	583.8	930	1,592	12.2	26	2,167	2,487.7	10,488	4,215	42.1	137	3,262
2010-11*	659.6	1,183	1,792	9.6	19	1,900	2,504.0	11,578	4,624	37.3	130	3,514
अम्बाला	0.4	—	—	1.5	2	2,146	86.8	314	3,608	@	—	—
पंचकूला	1.3	2	1,792	5.5	10	1,663	16.3	42	2,640	@	—	—
यमुनानगर	0.9	2	1,772	0.9	3	2,571	83.4	378	4,557	@	—	—
कुरुक्षेत्र	@	—	—	@	—	—	114.2	510	4,472	@	—	—
कैथल	9.2	14	1,561	@	—	—	177.6	835	4,720	@	—	—
करनाल	0.4	—	2,351	0.3	—	—	170.8	760	4,447	@	—	—
पानीपत	0.5	2	1,792	@	—	—	86.6	399	4,584	0.1	—	—
सोनीपत	13.3	24	1,818	0.5	2	1,900	143.7	669	4,643	0.1	—	—
रोहतक	22.8	32	1,408	0.7	2	1,900	101.6	464	4,552	1.5	3	2,962
झज्जर	45.6	78	1,685	@	—	—	101.0	455	4,508	2.6	11	3,567
फरीदाबाद	4.4	5	1,368	@	—	—	31.7	145	4,545	0.3	@	3,505
पलवल	8.4	15	1,818	@	—	—	97.6	449	4,631	1.0	3	3,200
गुड़गांव	34.0	65	1,899	@	—	—	50.8	240	4,712	1.3	4	4,388
मेवात	26.6	38	1,414	—	—	—	72.2	306	4,246	0.9	3	3,479
रिवाड़ी	66.7	126	1,879	—	—	—	50.5	243	4,858	1.3	4	3,789
महेन्द्रगढ़	111.7	200	1,782	—	—	—	46.0	213	4,639	0.9	3	3,000
भिवानी	200.0	326	1,632	0.1	—	—	159.0	710	4,465	9.9	32	3,197
जीन्द	43.2	89	2,061	—	—	—	215.8	982	4,545	0.6	3	3,154
हिसार	56.8	127	2,237	0.1	—	—	221.8	1,026	4,622	5.7	22	3,698
फतेहाबाद	7.9	19	2,407	@	—	—	186.6	950	5,081	3.6	15	3,818
सिरसा	5.5	19	3,159	—	—	—	290.0	1,488	5,130	7.5	27	3,852

कृषि

हरियाणा में मुख्य फसलों के अधीन क्षेत्र, उत्पादन तथा प्रति हैक्टेयर औसत उपज
(क्षेत्रफल 000 हैक्टेयरों में, उत्पादन 000 टनों में तथा औसत उपज किलोग्राम/हैक्टेयर में)

संख्या 12.7 (जारी)

वर्ष/जिला	अनाज (खाद्यान्न)					
	अन्य खाद्यान्न			कुल खाद्यान्न		
	ए	पी	वाई	ए	पी	वाई
1	20	21	22	23	24	25
1966-67	3.0	@	. .	2,370.0	2,029	. .
1970-71	0.4	@	. .	2,708.8	3,939	. .
1975-76	3.7	@	. .	3,017.3	4,088	. .
1980-81	1.8	@	. .	3,167.7	5,533	. .
1985-86	4.1	—	. .	3,197.1	7,460	. .
1990-91	2.7	—	. .	3,337.3	9,017	. .
1995-96	0.7	—	. .	3,570.7	9,721	. .
2000-01	0.2	—	. .	4,186.5	13,195	. .
2005-06	0.2	—	. .	4,116.1	12,894	. .
2009-10	—	—	..	4,410.0	15,248	. .
2010-11*	0.5	—	..	4,524.6	16,413	. .
अम्बाला	@	—	..	170.6	598	. .
पंचकूला	@	—	..	32.9	85	. .
यमुनानगर	0.1	—	..	159.9	627	. .
कुरुक्षेत्र	0.1	—	..	234.1	893	. .
कैथल	—	—	..	345.4	1,285	. .
करनाल	0.1	—	..	344.3	1,221	. .
पानीपत	—	—	..	164.0	575	. .
सोनीपत	—	—	..	260.8	902	. .
रोहतक	—	—	..	185.9	570	. .
झज्जर	—	—	..	195.6	614	. .
फरीदाबाद	0.1	—	..	47.9	169	. .
पलवल	—	—	..	149.2	563	. .
गुड़गांव	—	—	..	92.0	324	. .
मेवात	—	—	..	118.3	370	. .
रिवाड़ी	—	—	..	122.2	382	. .
महेन्द्रगढ़	—	—	..	158.6	416	. .
भिवानी	—	—	..	390.2	1,112	. .
जीन्द	0.1	—	..	373.6	1,358	. .
हिसार	—	—	..	329.1	1,288	. .
फतेहाबाद	—	—	..	285.7	1,332	. .
सिरसा	—	—	..	364.3	1,729	. .

कृषि

हरियाणा में मुख्य फसलों के अधीन क्षेत्र, उत्पादन तथा प्रति हैक्टेयर औसत उपज
(क्षेत्रफल 000 हैक्टेयरों में, उत्पादन 000 टनों में तथा औसत उपज किलोग्राम/हैक्टेयर में)

संख्या 12.7 (जारी)

वर्ष/जिला	अनाज (खाद्यान्न)											
	चना			माश			माश			मसर		
	ए	पी	वाई	ए	पी	वाई	ए	पी	वाई	ए	पी	वाई
1	26	27	28	29	30	31	32	33	34	35	36	37
1966-67	1,062.0	531.0	500	7.9	2.8	353	13.6	4.7	343	35.1	12.4	355
1970-71	1,063.2	789.0	742	8.9	3.7	415	22.5	9.4	411	26.8	10.8	403
1975-76	1,106.2	907.0	820	8.5	5.1	597	17.2	12.1	703	25.6	11.9	463
1980-81	721.9	455.0	629	12.5	7.6	606	4.1	2.9	713	27.4	13.1	478
1985-86	760.9	625.0	821	5.8	3.8	692	4.2	3.1	727	26.1	13.8	529
1990-91	649.3	469.0	722	3.4	1.3	376	10.7	5.8	483	18.3	10.8	587
1995-96	376.7	381.0	1,010	2.3	1.1	474	7.0	3.1	444	10.4	7.2	692
2000-01	124.5	80.0	640	1.5	0.3	148	5.3	1.2	226	6.5	5.2	798
2005-06	129.8	72.0	554	2.5	0.9	370	17.9	7.7	431	5.2	3.9	741
2009-10	84.1	62.0	735	3.0	1.1	371	14.9	6.6	400	4.7	3.6	761
2010-11*	111.5	110.0	982	1.4	0.5	357	26.0	11.9	468	3.7	3.3	901
अम्बाला	0.1	—	—	0.7	0.2	300	@	@	250	0.8	0.7	854
पंचकूला	0.3	—	—	0.2	0.1	308	—	—	—	0.2	0.2	870
यमुनानगर	0.1	—	—	—	—	—	—	—	—	1.1	1.1	981
कुरुक्षेत्र	0.1	—	—	0.1	@	450	@	@	550	0.3	0.4	1,350
कैथल	0.1	—	—	@	@	600	@	@	550	0.1	0.2	1,346
करनाल	0.1	—	—	0.4	0.2	500	@	@	550	0.3	0.3	1,104
पानीपत	@	—	—	@	@	550	@	@	500	@	@	1,160
सोनीपत	@	—	—	—	—	—	0.2	0.1	537	—	—	—
रोहतक	1.0	1.0	1,028	@	@	300	0.1	@	462	—	—	—
झज्जर	0.5	1.0	1,245	—	—	—	0.1	@	385	—	—	—
फरीदाबाद	@	—	—	@	@	500	0.3	0.2	594	—	—	—
पलवल	@	—	—	@	@	625	0.1	@	473	@	@	850
गुड़गांव	@	—	—	—	—	—	@	@	600	@	@	750
मेवात	0.4	1.0	1,1.82	@	@	350	0.6	0.1	200	0.9	0.4	512
रिवाड़ी	0.1	—	—	@	@	400	@	@	308	—	—	—
महेन्द्रगढ़	11.1	12.0	1,066	—	—	—	0.3	0.1	424	—	—	—
भिवानी	67.9	66.0	971	—	—	—	5.2	2.3	437	@	@	750
जीन्द	0.2	@	982	—	—	—	@	@	467	@	@	1,250
हिसार	19.1	17.0	901	@	@	500	15.4	7.1	461	@	@	1,350
फतेहाबाद	0.7	1.0	1,463	—	—	—	1.1	0.6	551	@	@	1,350
सिरसा	9.7	11.0	1,102	—	—	—	2.6	1.4	545	@	@	850

कृषि

हरियाणा में मुख्य फसलों के अधीन क्षेत्र, उत्पादन तथा प्रति हैक्टेयर औसत उपज
(क्षेत्रफल 000 हैक्टेयरों में, उत्पादन 000 टनों में तथा औसत उपज किलोग्राम/हैक्टेयर में)

संख्या 12.7 (जारी)

वर्ष/जिला	अनाज (खाद्यान्न)					
	अन्य दालें			कुल दालें		
	ए	पी	वाई	ए	पी	वाई
1	38	39	40	41	42	43
1966-67	31.0	12.0	. .	1,150.0	563.0	. .
1970-71	37.5	18.9	. .	1,158.9	832.0	. .
1975-76	36.4	15.9	. .	1,193.9	952.0	. .
1980-81	28.9	23.9	. .	794.8	502.5	. .
1985-86	49.3	40.9	. .	846.3	686.6	. .
1990-91	60.3	54.8	. .	742.0	541.7	. .
1995-96	53.4	58.3	. .	449.8	450.7	. .
2000-01	19.2	13.1	. .	157.0	99.8	. .
2005-06	39.9	27.3	. .	195.3	111.8	. .
2009-10	24.9	24.0	. .	131.6	97.3	. .
2010-11*	33.0	27.4	. .	175.6	153.1	. .
अम्बाला	—	—	. .	1.5	0.9	. .
पंचकूला	0.4	0.1	. .	1.0	0.4	. .
यमुनानगर	0.5	—	. .	1.7	1.1	. .
कुरुक्षेत्र	0.2	0.3	. .	0.7	0.7	. .
कैथल	—	—	. .	0.3	0.2	. .
करनाल	0.4	0.5	. .	1.2	1.0	. .
पानीपत	0.5	0.6	. .	0.6	0.6	. .
सोनीपत	2.8	2.8	. .	3.0	2.9	. .
रोहतक	7.0	8.0	. .	8.1	9.0	. .
झज्जर	5.1	5.4	. .	5.7	6.4	. .
फरीदाबाद	0.5	—	. .	0.8	0.2	. .
पलवल	1.0	1.1	. .	1.1	1.1	. .
गुड़गांव	0.9	0.8	. .	0.9	0.8	. .
मेवात	—	—	. .	1.9	1.5	. .
रिवाड़ी	2.1	1.2	. .	2.2	1.2	. .
महेन्द्रगढ़	0.7	0.6	. .	12.1	12.7	. .
भिवानी	6.7	3.6	. .	79.8	71.9	. .
जीन्द	0.9	1.0	. .	1.1	1.0	. .
हिसार	1.7	0.7	. .	36.1	24.8	. .
फतेहाबाद	0.4	0.3	. .	2.2	1.9	. .
सिरसा	1.2	0.4	. .	13.6	12.8	. .

कृषि

हरियाणा में मुख्य फसलों के अधीन क्षेत्र, उत्पादन तथा प्रति हैक्टेयर औसत उपज
(क्षेत्रफल 000 हैक्टेयरों में, उत्पादन 000 टनों में तथा औसत उपज किलोग्राम/हैक्टेयर में)

संख्या 12.7 (जारी)

वर्ष/जिला	तेल बीज											
	कुल अनाज (खाद्यान्न व दालें)			मूंगफली			तिल			तोरिया, तारामीरा तथा सरसों		
	ए	पी	वाई	ए	पी	वाई	ए	पी	वाई	ए	पी	वाई
1	44	45	46	47	48	49	50	51	52	53	54	55
1966-67	3,520.0	2,592.0	. .	11.1	11.0	998	1.7	0.5	320	198.0	80.0	404
1970-71	3,867.7	4,771.0	. .	10.4	8.9	854	1.8	0.6	347	129.8	89.0	678
1975-76	4,211.2	5,040.0	. .	11.3	12.2	1,082	4.8	2.0	405	136.7	65.0	471
1980-81	3,962.5	6,035.5	. .	6.2	7.8	1,253	3.7	1.6	430	299.6	178.0	634
1985-86	4,043.4	8,146.6	. .	10.4	9.1	870	6.2	2.6	414	363.0	276.0	798
1990-91	4,079.3	9,558.7	. .	2.6	1.9	771	6.1	2.0	331	473.8	634.0	1,338
1995-96	4,020.5	1,0171.7	. .	2.5	1.9	757	3.8	1.0	265	574.6	729.0	. .
2000-01	4,343.5	13,294.8	. .	0.3	0.2	688	3.5	1.0	295	408.8	560.0	1,369
2005-06	4,311.4	13,005.8	. .	3.8	2.9	764	4.0	1.4	352	707.8	792.8	1,117
2009-10	4,541.6	15,345.3	. .	1.7	1.6	927	3.0	1.2	365	511.1	847.0	1,657
2010-11*	4,700.2	16,566.1	. .	2.3	2.4	1,039	3.3	1.4	430	509.7	953.0	1,852
अम्बाला	172.1	598.9	. .	—	—	—	—	—	—	1.2	4.0	1,844
पंचकूला	33.9	85.4	. .	@	0.1	900	@	—	—	1.4	2.0	1,820
यमुनानगर	161.6	628.1	. .	@	—	810	0.1	@	340	2.4	4.0	1,868
कुरुक्षेत्र	234.8	893.7	. .	—	—	—	—	—	—	1.0	2.0	1,868
कैथल	345.7	1,285.2	. .	—	—	—	@	@	450	0.7	2.0	1,868
करनाल	345.5	1,222.0	. .	—	—	—	0.3	0.2	500	0.9	2.0	1,868
पानीपत	164.6	575.6	. .	—	—	—	@	@	400	0.9	2.0	1,868
सोनीपत	263.8	904.9	. .	—	—	—	@	@	450	2.7	5.0	1,535
रोहतक	194.0	579.0	. .	—	—	—	0.1	@	333	13.7	22.0	1,604
झज्जर	201.3	620.4	. .	0.1	0.1	993	@	@	428	27.1	48.0	1,795
फरीदाबाद	48.7	169.2	. .	@	—	—	0..2	0.1	432	0.9	2.0	1,625
पलवल	150.3	564.1	. .	—	—	—	0.1	@	418	3.4	6.0	2,019
गुड़गांव	92.9	324.8	. .	@	@	400	0.4	0.1	351	12.2	22.0	1,868
मेवात	120.2	371.5	. .	—	—	—	0.4	@	250	23.4	42.0	1,845
रिवाड़ी	124.4	383.2	. .	0.1	@	448	0.3	0.1	273	62.4	125.0	1,979
महेन्द्रगढ़	170.7	428.7	. .	0.1	0.1	700	@	@	382	89.6	171.0	1,902
भिवानी	470.0	1,183.9	. .	@	—	700	0.8	0.3	330	137.9	238.0	1,727
जीन्द	374.7	1,359.0	. .	—	—	—	0.1	@	402	4.9	9.0	1,711
हिसार	365.2	1,312.8	. .	0.4	0.4	1,100	0.3	0.2	508	70.2	141.0	2,014
फतेहाबाद	287.9	1,333.9	. .	0.8	0.8	1,086	@	0.3	521	10.3	21.0	2,126
सिरसा	377.9	1,741.8	. .	0.8	0.9	1,094	0.2	0.1	570	42.5	83.0	1,982

कृषि

हरियाणा में मुख्य फसलों के अधीन क्षेत्र, उत्पादन तथा प्रति हैक्टेयर औसत उपज
(क्षेत्रफल 000 हैक्टेयरों में, उत्पादन 000 टनों में तथा औसत उपज किलोग्राम/हैक्टेयर में)

संख्या 12.7 (जारी)

वर्ष/जिला	तेल बीज					
	अलसी			अन्य तेल बीज		
	ए	पी	वाई	ए	पी	वाई
1	56	57	58	59	60	61
1966-67	0.6	0.2	. .	0.6	0.3	. .
1970-71	0.5	0.3	. .	0.1	. .	. .
1975-76	0.4	0.2	. .	0.3	. .	. .
1980-81	0.4	0.1	. .	1.3	. .	. .
1985-86	0.3	0.1	487	0.2	. .	. .
1990-91	0.1	0.1	808	5.9	. .	. .
1995-96	@	—	—	30.5	51.2	. .
2000-01	@	—	—	1.4	1.6	. .
2005-06	@	—	—	20.2	25.0	. .
2009-10	—	—	—	7.2	12.2	. .
2010-11*	—	—	—	5.9	8.1	
अम्बाला	—	—	—	0.4	0.7	. .
पंचकूला	—	—	—	—	—	. .
यमुनानगर	—	—	—	0.3	0.6	. .
कुरुक्षेत्र	—	—	—	3.2	6.1	. .
कैथल	—	—	—	0.1	—	. .
करनाल	—	—	—	—	—	. .
पानीपत	—	—	—	—	—	. .
सोनीपत	—	—	—	—	—	. .
रोहतक	—	—	—	—	—	. .
झज्जर	—	—	—	0.1	—	. .
फरीदाबाद	—	—	—	—	—	. .
पलवल	—	—	—	—	—	. .
गुड़गांव	—	—	—	—	—	. .
मेवात	—	—	—	—	—	. .
रिवाड़ी	—	—	—	—	—	. .
महेन्द्रगढ़	—	—	—	—	—	. .
भिवानी	—	—	—	—	—	. .
जीन्द	—	—	—	—	—	. .
हिसार	—	—	—	0.3	0.1	. .
फतेहाबाद	—	—	—	0.2	—	. .
सिरसा	—	—	—	1.3	0.6	. .

LAND UTILISATION IN HARYANA 2010-11 (Percent)

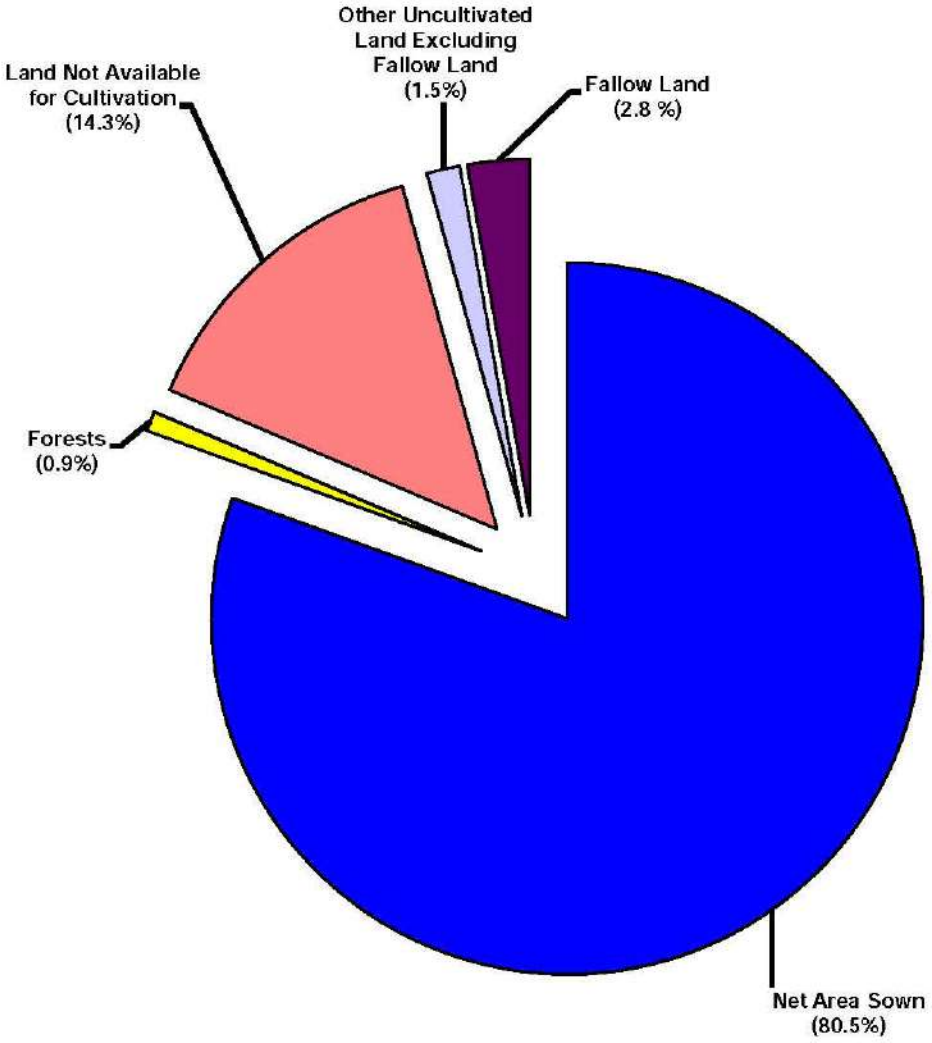

PRODUCTION OF FOODGRAINS IN HARYANA
(In Lakh Tonnes)

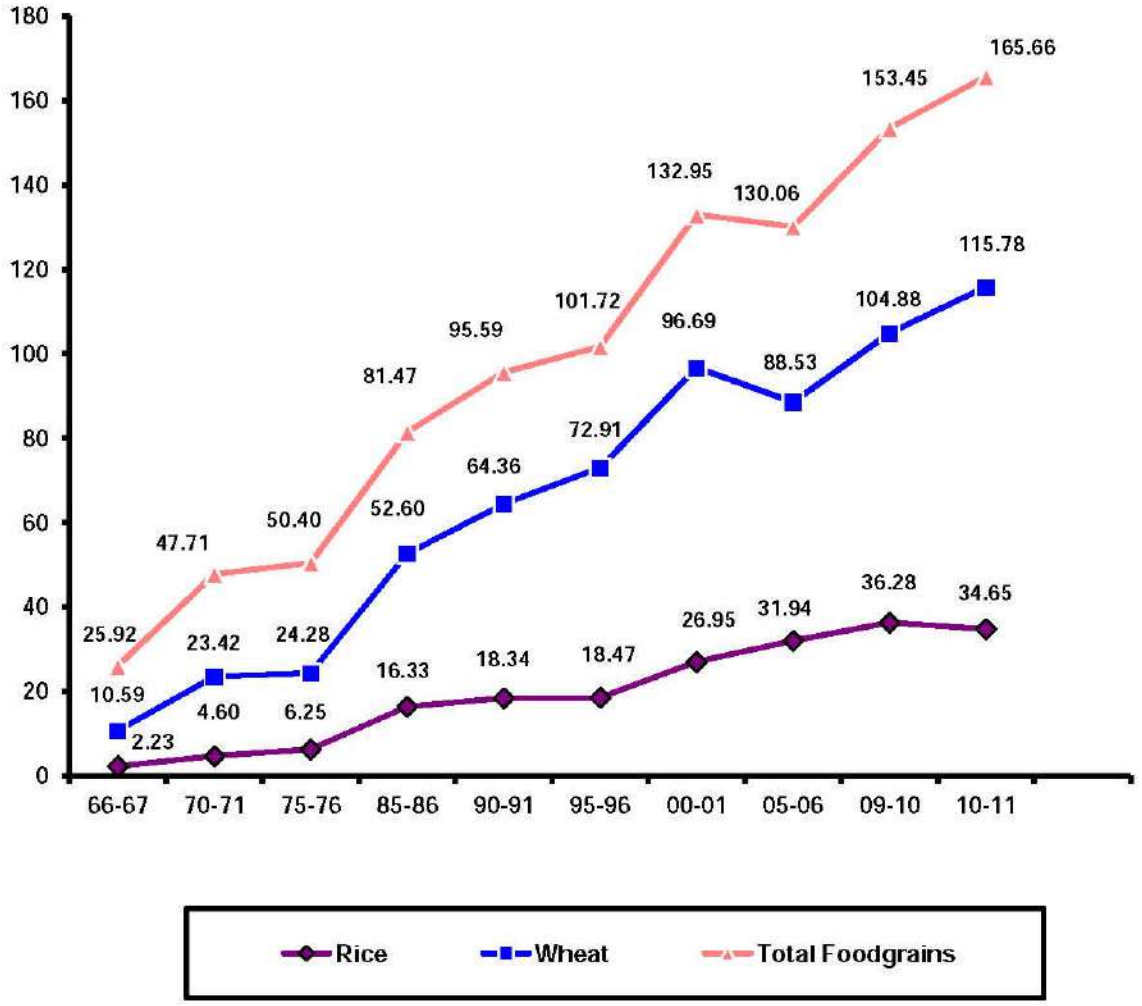

PRODUCTION OF SUGARCANE (GUR), OILSEEDS AND COTTON (LINT) IN HARYANA

(000 Tonnes/000 Bales of 170 Kg. Each)

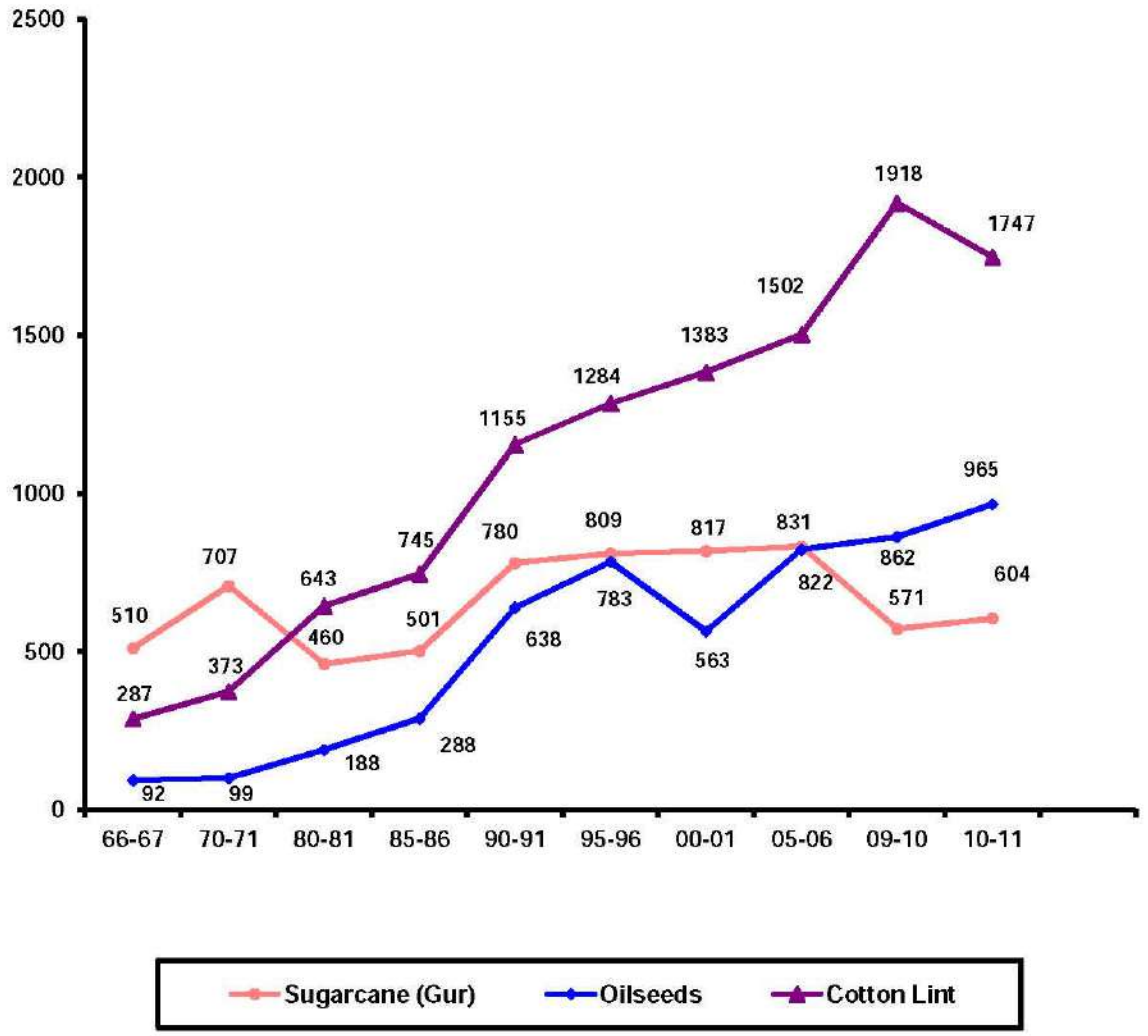

कृषि

हरियाणा में मुख्य फसलों के अधीन क्षेत्र, उत्पादन तथा प्रति हैक्टेयर औसत उपज
(क्षेत्रफल 000 हैक्टेयरों में, उत्पादन 000 टनों में तथा औसत उपज किलोग्राम/हैक्टेयर में)

संख्या 12.7 (जारी)

वर्ष/जिला	तेल बीज			कपास लुढी हुई @@								
	कुल तेल बीज			अमेरिकन			देशी			कुल		
	ए	पी	वाई	ए	पी	वाई	ए	पी	वाई	ए	पी	वाई
1	62	63	64	65	66	67	68	69	70	71	72	73
1966-67	212.0	92.0	. .	81.0	134	300	102.0	153	289	183.0	287	. .
1970-71	142.6	98.8	. .	88.6	188	359	104.8	185	299	193.4	373	. .
1975-76	153.5	79.4	. .	108.3	214	340	146.7	251	290	255.0	465	. .
1980-81	311.2	187.5	. .	211.6	480	387	104.6	163	264	316.2	643	. .
1985-86	380.1	287.8	. .	262.3	622	402	81.8	123	255	344.1	745	367
1990-91	488.5	638.0	. .	421.6	1042	421	69.0	113	278	490.6	1155	400
1995-96	611.0	783.1	. .	490.3	986	342	161.5	298	313	651.8	1284	. .
2000-01	414.0	562.8	. .	394.1	1081	466	161.3	302	319	555.4	1383	424
2005-06	735.8	822.1	. .	478.3	1,267	479	105.5	235	380	583.8	1,502	437
2009-10	523.0	862.0	. .	475.1	1,841	659	30.0	77	397	505.1	1,918	646
2010-11*	521.0	964.9		470.1	1,692	612	23.2	55	407	493.3	1,747	510
अम्बाला	1.6	4.7	. .	—	—	—	@	—	—	—	—	—
पंचकूला	1.4	2.1	. .	—	—	—	—	—	—	—	—	—
यमुनानगर	2.8	4.6	. .	—	—	—	@	—	—	@	—	—
कुरुक्षेत्र	4.2	8.1	. .	—	—	—	—	—	—	@	—	—
कैथल	0.8	2.0	. .	4.1	14	608	0.2	—	—	4.3	14	608
करनाल	1.1	2.2	. .	@	—	—	—	—	—	@	—	—
पानीपत	0.9	2.0	. .	—	—	—	@	—	—	@	—	—
सोनीपत	2.7	5.0	. .	0.4	—	—	—	—	—	0.4	—	—
रोहतक	13.8	22.0	. .	7.0	13	324	0.2	—	—	7.2	13	324
झज्जर	27.3	48.1	. .	0.5	1	234	—	—	—	0.5	1	234
फरीदाबाद	1.1	2.1	. .	—	—	—	@	—	—	@	—	—
पलवल	3.4	6.0	. .	0.4	—	—	—	—	—	0.4	—	—
गुड़गांव	12.6	22.1	. .	—	—	—	@	—	—	@	—	—
मेवात	23.8	42.0	. .	@	—	—	—	—	—	@	—	—
रिवाड़ी	62.8	125.1	. .	0.5	3	449	@	—	—	0.5	3	449
महेन्द्रगढ़	89.7	171.1	. .	0.3	4	602	0.2	—	—	0.5	4	602
भिवानी	138.7	238.3	. .	32.6	102	525	2.3	4	340	34.9	106	433
जीन्द	5.0	9.0	. .	44.6	155	598	2.7	6	340	47.3	161	469
हिसार	71.2	141.7	. .	121.3	424	596	3.0	7	397	124.3	431	497
फतेहाबाद	11.3	22.1	. .	78.5	295	642	5.5	13	374	84.0	308	508
सिरसा	44.8	84.6	. .	179.9	681	643	9.1	25	472	189.0	706	558

@@ 170 किलोग्राम की हजार गांठों में।

कृषि

हरियाणा में मुख्य फसलों के अधीन क्षेत्र, उत्पादन तथा प्रति हैक्टेयर औसत उपज
(क्षेत्रफल 000 हैक्टेयरों में, उत्पादन 000 टनों में तथा औसत उपज किलोग्राम/हैक्टेयर में)

संख्या 12.7 (समाप्त)

वर्ष/जिला	गन्ना (गुड़)			आलू			लाल मिर्च (सूखी)			तम्बाकू		
	ए	पी	वाई	ए	पी	वाई	ए	पी	वाई	ए	पी	वाई
1	74	75	76	77	78	79	80	81	82	83	84	85
1966-67	150.0	510.0	3,400	3.7	55.5	14,972	6.22	3.9	628	1.03	1.3	1,271
1970-71	155.7	707.0	4,504	4.6	70.6	13,587	9.59	6.8	706	0.54	0.7	1,323
1975-76	157.8	687.0	4,323	10.6	211.5	20,085	13.54	12.2	898	0.60	0.6	901
1980-81	113.1	460.0	4,067	11.4	182.6	16,004	10.6	10.9	1,029	0.20	0.2	854
1985-86	104.2	501.0	4,864	9.9	145.9	13,937	11.2	12.2	1,088	0.2	0.2	921
1990-91	147.8	780.0	5,273	10.5	164.8	15,722	5.0	5.9	1,172	@	0.2	30
1995-96	143.7	809.0	5,616	11.8	161.6	13,545	2.6	2.0	750	@	—	—
2000-01	143.0	817.0	5,713	9.3	141.2	15,226	2.1	2.1	975	@	—	—
2005-06	129.2	831.0	6,442	12.6	312.5	24,804	1.5	1.3	812	@	—	—
2009-10	79.2	570.7	7,224	12.3	138.4	11,280	0.9	1.4	1,564	@	@	@
2010-11*	84.5	604.0	7,108	12.4	280.9	22,631	1.1	10.9	9,569	—	—	—
अम्बाला	9.6	67.0	6,722	1.7	33.4	20,096	0.1	1.1	8,150	—	—	—
पंचकूला	0.3	—	—	0.3	7.4	24,843	@	0.6	10,962	—	—	—
यमुनानगर	25.4	171.0	6,829	1.2	28.3	23,624	@	—	9,759	—	—	—
कुरुक्षेत्र	8.5	63.0	6,993	6.8	154.4	22,857	@	0.3	8,850	—	—	—
कैथल	2.0	15.0	7,689	0.3	6.1	21,642	@	0.1	9,677	—	—	—
करनाल	11.6	91.0	7,609	1.0	20.3	21,225	0.2	1.4	8,391	—	—	—
पानीपत	5.8	46.0	7,599	0.2	3.1	18,874	0.3	1.3	9,573	—	—	—
सोनीपत	5.7	50.0	8,373	0.2	6.0	27,110	0.1	0.9	9,380	—	—	—
रोहतक	6.0	40.0	6,708	@	@	20,803	@	—	1,054	—	—	—
झज्जर	2.0	14.0	6,954	@	@	19,253	@	—	9,786	—	—	—
फरीदाबाद	0.8	5.0	5,260	@	@	19,736	@	—	8,148	—	—	—
पलवल	2.1	12.0	6,055	@	@	22,336	@	—	9,470	—	—	—
गुड़गांव	@	—	—	@	0.1	22,340	@	—	8,576	—	—	—
मेवात	0.2	—	—	@	@	22,327	@	—	9,370	—	—	—
रिवाड़ी	@	—	—	@	@	22,350	@	—	9,866	—	—	—
महेन्द्रगढ़	—	—	—	@	@	22,340	@	—	9,189	—	—	—
भिवानी	1.1	9.0	8,541	@	@	22,733	@	—	8,150	—	—	—
जीन्द	2.1	14.0	6,951	0.3	8.8	25,831	@	0.3	10,000	—	—	—
हिसार	1.1	7.0	6,936	0.1	2.5	16,450	0.4	4.4	10,760	—	—	—
फतेहाबाद	0.2	—	4,100	0.3	9.4	29,418	@	0.1	9,615	—	—	—
सिरसा	@	—	—	@	1.1	18,005	@	0.3	7,409	—	—	—

प्राप्ति स्थान : निदेशक, भू-अभिलेख, हरियाणा।

टिप्पणी (i) आकंड़ों को पूर्णांकन करने के कारण कुल जोड़ भिन्न हो सकते हैं।

(ii) क्षेत्र एवं उपज के आधार पर उत्पादन अनुमान तैयार करने से पहले क्षेत्र सम्बन्धी आंकड़ों का पूर्णाकन निकटतम हजार हैक्टेयर तक किया गया है।

ए —क्षेत्र @ 50 हैक्टेयर/टन से कम पी —उत्पादन *-आंकड़े अनन्तिम हैं। वाई —औसत उपज

कृषि

हरियाणा में अनाज के अधिक उपजाऊ बीजों की किस्मों के अधीन क्षेत्र

संख्या 12.8 (000 हैक्टेयर)

वर्ष/जिला	चावल			मक्की			बाजरा			गेहूँ		
	कुल	एच वाई वी	%	कुल	एच वाई वी	%	कुल	एच वाई वी	%	कुल	एच वाई वी	%
1	2	3	4	5	6	7	8	9	10	11	12	13
1966-67	192.0	—	—	87.0	—	—	893.0	—	—	743.0	—	—
1970-71	269.2	30	11.1	114.4	14	12.2	879.6	240	27.3	1,129.3	630	55.8
1975-76	303.5	169	55.7	138.7	17	12.3	1,005.6	250	24.9	1,226.0	1,087	88.7
1980-81	483.9	414	85.6	71.3	28	39.3	870.3	335	38.4	1,479.0	1,360	92.0
1985-86	584.0	495	84.8	54.9	20	36.4	649.5	410	63.1	1,701.3	1,612	94.8
1990-91	661.2	479	72.4	34.8	16	46.0	608.6	410	67.4	1,850.1	1,829	98.9
1995-96	830.0	498	60.0	26.0	12	46.2	575.2	329	57.2	1,972.1	1863	94.5
2000-01	1,054.3	656.7	62.3	15.4	8.0	51.9	608.3	516.0	84.8	2,354.8	2295.0	97.5
2005-06	1,046.6	785.0	75.0	17.5	8.0	45.7	631.7	544.9	86.3	2,302.7	2,289.9	99.4
2009-10	1,206.0	810.0	61.2	12.0	8.0	66.7	584.0	570.0	97.6	2,488.0	2,450.0	98.5
2010-11 (अ)	1,245.0	825.0	66.3	10.0	7.0	70.0	661.0	637.0	97.6	2,515.0	2,470.0	98.2
अम्बाला	82.0	69.0	84.1	1.0	1.0	100.0	—	—	—	87.0	86.0	98.9
पंचकूला	9.0	6.0	66.7	6.0	4.5	75.0	1.0	1.0	100.0	16.0	15.0	93.8
यमुनानगर	75.0	60.0	80.0	1.0	0.5	50.0	1.0	1.0	100.0	83.0	82.0	98.8
कुरुक्षेत्र	121.0	90.0	74.4	—	—	—	—	—	—	114.0	113.0	99.1
कैथल	159.0	136.0	85.5	—	—	—	9.0	9.0	100.0	178.0	175.0	98.3
करनाल	172.0	124.0	72.0	—	—	—	1.0	1.0	100.0	171.0	169.0	98.8
पानीपत	77.0	48.0	62.3	—	—	—	1.0	1.0	100.0	87.0	86.0	98.9
सोनीपत	94.0	56.0	60.0	1.0	0.5	50.0	13.0	12.0	92.3	144.0	142.0	98.6
रोहतक	39.0	19.0	48.7	1.0	0.5	50.0	23.0	23.0	100.0	102.0	100.0	98.0
झज्जर	31.0	17.0	54.8	—	—	—	46.0	46.0	100.0	101.0	100.0	99.0
फरीदाबाद	10.0	6.0	60.0	—	—	—	4.0	4.0	100.0	32.0	32.0	100.0
पलवल	33.0	14.0	42.4	—	—	—	8.0	8.0	100.0	98.0	98.0	100.0
गुड़गांव	5.0	2.0	40.0	—	—	—	34.0	33.0	97.1	51.0	51.0	100.0
मेवात	6.0	4.0	66.7	—	—	—	27.0	27.0	100.0	72.0	71.0	98.6
रिवाड़ी	3.0	2.0	66.7	—	—	—	67.0	65.0	97.0	51.0	51.0	100.0
महेन्द्रगढ़	—	—	—	—	—	—	112.0	110.0	98.2	46.0	46.0	100.0
भिवानी	21.0	11.0	52.3	—	—	—	200.0	195.0	97.5	159.0	155.0	97.5
जीन्द	114.0	70.0	61.4	—	—	—	43.0	43.0	100.0	216.0	212.0	98.1
हिसार	45.0	15.0	33.3	—	—	—	57.0	46.0	80.7	230.0	225.0	97.8
फतेहाबाद	88.0	49.0	55.7	—	—	—	8.0	8.0	100.0	187.0	182.0	97.3
सिरसा	61.0	27.0	44.3	—	—	—	6.0	4.0	66.6	290.0	279.0	96.2

अ—अनन्तिम

प्राप्ति स्थान : कृषि निदेशक, हरियाणा।

कृषि

फल तथा सब्जियों के अधीन क्षेत्र : 2010-11

संख्या 12.9 (हैक्टेयर)

वर्ष/जिला	सेब	अंगूर	केला	सिटरस	आम	आड़ू तथा नाशपाती	अन्य ताजे फल
1	2	3	4	5	6	7	8
अम्बाला	—	—	—	—	—	—	100
पंचकूला	—	—	—	—	—	—	—
यमुनानगर	—	—	—	—	401	—	6
कुरुक्षेत्र	—	—	—	—	658	—	—
कैथल	—	—	—	—	—	—	337
करनाल	—	—	—	—	—	—	516
पानीपत	—	—	—	—	—	—	685
सोनीपत	—	—	—	—	1271	—	1
रोहतक	—	—	—	—	—	—	580
झज्जर	—	—	—	—	—	—	233
फरीदाबाद	—	—	—	—	367	—	—
पलवल	—	—	—	—	—	—	431
गुड़गांव	—	—	—	—	—	—	4
मेवात	—	—	—	—	—	—	2
रिवाड़ी	—	—	—	—	—	—	81
महेन्द्रगढ़	—	—	—	1	—	—	—
भिवानी	—	—	—	—	—	—	524
जीन्द	—	2	—	94	46	—	762
हिसार	—	—	—	162	—	—	2,506
फतेहाबाद	—	7	—	525	4	—	422
सिरसा	—	16	—	1,541	—	—	3,414
जोड़	**—**	**25**	**—**	**2323**	**2,747**	**—**	**10,604**

कृषि

फल तथा सब्जियों के अधीन क्षेत्र : 2010-11

संख्या 12.9 (हैक्टेयर)

वर्ष/जिला	सूखे फल	आलू	शकरकन्दी	प्याज	अन्य सब्जियाँ	कुल फल तथा सब्जियाँ	कुल जायकेदार मसाले
1	9	10	11	12	13	14	15
अम्बाला	—	1,662	—	850	2,538	5,150	380
पंचकूला	—	296	—	69	1,099	1,464	145
यमुनानगर	—	1,200	—	351	2,656	4,614	328
कुरुक्षेत्र	—	6,754	—	1	1,386	8,799	149
कैथल	—	282	—	—	802	1,421	51
करनाल	—	956	8	22	2,947	4,449	710
पानीपत	—	164	12	16	2,475	3,352	355
सोनीपत	—	221	3	30	5,973	7,499	91
रोहतक	—	—	—	—	1,336	1,916	606
झज्जर	—	—	—	—	953	1,186	283
फरीदाबाद	—	—	4	—	3,483	3,854	—
पलवल	—	—	—	—	593	1,024	—
गुड़गांव	—	3	37	3	3,758	3,805	22
मेवात	—	—	—	634	2,665	3,301	5
रिवाड़ी	—	—	—	140	955	1,176	—
महेन्द्रगढ़	—	2	—	6	734	743	13
भिवानी	—	—	—	—	1,741	2,265	2,166
जीन्द	—	341	—	13	946	2,204	127
हिसार	—	151	—	11	2,676	5,506	1,150
फतेहाबाद	—	320	—	4	1,195	2,477	182
सिरसा	—	60	—	—	1,665	6,696	321
जोड़	**—**	**12,412**	**64**	**2,150**	**42,576**	**72,901**	**7,084**

प्राप्ति स्थान :— निदेशक भू-अभिलेख, हरियाणा।

कृषि

हरियाणा में फसलों की प्रतिशतता का जिलावार वित्तरण : 2010-11

संख्या 12.10

जिला	काश्त योग्य कुल क्षेत्र (000 हैक्टेयर)	बोया गया निवल क्षेत्र (000 हैक्टेयर)	काश्त योग्य कुल क्षेत्र पर प्रतिशतता	सिंचित निवल क्षेत्र	
				क्षेत्र (000 हैक्टेयर)	खाना 3 पर प्रतिशतता
1	2	3	4	5	6
अम्बाला	107	106	99.1	94	88.7
पंचकूला	33	24	72.7	11	45.8
यमुनानगर	125	125	100.0	115	92.0
कुरुक्षेत्र	152	151	99.3	151	100.0
कैथल	201	201	100.0	200	99.5
करनाल	210	200	95.2	200	100.0
पानीपत	104	96	92.3	96	100.0
सोनीपत	149	144	96.6	144	100.0
रोहतक	156	140	89.7	112	80.0
झज्जर	176	167	94.9	124	74.2
फरीदाबाद	36	35	97.2	34	97.1
पलवल	116	107	92.2	105	98.1
गुड़गांव	82	82	100.0	58	70.7
मेवात	117	106	90.6	31	29.2
रिवाड़ी	131	126	96.2	97	77.0
महेन्द्रगढ़	150	146	97.3	49	33.6
भिवानी	415	371	89.4	201	54.2
जीन्द	238	238	100.0	215	90.3
हिसार	355	333	93.8	272	81.7
फतेहाबाद	224	224	100.0	223	99.6
सिरसा	404	396	98.0	355	89.6
जोड़	**3,681**	**3,518**	**95.6**	**2,887**	**82.1**

कृषि

हरियाणा में फसलों की प्रतिशतता का जिलावार वित्तरण : 2010-11

संख्या 12.10 (जारी)

जिला	चावल		ज्वार		बाजरा		मक्की	
	राज्य में चावल क्षेत्र पर प्रतिशतता	राज्य उपज पर प्रतिशतता	राज्य में ज्वार क्षेत्र पर प्रतिशतता	राज्य उपज पर प्रतिशतता	राज्य में बाजरा क्षेत्र पर प्रतिशतता	राज्य उपज पर प्रतिशतता	राज्य में मक्की क्षेत्र पर प्रतिशतता	राज्य उपज पर प्रतिशतता
1	7	8	9	10	11	12	13	14
अम्बाला	6.6	8.1	—	—	0.1	—	15.6	10.5
पंचकूला	0.7	0.9	1.0	2.6	0.2	0.2	57.3	52.7
यमुनानगर	6.0	7.0	—	—	0.1	0.2	9.4	15.8
कुरुक्षेत्र	9.6	11.1	—	—	@	—	@	—
कैथल	12.8	12.6	@	—	1.4	1.2	@	—
करनाल	13.9	13.3	@	—	0.1	—	3.1	—
पानीपत	6.2	5.0	@	—	0.1	0.2	@	—
सोनीपत	7.5	5.8	13.4	13.2	2.0	2.0	5.2	10.5
रोहतक	3.2	1.7	28.2	26.3	3.5	2.7	7.3	10.5
झज्जर	2.5	1.8	21.8	21.1	6.9	6.6	@	—
फरीदाबाद	0.8	0.5	2.7	2.6	0.7	0.4	@	—
पलवल	2.7	2.6	13.0	13.2	1.3	1.3	@	—
गुड़गांव	0.4	0.4	1.0	2.6	5.2	5.5	@	—
मेवात	0.5	0.5	17.5	15.8	4.0	3.2	—	—
रिवाड़ी	0.2	0.2	1.4	2.6	10.1	10.6	—	—
महेन्द्रगढ़	@	—	@	—	16.9	16.9	—	—
भिवानी	1.7	1.3	—	—	30.3	27.6	1.1	—
जीन्द	9.2	8.2	@	—	6.5	7.5	—	—
हिसार	3.6	3.3	—	—	8.6	10.7	1.0	—
फतेहाबाद	7.0	10.1	—	—	1.2	1.6	@	—
सिरसा	4.9	5.6	—	—	0.8	1.6	—	—
जोड़	100.0	100.0	100.0	100.0	100.0	100.0	100.0	100.0

कृषि

हरियाणा में फसलों की प्रतिशतता का जिलावार वित्तरण : 2010-11

संख्या 12.10 (जारी)

जिला	गेहूँ		जौं	
	राज्य में गेहूँ क्षेत्र पर प्रतिशतता	राज्य उपज पर प्रतिशतता	राज्य में जौं क्षेत्र पर प्रतिशतता	राज्य उपज पर प्रतिशतता
1	15	16	17	18
अम्बाला	3.5	2.7	@	—
पंचकूला	0.6	0.4	@	—
यमुनानगर	3.3	3.3	@	—
कुरुक्षेत्र	4.6	4.4	@	—
कैथल	7.1	7.2	@	—
करनाल	6.8	6.6	@	—
पानीपत	3.5	3.4	0.3	—
सोनीपत	5.7	5.8	0.3	—
रोहतक	4.1	4.0	4.0	2.3
झज्जर	4.0	3.9	7.0	8.5
फरीदाबाद	1.3	1.2	0.8	@
पलवल	3.9	3.9	2.7	2.3
गुड़गांव	2.0	2.1	3.5	3.1
मेवात	2.9	2.6	2.4	2.3
रिवाड़ी	2.0	2.1	3.5	3.1
महेन्द्रगढ़	1.8	1.8	2.4	2.3
भिवानी	6.3	6.1	26.5	24.6
जीन्द	8.6	8.5	1.6	2.3
हिसार	8.9	8.9	15.3	16.9
फतेहाबाद	7.5	8.2	9.6	11.5
सिरसा	11.6	12.9	20.1	20.8
जोड़	100.0	100.0	100.0	100.0

INDEX OF AGRICULTURAL PRODUCTION IN HARYANA

(BASE TRIENNIUM ENDING 1981-82=100)

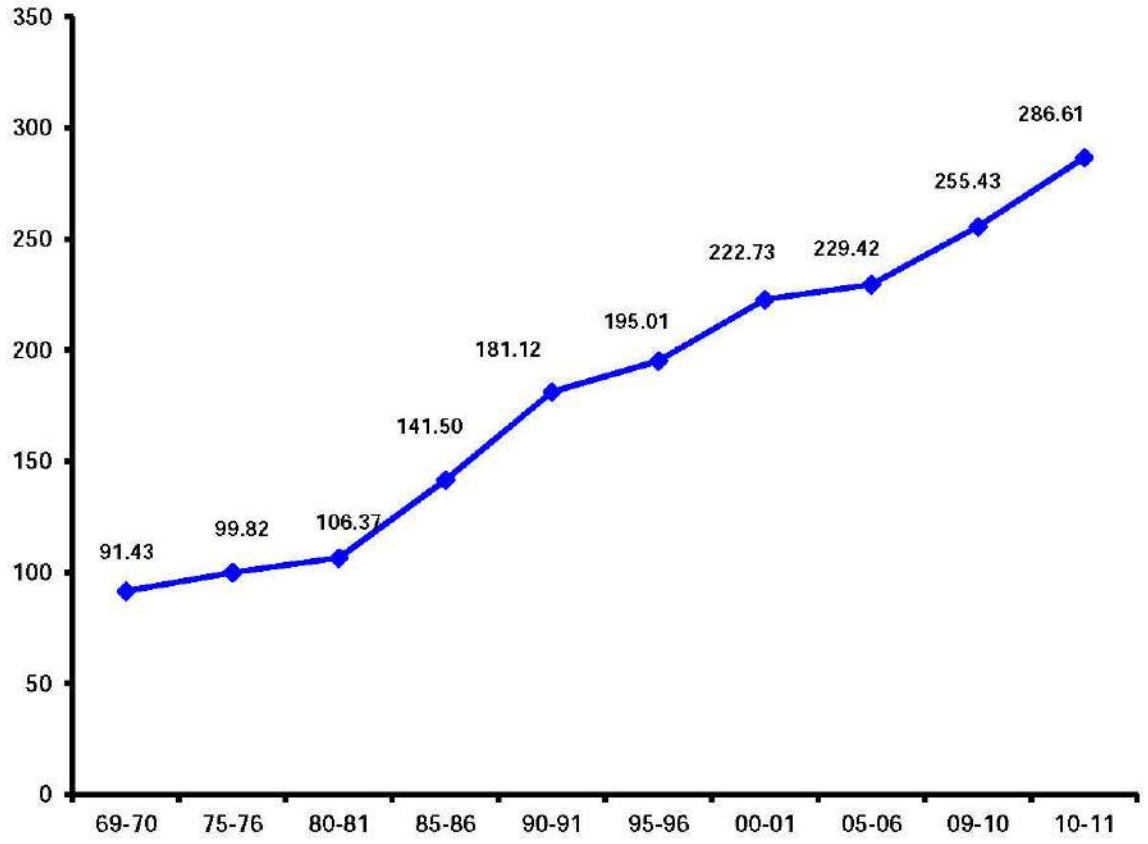

कृषि

हरियाणा में फसलों की प्रतिशतता का जिलावार वित्तरण : 2010-11

संख्या12.10 (समाप्त)

जिला	चना		गन्ना		कपास		तोरिया, तारामीरा तथा सरसों	
	राज्य में चना क्षेत्र पर प्रतिशतता	राज्य उपज पर प्रतिशतता	राज्य में गन्ना क्षेत्र पर प्रतिशतता	राज्य उपज पर प्रतिशतता	राज्य में कपास क्षेत्र पर प्रतिशतता	राज्य उपज पर प्रतिशतता	राज्य में तोरिया, तारामीरा तथा सरसों पर प्रतिशतता	राज्य उपज पर प्रतिशतता
1	19	20	21	22	23	24	25	26
अम्बाला	0.1	—	11.4	11.1	—	—	0.2	0.4
पंचकूला	0.3	—	0.3	—	—	—	0.3	0.2
यमुनानगर	0.1	—	30.1	28.3	@	@	0.5	0.4
कुरुक्षेत्र	0.1	—	10.1	10.4	@	@	0.2	0.2
कैथल	0.1	—	2.4	2.5	0.9	0.8	0.1	0.2
करनाल	0.1	—	13.7	15.1	@	—	0.2	0.2
पानीपत	@	—	6.9	7.6	@	—	0.2	0.2
सोनीपत	@	—	6.7	8.3	0.1	—	0.5	0.5
रोहतक	0.9	0.9	7.1	6.6	1.4	0.7	2.7	2.3
झज्जर	0.4	0.9	2.4	2.3	0.1	0.1	5.3	5.1
फरीदाबाद	@	—	0.9	0.8	@	—	0.2	0.2
पलवल	@	—	2.5	2.0	0.1	—	0.7	0.6
गुड़गांव	@	—	@	—	@	—	2.4	2.3
मेवात	0.4	0.9	0.2	—	@	—	4.6	4.4
रिवाड़ी	0.1	—	@	—	0.1	0.2	12.2	13.1
महेन्द्रगढ़	9.9	10.9	—	—	0.1	0.2	17.6	18.0
भिवानी	60.9	60.0	1.3	1.5	7.1	6.1	27.0	25.0
जीन्द	0.2	@	2.5	2.3	9.6	9.2	1.0	1.0
हिसार	17.1	15.5	1.3	1.2	25.2	24.7	13.8	14.8
फतेहाबाद	0.6	0.9	0.2	—	17.0	17.6	2.0	2.2
सिरसा	8.7	10.0	@	—	38.3	40.4	8.3	8.7
जोड़	100.0	100.0	100.0	100.0	100.0	100.0	100.0	100.0

प्राप्ति स्थान : अर्थ तथा सांख्यिकीय विश्लेषण विभाग, हरियाणा।

कृषि

हरियाणा में कृषि सम्बन्धी विभिन्न सूचकांक

संख्या 12.11 (आधार : त्रैवर्षान्त 1981-82 = 100)

वर्ष	फसल अधीन क्षेत्र का सूचकांक	बोया गया निबल क्षेत्र सूचकांक	फसल गहनता सूचकांक	फसल स्वरुप सूचकांक	औसत उपज सूचकांक	निवल क्षेत्र की प्रति हैक्टेयर की सूचकांक	कृषि उपज का सूचकांक
1	2	3	4	5	6	7	8
1969-70	92.79	98.37	93.35	96.68	101.92	92.95	91.43
1975-76	101.98	100.49	100.83	97.40	100.49	99.33	99.82
1980-81	100.51	99.88	101.66	101.31	104.46	106.50	106.37
1985-86	103.36	100.19	103.93	103.13	132.75	141.23	141.50
1990-91	110.07	99.13	111.00	107.76	152.70	182.71	181.12
1995-96	114.45	99.44	111.68	116.57	146.17	196.11	195.01
2000-01	116.32	97.78	127.40	118.54	161.53	227.79	222.73
2004-05	120.57	97.88	133.77	100.00	201.55	248.27	243.01
2005-06	122.07	98.93	134.08	100.00	187.94	231.90	229.42
2006-07	119.61	98.65	132.35	100.00	216.91	263.00	259.45
2007-08	119.12	99.70	132.00	100.00	214.49	256.27	255.50
2008-09	121.02	99.20	133.53	100.00	221.10	269.74	267.58
2009-10	120.25	98.48	131.42	100.00	212.42	259.37	255.43
2010-11(अ)	123.30	97.59	135.83	100.00	232.45	293.69	286.61

अ-अनन्तिम। प्राप्ति स्थान : अर्थ तथा सांख्यिकीय विश्लेषण विभाग, हरियाणा।

कृषि

हरियाणा में फसल अधीन क्षेत्र के सूचकांक

संख्या 12.12 (जारी) (आधार : त्रैवर्षान्त 1981-82 = 100)

वस्तु/वर्ग	1969-70	1975-76	1980-81	1985-86	1990-91	1995-96	2000-01	2005-06	2009-10	2010-11 (अ)
1	2	3	4	5	6	7	8	9	10	11
1. अनाज										
(क) खाद्यान्न										
खरीफ										
चावल	48.24	60.79	96.92	114.58	129.73	162.84	206.79	205.40	236.59	243.85
बाजरा	110.05	118.91	102.91	76.80	71.97	68.03	71.90	74.72	69.04	78.02
मक्की	152.79	190.58	97.98	75.46	47.84	35.79	20.62	23.38	15.23	13.75
ज्वार	177.18	124.74	104.96	88.63	99.22	96.71	83.58	68.25	59.82	54.45
कुल खरीफ खाद्यान्न	**97.79**	**104.03**	**100.92**	**90.68**	**92.62**	**100.59**	**115.36**	**115.30**	**121.44**	**128.16**
(i). रबी										
गेहूँ	67.56	81.40	98.22	112.96	122.84	130.95	156.37	152.92	165.21	166.20
जौं	134.36	163.32	114.82	80.87	46.56	37.43	40.56	25.81	38.71	34.10
कुल रबी खाद्यान्न	**72.04**	**86.91**	**99.33**	**110.83**	**117.74**	**124.70**	**148.63**	**144.42**	**158.76**	**157.37**
कुल खाद्यान्न	**84.64**	**95.29**	**100.11**	**100.97**	**105.44**	**112.89**	**132.34**	**130.15**	**138.37**	**140.93**
(ख) दालें										
चना	144.44	143.27	93.50	98.55	84.10	48.80	16.19	16.82	10.87	14.49
मूंग	584.92	433.66	103.36	105.88	269.75	175.96	134.37	453.78	378.15	655.46
माश	84.81	77.51	113.98	52.89	31.02	21.17	13.97	19.17	28.76	9.95
मसूर	114.80	100.00	107.03	101.97	71.49	40.66	25.35	19.19	19.18	15.34
कुल दालेंa	**141.06**	**142.44**	**94.25**	**98.07**	**83.87**	**48.77**	**17.02**	**19.07**	**13.16**	**17.59**
कुल अनाज	**96.16**	**104.93**	**98.91**	**100.37**	**101.08**	**99.83**	**108.87**	**107.54**	**113.74**	**117.52**
2. अनाज इतर										
(क) तेल के बीज										
मूंगफली	171.43	161.42	88.57	148.58	37.15	35.86	4.86	60.06	30.04	30.04
तिल	51.37	129.74	100.00	167.57	164.87	102.16	95.42	100.02	75.02	75.02
तोरिया, तारामीरा तथा सरसों	57.00	64.88	142.19	172.29	224.89	272.85	194.14	336.07	242.58	242.11
अलसी	**136.37**	**109.09**	**109.09**	**81.84**	**27.28**	**2.73**	—	—	—	—
कुछ तेल के बीज	**60.65**	**69.09**	**139.73**	**171.30**	**217.61**	**262.04**	**186.19**	**322.79**	**232.64**	**232.19**

कृषि

हरियाणा में फसल अधीन क्षेत्र के सूचकांक

संख्या 12.12 (समाप्त) (आधार : त्रैवर्षान्त 1981-82 = 100)

वस्तु/वर्ग	1969-70	1975-76	1980-81	1985-86	1990-91	1995-96	2000-01	2005-06	2009-10	2010-11 (अ)
1	2	3	4	5	6	7	8	9	10	11
(ख) रेशेदार फसलें										
रुई (देशी)	96.36	136.97	97.67	76.38	64.43	150.82	150.33	98.04	28.01	21.47
रुई (अमेरिकन)	42.90	50.94	99.53	123.38	198.31	230.66	185.34	225.33	223.46	221.11
कुल रेशेदार फसलें	60.82	79.86	98.90	107.63	153.45	203.89	173.59	182.66	157.96	154.21
(ग) विविध—										
आलू	32.25	85.02	91.44	79.41	84.23	95.70	74.36	102.38	94.50	94.50
गन्ना	130.45	121.51	87.09	80.23	113.80	110.63	110.11	99.33	60.63	65.45
मिर्चZ (सूखी लाल)	57.67	131.87	103.25	109.09	48.71	26.01	20.84	25.32	12.66	12.66
तम्बाकू	432.38	264.71	88.23	88.24	44.12	88.24	—	—	—	—
कुल विविध	118.00	119.45	88.53	82.12	106.88	103.60	101.06	94.30	60.24	64.17
कुल अनाज इत्तर	73.37	85.14	109.66	122.36	163.69	200.39	161.64	207.96	160.30	159.29
कुल पदार्थZ	92.79	101.98	100.51	103.36	110.07	114.45	116.32	122.07	120.25	123.30

अ—अनन्तिम

प्राप्ति स्थान : अर्थ तथा सांख्यिकीय विश्लेषण विभाग, हरियाणा।

कृषि

हरियाणा में कृषि उत्पादन के सूचकांक

संख्या 12.13 (जारी) (आधार : त्रैवर्षान्त 1981-82 = 100)

वस्तु/वर्ग	भार	1969-70	1975-76	1980-81	1985-86	1990-91	1995-96	2000-01	2005-06	2009-10	2010-11(अ)
1	2	3	4	5	6	7	8	9	10	11	12
1. अनाज											
(क) खाद्यान्न											
खरीफ											
चावल	11.48	32.32	54.31	109.41	141.91	159.37	160.51	234.20	277.55	315.26	273.79
बाजरा	4.72	123.56	146.15	113.94	75.72	127.00	98.75	158.39	170.45	224.53	333.82
मक्की	0.81	202.48	252.73	119.70	94.58	72.41	70.92	50.24	53.19	38.42	26.99
ज्वार	0.37	150.00	97.23	133.33	77.79	180.56	72.22	63.25	71.50	107.25	117.90
कुल खरीफ खाद्यान्न	17.38	67.53	89.41	111.63	120.36	146.98	137.68	201.40	233.62	274.82	269.53
(i). रबी											
गेहूँ	42.51	61.50	69.56	99.99	150.71	184.40	208.89	277.01	253.63	300.47	359.27
जौं	1.46	128.88	153.12	125.40	110.85	74.13	69.28	81.76	54.74	94.92	121.62
कुल रबी खाद्यान्न	43.97	63.74	72.33	100.83	149.39	180.74	204.25	270.53	247.03	293.71	351.67
कुल खाद्यान्न	61.35	64.81	77.17	103.89	141.17	171.18	185.39	250.94	243.23	287.65	324.90
(ख) दालें											
चना	9.79	331.64	252.42	126.62	173.92	130.48	106.00	22.26	20.03	17.24	63.66
मूंग	0.09	335.30	427.04	102.35	109.41	204.70	109.41	43.40	294.16	257.39	441.24
माश	0.20	56.15	75.37	112.31	56.16	19.20	16.24	3.40	10.34	10.34	—
मसूर	0.29	101.71	95.71	105.36	111.00	86.87	57.93	41.17	29.77	29.77	22.33
कुल दालेंa	10.37	319.93	246.14	125.54	169.33	127.76	102.95	22.61	22.49	19.81	63.75
कुल अनाज	71.72	101.70	101.60	107.02	145.24	164.90	173.47	217.93	211.31	248.00	282.90
2. अनाज इतर —											
(क) तेल के बीज											
मूंगफली	0.22	126.33	160.54	102.63	119.73	25.00	25.00	2.63	29.63	19.76	9.88
तिल	0.07	52.17	130.44	104.35	169.58	130.46	65.23	52.83	63.39	63.39	63.39
तोरिया, तारामीरा तथ सरसों	4.57	60.66	50.61	138.59	214.91	493.70	567.67	436.07	615.94	659.54	783.26
अलसी	0.01	225.00	150.00	75.00	75.00	75.00	97.50	—	—	—	—
कुछ तेल के बीज	4.87	63.84	56.93	136.34	209.67	466.45	534.97	410.09	580.25	620.96	736.19

कृषि

हरियाणा में कृषि उत्पादन के सूचकांक

संख्या 12.13 (समाप्त) (आधार : त्रैवर्षान्त 1981-82 = 100)

वस्तु/वर्ग	भार	1969-70	1975-76	1980-81	1985-86	1990-91	1995-96	2000-01	2005-06	2009-10	2010-11(अ)
1	2	3	4	5	6	7	8	9	10	11	12
(ख) रेशेदार फसलें											
रुई (देशी)	2.68	99.80	150.00	97.41	127.97	117.56	310.04	314.20	244.43	80.08	79.49
रुई (अमेरिकन)	8.95	36.78	45.43	101.91	132.06	221.24	209.35	229.52	269.01	390.87	342.45
कुल रेशेदार फसलें	11.63	51.30	69.53	100.87	131.12	197.35	232.55	249.03	263.35	327.76	289.82
(ग) विविध—											
आलू	1.46	29.18	106.77	92.19	73.67	83.22	81.60	71.21	158.07	69.70	266.36
गन्ना	9.64	86.90	152.43	95.37	103.87	161.71	167.73	169.39	172.29	118.37	114.25
मिर्च (सूखी लाल)	0.67	84.47	115.81	103.48	115.82	56.02	18.99	18.94	10.24	0.68	112.64
तम्बाकू	0.01	510.00	300.00	100.00	100.00	100.00	90.00	—	—	—	—
कुल विविध	11.78	79.97	136.63	95.44	100.80	145.92	148.53	148.58	161.16	108.02	152.64
कुल अनाज इत्तर	28.28	65.40	95.31	104.72	132.02	222.27	249.63	234.92	275.36	269.84	285.25
कुल पदार्थ	100.00	91.43	99.82	106.37	141.50	181.12	195.01	222.73	229.42	255.43	286.61

अ—अनन्तिम

प्राप्ति स्थान : अर्थ तथा सांख्यिकीय विश्लेषण विभाग, हरियाणा।

भारत में प्रमुख फसलों के अधीन क्षेत्र

कृषि

भारत में राज्यवार प्रमुख फसलोंa के अधीन क्षेत्र : 2010-11 (अ)

संख्या12.14 (हजार हैक्टेयरों में)

राज्य	अनाज							
	खाद्यान्न							
	चावल	ज्वार	बाजरा	मक्की	गेहूँ	जौं	अन्य खाद्यान्न	कुल खाद्यान्न
1	2	3	4	5	6	7	8	9
आंध्र प्रदेश	4751.0	254.0	67.0	744.0	10.0	—	72.0	5898.0
अरुणाचल प्रदेश	121.6	—	—	45.1	3.7	—	21.7	192.1
असम	2570.3	—	—	19.8	44.8	—	5.2	2640.1
बिहार	2832.5	3.1	4.9	645.5	2103.5	19.9	14.1	5623.5
झारखंड	720.3	0.3	0.1	215.4	96.4	—	34.1	1066.6
गोवा	46.6	—	—	—	—	—	93.6	140.2
गुजरात	808.0	125.0	873.0	501.0	1274.0	—	54.0	3635.0
हरियाणा	1245.0	72.0	661.0	10.0	2515.0	37.0	—	4540.0
हिमाचल प्रदेश	77.1	—	0.2	296.4	357.2	22.3	7.8	761.0
जम्मू तथा कश्मीर	261.3	0.1	16.6	308.2	290.7	13.3	9.3	899.5
कर्नाटक	1540.0	1243.0	309.0	1288.0	255.0	—	812.1	5447.1
केरल	213.2	2.2	—	—	—	—	0.5	215.9
मध्य प्रदेश	1602.9	432.0	162.3	830.6	4341.0	78.6	253.6	7701.0
छत्तीसगढ+	3702.5	5.9	—	102.7	110.8	3.0	169.1	4094.0
महाराष्ट्र	1518.0	4060.0	1035.0	891.0	1307.0	2.0	178.0	8991.0
मणिपुर	212.7	—	—	22.4	2.1	—	—	237.2
मेघालय	108.3	—	—	17.3	0.4	—	2.0	128.2
मिजोरम	40.7	—	—	9.0	—	—	—	49.7
नागालैंड	181.4	0.1	0.7	68.4	3.1	0.5	10.2	264.4
उड़ीसा	4225.7	8.9	3.3	117.2	2.9	—	81.9	4439.9
पंजाब	2831.0		3.0	133.0	3510.0	12.0	—	6489.0
राजस्थान	131.0	726.9	5488.7	1143.1	2479.2	328.0	17.6	10314.5
सिक्किम	12.0	—	—	40.2	2.7	0.6	7.5	63.0
तमिलनाडू	1905.7	243.5	49.5	230.5	0.1	—	107.7	2537.0
त्रिपुरा	264.6	—	—	3.1	0.3	—	—	268.0
उत्तर प्रदेश	5657.0	201.0	935.0	754.0	9637.0	162.0	9.0	17355.0
उत्तराखंड	289.5	—	—	28.4	379.2	24.1	203.9	925.1
पश्चिमी बंगाल	4944.1	—	0.1	88.6	316.8	2.0	13.4	5365.0
अन्य केन्द्रीय प्रशासित क्षेत्र	48.2	3.8	3.0	0.3	25.7	0.1	1.3	82.4
अखिल भारत	42862.4	7381.7	9612.3	8553.2	29068.6	705.4	2179.5	100363.1

अ— अनन्तिम

कृषि

भारत में राज्यवार प्रमुख फसलोंa के अधीन क्षेत्र : 2010-11 (अ)

संख्या12.14 (जारी) (हजार हैक्टेयरों में)

राज्य	अनाज					तेल के बीज		
	दालें				कुल अनाज	मूंगफली	तिल	तोरिया, तारामीरा तथा सरसों
	चना	तुर	अन्य दालें	कुल दालें				
1	10	11	12	13	14	15	16	17
आंध्र प्रदेश	584.0	638.8	909.0	2131.8	8029.8	1622.0	125.0	7.0
अरुणाचल प्रदेश	—	0.6	8.0	8.6	200.7	0.5	1.1	27.2
असम	1.8	7.1	117.5	126.4	2766.5	—	11.9	238.9
बिहार	50.8	26.0	535.5	612.3	6235.9	0.4	2.7	87.1
झारखंड	69.9	103.8	252.5	426.2	1492.8	25.5	4.4	110.9
गोवा	—	—	7.6	7.6	147.7	2.9	—	—
गुजरात	176.0	277.0	437.0	890.0	4525.0	1806.0	289.0	223.0
हरियाणा	112.0	25.0	39.4	176.4	4716.4	2.0	3.0	504.0
हिमाचल प्रदेश	0.6	—	33.7	34.3	795.3	0.7	3.2	9.4
जम्मू तथा कश्मीर	0.2	—	28.5	28.7	928.1	—	4.6	59.6
कर्नाटक	959.0	891.0	942.0	2792.0	8239.1	848.0	87.0	4.0
केरल	—	2.0	1.8	3.8	219.7	1.5	0.5	—
मध्य प्रदेश	3112.1	487.5	1562.2	5161.8	12862.8	201.6	290.6	745.0
छत्तीसगढ+	251.9	55.0	554.5	861.4	4955.4	29.0	19.9	51.8
महाराष्ट्र	1438.0	1302.0	1298.0	4038.0	13029.0	357.0	56.0	8.0
मणिपुर	—	—	27.0	27.0	264.1	1.7	1.7	26.8
मेघालय	0.6	0.8	3.0	4.4	132.6	—	1.6	7.2
मिजोरम	—	—	4.0	4.0	53.6	—	1.4	0.4
नागालैंड	0.7	2.5	31.2	34.4	298.8	0.7	3.5	27.1
उड़ीसा	41.9	135.4	701.7	879.0	5318.9	72.8	51.8	15.9
पंजाब	2.1	4.2	14.9	21.2	6510.2	2.2	5.7	31.0
राजस्थान	1783.3	21.3	2956.0	4760.6	15075.1	346.9	547.0	3678.6
सिक्किम	—	—	13.2	13.2	76.2	—	—	5.3
तमिलनाडू	7.3	35.8	593.7	636.8	3173.8	385.6	48.2	0.3
त्रिपुरा	0.3	1.2	5.9	7.4	275.4	0.6	2.0	2.0
उत्तर प्रदेश	570.0	344.0	1535.0	2449.0	19804.0	85.0	336.0	604.0
उत्तराखंड	0.5	1.7	59.0	61.2	986.3	1.1	2.1	14.2
पश्चिमी बंगाल	22.1	1.6	172.5	196.2	5561.2	62.1	183.2	410.8
अन्य केन्द्रीय प्रशासित क्षेत्र	0.5	2.4	10.9	13.8	96.2	0.4	0.1	1.0
अखिल भारत	9185.6	4366.7	12861.0	26407.5	126770.6	5856.1	2083.2	6900.5

कृषि

भारत में राज्यवार प्रमुख फसलोंa के अधीन क्षेत्र : 2010-11 (अ)

संख्या12.14 (समाप्त) (हजार हैक्टेयरों में)

राज्य	तेल के बीज				अन्य फसलें	
	अलसी के बीज	अरंड के बीज	अन्य तेल के बीज	कुल तेल के बीज	गन्ना	कपास
1	18	19	20	21	22	23
आंध्र प्रदेश	1.0	188.0	276.0	2319.0	192.0	1879.0
अरुणाचल प्रदेश	—	—	2.8	31.6	1.5	—
असम	7.1	1.0	7.8	266.7	29.7	—
बिहार	23.4	0.2	16.2	130.0	248.0	—
झारखंड	15.9	0.1	25.2	182.0	6.6	—
गोवा	—	—	—	2.9	0.9	—
गुजरात	—	491.0	84.0	2893.0	190.0	2633.0
हरियाणा	—	0.5	10.0	519.5	85.0	492.0
हिमाचल प्रदेश	1.1	—	0.6	15.0	1.7	—
जम्मू तथा कश्मीर	0.3	—	0.1	64.6	—	—
कर्नाटक	11.0	19.0	655.0	1624.0	423.0	545.0
केरल	—	—	—	2.0	2.8	—
मध्य प्रदेश	124.7	1.0	5667.0	7029.9	65.1	650.0
छत्तीसगढ+	38.4	—	177.4	316.5	8.3	—
महाराष्ट्र	39.0	10.0	3145.0	3615.0	965.0	3942.0
मणिपुर	—	—	4.3	34.5	5.2	—
मेघालय	0.1	—	1.1	10.0	0.1	—
मिजोरम	—	—	1.4	3.2	1.4	—
नागालैंड	5.7	0.3	26.4	63.7	4.3	—
उड़ीसा	20.7	14.5	114.7	290.4	13.1	74.0
पंजाब	—	—	14.6	53.5	70.0	530.0
राजस्थान	1.7	148.7	765.5	5488.4	5.5	335.0
सिक्किम	—	—	4.2	9.5	—	—
तमिलनाडू	—	6.0	9.1	449.2	316.0	122.0
त्रिपुरा	—	—	0.1	4.7	0.9	—
उत्तर प्रदेश	65.0	—	15.0	1105.0	2125.0	—
उत्तराखंड	—	—	9.8	27.2	106.7	—
पश्चिमी बंगाल	4.1	0.1	11.4	671.7	15.0	—
अन्य केन्द्रीय प्रशासित क्षेत्र	—	—	0.1	1.6	2.0	33.0
अखिल भारत	359.2	880.3	11144.7	27224.2	4884.8	11235.0

प्राप्ति स्थान : — कृषि मंत्रालय, भारत सरकार।

कृषि

भारत में राज्यवार प्रमुख फसलोंa के अधीन उत्पादन : 2010-11 (अ)

संख्या12.15 (000 टनों में)

राज्य	अनाज							
	खाद्यान्न							
	चावल	ज्वार	बाजरा	मक्की	गेहूँ	जौं	अन्य खाद्यान्न	कुल खाद्यान्न
1	2	3	4	5	6	7	8	9
आंध्र प्रदेश	14418.0	308.0	101.0	3956.0	13.0	—	79.0	18875.0
अरुणाचल प्रदेश	234.0	—	—	64.7	5.9	—	20.0	324.6
असम	4736.6	—	—	14.3	52.8	—	2.7	4806.4
बिहार	3102.1	3.3	5.4	1439.6	4097.6	25.1	11.2	8684.3
झारखंड	1110.0	0.1	—	261.7	158.4	—	16.8	1547.0
गोवा	115.0	—	—	—	—	—	287.7	402.7
गुजरात	1496.6	139.0	1091.3	820.3	4019.5	—	51.9	7618.6
हरियाणा	3472.0	36.0	1185.0	19.0	11630.0	129.0	—	16471.0
हिमाचल प्रदेश	128.9	—	0.1	670.9	546.5	27.7	5.4	1379.5
जम्मू तथा कश्मीर	507.7	—	9.9	527.7	446.3	8.7	4.6	1504.9
कर्नाटक	4188.0	1467.0	334.0	4444.0	279.0	—	1604.2	12312.2
केरल	522.7	1.1	—	—	—	—	0.4	524.2
मध्य प्रदेश	1772.1	616.0	308.0	1051.5	7627.1	103.0	88.2	11565.9
छत्तीसगढ़	6159.0	8.5	—	185.6	126.8	1.6	36.2	6517.7
महाराष्ट्र	2696.0	3452.0	1123.0	2602.0	2301.0	1.0	145.6	12320.6
मणिपुर	521.7	—	—	41.5	5.3	—	—	568.5
मेघालय	207.0	—	—	25.9	0.7	—	1.7	235.3
मिजोरम	47.2	—	—	13.6	—	—	—	60.8
नागालैंड	381.4	0.1	0.6	134.0	5.3	0.7	9.8	531.9
उड़ीसा	6827.7	5.4	2.1	298.8	4.2	—	54.1	7192.3
पंजाब	10837.0	—	3.0	491.0	16472.0	44.0	—	27847.0
राजस्थान	265.5	508.9	4566.6	2052.9	7214.5	954.8	9.4	15572.6
सिक्किम	21.0	—	—	66.2	2.7	0.6	8.0	98.5
तमिलनाडू	5792.4	247.0	77.4	1027.5	—	—	204.7	7349.0
त्रिपुरा	702.5	—	—	4.1	0.6	—	—	707.2
उत्तर प्रदेश	11992.0	207.0	1557.0	1114.0	30001.0	333.6	6.0	45210.6
उत्तराखंड	550.4	—	—	42.6	878.0	30.1	262.4	1763.5
पश्चिमी बंगाल	13045.9	—	—	352.3	874.4	2.8	15.4	14290.8
अन्य केन्द्रीय प्रशासित क्षेत्र	129.4	3.7	5.5	4.0	111.4	0.2	2.2	256.4
अखिल भारत	95979.8	7003.1	10369.9	21725.8	86874.0	1662.9	2923.2	226538.7

अ— अनन्तिम

कृषि

भारत में राज्यवार प्रमुख फसलोंa के अधीन उत्पादन : 2010-11 (अ)

संख्या12.15 (जारी) (000 टनों में)

राज्य	अनाज					तेल के बीज	
	दालें				कुल अनाज	मूंगफली	तिल
	चना	तुर	अन्य दालें	कुल दालें			
1	10	11	12	13	14	15	16
आंध्र प्रदेश	720.0	265.0	455.0	1440.0	20315.0	1458.0	26.0
अरुणाचल प्रदेश	—	0.5	8.6	9.1	333.7	0.4	0.8
असम	0.9	5.1	64.1	70.1	4876.5	—	6.7
बिहार	60.3	36.5	441.0	537.8	9222.0	0.4	2.1
झारखंड	73.5	71.2	184.9	329.6	1876.6	23.3	1.6
गोवा	—	—	8.0	8.0	410.7	8.3	—
गुजरात	200.0	273.0	250.0	723.0	8341.6	3366.1	127.0
हरियाणा	110.0	27.0	21.5	158.5	16629.5	2.0	1.2
हिमाचल प्रदेश	0.6	—	41.0	41.6	1421.1	0.5	1.1
जम्मू तथा कश्मीर	0.1	—	16.6	16.7	1521.6	—	2.0
कर्नाटक	631.0	529.0	405.0	1565.0	13877.2	742.0	51.0
केरल	—	3.0	—	3.0	527.2	1.9	0.2
मध्य प्रदेश	2686.6	164.5	535.1	3386.2	14952.1	301.6	143.1
छत्तीसगढ़	241.5	24.2	271.8	537.5	7055.2	42.4	6.6
महाराष्ट्र	1300.0	976.0	823.8	3099.8	15420.4	460.0	20.0
मणिपुर	—	—	24.2	24.2	592.7	1.0	0.8
मेघालय	0.3	0.6	2.8	3.7	239.0	—	0.9
मिजोरम	—	—	6.1	6.1	66.8	—	0.8
नागालैंड	0.5	2.1	33.8	36.4	568.3	0.7	2.1
उड़ीसा	32.7	124.0	270.2	426.9	7619.3	85.6	11.6
पंजाब	2.7	3.9	12.7	19.3	27866.3	3.9	2.3
राजस्थान	1600.7	16.2	1642.8	3259.7	18832.2	681.1	223.2
सिक्किम	—	—	11.9	11.9	110.3	—	—
तमिलनाडू	4.9	23.7	217.4	246.0	7594.9	895.7	25.4
त्रिपुरा	0.2	0.9	4.1	5.2	712.4	0.7	1.2
उत्तर प्रदेश	530.0	309.0	1198.0	2037.0	47247.6	84.0	66.0
उत्तराखंड	0.4	1.2	50.5	52.1	1815.6	1.2	0.5
पश्चिमी बंगाल	23.7	2.2	150.2	176.1	14466.9	103.2	168.7
अन्य केन्द्रीय प्रशासित क्षेत्र	0.5	2.3	7.7	10.5	266.8	0.8	0.1
अखिल भारत	8221.1	2861.1	7158.7	18240.9	244779.7	8264.8	893.0

अ—अनन्तिम प्राप्ति स्थान : — कृषि मंत्रालय, भारत सरकार।

टिप्पणियां- (i) मूंगफली से अभिप्राय छिलका सहित गिरी।

(i) कपास का उत्पादन साफ कपास से है और 170 कि. ग्रा. की हजार गांठों में हैं।

CONSUMPTION OF CHEMICAL FERTILIZERS IN HARYANA

(000 Tonnes)

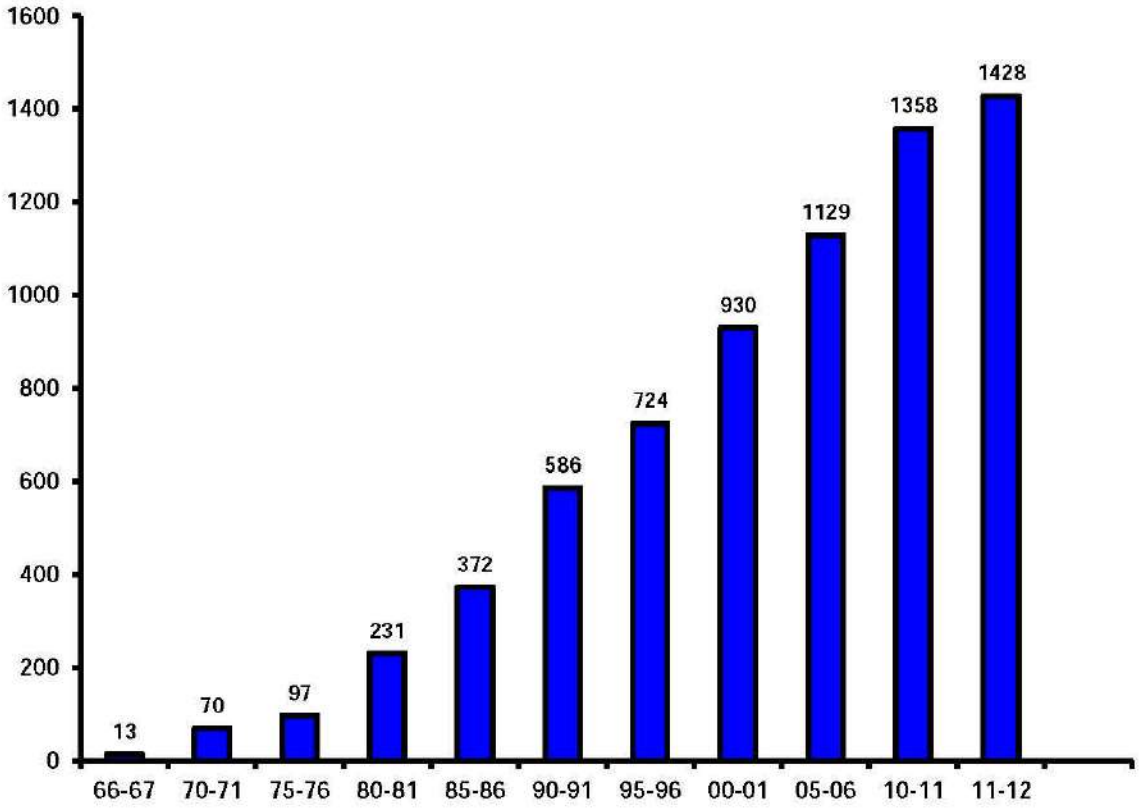

कृषि

भारत में राज्यवार प्रमुख फसलोंa के अधीन उत्पादन : 2010-11(अ)

संख्या12.15 (समाप्त) (000 टनों में)

राज्य	तेल के बीज					अन्य फसलें	
	तोरिया, तारामीरा तथा सरसों	अलसी के बीज	अरंड के बीज	अन्य तेल के बीज	कुल तेल के बीज	गन्ना	कपास
1	17	18	19	20	21	22	23
आंध्र प्रदेश	3.6	—	121.0	387.0	1995.6	14964.0	5300.0
अरुणाचल प्रदेश	24.3	—	—	3.6	29.1	29.0	—
असम	138.8	3.7	0.4	4.0	153.6	1075.0	—
बिहार	89.5	20.8	0.2	23.2	136.2	12763.6	—
झारखंड	72.4	8.2	—	8.2	113.7	457.3	—
गोवा	—	—	—	—	8.3	49.1	—
गुजरात	349.0	—	986.0	68.0	4896.1	13760.0	10400.0
हरियाणा	942.0	—	0.6	18.0	963.8	6042.0	1750.0
हिमाचल प्रदेश	5.0	0.3	—	0.8	7.7	38.3	—
जम्मू तथा कश्मीर	50.7	0.3	—	—	53.0	—	—
कर्नाटक	2.0	4.0	16.0	455.0	1270.0	39657.0	1200.0
केरल	—	—	—	—	2.1	271.8	—
मध्य प्रदेश	855.1	42.2	0.4	6693.0	8035.4	2667.0	2000.0
छत्तीसगढ़	21.1	10.0	—	137.1	217.2	21.8	—
महाराष्ट्र	3.0	10.0	4.0	4543.0	5040.0	81895.7	8500.0
मणिपुर	20.9	—	—	4.0	26.7	301.3	—
मेघालय	4.9	—	—	1.3	7.1	0.2	—
मिजोरम	0.3	—	—	2.7	3.8	7.9	—
नागालैंड	27.1	4.6	0.2	31.6	66.3	184.9	—
उड़ीसा	3.3	9.5	8.9	60.9	179.8	902.7	250.0
पंजाब	41.0	—	—	24.3	71.5	4170.0	2100.0
राजस्थान	4369.7	2.1	210.7	1118.0	6604.8	367.9	900.0
सिक्किम	4.2	—	—	3.7	7.9	—	—
तमिलनाडू	0.1	—	1.9	10.0	933.1	34251.8	450.0
त्रिपुरा	1.5	—	—	—	3.4	46.5	—
उत्तर प्रदेश	717.0	29.4	—	23.0	919.4	120545.0	—
उत्तराखंड	11.4	—	—	14.4	27.5	6497.6	—
पश्चिमी बंगाल	419.6	1.4	0.1	10.6	703.6	1134.1	—
अन्य केन्द्रीय प्रशासित क्षेत्र	1.2	—	—	0.2	2.3	280.0	150.0
अखिल भारत	8178.7	146.5	1350.3	13645.7	32479.0	342381.6	33000.0

कृषि

भारत में राज्यवार प्रमुख फसलोंa के अधीन औसत उपज : 2010-11 (अ)

संख्या 12.16 (कि.ग्रा. प्रति हैक्टेयर)

राज्य/यू. टी.	चावल	ज्वार	बाजरा	मक्की	गेहूँ	जौं	चना	गन्ना @	कपास
1	2	3	4	5	6	7	8	9	10
आंध्र प्रदेश	3035	1213	1507	5317	1300	—	1233	77838	480
अरुणाचल प्रदेश	1925	—	—	1435	1595	—	—	19333	—
असम	1843	—	—	722	1179	—	500	36196	—
बिहार	1095	1065	1102	2230	1948	1264	1187	51466	—
झारखंड	1541	363	704	1215	1642	—	1052	69288	—
गोवा	2467	—	—	—	—	—	—	54566	—
गुजरात	1852	1112	1250	1637	3155	—	1136	72421	671
हरियाणा	2789	500	1793	1900	4624	3486	982	71082	605
हिमाचल प्रदेश	1673	—	500	2263	1530	1242	1000	22529	—
जम्मू तथा कश्मीर	1942	526	598	1712	1535	651	545	1667	—
कर्नाटक	2719	1180	1081	3450	1094	—	658	93752	374
केरल	2452	500	—	—	—	—	—	95517	—
मध्य प्रदेश	1106	1426	1898	1266	1757	1310	863	40968	523
छत्तीसगढ़	1663	1441		1807	1144	533	959	2627	—
महाराष्ट्र	1776	850	1085	2920	1761	500	904	84868	367
मणिपुर	2453	—	—	1856	—	—	—	57944	—
मेघालय	1912	—	—	1499	—	—	500	2000	—
मिजोरम	1160	—	—	1508	—	—	—	5643	—
नागालैंड	2102	1100	857	1958	1712	500	714	43000	—
उड़ीसा	1616	607	636	2549	1458	—	780	68908	574
पंजाब	3828	—	1000	3692	4693	3667	1286	59571	674
राजस्थान	2025	700	832	1796	2910	2911	898	66891	457
सिक्किम	1727	—	—	1648	1023	938	—	—	—
तमिलनाडू	3040	1014	1564	4458	500	—	671	108392	627
त्रिपुरा	2655			1322	2025	—	667	51646	—
उत्तर प्रदेश	2120	1030	1665	1477	3113	2059	930	56726	—
उत्तराखंड	1901			1501	2316	1251	785	60896	—
पश्चिमी बंगाल	2639	400	375	3977	2760	1383	1072	75607	—
अन्य केन्द्रीय प्रशासित क्षेत्र	2641	1034	1836	3038	3286	2703	1000	84414	773
अखिल भारत	2239	949	1079	2540	2989	2357	895	70091	499

@— गन्ने के रूप में

प्राप्ति स्थान : — कृषि मंत्रालय, भारत सरकार।

*अ— अनन्तिम

कृषि

हरियाणा में उर्वरकों का उपभोग (पोषक)

संख्या12.17 ¼Vuksa esa½

वर्ष/जिला	उपभोग			
	न	फ	प	जोड़
1	2	3	4	5
1966-67	12,626	574	147	13,347
1970-71	60,972	6,860	2,228	70,060
1975-76	86,308	8,322	2,285	96,915
1980-81	1,87,385	31,340	12,098	2,30,823
1985-86	2,96,394	69,639	6,154	3,72,187
1990-91	4,43,245	1,38,005	5,042	5,86,292
1995-96	5,87,045	1,33,582	3,160	7,23,787
2000-01	7,14,308	2,06,319	9,668	9,30,295
2005-06	8,47,427	2,52,570	28,674	11,28,671
2010-11	9,74,045	3,35,950	47,627	13,57,622
2011-12	10,20,892	3,69,624	37,531	14,28,048
अम्बाला	40,937	12,644	1,697	55,279
पंचकूला	3,935	1,330	101	5,366
यमुनानगर	47,538	15,596	3,353	66,485
कुरुक्षेत्र	72,631	25,258	2,586	1,00,476
कैथल	69,640	23,797	2,125	95,562
करनाल	81,905	27,781	2,827	1,12,513
पानीपत	39,077	10,565	1,129	50,771
सोनीपत	59,135	25,076	1,357	85,568
रोहतक	42,140	18,090	271	60,501
झज्जर	14,915	6,495	177	21,587
फरीदाबाद	6,978	4,578	219	11,775
पलवल	45,112	17,465	2,845	65,422
गुड़गांव	9,505	4,326	306	14,136
मेवात	15,815	4,892	318	21,025
रिवाड़ी	30,781	15,611	1,153	47,545
महेन्द्रगढ़	23,829	8,653	1,310	33,792
भिवानी	48,890	20,551	1,722	71,163
जीन्द	78,119	24,237	2,018	1,04,375
हिसार	91,431	31,688	2,627	1,25,747
फतेहाबाद	82,620	27,181	3,576	1,13,378
सिरसा	1,15,960	43,811	5,813	1,65,584

न : नाईट्रोजनस

फ : फास्फेटिक

प : पोटास पूरक

प्राप्ति स्थान : — कृषि निदेशक, हरियाणा।

नोट : वर्ष 1974-75 से 1980-81 तक उर्वरक वर्ष फरवरी से जनवरी तक लिया गया है।

कृषि

कीट मारक दवा की खपत (तकनीकी वर्ष)

संख्या 12.18

वर्ष	मात्रा (टनों में)	अधीन क्षेत्र में वर्ष (000 हैक्टेयर)
1	2	3
1966-67	273.00	1,917
1970-71	412.00	3,206
1975-76	1,400.00	3,733
1980-81	2,150.00	5,058
1985-86	3,608.26	7,020
1990-91	5,164.53	6,420
1995-96	5,100.00	7,880
2000-01	5,025.00	8,798
2004-05	4,700.00	8,565
2005-06	4,650.00	8,495
2007-08	4,390.91	7,555
2008-09	4,288.00	7,290
2009-10	4,070.00	7,119
2010-11	4,060.00	7,110
2011-12(अ)	4,050.00	7,110

अ—अनन्तिम

प्राप्ति स्थान : — कृषि निदेशक, हरियाणा।

कृषि

जिलावार कीट मारक दवा की खपत (तकनीकी वर्ग)

संख्या 12.19 (टनों में)

जिला	1984-85	1990-91	1995-96	2000-01	2005-06	2009-10	2010-11	2011-12 (अ)
1	2	3	4	5	6	7	8	9
अम्बाला एवं पंचकूला	596.00	689.86	304.70	299.70	229.0	310.00	310.00	310.00
यमुनानगर	—	—	270.00	266.10	246.00	290.00	290.00	290.00
कुरुक्षेत्र	524.00	828.50	306.70	307.20	270.00	240.00	240.00	240.00
कैथल	—	—	432.00	425.20	254.00	305.00	304.00	305.00
करनाल	556.40	808.17	402.00	396.20	323.00	465.00	462.00	460.00
पानीपत	—	—	342.40	338.00	294.00	400.00	398.00	390.00
सोनीपत	312.00	363.86	340.00	334.30	291.00	280.00	280.00	280.00
रोहतक	136.30	127.00	160.00	85.30	106.00	48.00	48.00	50.00
झज्जर	—	—	—	72.30	73.00	67.00	67.00	68.00
फरीदाबाद एवं पलवल	152.04	208.00	321.70	316.30	252.00	210.00	209.00	207.00
गुड़गांव एवं मेवात	268.00	164.00	118.00	116.00	116.00	43.00	43.00	40.00
रिवाड़ी	—	—	180.60	176.60	140.00	7.00	7.00	10.00
महेन्द्रगढ़	58.28	140.57	129.00	126.50	102.00	33.00	33.00	35.00
भिवानी	97.47	142.00	288.90	284.00	201.00	300.00	299.00	300.00
जीन्द	208.00	325.00	292.00	287.10	224.00	180.00	180.00	180.00
हिसार	339.77	687.57	604.00	271.00	252.00	420.00	420.00	420.00
फतेहाबाद	—	—	—	323.80	549.00	110.00	110.00	110.00
सिरसा	360.00	680.00	608.00	599.40	728.00	362.00	360.00	355.00
जोड़	**3,608.26**	**5,164.53**	**5,100.00**	**5,025.00**	**4,650.00**	**4,070.00**	**4,060.00**	**4,050.00**

अ— अनन्तिम

प्राप्ति स्थान : — कृषि निदेशक, हरियाणा ।

स— संशोधित

मेवात की सूचना भी सम्मिलित है।

नोटः- वर्ष 1992-93 के पहले के आंकड़े पुराने जिलों की सीमाओं अनुसार हैं।

कृषि

हरियाणा में कृषि-यन्त्र तथा उपकरण : पशुधन गणना—2007*

संख्या 12.20

जिला	पशु चलित साधन								
	लकड़ी का हल	लोहे का हल	कल्टीवेटर	तवों वाली हैरों	बीज तथा खाद डालने वाली डील	समतल करने वाला यंत्र	मिट्टी को पलटने वाला यंत्र	गन्ने पीड़ने वाला यंत्र	बैल गाड़ी
1	2	3	4	5	6	7	8	9	10
पंचकूला	2,363	1,532	142	411	200	2,235	1,185	21	1,755
अम्बाला	1,495	2,120	1,939	2,897	1,133	2,159	583	35	6,254
यमुनानगर	1,564	8,654	1,548	2,686	647	7,658	1,254	66	7,542
कुरुक्षेत्र	1,018	635	1,691	2,349	845	1,804	771	8	14,520
कैथल	2,157	3,005	1,092	2,656	773	2,095	392	25	16,704
करनाल	2,281	1,964	2,472	3,924	1,127	2,823	772	81	20,240
पानीपत	1,363	341	1,901	2,213	607	1,512	421	41	14,042
सोनीपत	2,420	573	1,399	1,390	782	1,175	256	21	12,109
जीन्द	14,673	17,176	6,128	10,026	3,626	13,063	627	5	53,780
फतेहाबाद	6,653	7,354	2,217	2,005	1,976	3,434	404	162	6,477
सिरसा	6,735	4,992	2,071	1,619	1,837	3,711	570	28	12,401
हिसार	25,413	35,339	8,955	11,551	6,363	16,442	3,601	77	32,826
भिवानी	13,175	18,999	4,237	4,062	3,913	4,908	634	84	10,440
रोहतक	3,613	3,246	2,306	2,633	2,002	2,668	493	70	13,437
झज्जर	498	278	1,364	1,279	988	1,206	338	6	1,607
महेन्द्रगढ़	4,937	1,579	9	11	9	1,123	2	0	4,224
रिवाड़ी	1,002	339	553	555	609	516	54	0	1,024
गुड़गांव	1,853	964	323	211	305	615	76	93	549
फरीदाबाद	198	42	303	309	235	223	166	10	870
मेवात	320	33	140	136	172	110	32	1	19
कुल	93,731	1,09,165	40,790	52,923	28,149	69,480	12,631	834	2,30,820

कृषि

हरियाणा में कृषि-यन्त्र तथा उपकरण : पशुधन गणना 2007*

संख्या 12.20 (समाप्त)

जिला	पशु चलित साधन		पशुधन एवं कक्कुट के लिए उपकरण							
	तेल का कोल्हू	पानी उठाने के पशुचालित साधन	इन्कयूबेटर / ब्रीडर	दूध निकालने की मशीन	बेलर	सूखा चारा काटने की मशीन		चारा कटाई मशीन		
						स्ट्रा रीपर	चारा का	मानव चलित	पशु चलित	बिजली चलित
1	11	12	13	14	15	16	17	18	19	20
पंचकूला	2	1	0	3	1	14	52	3,548	208	6,148
अम्बाला	853	0	0	0	1	75	1,796	11,616	1,604	21,057
यमुनानगर	112	35	6		3	32	433	24516	564	36,589
कुरुक्षेत्र	329	178	27	23	156	117	1,793	16,105	394	43,302
कैथल	252	28	9	7	13	140	579	8,704	1,267	32,996
करनाल	188	19	20	327	20	335	2,601	22,840	1,295	56,944
पानीपत	19	7	4	0	171	63	3,795	8,438	394	36,918
सोनीपत	93	167	833	1	48	64	1,067	9,144	738	59,485
जीन्द	6	11	4	0	0	268	4,332	19,121	96	88,644
फतेहाबाद	488	181	0	0	0	76	506	15,209	240	19,622
सिरसा	29	17	0	0	0	168	682	50,276	128	22,274
हिसार	124	29	142	355	7760	581	7,417	20,974	1,481	63,793
भिवानी	34	152	13	125	7	31	1,921	29,371	47	78,249
रोहतक	738	28	21	400	12	115	1,176	4,984	413	44,240
झज्जर	11	2	0	6	4	715	1,185	11,517	328	45,818
महेन्द्रगढ़	0	0	0	0	0	0	48	46,702	20	24,166
रिवाड़ी	0	0	0	0	0	21	805	21,356	167	11,945
गुड़गांव	63	425	25	10	48	4	2,254	26,548	242	17,895
फरीदाबाद	6	0	0	0	1	1	77	4,096	61	5,261
मेवात	4	1	0	1	1	6	250	19,533	78	1,568
कुल	3,351	1,281	1,104	1,258	8,246	2,826	32,769	3,74,598	9,765	7,16,914

कृषि

हरियाणा में ट्रैक्टरों की संख्या

संख्या 12.21

वर्ष / जिला	ट्रैक्टरों की संख्या
1	2
1966-67	4,803
1970-71	12,312
1975-76	25,451
1980-81	52,689
1985-86	83,120
1990-91	1,30,246
1995-96	1,62,030
2000-01	2,09,613
2005-06	2,46,914
2010-11	2,62,236
2011-12(अ)	2,67,236
अम्बाला	8,676
पंचकूला	11,287
यमुनानगर	12,353
कुरुक्षेत्र	14,243
कैथल	12,549
करनाल	19,007
पानीपत	2,196
सोनीपत	16,856
रोहतक	12,807
झज्जर	16,588
फरीदाबाद	3,851
पलवल	14,771
गुड़गांव	5,354
मेवात	4,502
रिवाड़ी	8,727
महेन्द्रगढ़	5,758
भिवानी	21,865
जीन्द	14,112
हिसार	21,431
फतेहाबाद	16,461
सिरसा	23,842

अ-अनन्तिम

प्राप्ति स्थान :- कृषि निदेशक, हरियाणा।

NUMBER OF TRACTORS IN HARYANA

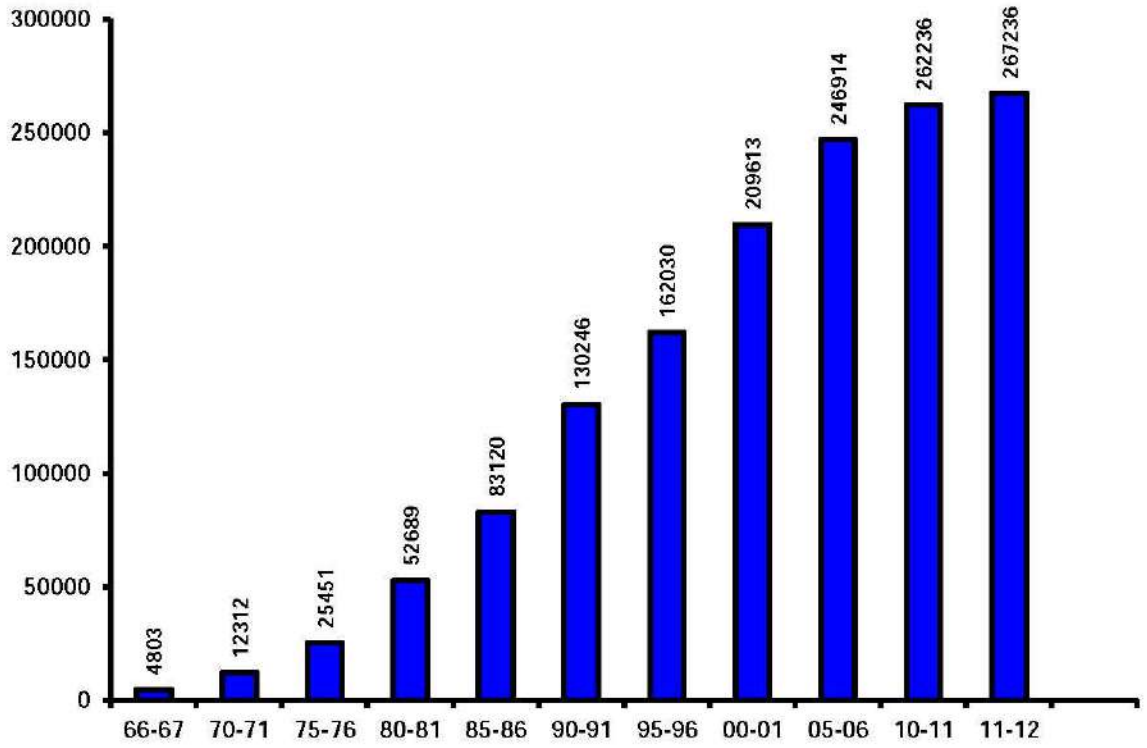

कृषि

हरियाणा में पुनर्विभाजित ग्रामों की संख्या

संख्या 12.22

जिला	राजस्व गांवो की संख्या जहां चकबन्दी कार्य पूरा हो चुका हैS				
	1965-66 तक	1980-81 तक	2008-09 से 2010-11तक	दौरान 2011-12	राजस्व गांवों की कुल संख्या जहां 31 मार्च 2011 तक चकबन्दी कार्य पूरा हो चुका था
1	2	3	4	5	6
अम्बाला	1,176	1,239	707	—	707
यमुनानगर	**	**	540	—	540
कुरुक्षेत्र	**	740	417	1	418
कैथल	**	**	321	—	321
करनाल	1,330	612	418	—	418
पानीपत	**	**	215	—	215
सोनीपत	**	339	343	—	343
रोहतक	755	435	439	—	439
फरीदाबाद	**	—	465	1	466
गुड़गांव	1,512	1,157	373	2	377
रिवाड़ी	**	**	343	—	343
महेन्द्रगढ़	484	721	737	—	737
भिवानी	**	402	393	1	394
जीन्द	296	355	347	—	347
हिसार	979	483	512	—	512
सिरसा	**	323	325	—	325
जोड़	6,532	6,806	6,895	5	6,902

प्राप्ति स्थान :- निदेशक, चकबन्दी विभाग, हरियाणा।

नोट : * जिला पंचकूला, झज्जर तथा फतेहावाद की सूचना क्रमश अम्बाला, रोहतक तथा हिसार जिलों से सम्मिलित है।

** जिले अस्तित्व में नही थे।

कृषि

हरियाणा में पुनर्विभाजित ग्रामों का क्षेत्र

संख्या 12.23 (000 हैक्टेयरों में)

जिला	पुनर्विभाजित क्षेत्र				
	1965-66 के अन्त तक पुनर्विभाजित क्षेत्र	1980-81 के अन्त तक पुनर्विभाजित क्षेत्र	2008-09 के अन्त तक पुनर्विभाजित क्षेत्र	दौरान 2011-12	2010-11 के अन्त तक पुनर्विभाजित क्षेत्र
1	2	3	4	5	6
अम्बाला	338	365	366.370	—	366.370
यमुनानगर	**	**	1.539	—	1.539
कुरुक्षेत्र	**	368	368.000	—	368.100
कैथल	**	**	3.140	0.100	3.140
करनाल	759	355	359.461	—	359.461
पानीपत	**	**	10.400	—	10.400
सोनीपत	*	207	207.000	—	207.000
रोहतक	565	341	342.000	—	342.000
फरीदाबाद	**	—	230.000	1.000	231.000
गुड़गांव	574	450	441.930	0.100	412.030
रिवाड़ी	*	*	—	—	—
महेन्द्रगढ़	280	284	284.000	1.500	284.000
भिवानी	**	543	576.566	—	577.066
जीन्द	239	325	325.000	—	325.000
हिसार	1,236	619	622.110	—	622.110
सिरसा	**	320	322.020	—	322.020
जोड़	**3,991**	**4,177**	**4,430.536**	**2.600**	**4,433.136**

प्राप्ति स्थान :- निदेशक, चकबन्दी विभाग, हरियाणा।

नोट :- * जिला पंचकूला, झज्जर तथा फतेहाबाद की सूचना क्रमश: अम्बाला, रोहतक तथा हिसार जिलों में सम्मिलित है।

** जिले अस्तित्व में नहीं थे।

खण्ड XIII
सिंचाई

इस अनुभाग की सारणियों में हरियाणा तथा भारत के सिंचाई आंकड़े वर्णित है । सूचना हरियाणा राज्य के सिंचाई, कृषि व भू-अभिलेख विभागों एवं अर्थ तथा आकड़ां सलाहकार, कृषि मंत्रालय, भारत सरकार से एकत्रित की गई है ।

सारणी संख्या 13.1 में हरियाणा में विभिन्न साधनों के अनुसार सिंचाई अधीन निवल क्षेत्र से सम्बन्धित आंकड़े दिये गये हैं ।

सारणी संख्या 13.2 में भारत में विभिन्न साधनों से राज्यवार सिंचाई अधीन निवल क्षेत्र दिखाया गया है ।

सारणी संख्या 13.3 में हरियाणा में कुल सिंचित क्षेत्र तथा कुल बोया गया क्षेत्र दिया गया है ।

सारणी संख्या 13.4 में हरियाणा में विभिन्न फसलों के अधीन कुल सिंचित क्षेत्र के आंकड़े दिये गये है ।

सारणी संख्या 13.5 में भारत में राज्यवार सिंचित क्षेत्र दिखाया गया है ।

सारणी संख्या 13.6 में हरियाणा में टयूबवैल सैटो तथा पम्पिंग सैटो की संख्या दिखाई गई है । यह सूचना कृषि निदेशक के माध्यम से विकास खण्डों से एकत्र की गई है ।

सारणी संख्या 13.7 में हरियाणा में सिंचाई निर्माण (नहरों) के आप्रेशन के मुख्य परिणाम दर्शाए गए हैं ।

सारणी संख्या 13.8 से हरियाणा में नहरों द्वारा सिंचित क्षेत्र का पता चलता है ।

NET AREA IRRIGATED BY DIFFERENT SOURCES IN HARYANA

(In Lakh Hectares)

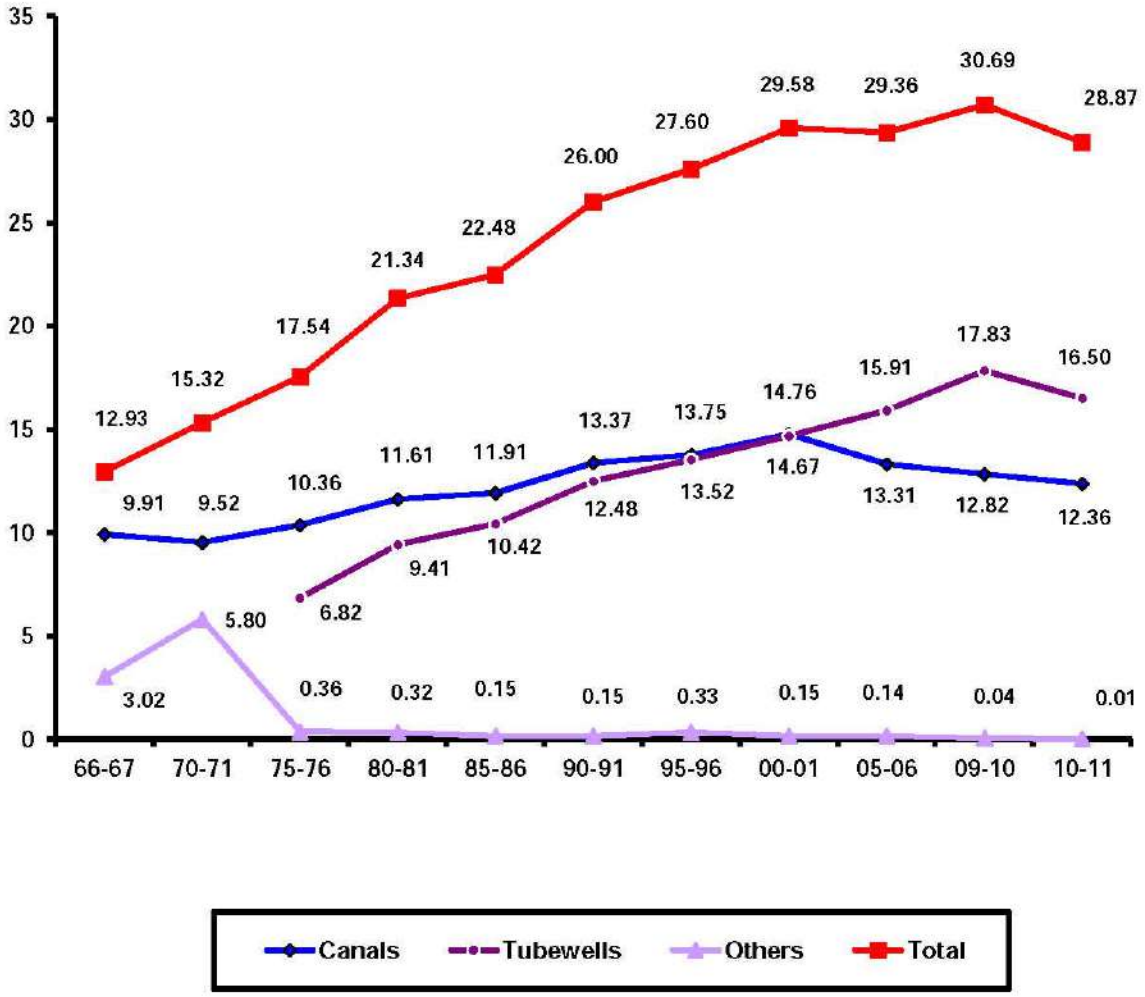

सिंचाई

हरियाणा में सिंचाई अधीन निवल क्षेत्र

संख्या 13.1 (000 हैक्टेयर में)

वर्ष/जिला	सिंचित निवल क्षेत्र						
	सरकारी नहरें	तालाब	कुएं	नलकूप	अन्य साधन	जोड	बोये गये निवल क्षेत्र पर प्रतिशतता
1	2	3	4	5	6	7	8
1966-67	991	4	289	—	9	1,293	37.8
1970-71	952	1	574	—	5	1,532	43.0
1975-76	1,036	1	31	682	4	1,754	48.4
1980-81	1,161	(a)	26	941	6	2,134	59.2
1985-86	1,191	1	10	1,042	4	2,248	62.2
1990-91	1,337	1	(a)	1,248	14	2,600	72.7
1995-96	1,375	1	(a)	1,352	32	2,760	77.0
2000-01	1,476	1	(a)	1,467	14	2,958	83.9
2005-06	1,331	(a)	(a)	1,591	14	2,936	82.3
2009-10	1,282	(a)	2	1,783	2	3,069	86.4
2010-11*	1,236	—	(a)	1,650	1	2,887	82.1
अम्बाला	4	—	—	90	—	94	88.9
पंचकूला	1	—	(a)	11	(a)	11	46.2
यमुनानगर	3	—	—	112	—	115	92.0
कुरुक्षेत्र	28	—	—	123	—	151	100.0
कैथल	9	—	—	191	—	200	99.5
करनाल	35	—	—	165		200	99.9
पानीपत	28	—	—	68	—	96	100.0
सोनीपत	75	—	—	70	—	144	100.0
रोहतक	74	—	—	38	—	112	79.8
झज्जर	60	—	—	64	—	124	74.0
फरीदाबाद	-	—	—	33	—	34	96.2
पलवल	27	—	—	77	—	105	98.4
गुड़गांव	2	—	—	56	—	58	71.1
मेवात	14	—	—	17	—	31	28.6
रिवाड़ी	2	—	—	95	—	97	76.7
महेन्द्रगढ़	2	—	—	47	—	49	33.7
भिवानी	84	—	—	116	1	201	54.4
जीन्द	193	—	—	22	—	215	90.4
हिसार	209	—	—	63	—	272	81.7
फतेहाबाद	135	—	—	88	—	223	99.6
सिरसा	251	—	—	104	—	355	89.7

(a) से अभिप्राय 500 हैक्टेयर से कम है। *अनन्तिम प्राप्ति स्थान :- निदेशक, भू—अभिलेख, हरियाणा।

सिंचाई

2009-10 में भारत में सिंचाई अधीन निवल क्षेत्र (अनन्तिम)

संख्या 13.2 (000 हैकटेयर में)

राज्य	सरकारी नहरें	गैर-सरकारी नहरें	तालाब	टयूबवैल	अन्य कुएं	अन्य साधन	जोड़	निवल सिंचित क्षेत्र की बोये गये निवल क्षेत्र से प्रतिशतता
1	2	3	4	5	6	7	8	9
आंध्र प्रदेश	1445	—	332	1696	588	153	4214	42.2
अरुणाचल प्रदेश	—	—	—	—	—	56	56	26.4
असम	162	—	2	7	—	26	197	7.0
बिहार**	852	—	127	2339	5	72	3394	63.7
झारखंड	5	—	19	25	33	20	102	81.6
गोआ	8	—	12	5	1	2	29	77.3
गुजरात**	835	—	50	1124	2216	111	4336	42.1
हरियाणा	1282	—	—	1783	2	2	3069	86.4
हिमाचल प्रदेश **	4	—	1	16	3	85	108	19.9
जम्मू तथा कश्मीर	162	125	5	3	1	20	317	43.1
कर्नाटक	1105	—	196	1252	425	413	3390	32.6
केरल	95	3	41	18	126	104	386	18.6
मध्य प्रदेश	1109	—	157	2087	2588	950	6892	46.0
छत्तीसगढ़	870	—	50	297	27	79	1323	28.3
महाराष्ट्र**	1083	—	—	2171	—	—	3254	18.7
मणिपुर**	—	—	—	—	—	52	52	22.3
मेघालय	18	44	—	—	—	—	62	21.9
मिजोरम	2	8	—	—	—	—	10	8.1
नागालैंड	—	—	—	—	—	73	73	20.2
उड़ीसा**	1411	—	—	329	101	340	2180	39.1
पंजाब	1111	3	—	2956	—	2	4073	98.0
राजस्थान	1424	—	17	2580	1758	71	5850	34.5
सिक्किम**	—	—	—	—	—	14	14	18.2
तमिलनाडू	757	—	503	391	1203	9	2864	58.5
त्रिपुरा**	9	—	2	6	2	40	58	20.7
उत्तर प्रदेश	2671	—	125	9619	998	45	13457	81.1
उत्तराखंड	80	4	—	214	14	26	338	45.6
पश्चिमी बंगाल**	—	—	—	—	—	3112	3112	59.2

सिंचाई

2009-10 में भारत में सिंचाई अधीन निवल क्षेत्र (अनन्तिम)

संख्या 13.2 (समाप्त) (000 हैक्टेयर में)

राज्य	सरकारी नहरें	गैर— सरकारी नहरें	तालाब	ट्यूबवैल	अन्य कुएं	अन्य साधन	जोड़	निवल सिंचित क्षेत्र की बोये गये निवल क्षेत्र से प्रतिशतता
1	2	3	4	5	6	7	8	9
अन्य केन्द्रीय प्रशासित क्षेत्र	9	—	—	31	2	2	44	52.4
अखिल भारत 2009-10(अ)	16508	188	1638	28948	10094	5880	63256	45.2
अखिल भारत 2008-09(स)	16750	195	1985	28369	10426	6015	63740	44.9

प्राप्ति स्थान :- अर्थ तथा सांख्यिकीय सलाहकार, कृषि मंत्रालय, भारत सरकार।

(अ) अनन्तिम (स) संशोधित

पूर्णांकन करने के कारण जोड़ भिन्न हो सकते हैं।

** राज्यों/संघीय क्षेत्रों से प्राप्त सिंचित क्षेत्र से सम्बन्धित नवीनतम आंकड़े कृषि गणना से या अनुमानित आंकड़ों के आधार पर लिये गये हैं।

GROSS CROPPED AREA AND GROSS IRRIGATED AREA IN HARYANA

(In Lakh Hectares)

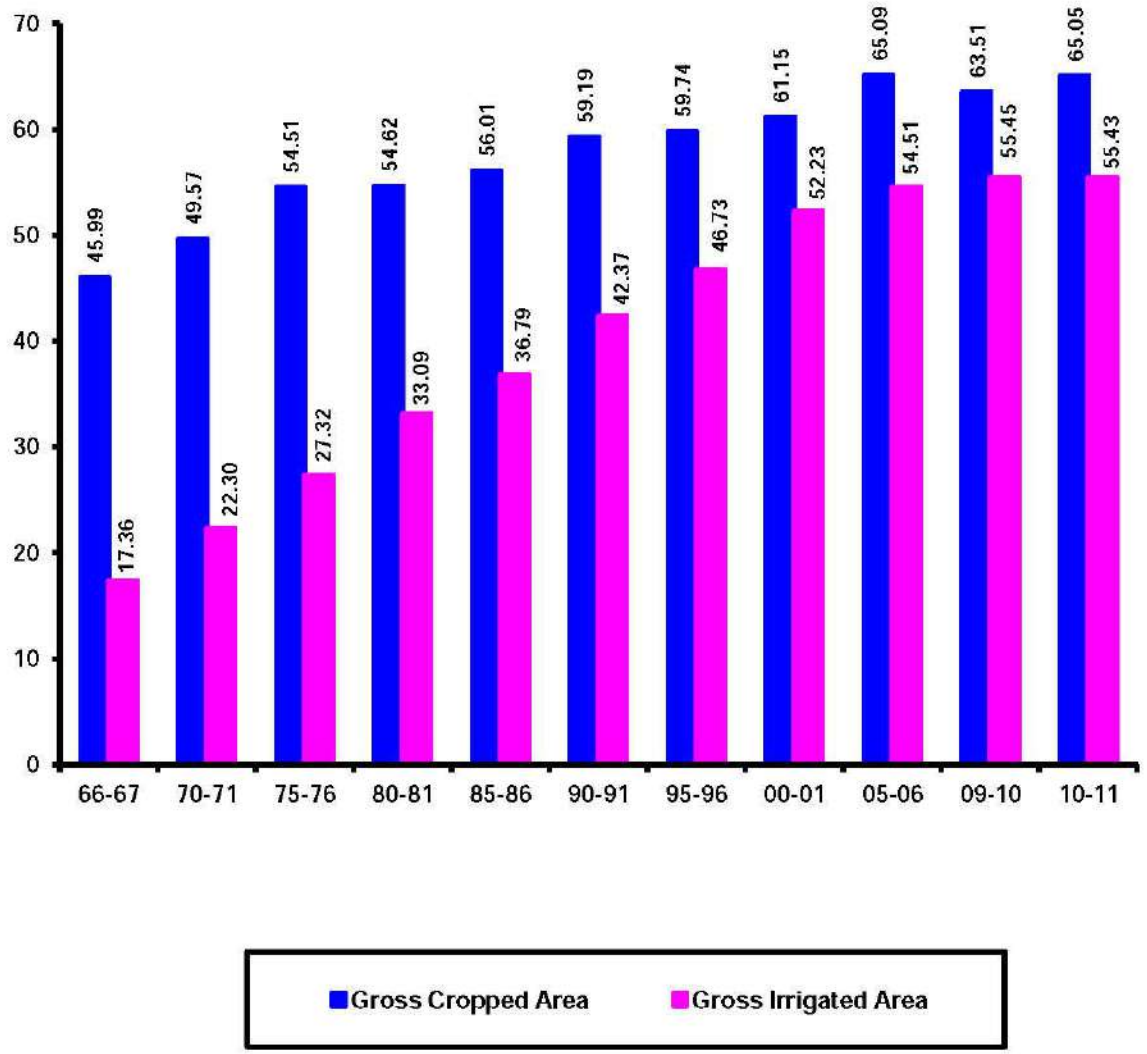

सिंचाई

हरियाणा में वर्ष 2010-11 में जिलावार कुल सिंचित क्षेत्र तथा कुल बोया गया क्षेत्र

संख्या 13.3 (000 हैक्टेयर में)

वर्ष/जिला	कुल सिंचित क्षेत्र	राज्य जोड़ से प्रतिशतता	कुल सिंचित क्षेत्र की कुल काश्त अधीन क्षेत्र से प्रतिशतता	सिंचाई की सघनता (कुल सिंचित क्षेत्र X 100/ निवल सिंचित क्षेत्र)
1	2	3	4	5
अम्बाला	187	3.4	90.8	198.9
पंचकूला	24	0.4	63.2	218.2
यमुनानगर	202	3.7	94.8	175.7
कुरुक्षेत्र	271	4.9	100.0	179.5
कैथल	384	6.9	99.7	192.0
करनाल	390	7.0	100.0	195.0
पानीपत	190	3.4	99.5	197.9
सोनीपत	301	5.4	97.7	209.0
रोहतक	199	3.6	86.5	177.7
झज्जर	197	3.6	82.1	158.9
फरीदाबाद	65	1.2	97.0	191.2
पलवल	178	3.2	92.7	169.5
गुड़गांव	89	1.6	78.1	153.4
मेवात	92	1.7	53.2	296.8
रिवाड़ी	148	2.7	75.1	152.6
महेन्द्रगढ़	131	2.4	46.6	267.3
भिवानी	401	7.2	53.5	199.5
जीन्द	451	8.1	95.3	209.8
हिसार	550	9.9	85.5	202.2
फतेहाबाद	416	7.5	97.9	186.5
सिरसा	677	12.2	94.3	190.7
जोड़	5,543	100.0	85.2	192.0

प्राप्ति स्थान :- निदेशक, भू-अभिलेख, हरियाणा।

हरियाणा में कुल सिंचित क्षेत्र

सिंचाई

हरियाणा में कुल सिंचित क्षेत्र (फसलवार)

संख्या 13.4 (000 हैक्टेयर में)

वर्ष/जिला	चावल	ज्वार	बाजरा	गेहूं	जौं
1	2	3	4	5	6
1966-67	138	72	47	512	92
1970-71	235	55	88	914	54
1975-76	274	50	112	1,084	102
1980-81	469	37	103	1,378	76
1985-86	577	43	84	1,623	57
1990-91	655	61	94	1,805	41
1995-96	824	68	102	1,939	36
2000-01	1,052	70	147	2,334	40
2005-06	1,046	67	189	2,280	26
2009-10	1,205	55	222	2,474	41
2010-11*	1,240	50	200	2,488	35
अम्बाला	79	—	@	86	@
पंचकूला	9	@	@	12	@
यमुनानगर	74	—	@	82	@
कुरुक्षेत्र	120	—	@	114	@
कैथल	159	@	9	177	@
करनाल	173	@	@	171	@
पानीपत	77	@	@	87	@
सोनीपत	94	9	10	143	@
रोहतक	39	17	9	101	1
झज्जर	31	13	23	99	2
फरीदाबाद	9	2	4	32	@
पलवल	33	8	6	98	1
गुड़गांव	5	@	12	51	1
मेवात	6	—	@	66	1
रिवाड़ी	3	1	24	50	1
महेन्द्रगढ़	@	@	1	46	1
भिवानी	21	—	32	159	10
जीन्द	114	@	25	216	1
हिसार	45	—	35	222	5
फतेहाबाद	88	—	6	187	4
सिरसा	61	—	4	289	7

सिंचाई

हरियाणा में कुल सिंचित क्षेत्र (फसलवार)

संख्या 13.4 (जारी) (000 हैक्टेयर में)

वर्ष/जिला	मक्की	अन्य खाद्यान्न तथा मोटा अनाज	कुल खाद्यान्न	चना	अन्य दालें
1	7	8	9	10	11
1966-67	23	@	884	268	20
1970-71	35	@	1,381	238	15
1975-76	38	1	1,661	307	18
1980-81	17	1	2,081	311	23
1985-86	15	2	2,401	191	37
1990-91	8	1	2,665	141	55
1995-96	4	@	2,973	70	45
2000-01	2	@	3,645	41	18
2005-06	3	@	3,611	24	38
2009-10	3	—	4,000	14	27
2010-11*	2	—	4,014	14	34
अम्बाला	@	—	166	@	—
पंचकूला	@	—	21	@	—
यमुनानगर	@	—	157	@	1
कुरुक्षेत्र	@	—	234	@	1
कैथल	@	—	345	@	—
करनाल	@	—	344	@	1
पानीपत	@	—	164	@	1
सोनीपत	1	—	256	@	2
रोहतक	1	—	169	@	6
झज्जर	@	—	168	@	4
फरीदाबाद	@	—	47	@	1
पलवल	@	—	145	@	1
गुड़गांव	@	—	70	@	1
मेवात	—	—	73	@	—
रिवाड़ी	—	—	79	@	2
महेन्द्रगढ़	—	—	48	3	1
भिवानी	@	—	221	5	4
जीन्द	—	—	355	@	1
हिसार	@	—	307	3	4
फतेहाबाद	@	—	284	@	1
सिरसा	—	—	361	3	2

सिंचाई

हरियाणा में कुल सिंचित क्षेत्र (फसलवार)

संख्या 13.4 (समाप्त) (000 हैक्टेयर में)

वर्ष/जिला	कुल दालें	गन्ना	अन्य खाद्यान्न फसलें जिनमें मसाले भी शामिल हैं	अन्य खाद्य फसलें (9+12+13+14)	कपास	अन्य अखाद्य फसलें तेल बीजों सहित	कुल फसलें (15+16+17)
1	12	13	14	15	16	17	18
1966-67	288	127	36	1,335	177	224	1,736
1970-71	253	133	39	1,806	189	235	2,230
1975-76	325	141	53	2,180	241	311	2,732
1980-81	334	103	56	2,574	311	424	3,309
1985-86	228	99	72	2,800	341	538	3,679
1990-91	196	142	68	3,071	488	678	4,237
1995-96	115	140	62	3,290	648	735	4,673
2000-01	59	140	63	3,907	554	762	5,223
2005-06	62	128	76	3,877	581	993	5,451
2009-10	41	79	75	4,195	504	846	5,545
2010-11*	48	84	80	4,226	493	824	5,543
अम्बाला	@	10	4	180	—	7	187
पंचकूला	@	@	2	23	—	1	24
यमुनानगर	1	25	5	188	—	14	202
कुरुक्षेत्र	1	9	8	252	—	19	271
कैथल	@	2	2	349	4	31	384
करनाल	1	11	6	362	@	28	390
पानीपत	1	6	3	174	@	17	191
सोनीपत	2	6	8	272	@	29	301
रोहतक	6	6	2	183	7	9	199
झज्जर	4	2	2	176	1	20	197
फरीदाबाद	1	1	4	53	—	12	65
पलवल	1	2	1	149	@	29	178
गुड़गांव	1	@	3	74	@	15	89
मेवात	@	@	4	77	@	15	92
रिवाड़ी	2	@	1	82	1	65	148
महेन्द्रगढ़	4	—	1	53	1	77	131
भिवानी	9	1	5	236	35	130	401
जीन्द	1	2	2	360	47	43	450
हिसार	7	1	7	322	124	104	550
फतेहाबाद	1	@	3	288	84	44	416
सिरसा	5	@	7	373	189	115	677

@ से अभिप्राय 500 हैक्टेयर से कम है। * अनन्तिम प्राप्ति स्थान :-

निदेशक, भू—अभिलेख, हरियाणा।

पूर्णांकन करने के कारण जोड़ भिन्न हो सकते हैं।

सिंचाई

भारत में वर्ष 2009-10* में राज्यवार कुल सिंचाई क्षेत्र (फसलवार)

संख्या 13.5 (000 हैक्टेयर)

राज्य	खाद्य फसलें					
	खाद्यान्न					
	चावल	ज्वार	बाजरा	मक्की	रागी	गेहूं
1	2	3	4	5	6	7
आंध्र प्रदेश	3354	31	19	346	10	9
अरुणाचल प्रदेश	51	—	—	—	—	1
असम**	179	—	—	—	—	—
बिहार **	1821	—	—	396	—	2021
झारखंड	22	—	—	2	—	44
गोआ	16	—	—	—	—	—
गुजरात **	430	27	149	48	—	788
हरियाणा	1205	55	222	3	—	2474
हिमाचल प्रदेश **	50	—	—	28	—	71
जम्मू तथा कश्मीर	237	—	1	23	6	87
कर्नाटक	1112	134	34	485	31	161
केरल	169	—	—	—	—	—
मध्य प्रदेश	285	1	—	15	—	3776
छत्तीसगढ़	1218	—	—	6	—	74
महाराष्ट्र **	383	398	52	101	—	799
मणिपुर**	52	—	—	—	—	—
मेघालय	50	—	—	—	—	—
मिजोरम	10	—	—	—	—	—
नागालैंड	78	—	—	—	—	1
उड़ीसा	2083	—	—	38	28	20
पंजाब	2784		3	100	—	3474
राजस्थान	101	4	233	11	—	2385
सिक्किम **	11	—	—	1	—	1
तमिलनाडू	1712	24	6	109	10	—
त्रिपुरा **	94	—	—	—	—	—
उत्तर प्रदेश **	4096	1	56	240	—	9484
उत्तराखंड	198	—	—	—	—	214
पश्चिमी बंगाल **	2713	—	—	14	6	303
अन्य केन्द्रीय प्रशासित क्षेत्र**	32	3	—	—	—	21
अखिल भारत 2009-10	24545	680	777	1966	92	26209
अखिल भारत 2008-09	26597	692	821	2015	98	25681

** राज्यो/संघीय क्षेत्रों से प्राप्त सिंचित क्षेत्र से सम्बन्धित नवीनतम आंकड़े कृषि गणना से या अनुमानित आंकड़ो के आधार पर लिये गये है।

* अनन्तिम

सिंचाई

भारत में वर्ष 2009-10* में राज्यवार कुल सिंचाई क्षेत्र (फसलवार)

संख्या 13.5 (जारी) (000 हैक्टेयर)

राज्य	खाद्य फसलें							
	खाद्यान्न			दालें				
	जौं	अन्य खाद्यान्न	कुल खाद्यान्न	चना	तुर/अरहर	अन्य दालें	कुल दालें	कुल अनाज (10+14)
1	8	9	10	11	12	13	14	15
आंध्र प्रदेश	—	—	3768	6	12	30	49	3817
अरुणाचल प्रदेश	—	—	52	—	—	—	—	52
असम**	—	—	180	—	—	1	1	181
बिहार **	2	1	4241	3	1	17	21	4262
झारखंड	—	—	69	2	—	3	5	74
गोआ	—	—	16	—	—	8	8	23
गुजरात **	9	12	1462	38	22	16	76	1538
हरियाणा	41		4000	14	17	9	40	4041
हिमाचल प्रदेश **	3	1	153	—	—	4	4	157
जम्मू तथा कश्मीर	3	2	358	—	—	4	4	361
कर्नाटक	—	—	1958	131	28	22	180	2138
केरल	—	—	169	—	—	—	—	169
मध्य प्रदेश	40	—	4117	1477	5	206	1688	5805
छत्तीसगढ़	—	—	1298	81	—	7	88	1386
महाराष्ट्र **	—	—	1734	314	17	9	340	2073
मणिपुर**	—	—	52	—	—	—	—	52
मेघालय	—	—	50	—	—	—	—	50
मिजोरम	—	—	10	—	—	—	—	10
नागालैंड	—	—	79	—	—	—	—	79
उड़ीसा	—	—	2169	—	—	154	154	2323
पंजाब	14	6	6380	2	4	11	18	6398
राजस्थान	221	1	2955	411	1	60	472	3428
सिक्किम **	—	—	13	—	—	—	—	14
तमिलनाडू	—	—	1862	—	1	32	33	1895
त्रिपुरा **	—	—	95	—	—	1	1	96
उत्तर प्रदेश **	120	14	14011	103	44	504	651	14662
उत्तराखंड	1	—	413	—	—	4	4	417
पश्चिमी बंगाल **	—	—	3038	7	—	36	43	3081
अन्य केन्द्रीय प्रशासित क्षेत्र**	—	—	58	—	—	1	1	59
अखिल भारत 2009-10	453	37	54759	2591	152	1139	3882	58641
अखिल भारत 2008-09	540	35	56480	2641	155	1097	3892	60372

सिंचाई

भारत में वर्ष 2009-10* में राज्यवार कुल सिंचाई क्षेत्र (फसलवार)

संख्या 13.5 (जारी) (000 हैक्टेयर)

राज्य	खाद्य फसलें			अन्य खाद्यान्न	कुल खाद्य फसलें
	गन्ना	गर्म मसाले	फल या सब्जियां		
1	16	17	18	19	20
आंध्र प्रदेश	281	231	528	—	4858
अरुणाचल प्रदेश	—	—	4	—	56
असम**	—	—	—	20	200
बिहार **	30	5	249	—	4546
झारखंड	1	1	74	—	150
गोआ	1	2	7	1	34
गुजरात **	154	306	405	—	2404
हरियाणा	79	8	67	—	4195
हिमाचल प्रदेश **	1	3	18	—	179
जम्मू तथा कश्मीर	—	1	36	—	399
कर्नाटक	497	291	308	—	3234
केरल	3	53	66	—	291
मध्य प्रदेश	75	282	239	—	6401
छत्तीसगढ़	14	6	65	—	1472
महाराष्ट्र **	817	152	906	—	3949
मणिपुर**	—	—	—	—	52
मेघालय	—	—	21	—	70
मिजोरम	—	—	—	—	10
नागालैंड	—	—	—	—	79
उड़ीसा	38	93	567	—	3021
पंजाब	58	1	160	—	6617
राजस्थान	6	538	148	—	4120
सिक्किम **	—	1	4	—	18
तमिलनाडू	293	70	317	—	2575
त्रिपुरा **	—	1	9	—	106
उत्तर प्रदेश **	1841	73	934	4	17514
उत्तराखंड	98	—	20	—	536
पश्चिमी बंगाल **	8	83	1261	—	4433
अन्य केन्द्रीय प्रशासित प्रदेश **	3	—	3	—	64
अखिल भारत 2009-10	4297	2203	6416	25	71582
अखिल भारत 2008-09	4571	2101	6328	46	73418

** राज्यो/संघीय क्षेत्रों से प्राप्त सिंचित क्षेत्र से सम्बन्धित नवीनतम आंकड़े कृषि गणना से या अनुमानित आंकड़ो के आधार पर लिये गये है।

* अनन्तिम

सिंचाई

भारत में वर्ष 2009-10* में राज्यवार कुल सिंचाई क्षेत्र (फसलवार)

संख्या 13.5 (जारी) (000 हैक्टेयर)

राज्य	अखाद्य फसलें						
	तेल बीज						
	मूंगफली	तिल जिन्जली	तोरिया, तारामीरा व सरसों	अलसी	अन्य	कुल तेल बीज	कपास
1	21	22	23	24	25	26	27
आंध्र प्रदेश	317	19	1	1	230	568	239
अरुणाचल प्रदेश	—	—	—	—	—	—	—
असम**	—	—	—	—	1	1	—
बिहार **	—	—	36	1	23	60	—
झारखंड	—	1	4	—	—	5	—
गोआ	3	—	—	—	1	4	—
गुजरात **	201	6	206	—	379	791	1396
हरियाणा	2	2	404	—	6	414	504
हिमाचल प्रदेश **	—	—	1	—	—	3	—
जम्मू तथा कश्मीर	—	—	46	—	—	46	—
कर्नाटक	237	1	—	—	446	684	80
केरल	—	—	—	—	152	152	—
मध्य प्रदेश	16	—	380	4	17	417	275
छत्तीसगढ़	4	—	4	—	6	15	—
महाराष्ट्र **	67	—	1	1	75	143	92
मणिपुर**	—	—		—	—	—	—
मेघालय	—	—	3	—	—	3	—
मिजोरम	—	—	—	—	2	2	—
नागालैंड	—	—	2	1	4	7	—
उड़ीसा	103	21	25	—	14	164	2
पंजाब	1	5	26	—	20	52	509
राजस्थान	252	9	1855	3	106	2225	408
सिक्किम **	—	—	1	—	—	1	—
तमिलनाडू	156	23	—	—	351	530	30
त्रिपुरा **	—	—	—	—	—	1	—
उत्तर प्रदेश **	1	2	502	—	8	514	5
उत्तराखंड	—	—	6	—	1	8	—
पश्चिमी बंगाल **	—	136	361	1	87	586	1
अन्य केन्द्रीय प्रशासित क्षेत्र **	—	—	1	—	1	1	—
अखिल भारत 2009-10	1362	226	3866	13	1928	7396	3542
अखिल भारत 2008-09	1297	238	4449	11	2073	8069	3313

सिंचाई

भारत में वर्ष 2009-10* में राज्यवार कुल सिंचाई क्षेत्र (फसलवार)

संख्या 13.5 (समाप्त) (000 हैक्टेयर)

राज्य	अखाद्य फसलें				
	तम्बाकू	चारा फसलें	अन्य अखाद्य फसलें	कुल अखाद्य फसलें	कुल खाद्य एवं अखाद्य फसलें (20+31)
1	28	29	30	31	32
आंध्र प्रदेश	46	22	31	906	5764
अरुणाचल प्रदेश	—	—	—	—	56
असम**	—	—	24	25	225
बिहार **	9	1	10	79	4625
झारखंड	—	—	—	5	155
गोआ	—	—	—	4	38
गुजरात **	90	221	30	2529	4933
हरियाणा	—	423	9	1350	5545
हिमाचल प्रदेश **	—	5	1	9	188
जम्मू तथा कश्मीर	—	35	—	81	480
कर्नाटक	23	6	69	862	4096
केरल	—	—	12	164	455
मध्य प्रदेश		37	32	761	7162
छत्तीसगढ़	—	—	—	15	1487
महाराष्ट्र **	2	116	50	403	4352
मणिपुर**	—	—	—	—	52
मेघालय	—	—	—	3	74
मिजोरम	—	—	—	—	10
नागालैंड	—	—	—	7	85
उड़ीसा	3	—	6	176	3197
पंजाब	—	494	43	1097	7714
राजस्थान	1	314	241	3189	7309
सिक्किम **	—	—	—	—	18
तमिलनाडू	7	23	74	663	3238
त्रिपुरा **	—	—	—	1	106
उत्तर प्रदेश **	24	590	251	1383	18896
उत्तराखंड	—	22	1	31	567
पश्चिमी बंगाल **	14	—	491	1092	5525
अन्य केन्द्रीय प्रशासित क्षेत्र **	—	2	1	6	70
अखिल भारत 2009-10	218	2309	1377	14841	86423
अखिल भारत 2008-09	207	2578	1283	15449	88867

प्राप्ति स्थान :- अर्थ तथा सांख्यिकीय सलाहकार, कृषि मंत्रालय, भारत सरकार।

टिप्पणी : पूर्णांकन करने के कारण जोड़ भिन्न हो सकते हैं।

TUBEWELLS AND PUMPING SETS IN HARYANA

(In Lakh)

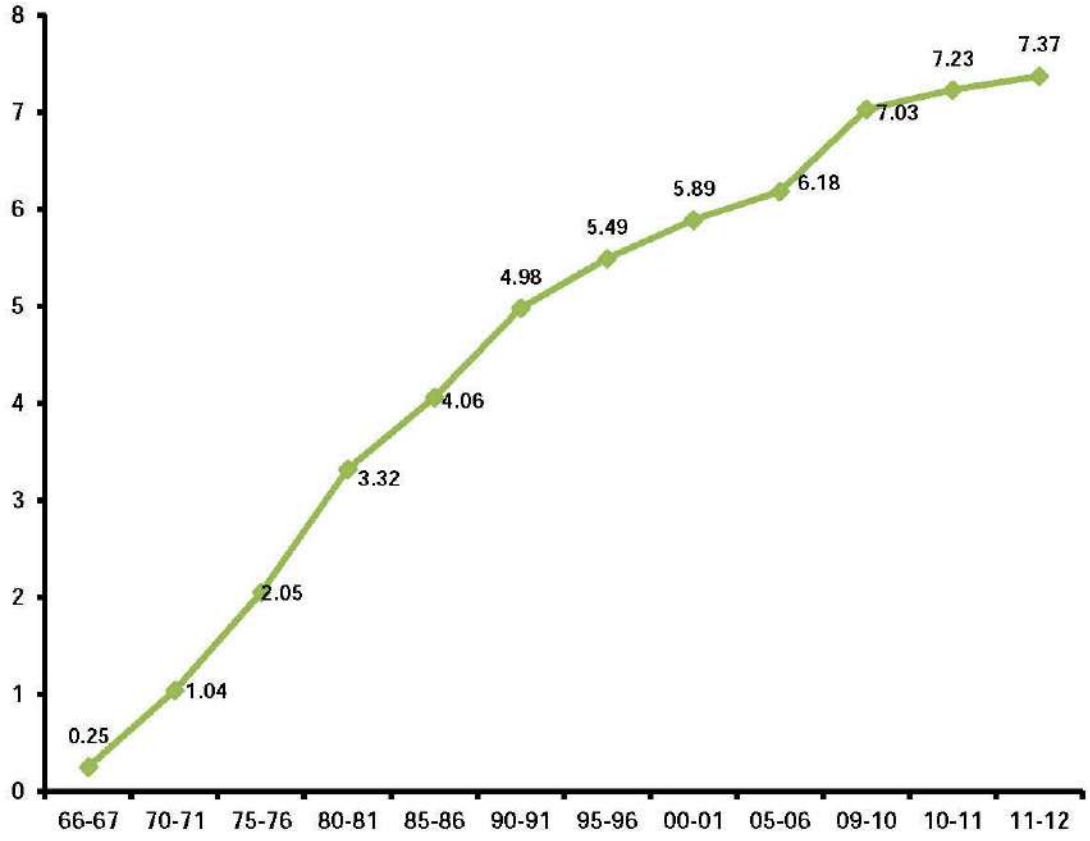

सिंचाई

ट्यूबवैल तथा पम्पिंग सैट

संख्या 13.6

वर्ष/जिला	डीजल सैट	बिजली के सैट	जोड़
1	2	3	4
1966-67	—	—	25,311
1970-71	17,903	86,455	1,04,358
1975-76	65,092	1,39,644	2,04,736
1980-81	1,09,353	2,22,674	3,32,027
1985-86	1,34,136	2,72,282	4,06,418
1990-91	1,55,842	3,41,729	4,97,571
1993-94	2,14,343	3,17,297	5,31,640
1994-95	2,25,485	3,21,731	5,47,216
1995-96	2,25,848	3,23,448	5,49,296
2000-01	2,55,302	3,34,171	5,89,473
2005-06	2,31,821	3,86,202	6,18,023
2010-11	2,31,146	4,92,311	7,23,457
2011-12(अ)	2,25,046	5,12,311	7,37,357
अम्बाला	4,984	22,058	27,042
पंचकूला	1,253	3,502	4,755
यमुनानगर	5,934	25,776	31,710
कुरुक्षेत्र	9,118	65,086	74,204
कैथल	19,365	42,542	61,907
करनाल	188	41,785	41,973
पानीपत	2,953	30,070	33,023
सोनीपत	21,283	23,315	44,598
रोहतक	16,142	3,548	19,690
झज्जर	21,700	7,308	29,008
फरीदाबाद	2,371	7,936	10,307
पलवल	15,196	9,930	25,126
गुड़गांव	607	24,926	25,533
मेवात	7,810	7,945	15,755
रिवाड़ी	5,357	29,168	34,525
महेन्द्रगढ़	138	28,374	28,512
भिवानी	22,938	28,736	51,674
जीन्द	19,265	31,651	50,916
हिसार	20,000	10,987	30,987
फतेहाबाद	8,949	29,992	38,941
सिरसा	19,495	37,676	57,171

टिप्पणी : सैट से तात्पर्य है दोनों डीजल सैट तथा ट्यूबवैल।

प्राप्ति स्थान :- कृषि निदेशक, हरियाणा।

अ— अनन्तिम

सिंचाई

हरियाणा में सिंचाई निर्माण

आप्रेशन के मुख्य परिणाम

संख्या 13.7

वर्ष	कारगर नहरों की लम्बाई (मीलों में)*			कुल पुंजी व्यय (लाख `.) प्रत्यक्ष तथा अप्रत्यक्ष				निवल आय		
	मुख्य नहरें तथा शाखाएं	शाखा नालियां	वर्ष के दौरान सिंचित क्षेत्र (हजार हैक्टेयर में)	वर्ष के दौरान	वर्ष के अन्त में	कुल प्राप्तियां प्रत्यक्ष तथा अप्रत्यक्ष (`. लाखों में)	चालू खर्च प्रत्यक्ष तथा अप्रत्यक्ष (`. लाखों में)	राशि (`. लाखों में)	पूंजी पर प्रतिशता	चालू खर्च की प्राप्तियां पर प्रतिशतता
1	2	3	4	5	6	7	8	9	10	11
1966-67	910	4,708	1,311	91	1,121	387	115	272	24.3	29.7
1970-71	988	4,769	1,437	540	2,278	494	258	173	7.6	52.2
1975-76	1,236	5,569	1,694	1,783	9,882	845	1,147	—	—	135.7
1980-81	1,452	6,124	1,818	6,244	36,241	1,009	1,813	—	—	179.7
1985-86	1,490	6,377	1,945	12,491	72,928	1,209	2,940	—	—	243.2
1990-91	1,494	6,570	1,981	7,621	1,18,062	1,731	4,441	—	—	256.6
1995-96	1,494	6,580	1,996	12,504	1,70,031	2,100	8,491	—	—	404.3
2000-01	1,518	7,032	2,147	23,101	3,08,289	5,430	8,096	N.A.	N.A.	149.1
2005-06	1,518	7,032	2,170	34,067	4,25,350	6,663	13,375	N.A.	N.A.	200.7
2008-09	N.A.	N.A.	2,164	58,761	5,90,003	7,401	N.A.	N.A.	N.A.	N.A.
2009-10	N.A.	N.A.	2,134	50,411	6,40,414	N.A.	N.A.	N.A.	N.A.	N.A.

प्राप्ति स्थान :- प्रमुख अभियन्ता, सिंचाई विभाग, हरियाणा।

टिप्पणी : सूचना उत्पादक तथा अनुत्पादक कार्यो से सम्बन्धित है।

* मील का अभिप्राय नहरी मील (5000 फुट) से है।

सिंचित क्षेत्र में दिल्ली राज्य का वह क्षेत्र शामिल है जो कि हरियाणा की नहरों द्वारा सिंचित है परन्तु वह क्षेत्र शामिल नहीं है जो कि हरियाणा में आगरा की नहरों द्वारा सिंचित है जो उत्तर प्रदेश सरकार द्वारा निर्मित है।

N. A. — उपलब्ध नहीं।

अ— अनन्तिम।

सिंचाई

हरियाणा में नहरों द्वारा कुल सिंचित क्षेत्र

संख्या 13.8 (000 हैक्टेयर में)

वर्ष	हरियाणा की नहरों द्वारा हरियाणा राज्य में सिंचित क्षेत्र	आगरा की नहरों द्वारा हरियाणा में सिंचित क्षेत्र	हरियाणा राज्य में नहरों द्वारा सिंचित कुल क्षेत्र	हरियाणा की नहरों द्वारा दिल्ली राज्य में सिंचित क्षेत्र
1	2	3	4	5
1966-67	1,293	32	1,325	18
1970-71	1,421	26	1,447	16
1975-76	1,678	27	1,705	16
1980-81	1,807	33	1,840	11
1985-86	1,934	33	1,967	11
1990-91	1,972	33	2,005	9
1995-96	1,986	40	2,026	10
2000-01	2,138	50	2,188	9
2005-06	2,161	25	2,186	9
2007-08	2,134	25	2,159	9
2008-09	2,164	29	2,193	20
2009-10	2,139	23	2,162	19

अं— अनन्तिम

प्राप्ति स्थान:- प्रमुख अभियन्ता, सिंचाई, हरियाणा।

N.A. — उपलब्ध नहीं।

खण्ड XIV
पशुधन, पशुपालन एवं डेयरी उद्योग

इस खण्ड में पशुधन, पशु चिकित्सा संस्थाओं और सरकारी कुक्कुटादि पालन फार्मो से सम्बद्ध आंकड़े दिये गये है। पशुधन सूचना, महानिदेशक, पशुपालन एवं डेयरी विभाग, हरियाणा से प्राप्त की गई है जो कि पांच वर्षीय पशुधन गणना, 2007 के आधार पर है।

सारणी 14.1 से 14.9 तक हरियाणा में पशुधन के सम्बन्ध में उपलब्ध आंकड़े दिये गये हैं।

सारणी 14.10 और 14.11 में प्रतिवर्ग किलोमीटर तथा 2001 की अनुमानित जनसंख्या के अनुसार प्रति हजार व्यक्तियों के पीछे पशुओं और कुक्कुटादि की संख्या का पता चलता है।

सारणी 14.12 तथा 14.13 में भारत के विभिन्न राज्यों में पशुधन और कुक्कुटादि पालन और काम देने वाले पशुओं की संख्या के सम्बन्ध में तुलनात्मक स्थिति का पता चलता है।

सारणी 14.14 से 14.21 क्रमश: पशु चिकित्सा संस्थाओं और उनके कर्मचारी, संस्थाओं में किया गया कार्य, पशुधन बीच विभिन्न संक्रामक रोगों के कारण होने वाली मृत्यु दर पशुधन विकास केन्द्रों, कृत्रिम गर्भाधान केन्द्रों में रखे गये सांडो, हरियाणा में सघन पशु विकास परियोजनाओं एवं गोसदनों का विकास और मान्यता प्राप्त बुचड़खानों की संख्या को दिखाती है।

सारणी 14.22 से 14.24 राज्य सरकारी कुक्कुटादि फार्मों की संख्या, उन में रखे हुए पक्षी तथा अण्डों के सम्बन्ध में बताती है।

सारणी 14.25 में हरियाणा में दूध का संग्रहण तथा दुग्ध संयन्त्रों/केन्द्रों की सूचना सम्मिलित की गई है।

सारणी 14.26 में दूध का अनुमानित उत्पादन तथा प्रति दिन प्रति व्यक्ति दूध की उपलब्धता दर्शायी गई है।

पशुधन

हरियाणा में पशुधन और कुक्कुटादि पालन : 2007

संख्या 14.1 (जारी)

जिला	पशु	भैसें	घोड़े	टट्टू	गधे	खच्चरें	भेड़ें
1	2	3	4	5	6	7	8
अम्बाला	60,835	2,23,347	1,099	144	22	337	18,801
पंचकूला	27,939	68483	119	18	122	231	2,253
यमुनानगर	1,05,662	2,16,328	1,028	226	77	141	13,543
कुरुक्षेत्र	82,899	2,56,882	1,287	199	33	143	12,808
कैथल	85,017	3,84,470	2,013	364	118	672	21,874
करनाल	1,23,432	3,94,261	3,654	356	99	416	23,730
पानीपत	40,693	2,59,993	1,224	74	35	101	8,845
सोनीपत	69,646	3,64,913	1,102	216	164	394	14,658
रोहतक	54,710	2,77,359	554	273	367	388	24,364
झज्जर	40,001	2,37,963	329	268	297	500	26,176
फरीदाबाद	68,728	3,57,705	384	219	140	216	15,666
गुड़गांव	31,178	1,31,964	828	140	437	244	6,116
मेवात	47,536	2,94,574	230	138	343	112	22,490
रिवाड़ी	27,650	1,74,449	321	257	334	3,780	11,363
महेन्द्रगढ़	31,554	2,26,398	509	70	127	382	43,511
भिवानी	93,925	4,71,999	1,088	603	822	890	89,517
जीन्द	1,20,926	5,01,938	1,942	439	349	489	44,359
हिसार	1,67,573	4,86,057	1,157	306	288	371	82,098
फतेहाबाद	81,545	3,00,344	985	193	117	202	32,158
सिरसा	1,90,912	3,23,801	1,241	237	547	591	87,049
जोड़ 2007	**15,52,361**	**59,53,228**	**21,094**	**4,740**	**4,838**	**10,600**	**601,379**

पशुधन

हरियाणा में पशुधन और कुक्कुटादि पालन : 2007

संख्या 14.1(समाप्त)

जिला	बकरियां	ऊंट	सूअर	कुत्ते	जोड़	कुक्कुटादि पालन
	9	10	11	12	13	14
अम्बाला	6,916	--	5,893	8,566	325,960	6,21,689
पंचकूला	13,970	37	1,209	5,213	119,594	57,30,293
यमुनानगर	13,995	3	6,429	6,622	364,054	15,51,173
कुरुक्षेत्र	5,374	3	4,113	10,153	373,894	14,38,715
कैथल	6,238	15	10,968	6,555	518,304	6,53,237
करनाल	11,454	13	10,057	12,531	580,003	50,97,097
पानीपत	6,465	23	7,698	5,438	330,589	15,81,231
सोनीपत	9,828	12	12,479	4,316	477,728	15,67,100
रोहतक	10,617	108	9,884	7,750	386,374	4,19,148
झज्जर	13,848	304	6,056	17,576	343,318	1,40,207
फरीदाबाद	24,180	9	8,981	11,018	487,246	65,572
गुड़गांव	14,207	163	8,364	10,239	203,880	9,34,563
मेवात	83,169	410	2,315	2,449	453,766	1,24,016
रिवाड़ी	31,033	2,421	1,372	8,019	260,999	4,96,238
महेन्द्रगढ़	78,716	5,487	755	3,104	390,613	3,95,019
भिवानी	89,854	11,696	8,094	16,197	784,685	7,94,720
जीन्द	9,924	343	15,545	832	697,086	42,41,226
हिसार	30,959	2,836	10,238	14,927	796,810	23,72,896
फतेहाबाद	16,121	3,595	2,321	15,983	453,564	2,90,454
सिरसा	61,452	11,130	750	23,962	701,672	2,70,903
जोड़ 2007	**5,38,320**	**38,608**	**1,33,521**	**1,91,450**	**90,50,139**	**2,87,85,497**

प्राप्ति स्थान :- महानिदेशक, पशुपालन एवं डेयरी विभाग, हरियाणा।

पशुधन

हरियाणा में पशु : 2007

संख्या 14.2 (जारी)

जिला	तीन वर्ष से ऊपर देशी नर पशु				तीन वर्ष से ऊपर देशी मादा पशु			
	केवल प्रजनन हेतु	कृषि हेतु	बैलगाडी हेतु	अन्य	दूध देने वाले	दूध न देने वाले	जिनके बछडा नहीं	अन्य
1	2	3	4	5	6	7	8	9
अम्बाला	220	2,631	3,271	1,109	7,690	3,710	822	599
पंचकूला	78	5,692	799	2,936	5,130	2,144	561	513
यमुनानगर	146	3,217	1,590	842	11,397	4,082	1,310	716
कुरुक्षेत्र	63	320	1,184	630	5,205	3,130	598	97
कैथल	206	5,457	11,705	4,645	12,166	5,834	1,502	475
करनाल	111	740	1,614	571	10,058	6,786	1,066	447
पानीपत	203	758	848	328	7,192	3,467	812	395
सोनीपत	254	1,028	2,534	634	12,744	7,907	710	450
रोहतक	216	3,818	9,026	3,729	7,961	2,915	596	812
झज्जर	209	568	1,974	303	7,379	3,862	1,125	552
फरीदाबाद	177	645	2,969	484	16,322	5,263	969	316
गुड़गांव	72	191	240	108	6,000	2,293	387	830
मेवात	96	613	1,224	315	13,298	5,577	797	287
रिवाड़ी	50	197	189	66	6,401	1,981	313	316
महेन्द्रगढ़	179	148	234	175	6,024	4,081	1,347	280
भिवानी	305	5,131	6,098	3,475	18,581	7,127	2,967	767
जीन्द	3,698	10,229	17,589	18,363	16,373	10,363	1,428	441
हिसार	348	23,228	16,523	35,678	19,214	11,999	2,530	2,337
फतेहाबाद	412	9,881	8,804	8,677	9,459	5,655	1,125	381
सिरसा	352	1,168	12,311	3,863	29,125	13,851	2,658	1,495
जोड़ 2007	**7,395**	**75,660**	**100,726**	**86,931**	**227,719**	**112,027**	**23,623**	**12,506**

पशुधन

हरियाणा में पशु : 2007

संख्या 14.2 (जारी)

जिला	2.5 वर्ष से ऊपर विदेशी तथा संकर नर पशु				2.5 वर्ष से ऊपर विदेशी तथा संकर मादा पशु			
	केवल प्रजनन हेतु	कृषि तथा प्रजनन हेतु	बैलगाडी तथा प्रजनन हेतु	अन्य	दूध देने वाले	दूध न देने वाले	जिनके बछडा नहीं	अन्य
	10	11	12	13	14	15	16	17
अम्बाला	181	776	1901	600	10,929	4,139	699	466
पंचकूला	35	147	135	53	1,478	557	83	19
यमुनानगर	179	1,089	1673	337	25,105	9,642	2,220	360
कुरुक्षेत्र	147	574	2329	689	21,083	10,179	1,994	232
कैथल	55	529	2360	256	7,765	2,631	404	286
करनाल	259	841	2914	604	29,663	13,612	2,793	724
पानीपत	55	260	530	118	5,883	1,855	280	53
सोनीपत	91	246	693	105	9,116	2,254	283	137
रोहतक	26	102	500	137	3,472	966	165	92
झज्जर	25	86	194	125	4,599	962	217	120
फरीदाबाद	109	227	711	179	9,184	2,379	550	130
गुड़गांव	20	18	57	202	5,418	970	275	541
मेवात	11	110	321	57	3,369	969	155	59
रिवाड़ी	10	7	15	15	3,397	913	261	138
महेन्द्रगढ़	17	3	7	5	3,001	1,015	184	49
भिवानी	44	61	239	50	6,946	1,690	313	146
जीन्द	152	295	474	310	3,161	1,288	290	34
हिसार	54	343	326	427	7,570	2,507	563	186
फतेहाबाद	52	280	1032	543	6,351	3,271	501	85
सिरसा	216	548	4431	1,347	27,960	10,563	1,873	610
जोड़ 2007	**1,738**	**6,542**	**20,842**	**6,159**	**195,450**	**72,362**	**14,103**	**4,467**

पशुधन

हरियाणा में पशु : 2007

संख्या 14.2 (समाप्त)

जिला	एक वर्ष से कम विदेशी तथा संकर बछड़े तथा बछड़ियां		एक वर्ष से कम देशी बछड़े तथा बछड़ियां		एक वर्ष से 2.5 वर्ष तक विदेशी संकर बछड़े बछड़ियां		एक वर्ष से तीन वर्ष के देशी बछड़े बछड़ियां		कुल पशु
	नर	मादा	नर	मादा	नर	मादा	नर	मादा	
	18	19	20	21	22	23	24	25	26
अम्बाला	2,149	4,917	1,583	3,393	1,032	4,129	1,046	2,843	60,835
पंचकूला	324	606	1,619	1,937	149	515	979	1,450	27,939
यमुनानगर	5,450	12,206	2,505	5,599	1,976	8,941	1,375	3,705	1,05,662
कुरुक्षेत्र	4,354	11,455	1,201	2,568	1,489	10,244	550	2,584	82,899
कैथल	1,907	4,033	4,333	5,900	707	2,760	3,393	5,708	85,017
करनाल	6,827	15,709	2,669	5,204	2,519	12,126	1,246	4,329	1,23,432
पानीपत	1,568	3,271	2,253	3,706	544	1,825	1,924	2,565	40,693
सोनीपत	2,917	5,131	3,990	6,842	755	2,895	2,617	5,313	69,646
रोहतक	1,398	1,970	3,664	4,458	567	1,271	4,153	2,696	54,710
झज्जर	1,446	2,824	2,486	4,751	373	1,580	982	3,259	40,001
फरीदाबाद	2,417	4,241	4,359	7,800	645	2,238	1,814	4,600	68,728
गुड़गांव	1,319	2,759	2,044	3,170	130	1,593	585	1,956	31,178
मेवात	1,276	1,847	4,775	6,693	223	802	1,258	3,404	47,536
रिवाड़ी	953	2,011	2,153	3,733	84	1,302	412	2,733	27,650
महेन्द्रगढ़	831	1,736	1,946	4,228	62	1,350	911	3,741	31,554
भिवानी	2,183	4,054	7,284	10,578	479	2,699	4,190	8,518	93,925
जीन्द	1,015	1,780	7,974	8,673	390	1,470	7,778	7,358	1,20,926
हिसार	2,452	4,247	7,342	10,757	645	3,161	7,671	7,465	1,67,573
फतेहाबाद	2,323	3,564	3,185	5,245	479	3,023	2,368	4,849	81,545
सिरसा	6,949	14,191	8,508	15,863	1,386	13,388	3,028	15,228	1,90,912
जोड़ 2007	50,058	1,02,552	75,873	1,21,098	14,634	77,312	48,280	94,304	15,52,361

प्राप्ति स्थान :- महानिदेशक, पशुपालन एवं डेयरी विभाग, हरियाणा।

पशुधन

हरियाणा में भैसें : 2007

संख्या 14.3 (जारी)

जिला	तीन वर्ष से ऊपर नर			
	केवल प्रजनन हेतु	कृषि हेतू	बैलगाड़ी हेतु	अन्य
1	2	3	4	5
अम्बाला	350	958	3,074	267
पंचकूला	195	42	134	19
यमुनानगर	517	3,041	7,052	844
कुरुक्षेत्र	406	1,032	7,334	476
कैथल	904	2,340	13,566	637
करनाल	1481	4,423	17,621	613
पानीपत	593	3,226	12,490	1,080
सोनीपत	673	3,295	14,051	358
रोहतक	391	253	3,243	606
झज्जर	383	87	205	153
फरीदाबाद	871	1,816	7,489	664
गुड़गांव	81	24	65	125
मेवात	263	150	655	64
रिवाड़ी	369	29	63	81
महेन्द्रगढ़	176	18	23	10
भिवानी	511	296	269	154
जीन्द	684	1,538	10,005	814
हिसार	647	89	179	462
फतेहाबाद	526	100	183	91
सिरसा	595	139	413	101
जोड़ 2007	10,616	22,896	98,114	7,619

पशुधन

हरियाणा में भैंसें : 2007

संख्या 14.3 (समाप्त)

जिला	तीन वर्ष से ऊपर मादा				एक वर्ष से कम कट्टे कट्टियां		एक से तीन वर्ष के कट्टे कट्टियां		कुल भैंसे
	दूध देने वाले	दूध न देने वाले	जिनके कट्टे नहीं	अन्य	नर	मादा	नर	मादा	
	6	7	8	9	10	11	12	13	14
अम्बाला	83559	29,634	4,915	1,877	20,460	41,214	4,941	32,098	2,23,347
पंचकूला	28310	8,414	1,715	471	6,442	12,005	1,074	9,662	68,483
यमुनानगर	68956	22,682	7,264	1,442	21,148	42,323	7,945	33,114	2,16,328
कुरुक्षेत्र	84178	35,323	8,202	1,408	23,757	44,511	7,118	43,137	2,56,882
कैथल	117996	53,783	11,126	3,048	38,641	63,926	11,301	67,202	3,84,470
करनाल	118328	57,104	14,095	3,387	36,900	63,109	14,608	62,592	3,94,261
पानीपत	83159	28,385	8,312	807	29,597	44,226	11,978	36,140	2,59,993
सोनीपत	121473	37,530	6,447	2,385	43,687	64,100	16,822	54,092	3,64,913
रोहतक	93911	29,038	4,724	—	33,130	53,995	9,083	48,985	2,77,359
झज्जर	83978	21,451	5,815	947	31,076	47,950	3,645	42,273	2,37,963
फरीदाबाद	139687	42,918	9,331	1,984	37,159	66,740	9,135	39,911	3,57,705
गुड़गांव	54582	11,827	2,285	308	16,374	27,882	954	17,457	1,31,964
मेवात	110357	37,641	7,764	1,631	36,501	60,172	5,172	34,204	2,94,574
रिवाड़ी	60997	19,473	3,287	1,444	19,621	36,980	645	31,460	1,74,449
महेन्द्रगढ़	80661	25,696	4,019	1,169	22,905	48,081	868	42,772	2,26,398
भिवानी	149628	50,502	11,630	1,844	49,941	91,942	3,721	111,561	4,71,999
जीन्द	149042	64,449	17,270	3,008	53,821	86,212	16,169	98,926	5,01,938
हिसार	158090	56,317	15,273	4,516	56,780	93,410	8,971	91,323	4,86,057
फतेहाबाद	96535	39,973	8,746	1,180	29,987	54,183	2,940	65,900	3,00,344
सिरसा	103866	44,615	9,830	2,665	29,173	58,334	2,832	71,238	3,23,801
जोड़ 2007	**19,87,293**	**7,16,755**	**1,62,050**	**35,521**	**6,37,100**	**11,01,295**	**1,39,922**	**10,34,047**	**59,53,228**

प्राप्ति स्थान :- महानिदेशक, पशुपालन एवं डेयरी विभाग, हरियाणा।

पशुधन

हरियाणा में घोड़े : 2007

संख्या 14.4

जिला	तीन वर्ष से कम		तीन वर्ष तथा उससे ऊपर			जोड़
	नर	मादा	नर		मादा	
			गाडी हेतु	खेल हेतु		
1	2	3	4	5	6	7
अम्बाला	152	153	249	31	514	1,099
पंचकूला	9	15	26	3	66	119
यमुनानगर	102	155	281	20	470	1,028
कुरुक्षेत्र	138	239	333	21	556	1,287
कैथल	275	325	609	68	736	2,013
करनाल	414	847	745	316	1,332	3,654
पानीपत	131	171	226	24	672	1,224
सोनीपत	106	197	230	26	543	1,102
रोहतक	73	108	117	15	241	554
झज्जर	52	76	44	4	153	329
फरीदाबाद	45	60	73	6	200	384
गुड़गांव	146	157	71	99	355	828
मेवात	28	24	87	5	86	230
रिवाड़ी	34	40	92	2	153	321
महेन्द्रगढ़	20	79	99	3	308	509
भिवानी	195	224	158	43	468	1,088
जीन्द	238	397	411	49	847	1,942
हिसार	153	277	164	37	526	1,157
फतेहाबाद	121	216	143	57	448	985
सिरसा	138	259	143	43	658	1,241
जोड़ 2007	**2,570**	**4,019**	**4,301**	**872**	**9,332**	**21,094**

प्राप्ति स्थान :- महानिदेशक, पशुपालन एवं डेयरी विभाग, हरियाणा।

पशुधन

हरियाणा में टट्टू : 2007

संख्या 14.5

जिला	तीन वर्ष से कम		तीन वर्ष तथा उससे ऊपर			जोड़
	नर	मादा	नर		मादा	
			गाडी हेतु	खेल हेतु		
1	2	3	4	5	6	7
अम्बाला	59	20	27	–	38	144
पंचकूला	–	–	8	–	10	18
यमुनानगर	16	13	117	10	70	226
कुरुक्षेत्र	93	8	52	1	45	199
कैथल	19	27	180	2	136	364
करनाल	46	29	119	28	134	356
पानीपत	17	19	30		8	74
सोनीपत	42	36	75	1	62	216
रोहतक	15	15	187	–	56	273
झज्जर	56	17	154	7	34	268
फरीदाबाद	42	9	149	2	17	219
गुड़गांव	13	12	90	6	19	140
मेवात	7	13	101	7	10	138
रिवाड़ी	59	9	150	5	34	257
महेन्द्रगढ़	27	4	32	–	7	70
भिवानी	181	61	257	4	100	603
जीन्द	54	46	210	16	113	439
हिसार	23	28	179	2	74	306
फतेहाबाद	12	20	108	5	48	193
सिरसा	46	13	146	1	31	237
जोड़ 2007	**827**	**399**	**2,371**	**97**	**1,046**	**4,740**

प्राप्ति स्थान :- महानिदेशक, पशुपालन एवं डेयरी विभाग, हरियाणा।

पशुधन

हरियाणा में गधे और खच्चरें : 2007

संख्या 14.6

जिला	गधे				कुल गधे	खच्चरें		कुल खच्चरें
	तीन वर्ष से कम		तीन वर्ष तथा ऊपर			तीन वर्ष से कम	तीन वर्ष से ऊपर	
	नर	मादा	नर	मादा				
1	2	3	4	5	6	7	8	9
अम्बाला	–	6	9	7	22	57	280	337
पंचकूला	8	16	35	63	122	16	215	231
यमुनानगर	4	28	21	24	77	12	129	141
कुरुक्षेत्र	7	3	20	3	33	38	105	143
कैथल	13	27	46	32	118	173	499	672
करनाल	38	13	28	20	99	185	231	416
पानीपत	2	–	32	1	35	26	75	101
सोनीपत	36	23	55	50	164	87	307	394
रोहतक	59	26	175	107	367	98	290	388
झज्जर	46	11	139	101	297	80	420	500
फरीदाबाद	14	15	68	43	140	64	152	216
गुड़गांव	63	70	179	125	437	69	175	244
मेवात	46	64	136	97	343	29	83	112
रिवाड़ी	42	29	165	98	334	1	3,779	3,780
महेन्द्रगढ़	20	17	62	28	127	68	314	382
भिवानी	111	51	514	146	822	226	664	890
जीन्द	21	5	302	21	349	52	437	489
हिसार	58	35	116	79	288	44	327	371
फतेहाबाद	5	6	59	47	117	28	174	202
सिरसा	32	63	151	301	547	45	546	591
जोड़ 2007	**625**	**508**	**2,312**	**1,393**	**4,838**	**1,398**	**9,202**	**10,600**

प्राप्ति स्थान :- महानिदेशक, पशुपालन एवं डेयरी विभाग, हरियाणा।

पशुधन

हरियाणा में भेडें : 2007

संख्या 14.7

जिला	छः महीने से कम				छः महीने तथा उससे ऊपर				जोड़
	देशी		संकर/विदेशी		देशी		संकर/विदेशी		
	नर	मादा	नर	मादा	नर	मादा	नर	मादा	
1	2	3	4	5	6	7	8	9	10
अम्बाला	1297	3,707	243	488	1,373	9,583	174	1,936	18,801
पंचकूला	211	358	4	40	134	1,365	6	135	2,253
यमुनानगर	1201	2,978	10	549	1,146	7,066	21	572	13,543
कुरुक्षेत्र	940	2,590	68	139	972	7,714	90	295	12,808
कैथल	2156	3,989	77	185	2,088	12,996	59	324	21,874
करनाल	2340	4,116	92	360	1,827	13,948	168	879	23,730
पानीपत	697	1,352	150	233	833	4,632	215	733	8,845
सोनीपत	1505	2,755	77	104	1,397	8,414	54	352	14,658
रोहतक	3048	4,471	35	117	2,166	14,303	11	213	24,364
झज्जर	2465	6,049	215	335	1,901	14,176	160	875	26,176
फरीदाबाद	1540	2,921	35	107	1,617	8,988	38	420	15,666
गुड़गांव	701	1,302	27	90	614	3,054	23	305	6,116
मेवात	2266	4,364	23	82	2,162	13,369	49	175	22,490
रिवाड़ी	1180	1,894	35	25	659	7,430	13	127	11,363
महेन्द्रगढ़	4065	8,041	262	494	2,415	27,089	121	1,024	43,511
भिवानी	10817	17,314	445	281	5,388	53,798	291	1,183	89,517
जीन्द	4088	8,250	189	326	2,964	27,203	136	1,203	44,359
हिसार	7515	15,222	331	697	5,256	49,940	519	2,618	82,098
फतेहाबाद	3251	5,585	25	94	2,329	20,614	111	149	32,158
सिरसा	8055	15,759	94	156	5,754	56,403	78	750	87,049
जोड़ 2007	**59,338**	**113,017**	**2,437**	**4,902**	**42,995**	**362,085**	**2,337**	**14,268**	**601,379**

प्राप्ति स्थान :- महानिदेशक, पशुपालन एवं डेयरी विभाग, हरियाणा।

हरियाणा में बकरियां, ऊंट और सूअर

पशुधन

हरियाणा में बकरियां, ऊंट तथा सूअर : 2007

संख्या 14.8 (जारी)

जिला	बकरियां						
	एक वर्ष तथा उससे ऊपर				एक वर्ष से कम		कुल बकरियां
	नर	मादा			नर	मादा	
		दूध देने वाली	दूध न देने वाली	जिनके बछड़ा या बछड़ी नहीं			
1	2	3	4	5	6	7	8
अम्बाला	712	2,686	1,316	193	695	1,314	6,916
पंचकूला	1216	4,787	2,813	1,255	1,480	2,419	13,970
यमुनानगर	1134	4,806	2,521	1,497	1,670	2,367	13,995
कुरुक्षेत्र	371	1,807	1,274	349	481	1,092	5,374
कैथल	608	1,999	1,369	438	562	1,262	6,238
करनाल	956	3,608	2,638	576	1,312	2,364	11,454
पानीपत	800	2,067	1,247	268	844	1,239	6,465
सोनीपत	746	3,757	2,133	197	1,088	1,907	9,828
रोहतक	760	3,941	2,202	555	1,068	2,091	10,617
झज्जर	785	4,921	3,120	359	1,430	3,233	13,848
फरीदाबाद	2248	9,293	4,649	625	3,173	4,192	24,180
गुड़गांव	821	5,473	3,180	431	1,565	2,737	14,207
मेवात	6434	29,107	18,778	4,019	10,518	14,313	83,169
रिवाड़ी	1222	10,815	8,327	1,348	3,404	5,917	31,033
महेन्द्रगढ़	2160	31,142	17,779	2,163	9,731	15,741	78,716
भिवानी	4872	31,043	20,306	4,570	11,171	17,892	89,854
जीन्द	629	3,251	2,477	429	1,043	2,095	9,924
हिसार	2217	10,789	6,848	1,381	3,419	6,305	30,959
फतेहाबाद	1157	5,168	4,234	776	1,833	2,953	16,121
सिरसा	2781	21,949	16,252	2,953	5,674	11,843	61,452
जोड़ 2007	**32,629**	**192,409**	**123,463**	**24,382**	**62,161**	**103,276**	**538,320**

पशुधन

हरियाणा में बकरियां, ऊंट तथा सूअर : 2007

संख्या 14.8 (समाप्त)

जिला	ऊंट					सूअर	कुत्ते	खरगोश
	चार वर्ष तथा उससे ऊपर		चार वर्ष से कम		कुल ऊंट			
	नर	मादा	नर	मादा				
	9	10	11	12	13	14	15	16
अम्बाला	—	—	—	—	—	5,893	8,566	125
पंचकूला	28	2	6	1	37	1,209	5,213	20
यमुनानगर	—	3	—	—	3	6,429	6,622	74
कुरुक्षेत्र	—	—	3	—	3	4,113	10,153	30
कैथल	10	2	1	2	15	10,968	6,555	29
करनाल	4	7	1	1	13	10,057	12,531	69
पानीपत	8	9	2	4	23	7,698	5,438	14
सोनीपत	12	—	—	—	12	12,479	4,316	19
रोहतक	30	40	22	16	108	9,884	7,750	69
झज्जर	102	142	28	32	304	6,056	17,576	19
फरीदाबाद	7	2	—	—	9	8,981	11,018	140
गुड़गांव	62	36	40	25	163	8,364	10,239	51
मेवात	352	21	37	—	410	2,315	2,449	320
रिवाड़ी	874	1,214	189	144	2,421	1,372	8,019	—
महेन्द्रगढ़	2072	2,426	482	507	5,487	755	3,104	3
भिवानी	2208	6,915	978	1,595	11,696	8,094	16,197	11
जीन्द	73	206	15	49	343	15,545	832	1
हिसार	361	2,169	72	234	2,836	10,238	14,927	49
फतेहाबाद	544	2,758	78	215	3,595	2,321	15,983	58
सिरसा	1886	8,141	320	783	11,130	750	23,962	18
जोड़ 2007	**8,633**	**24,093**	**2,274**	**3,608**	**38,608**	**133,521**	**191,450**	**1,119**

प्राप्ति स्थान :- महानिदेशक, पशुपालन एवं डेयरी विभाग, हरियाणा।

पशुधन

हरियाणा में मुर्गे-मुर्गी, बत्तखें और अन्य कुक्कुटादि पालन : 2007

संख्या 14.9

जिला	बैकयार्ड कुक्कुटादि						अन्य	कुल बैकयार्ड कुक्कुटादि	कुल फार्म कुक्कुटादि	कुल जोड़
	मुर्गे—मुर्गीयां			बत्तखें						
	मुर्गीयां	मुर्गे	चूजे	बत्तखें	नर मुरगाबी	बत्तख के बच्चे				
1	2	3	4	5	6	7	8	9	10	11
अम्बाला	3,608	2,044	18,459	—	42	—	232	24,385	597,304	6,21,689
पंचकूला	383	190	183	—	—	—	66	822	57,29,471	57,30,293
यमुनानगर	1,353	652	700	10	20	7	6	2,748	15,48,425	15,51,173
कुरुक्षेत्र	1,734	1,377	23,165	41	36	5	57	26,415	14,12,300	14,38,715
कैथल	42,527	2,080	17,686	15	23	4	2	62,337	5,90,900	6,53,237
करनाल	2,989	1,590	2,832	13	111	2	120	7,657	50,89,440	50,97,097
पानीपत	5,821	2,131	2,968	—	—	4	4	10,928	15,70,303	15,81,231
सोनीपत	2,882	1,818	1,021	9	12	2	2	5,746	15,61,354	15,67,100
रोहतक	2,255	1,408	13,323	5	307	4	446	17,748	4,01,400	4,19,148
झज्जर	775	1,142	7,179	4	7	—	100	9,207	1,31,000	1,40,207
फरीदाबाद	4,402	2,235	995	32	43	3	62	7,772	57,800	65,572
गुड़गांव	608	300	606	6	9	—	34	1,563	9,33,000	9,34,563
मेवात	17,935	8,925	19,168	91	100	33	25	46,277	77,739	1,24,016
रिवाड़ी	2,905	3,001	2,707	8	17	—	—	8,638	4,87,600	4,96,238
महेन्द्रगढ़	607	225	136	—	—	—	—	968	3,94,051	3,95,019
भिवानी	1,304	1,405	1,132	3	22	12	222	4,100	7,90,620	7,94,720
जीन्द	40,600	2,347	27,447	19	37	12	39	70,501	41,70,725	42,41,226
हिसार	1,535	1,108	546	10	14	2	170	3,385	23,69,511	23,72,896
फतेहाबाद	1,318	1,050	431	32	51	—	2	2,884	2,87,570	2,90,454
सिरसा	3,853	2,079	907	21	23	38	325	7,246	2,63,657	2,70,903
जोड़ 2007	**1,39,394**	**37,107**	**141,591**	**319**	**874**	**128**	**1,914**	**321,327**	**2,84,64,170**	**2,87,85,497**

प्राप्ति स्थान :- महानिदेशक, पशुपालन एवं डेयरी विभाग, हरियाणा।

पशुधन

हरियाणा में प्रतिवर्ग किलोमीटर के अनुसार पशु और कुक्कुटादि की संख्या : 2007

संख्या 14.10

जिला	2007 में प्रति वर्ग किलोमीटर के अनुसार संख्या							
	पशु	भैंसे	घोड़े और टट्टू	गधे	भेडें	बकरियां	ऊंट	कुक्कुटादि
1	2	3	4	5	6	7	8	9
अम्बाला	36	137	1	(a)	12	4	(a)	469
पंचकूला	33	76	(a)	(a)	3	16	(a)	6,159
यमुनानगर	61	124	1	(a)	9	8	(a)	863
कुरुक्षेत्र	55	168	1	(a)	8	4	(a)	899
कैथल	37	165	1	(a)	9	3	(a)	270
करनाल	50	151	1	(a)	7	5	(a)	1,866
पानीपत	32	204	1	(a)	7	5	(a)	1,388
सोनीपत	33	172	1	(a)	7	5	(a)	480
रोहतक	35	160	(a)	(a)	15	6	(a)	503
झज्जर	20	145	(a)	(a)	14	8	(a)	193
फरीदाबाद	39	207	(a)	(a)	9	14	(a)	20
गुड़गांव	25	105	1	(a)	5	11	(a)	745
मेवात	26	160	(a)	(a)	12	45	(a)	67
रिवाड़ी	18	119	(a)	(a)	7	20	2	200
महेन्द्रगढ़	16	119	(a)	(a)	23	41	3	222
भिवानी	20	99	(a)	(a)	19	19	2	172
जीन्द	45	188	1	(a)	17	4	(a)	1,643
हिसार	43	123	(a)	(a)	21	8	1	926
फतेहाबाद	32	117	(a)	(a)	13	6	1	114
सिरसा	45	77	(a)	(a)	20	15	3	67
हरियाणा राज्य 2007	35	136	1	(a)	14	12	1	676

प्राप्ति स्थान :- महानिदेशक, पशुपालन एवं डेयरी विभाग, हरियाणा।

@ एक से कम

पशुधन

हरियाणा में प्रति हजार मनुष्यों के अनुसार पशुओं और कुक्कुटादि की संख्या : 2007

संख्या 14.11

जिला	2007 में प्रति हजार मनुष्यों के अनुसार संख्या*							
	पशु	भैंसे	घोड़े और टट्टू	गधे	भेडें	बकरियां	ऊंट	कुक्कुटादि
1	2	3	4	5	6	7	8	9
अम्बाला	55	213	1	(a)	19	7	(a)	728
पंचकूला	62	146	(a)	(a)	5	30	(a)	11,807
यमुनानगर	103	211	1	(a)	15	14	(a)	1,464
कुरुक्षेत्र	101	311	2	(a)	16	7	(a)	1,667
कैथल	91	404	3	(a)	23	7	(a)	662
करनाल	98	299	2	(a)	14	9	(a)	3,690
पानीपत	42	267	1	(a)	9	7	(a)	1,820
सोनीपत	54	285	1	(a)	12	8	(a)	796
रोहतक	66	297	1	(a)	27	11	(a)	934
झज्जर	42	302	(a)	(a)	29	17	1	403
फरीदाबाद	35	182	(a)	(a)	8	12	(a)	17
गुड़गांव	36	152	1	(a)	7	16	(a)	1,073
मेवात	48	299	(a)	(a)	23	84	(a)	125
रिवाड़ी	37	247	1	1	16	41	3	417
महेन्द्रगढ़	37	279	(a)	(a)	54	97	7	519
भिवानी	66	331	1	1	63	63	8	577
जीन्द	102	428	2	(a)	38	8	(a)	3,732
हिसार	112	318	1	(a)	55	21	2	2,400
फतेहाबाद	100	369	1	(a)	40	20	4	360
सिरसा	173	293	1	(a)	78	57	10	255
हरियाणा राज्य 2007	74	283	1	(a)	29	26	2	1,413

*2001 की जनसंख्या पर आधारित।

प्राप्ति स्थान :- महानिदेशक, पशुपालन एवं डेयरी विभाग, हरियाणा।

एक से कम

पशुधन

भारत के विभिन्न राज्यों में पशुधन और कुक्कुटादि की संख्या : 2007 (अ)

संख्या 14.12 (संख्या 000)

राज्य	पशु	भैंसें	भेड़े	बकरियां	घोडे और टट्टू	अन्य *	कुल पशुधन	कुक्कुटादि
1	2	3	4	5	6	7	8	9
आंध्र प्रदेश	11223	13272	25539	9626	26	489	60175	123981
अरुणाचल प्रदेश	503	3	20	292	6	589	1413	1348
असम	10041	500	354	4320	11	2000	17227	29060
बिहार	12559	6690	218	10167	51	656	30342	11420
झारखंड	8781	1506	483	6592	5	733	18100	11231
गुजरात	7976	8774	2002	4640	14	110	23515	13352
गोआ	71	37	--	11	--	58	177	505
हरियाणा	1552	5953	601	538	26	189	8859	28785
हिमाचल प्रदेश	2269	762	901	1241	13	30	5217	810
जम्मू तथा कश्मीर	3443	1050	4127	2068	167	131	10987	6683
कर्नाटक	10503	4327	9558	6153	11	307	30859	42068
केरल	1740	58	1	1729	--	59	3587	15686
मध्य प्रदेश	21915	9129	390	9014	27	220	40696	7387
छत्तीसगढ़	9491	1604	140	2768	1	413	14418	14246
महाराष्ट्र	16184	6073	2909	10391	38	359	35954	64756
मणिपुर	342	62	9	51	1	324	789	2403
मेघालय	887	23	21	365	2	524	1823	3093
मिजोरम	35	6	1	16	1	269	328	1239
नागालैंड	470	35	4	178	1	731	1419	3156
उड़ीसा	12310	1190	1818	7127	--	612	23057	20600

पशुधन

भारत के विभिन्न राज्यों में पशुधन और कुक्कुटादि की संख्या : 2007(अ)

संख्या 14.12 (समाप्त) (संख्या 000)

राज्य	पशु	भैंसें	भेड़े	बकरियां	घोडे और टट्टू	अन्य *	कुल पशुधन	कुक्कुटादि
1	2	3	4	5	6	7	8	9
पंजाब	1777	5062	208	290	33	39	7408	10685
राजस्थान	12120	11092	11190	21503	25	734	56663	4946
सिक्किम	135	--	3	92	--	40	270	157
तमिलनाडू	11189	2009	7991	9275	7	289	30759	128108
त्रिपुरा	954	14	4	633	--	264	1869	3701
उत्तर प्रदेश	18883	23812	1188	14793	122	1474	60272	8754
उतरांचल	2235	1220	290	1335	15	45	5141	2602
पश्चिमी बंगाल	19188	764	1577	15069	6	815	37419	86210
संघीय क्षेत्र	299	316	10	262	1	69	958	1859
अखिल भारत 2007	199075	105343	71558	140537	611	12573	529698	648830
अखिल भारत 2003	185181	97922	61469	124358	751	15320	485002	489012
अखिल भारत 1997	198882	89918	57494	122721	826	15539	485384	347611

प्राप्ति स्थान :- पशुपालन, डेयरी तथा मत्स्य, कृषि मंत्रालय, भारत सरकार, नई दिल्ली।

* कुत्ते सम्मिलित नहीं है।

टिप्पणी : आंकड़े पूर्णांकन करने के कारण कुल जोड़ से भिन्न हो सकते हैं।

अ - अनन्तिम

पशुधन

भारत के विभिन्न राज्यों में काम करने वाले पशु : 2003

संख्या 14.13 (संख्या 000)

राज्य	पशु	भैंसे	काम के लिए इस्तेमाल किए गए कुल पशु और भैंसे
1	2	3	4
आंध्र प्रदेश	35,79	4,01	39,80
अरुणाचल प्रदेश	89	1	90
असम	21,55	1,69	23,24
बिहार	22,05	2,19	24,24
छत्तीसगढ़	29,48	9,08	38,56
दिल्ली	—	3	3
गुजरात	24,93	79	25,72
गोआ	22	5	27
हरियाणा	2,81	1,41	4,22
हिमाचल प्रदेश	6,44	1	6,45
जम्मू तथा कश्मीर	4,75	31	5,06
झारखंड	31,66	5,54	37,20
कर्नाटक	28,73	1,08	29,81
केरल	11	8	19
मध्य प्रदेश	62,11	2,04	64,15
महाराष्ट्र	59,50	1,97	61,47
मणिपुर	1,27	18	1,45
मेघालय	1,72	6	1,78
मिजोरम	4	1	5
नागालैंड	32	10	42
उड़ीसा	49,05	5,38	54,43
पंजाब	2,24	72	2,96
राजस्थान	21,03	42	21,45
सिक्किम	20	—	20
तमिलनाडू	9,31	31	9,62
त्रिपुरा	1,80	4	1,84
उत्तर प्रदेश	52,33	14,62	66,95
उत्तरांचल	6,24	33	6,57
पश्चिमी बंगाल	50,62	5,82	56,44
संघीय क्षेत्र	50	6	56
अखिल भारतीय 2003	**5,27,69**	**58,34**	**5,86,03**

प्राप्ति स्थान :- पशुपालन, डेयरी तथा मत्स्य, कृषि मंत्रालय, भारत सरकार, नई दिल्ली।

टिप्पणी :- आंकड़े नर भैंसों व पशुओं से सम्बन्धित हैं क्योंकि स्त्रोत एजैन्सी द्वारा मादा पशुओं व भैंसों की सूचना एकत्रित नहीं की जाती है।

पशु पालन

कार्यरत पशु संस्थाएं

संख्या 14.14

वर्ष/जिला	सरकारी पशु चिकित्सा अस्पताल	क्षेत्रीय कृत्रिम गर्भाधान केन्द्र	सरकारी पशु चिकित्सा डिस्पैंसरी	स्टाकमैन/ मुख्य ग्राम केन्द्र	भेड ऊन विस्तार केन्द्र	कुक्कुटादि फार्म कुक्कुटादि विस्तार केन्द्र व सूअर केन्द्र	सुअर फार्म	घोडे पालन केन्द्र	गोसदन
1	2	3	4	5	6	7	8	9	10
1966-67	125	17	66	97	23	17	—	—	1
1970-71	154	37	71	337	25	13	2	—	2
1980-81	301	60	273	765	29	22	2	1	1
1990-91	495	60	679	777	59	22	2	1	2
1995-96	546	60	859	751	59	22	2	1	2
2000-01	579	60	853	751	59	22	2	1	2
2005-06	673	60	999	745	59	35	2	1	2
2010-11	942	—	1,809	—	—	—	2	—	2
2011-12	943	—	1,809	—	—	—	2	—	2
अम्बाला	37	—	94	—	—	—	1	—	1
पंचकूला	15	—	30	—	—	—	—	—	—
यमुनानगर	24	—	64	—	—	—	—	—	—
कुरुक्षेत्र	47	—	73	—	—	—	—	—	—
कैथल	41	—	81	—	—	—	—	—	—
करनाल	49	—	134	—	—	—	—	—	—
पानीपत	34	—	73	—	—	—	—	—	—
सोनीपत	51	—	87	—	—	—	—	—	—
रोहतक	64	—	35	—	—	—	—	—	—
झज्जर	90	—	53	—	—	—	—	—	—
फरीदाबाद	16	—	45	—	—	—	—	—	—
पलवल	20	—	92	—	—	—	—	—	—
गुड़गांव	21	—	46	—	—	—	—	—	—
मेवात	21	—	65	—	—	—	—	—	—
रिवाड़ी	50	—	61	—	—	—	—	—	—
महेन्द्रगढ़	51	—	59	—	—	—	—	—	—
भिवानी	74	—	146	—	—	—	—	—	—
जीन्द	60	—	172	—	—	—	—	—	—
हिसार	70	—	140	—	—	—	1	—	1
फतेहाबाद	49	—	87	—	—	—	—	—	—
सिरसा	59	—	172	—	—	—	—	—	—

स्थान :- महानिदेशक, पशुपालन, एवं डेयरी विभाग, हरियाणा ।

पशु पालन

हरियाणा में पशु चिकित्सालयों में कर्मचारियों की संख्या

संख्या 14.15

वर्ष/जिला	पशु चिकित्सों की संख्या	पशु पालन सहायकों की संख्या	प्रांतीय औषधालयों के कम्पाऊंडरों की संख्या	स्टाक / क्षेत्रीय सहायकों की संख्या	महर्रम पट्टी करने वालों तथा नालबंधकों की संख्या	अन्य चतुर्थ श्रेणी
1	2	3	4	5	6	7
1966-67	115	9	79	77	23	—
1970-71	154	2	120	14	30	—
1980-81	322	4	312	907	22	2,546
1990-91	548	—	—	2,665	20	4,018
1995-96	634	—	—	2,736	23	4,572
2000-01	731	—	—	2,738	23	4,784
2005-06	697	—	—	2,848	23	4,538
2010-11	781	—	—	2,529	23	4,194
2011-12	921	—	—	2,368	23	4,183
अम्बाला	35	—	—	78	—	185
पंचकूला	25*	—	—	35	—	38
यमुनानगर	23	—	—	62	—	74
कुरुक्षेत्र	45	—	—	91	—	220
कैथल	30	—	—	93	—	221
करनाल	45	—	—	189	1	250
पानीपत	32	—	—	75	—	174
सोनीपत	46	—	—	138	1	193
रोहतक	60	—	—	114	1	213
झज्जर	76	—	—	103	—	158
फरीदाबाद	17	—	—	49	5	138
पलवल	18	—	—	58	—	71
गुड़गांव	22	—	—	44	—	120
मेवात	16	—	—	60	—	119
रिवाड़ी	46	—	—	76	1	120
महेन्द्रगढ़	47	—	—	91	7	220
भिवानी	73	—	—	218	7	255
जीन्द	56	—	—	234	—	251
हिसार	100	—	—	244	—	789
फतेहाबाद	49	—	—	131	—	144
सिरसा	59	—	—	185	—	230
चण्डीगढ़	1	—	—	—	—	—

प्राप्ति स्थान :- महानिदेशक, पशुपालन, एवं डेयरी विभाग, हरियाणा।

टिप्पणी :- (i) वर्ष 1975-76 से सभी कार्यक्रमों के अन्तर्गत स्टाक सहायक शामिल हैं।

(ii) कम्पाउंडरों को अब पशु चिकित्सालय एवं पशुधन विकास सहायकों में सम्मिलित कर दिया गया है।

पशु पालन

हरियाणा में पशु चिकित्सा संस्थाओं में किया गया कार्य

संख्या 14.16 (हजारों में)

वर्ष/जिला	उपचार किए गए केसों की संख्या	बधिया किए गए पशु	लगाए गए टीकों की संख्या			
			आर. पी.	पी. पी. आर.	एच. एस.	वी. क्यू.
1	2	3	4	5	6	7
1966-67	11,07	1,80	5,56	—	10,00	—
1970-71	11,86	1,48	7,97	—	9,53	18
1980-81	15,13	19	26,26	—	31,99	30
1990-91	21,27	8	27,84	—	49,90	61
1995-96	27,31	4	—	—	56,57	71
2000-01	26,59	6	—	—	70,55	34
2005-06	47,19	7	—	—	75,45	36
2010-11	39,46	8	—	411	85,15	86
2011-12	28,71	11	—	15	90,07	12
अम्बाला	1,41	@	—	1	4,15	—
पंचकूला	38	1	—	—	1,16	—
यमुनानगर	92	@	—	1	3,86	—
कुरुक्षेत्र	1,39	@	—	1	3,88	—
कैथल	2,73	1	—	—	4,79	—
करनाल	1,67	@	—	4	6,18	—
पानीपत	1,01	1	—	—	3,79	—
सोनीपत	1,15	1	—	—	5,54	—
रोहतक	1,16	3	—	1	4,11	—
झज्जर	1,14	1	—	—	3,16	—
फरीदाबाद	47	@	—	—	2,50	—
पलवल	75	1	—	2	3,07	—
गुड़गांव	1,15	@	—	—	1,94	—
मेवात	90	@	—	1	3,04	—
रिवाड़ी	69	@	—	—	2,58	—
महेन्द्रगढ़	1,54	@	—	—	3,08	—
भिवानी	2,10	@	—	1	7,32	—
जीन्द	3,21	@	—	1	7,38	—
हिसार	1,88	1	—	—	7,57	2
फतेहाबाद	1,30	@	—	1	4,93	—
सिरसा	1,76	1	—	1	6,04	10

पशु पालन

हरियाणा पशु चिकित्सा संस्थाओं में किया गया कार्य

संख्या 14.16 (समाप्त) (हजारों में)

वर्ष/जिला	लगाए गए टीकों की संख्या							जोड़ (4 to14)
	आर. के.	एफ. पी.	भेड़ पाक्स	फुट माउथ	स्वाइन फीवर	इन्टरोटोक्सिमिया	अन्य	
	8	9	10	11	12	13	14	15
1966-67	37	8	—	—	—	—	8	16,09
1970-71	99	35	—	—	—	—	—	19,02
1980-81	6,09	3,96	2,36	1,56	25	3,26	8	76,11
1990-91	14,83	8,08	3,85	4,43	41	8,71	1,54	1,20,20
1995-96	23,34	11,94	7,22	16,35	33	7,00	1	1,23,47
2000-01	21,27	8,76	6,29	9,60	14	6,41	1,98	1,25,34
2005-06	27,75	13,94	6,41	68,42	35	6,44	2,85	2,01,97
2010-11	23,67	17,23	4,74	1,06,22	54	4,60	5	2,47,17
2011-12	41	75	4,80	70,91	13	4,44	62	1,72,40
अम्बाला	—	—	13	2,34	1	7	—	6,71
पंचकूला	—	24	10	1,02	—	4	—	2,56
यमुनानगर	6	—	9	3,11	—	8	47	7,68
कुरुक्षेत्र	—	—	4	3,52	—	7	2	7,54
कैथल	—	—	22	4,49	—	18	—	9,68
करनाल	20	20	16	5,21	3	9	—	12,11
पानीपत	15	—	8	2,62	1	7	—	6,72
सोनीपत	—	—	8	3,69	—	14	—	9,45
रोहतक	—	—	23	3,06	—	14	—	7,55
झज्जर	—	—	17	2,38	—	15	—	5,86
फरीदाबाद	—	—	9	3,21	—	11	1	5,92
पलवल	—	—	7	3,13	3	7	—	6,39
गुड़गांव	—	31	10	1,40	—	4	—	3,79
मेवात	—	—	12	2,25	—	7	—	5,49
रिवाड़ी	—	—	10	1,72	—	13	—	4,53
महेन्द्रगढ़	—	—	32	2,30	—	42	—	6,12
भिवानी	—	—	77	4,81	1	58	2	13,52
जीन्द	—	—	29	5,37	1	31	—	13,37
हिसार	—	—	77	7,65	3	69	—	16,73
फतेहाबाद	—	—	10	3,26	—	13	10	8,53
सिरसा	—	—	77	4,37	—	86	—	12,15

प्राप्ति स्थान :- महानिदेशक, पशुपालन, एवं डेयरी विभाग, हरियाणा।

आर. पी. – रिण्डर पैस्ट
एच. एस. – हैमोरिजक सैपटिकेमिया
बी. क्यू. – ब्लैक क्वार्टर
आर. के.—रानीखेत
@ — 500 से कम
एफ. पी.—फाऊल पाक्स
पी. पी. आर. – पेस्टे – डेस पेफीटस रुमीनेन्टस

पशु पालन

हरियाणा में संक्रामक रोगों के कारण पशुओं में होने वाली मृत्यु*

संख्या 14.17

वर्ष/जिला	पशु	भैंसे	अश्व सुदृश पशु	भेडे	बकरियां	कुत्ते	ऊंट	सूअर	कुक्कुटादि
1	2	3	4	5	6	7	8	9	10
1966-67	687	673	8	336	209	—	219	—	—
1970-71	56	800	7	—	—	—	—	—	—
1980-81	338	—	—	—	—	—	—	—	—
1990-91	14	95	—	—	—	—	—	—	826
1995-96	9	85	—	—	—	—	—	—	—
2000-01	31	98	—	—	—	—	—	—	—
2005-06	1	35	—	—	—	—	—	—	—
2010-11	—	—	—	—	—	—	—	—	—
2011-12	12	64	—	—	—	—	—	—	—
अम्बाला	—	—	—	—	—	—	—	—	—
पंचकूला	—	—	—	—	—	—	—	—	—
यमुनानगर	—	—	—	—	—	—	—	—	—
कुरुक्षेत्र	—	—	—	—	—	—	—	—	—
कैथल	—	—	—	—	—	—	—	—	—
करनाल	—	—	—	—	—	—	—	—	—
पानीपत	—	—	—	—	—	—	—	—	—
सोनीपत	—	—	—	—	—	—	—	—	—
रोहतक	5	14	—	—	—	—	—	—	—
झज्जर	—	35	—	—	—	—	—	—	—
फरीदाबाद	—	—	—	—	—	—	—	—	—
पलवल	—	—	—	—	—	—	—	—	—
गुड़गांव	—	—	—	—	—	—	—	—	—
मेवात	—	—	—	—	—	—	—	—	—
रिवाड़ी	—	—	—	—	—	—	—	—	—
महेन्द्रगढ़	—	—	—	—	—	—	—	—	—
भिवानी	7	15	—	—	—	—	—	—	—
जीन्द	—	—	—	—	—	—	—	—	—
हिसार	—	—	—	—	—	—	—	—	—
फतेहाबाद	—	—	—	—	—	—	—	—	—
सिरसा	—	—	—	—	—	—	—	—	—

प्राप्ति स्थान :- महानिदेशक, पशुपालन, एवं डेयरी विभाग, हरियाणा।

* सरकारी संस्थाओं और निदेशक, पशुपालन के ध्यान आये हुए उत्पातों से मृत्यु।

पशु पालन

हरियाणा में कृत्रिम गर्भाधान केन्द्रों में रखे गये सांड़ो तथा कृत्रिम गर्भाधान प्रणाली के अधीन किया गया कार्य

संख्या 14.18 (हजारों में)

वर्ष / जिला	गर्भाधान के लिए कृत्रिम गर्भाधान बैंक, केन्द्रों और प्रदर्शी गांवों में रखे हुए सांडों की संख्या*		प्राकृतिक प्रजनन के लिए प्रदेशों गांवों में रखे हुए सांडों की संख्या		कृत्रिम गर्भाधान केन्द्रों पर गर्भाधान करवाये गये पशुओं की संख्या			
					कृत्रिम गर्भाधान द्वारा		प्राकृतिक ढंग द्वारा	
	गायें	भैंसे	गायें	भैंसे	गायें	भैंसे	गायें	भैंसे
1	2	3	4	5	6	7	8	9
1966-67	32	28	65	68	4	9	2	—
1970-71	17	28	37	51	33	40	2	—
1980-81	88	81	11	—	1,52	65	—	—
1990-91	1,18	1,03	—	—	4,00	3,22	—	—
1995-96	73	89	—	—	3,45	3,05	—	—
2000-01	71	1,08	—	—	2,55	3,06	—	—
2005-06	28	1,06	—	—	3,73	10,49	—	—
2010-11	25	1,03	—	—	6,53	15,78	—	—
2011-12	31	1,35	—	—	8,28	19,68	—	—
अम्बाला	—	—	—	—	43	78	—	—
पंचकूला	—	—	—	—	69	75	—	—
यमुनानगर	13	30	—	—	9	24	—	—
कुरुक्षेत्र	—	—	—	—	63	92	—	—
कैथल	—	—	—	—	33	1,30	—	—
करनाल	—	—	—	—	78	1,20	—	—
पानीपत	—	—	—	—	32	82	—	—
सोनीपत	—	—	—	—	41	1,13	—	—
रोहतक	—	—	—	—	21	86	—	—
झज्जर	—	—	—	—	39	72	—	—
फरीदाबाद	—	—	—	—	21	51	—	—
पलवल	—	—	—	—	24	76	—	—
गुड़गांव	6	25	—	—	28	50	—	—
मेवात	—	—	—	—	24	69	—	—
रिवाड़ी	—	—	—	—	21	59	—	—
महेन्द्रगढ़	—	—	—	—	26	78	—	—
भिवानी	—	—	—	—	57	1,60	—	—
जीन्द	—	—	—	—	33	1,66	—	—
हिसार	12	80	—	—	47	1,69	—	—
फतेहाबाद	—	—	—	—	31	1,06	—	—
सिरसा	—	—	—	—	88	1,12	—	—

प्राप्ति स्थान :- महानिदेशक, पशुपालन, एवं डेयरी विभाग, हरियाणा।

*प्रदर्शी गांव में रखे गए सांड़ों की सूचना अलग से उपलब्ध नहीं है। यह सूचना कृत्रिम गर्भाधान केन्द्रों में सम्मिलित की गई हैं।

पशु पालन

हरियाणा में सघन पशुधन विकास परियोजनाएं

संख्या 14.19

वर्ष/जिला	बड़े आकार की परियोजनाओं की संख्या	मध्यम आकार की परियोजनाओं की संख्या	परियोजनाओं के अन्तर्गत वीर्य बैंकों की संख्या
1	2	3	4
1975-76	2	5	6
1980-81	2	5	7
1990-91	2	5	7
1995-96	2	5	7
2000-01	2	5	7
2005-06	2	5	7
2010-11	2	5	7
2011-12	2	5	7
अम्बाला	—	1	1
पंचकूला	—	—	—
यमुनानगर	—	—	—
कुरुक्षेत्र	—	1	1
कैथल	—	—	—
करनाल	1	—	1
पानीपत	—	—	—
सोनीपत	—	—	—
रोहतक	—	—	—
झज्जर	—	—	—
फरीदाबाद	—	—	—
पलवल	—	—	—
गुड़गांव	1	—	1
मेवात	—	—	—
रिवाड़ी	—	—	—
महेन्द्रगढ़	—	—	—
भिवानी	—	1	1
जीन्द	—	1	1
हिसार	—	—	—
फतेहाबाद	—	—	—
सिरसा	—	1	1

प्राप्ति स्थान :- महानिदेशक, पशुपालन, एवं डेयरी विभाग, हरियाणा।

पशु पालन

हरियाणा में गोशालाओं का विकास तथा पशु पकड़ने वाले दलों का काम

संख्या 14.20

वर्ष/ जिला	विकसित गोशाला	राज्य में गोशाला संघ से संबंधित गोशालाओं की संख्या	पशु पकड़ने वाले दलों की संख्या*		पकड़े हुए पशुओं की संख्या	
			आवारा पशु	जंगली पशु	आवारा पशु	जंगली पशु
1	2	3	4	5	6	7
1966-67	—	49	—	—	726	143
1970-71	—	51	1	1	596	185
1980-81	29	56	1	—	171	34
1990-91	57	67	1	—	178	68
1995-96	57	71	1	—	—	—
2000-01	79	91	1	—	624	—
2005-06	215	215	1	—	357	—
2010-11	283	257	1	—	—	—
2011-12	283	283	1	—	22	—
अम्बाला	5	5	—	—	—	—
पंचकूला	3	3	—	—	—	—
यमुनानगर	1	1	—	—	—	—
कुरुक्षेत्र	15	15	—	—	—	—
कैथल	14	14	—	—	—	—
करनाल	15	15	—	—	—	—
पानीपत	19	19	—	—	—	—
सोनीपत	11	11	—	—	—	—
रोहतक	9	9	—	—	—	—
झज्जर	7	7	—	—	—	—
फरीदाबाद	8	8	—	—	—	—
पलवल	3	3	—	—	—	—
गुड़गांव	3	3	—	—	—	—
मेवात	7	7	—	—	—	—
रिवाड़ी	5	5	—	—	—	—
महेन्द्रगढ़	15	15	—	—	—	—
भिवानी	27	27	—	—	—	—
जीन्द	17	17	—	—	—	—
हिसार	31	31	1	—	22	—
फतेहाबाद	21	21	—	—	—	—
सिरसा	47	47	—	—	—	—

प्राप्ति स्थान :- महानिदेशक, पशुपालन, एवं डेयरी विभाग, हरियाणा।

* दल राज्य स्तर पर है एवम् वर्ष 1970-71 के बाद केवल एक ही पशु पकड़ने वाले दल ने आवारा एवं जंगली पशुओं को पकड़ने का काम किया।

पशु पालन

हरियाणा में मान्यता प्राप्त बुचड़ खानों और इन में वध किये जाने वाले पशुओं की संख्या

संख्या 14.21 (हजारों में)

वर्ष/जिला	मान्यता प्राप्त बुचड़ खानों की संख्या	वध किये गये पशु			
		भेड़ें	बकरियां	सूअर	जोड़
1	2	3	4	5	6
1966-67	33	94.1	—	4.8	98.9
1970-71	34	147.6	—	8.4	156.0
1980-81	43	45.0	91.0	19.1	155.1
1990-91	42	59.6	137.6	20.7	217.9
1995-96	46	62.9	102.6	19.4	184.9
2000-01	34	55.5	56.3	14.6	126.4
2005-06	28	38.4	57.5	10.7	106.6
2010-11	37	32.9	43.2	12.9	89.0
2011-12	37	27.0	40.5	12.5	80.0
अम्बाला	3	3.0	2.2	3.0	8.2
पंचकूला	1	0.4	1.0	0.9	2.3
यमुनानगर	2	1.2	1.4	1.1	3.7
कुरुक्षेत्र	1	0.2	0.2	0.2	0.6
कैथल	1	0.1	0.1	0.1	0.3
करनाल	3	2.8	4.3	1.7	8.8
पानीपत	1	—	—	—	—
सोनीपत	1	—	—	—	—
रोहतक	2	2.6	2.4	0.6	5.6
झज्जर	1	—	0.1	—	0.1
फरीदाबाद	1	3.8	8.3	1.1	13.2
पलवल	—	—	—	—	—
गुड़गांव	2	—	0.4	—	0.4
मेवात	—	—	—	—	—
रिवाड़ी	1	—	0.9	—	0.9
महेन्द्रगढ़	2	—	3.3	0.3	3.6
भिवानी	4	2.0	7.1	1.3	10.4
जीन्द	1	6.1	1.7	0.8	8.6
हिसार	5	1.2	2.3	0.4	3.9
फतेहाबाद	3	1.4	1.2	0.3	2.9
सिरसा	2	2.2	3.6	0.7	6.5

प्राप्ति स्थान :- महानिदेशक, पशुपालन, एवं डेयरी विभाग, हरियाणा।

कुक्कुटादि आंकड़े

हरियाणा में सरकार कुक्कुटादि फार्मो की संख्या

संख्या 14.22

वर्ष/जिला	सरकारी कुक्कुटादि फार्म	कुक्कुटादि विस्तार केन्द्र	सघन कुक्कुटादि विकास खण्ड	कुक्कुटादि और सूअर पालन केन्द्र	ए. एन. पी. ब्लाक	जोड़
1	2	3	4	5	6	7
1966-67	1	3	10	4	—	18
1970-71	1	3	10	4	—	18
1980-81	2	3	10	2	5	22
1990-91	4	22	—	—	—	26
1995-96	4	22	—	—	—	26
2000-01	4	22	—	—	—	26
2005-06	4	22	—	—	—	26
2010-11	4	—	—	—	—	4
2011-12	4	—	—	—	—	4
अम्बाला	1	—	—	—	—	1
पंचकूला	—	—	—	—	—	—
यमुनानगर	—	—	—	—	—	—
कुरुक्षेत्र	—	—	—	—	—	—
कैथल	—	—	—	—	—	—
करनाल	—	—	—	—	—	—
पानीपत	—	—	—	—	—	—
सोनीपत	—	—	—	—	—	—
रोहतक	1	—	—	—	—	1
झज्जर	—	—	—	—	—	—
फरीदाबाद	—	—	—	—	—	—
पलवल	—	—	—	—	—	—
गुड़गांव	—	—	—	—	—	—
मेवात	—	—	—	—	—	—
रिवाड़ी	—	—	—	—	—	—
महेन्द्रगढ़	—	—	—	—	—	—
भिवानी	1	—	—	—	—	1
जीन्द	—	—	—	—	—	—
हिसार	1	—	—	—	—	1
फतेहाबाद	—	—	—	—	—	—
सिरसा	—	—	—	—	—	—

प्राप्ति स्थान :- महानिदेशक, पशुपालन, एवं डेयरी विभाग, हरियाणा।

कुक्कुटादि आंकड़े

हरियाणा में राजकीय कुक्कुटादि फार्मो में रखे गए पक्षी 2011-12

संख्या 14.23

जिला	गत वर्ष का शेष	वर्ष के दौरान निकाले गये पक्षी	दूसरे फार्मो से प्राप्त पक्षी	जोड़	दूसरे फार्मो को स्थानांतरित किये गये पक्षी	बेचे गये पक्षी	पक्षी जो मर गये	नर पक्षी जो संभोग के बाद खराब हो गए	वर्ष के अन्त में कुल शेष
1	2	3	4	5	6	7	8	9	10
अम्बाला	1099	—	1202	2301	—	987	261	—	1053
पंचकूला	—	—	—	—	—	—	—	—	—
यमुनानगर	—	—	—	—	—	—	—	—	—
कुरुक्षेत्र	—	—	—	—	—	—	—	—	—
कैथल	—	—	—	—	—	—	—	—	—
करनाल	—	—	—	—	—	—	—	—	—
पानीपत	—	—	—	—	—	—	—	—	—
सोनीपत	—	—	—	—	—	—	—	—	—
रोहतक	—	—	—	—	—	—	—	—	—
झज्जर	—	—	—	—	—	—	—	—	—
फरीदाबाद	—	—	—	—	—	—	—	—	—
पलवल	—	—	—	—	—	—	—	—	—
गुड़गांव	—	—	—	—	—	—	—	—	—
मेवात	—	—	—	—	—	—	—	—	—
रिवाड़ी	—	—	—	—	—	—	—	—	—
महेन्द्रगढ़	—	—	—	—	—	—	—	—	—
भिवानी	—	—	—	—	—	—	—	—	—
जीन्द	—	—	—	—	—	—	—	—	—
हिसार	478	29067	1200	30745	—	29710	201	—	834
फतेहाबाद	—	—	—	—	—	—	—	—	—
सिरसा	—	—	—	—	—	—	—	—	—
जोड़	**1577**	**29067**	**2402**	**33046**	**—**	**30697**	**462**	**—**	**1887**

प्राप्ति स्थान :- महानिदेशक, पशुपालन, एवं डेयरी विभाग, हरियाणा।

कुक्कुटादि आंकड़े

हरियाणा में वर्ष 2011-12 में राजकीय कुक्कुटादि फार्मो में अण्डों का उत्पादन

संख्या 14.24

जिला	गत वर्ष का शेष	वर्ष के दौरान दिये गये अंडे	दूसरे फार्मो से प्राप्त अंडे	जोड़	दूसरे फार्मों को भेजे गये अंडे	बच्चे निकालने के लिए जो अंडे बेचे गये	खाने के लिए जो अंडे बेचे गये	बच्चे निकालने के लिए दिये गये अंडे	जो खराब या टूट गये	वर्ष के अन्त में कुल जोड़
1	2	3	4	5	6	7	8	9	10	11
अम्बाला	634	106920	—	107554	—	17434	90120	—	—	—
पंचकूला	—	—	—	—	—	—	—	—	—	—
यमुनानगर	—	—	—	—	—	—	—	—	—	—
कुरुक्षेत्र	—	—	—	—	—	—	—	—	—	—
कैथल	—	—	—	—	—	—	—	—	—	—
करनाल	—	—	—	—	—	—	—	—	—	—
पानीपत	—	—	—	—	—	—	—	—	—	—
सोनीपत	—	—	—	—	—	—	—	—	—	—
रोहतक	—	—	—	—	—	—	—	—	—	—
झज्जर	—	—	—	—	—	—	—	—	—	—
फरीदाबाद	—	—	—	—	—	—	—	—	—	—
पलवल	—	—	—	—	—	—	—	—	—	—
गुड़गांव	—	—	—	—	—	—	—	—	—	—
मेवात	—	—	—	—	—	—	—	—	—	—
रिवाड़ी	—	—	—	—	—	—	—	—	—	—
महेन्द्रगढ़	—	—	—	—	—	—	—	—	—	—
भिवानी	—	—	—	—	—	—	—	—	—	—
जीन्द	—	—	—	—	—	—	—	—	—	—
हिसार	392	59042	—	59434	—	—	12598	45919	—	917
फतेहाबाद	—	—	—	—	—	—	—	—	—	—
सिरसा	—	—	—	—	—	—	—	—	—	—
जोड़	1026	165962	—	166988	—	17434	102718	45914	—	917

प्राप्ति स्थान :- महानिदेशक, पशुपालन, एवं डेयरी विभाग, हरियाणा।

डेयरी उद्योग

हरियाणा में दूध का संग्रहण, संयंत्र तथा दूध संग्रह केन्द्रों की संख्या

संख्या 14.25

वर्ष/जिला	दूध का संग्रहण* (लाख लीटर)	दूध संयंत्र		दूध संग्रह केन्द्र	
		संख्या	क्षमता (लाख लीटर) प्रति दिन	संख्या	क्षमता (लाख लीटर) प्रति दिन
1	2	3	4	5	6
1978-79	283.5	5	2.35	6	0.75
1980-81	211.8	5	2.35	10	1.45
1985-86	598.5	5	3.15	16	2.70
1990-91	341.5	6	3.65	12	2.30
1995-96	434.1	5	5.15	9	1.70
1999-00	918.3	5	4.70	16	2.45
2000-01	1009.3	5	4.70	19	3.05
2001-02	1237.1	5	4.70	23	3.00
2005-06	1468.28	5	4.70	27	3.33
2010-11	1875.45	5	4.70	27	3.33
2011-12	1948.41	5	9.90	17	3.03
रोहतक/सोनीपत/महेन्द्रगढ़/रिवाड़ी/भिवानी/झज्जर	422.42	1	2.50	4	0.70
जीन्द/हिसार/फतेहाबाद	385.53	1	2.10	2	0.50
अम्बाला/यमुनानगर/पंचकूला	216.00	1	0.70	2	0.40
करनाल/पानीपत/कुरुक्षेत्र/कैथल	168.76	—	—	2	0.40
सिरसा	516.60	1	2.10	3	0.33
गुड़गांव/फरीदाबाद	239.10	1	2.50	4	0.70

*केवल समितियों के द्वारा प्राप्त किया गया दूध।

प्राप्ति स्थान :- हरियाणा डेयरी विकास निगम।

डेयरी उद्योग

हरियाणा में दूध का अनुमानित उत्पादन तथा प्रति दिन, प्रति व्यक्ति दूध की उपलब्धता

संख्या 14.26

वर्ष	दूध का अनुमानित उत्पादन (लाख टन)	प्रति व्यक्ति प्रति दिन दूध की उपलब्धता (ग्राम)
1	2	3
1966-67	10.89	352
1977-78	17.27	412
1980-81	21.87	484
1985-86	25.55	478
1990-91	34.19	571
1991-92	35.65	579
1995-96	40.56	602
1996-97	42.04	611
1997-98	43.73	621
1998-99	45.27	626
1999-00	46.79	631
2000-01	48.49	640
2001-02	49.77	646
2002-03	51.36	656
2003-04	52.20	660
2004-05	52.20	660
2005-06	52.98	660
2006-07	53.67	660
2007-08	54.51	660
2008-09	57.45	668
2009-10	60.06	673
2010-11	62.67	680
2011-12	66.61	708

प्राप्ति स्थान :- महानिदेशक, पशुपालन, एवं डेयरी विभाग, हरियाणा।

टिप्पणी :- वर्ष 1967-68 से 1976-77 तक अनुमानित दूध उत्पादन की सूचना उपलब्ध नही है. क्योंकि जिस स्कीम के अन्तर्गत ये आंकड़े एकत्रित किये जाते हैं, यह वर्ष 1977-78 से ही आरम्भ की गई थी। जिलावार अनुमान तैयार नहीं किए जाते।

खण्ड XV

वन

इस खण्ड में वन क्षेत्र को सरकारी तथा गैर—सरकारी स्वामित्व के अनुसार वर्गीकृत किया गया है; निगमित निकायों तथा निजी व्यक्तियों के स्वामित्व अधीन वनों को गैर—सरकारी वनों में सम्मिलित किया गया है । कानूनी हैसियत-जैसे आरक्षित, संरक्षित तथा अवर्गीकृत के अनुसार भी वन क्षेत्र का वर्गीकरण किया गया है । आरक्षित वनों को टिम्बर उत्पादन अथवा वन की अन्य उपज के लिए स्थायी तौर पर रखा गया है और वहां पर प्राय: पशु चराने तथा काश्त करने की आज्ञा नहीं दी जाती। संरक्षित वनों में कुछ प्रतिबन्धें के अधीन अधिकार प्रदान किये गये है । अवर्गीकृत वनों में अशोष्य वन जिनकी उपयोगिता भौतिक अथवा अन्य परिस्थितियों के कारण सम्भव नहीं है, संरक्षित कार्यो हेतु वन क्षेत्र तथा स्थाई रुप से नष्ट वे वन जिनकी भूमि अभी तक अन्य प्रयोगों में नहीं लाई गई है, सम्मिलित हैं ।

इस खण्ड में वनों के अधीन दर्ज क्षेत्र ''कृषि'' के अधीन दर्ज निदेशक भू-अभिलेख द्वारा सप्लाई किये गये आंकड़ो से वन तथा भू—अभिलेख विभागों द्वारा विभिन्न परिभाषाएं अपनाए जाने के परिणामस्वरुप मेल नहीं खाएगा । वन विभाग अपने नियंत्रणाधीन सारे क्षेत्र की गणना, जिस में वन रहित क्षेत्र भी सम्मिलित है, वन क्षेत्र के अन्तर्गत करता है जबकि भू—अभिलेख वनों के अधीन वास्तविक क्षेत्र के आधार पर इसकी गणना करता है ।

इस खण्ड में प्रस्तुत आंकड़े प्रधान मुख्य वन पाल, हरियाणा से प्राप्त हुए है ।

सारणी 15.1 — इसमें हरियाणा में राजकीय तथा निजी वनों का क्षेत्रफल दिया गया है ।

सारणी 15.2 — यह वनों के अन्तर्गत भूमि के क्षेत्रफल की प्रतिशतता तथा प्रति व्यक्ति वनों के क्षेत्रफल सूचित करती है ।

सारणी 15.3 — इसमें वन की उपज (प्रति वस्तु के अनुसार) केवल राज्य वनों के विषय में वर्णन दिया गया है ।

सारणी 15.4 — इसमें हरियाणा में लघु वन उपज (केवल राज्य वन) के विषय में वर्णन दिया गया है ।

सारणी 15.5 — इसमें पशुओं को चराने और आग से बचाए हुए वनों के क्षेत्रफल का वर्णन दिया गया है ।

सारणी 15.6 — हरियाणा के वन विभाग की आय और व्यय से संबंधित है ।

वन

हरियाणा में वनों के अधीन क्षेत्र

संख्या 15.1 (वर्ग किलोमीटरों में)

वर्ष/जिला	राज्य वन			निजी वन			
	आरक्षित	संरक्षित	अवर्गीकृत	भारतीय वन अधिनियम के अन्तर्गत बन्द किए गए	भू—संरक्षण अधिनियम के अन्तर्गत बन्द किए गए	जोड़	राज्य वन की कुल वनों के क्षेत्रफल से प्रतिशतता
1	2	3	4	5	6	7	8
1966-67	187	413	13	110	639	1,362	45.01
1970-71	160	485	106	74	653	1,478	50.81
1975-76	212	695	39	30	439	1,415	66.86
1980-81	224	1,022	38	42	336	1,662	77.26
1985-86	229	1,087	72	32	265	1,685	82.37
1990-91	247	1,080	89	23	263	1,702	83.20
1995-96	247	1,104	70	11	115	1,547	91.86
2000-01	249	1,154	21	4	125	1,553	91.69
2005-06	249	1,158	19	10	123	1,559	91.47
2010-11	249	1,166	17	11	241	1,684	85.04
2011-12 (अ)	250	1173	17	13	298	1751	82.24
अम्बाला	2	35	—	@	15	52	71.15
पंचकूला	86	253	@	—	45	384	88.28
यमुनानगर	70	131	3	—	14	218	93.58
कुरुक्षेत्र	18	27	—	—	—	45	100.00
कैथल	37	35	4	—	—	76	100.00
करनाल	4	71	—	1	@	76	98.68
पानीपत	—	41	—	1	—	42	97.62
सोनीपत	—	74	—	—	11	85	87.06
रोहतक	—	40	4	—	2	46	95.65
झज्जर	—	38	1	—	2	41	95.12
फरीदाबाद	2	13	—	—	55	70	21.43
पलवल	1	26	1	—		28	100.00
गुड़गांव	2	16	1	2	68	89	21.35
मेवात	@	12	@	2	65	79	15.19
रिवाड़ी	5	35	1	—	10	51	80.39
महेन्द्रगढ़	17	24	@	5	11	57	71.93
भिवानी	2	87	@	2	—	91	97.80
जीन्द	4	62	2	@	—	68	100.00
हिसार	—	63	@	—	—	63	100.00
फतेहाबाद	—	42	@	@	—	42	100.00
सिरसा	@	48	@	@	—	48	100.00

@ एक से कम है।
अ — अनन्तिम

प्राप्ति स्थान :- वन विभाग, हरियाणा।

वन

हरियाणा में वनों के अन्तर्गत भूमि क्षेत्र की प्रतिशतता तथा प्रति लाख व्यक्ति वनों का क्षेत्रफल

संख्या 15.2

वर्ष/जिला	कुल वनों का क्षेत्रफल (वर्ग किलोमीटर)	कुल भौगोलिक क्षेत्रफल (वर्ग किलोमीटर)	कुल भौगोलिक क्षेत्रफल से वन के क्षेत्रफल की प्रतिशतता	वन का क्षेत्रफल प्रति लाख व्यक्ति* (वर्ग किलोमीटर)
1	2	3	4	5
1966-67	1,362	44,056	3.09	17.94
1970-71	1,478	44,056	3.35	14.73
1975-76	1,415	44,222	3.20	14.10
1980-81	1,662	44,212	3.76	12.86
1985-86	1,685	44,212	3.81	13.04
1990-91	1,702	44,212	3.85	10.34
1995-96	1,547	44,212	3.50	9.40
2000-01	1,553	44,212	3.51	9.43
2005-06	1,559	44,212	3.53	7.37
2010-11	1,684	44,212	3.81	6.64
2011-12 (अ)	1,751	44212	3.96	6.91
अम्बाला	52	1,574	3.30	4.57
पंचकूला	384	898	42.76	68.71
यमुनानगर	218	1,768	12.33	17.95
कुरुक्षेत्र	45	1,530	2.94	4.67
कैथल	76	2,317	3.28	7.08
करनाल	76	2,520	3.02	5.05
पानीपत	42	1,268	3.31	3.49
सोनीपत	85	2,122	4.01	5.74
रोहतक	46	1,745	2.64	4.35
झज्जर	41	1,834	2.24	4.28
फरीदाबाद	70	743	9.42	3.89
पलवल	28	1368	2.05	2.69
गुड़गांव	89	1,254	7.10	5.88
मेवात	79	1500	5.27	7.25
रिवाड़ी	51	1,594	3.20	5.69
महेन्द्रगढ़	57	1,899	3.00	6.18
भिवानी	91	4,778	1.90	5.59
जीन्द	68	2,702	2.52	5.10
हिसार	63	3,983	1.58	3.61
फतेहाबाद	42	2,538	1.65	4.46
सिरसा	48	4,277	1.12	3.71

*— संबंधित जनगणना आंकड़ों पर आधारित। प्राप्ति स्थान :- वन विभाग, हरियाणा।

अ— अनन्तिम

वन

हरियाणा में मुख्य वन उत्पादन की मात्रा तथा अनुमानित मूल्य

संख्या 15.3

वर्ष/उत्पादन एजैन्सी	परिवर्तित प्राप्तियां						
	खड़े वृक्षों का घनत्व जो गिराया गया (क्यूबिक मीटर में)	गोल इमारती लकड़ी (ठोस क्यूबिक मीटर में)	अनुमानित मूल्य (000 रु0 में)	ग्रेड-I (ग्रिथ 26 सैंटीमीटर से 58 क्यूबिक)	अनुमानित मूल्य (000 रु0 में)	ग्रेड-II (ग्रिथ 26 क्यूबिक मीटर से नीचे)	अनुमानित मूल्य (000 रु0 में)
1	2	3	4	5	6	7	8
वन विभाग (ए)	74862	40783	253762	16837	31488	8010	5105
हरियाणा वन विकास निगम (बी)	50526	24958	137300	11443	18356	5927	3105
2010-11 (ए + बी)	125388	65741	391062	28280	49844	13937	8210
वन विभाग (ए)	57961	31120	218632	16523	34602	8592	5692
हरियाणा वन विकास निगम (बी)	37297	19457	117887	9901	16482	6012	3069
2011-12 (ए + बी)	95258	50577	336519	26424	51084	14604	8761

वन

हरियाणा में मुख्य वन उपज की मात्रा तथा मूल्य (केवल राज्य वन)

संख्या 15.3 (समाप्त)

वर्ष/उत्पादन एजैन्सी	परिवर्तित प्राप्तियां			(क्यूबिक में)			
	मात्रा (संख्या)	तना (गट्ठे घन मीटर में) (4स्टम्पस= 1 स्टम्प 3)	अनुमानित मूल्य (000 रु0 में)	जी-I/जी-II/ स्टम्पस (जी-I*5/12+जी-II *2/12+ स्टम्पस घन मीटर*1/4) के बाद ईंधन की लकड़ी के गट्ठों में परिवर्तित	अनुमानित मूल्य (000 रु0 में)	कुव उत्पादन (ठोस घन मीटर में)	अनुमानित मूल्य (000 रु0 में)
1	9	10	11	12	13	14	15
वन विभाग (ए)	8633	2158	447	8890	37040	49673	290802
हरियाणा वन विकास निगम (बी)	15393	3848	3457	6718	24918	31676	162218
2010-11 (ए + बी)	24026	6006	3904	15608	61958	81349	453020
वन विभाग (ए)	4069	1017	1447	8571	41741	39691	260373
हरियाणा वन विकास निगम (बी)	9719	2430	2522	5735	22073	25192	139960
2011-12 (ए + बी)	13788	3447	3969	14306	63814	64883	400333

प्राप्ति स्थान :- वन विभाग, हरियाणा।

वन

हरियाणा में लघु वन उपज (केवल राज्य वन)

संख्या 15.4 (मूल्य 000 ` में)

वर्ष	बांस	चारा और घास	गोंद और बरोजा	चारा के इलावा घास	फल	अन्य	जोड़
1	2	3	4	5	6	7	8
1966-67	—	1,98	13	28	—	8	2,47
1970-71	76	2,92	1,15	71	—	12	5,66
1975-76	1,92	4,51	58	52	—	20	7,73
1980-81	2,31	5,36	4,32	10,23	11	3,34	25,67
1985-86	2,63	3,34	@	11,81	23	57,35	75,36
1990-91	7,34	14,51	10	22,78	47	2,14	47,34
1995-96	17,11	18,61	—	35,74	26	40	72,12
2000-01	11,89	9,26	—	6,67	70	44	28,96
2005-06	35,43	11,67	—	9,64	49	9	57,32
2008-09	3	26,60	—	2,79	27	14	29,83
2009-10	19	12,09	—	1,68	50	—	14,46
2010-11	3	25,33	—	1,44	—	94	27,74
2011-12 (अ)	2	2405	—	304	508	35	3254

@ 500 ` से कम।

प्राप्ति स्थान :- वन विभाग, हरियाणा।

आग और पशुओं के चराने से संरक्षित वन क्षेत्र

वन

आग और पशुओं के चराने से संरक्षित वन क्षेत्र

संख्या 15.5 (जारी) (वर्ग किलोमीटर में)

वर्ष	आग के संरक्षण				
	कुल वन क्षेत्र	संरक्षित रखने का प्रयत्न किया गया	वास्तविक रुप से संरक्षित	अग्नि संरक्षण के अधीन वनों की कुल वन क्षेत्र की प्रतिशतता	अग्नि संरक्षण कार्यो का खर्च (`)
1	2	3	4	5	6
1966-67	1,362	1,362	1,344	98.68	20,545
1970-71	1,477.73	1,477.73	1,437.12	97.25	18,368
1975-76	1,415.48	1,415.48	1,406.36	99.36	13,118
1980-81	1,661.64	1,661.64	1,640.33	98.72	21,245
1985-86	1,685.43	1,685.43	1,670.44	99.11	3,94,761
1990-91	1,701.99	1,701.99	1,701.70	99.98	5,03,000
1995-96	1,547.06	1,547.06	1,532.12	99.03	4,50,000
2000-01	1,553.02	1,553.02	1,549.62	99.78	10,74,994
2005-06	1,559.10	1,559.10	1,554.28	99.69	53,57,416
2007-09	1,563.28	1,563.28	1,554.58	99.44	14,41,865
2009-10	1,679.54	1,679.54	1,675.08	99.73	38,15,720
2010-11	1,683.82	1,683.82	1,679.43	99.74	1,03,54,000
2011-12 (अ)	1,750.82	1,750.82	1,750.72	99.99	94,95,500

वन

आग और पशुओं के चराने से संरक्षित वन क्षेत्र

संख्या 15.5 (समाप्त) (वर्ग किलोमीटर में)

वर्ष	चराई से संरक्षण				
	चराई बन्द किया गया क्षेत्र	सारे साल चराई के लिये खुला क्षेत्र		साल में कुछ समय चराई के लिये खुला क्षेत्र	
		सभी पशुओं के लिये	केवल कोंपलें आदि खाने वाले पशुओं के लिये	सभी पशुओं के लिये	केवल कोंपलें आदि खाने वाले पशुओं के लिये
1	7	8	9	10	11
1966-67	889.92	—	444.63	—	27.82
1970-71	1,383.46	—	24.86	22.81	46.60
1975-76	1,342.12	21.27	18.17	4.19	29.73
1980-81	1,426.02	60.75	54.07	106.80	14.00
1985-86	1,457.53	28.52	66.01	55.50	77.87
1990-91	1,674.18	13.91	1.40	12.50	—
1995-96	1,515.21	17.98	1.40	12.50	—
2000-01	1,553.02	—	—	—	—
2005-06	1,559.10	—	—	—	—
2008-09	1,563.28	—	—	—	—
2009-10	1,679.54	—	—	—	—
2011-12	1,683.82	—	—	—	—
2011-12 (अ)	1,750.82	—	—	—	—

अं— अनन्तिम

प्राप्ति स्थान :- वन विभाग, हरियाणा।

वन

हरियाणा वन विभाग की आमदनी और खर्च

संख्या 15.6 (` में)

वर्ष	आय	व्यय			
		सामान्य खर्च सुपुर्दी खर्च सहित	योजना व विकास खर्च	कुल खर्च (3+4)	शुद्ध आय अर्थात् बढौतरी(+) या घाटा (-)
1	2	3	4	5	6
1966-67	27,07,782	16,43,147	42,37,091	58,80,238	(–)31,72,456
1970-71	49,18,970	51,78,448	45,39,370	97,17,818	(–)47,98,848
1975-76	94,70,097	1,07,39,193	48,78,568	1,56,17,761	(–)61,47,664
1980-81	2,69,43,823	4,43,34,467	48,45,679	4,91,80,146	(–)2,22,36,323
1985-86	5,19,49,514	5,26,11,722	14,07,90,998	19,34,02,720	(–)14,14,53,206
1990-91	9,66,24,101	7,59,45,264	34,40,17,681	41,99,62,945	(–)32,33,38,844
1995-96	19,56,53,921	14,49,95,987	40,11,47,278	54,61,43,265	(–)35,04,89,344
2000-01	25,72,33,911	28,40,69,302	30,57,40,166	58,98,09,468	(–)33,25,75,557
2005-06	32,42,02,395	44,70,48,166	90,84,74,476	1,35,55,22,642	(–)1,03,13,20,247
2008-09	40,72,53,840	73,43,23,776	1,20,79,55,808	1,94,22,79,584	(–)1,53,50,25,744
2009-10	55,32,19,268	91,480,7945	94,94,89,938	1,86,42,97,883	(-)1,31,10,78,615
2010-11	44,18,64,319	75.26.80.000	1,31,51,57,000	2,06,78,37,000	(–)1,62,59,72,681
2011-12 (अ)	39,57,57,812	784236184	1427134549	2211370733	(–)1815612921

प्राप्ति स्थान :- वन विभाग, हरियाणा ।

खण्ड XVI
मछली पालन

इस खण्ड में हरियाणा राज्य में मछली पालन सम्बन्धी आंकड़े दिए गए हैं।

तालिका 16.1 में हरियाणा में मछली पालन विकास सम्बन्धी सूचना दी गई है।

तालिका 16.2 में पकड़ी हुई मछलियों के निपटान के बारे में बताया गया है।

मछली पालन

हरियाणा में मछली पालन विकास

संख्या 16.1

वर्ष/जिला	हैक्टेयरों में सम्भूत क्षेत्र	जारी किये गये लाईसेंस (संख्या)	मछली पालन से कुल प्राप्ति (000 `)	बिना लाईसैंस मछली पकड़ने वाले केसों की संख्या	वसूल किया गया मुआवजा (`)	छीनी हुई मछली की बिक्री (`)
1	2	3	4	5	6	7
1966-67	222	161	367	81	553	—
1970-71	155	2,789	578	116	1,797	609
1975-76	624	4,067	707	349	12,745	7,121
1980-81	295	2,975	2,583	66	1,245	178
1985-86	2,714	1,217	4,609	26	775	590
1990-91	2,078	3,189	8,728	8	1,135	320
1995-96	6,180	2,740	40,655	152	8,100	1,447
2000-01	7,745	8,619	8,26,827*	186	6,385	1,632
2005-06	10,532	6,810	14,49,101	228	8,887	—
2010-11	17,094	7,239	50,84,326	388	5,640	850
2011-12	18,765	6,171	53,85,595	418	9,390	—
अम्बाला	482	394	110000	2	40	—
पंचकूला	157	—	52800	6	300	—
यमुनानगर	440	3372	137350	20	250	—
कुरुक्षेत्र	450	220	162420	12	600	—
कैथल	910	225	268250	12	120	—
करनाल	690	265	285000	28	280	—
पानीपत	897	270	253900	27	540	—
सोनीपत	1455	278	463000	43	2150	—
रोहतक	804	125	272500	24	960	—
झज्जर	1261	157	370000	20	200	—
फरीदाबाद	465	1	219600	35	700	—
पलबल	1159	75	303500	12	1200	—
गुड़गांव	564	120	154600	12	240	—
मेवात	1150	75	321150	12	150	—
रिवाड़ी	710	29	187650	12	120	—
महेन्द्रगढ़	945	46	103500	42	420	—
भिवानी	1060	1	310000	6	60	—
जीन्द	1095	75	307250	28	280	—
हिसार	1697	92	424700	15	150	—
फतेहाबाद	1009	130	337975	13	260	—
सिरसा	1365	221	340450	37	370	—

प्राप्ति स्थान :- निदेशक, मछली पालन, हरियाणा।

* मत्स्य किसानों को मछली से हुई आय सम्मिलित है।

मछली पालन

वर्ष 2011-12 में पकड़ी हुई मछलियों का निपटान

संख्या 16.2 (उत्पादन टनों में)

जिला	विपणन मछली	फ्रीजिंग	धूप से सुखाई गई	लवणित	डिब्बा बन्दी	कटौती	विभिन्न उद्देश्य	कुल जोड़
1	2	3	4	5	6	7	8	9
अम्बाला	2200	—	—	—	—	—	—	2200
पंचकूला	880	—	—	—	—	—	—	880
यमुनानगर	2747	—	—	—	—	—	—	2747
कुरुक्षेत्र	2707	—	—	—	—	—	—	2707
कैथल	5365	—	—	—	—	—	—	5365
करनाल	5710	—	—	—	—	—	—	5710
पानीपत	5078	—	—	—	—	—	—	5078
सोनीपत	9260	—	—	—	—	—	—	9260
रोहतक	5450	—	—	—	—	—	—	5450
झज्जर	7358	—	42	—	—	—	—	7400
फरीदाबाद	3952	—	50	—	—	—	—	4002
पलबल	6070	—	—	—	—	—	—	6070
गुड़गांव	3092	—	—	—	—	—	—	3092
मेवात	6423	—	—	—	—	—	—	6423
रिवाड़ी	3753	—	—	—	—	—	—	3753
महेन्द्रगढ़	2070	—	—	—	—	—	—	2070
भिवानी	6200	—	—	—	—	—	—	6200
जीन्द	6145	—	—	—	—	—	—	6145
हिसार	8494	—	—	—	—	—	—	8494
फतेहाबाद	6145	—	—	—	—	—	—	6145
सिरसा	6809	—	—	—	—	—	—	6809
जोड़	105908	—	92	—	—	—	—	106000

प्राप्ति स्थान :- निदेशक, मछली पालन, हरियाणा।

खण्ड XVII
ग्रामीण विकास तथा सहकारिता

इस अनुभाग की तालिकाएं हरियाणा में ग्रामीण विकास तथा सहकारिता आंदोलन की प्रगति को दिखाती है। यह सूचना विकास एवं पंचायत विभाग, हरियाणा तथा रजिस्ट्रार,सहकारी समितियां, हरियाणा से इकट्ठी की गई है।

तालिका 17.1 में हरियाणा में सामुदायिक विकास कार्यक्रम पर हुये सरकारी व्यय की सूचना दी गई है।

तालिका 17.2 हरियाणा में सामुदायिक विकास कार्यक्रम में लोगों के अंशदान को दर्शाती है।

तालिका 17.3 से हरियाणा में सभी प्रकार की सहकारी समितियों की संख्या, सदस्यता तथा कार्यशील पूंजी आदि का पता चलता है।

तालिका 17.4 में सभी प्रकार की सहकारी समितियों तथा बैंकों का वर्गीकरण दिया गया है।

तालिका 17.5 तथा 17.6 में क्रमश: प्राथमिक कृषि इतर उधार समितियों के चुने हुए आंकड़े दिये गये हैं।

तालिका 17.7 में प्राथमिक भूमि विकास बैंकों के चुने हुए आंकड़े दिये गये हैं।

तालिका 17.8 केन्द्रीय सहकारी बैंकों के चुने हुए आंकड़े दिये गये हैं।

तालिका 17.9 शीर्ष राज्य विपणन संघों की प्रगति दिखाती हैं।

तालिका 17.10 में केन्द्रीय उपभोक्ता भंडारों के आंकड़े दिये गये हैं।

तालिका 17.11 से 17.15 में क्रमश: श्रम एवं निर्माण, आवास, डेयरी एवं दुग्ध-पूर्ति, महिला सहकारी समितियों तथा औद्योगिक समितियों के चुने हुए आंकड़े दिये गये हैं।

ग्रामीण विकास तथा सहकारिता

हरियाणा में सामुदायिक विकास कार्यक्रम पर सरकारी व्यय

संख्या 17.1 (` लाखों में)

वर्ष	खंड मुख्यालय	पशुपालन तथा कृषि विस्तार	सिंचाई	भूमि सुधार	स्वास्थ्य तथा ग्रामीण सफाई
1	2	3	4	5	6
31 मार्च, 1967 तक	195.97	59.73	190.55	16.83	75.86
31 मार्च, 1971 तक	427.72	98.24	216.99	16.83	107.02
31 मार्च, 1976 तक	844.50	130.94	293.37	16.83	169.28
31 मार्च, 1981 तक	1621.78	166.90	378.59	16.83	280.37
1985-86 के दौरान	332.17	—	—	—	73.26
1986-87 के दौरान	369.39	—	—	—	69.90
1987-88 के दौरान	489.76	—	—	—	58.70
1988-89 के दौरान	561.50	—	—	—	53.34
1989-90 के दौरान	620.17	—	—	—	63.00
1990-91 के दौरान	710.14	—	—	—	96.48
1995-96 के दौरान	68.46	—	—	—	120.59
1996-97 के दौरान	75.30	—	—	—	135.75
1997-98 के दौरान	1457.48	—	—	—	21.00
1998-99 के दौरान	1530.35	—	—	—	23.10
2000-01 के दौरान	3172.02	—	—	—	319.00
2001-02 के दौरान	2993.94	—	—	—	166.68
2003-04 के दौरान	3695.17	—	—	—	—
2004-05 के दौरान	3790.17	—	—	—	40.00
2005-06 के दौरान	3807.37	—	—	—	1715.00
2006-07 के दौरान	3860.00	—	—	—	2176.14
2007-08 के दौरान	4060.00	—	—	—	1700.00
2008-09 के दौरान	4952.00	—	—	—	1038.40
2009-10 के दौरान	6091.00	—	—	—	687.56
2010-11 के दौरान	5481.00	—	—	—	1932.47
2011-12 के दौरान	—	—	—	—	600.00

ग्रामीण विकास तथा सहकारिता

हरियाणा में सामुदायिक विकास कार्यक्रम पर सरकारी व्यय

संख्या 17.1 (समाप्त) (` लाखों में)

वर्ष	शिक्षा	सामाजिक शिक्षा	संचार	ग्रामीण कला तथा दस्तकारी	गृह निर्माण अन्य विविध	जोड़
	7	8	9	10	11	12
31 मार्च, 1967 तक	45.91	28.92	63.65	24.63	7.71	709.76
31 मार्च, 1971 तक	73.47	52.43	89.57	51.13	91.76	1,225.16
31 मार्च, 1976 तक	109.63	70.14	122.24	88.23	290.30	2,135.46
31 मार्च, 1981 तक	194.16	70.14	171.20	99.02	1,046.92	4,045.91
1985-86 के दौरान	36.63	—	12.21	—	424.64	878.91
1986-87 के दौरान	34.95	—	11.65	—	386.11	872.00
1987-88 के दौरान	29.10	—	9.70	—	459.08	1,046.34
1988-89 के दौरान	30.30	—	10.10	—	433.69	1,088.93
1989-90 के दौरान	31.50	—	10.50	—	512.57	1,237.74
1990-91 के दौरान	46.62	—	15.60	—	446.12	1,314.96
1995-96 के दौरान	56.25	—	19.66	—	1,459.29	1,724.25
1996-97 के दौरान	61.37	—	21.65	—	1,605.91	1,899.98
1997-98 के दौरान	10.50	—	3.50	—	863.25	2,355.73
1998-99 के दौरान	12.00	—	3.85	—	906.30	2,475.60
2000-01 के दौरान	—	—	—	—	125.00	3,616.02
2001-02 के दौरान	—	—	—	—	84.00	3,244.62
2003-04 के दौरान	—	—	—	—	—	3,695.17
2004-05 के दौरान	—	—	—	—	—	3,830.17
2005-06 के दौरान	—	—	—	—	—	5,522.37
2006-07 के दौरान	—	—	—	—	—	6,036.14
2007-08 के दौरान	—	—	—	—	—	5,760.00
2008-09 के दौरान	—	—	—	—	—	5990.40
2009-10 के दौरान	—	—	—	—	—	6778.56
2010-11 के दौरान	—	—	—	—	—	7413.47
2011-12 के दौरान	—	—	—	—	—	600.00

प्राप्ति स्थान :- विकास एवं पंचायत विभाग, हरियाणा।

ग्रामीण विकास तथा सहकारिता

हरियाणा के सामुदायिक विकास कार्यक्रम में लोगों का अंशदान

संख्या 17.2 (` लाखों में)

वर्ष	कृषि तथा पशुपालन	सिंचाई	भूमि सुधार	स्वास्थ्य तथा ग्रामीण सफाई	शिक्षा
1	2	3	4	5	6
31 मार्च, 1967 तक	18.80	40.41	16.03	131.40	216.17
31 मार्च, 1971 तक	25.00	40.41	16.03	139.06	216.17
31 मार्च, 1976 तक	27.17	40.41	16.03	148.05	216.17
31 मार्च, 1981 तक	27.17	40.41	16.03	158.21	216.17
1985-86 के दौरान	—	—	—	3.04	23.59
1986-87 के दौरान	—	—	—	3.46	18.39
1987-88 के दौरान	—	—	—	1.16	5.31
1988-89 के दौरान	—	—	—	2.35	6.79
1989-90 के दौरान	—	—	—	2.02	13.50
1990-91 के दौरान	—	—	—	1.75	12.75
1995-96 के दौरान	—	—	—	234.78	176.76
1996-97 के दौरान	—	—	—	258.26	194.43
1997-98 के दौरान	—	—	—	320.21	241.06
1998-99 के दौरान	—	—	—	352.20	253.14
2000-01 के दौरान	—	—	—	869.23	—
2001-02 के दौरान	—	—	—	174.95	—
2003-04 के दौरान	—	—	—	811.00	—
2004-05 के दौरान	—	—	—	1115.50	—
2005-06 के दौरान	—	—	—	315.90	—
2006-07 के दौरान	—	—	—	498.35	—
2007-08 के दौरान	—	—	—	600.00	—
2008-09 के दौरान	—	—	—	326.83	—
2009-10 के दौरान	—	—	—	319.35	—
2010-11 के दौरान	—	—	—	126.56	—
2011-12 के दौरान	—	—	—	—	—

ग्रामीण विकास तथा सहकारिता

हरियाणा के सामुदायिक विकास कार्यक्रम में लोगों का अंशदान

संख्या 17.2 (समाप्त) (` लाखों में)

वर्ष	सामाजिक शिक्षा	सामुदायिक विनोद केन्द्र	संचार	गृह निर्माण	ग्राम तथा लघु उद्योग	अन्य निर्माण कार्यक्रम	जोड़
	7	8	9	10	11	12	13
31 मार्च, 1967 तक	29.50	11.32	126.51	33.40	2.96	21.69	648.19
31 मार्च, 1971 तक	29.50	11.32	126.51	33.40	3.11	67.94	708.45
31 मार्च, 1976 तक	29.50	11.32	126.51	33.40	4.36	86.29	739.21
31 मार्च, 1981 तक	29.50	11.32	126.51	33.40	5.39	99.33	763.44
1985-86 के दौरान	—	—	0.24	—	—	1.61	28.48
1986-87 के दौरान	—	—	0.09	—	—	3.80	25.74
1987-88 के दौरान	—	—	0.44	—	—	1.08	7.99
1988-89 के दौरान	—	—	—	—	—	3.71	12.85
1989-90 के दौरान	—	—	0.06	—	—	2.06	17.64
1990-91 के दौरान	—	—	1.05	—	—	6.62	22.17
1995-96 के दौरान	—	—	46.56	—	—	135.13	593.23
1996-97 के दौरान	—	—	51.21	—	—	148.64	652.54
1997-98 के दौरान	—	—	63.49	—	—	184.30	809.06
1998-99 के दौरान	—	—	69.74	—	—	193.52	868.60
2000-01 के दौरान	—	—	—	—	—	125.00	994.23
2001-02 के दौरान	—	—	—	—	—	84.00	258.95
2003-04 के दौरान	—	—	—	—	—	—	811.00
2004-05 के दौरान	—	—	—	—	—	—	1115.50
2005-06 के दौरान	—	—	—	—	—	—	315.90
2006-07 के दौरान	—	—	—	—	—	—	498.35
2007-08 के दौरान	—	—	—	—	—	—	600.00
2008-09 के दौरान	—	—	—	—	—	—	326.83
2009-10 के दौरान	—	—	—	—	—	—	319.35
2010-11 के दौरान	—	—	—	—	—	—	126.56
2011-12 के दौरान	—	—	—	—	—	—	—

प्राप्ति स्थान :- विकास एवं पंचायत विभाग, हरियाणा।

ग्रामीण विकास तथा सहकारिता

हरियाणा में सभी प्रकार की सहकारी समितियों के चुने हुए आंकड़े

संख्या 17.3

वर्ष/जिला	समितियों की संख्या	सदस्यों की संख्या	हिस्सा पूंजी (करोड़ `)	निजी पूंजी (करोड़ `)	कार्य पूंजी (करोड़ `)
1	2	3	4	5	6
1966-67	12,379	923,584	8.71	14.31	58.90
1967-68	12,550	957,526	10.66	17.93	67.17
1970-71	12,622	1,107,525	18.76	28.95	152.79
1975-76	10,316	1,531,000	41.67	68.18	374.72
1980-81	9,557	1,949,978	82.34	151.53	826.74
1990-91	11,141	3,120,920	243.73	472.90	2,934.86
1995-96	15,100	3,936,465	432.67	1,055.08	6,607.03
2000-01	22,555	4,705,999	699.53	1,865.42	15,038.36
2005-06	32,789	5,393,253	828.21	2,719.15	11,927.58
2009-10	36,391	5,646,267	11,992.31	10,096.91	75,743.11
2010-11	36,592	5,752,904	20,411.57	6,197.64	24.260.93
2011-12	35,305	5,062,671	93,27.28	9,627.13	21,403.94
अम्बाला	925	223687	14.71	20.12	71.52
पंचकूला	5671	261992	207.08	634.76	489.76
यमुनानगर	824	251349	45.78	72.13	856.55
कुरुक्षेत्र	902	410715	29.69	186.97	572.41
कैथल	1448	211465	60.60	93.81	539.49
करनाल	1034	429417	104.00	180.00	1984.00
पानीपत	1150	214090	56.86	380.47	218.44
सोनीपत	2160	338594	172.82	127.80	877.64
रोहतक	945	292446	141.26	978.59	313.51
झज्जर	803	218897	45.25	97.81	866.6
फरीदाबाद	4236	234420	5.32	282.44	857.25
पलवल	444	156396	5760.39	7.96	441.14
गुड़गांव	4272	262756	75.60	15.16	79.25
मेवात	342	15623	0.12	0.28	1.15
रिवाड़ी	1331	194107	52.32	63.26	834.71
महेन्द्रगढ़	683	155660	112.59	117.85	573.73
भिवानी	1973	306633	940.98	899.36	141.8
जीन्द	1376	167163	302.54	242.17	1535.52
हिसार	1971	252040	498.54	4407.53	7615.59
फतेहाबाद	934	228912	54.57	152.60	1122.1
सिरसा	1881	236309	646.26	666.06	1411.78

@ जनसंख्या सम्बन्धित जनगणना अनुसार।

टिप्पणी :— वर्ष 1987-88 तक के आंकड़े 30 जून व 1988-89 से आंकड़े 31 मार्च से सम्बन्धित है।

ग्रामीण विकास तथा सहकारिता

हरियाणा में सभी प्रकार की सहकारी समितियों के चुने हुए आंकड़े

संख्या 17.3 (समाप्त)

वर्ष/जिला	जनसंख्या @	प्रति लाख व्यक्तियों पर समितियों की संख्या	प्रति हजार जनसंख्या पर सब प्रकार की समितियों के सदस्यों की संख्या	प्रति व्यक्ति औसत कार्य पूंजी
	7	8	9	10
1966-67	7,590,543	163	122	78
1967-68	7,590,543	165	127	89
1970-71	10,036,808	126	110	152
1975-76	10,036,808	103	152	373
1980-81	12,922,618	74	151	640
1990-91	16,463,648	68	190	1,783
1995-96	16,463,648	92	239	4,013
2000-01	21,082,989	107	223	7,133
2005-06	21,144,564	155	255	5,641
2009-10	21,144,564	164	258	35,822
2010-11	25,353,081	144	227	9,569
2011-12	25,353,081	139	199	8,442
अम्बाला	1,136,784	81	196	629
पंचकूला	558,890	1014	486	9088
यमुनानगर	1,214,162	68	207	7054
कुरुक्षेत्र	964,231	93	425	5936
कैथल	1,072,861	135	197	5028
करनाल	1,506,323	69	285	13171
पानीपत	1,202,811	96	178	1816
सोनीपत	1,480,080	146	228	5929
रोहतक	1,058,683	89	276	2961
झज्जर	956,907	84	226	9056
फरीदाबाद	1,798,954	235	130	4765
पलवल	1,040,493	43	150	4239
गुड़गांव	1,514,085	282	173	523
मेवात	1,089,406	31	14	11
रिवाड़ी	896,129	148	216	9314
महेन्द्रगढ़	921,680	74	168	6224
भिवानी	1,629,109	121	188	870
जीन्द	1,332,042	103	125	11527
हिसार	1,742,815	113	145	43697
फतेहाबाद	941,522	99	243	11917
सिरसा	1,295,114	145	182	10900

प्राप्ति स्थान :- रजिस्ट्रार, सहकारी समितियों, हरियाणा।

ग्रामीण विकास तथा सहकारिता

हरियाणा में प्रकार के अनुसार वगीकृत सहकारी समितियों एवं बैंकों की संख्या

संख्या 17.4

वर्ष/जिला	अपेक्स समितियां	केन्द्रीय सहकारी बैंक	केन्द्रीय भूमि विकास बैंक	कृषि ऋण	गैर—कृषि ऋण	प्राथमिक भूमि विकास बैंक	विपणन
1	2	3	4	5	6	7	8
1966-67	9	10	—	6,685	584	11	56
1967-68	9	10	—	6,648	589	18	56
1970-71	9	9	—	6,582	562	27	61
1975-76	11	12	—	2,861	491	31	69
1980-81	11	13	—	2,635	312	33	74
1990-91	11	13	—	2,418	431	77	74
1995-96	12	17	—	2,379	755	80	78
2000-01	12	19	—	2,466	1,032	86	78
2005-06	12	19	19	2,441	974	—	80
2009-10	12	19	19	628	1,613	—	74
2010-11	12	19	19	646	1,231	—	74
2011-12	12	19	7	661	1,213	12	69
अम्बाला**	1	1	—	46	82	1	5
पंचकूला	10	1	—	11	41	1	—
यमुनानगर	—	1	1	33	43	—	2
कुरुक्षेत्र	—	1	—	80	33	1	5
कैथल	—	1	—	35	44	1	6
करनाल	—	1	1	49	56	—	5
पानीपत	1	1	1	32	22	—	3
सोनीपत	—	1	1	34	22	—	4
रोहतक	—	1	—	22	59	1	—
झज्जर	—	1	—	23	2	1	—
फरीदाबाद	—	1	—	7	46	1	1
पलवल	—	—	—	23	278	—	1
गुड़गांव	—	1	1	12	24	—	6
मेवात	—	—	—	21	21	—	3
रिवाड़ी	—	1	1	26	27	—	3
महेन्द्रगढ़	—	1	—	23	25	1	4
भिवानी	—	1	—	41	56	1	6
जीन्द	—	1	1	30	27	—	—
हिसार	—	1	—	47	210	1	5
फतेहाबाद	—	1	—	30	21	1	4
सिरसा	—	1	—	36	74	1	6

** शीर्ष सहकारी संस्थाएं जिनका मुख्यालय चण्डीगढ में है, जिला अम्बाला में सम्मिलित की गई है।

टिप्पणी :— वर्ष 1987-1988 तक के आंकड़े 30 जून व 1988-89 से आंकड़े 31 मार्च से सम्बन्धित है।

ग्रामीण विकास तथा सहकारिता

हरियाणा में प्रकार के अनुसार वगीकृत सहकारी समितियों एवं बैंकों की संख्या

संख्या 17.4 (समाप्त)

वर्ष/जिला	गन्ना पूर्ति	दुग्ध पूर्ति	बुनकर समितियां	उपभोक्ता समितियां/स्टोर	आवास समितियां	खेती समितियां	महिला समितियां	अन्य	जोड़
	9	10	11	12	13	14	15	16	17
1966-67	10	148	332	95	102	599	440	3,300	12,381
1967-68	10	156	346	95	104	588	455	3,466	12,550
1970-71	9	310	369	81	93	500	431	3,579	12,622
1975-76	9	1,233	448	92	122	437	329	4,171	10,316
1980-81	3	1,766	426	98	133	283	57	3,708	9,552
1990-91	10	2,195	443	89	1,484	143	11	3,742	11,141
1995-96	11	2,440	461	91	1,879	118	10	6,769	15,100
2000-01	11	2,764	471	91	1,878	106	10	13,531	22,555
2005-06	10	4,127	364	71	15,685	131	8	8,848	32,789
2009-10	9	5,396	1,130	63	15,863	101	2	11,462	36,391
2010-11	9	5,500	1,251	63	15,934	143	2	11,689	36,592
2011-12	9	5,544	488	61	15,413	262	5	11,530	35,305
अम्बाला**	1	163	1	3	38	85	—	498	925
पंचकूला	—	57	—	3	5272	2	1	272	5671
यमुनानगर	6	115	6	5	30	6	—	576	824
कुरुक्षेत्र	—	227	—	4	31	14	1	505	902
कैथल	—	182	4	5	25	13	—	1132	1448
करनाल	1	124	15	9	35	8	—	730	1034
पानीपत	—	47	271	15	250	—	—	507	1150
सोनीपत	—	308	—	5	1149	3	1	632	2160
रोहतक	—	301	1	1	23	1	—	535	945
झज्जर	—	340	2	—	6	2	—	426	803
फरीदाबाद	—	51	6	1	3948	—	—	174	4236
पलवल	1	112	—	—	29	—	—	—	444
गुड़गांव	—	169	22	1	3850	2	—	184	4272
मेवात	—	87	—	2	2	—	—	206	342
रिवाड़ी	—	504	—	—	471	3	—	295	1331
महेन्द्रगढ़	—	349	22	—	12	—	—	246	683
भिवानी	—	776	129	1	21	47	—	894	1973
जीन्द	—	568	2	3	21	74	—	649	1376
हिसार	—	334	7	1	126	—	1	1238	1971
फतेहाबाद	—	210	—	1	28	1	—	637	934
सिरसा	—	520	—	1	46	1	1	1194	1881

प्राप्ति स्थान :- रजिस्ट्रार, सहकारी समितियों, हरियाणा।

ग्रामीण विकास तथा सहकारिता

हरियाणा में प्राथमिक कृषि उधार समितियों के चुने हुए आंकड़े

संख्या 17.5

वर्ष/जिला	समितियां (संख्या)	सदस्यता (हजार)	हिस्सा पूंजी (लाख `)	निजी पूंजी (लाख `)	कार्य पूंजी (लाख `)	जमा राशि (लाख `)
1	2	3	4	5	6	7
1966-67	6,685	533	227.65	323.98	1,355.06	70.13
1967-68	6,648	553	256.93	372.49	1,471.59	83.08
1970-71	6,582	629	393.64	555.10	2,460.68	82.75
1975-76	2,861	823	942.72	1,231.16	5,606.64	115.87
1980-81	2,635	1,166	2,083.35	2,720.07	14,639.76	261.06
1990-91	2,418	1,678	4,547.09	5,927.13	43,467.87	805.39
1995-96	2,379	2,170	9,703.15	14,339.89	104,527.13	2,934.03
2000-01	2,466	2,617	19,332.25	25,245.81	235,490.10	9,677.14
2005-06	2,441	2,748	32,122	34,087	503,523	31,960
2009-10	628	2,973	42,756.13	43,355.73	699,239.84	37,170.00
2010-11	646	2,985	45,839.97	46,739.79	782,140.71	50,118.15
2011-12	640	3,015	48,716.99	52,922.93	880,513.80	53,168.73
अम्बाला	45	164	2400.15	2542.67	44516.79	8019.73
पंचकूला	11	61	891.70	859.88	20878.76	757.98
यमुनानगर	33	142	3103.16	3190.18	46831.88	2660.09
कुरुक्षेत्र	62	148	2273.59	2348.52	44937.11	5064.25
कैथल	34	183	2625.01	2604.75	54140.04	1098.08
करनाल	49	218	4409.57	4387.60	75875.69	1036.87
पानीपत	32	115	2218.45	2205.90	43374.21	571.34
सोनीपत	34	177	1746.96	1730.50	44466.68	1280.82
रोहतक	22	109	1622.88	1623.38	25466.98	180.63
झज्जर	23	161	3382.78	3342.16	38917.94	454.23
फरीदाबाद	30	139	1903.22	1759.99	49648.50	1679.47
पलवल	—	—	—	—	—	—
गुड़गांव	33	159	1873.46	1876.20	80701.42	25311.40
मेवात	—	—	—	—	—	—
रिवाड़ी	25	122	1924.44	1878.02	28012.12	1310.18
महेन्द्रगढ़	23	132	1265.31	1271.21	20980.29	905.13
भिवानी	41	187	3203.08	6595.87	54743.24	257.70
जीन्द	30	201	2152.65	2098.67	46427.10	404.91
हिसार	47	294	5242.23	5137.68	75909.23	1315.88
फतेहाबाद	30	146	3114.15	3349.40	40014.49	208.85
सिरसा	36	157	3364.20	4120.35	44671.33	651.19

टिप्पणी :— वर्ष 1987-1988 तक के आंकड़े 30 जून व 1988-89 से आंकड़े 31 मार्च से सम्बन्धित है।

ग्रामीण विकास तथा सहकारिता

हरियाणा में प्राथमिक कृषि उधार समितियों के चुने हुए आंकड़े

संख्या 17.5 (समाप्त)

वर्ष/जिला	उधार (लाख `)	वर्ष के दौरान दिया गया कर्जा (लाख `)	वसूल किया गया कर्जा (लाख `)	वर्ष के अन्त में बकाया कर्ज (लाख `)	अवधि पूर्ण कर्जे(लाख `)	अवधि पूर्ण कर्जे की बकाया कर्जे में प्रतिशतता	लाभ दिखाने वाली समितियां (संख्या)
	8	9	10	11	12	13	14
1966-67	952.12	800.43	591.12	1,062.41	231.55	21.79	4,263
1967-68	1,009.83	767.98	715.28	1,115.11	324.93	29.14	4,206
1970-71	1,807.13	1,567.48	1,435.35	1,880.56	899.50	47.83	3,648
1975-76	4,073.30	4,539.98	3,765.51	4,313.88	1,473.09	34.15	1,433
1980-81	11,458.09	12,473.65	10,937.64	11,743.88	5,514.95	46.96	1,364
1990-91	37,376.33	23,345.92	23,882.21	35,063.63	20,397.30	58.17	1,513
1995-96	90,516.42	109,044.32	94,052.71	89,215.23	28,823.71	32.31	903
2000-01	212,537.83	237,628.28	220,962.22	195,958.83	84,706.48	43.23	720
2005-06	391,210	475,956	423,431	388,465	147,616.70	38	1,198
2009-10	448,529.33	431,664.36	388,263.44	483,279.50	242,770.91	967.86	33
2010-11	493,651.44	513,567.98	475,295.25	527,964.15	246,044.61	46.60	80
2011-12	559,331.27	608,332.96	550,635.84	620,771.26	263,893.82	41.84	70
अम्बाला	22762.68	25690.28	23903.13	34633.45	13668.96	39.46	9
पंचकूला	12759.65	12071.95	11319.95	13044.00	10463.00	80.21	—
यमुनानगर	24738.97	26369.16	28068.77	25309.95	16681.00	65.90	7
कुरुक्षेत्र	26609.80	29009.34	27285.27	28249.34	13872.45	49.10	2
कैथल	36077.93	37616.96	32997.43	34115.72	15204.27	44.57	—
करनाल	51322.01	63386.97	55142.33	54088.55	22647.71	41.87	4
पानीपत	30157.24	33936.38	32223.00	29354.13	12417.65	42.30	2
सोनीपत	28109.32	29369.73	24333.92	29670.16	12934.66	43.59	—
रोहतक	18721.56	25780.18	23978.48	20221.94	6637.36	32.82	11
झज्जर	27112.11	32808.78	31351.30	30316.94	11945.37	39.40	2
फरीदाबाद	32931.14	38715.88	28153.89	82856.07	12324.58	14.87	—
पलवल	—	—	—	—	—	—	—
गुड़गांव	31601.94	32229.67	30935.74	26408.59	14853.91	56.24	2
मेवात	—	—	—	—	—	—	—
रिवाड़ी	20823.35	21977.00	20917.84	22917.38	11071.00	48.30	2
महेन्द्रगढ़	14686.30	13452.84	12748.81	15510.78	7911.94	51.00	2
भिवानी	43010.11	36965.24	31897.46	39842.98	19875.11	49.88	2
जीन्द	32356.63	31228.38	28052.41	26992.14	10826.49	40.10	11
हिसार	51287.88	46153.62	41580.02	50570.47	26367.95	52.14	—
फतेहाबाद	26032.01	34169.67	30905.83	27626.53	12479.67	45.17	8
सिरसा	28230.64	37391.93	34840.26	29042.14	11710.74	30.00	6

प्राप्ति स्थान :- रजिस्ट्रार, सहकारी समितियां, हरियाणा।

ग्रामीण विकास तथा सहकारिता

हरियाणा में प्राथमिक गैर—कृषि समितियों के चुने हुए आंकड़े

संख्या 17.6

वर्ष/जिला	समितियां	सदस्यता (हजार)	हिस्सा पूंजी (लाख `)	निजी पूंजी (लाख `)
1	2	3	4	5
1966-67	584	99	14.19	20.98
1967-68	589	106	15.38	22.34
1970-71	562	120	20.74	28.41
1975-76	491	154	34.35	47.17
1980-81	312	42	72.40	107.77
1990-91	431	99	544.24	738.42
1995-96	755	153	1,378.09	2,064.97
2000-01	1,032	230	2,990.94	5,157.41
2005-06	974	291	3,647.86	7,812.17
2009-10	1,613	136	4,864.82	10,477.77
2010-11	1,231	114	2,340.39	13,416.09
2011-12	957	114	9,011.68	9,188.82
अम्बाला	82	8	488.7	1548.73
पंचकूला	41	9	145.34	331.35
यमुनानगर	43	11	194.38	791.59
कुरुक्षेत्र	34	7	285.84	577.54
कैथल	44	6	86.44	102.43
करनाल	56	5	226	502
पानीपत	22	2	—	10.71
सोनीपत	22	3	5442	43.97
रोहतक	59	10	1483.23	1949.74
झज्जर	6	1	29.4	57.17
फरीदाबाद	46	6	169.14	1281.3
पलवल	23	2	—	46.46
गुड़गांव	24	1	3.76	23.59
मेवात	21	—	5.4	6.04
रिवाड़ी	27	4	62.92	65.87
महेन्द्रगढ़	25	2	19.74	174.10
भिवानी	56	7	82.11	591.60
जीन्द	27	3	45.66	102.38
हिसार	210	23	170.45	836.22
फतेहाबाद	21	2	28.10	32.31
सिरसा	68	2	43.07	113.72

टिप्पणी :— वर्ष 1987-1988 तक के आंकड़े 30 जून व 1988-89 से आंकड़े 31 मार्च से सम्बन्धित है।

ग्रामीण विकास तथा सहकारिता

हरियाणा में प्राथमिक गैर—कृषि समितियों के चुने हुए आंकड़े

संख्या 17.6 (समाप्त)

वर्ष/जिला	कार्य पूंजी (लाख `)	जमा राशि (लाख `)	दिया गया कर्जा (लाख `)	बकाया कर्जे (लाख `)	अवधि पूर्ण कर्जे (लाख `)	अवधि पूर्ण कर्जे की बकाया कर्जे से प्रतिशतता	लाभ दिखाने वाली समितियां (संख्या)
	6	7	8	9	10	11	12
1966-67	55.52	12.30	37.88	48.04	25.38	52.83	238
1967-68	59.85	15.85	40.81	51.18	19.77	38.63	218
1970-71	87.89	31.88	70.31	72.15	22.46	31.13	264
1975-76	187.20	85.96	125.15	135.99	37.58	27.63	130
1980-81	536.40	305.73	273.04	397.99	74.83	18.80	77
1990-91	5,673.16	3,438.26	3,535.18	4,273.26	606.55	14.19	218
1995-96	16,594.87	10,105.81	15,499	12,036.80	1,455.13	12.08	368
2000-01	42,599.25	16,949.25	28,652.58	29,012.57	5,528.48	19.06	501
2005-06	61,382.27	40,992.63	9,881.53	32,998.87	5,039.56	15.00	301
2009-10	49,624.35	31,788.87	24,929.95	23,418.22	11,752.52	1,441.07	377
2010-11	45,556.25	17,152.04	11,790.45	27,880.90	12,406.24	44.50	321
2011-12	26829.59	14936.08	11969.86	24578.37	12077.06	49.14	260
अम्बाला	3525.65	2410.09	331.86	2433.22	1395.59	64..00	9
पंचकूला	1393.07	107.30	928.20	2506.39	101.00	—	11
यमुनानगर	1204.65	129.70	643.53	1153.07	270.15	23.00	11
कुरुक्षेत्र	2161.15	1239.89	917.48	1372.35	239.13	17.00	11
कैथल	318.19	178.60	361.85	636.23	87.01	14.00	9
करनाल	1606.00	1114.00	905.00	1927.00	122.00	6.00	14
पानीपत	424.10	42.30	225.74	209.06	6.16	3.00	7
सोनीपत	488.15	23.25	241.17	331.48	45.30	14.00	8
रोहतक	4732.54	3757.75	1280.02	3016.91	1806.04	60.00	30
झज्जर	136.02	17.43	99.95	126.62	10.46	8.00	5
फरीदाबाद	1330.00	712.06	1160.15	125.45	135.30	108.00	10
पलवल	891.74	32.06	41.48	280.46	147.28	52.00	10
गुड़गांव	138.77	3.48	—	87.63	87.63	100.00	—
मेवात	64.85	12.00	—	4765.00	4765.00	200.00	—
रिवाड़ी	741.67	358.09	123.08	575.63	209.39	36.00	7
महेन्द्रगढ़	256.98	37.91	119.55	125.64	82.14	307.00	12
भिवानी	1115.52	83.00	29.40	562.09	513.27	290.00	18
जीन्द	704.69	346.42	155.36	573.27	398.16	69.00	6
हिसार	4857.15	3952.40	3952.73	3393.20	1483.21	94.00	59
फतेहाबाद	454.16	239.70	69.84	204.88	87.60	105.00	7
सिरसा	284.54	138.65	383.47	172.79	85.24	192.00	16

प्राप्ति स्थान :- रजिस्ट्रार, सहकारी समितियां, हरियाणा।

ग्रामीण विकास तथा सहकारिता

हरियाणा में प्राथमिक भूमि विकास बैंकों के चुने हुए आंकड़े

संख्या 17.7

वर्ष/जिला	बैंक (संख्या)	सदस्यता (संख्या)
1	2	3
1966-67	11	0.13
1967-68	18	0.18
1970-71	27	0.56
1975-76	31	1.16
1980-81	33	1.75
1990-91	77	3.48
1995-96	80	4.67
2000-01	86	10.83
2005-06	19	6.82
2009-10	19	7.49
2010-11	19	7.33
2011-12	19	7.36
अम्बाला	1	0.22
पंचकूला	1	0.09
यमुनानगर	1	0.26
कुरुक्षेत्र	1	0.25
कैथल	1	0.40
करनाल	1	0.49
पानीपत	1	0.23
सोनीपत	1	0.33
रोहतक	1	0.15
झज्जर	1	0.30
फरीदाबाद	1	0.68
पलवल	—	—
गुड़गांव	1	0.59
मेवात	—	—
रिवाड़ी	1	0.28
महेन्द्रगढ़	1	0.63
भिवानी	1	0.81
जीन्द	1	0.43
हिसार	1	0.42
फतेहाबाद	1	0.38
सिरसा	1	0.43

टिप्पणी :— वर्ष 1987-1988 तक के आंकड़े 30 जून व 1988-89 से आंकड़े 31 मार्च से सम्बन्धित है ।

ग्रामीण विकास तथा सहकारिता

हरियाणा में प्राथमिक भूमि विकास बैंकों के चुने हुए आंकड़े

संख्या 17.7 (जारी)

वर्ष/जिला	हिस्सा पूंजी				वर्ष के दौरान दिया गया कर्जा (लाख रु.)		
	सरकारी हिस्सा (लाख `)	अन्य व्यक्तियों का हिस्सा (लाख `)	निजी पूंजी (लाख `)	कार्य पूंजी (लाख `)	कर्जे की अदायगी (लाख `)	भूमि खरीदने हेतु (लाख `)	ट्रैक्टरों के खरीदने हेतु (लाख `)
	4	5	6	7	8	9	10
1966-67	—	21.51	23.23	191.94	7.06	3.95	3.37
1967-68	—	34.97	37.47	396.39	4.45	3.24	71.42
1970-71	—	154.54	172.65	2,424.10	3.07	39.42	128.93
1975-76	13.56	394.32	543.23	5,438.54	4.36	26.19	693.41
1980-81	65.65	745.22	1,240.92	10,743.14	109.29	80.09	191.57
1990-91	476.87	2,074.95	3,202.72	35,543.21	9.67	58.22	1,333.73
1995-96	895.97	3,826.75	6,313.46	70,274.83	105.27	79.52	6,040.93
2000-01	2,202.56	8,033.94	13,283.01	154,463.51	253.20	264.33	11,001.99
2005-06	1,971.35	9,519.50	12,231.94	300,250.94	—	2,103.63	2,206.80
2009-10	2,748.06	8,400.54	14,777.59	277,566.43	—	1,133.41	1,878.01
2010-11	3,334.05	8,233.82	12,418.73	2,03,773.92	—	949.56	822.53
2011-12	3205.94	8674.74	12753.79	305616.65	—	700.10	609.55
अम्बाला	114.55	279.47	399.52	10009.44	—	38.00	13.19
पंचकूला	—	55.56	55.93	2380.99	—	—	—
यमुनानगर	415.63	189.39	736.73	14565.90	—	71.45	4.75
कुरुक्षेत्र	157.55	343.49	542.85	10669.58	—	261.70	9.75
कैथल	124.20	379.85	599.20	11597.09	—	35.00	110.50
करनाल	104.99	638.68	785.99	22508.14	—	127.10	80.80
पानीपत	91.98	183.95	332.66	6280.37	—	6.00	45.60
सोनीपत	152.06	508.51	683.53	15545.97	—	—	—
रोहतक	60.00	168.49	232.81	5986.11	—	—	41.18
झज्जर	31.13	299.10	344.45	10426.26	—	—	58.90
फरीदाबाद	198.62	860.26	1079.53	29148.72	—	15.00	15.00
पलवल	—	—	—	—	—	—	—
गुड़गांव	124.67	549.80	724.85	21816.40	—	—	22.38
मेवात	—	—	—	—	—	—	—
रिवाड़ी	160.92	290.20	507.04	7551.85	—	2.50	108.60
महेन्द्रगढ़	123.94	923.53	1203.94	26819.14	—	—	41.30
भिवानी	261.37	1008.67	1324.86	34647.32	—	4.75	9.10
जीन्द	166.24	563.13	763.01	22781.95	—	60.60	40.00
हिसार	276.32	448.06	748.36	16934.57	—	49.00	—
फतेहाबाद	386.92	492.22	894.48	17254.27	—	12.00	—
सिरसा	254.85	492.38	794.05	18692.58	—	17.00	8.50

ग्रामीण विकास तथा सहकारिता

हरियाणा में प्राथमिक भूमि विकास बैंकों के चुने हुए आंकड़े

संख्या 17.7 (जारी)

वर्ष/जिला	ट्यूबवैलों के लगाने हेतु (लाख `)	अन्य भूमि सुधार हेतु (लाख `)
1	11	12
1966-67	17.53	5.26
1967-68	112.10	30.74
1970-71	280.77	132.41
1975-76	444.25	160.38
1980-81	345.45	2,325.65
1990-91	1,871.36	2,039.47
1995-96	4,356.19	9,180.95
2000-01	4,103.38	15,288.93
2005-06	1,100.45	24,857.01
2009-10	667.07	33,928.03
2010-11	464.35	38,518.55
2011-12	934.78	37,192.53
अम्बाला	249.95	1147.30
पंचकूला	—	33.87
यमुनानगर	23.90	2159.20
कुरुक्षेत्र	—	1346.11
कैथल	—	921.73
करनाल	—	2846.76
पानीपत	—	496.33
सोनीपत	87.50	3317.24
रोहतक	1.00	450.43
झज्जर	1.40	1129.15
फरीदाबाद	51.70	4280.47
पलवल	—	—
गुड़गांव	—	1391.23
मेवात	—	—
रिवाड़ी	—	752.35
महेन्द्रगढ़	—	3089.06
भिवानी	469.28	3765.82
जीन्द	18.50	2170.39
हिसार	6.60	1990.74
फतेहाबाद	21.75	2743.80
सिरसा	3.20	3160.55

टिप्पणी :— वर्ष 1987-1988 तक के आंकड़े 30 जून तक व 1988-89 से आंकड़े 31 मार्च से सम्बन्धित है।

ग्रामीण विकास तथा सहकारिता

हरियाणा में प्राथमिक भूमि विकास बैंकों के चुने हुए आंकड़े

संख्या 17.7 (समाप्त)

वर्ष/जिला	जोड़ कालम 8 से 12 तक (लाख `)	वर्ष के दौरान वसूल किया गया कर्ज (लाख `)	अवधि पूर्ण (लाख `)	लाभ दिखाने वाले बैंकों की संख्या	लाभ की राशि (लाख `)	हानि दिखाने वाले बैंकों की संख्या	हानि की राशि
	13	14	15	16	17	18	19
1966-67	57.17	17.18	1.98	7	0.27	4	0.25
1967-68	221.95	20.95	0.12	9	0.34	7	0.63
1970-71	584.60	273.92	0.27	25	19.84	1	0.01
1975-76	1,328.59	838.32	21.05	27	34.14	2	0.34
1980-81	3,052.05	1,707.38	182.37	29	68.14	2	4.87
1990-91	5,312.45	3,860.65	7,093.33	24	323.65	53	910.20
1995-96	19,762.86	8,540.73	8,130.92	48	497.53	31	351.65
2000-01	30,911.83	18,085.50	37,076.01	23	260.81	63	2,755.22
2005-06	30,267.89	48,866.52	75,728.28	1	66.35	18	7,253.40
2009-10	37,606.52	38,583.39	100,734.53	—	—	19	16,175.90
2010-11	40,754.99	54,350.47	1,02,570.54	—	—	19	11,657.03
2011-12	39436.96	64489.39	102523.54	—	—	19	8616.16
अम्बाला	1448.44	2365.40	2987.12	—	—	1	141.44
पंचकूला	33.87	295.55	1364.15	—	—	1	92.63
यमुनानगर	2259.30	3343.71	3381.97	—	—	1	529.12
कुरुक्षेत्र	1617.56	2797.89	3152.56	—	—	1	226.53
कैथल	1067.23	1886.61	5991.58	—	—	1	400.98
करनाल	3054.66	4894.90	9748.97	—	—	1	163.87
पानीपत	547.93	1244.37	2563.91	—	—	1	284.28
सोनीपत	3404.74	4775.34	3526.64	—	—	1	360.67
रोहतक	492.61	894.93	1394.44	—	—	1	321.27
झज्जर	1189.45	2398.13	3120.28	—	—	1	416.68
फरीदाबाद	4362.17	6256.76	9298.09	—	—	1	604.75
पलवल	—	—	—	—	—	—	—
गुड़गांव	1413.61	2541.40	7556.09	—	—	1	1034.18
मेवात	—	—	—	—	—	—	—
रिवाड़ी	863.45	2026.76	1851.56	—	—	1	189.28
महेन्द्रगढ़	3130.36	5146.82	13104.42	—	—	1	311.60
भिवानी	4248.95	6774.56	13730.58	—	—	1	974.39
जीन्द	2289.49	4032.54	10507.26	—	—	1	894.77
हिसार	2046.34	3699.84	3836.35	—	—	1	720.93
फतेहाबाद	2777.55	4350.88	2781.18	—	—	1	517.97
सिरसा	3189.25	4763.00	2626.39	—	—	1	430.82

प्राप्ति स्थान :- रजिस्ट्रार, सहकारी समितियां, हरियाणा।

ग्रामीण विकास तथा सहकारिता

हरियाणा में केन्द्रीय सहकारी बैंकों के चुने हुए आंकड़े

संख्या 17.8

वर्ष/जिला	बैंकों की संख्या	शाखाओं की संख्या	सदस्यता (हजारों में)	हिस्सा पूंजी		निजी पूंजी (लाख `)
				सरकारी हिस्सा (लाख `)	अन्य व्यक्तियों का हिस्सा (लाख `)	
1	2	3	4	5	6	7
1966-67	10	30	11	40.49	102.42	246.63
1967-68	10	31	11	55.99	135.82	310.04
1970-71	9	59	11	124.74	276.61	598.45
1975-76	12	135	12	205.06	548.40	1,306.25
1980-81	13	194	8	523.70	730.88	2,909.10
1990-91	13	263	10	1,411.66	2,058.62	6,581.37
1995-96	17	302	16	2,878.00	4,424.78	11,907.17
2000-01	19	344	24.9	3,143.03	10,385.21	30,207.11
2005-06	19	359	27.7	3,718.00	18,974.00	64,663.00
2009-10	19	594	9,529	3,271.00	24,225.00	6 6772.00
2010-11	19	595	—	3,142.00	26,617.00	66,636.00
2011-12	19	594	—	3,588.00	29,625.00	73,631.00
अम्बाला	1	28	—	271.00	1314.00	3204.00
पंचकूला	1	12	—	111.00	685.00	2014.00
यमुनानगर	1	32	—	—	1323.00	3227.00
कुरुक्षेत्र	1	36	—	40.00	1396.0	2999.00
कैथल	1	29	—	283.00	1737.00	3569.00
करनाल	1	44	—	68.00	2688.00	8132.00
पानीपत	1	22	—	170.00	1614.00	6987.00
सोनीपत	1	35	—	296.00	1349.00	3682.00
रोहतक	1	25	—	28.00	925.00	3880.00
झज्जर	1	24	—	75.00	1357.00	4827.00
फरीदाबाद	1	32	—	202.00	1762.00	5729.00
पलवल	—	—	—	—	—	—
गुड़गांव	1	38	—	134.00	1608.00	5370.00
मेवात	—	—	—	—	—	—
रिवाड़ी	1	27	—	140.00	1088.00	2851.00
महेन्द्रगढ़	1	21	—	59.00	1138.00	3447.00
भिवानी	1	40	—	212.00	2032.00	3382.00
जीन्द	1	33	—	418.00	1600.00	2485.00
हिसार	1	46	—	772.00	3217.00	4339.00
फतेहाबाद	1	29	—	42.00	1276.00	1528.00
सिरसा	1	41	—	267.00	1516.00	1979.00

ग्रामीण विकास तथा सहकारिता

हरियाणा में केन्द्रीय सहकारी बैंकों के चुने हुए आंकड़े

संख्या 17.8 (जारी)

वर्ष/जिला	कार्य पूंजी (लाख `)	जमा राशि (लाख `)	उधार (लाख `)	वर्ष के दौरान दिया गया कर्जा (लाख `)	वर्ष के अन्त में बकाया कर्जे (लाख `)	अवधि पूर्ण (लाख `)
	8	9	10	11	12	13
1966-67	1,481.57	493.62	695.26	936.02	1,105.94	177.05
1967-68	1,577.37	617.80	621.59	911.35	1,161.76	274.26
1970-71	2,445.04	1,000.89	718.41	1,738.17	1,916.33	704.27
1975-76	6,471.84	2,758.92	1,558.07	6,163.59	4,600.01	1,394.43
1980-81	16,451.22	5,945.54	6,715.25	16,015.19	12,627.25	3,862.27
1990-91	60,483.48	25,823.04	26,446.17	36,843.15	45,726.29	13,661.38
1995-96	148,420.75	58,837.85	71,174.27	153,152.00	118,251.50	30,144.54
2000-01	339,765.96	146,173.39	147,797.71	683,629.34	274,414.12	77,468.15
2005-06	595,660.00	279,840.00	220,283.00	556,450.00	458,156.00	109,027.00
2009-10	836,560.56	443,795.79	265,115.99	454,419.00	550,819.00	229,527.00
2010-11	9,69,689.00	4,94,019.00	3,36,327.00	6,93,265.00	6,59,580.00	2,37,133.00
2011-12	1114738.00	536461.00	414745.00	856330.00	747851.00	258061.00
अम्बाला	47452.00	27999.00	14441.00	30572.00	30130.00	11583.00
पंचकूला	27525.00	13857.00	8950.00	34595.00	17998.00	6822.00
यमुनानगर	47338.00	25177.00	13615.00	49361.00	31420.00	13549.00
कुरुक्षेत्र	54777.00	23654.00	25102.00	51118.00	41853.00	11667.00
कैथल	55808.00	18162.00	32253.00	54980.00	47072.00	16343.00
करनाल	85558.00	30014.00	45255.00	92336.00	68484.00	21602.00
पानीपत	55543.00	21277.00	24754.00	58168.00	43054.00	13566.00
सोनीपत	54276.00	25707.00	22212.00	52690.00	39004.00	12834.00
रोहतक	74623.00	51804.00	16410.00	25380.00	49692.00	6477.00
झज्जर	55861.00	29786.00	14900.00	40440.00	35001.00	11763.00
फरीदाबाद	61962.00	25396.00	23367.00	46889.00	44343.00	18530.00
पलवल	—	—	—	—	—	—
गुड़गांव	110505.00	72131.00	17478.00	39545.00	38584.00	14236.00
मेवात	—	—	—	—	—	—
रिवाड़ी	40731.00	22519.00	12628.00	13924.00	17484.00	9315.00
महेन्द्रगढ़	30888.00	15526.00	9736.00	17563.00	19154.00	8577.00
भिवानी	77961.00	45901.00	22286.00	39090.00	50507.00	22225.00
जीन्द	52078.00	18636.00	25100.00	39698.00	39704.00	13831.00
हिसार	90308.00	39255.00	36501.00	59034.00	62269.00	25151.00
फतेहाबाद	46442.00	11830.00	27411.00	45919.00	36801.00	10420.00
सिरसा	45102.00	17830.00	22346.00	65028.00	35297.00	9570.00

ग्रामीण विकास तथा सहकारिता

हरियाणा में केन्द्रीय सहकारी बैंकों के चुने हुए आंकड़े

संख्या 17.8 (समाप्त)

वर्ष/जिला	अवधि पूर्ण कर्जे ती बकाया कर्जे से प्रतिशतता	लाभ दिखाने वाले बैंकों की संख्या	लाभ (लाख `)	हानि दिखाने वाले बैंकों की संख्या	हानि (लाख `)
	14	15	16	17	18
1966-67	16.01	10	15.71	—	—
1967-68	23.61	9	19.47	1	0.54
1970-71	36.75	9	46.32	—	—
1975-76	30.31	12	151.38	—	—
1980-81	30.59	13	149.65	—	—
1990-91	29.88	11	139.34	2	44.42
1995-96	25.49	16	1,330.28	1	18.47
2000-01	28.23	17	2,032.52	2	126.01
2005-06	24.00	17	2,516.00	2	700.00
2009-10	4,464.75	18	3,113.00	1	910.00
2010-11	35.95	14	447.00	5	2,527.00
2011-12	34.51	14	814.00	5	2768.00
अम्बाला	38.44	1	135.00	—	—
पंचकूला	37.90	1	41.00	—	—
यमुनानगर	43.12	—	—	1	673.00
कुरुक्षेत्र	27.88	1	21.00	—	—
कैथल	34.72	1	4.00	—	—
करनाल	31.54	1	128.00	—	—
पानीपत	31.51	1	269.00	—	—
सोनीपत	32.90	1	25.00	—	—
रोहतक	13.03	1	61.00	—	—
झज्जर	33.61	1	60.00	—	—
फरीदाबाद	—	—	—	—	406
पलवल	—	—	—	—	—
गुड़गांव	36.90	1	17.00	—	—
मेवात	—	—	—	—	—
रिवाड़ी	53.28	1	3.00	—	—
महेन्द्रगढ़	44.78	1	19.00	—	—
भिवानी	44.00	1	2.00	1	—
जीन्द	34.84	—	—	1	400.00
हिसार	40.39	1	29	—	—
फतेहाबाद	28.31	—	—	1	961.00
सिरसा	27.11	—	—	1	328.00

प्राप्ति स्थान :- रजिस्ट्रार, सहकारी समितियां, हरियाणा।

ग्रामीण विकास तथा सहकारिता

हरियाणा में शौर्य राज्य विपणन संघों के चुने हुए आंकड़े

संख्या 17.9

वर्ष	सदस्यता	हिस्सा पूंजी		निजी पूंजी (लाख `)	कार्य पूंजी (लाख `)	प्रसाधन की गई पैदावार की मात्रा (टनों में)
		सरकारी हिस्सा (लाख `)	अन्य व्यक्तियों का हिस्सा (लाख `)			
1	2	3	4	5	6	7
1966-67	59	22.40	0.96	40.60	179.18	—
1967-68	60	45.25	1.09	58.84	279.37	—
1970-71	64	98.06	8.68	143.05	1,440.63	—
1975-76	76	244.71	24.96	506.65	3,421.63	41,383
1980-81	78	656.18	86.14	1,665.19	6,309.62	79,406
1990-91	77	1,639.45	183.71	5,285.00	19,002.91	1,96,824
1995-96	78	1,579.41	294.37	18,397.16	44,809.27	1,06,902
2002-03	79	19.00	686.00	34,364.00	8,144.00	59,954
2005-06	74	18.75	810.83	38,184.00	19,810.00	10,18,611
2009-10	74	18.75	1,273.00	560.00	24,563.00	—
2010-11	74	18.75	1,421.00	67,547.00	20,916.00	—
2011-12	74	18.75	1595.00	71757.00	18850.00	—

टिप्पणी :— वर्ष 1987-1988 तक के आंकड़े 30 जून तक व 1988-89 से आंकड़े 31 मार्च से सम्बन्धित है।

ग्रामीण विकास तथा सहकारिता

हरियाणा में शौर्य राज्य विपणन संघों के चुने हुए आंकड़े

संख्या 17.9 (समाप्त)

वर्ष	प्रसाधन की गई पैदावार का मूल्य	कुल बेचे गये माल का मूल्य (लाख `)	मण्डी भेजी गई खेती की पैदावार (लाख `)	बीज कावितरण (लाख `)	खाद का वितरण (लाख `)	उपभोक्ता वस्तुओं का वितरण (लाख `)	लाभ (लाख `)
	8	9	10	11	12	13	14
1966-67	—	231.32	4.54	18.25	201.77	0.10	0.91
1967-68	—	477.69	77.03	52.43	342.69	—	2.08
1970-71	—	1,862.54	652.59	—	1,200.01	—	5.73
1975-76	440.25	6,300.91	3,126.65	27.14	2,919.95	84.56	56.03
1980-81	—	16,669.31	10,934.42	175.50	4,728.17	752.25	100.12
1990-91	7,800.31	26,761.33	19,476.18	43.10	7,171.90	—	699.80
1995-96	11,002.73	87,097.47	65,884.22	34.21	21,132.45	—	929.96
2002-03	31,834.96	3,65,892.00	1,40,668.00	139.20	17,258,00	372.53	2,203.00
2005-06	75,461.20	3,09,509.00	2,49,339.00	169.36	26,298.75	305.14	5,836.00
2009-10	114,573.00	425,355.00	401,788.00	1,785.00	46,305.00	3,892.00	4,345.00
2010-11	119,130.00	548,900.00	374,676.00	36	52,057.00	5,691.00	4,080.00
2011-12	139,734.00	500,288.00	383,697.00	464.00	71,662.00	7,598.00	4,237.00

प्राप्ति स्थान :- रजिस्ट्रार, सहकारी समितियां, हरियाणा।

ग्रामीण विकास तथा सहकारिता

हरियाणा में केन्द्रीय उपभोक्ता भंडारों के चुने गये आंकड़े

संख्या 17.10

वर्ष/जिला	समितियां (संख्या)	सदस्यता (हजारों में)	निजी पूंजी (लाख `)	हिस्सा पूंजी	
				सरकारी हिस्सा (लाख `)	अन्य व्यक्तियों का हिस्सा (लाख `)
1	2	3	4	5	6
1966-67	9	33	12.08	5.50	4.07
1967-68	9	35	14.44	7.50	4.28
1970-71	9	37	17.40	7.70	4.44
1975-76	17	53	67.78	36.71	7.89
1980-81	33	73	168.42	111.85	10.44
1990-91	33	91	324.00	261.60	12.58
1995-96	33	92	346.39	292.71	13.57
2000-01	33	93.6	350.89	294.71	13.66
2005-06	9	42	177.86	149.79	6.86
2009-10	9	37	118	134.15	28.78
2010-11	9	38	363.30	125.73	5.37
2011-12	9	42	322.83	111.79	20.28
अम्बाला	1	7	225.24	24.24	0.84
पंचकूला	—	—	—	—	—
यमुनानगर	—	—	—	—	—
कुरुक्षेत्र	—	—	—	—	—
कैथल	—	—	—	—	—
करनाल	1	7	54.00	34.00	—
पानीपत	—	—	—	—	—
सोनीपत	—	—	—	—	—
रोहतक	1	6	9.24	—	0.68
झज्जर	—	—	—	—	—
फरीदाबाद	1	7	0.25	0.09	0.01
पलवल	—	—	—	—	—
गुड़गांव	—	—	—	—	—
मेवात	—	—	—	—	—
रिवाड़ी	—	—	—	—	—
महेन्द्रगढ़	—	—	—	—	—
भिवानी	1	5	15.70	12.75	0.99
जीन्द	1	2	18.30	1.80	17.50
हिसार	1	6	—	18.75	—
फतेहाबाद	1	—	—	8.06	0.06
सिरसा	1	2	0.10	12.10	0.20

टिप्पणी :— वर्ष 1987-1988 तक के आंकड़े 30 जून तक व 1988-89 से आंकड़े 31 मार्च से सम्बन्धित है।

ग्रामीण विकास तथा सहकारिता

हरियाणा में केन्द्रीय उपभोक्ता भंडारों के चुने गये आंकड़े

संख्या 17.10 (समाप्त)

वर्ष/जिला	कार्य पूंजी (लाख `)	बिक्री का मूल्य (लाख `)	लाभ दिखाने वाले भंडारों की संख्या	लाभ (लाख `)	हानि दिखाने वाले भंडारों की संख्या	हानि (लाख `)
	7	8	9	10	11	12
1966-67	46.46	236.50	5	0.45	4	1.66
1967-68	50.22	141.58	2	0.18	7	4.89
1970-71	57.67	333.03	3	0.58	6	0.73
1975-76	155.40	1,069.18	15	11.95	2	1.92
1980-81	335.77	1,541.62	11	5.52	21	22.88
1990-91	275.78	1,186.04	4	1.86	26	29.02
1995-96	388.75	1,533.79	3	6.40	9	11.67
2000-01	473.70	1,794.81	9	10.04	6	24.88
2005-06	228.02	2,863.39	6	17.06	3	8.50
2009-10	894.02	4,233.12	5	30.02	5	36.32
2010-11	1,297.80	4,716.81	4	44.05	7	43.64
2011-12	1,207.42	8,579.20	7	59.48	3	94.53
अम्बाला	874.20	1,911.32	1	28.06	—	—
पंचकूला	—	3041.11	1	4.83	—	—
यमुनानगर	—	—	—	—	—	—
कुरुक्षेत्र	—	—	—	—		—
कैथल	—	—	—	—	—	—
करनाल	56.00	1247.00	1	11.00	—	—
पानीपत	—	—	—	—	—	—
सोनीपत	—	—	—	—	—	—
रोहतक	114.89	681.49	1	11.06	—	—
झज्जर	—	—	—	—	—	—
फरीदाबाद	20.00	183.00	—	—	1	51.85
पलवल	—	—	—	—	—	—
गुड़गांव	—	—	—	—	—	—
मेवात	—	—	—	—	—	—
रिवाड़ी	—	—	—	—	—	—
महेन्द्रगढ़	—	—	—	—	—	—
भिवानी	45.99	679.57	1	0.14	—	—
जीन्द	39.27	170.70	1	3.30	—	—
हिसार	16.31	665.01	1	1.09	—	—
फतेहाबाद	10.66	—	—	—	1	12.50
सिरसा	30.10	—	—	—	1	30.18

प्राप्ति स्थान :- रजिस्ट्रार, सहकारी समितियां, हरियाणा।

ग्रामीण विकास तथा सहकारिता

हरियाणा में श्रम एवं निर्माण सहकारी समितियों के चुने हुए आंकड़े

संख्या 17.11

वर्ष/जिला	समितियां (संख्या)	सदस्यता (हजारों में)	निजी पूंजी (लाख `)
1	2	3	4
1966-67	429	32	14.54
1967-68	440	32	15.50
1970-71	450	33	18.08
1975-76	557	39	31.71
1980-81	775	54	62.83
1990-91	1,538	91	271.05
1995-96	2,430	112	461.67
2000-01	3,812	131	708.44
2005-06	4,207	139	857.23
2009-10	6,657	98	1,994.93
2010-11	7,306	127	2,373.36
2011-12	7,836	137	2,514.59
अम्बाला	149	2	32.97
पंचकूला	90	2	6.48
यमुनानगर	320	4	50.68
कुरुक्षेत्र	260	3	81.92
कैथल	527	8	80.92
करनाल	406	4	94.00
पानीपत	363	3	18.49
सोनीपत	512	7	25.73
रोहतक	366	6	180.05
झज्जर	321	4	24.27
फरीदाबाद	97	1	0.14
पलवल	194	2	40.15
गुड़गांव	147	21	0.53
मेवात	160	3	4.69
रिवाड़ी	205	3	0.18
महेन्द्रगढ़	208	13	63.65
भिवानी	783	12	218.11
जीन्द	529	7	120.54
हिसार	929	13	438.28
फतेहाबाद	332	6	37.68
सिरसा	938	13	995.13

टिप्पणी :— वर्ष 1987-1988 तक के आंकड़े 30 जून तक व 1988-89 से आंकड़े 31 मार्च से सम्बन्धित है।

ग्रामीण विकास तथा सहकारिता

हरियाणा में श्रम एवं निर्माण सहकारी समितियों के चुने हुए आंकड़े

संख्या 17.11 (समाप्त)

वर्ष/जिला	कार्य पूंजी (लाख `)	किये गये काम का मूल्य (लाख `)	लाभ में चल रही समितियों की संख्या	लाभ (लाख `)	हानि में चल रही समितियों की संख्या	हानि (लाख `)
	5	6	7	8	9	10
1966-67	37.44	67.37	207	0.92	129	1.73
1967-68	39.20	82.68	178	0.81	172	1.06
1970-71	46.44	184.19	216	1.62	132	0.89
1975-76	104.72	225.73	299	2.67	159	1.46
1980-81	204.43	795.75	459	9.45	197	4.72
1990-91	635.06	1,393.73	749	39.74	499	30.07
1995-96	1,063.56	4,289.64	909	40.94	968	53.27
2000-01	1,768.43	4,266.78	1,368	60.73	1,376	79.64
2005-06	2,594.68	18,235.31	1,181	88.47	1,923	68.58
2009-10	8,153.07	31,415.57	1,875	442.93	3,538	387.37
2010-11	8,857.61	31,563.51	2,014	889.62	4,154	454.97
2011-12	9,523.58	20,905.39	1,833	752.49	5,012	1,457.11
अम्बाला	157.11	277.47	23	6.39	75	1.88
पंचकूला	83.09	269.08	20	6.40	62	7.50
यमुनानगर	155.48	626.92	56	7.39	264	77.07
कुरुक्षेत्र	274.02	565.89	45	5.95	106	2.47
कैथल	584.36	1,496.78	105	11.63	418	18.08
करनाल	335.00	115.00	22	7.00	384	21.00
पानीपत	85.68	19.12	107	17.92	256	1,109.73
सोनीपत	401.69	18.23	119	13.64	390	16.91
रोहतक	3,998.12	3,078.67	158	66.79	208	21.23
झज्जर	120.30	822.91	84	9.23	237	15.14
फरीदाबाद	0.42	2.60	20	0.07	77	0.05
पलवल	68.39	260.40	39	4.87	155	8.05
गुड़गांव	1.57	3.99	60	0.08	87	0.01
मेवात	15.38	—	4	0.10	156	0.11
रिवाड़ी	0.64	3.99	53	0.10	152	0.08
महेन्द्रगढ़	138.23	1,041.36	64	37.76	95	31.81
भिवानी	750.35	1,745.89	207	70.46	236	9.55
जीन्द	308.92	2,046.10	100	13.56	270	28.45
हिसार	1,597.89	3,443.50	169	21.76	561	22.18
फतेहाबाद	428.14	572.91	77	12.27	208	9.29
सिरसा	18.80	4,494.58	301	439.12	615	56.43

प्राप्ति स्थान : रजिस्ट्रार, सहकारी समितियां, हरियाणा।

ग्रामीण विकास तथा सहकारिता

हरियाणा में आवास सहकारी समितियों के चुने हुए आंकड़े

संख्या 17.12

वर्ष/जिला	समितियां (संख्या)	सदस्यता (हजारों में)	निजी पूंजी (लाख `)
1	2	3	4
1966-67	102	6	18.10
1967-68	104	6	19.65
1970-71	93	7	24.28
1975-76	122	11	31.33
1980-81	133	19	59.76
1990-91	1,484	115	503.77
1995-96	1,879	136	1,080.35
2000-01	1,878	148	1,250.51
2005-06	15,676	481	1,402.36
2009-10	14,296	491	7,723.30
2010-11	15,934	498	17,909.60
2011-12	15,411	492	9,408.48
अम्बाला	37	3	35.24
पंचकूला	5,272	165	187.87
यमुनानगर	30	3	88.05
कुरुक्षेत्र	31	2	258.34
कैथल	25	2	18.64
करनाल	35	2	4.00
पानीपत	250	13	72.04
सोनीपत	1,149	11	22.28
रोहतक	23	3	5,164.14
झज्जर	6	1	0.29
फरीदाबाद	3,948	44	242.71
पलवल	28	1	1,617.00
गुड़गांव	3,850	165	1,190.44
मेवात	2	—	0.21
रिवाड़ी	471	11	66.82
महेन्द्रगढ़	12	31	37.22
भिवानी	21	3	46.96
जीन्द	21	2	23.94
हिसार	126	19	133.22
फतेहाबाद	28	5	67.96
सिरसा	46	6	131.11

टिप्पणी :— वर्ष 1987-1988 तक के आंकड़े 30 जून तक व 1988-89 से आंकड़े 31 मार्च से सम्बन्धित है।

ग्रामीण विकास तथा सहकारिता

हरियाणा में आवास सहकारी समितियों में चुने हुए आंकड़े

संख्या 17.12 (समाप्त)

वर्ष/जिला	कार्य पूंजी (लाख `)	वर्ष के अन्त तक बनाये गये मकान (संख्या)	लाभ में चल रही समितियां (संख्या)	लाभ (लाख `)	हानि में चल रही समितियां (संख्या)	हानि (लाख `)
	5	6	7	8	9	10
1966-67	56.20	1,294	27	0.92	38	0.72
1967-68	58.63	1,297	33	0.83	30	0.33
1970-71	77.31	2,370	36	1.04	22	0.60
1975-76	142.99	2,724	18	0.06	29	0.51
1980-81	384.75	3,123	40	0.95	47	2.55
1990-91	8,977.51	25,650	503	32.48	438	41.35
1995-96	27,106.03	33,039	880	52.26	723	60.23
2000-01	50,511.49	50,110	949	48.13	667	47.33
2005-06	24,983.12	42,164	324	58.17	1,252	41.89
2009-10	129,641.85	72,489	2,393	128.08	9,459	610.03
2010-11	41,712.93	25,771	2,328	127.36	8,121	725.90
2011-12	10,751.28	23,528	433	330.27	10,052	1,698.78
अम्बाला	507.80	70	4	1.98	17	1.13
पंचकूला	1,602.68	5,516	45	10.59	5,227	77.40
यमुनानगर	851.09	—	2	6.92	28	52.21
कुरुक्षेत्र	577.42	—	6	3.70	16	6.02
कैथल	202.09	—	3	0.51	22	15.01
करनाल	31	—	1	—	34	4.00
पानीपत	447.88	505	4	1.92	246	2.70
सोनीपत	121.77	260	1	0.94	15	1.38
रोहतक	2,843.62	468	9	11.47	14	21.77
झज्जर	132.53	148	2	0.33	4	0.29
फरीदाबाद	988.81	172	45	101.01	157	172.59
पलवल	1.31	—	—	—	28	1,012.00
गुड़गांव	70.39	12,795	193	27.69	3,657	135.61
मेवात	0.78	209	—	—	2	0.02
रिवाड़ी	1,195.06	377	6	2.31	465	37.34
महेन्द्रगढ़	63.96	365	3	1.97	4	2.21
भिवानी	255.43	—	6	3.55	11	1.20
जीन्द	275.69	528	5	26.63	9	7.01
हिसार	151.82	330	65	17.46	61	4.27
फतेहाबाद	21.16	321	9	12.66	18	138.95
सिरसा	408.99	1,464	24	98.63	17	5.67

प्राप्ति स्थान :- रजिस्ट्रार, सहकारी समितियां, हरियाणा।

ग्रामीण विकास तथा सहकारिता

हरियाणा में डेरी एवं दुग्ध पूर्ति सहकारी समितियों के चुने हुए आंकड़े

संख्या 17.13

वर्ष/जिला	समितियां	सदस्यता (हजारों में)	निजी पूंजी (लाख `)
1	2	3	4
1966-67	148	3	4.26
1967-68	156	3	4.67
1970-71	310	13	13.36
1975-76	1,233	85	63.15
1980-81	1,766	142	87.85
1990-91	2,195	169	163.22
1995-96	2,440	173	313.56
2000-01	2,764	173	702.86
2005-06	4,127	249	2,258.89
2009-10	5,396	250	1,012.61
2010-11	5,500	290	713.71
2011-12	5,544	302	2,126.11
अम्बाला	163	9	264.55
पंचकूला	57	2	88.60
यमुनानगर	115	6	56.15
कुरुक्षेत्र	227	12	—
कैथल	182	10	—
करनाल	124	7	—
पानीपत	47	3	—
सोनीपत	308	13	166.89
रोहतक	301	26	615.29
झज्जर	340	21	247.18
फरीदाबाद	51	5	—
पलवल	112	12	—
गुड़गांव	169	15	—
मेवात	87	8	—
रिवाड़ी	504	13	214.52
महेन्द्रगढ़	349	14	74.98
भिवानी	776	50	383.18
जीन्द	568	26	1.10
हिसार	334	15	0.65
फतेहाबाद	210	9	0.41
सिरसा	520	26	12.61

टिप्पणी :— वर्ष 1987-1988 तक के आंकड़े 30 जून तक व 1988-89 से आंकड़े 31 मार्च से सम्बन्धित है।

ग्रामीण विकास तथा सहकारिता

हरियाणा में डेरी एवं दुग्ध पूर्ति सहकारी समितियों के चुने हुए आंकड़े

संख्या 17.13 (समाप्त)

वर्ष/जिला	कार्य पूंजी (लाख `)	दूध तथा दूध से बनी वस्तुओं की खरीद (लाख `)	दूध तथा दूध से बनी वस्तुओं की बिक्री (लाख `)	लाभ में चल रही समितियों की संख्या	लाभ (लाख `)	हानि में चल रही समितियों की संख्या	हानि (लाख `)
	5	6	7	8	9	10	11
1966-67	10.77	0.62	0.67	57	0.13	64	0.26
1967-68	11.41	0.84	1.34	43	0.12	40	0.19
1970-71	45.69	36.49	35.98	139	1.25	100	1.29
1975-76	338.04	221.26	245.96	452	7.18	365	7.46
1980-81	311.15	242.93	253.62	521	4.92	897	8.20
1990-91	385.80	693.03	729.57	845	17.87	385	5.25
1995-96	548.54	1,687.26	1,568.04	1,082	104.90	175	5.73
2000-01	1,350.31	15,667.14	17,099.30	1,997	564.59	24	0.36
2005-06	10,954.22	51,182.75	52,407.12	5,931	135.02	—	—
2009-10	1,720.20	38,422.53	45,529.61	3,627	403.06	47	0.81
2010-11	1,048.355	52,431.81	62,601.58	3,865	349.38	79	2.46
2011-12	2,691.86	54,704.09	54,642.58	3208	1015.28	63	2.35
अम्बाला	264.79	1,867.27	2,212.34	161	6.90	2	0.17
पंचकूला	88.60	786.65	842.95	57	11.65	—	—
यमुनानगर	49.64	1,069.62	1,120.02	112	7.29	3	0.15
कुरुक्षेत्र	—	1,143.29	1,173.06	227	29.72	—	—
कैथल	—	1,392.31	1,428.09	132	36.47	—	—
करनाल	—	812.76	833.48	124	20.78	—	—
पानीपत	—	226.81	232.82	47	601.00	—	—
सोनीपत	67.42	906.33	967.26	82	8.99	2	0.07
रोहतक	210.19	1,060.82	1,120.33	86	12.66	3	0.13
झज्जर	110.34	1,674.59	1,737.58	101	13.61	6	0.54
फरीदाबाद	17.70	23,081.56	20,687.17	51	9.80	—	—
पलवल	38.70	—	—	112	21.40	—	—
गुड़गांव	55.10	—	—	169	31.20	—	—
मेवात	28.10	—	—	87	15.90	—	—
रिवाड़ी	115.67	2,334.90	2,452.60	153	20.04	—	—
महेन्द्रगढ़	44.89	1,703.85	1,764.14	—	6.71	—	—
भिवानी	202.09	3,090.33	3,287.74	174	47.36	3	0.31
जीन्द	582.00	4,990.00	5,320.00	502	58.10	—	—
हिसार	501.00	2,658.00	3,128.00	320	30.00	—	—
फतेहाबाद	315.00	1,635.00	1,966.00	160	17.00	—	—
सिरसा	0.63	4,270.00	4,369.00	351	8.70	44	0.98

प्राप्ति स्थान :- रजिस्ट्रार, सहकारी समितियों, हरियाणा।

ग्रामीण विकास तथा सहकारिता

हरियाणा में औरत सहकारी समितियों के चुने हुए आंकड़े

संख्या 17.14

वर्ष/जिला	समितियां (संख्या)	सदस्यता (हजारों में)	हिस्सा पूंजी (लाख `	निजी पूंजी (लाख `)
1	2	3	4	5
1966-67	440	13	4.07	4.18
1967-68	455	13	3.85	4.01
1970-71	431	12	2.72	3.02
1975-76	329	9	1.98	2.37
1980-81	57	2	0.41	0.49
1990-91	11	—	0.10	0.10
1995-96	10	2	0.83	0.95
2000-01	10	2	0.93	1.69
2005-06	2	1	0.12	0.88
2009-10	2	2	0.01	0.40
2010-11	2	24	0.01	0.40
2011-12	5	1	0.15	0.41
अम्बाला	—	—	—	—
पंचकूला	1	—	0.4	—
यमुनानगर	—	—	—	—
कुरुक्षेत्र	1	—	0.01	0.01
कैथल	—	—	—	—
करनाल	—	—	—	—
पानीपत	—	—	—	—
सोनीपत	1	1	0.09	—
रोहतक	—	—	—	—
झज्जर	—	—	—	—
फरीदाबाद	—	—	—	—
पलवल	—	—	—	—
गुड़गांव	—	—	—	—
मेवात	—	—	—	—
रिवाड़ी	—	—	—	—
महेन्द्रगढ़	—	—	—	—
भिवानी	—	—	—	—
जीन्द	—	—	—	—
हिसार	1	13		0.40
फतेहाबाद	—	—	—	—
सिरसा	1	—	0.01	—

टिप्पणी :— वर्ष 1987-1988 तक के आंकड़े 30 जून तक व 1988-89 से आंकड़े 31 मार्च से सम्बन्धित है।

ग्रामीण विकास तथा सहकारिता

हरियाणा में औरत सहकारी समितियों के चुने हुए आंकड़े

संख्या 17.14 (समाप्त)

वर्ष/जिला	कार्य पूंजी (लाख `)	वर्ष के दौरान दिया गया कर्ज (लाख `)	वर्ष के अन्त में बकाया कर्ज (लाख `)	लाभ में चल रही समितियों की संख्या	लाभ (लाख `)	हानि में चल रही समितियों की संख्या	हानि (लाख `)
	6	7	8	9	10	11	12
1966-67	4.21	—	6	356	0.10	4	—
1967-68	4.06	1	6	173	0.03	37	—
1970-71	3.10	2	5	151	0.07	31	—
1975-76	2.61	2	1	320	0.11	58	—
1980-81	0.48	—	—	—	—	3	1
1990-91	4.02	—	—	—	—	1	0.04
1995-96	29.69	—	0.41	—	—	2	3.07
2000-01	27.67	0.41	—	—	—	—	—
2005-06	10.17	—	—	—	—	—	—
2009-10	0.41	—	—	—	—	—	—
2010-11	0.41	—	—	—	—	—	—
2011-12	8.15	—	—	2	5.11	2	0.58
अम्बाला	—	—	—	—	—	—	—
पंचकूला	—	—	—	1	0.16	—	—
यमुनानगर	—	—	—	—	—	—	—
कुरुक्षेत्र	0.01	—	—	—	—	1	0.08
कैथल	—	—	—	—	—	—	—
करनाल	—	—	—	—	—	—	—
पानीपत	—	—	—	—	—	—	—
सोनीपत	7.72	—	—	1	4.95	—	—
रोहतक	—	—	—	—	—	—	—
झज्जर	—	—	—	—	—	—	—
फरीदाबाद	—	—	—	—	—	—	—
पलवल	—	—	—	—	—	—	—
गुड़गांव	—	—	—	—	—	—	—
मेवात	—	—	—	—	—	—	—
रिवाड़ी	—	—	—	—	—	—	—
महेन्द्रगढ़	—	—	—	—	—	—	—
भिवानी	—	—	—	—	—	—	—
जीन्द	—	—	—	—	—	—	—
हिसार	0.40	—	—	—	—	—	—
फतेहाबाद	—	—	—	—	—	—	—
सिरसा	0.02	—	—	—	—	1	0.50

प्राप्ति स्थान :- रजिस्ट्रार, सहकारी समितियों, हरियाणा।

ग्रामीण विकास तथा सहकारिता

हरियाणा में औद्योगिक सहकारी समितियों के चुने हुए आंकड़े

संख्या 17.15

वर्ष/जिला	समितियां (संख्या)	सदस्यता	हिस्सा पूंजी (लाख `)	निजी पूंजी (लाख `)	कार्य पूंजी (लाख `)
1	2	3	4	5	6
1966-67	2,258	38,230	50.53	81.82	216.63
1967-68	2,363	36,291	74.73	89.98	231.75
1970-71	2,679	42,159	131.80	151.07	377.19
1975-76	2,350	51,716	371.25	426.22	951.01
1980-81	2,832	44,901	430.80	578.69	1,279.39
1990-91	2,169	33,979	659.60	915.39	3,023.63
1995-96	2,034	35,161	800.46	1,217.80	4,290.41
2000-01	1,951	34,304	858.06	1,426.28	4,347.06
2005-06	1,439	24	386.17	522.09	2,217.33
2009-10	1,245	26	350.44	778.83	3,322.29
2010-11	1,251	9,459.44	1,664.41	712.13	3,327.88
2011-12	1,344	47,161	285.13	617.78	2,877.22
अम्बाला	42	4,740	13.91	13.93	66.50
पंचकूला	22	254	0.38	0.20	0.26
यमुनानगर	62	856	6.61	8.61	29.87
कुरुक्षेत्र	37	530	28.15	30.10	168.36
कैथल	89	1,510	46.06	123.35	393.61
करनाल	103	1,239	8.00	10.00	30.00
पानीपत	356	4,505	739	208.04	795.19
सोनीपत	27	450	2.17	2.19	7.02
रोहतक	59	1,071	16.91	19.55	106.37
झज्जर	21	410	9.19	3.17	435.39
फरीदाबाद	18	1,926	1.33	2.70	4.74
पलवल	5	76	1.61	1.58	4.32
गुड़गांव	22	345	9.14	14.25	11.73
मेवात	17	112	0.10	0.10	0.70
रिवाड़ी	46	628	8.24	4.21	15.96
महेन्द्रगढ़	22	23,127	2.20	2.45	3.24
भिवानी	129	1,479	42.95	47.78	223.72
जीन्द	33	424	8.75	17.75	26.87
हिसार	126	1,944	47.06	61.45	407.85
फतेहाबाद	73	1,185	22.78	38.88	141.19
सिरसा	35	350	2.20	7.49	4.33

टिप्पणी :— वर्ष 1987-1988 तक के आंकड़े 30 जून तक व 1988-89 से आंकड़े 31 मार्च से सम्बन्धित है।

ग्रामीण विकास तथा सहकारिता

हरियाणा में औद्योगिक सहकारी समितियों के चुने हुए आंकड़े

संख्या 17.15 (समाप्त)

वर्ष/जिला	जमा (लाख `)	पैदा की गई वस्तुओं का मूल्य (लाख `)	विक्रय की गई वस्तुओं का मूल्य (लाख `)	लाभ में चल रही समितियों की संख्या	लाभ (लाख `)	हानि में चल रही समितियों की संख्या	हानि (लाख `)
	7	8	9	10	11	12	13
1966-67	16.59	170.09	167.49	794.00	2.63	894.00	4.32
1967-68	18.01	171.51	165.53	844.00	10.39	865.00	5.36
1970-71	26.19	311.76	289.53	953.00	4.34	1,045.00	7.75
1975-76	31.33	894.13	891.00	1,171.00	13.85	1,209.00	24.35
1980-81	45.11	1,448.03	1,391.13	787.00	21.62	1,193.00	32.46
1990-91	396.98	3,944.96	4,148.96	526.00	39.73	815.00	28.50
1995-96	399.72	4,492.74	5,497.09	349.00	77.34	583.00	16.78
2000-01	411.84	3,723.07	5,911.45	285.00	182.01	173.00	60.92
2005-06	140.15	764.60	735.86	207.00	4.93	319.00	12.61
2009-10	337.85	1,693.06	3,775.61	285.00	38.85	743.00	147.77
2010-11	314.16	1,500.07	3,588.88	2.91	498.22	804.19	145.19
2011-12	278.80	1,547.48	1,646.91	236.00	36.50	894.00	190.28
अम्बाला	4.52	40.01	36.31	2.00	1.64	5.00	1.18
पंचकूला	0.18	0.18	0.20	2.00	—	1.00	—
यमुनानगर	8.00	13.72	12.38	4.00	1.14	58.00	6.71
कुरुक्षेत्र	13.01	924.25	974.76	3.00	2.88	17.00	1.60
कैथल	0.48	180.87	156.29	4.00	3.61	85.00	21.44
करनाल	1.00	23.00	54.00	4.00	1.00	99.00	2.00
पानीपत	205.12	232.5	265.17	146.00	10.55	210.00	4.01
सोनीपत	2.25	5.91	7.61	5.00	0.26	22.00	2.09
रोहतक	1.00	9.06	10.44	15.00	2.18	44.00	2.64
झज्जर	—	—	—	3.00	0.15	13.00	5.84
फरीदाबाद	—	—	—	—	—	18.00	2.95
पलवल	—	—	—	3.00	0.04	1.00	0.02
गुड़गांव	1.42	—	—	—	—	19.00	3.14
मेवात	—	—	—	—	—	4.00	0.03
रिवाड़ी	0.16	—	—	6.00	0.77	40.00	14.11
महेन्द्रगढ़	0.21	0.19	0.15	—	—	16.00	0.58
भिवानी	12.85	83.57	88.88	17.00	3.59	47.00	6.02
जीन्द	0.29	20.39	20.80	7.00	2.12	23.00	39.69
हिसार	4.88	11.67	19.92	5.00	5.19	106.00	66.72
फतेहाबाद	2.97	2.16	—	10.00	1.38	55.00	7.95
सिरसा	20.46	—	—	—	—	11.00	1.56

प्राप्ति स्थान :- रजिस्ट्रार, सहकारी समितियों, हरियाणा।

खण्ड XVIII
खान तथा खनन

खनिज उत्पादन के आंकड़े खनिज संरक्षण तथा विकास नियमावली, 1988 के अधीन एकत्रित किये जाते हैं। आंकड़े भारतीय खान ब्यूरो, नागपुर से प्राप्त किए गए हैं।

मूल्यांकन का आधार खानों से निकाले गए उत्पादन का मूल्य है । इस अनुभाग में दी गई सूचना हरियाणा से सम्बन्ध रखती है।

तालिका 18.1 मे हरियाणा में खनिज उत्पादन की सूचना दी गई है।

तालिका 18.2 हरियाणा में जिलावार खनिज उत्पादन की सूचना दी गई है।

खान एवं खनन

हरियाणा में खनिज उत्पादन

(मात्रा मीट्रिक टनों में)

संख्या 18.1 (मूल्य हजार ` में)

खनिज पदार्थ	1966		1970		1975	
	मात्रा	मूल्य	मात्रा	मूल्य	मात्रा	मूल्य
1	2	3	4	5	6	7
कैल्साइट	—	—	—	—	—	—
केओलिन (प्राकृतिक)*	5,627	19	6,579	67	5,280	1,09
डोलोमाईट	2,613	14	614	3	198	2
फेलस्पार	—	—	—	—	—	—
गंधक**	—	—	—	—	—	—
चूने का पत्थर	4,92,829	29,38	4,67,842	38,75	4,07,976	87,66
चूना कंकर	3,63,214	6,03	3,23,977	6,90	2,20,922	27,31
स्फटिक	—	—	—	—	—	—
स्लेट	827	1,06	521	52	408	1,25
छोटे खनिज पदार्थ	. .	17,77	. .	. .	. .	70,84
पत्थर मिला रेत	50	1	. .	. .	554	6
बालू (अन्य)	—	—	—	—	—	—
लोह (अयस्क)	—	—	—	—	—	—

* चीनी मिट्टी भी कहते है। केओलिन (प्राकृतिक) से अभिप्राय खनिज उत्पादित तथा उपभोग से है।

** उर्वरक संयन्त्र के उप—उत्पाद से प्राप्त (राष्ट्रीय उर्वरक लिमिटेड पानीपत)

अं— अनन्तिम

. . उपलब्ध नहीं।

खान एवं खनन

हरियाणा में खनिज उत्पादन

(मात्रा मीट्रिक टनों में)

संख्या 18.1 (जारी) (मूल्य हजार ` में)

खनिज पदार्थ	1980		1985		1990-91		1995-96	
	मात्रा	मूल्य	मात्रा	मूल्य	मात्रा	मूल्य	मात्रा	मूल्य
1	8	9	10	11	12	13	14	15
कैल्साइट	10	. .	75	5	—	—	—	—
केओलिन (प्राकृतिक)*	8,926	2,10	4,368	1,53	19,633	14,01	83,221	69,57
डोलोमाईट	—	—	—	—	—	—	—	—
फेलस्पार	520	26	285	17	12	1	—	—
गंधक**	—	—	2,591	64,61	3,310	1,11,80	5,201	1,81,04
चूने का पत्थर	4,07,200	1,11,69	5,05,000	2,91,26	6,24,000	5,05,93	1,78,000	2,21,86
चूना कंकर	4,550	71	97,515	63,19	36,223	8,68	65,630	26,10
स्फटिक	455	11	20,18	83	2,776	2,05	—	—
स्लेट	362	1,69	637	1,47	5,279	46,50	—	—
छोटे खनिज पदार्थ	. .	8,88,57	. .	7,99,98	. .	. .	—	35,25,11
पत्थर मिला रेत	—	—	7,116	1,68	5,28,558	2,03,66	2,96,662	1,56,52
बालू (अन्य)	—	—	3,16,834	47,54	—	—	—	—
लोह (अयस्क)	—	—	—	—	3,000	2,47	5,000	8,16

प्राप्ति स्थान : भारतीय खान ब्यूरो, नागपुर।

खान एवं खनन

हरियाणा में खनिज उत्पादन

(मात्रा मीट्रिक टनों में)

संख्या 18.1 (जारी) (मूल्य हजार ` में)

खनिज पदार्थ	2000-01	
	मात्रा	मूल्य
1	16	17
कैल्साइट	—	—
केओलिन (प्राकृतिक)*	30,720	32,20
डोलोमाईट	—	—
फेलस्पार	—	—
गंधक**	12,422	. .
चूने का पत्थर	3,000	3,00
चूना कंकर	—	—
स्फटिक	—	—
स्लेट	—	—
छोटे खनिज पदार्थ	. .	1,48,72,15
पत्थर मिला रेत	11,66,584	7,63,40
बालू (अन्य)	—	—
लोहे (अयस्क)	. .	63

चीनी मिट्टी भी कहते हैं। केओलिन (प्राकृतिक) से अभिप्राय खनिज उत्पादित तथा उपभोग से है।

** उर्वरक संयंत्र के उप—उत्पाद से प्राप्त (राष्ट्रीय उर्वरक लिमिटेड पानीपत)

अ— अनन्तिम

नोट :- छोटे खनिज पदार्थ का जिलावार ब्यौरा उपलब्ध नहीं है।

. . उपलब्ध नहीं।

खान एवं खनन

हरियाणा में खनिज उत्पादन

(मात्रा मीट्रिक टनों में)

संख्या 18.1 (समाप्त) (मूल्य हजार ` में)

खनिज पदार्थ	2005-06		2007-08		2010-11(अं)	
	मात्रा	मूल्य	मात्रा	मूल्य	मात्रा	मूल्य
1	18	19	20	21	22	23
कैल्साइट	—	—	—	—	—	—
केओलिन (प्राकृतिक)*	—	—	—	—	—	—
डोलोमाईट	—	—	—	—	—	—
फेलस्पार	—	—	—	—	—	—
गंधक**	31,838	—	1,08,064	—	1,36,622	—
चूने का पत्थर	—	—	—	—	—	—
चूना कंकर	—	—	—	—	—	—
स्फटिक	2,37	24	—	—	—	—
स्लेट	—	—	—	—	—	—
छोटे खनिज पदार्थ	—	24	—	1,48,71,98	—	1,48,71,98
पत्थर मिला रेत	—	—	—	—	—	—
बालू (अन्य)	—	—	—	—	—	—
लोह (अयस्क)	—	—	—	—	—	—

प्राप्ति स्थान : भारतीय खान ब्यूरो, नागपुर।

खान एवं खनन

हरियाणा में जिलावार खनिज उत्पादन : 2010-11

(मात्रा मीट्रीक टनों में)

संख्या 18.2 (मूल्य हजार ` में)

जिला	कैल्साइट		केओलिन* (प्राकृतिक)		गंधक		फेलस्पार	
	मात्रा	मूल्य	मात्रा	मूल्य	मात्रा	मूल्य	मात्रा	मूल्य
1	2	3	4	5	6	7	8	9
अम्बाला	—	—	—	—	—	—	—	—
पंचकूला	—	—	—	—	—	—	—	—
यमुनानगर	—	—	—	—	—	—	—	—
कुरुक्षेत्र	—	—	—	—	—	—	—	—
कैथल	—	—	—	—	—	—	—	—
करनाल	—	—	—	—	—	—	—	—
पानीपत	—	—	—	—	1,36,622	—	—	—
सोनीपत	—	—	—	—	—	—	—	—
रोहतक	—	—	—	—	—	—	—	—
झज्जर	—	—	—	—	—	—	—	—
फरीदाबाद	—	—	—	—	—	—	—	—
गुड़गांव	—	—	—	—	—	—	—	—
रिवाड़ी	—	—	—	—	—	—	—	—
महेन्द्रगढ़	—	—	—	—	—	—	—	—
भिवानी	—	—	—	—	—	—	—	—
जीन्द	—	—	—	—	—	—	—	—
हिसार	—	—	—	—	—	—	—	—
फतेहाबाद	—	—	—	—	—	—	—	—
सिरसा	—	—	—	—	—	—	—	—
जोड़	—	—	—	—	1,36,622	—.	—	—

*चीनी मिट्टी भी कहते हैं। केओलिन (प्राकृतिक) से अभिप्राय खनिज उत्पादित तथा उपभोग से है।

खान एवं खनन

हरियाणा में जिलावार खनिज उत्पादन : 2010-11

(मात्रा मीट्रीक टनों मे)

संख्या 18.2 (जारी) (मूल्य हजार ` में)

जिला	लोह अयस्क		चूने का पत्थर		चूना कंकर		स्फटिक	
	मात्रा	मूल्य	मात्रा	मूल्य	मात्रा	मूल्य	मात्रा	मूल्य
1	10	11	12	13	14	15	16	17
अम्बाला	—	—	—	—	—	—	—	—
पंचकूला	—	—	—	—	—	—	—	—
यमुनानगर	—	—	—	—	—	—	—	—
कुरुक्षेत्र	—	—	—	—	—	—	—	—
कैथल	—	—	—	—	—	—	—	—
करनाल	—	—	—	—	—	—	—	—
पानीपत	—	—	—	—	—	—	—	—
सोनीपत	—	—	—	—	—	—	—	—
रोहतक	—	—	—	—	—	—	—	—
झज्जर	—	—	—	—	—	—	—	—
फरीदाबाद	—	—	—	—	—	—	—	—
गुड़गांव	—	—	—	—	—	—	—	—
रिवाड़ी	—	—	—	—	—	—	—	—
महेन्द्रगढ़	—	—	—	—	—	—	—	—
भिवानी	—	—	—	—	—	—	—	—
जीन्द	—	—	—	—	—	—	—	—
हिसार	—	—	—	—	—	—	—	—
फतेहाबाद	—	—	—	—	—	—	—	—
सिरसा	—	—	—	—	—	—	—	—
जोड़	—	—	—	—	—	—	—	—

खान एवं खनन

हरियाणा में जिलावार खनिज उत्पादन : 2010-11

(मात्रा मीट्रीक टनों में)

संख्या 18.2 (समाप्त) (मूल्य हजार ` में)

जिला	स्लेट		पत्थर मिला रेत		बालू (अन्य)	
	मात्रा	मूल्य	मात्रा	मूल्य	मात्रा	मूल्य
1	18	19	20	21	22	23
अम्बाला	—	—	—	—	—	—
पंचकूला	—	—	—	—	—	—
यमुनानगर	—	—	—	—	—	—
कुरुक्षेत्र	—	—	—	—	—	—
कैथल	—	—	—	—	—	—
करनाल	—	—	—	—	—	—
पानीपत	—	—	—	—	—	—
सोनीपत	—	—	—	—	—	—
रोहतक	—	—	—	—	—	—
झज्जर	—	—	—	—	—	—
फरीदाबाद	—	—	—	—	—	—
गुड़गांव	—	—	—	—	—	—
रिवाड़ी	—	—	—	—	—	—
महेन्द्रगढ़	—	—	—	—	—	—
भिवानी	—	—	—	—	—	—
जीन्द	—	—	—	—	—	—
हिसार	—	—	—	—	—	—
फतेहाबाद	—	—	—	—	—	—
सिरसा	—	—	—	—	—	—
जोड़	—	—	—	—	—	—

प्राप्ति स्थान : भारतीय खान ब्यूरो, नागपुर।

खण्ड XIX
उद्योग

इस भाग में दी गई सूचना श्रम आयुक्त हरियाणा, निदेशक, उद्योग एवं वाणिज्य विभाग, हरियाणा वित्त निगम, चण्डीगढ़ व हरियाणा खादी तथा ग्राम उद्योग बोर्ड पंचकूला से एकत्रित की गई है।

सारणी 19.1 — फैक्टरी अधिनियम 1948 की धारा 2 एम (i), 2 एम (ii) तथा 85 के अधीन राज्य में रजिस्ट्रीकृत फैक्टरियों की संख्या दिखाती है। धारा 2 एम में फैक्टरी का अर्थ कोई ऐसा परिसर है जिसमें उस की प्रसीमा भी शामिल है :-

2 एम (i) जहां दस या दस से अधिक कार्यकर्ता काम करते है, या पिछले बारह महीनों में किसी दिन काम करते थे तथा जिसके भाग में विनिर्माण प्रक्रिया विद्युत शक्ति की सहायता से होती हो, या साधारणतया इस प्रकार होती हो,

2 एम (ii) जहां बीस या बीस से अधिक कार्यकर्ता काम करते हैं या पिछले बारह महीनों में किसी दिन काम करते थे तथा जिसके भाग में विनिर्माण प्रक्रिया विद्युत शक्ति की सहायता के बिना होती हो, या इस प्रकार होती हो, तथा इसमें भारतीय खान अधिनियम, 1923 की संक्रियाओं के अधीन खान या रेलवे द्वारा चलाया स्कूल शामिल नहीं है।

फैक्टरी अधिनियम 1948 की धारा 85 के अधीन राज्य सरकार को उपर्युक्त दो धाराओं में न आने वाली फैक्टरी को अधिसूचित करने का अधिकार है।

सारणी 19.2—रजिस्टर्ड कार्यकारी फैक्टरियों की जिलावार संख्या दिखाती है। यह सूचना फैक्टरियों द्वारा प्रस्तुत विवरणियों पर आधारित है तथा कुल चालू फैक्टरियों से सम्बन्धित नहीं है।

सारणी 19.3 — चालू फैक्टरियों का जिलावार आकार तथा वितरण दिखाती है।

सारणी 19.4 — चालू फैक्टरियों की जिलावार तथा उद्योगवार संख्या दिखाती है।

सारणी 19.5 — जिलावार तथा उद्योगवार चालू फैक्टरियों में कार्यकर्ताओं की संख्या दिखाती है।

सारणी 19.6 — राज्य में विभिन्न उद्योगों के उत्पादन को दिखाती है।

सारणी 19.7 — सूती कपड़ा मिलों तथा उनमें लगाए स्पिण्डलों और लूमों की संख्या दिखाती है।

सारणी 19.8 — विभिन्न वर्षो के लिए औद्योगिक उत्पादन के सूचकांक दिखाती है।

सारणी 19.9 — बृहत वर्ग अनुसार औद्योगिक उत्पादन के सूचकांक दिखाती है।

सारणी 19.10 तथा 19.11 — हरियाणा वित्त निगम द्वारा (निगम निधि से) उद्योगों को दिये गये कर्जे दिखाती है।

सारणी 19.12 — में हरियाणा में औद्योगिक इकाईयों को जिलावार कर्जो तथा पेशगी का वर्गीकरण दिया गया है।

सारणी 19.13 तथा 19.14 — हरियाणा में खादी तथा ग्राम उद्योग की उन्नति को सूचित करती है।

सारणी 19.15 — में हरियाणा खादी तथा ग्रामोद्योग बोर्ड अनुसार मार्जिन मनी वितरित राशि दर्शाई गई है।

उद्योग

हरियाणा में रजिस्टर्ड फैक्टरियों तथा नियुक्त कार्यकताओं की संख्या

संख्या 19.1

वर्ष/जिला	रजिस्ट्रर्ड फैक्ट्ररियों की संख्या					रजिस्टर्ड कार्यकारी फैक्टरियों की संख्या	कार्यकारी फैक्टरियों में नियुक्त कार्यकर्ताओं की अनुमानित संख्या
	धारा 2 एम (i) के अधीन	धारा 2 एम (ii) के अधीन	*धारा 85 के अधीन*		जोड़		
			विद्युत शक्ति के साथ	विद्युत शक्ति के बिना			
1	2	3	4	5	6	7	8
1966	1,011	44	215	—	1,270	1,168	71,016
1970	1,064	25	373	—	1,462	1,359	88,675
1975	1,554	36	590	—	2,180	1,791	1,09,834
1980	2,711	48	803	—	3,562	3,176	1,75,025
1985	3,858	67	933	—	4,858	4,484	2,26,476
1990	4,549	118	985	—	5,652	4,843	2,69,411
1995	5,838	65	1,098	—	7,001	6,498	3,91,386
2000	7,469	65	1,097	—	8,631	8,631	4,98,656
2005	8,115	67	1,100	—	9,282	9,282	5,74,591
2010	9,345	67	1,101	—	10,513	10,513	7,82,463
2011	9,396	67	1,117	—	10,580	10,580	7,94,308
अम्बाला	345	7	64	—	416	416	15,284
पंचकूला	149	1	12	—	162	162	12,462
यमुनानगर	1,164	10	109	—	1,283	1,283	41,356
कुरुक्षेत्र	117	1	51	—	169	169	3,957
कैथल	96	—	32	—	128	128	3,009
करनाल	400	6	72	—	478	478	29,501
पानीपत	769	19	87	—	875	875	51,024
सोनीपत	574	—	71	—	645	645	41,567
रोहतक	248	1	50	—	299	299	17,777
झज्जर	477	1	23	—	501	501	26,109
फरीदाबाद	2,220	8	241	—	2,469	2,469	2,08,161
पलवल	19	—	—	—	19	19	4,511
गुड़गांव	1,834	2	61	—	1,897	1,897	2,55,755
मेवात	6	—	—	—	6	6	294
रिवाड़ी	183	1	19	—	203	203	26,504
महेन्द्रगढ़	41	—	19	—	60	60	4,250
भिवानी	128	1	51	—	180	180	14,214
जीन्द	119	7	34	—	160	160	13,145
हिसार	298	2	63	—	363	363	13,838
फतेहाबाद	96	—	26	—	122	122	3974
सिरसा	113	—	32	—	145	145	7616

प्राप्ति स्थान :- श्रम आयुक्त, हरियाणा।

उद्योग

हरियाणा में रजिस्टर्ड चालू फैक्टरियों का आकार तथा वितरण

संख्या 19.2

फैक्टरियों का आकार	1966		1975		1980		1985	
	फैक्टरियों की संख्या	कार्यकर्ताओं की औसत संख्या	फैक्टरियों की संख्या	कार्यकर्ताओं की औसत संख्या	फैक्टरियों की संख्या	कार्यकर्ताओं की औसत संख्या	फैक्टरियों की संख्या	कार्यकर्ताओ की औसत संख्या
1	2	3	4	5	6	7	8	9
10 कार्यकर्ताओं से कम	189	1,007	420	1,779	381	1,712	206	1,240
10 या अधिक परन्तु 20 कार्यकर्ताओं से कम	228	3,157	223	3,030	274	3,734	234	3,281
20 या अधिक परन्तु 50 कार्यकताओं से कम	204	6,615	250	7,823	272	8,603	261	8,230
50 या अधिक परन्तु 100 कार्यकर्ताओं से कम	93	6,824	112	7,837	124	8,521	122	8,687
100 या अधिक परन्तु 500 कार्यकर्ताओं से कम	81	18,179	120	26,296	148	29,211	151	30,046
500 या अधिक परन्तु 1000 कार्यकर्ताओं से कम	13	9,529	24	16,131	37	27,072	25	17,741
1000 या अधिक परन्तु 5000 कार्यकर्ताओं से कम	11	19,253	17	28,351	21	40,626	22	39,345
5000 कार्यकर्ताओं या अधिक	. .	. .	. .	. .	. .	. .	1	5,401
जोड़	819	64,564	1,166	91,247	1,257	1,19,479	1,022	1,13,971

टिप्पणी :- सूचना केवल विवरणियां प्रस्तुत करने वाली फैक्टरियों से सम्बन्धित है ।

उद्योग

हरियाणा में रजिस्टर्ड चालू फैक्टरियों का आकार तथा वितरण

संख्या 19.2 (जारी)

फैक्टरियों का आकार	1990		1995		2000	
	फैक्टरियों की संख्या	कार्यकर्ताओं की औसत संख्या	फैक्टरियों की संख्या	कार्यकर्ताओं की औसत संख्या	फैक्टरियों की संख्या	कार्यकर्ताओं की औसत संख्या
1	10	11	12	13	14	15
10 कार्यकर्ताओं से कम	265	2,118	130	853	106	715
10 या अधिक परन्तु 20 कार्यकर्ताओं से कम	325	6,008	248	3,530	181	2,489
20 या अधिक परन्तु 50 कार्यकताओं से कम	343	13,013	238	7,849	293	8,402
50 या अधिक परन्तु 100 कार्यकर्ताओं से कम	180	13,205	187	13,197	156	10,764
100 या अधिक परन्तु 500 कार्यकर्ताओं से कम	185	39,597	167	35,170	158	34,623
500 या अधिक परन्तु 1000 कार्यकर्ताओं से कम	49	27,555	36	23,420	23	15,891
1000 या अधिक परन्तु 5000 कार्यकर्ताओं से कम	21	35,989	22	45,644	7	11,818
5000 कार्यकर्ताओं या अधिक	. .	. .	—	—	—	—
जोड़	1,368	1,37,485	1,028	1,29,663	924	84,702

अ अनन्तिम ।

उद्योग

हरियाणा में रजिस्टर्ड चालू फैक्टरियों का आकार तथा वितरण

संख्या 19.2 (समाप्त)

फैक्टरियों का आकार	2005		2010		2011(अ)	
	फैक्टरियों की संख्या	कार्यकर्ताओं की औसत संख्या	फैक्टरियों की संख्या	कार्यकर्ताओं की औसत संख्या	फैक्टरियों की संख्या	कार्यकर्ताओं की औसत संख्या
1	16	17	18	19	20	21
10 कार्यकर्ताओं से कम	207	1,352	149	1,192	132	1,059
10 या अधिक परन्तु 20 कार्यकर्ताओं से कम	335	4,794	251	4,518	215	3,521
20 या अधिक परन्तु 50 कार्यकताओं से कम	393	12,176	261	10,701	258	10,176
50 या अधिक परन्तु 100 कार्यकर्ताओं से कम	225	15,045	152	12,768	149	12,242
100 या अधिक परन्तु 500 कार्यकर्ताओं से कम	224	48,339	161	46,322	155	53,413
500 या अधिक परन्तु 1000 कार्यकर्ताओं से कम	40	20,984	29	17,980	36	20,031
1000 या अधिक परन्तु 5000 कार्यकर्ताओं से कम	21	36,712	16	51,200	17	47,856
5000 कार्यकर्ताओं या अधिक	—	—	—	. .	—	. .
जोड़	1,445	1,39,402	1,019	1,44,681	962	1,48,298

अ अनन्तिम।

प्राप्ति स्थान :- श्रम आयुक्त, हरियाणा।

उद्योग

हरियाणा में 2011 में रजिस्टर्ड चालू फैक्टरियों का जिलावार आकार तथा वितरण

संख्या 19.3

फैक्टरियों का आकार	अम्बाला		पंचकूला		यमुनानगर		कुरुक्षेत्र		कैथल		करनाल	
	ए	बी	ए	बी	ए	बी	ए	बी	ए	बी	ए	बी
1	2	3	4	5	6	7	8	9	10	11	12	13
10 कार्यकर्ताओं से कम	4	20	2	15	5	42	3	19	5	42	5	52
10 या अधिक परन्तु 20 कार्यकर्ताओं से कम	4	25	4	24	2	36	1	15	—	—	5	25
20 या अधिक परन्तु 50 कार्यकताओं से कम	4	109	2	70	5	130	1	28	1	25	5	100
50 या अधिक परन्तु 100 कार्यकर्ताओं से कम	4	343	2	90	5	320	1	63	—	—	3	203
100 या अधिक परन्तु 500 कार्यकर्ताओं से कम	2	336	—	—	2	1,050	1	117	—	—	8	3,442
500 या अधिक परन्तु 1000 कार्यकर्ताओं से कम	—	—	2	3,040	3	6,035	—	—	—	—	—	—
1000 या अधिक परन्तु 5000 कार्यकर्ताओं से कम	—	—	1	3,440	2	6,034	—	—	—	—	—	—
5000 कार्यकर्ताओं या अधिक	—	—	—	—	—	—	—	—	—	—	—	—
जोड़	18	833	13	6,679	24	13,647	7	242	6	67	26	3,822

उद्योग

हरियाणा में 2011 में रजिस्टर्ड चालू फैक्टरियों का जिलावार आकार तथा वितरण

संख्या 19.3 (जारी)

फैक्टरियों का आकार	पानीपत		सोनीपत		रोहतक		झज्जर		फरीदाबाद		गुड़गांव	
	ए	बी	ए	बी	ए	बी	ए	बी	ए	बी	ए	बी
1	14	15	16	17	18	19	20	21	22	23	24	25
10 कार्यकर्ताओं से कम	5	54	5	46	5	49	13	140	32	205	25	207
10 या अधिक परन्तु 20 कार्यकर्ताओं से कम	4	24	5	35	3	40	12	180	90	1,955	37	287
20 या अधिक परन्तु 50 कार्यकताओं से कम	7	301	20	450	9	243	20	404	51	2,050	100	4,805
50 या अधिक परन्तु 100 कार्यकर्ताओं से कम	5	330	11	835	2	170	5	405	55	4,440	38	3,340
100 या अधिक परन्तु 500 कार्यकर्ताओं से कम	3	1,690	9	3,090	3	705	9	4,470	54	16,500	47	18,457
500 या अधिक परन्तु 1000 कार्यकर्ताओं से कम	4	1,507	2	809	1	500	2	750	6	4,025	9	1,282
1000 या अधिक परन्तु 5000 कार्यकर्ताओं से कम	—	—	3	3,290	—	—	1	1,570	4	9,500	4	21,052
5000 कार्यकर्ता या अधिक	—	—	—	—	—	—	—	—	—	—	—	—
जोड़	28	3,906	55	8,555	23	1,707	62	7,919	292	38,675	260	49,430

उद्योग

हरियाणा में 2011 में रजिस्टर्ड चालू फैक्टरियों का जिलावार आकार तथा वितरण

संख्या 19.3 (समाप्त)

फैक्टरियों का आकार	रिवाड़ी		महेन्द्रगढ़		भिवानी		जीन्द		हिसार		फतेहाबाद		सिरसा		जोड़	
	ए	बी	ए	बी	ए	बी	ए	बी	ए	बी	ए	बी	ए	बी	ए	बी
	26	27	28	29	30	31	32	33	34	35	36	37	38	39	40	41
10 कार्यकर्ताओं से कम	9	23	—	—	3	20	2	16	9	109	—	—	—	—	132	1,059
10 या अधिक परन्तु 20 कार्यकर्ताओं से कम	19	350	—	—	5	85	2	25	21	390	1	25	—	—	215	3,521
20 या अधिक परन्तु 50 कार्यकताओं से कम	12	560	—	—	3	102	2	87	15	683	1	29	—	—	258	10,176
50 या अधिक परन्तु 100 कार्यकर्ताओं से कम	5	490	—	—	1	95	2	140	9	926	—	—	1	52	149	12,242
100 या अधिक परन्तु 500 कार्यकर्ताओं से कम	10	2,215	—	—	2	655	1	96	4	590	—	—	—	—	155	53,413
500 या अधिक परन्तु 1000 कार्यकर्ताओं से कम	2	503	—	—	2	540	—	—	3	1,040	—	—	—	—	36	20,031
1000 या अधिक परन्तु 5000 कार्यकर्ताओं से कम	1	1,650	—	—	—	—	—	—	1	1,320	—	—	—	—	17	47,856
5000 कार्यकर्ता या अधिक	—	—	—	—	—	—	—	—	—	—	—	—	—	—	—	—
जोड़	58	5,791	—	—	16	1,497	9	364	62	5,058	2	54	1	52	962	1,48,298

(ए) फैक्टरियों की संख्या

(बी) श्रमिकों की औसत संख्या

प्राप्ति स्थान :— श्रम आयुक्त, हरियाणा।

नोट :- सूचना केवल विवरणियां प्रस्तुत करने वाली फैक्टरियों से सम्बन्धित है।

उद्योग

31 दिसम्बर, 2011 को उद्योगवार तथा जिलावार चालू फैक्टरियों की संख्या

संख्या 19.4

उद्योग कूट	उद्योग *धारा 2 एम (i) के अधीन*	अम्बाला	पंचकूला	यमुनानगर	कुरुक्षेत्र	कैथल	करनाल	पानीपत
	1	2	3	4	5	6	7	8
01	अन्य खान व खनन	5	2	2	2	2	2	2
10-11	खाद्यान्न पदार्थ तथा पेय पदार्थ	42	23	53	51	48	79	37
12	तम्बाकू उत्पाद	3	1	7	—	—	2	3
13	कपड़े के पदार्थ	4	2	18	2	1	31	445
14	पहनने के कपड़े, ड्रेसिंग व फर की डाईंग	1	3	22	3	—	—	5
15	चमड़े की टैनिग व ड्रेसिंग, लगेज, हैंडबैगज, सैडलरी, हारनैंस व फुटवियर	5	12	—	1	—	32	2
16	लकड़ी के उत्पाद व लकड़ी तथा कार्क सिवाय फर्नीचर, स्ट्रा इत्यादि	20	32	148	17	4	20	9
17	कागज तथा कागज उत्पाद	7	3	24	11	—	7	4
18	रिकार्डिड मीडिया का पुर्न उत्पादन तथा प्रकाशन, मुद्रण	8	—	2	—	—	—	2
19	कोक, शुद्ध पैट्रोलियम उत्पाद तथा न्यूक्लियर ईंधन	5	6	4	1	—	4	6
20	रसायन तथा रसायनिक पदार्थ	9	3	8	5	3	18	19
21	चिकित्सा, कीमतों व चश्मों से सम्बन्धित यंत्र, घडियां व क्लॉक्स	3	1	—	2	1	2	2
22	रबड़ तथा प्लास्टिक उत्पाद	10	2	11	3	4	24	7
23	गैर—धात्विक खनिज उत्पाद	57	19	74	2	2	40	3
24	आधारभूत धातु	16	20	175	1	7	46	49
25	फैबरिकेटिड धातु उत्पाद सिवाय मशीनरी तथा उपकरण	98	8	489	2	10	43	48

उद्योग

31 दिसम्बर, 2011 को उद्योगवार तथा जिलावार चालू फैक्टरियों की संख्या

संख्या 19.4 (जारी)

उद्योग कूट	उद्योग *धारा 2 एम (i) के अधीन*	अम्बाला	पंचकूला	यमुनानगर	कुरुक्षेत्र	कैथल	करनाल	पानीपत
	1	2	3	4	5	6	7	8
26	रेडियो, टेलिविजन व संचार उपकरण व साधित्र	—	—	2	—	—	—	—
27	विद्युत मशीनरी व साधित्र	4	1	8	5	2	8	10
28	मशीनरी तथा उपकरण	28	2	96	2	3	32	50
29	मोटर गाड़ियां, ट्रेलर व अर्ध—ट्रेलर	1	—	9	—	—	1	5
30	अन्य परिवहन उपकरण	3	—	2	2	1	3	3
31	फर्नीचर	8	2	6	—	—	—	2
35	बिजली, गैस, भाप व गर्म पानी आपूर्ति	1	1	1	1	2	2	1
43	निर्माण	—	—	1	—	—	—	—
45	बिक्री, रख रखाव व मोटर साईकल, आटोमोटिव ईंधन की खुदरा बिक्री	1	—	—	1	1	—	1
46	मोटर वाहन के अतिरिक्त थोक और कमीशन व्यापार	1	—	—	—	—	—	3
52	परिवहन प्रतिक्रिया की सहायक सपोर्टिंग, ट्रेवल एजेंसी की प्रतिक्रिया	—	—	—	—	—	—	1
62	कार्यालय एकाउंटिंग व कम्प्यूटिंग मशीनरी	—	—	—	3	—	—	2
72	अनुसंधान एवं विकास	—	—	—	—	—	—	—
95	मोटर वाहन के अतिरिक्त खुदरा व्यापार, निजि और घरेलू पदार्थो की मरम्मत	1	2	1	—	1	2	—
	जोड़	341	145	1163	117	92	398	721
	धारा 2 एम (i) के अधीन							
10-11	खाद्यान्न पदार्थ व पेय पदार्थो का निर्माण	—	—	—	—	—	—	1
12	तम्बाकू के पदार्थ	1	—	—	—	—	1	—
13	कपड़ेZ	2	—	1	—	—	2	2
17	कागज तथा कागज के पदार्थ	—	—	—	—	—	—	—

उद्योग

31 दिसम्बर, 2011 को उद्योगवार तथा जिलावार चालू फैक्टरियों की संख्या

संख्या 19.4 (जारी)

उद्योग कूट	उद्योग *धारा 2 एम (i) के अधीन*	अम्बाला	पंचकूला	यमुनानगर	कुरुक्षेत्र	कैथल	करनाल	पानीपत
	1	2	3	4	5	6	7	8
20	रसायन तथा रसायनिक पदार्थ	1	—	—	—	—	—	—
23	गैर—धात्विक खनिज उत्पाद	2	1	8	1	—	3	12
24	आधारभूत धातु	—	—	1	—	—	—	—
26	रेडियो, टेलिविजन व संचार उपकरण व साधित्र	—	—	—	—	—	—	2
27	विद्युत मशीनरी व साधित्र	—	—	—	—	—	—	1
31	फर्नीचर	—	—	—	—	—	—	1
95	मोटर वाहन के अतिरिक्त खुदरा व्यापार, निजि और घरेलू पदार्थो की मरम्मत	1	—	—	—	—	—	—
	जोड़	7	1	10	1	—	6	19
	धारा 85 के अधीन							
10-11	खाद्यान्न पदार्थ व पेय पदार्थ	5	—	8	13	10	20	21
12	तम्बाकू के पदार्थ	1	—	—	—	—	—	3
13	कपड़े के पदार्थ	—	—	—	—	—	—	1
16	लकड़ी के उत्पाद व लकड़ी तथा कार्क सिवाय फर्नीचर, स्ट्रा इत्यादि	45	7	84	35	20	55	57
17	कागज तथा कागज उत्पाद	4	1	1	1	—	1	7
20	रासायनिक तथा रासायनिक उत्पाद	—	4	7	—	—	—	1
23	अन्य गैर—धात्विक खनिद उत्पाद	—	—	—	—	—	—	—
24	आधारभूत धातु	7	—	7	—	—	—	—
25	मशीनरी उपकरण के अतिरिक्त सिंथेटिक धातु उत्पाद	—	—	—	—	—	—	—
27	विद्युत मशीनरी व साधित्र	—	—	—	—	—	—	—
28	मशीनरी व उपकरण	—	—	—	—	—	—	—
	जोड़	62	12	107	49	30	76	90
	कुल जोड़	410	158	1280	167	122	480	830

उद्योग

31 दिसम्बर, 2011 को उद्योगवार तथा जिलावार चालू फैक्टरियों की संख्या

No. 19.4 (जारी)

उद्योग कूट	उद्योग *धारा 2 एम (i) के अधीन*	सोनीपत	रोहतक	झज्जर	फरीदाबद	पलवल	गुड़गांव	मेवात	रिवाड़ी
		9	10	11	12	13	14	15	16
01	अन्य खान व खनन	3	—	—	6	—	2	—	2
10-11	खाद्यान्न पदार्थ तथा पेय पदार्थ	40	34	23	63	5	50	—	16
12	तम्बाकू उत्पाद	3	1	—	2	—	4	—	1
13	कपड़े के पदार्थ	72	11	27	201	5	99	—	19
14	पहनने के कपड़े, ड्रेसिंग व फर की डाईंग	13	2	25	124	—	598	—	3
15	चमड़े की टैनिग व ड्रेसिंग, लगेज, हैंडबैगज, सैडलरी, हारनैंस व फुटवियर	12	8	6	41	—	8	—	2
16	लकड़ी के उत्पाद व लकड़ी तथा कार्क सिवाय फर्नीचर, स्ट्रा इत्यादि	45	17	10	77	4	10	—	5
17	कागज तथा कागज उत्पाद	8	9	23	51	—	12	—	3
18	रिकार्डिड मीडिया का पुर्न उत्पादन तथा प्रकाशन, मुद्रण	8	8	22	28	—	15	—	3
19	कोक, शुद्ध पैट्रोलियम उत्पाद तथा न्यूक्लियर ईंधन	12	3	5	22	—	10	—	6
20	रसायन तथा रसायनिक पदार्थ	68	11	38	137	1	88	—	27
21	चिकित्सा, कीमतों व चश्मों से सम्बन्धित यंत्र, घडियां व क्लॉक्स	4	3	2	21	—	40	1	2
22	रबड़ तथा प्लास्टिक उत्पाद	65	18	49	210	—	91	—	4
23	गैर—धात्विक खनिज उत्पाद	41	10	74	230	2	127	—	6
24	आधारभूत धातु	55	34	54	295	—	70	—	18
25	फैबरिकेटिड धातु उत्पाद सिवाय मशीनरी तथा उपकरण	56	31	67	268	—	103	—	19
26	रेडियो, टेलिविजन व संचार उपकरण व साधित्र	2	—	—	21	—	50	—	—
27	विद्युत मशीनरी व साधित्र	20	14	4	150	2	112	—	9

उद्योग

31 दिसम्बर, 2011 को उद्योगवार तथा जिलावार चालू फैक्टरियों की संख्या

No. 19.4 (जारी)

उद्योग कूट	उद्योग *धारा 2 एम (i) के अधीन*	सोनीपत	रोहतक	झज्जर	फरीदाबद	पलवल	गुड़गांव	मेवात	रिवाड़ी
		9	10	11	12	13	14	15	16
28	मशीनरी तथा उपकरण	18	22	27	291	—	78	2	14
29	मोटर गाड़ियां, ट्रेलर व अर्ध—ट्रेलर	9	7	2	82	—	110	—	6
30	अन्य परिवहन उपकरण	12	6	1	46	—	60	—	8
31	फर्नीचर	5	2	2	22	—	9	—	2
35	बिजली, गैस, भाप व गर्म पानी आपूर्ति	2	1	—	2	—	4	—	1
43	निर्माण	—	—	—	1	—	1	—	—
45	बिक्री, रख रखाव व मोटर साईकल, आटोमोटिव ईंधन की खुदरा बिक्री	2	1	2	14	—	2	—	3
46	मोटर वाहन के अतिरिक्त थोक और कमीशन व्यापार	—	—	—	2	—	2	—	—
52	परिवहन प्रतिक्रिया की सहायक सपोर्टिंग, ट्रेवल एजेंसी की प्रतिक्रिया	6	—	—	2	—	—	—	1
62	कार्यालय एकाउंटिंग व कम्प्यूटिंग मशीनरी	—	—	10	9	—	7	—	1
72	अनुसंधान एवं विकास	—	—	—	4	—	1	—	—
95	मोटर वाहन के अतिरिक्त खुदरा व्यापार, निजि और घरेलू पदार्थो की मरम्मत	1	—	1	20	—	2	—	1
	जोड़	582	253	474	2,442	19	1,765	3	182
	धारा 2 एम (ii) के अधीन								
10-11	खाद्यान्न पदार्थ व पेय पदार्थो का निर्माण	—	—	—	—	—	—	—	—
12	तम्बाकू के पदार्थ	—	—	—	—	—	—	—	—
13	कपड़ेZ	—	—	—	2	—	—	—	—
17	कागज तथा कागज के पदार्थ	—	—	1	—	—	—	—	—
20	रसायन तथा रसायनिक पदार्थ	—	—	—	—	—	—	—	—
23	गैर—धात्विक खनिज उत्पाद	—	—	—	6	—	1	—	—

उद्योग

31 दिसम्बर, 2011 को उद्योगवार तथा जिलावार चालू फैक्टरियों की संख्या

No. 19.4 (जारी)

उद्योग कूट	उद्योग *धारा 2 एम (i) के अधीन*	सोनीपत	रोहतक	झज्जर	फरीदाबद	पलवल	गुड़गांव	मेवात	रिवाड़ी
		9	10	11	12	13	14	15	16
24	आधारभूत धातु	—	1	—	—	—	1	—	1
26	रेडियो, टेलिविजन व संचार उपकरण व साधित्र	—	—	—	—	—	—	—	—
27	विद्युत मशीनरी व साधित्र	—	—	—	—	—	—	—	—
31	फर्नीचर	—	—	—	—	—	—	—	—
95	मोटर वाहन के अतिरिक्त खुदरा व्यापार, निजि और घरेलू पदार्थो की मरम्मत	—	—	—	—	—	—	—	—
	जोड़	—	1	1	8	—	2	—	1
	धारा 85 के अधीन								
10-11	खाद्यान्न पदार्थ व पेय पदार्थ	—	2	1	21	—	6	—	2
12	तम्बाकू के पदार्थ	—	—	—	—	—	—	—	—
13	कपड़े के पदार्थ	—	—	—	—	—	3	—	—
16	लकड़ी के उत्पाद व लकड़ी तथा कार्क सिवाय फर्नीचर, स्ट्रा इत्यादि	60	45	19	143	—	36	—	17
17	कागज तथा कागज उत्पाद	7	1	—	1	—	—	—	—
20	रासायनिक तथा रासायनिक उत्पाद	3	—	—	11	—	5	—	—
23	अन्य गैर—धात्विक खनिद उत्पाद	3	4	3	52	—	8	—	—
24	आधारभूत धातु	—	—	—	1	—	—	—	—
25	मशीनरी उपकरण के अतिरिक्त सिंथेटिक धातु उत्पाद	—	—	—	13	—	2	—	—
27	विद्युत मशीनरी व साधित्र	—	—	—	—	—	1	—	—
28	मशीनरी व उपकरण	—	—	—	2	—	—	—	—
	जोड़	73	52	23	244	—	61	—	19
	कुल जोड़	655	306	498	2,694	19	1,828	3	202

उद्योग

31 दिसम्बर, 2011 को उद्योगवार तथा जिलावार चालू फैक्टरियों की संख्या

No. 19.4 (जारी)

उद्योग कूट	उद्योग *धारा 2 एम (i) के अधीन*	महेन्द्रगढ़	भिवानी	जीन्द	हिसार	फतेहाबाद	सिरसा	जोड़
		17	18	19	20	21	22	23
01	अन्य खान व खनन	—	—	12	81	30	28	181
10-11	खाद्यान्न पदार्थ तथा पेय पदार्थ	2	8	47	63	5	44	733
12	तम्बाकू उत्पाद	—	—	—	—	—	—	27
13	कपड़े के पदार्थ	—	9	19	30	46	5	1046
14	पहनने के कपड़े, ड्रेसिंग व फर की डाईंग	4	—	—	—	—	—	803
15	चमड़े की टैनिग व ड्रेसिंग, लगेज, हैंडबैगज, सैडलरी, हारनैंस व फुटवियर	2	—	2	6	—	—	139
16	लकड़ी के उत्पाद व लकड़ी तथा कार्क सिवाय फर्नीचर, स्ट्रा इत्यादि	—	2	2	18	1	6	447
17	कागज तथा कागज उत्पाद	1	—	5	5	—	—	173
18	रिकार्डिड मीडिया का पुर्न उत्पादन तथा प्रकाशन, मुद्रण	—	—	—	3	2	1	102
19	कोक, शुद्ध पैट्रोलियम उत्पाद तथा न्यूक्लियर ईंधन	3	9	1	7	—	—	104
20	रसायन तथा रसायनिक पदार्थ	—	2	5	11	—	1	455
21	चिकित्सा, कीमतों व चश्मों से सम्बन्धित यंत्र, घडियां व क्लॉक्स	—	—	—	2	2	—	87
22	रबड़ तथा प्लास्टिक उत्पाद	2	2	—	12	1	—	515
23	गैर—धात्विक खनिज उत्पाद	—	15	4	13	—	2	721
24	आधारभूत धातु	11	3	1	17	1	—	873
25	फैबरिकेटिड धातु उत्पाद सिवाय मशीनरी तथा उपकरण	3	16	2	3	2	1	1269

उद्योग

31 दिसम्बर, 2011 को उद्योगवार तथा जिलावार चालू फैक्टरियों की संख्या

No. 19.4 (जारी)

उद्योग कूट	उद्योग *धारा 2 एम (i) के अधीन*	महेन्द्रगढ़	भिवानी	जीन्द	हिसार	फतेहावाद	सिरसा	जोड़
		17	18	19	20	21	22	23
26	रेडियो, टेलिविजन व संचार उपकरण व साधित्र	—	—	—	—	—	—	75
27	विद्युत मशीनरी व साधित्र	2	—	3	1	—	2	357
28	मशीनरी तथा उपकरण	—	—	1	2	—	—	668
29	मोटर गाड़ियां, ट्रेलर व अर्ध—ट्रेलर	2	—	—	1	—	—	235
30	अन्य परिवहन उपकरण	1	1	3	2	1	—	155
31	फर्नीचर	2	—	2	1	—	—	65
35	बिजली, गैस, भाप व गर्म पानी आपूर्ति	—	5	3	2	1	—	30
43	निर्माण	—	—	2	1	—	—	6
45	बिक्री, रख रखाव व मोटर साईकल, आटोमोटिव ईंधन की खुदरा बिक्री	2	4	2	1	—	1	38
46	मोटर वाहन के अतिरिक्त थोक और कमीशन व्यापार	—	—	2	—	—	1	11
52	परिवहन प्रतिक्रिया की सहायक सपोर्टिंग, ट्रेवल एजेंसी की प्रतिक्रिया	1	—	—	—	—	—	11
62	कार्यालय एकाउंटिंग व कम्प्यूटिंग मशीनरी	1	1	—	—	1	—	35
72	अनुसंधान एवं विकास	—	—	—	—	—	—	5
95	मोटर वाहन के अतिरिक्त खुदरा व्यापार, निजि और घरेलू पदार्थो की मरम्मत	3	1	1	2	—	—	39
	जोड़	42	78	119	284	93	92	9,405
	धारा 2 एम (ii) के अधीन							
10-11	खाद्यान्न पदार्थ व पेय पदार्थो का निर्माण	—	—	—	—	—	—	1
12	तम्बाकू के पदार्थ	—	—	—	—	—	—	2
13	कपड़ेZ	—	—	2	—	—	—	11
17	कागज तथा कागज के पदार्थ	—	—	1	—	—	—	1
20	रसायन तथा रसायनिक पदार्थ	—	—	—	—	—	—	1
23	गैर—धात्विक खनिज उत्पाद	—	7	—	—	—	—	41

उद्योग

31 दिसम्बर, 2011 को उद्योगवार तथा जिलावार चालू फैक्टरियों की संख्या

No. 19.4 (जारी)

उद्योग कूट	उद्योग	महेन्द्रगढ़	भिवानी	जीन्द	हिसार	फतेहावाद	सिरसा	जोड़
		17	18	19	20	21	22	23
24	आधारभूत धातु	1	—	—	—	—	—	5
26	रेडियो, टेलिविजन व संचार उपकरण व साधित्र	—	—	—	—	—	—	2
27	विद्युत मशीनरी व साधित्र	—	—	—	—	—	—	1
31	फर्नीचर	—	—	—	—	—	—	1
95	मोटर वाहन के अतिरिक्त खुदरा व्यापार, निजि और घरेलू पदार्थो की मरम्मत	—	—	—	—	—	—	1
	जोड़	1	7	2	—	—	—	67
	धारा 85 के अधीन							
10-11	खाद्यान्न पदार्थ व पेय पदार्थ	1	6	4	8	2	9	139
12	तम्बाकू के पदार्थ	—	—	—	—	—	—	4
13	कपड़े के पदार्थ	—	—	—	1	—	3	8
16	लकड़ी के उत्पाद व लकड़ी तथा कार्क सिवाय फर्नीचर, स्ट्रा इत्यादि	18	21	29	49	24	19	783
17	कागज तथा कागज उत्पाद	—	—	—	2	—	—	26
20	रासायनिक तथा रासायनिक उत्पाद	—	1	—	2	—	—	34
23	अन्य गैर—धात्विक खनिद उत्पाद	—	9	—	—	—	—	79
24	आधारभूत धातु	—	—	—	—	—	—	15
25	मशीनरी उपकरण के अतिरिक्त सिंथेटिक धातु उत्पाद	—	—	1	1	—	—	17
27	विद्युत मशीनरी व साधित्र	—	—	—	—	—	—	1
28	मशीनरी व उपकरण	—	—	—		—	—	2
	जोड़	19	37	34	63	26	31	1,108
	कुल जोड़	62	122	155	347	119	123	10580

प्राप्ति स्थान :- श्रम आयुक्त,हरियाणा ।

उद्योग

31 दिसम्बर, 2011 को उद्योगवार तथा जिलावार चालू फैक्ट्रियों में कार्य कर रहे कार्यकताओं की अनुमानित संख्या

संख्या 19.5

उद्योग कूट	उद्योग *धारा 2 एम (i) के अधीन*	अम्बाला	पंचकूला	यमुनानगर	कुरुक्षेत्र	कैथल	करनाल	पानीपत
	1	2	3	4	5	6	7	8
01	अन्य खान व खनन	136	25	11	21	39	12	23
10-11	खाद्यान्न पदार्थ तथा पेय पदार्थ	1,350	4,130	11,413	2,168	976	3,135	8158
12	तम्बाकू उत्पाद	150	15	100	—	—	20	20
13	कपड़े के पदार्थ	365	90	840	36	13	7,181	17,496
14	पहनने के कपड़े, ड्रेसिंग व फर की डाईंग	10	125	1251	60	—	—	675
15	चमड़े की टैनिग व ड्रेसिंग, लगेज, हैंडबैगज, सैडलरी, हारनैंस व फुटवियर	360	620	—	10	—	1,285	80
16	लकड़ी के उत्पाद व लकड़ी तथा कार्क सिवाय फर्नीचर, स्ट्रा इत्यादि	655	498	1,940	190	37	912	276
17	कागज तथा कागज उत्पाद	410	85	380	175	—	325	110
18	रिकार्डिड मीडिया का पुर्न उत्पादन तथा प्रकाशन, मुद्रण	440	—	16	—	—	—	90
19	कोक, शुद्ध पैट्रोलियम उत्पाद तथा न्यूक्लियर ईंधन	170	61	59	55	—	60	40
20	रसायन तथा रसायनिक पदार्थ	505	296	1,896	166	92	1,272	1518
21	चिकित्सा, कीमतों व चश्मों से सम्बन्धित यंत्र, घडियां व क्लॉक्स	65	11	—	99	55	50	60
22	रबड़ तथा प्लास्टिक उत्पाद	665	80	1,673	252	160	1,972	620
23	गैर—धात्विक खनिज उत्पाद	2,417	3,201	3,691	142	37	2,980	3,072
24	आधारभूत धातु	680	1767	5095	19	465	3556	4557
25	फैबरिकेटिड धातु उत्पाद सिवाय मशीनरी तथा उपकरण	1810	873	8402	29	570	3477	6,172

उद्योग

31 दिसम्बर, 2011 को उद्योगवार तथा जिलावार चालू फैक्ट्रियों में कार्य कर रहे कार्यकताओं की अनुमानित संख्या

संख्या 19.5 (जारी)

उद्योग कूट	उद्योग *धारा 2 एम (i) के अधीन*	अम्बाला	पंचकूला	यमुनानगर	कुरुक्षेत्र	कैथल	करनाल	पानीपत
	1	2	3	4	5	6	7	8
26	रेडियो, टेलिविजन व संचार उपकरण व साधित्र	—	—	29	—	—	—	—
27	विद्युत मशीनरी व साधित्र	187	90	734	366	30	723	724
28	मशीनरी तथा उपकरण	2105	374	1876	54	120	1637	3161
29	मोटर गाड़ियां, ट्रेलर व अर्ध—ट्रेलर	20	—	842	—	—	13	764
30	अन्य परिवहन उपकरण	1038	—	63	40	9	47	93
31	फर्नीचर	218	62	73	—	—	—	30
35	बिजली, गैस, भाप व गर्म पानी आपूर्ति	10	49	51	69	41	85	35
43	निर्माण	—	—	55	—	—	—	—
45	बिक्री, रख रखाव व मोटर साईकल, आटोमोटिव ईंधन की खुदरा बिक्री	9	—	—	30	35	—	100
46	मोटर वाहन के अतिरिक्त थोक और कमीशन व्यापार	17	—	—	—	—	—	75
52	परिवहन प्रतिक्रिया की सहायक सपोर्टिंग, ट्रेवल एजेंसी की प्रतिक्रिया	—	—	—	—	—	—	35
62	कार्यालय एकाउंटिंग व कम्प्यूटिंग मशीनरी	—	—	—	60	—	—	50
72	अनुसंधान एवं विकास	—	—	—	—	—	—	—
95	मोटर वाहन के अतिरिक्त खुदरा व्यापार, निजि और घरेलू पदार्थो की मरम्मत	70	85	16	—	14	90	—
	जोड़	13862	12537	40506	4041	2693	28832	48034
	धारा 2 एम (i) के अधीन							
10-11	खाद्यान्न पदार्थ व पेय पदार्थो का निर्माण	—	—	—	—	—	—	8
12	तम्बाकू के पदार्थ	33	—	—	—	—	32	—
13	कपड़ेZ	106	—	58	—	—	140	180
17	कागज तथा कागज के पदार्थ	—	—	—	—	—	—	—

उद्योग

31 दिसम्बर, 2011 को उद्योगवार तथा जिलावार चालू फैक्ट्रियों में कार्य कर रहे कार्यकताओं की अनुमानित संख्या

संख्या 19.5 (जारी)

उद्योग कूट	उद्योग *धारा 2 एम (i) के अधीन*	अम्बाला	पंचकूला	यमुनानगर	कुरुक्षेत्र	कैथल	करनाल	पानीपत
	1	2	3	4	5	6	7	8
20	रसायन तथा रसायनिक पदार्थ	60	—	—	—	—	—	—
23	गैर—धात्विक खनिज उत्पाद	58	20	339	75	—	280	582
24	आधारभूत धातु	—	—	29	—	—	—	—
26	रेडियो, टेलिविजन व संचार उपकरण व साधित्र	—	—	—	—	—	—	45
27	विद्युत मशीनरी व साधित्र	—	—	—	—	—	—	43
31	फर्नीचर	—	—	—	—	—	—	29
95	मोटर वाहन के अतिरिक्त खुदरा व्यापार, निजि और घरेलू पदार्थो की मरम्मत	16	—	—	—	—	—	—
	जोड़	273	20	426	75	—	452	887
	धारा 85 के अधीन							
10-11	खाद्यान्न पदार्थ व पेय पदार्थ	38	—	52	92	77	29	112
12	तम्बाकू के पदार्थ	13	—	—	—	—	—	37
13	कपड़े के पदार्थ	—	—	—	—	—	—	9
16	लकड़ी के उत्पाद व लकड़ी तथा कार्क सिवाय फर्नीचर, स्ट्रा इत्यादि	43	42	383	173	262	1196	367
17	कागज तथा कागज उत्पाद	90	8	23	10	—	18	105
20	रासायनिक तथा रासायनिक उत्पाद	—	55	120	—	—	—	8
23	अन्य गैर—धात्विक खनिद उत्पाद	—	—	—	—	—	—	—
24	आधारभूत धातु	64	—	90	—	—	—	—
25	मशीनरी उपकरण के अतिरिक्त सिंथेटिक धातु उत्पाद	—	—	—	—	—	—	—
27	विद्युत मशीनरी व साधित्र	—	—	—	—	—	—	—
28	मशीनरी व उपकरण	—	—	—	—	—	—	—
	जोड़	248	105	668	275	339	1243	638
	कुल जोड़	14383	12662	41600	4391	3032	30527	49559

उद्योग

31 दिसम्बर, 2011 को उद्योगवार तथा जिलावार चालू फैक्ट्रियों में कार्य कर रहे कार्यकताओं की अनुमानित संख्या

संख्या 19.5 (जारी)

उद्योग कूट	उद्योग *धारा 2 एम (i) के अधीन*	सोनीपत	रोहतक	झज्जर	फरीदाबद	पलवल	गुड़गांव	मेवात	रिवाड़ी
		9	10	11	12	13	14	15	16
01	अन्य खान व खनन	25	—	—	476	—	20	—	27
10-11	खाद्यान्न पदार्थ तथा पेय पदार्थ	2796	3683	9622	24285	1265	5215	—	2055
12	तम्बाकू उत्पाद	156	20	—	50	—	69	—	20
13	कपड़े के पदार्थ	9,373	980	1,327	13,791	56	17,340	—	3,261
14	पहनने के कपड़े, ड्रेसिंग व फर की डाईंग	775	85	1239	7,643	—	76,772	—	210
15	चमड़े की टैनिग व ड्रेसिंग, लगेज, हैंडबैगज, सैडलरी, हारनैंस व फुटवियर	670	340	272	5,898	—	4,661	—	37
16	लकड़ी के उत्पाद व लकड़ी तथा कार्क सिवाय फर्नीचर, स्ट्रा इत्यादि	2,878	760	566	15,933	260	1,985	—	756
17	कागज तथा कागज उत्पाद	340	170	815	618	—	591	—	158
18	रिकार्डिड मीडिया का पुर्न उत्पादन तथा प्रकाशन, मुद्रण	190	110	489	1,577	—	1,016	—	190
19	कोक, शुद्ध पैट्रोलियम उत्पाद तथा न्यूक्लियर ईंधन	96	60	29	690	—	43	—	47
20	रसायन तथा रसायनिक पदार्थ	4,330	870	1,807	8,478	63	11,754	—	2,800
21	चिकित्सा, कीमतों व चश्मों से सम्बन्धित यंत्र, घडियां व क्लॉक्स	15	90	40	85	—	95	21	39
22	रबड़ तथा प्लास्टिक उत्पाद	6019	2492	2167	17344	—	10722	—	560
23	गैर—धात्विक खनिज उत्पाद	2,825	1,825	1,351	21,090	50	17,354	—	640
24	आधारभूत धातु	3568	2956	2333	30620	—	24638	—	2297
25	फैबरिकेटिड धातु उत्पाद सिवाय मशीनरी तथा उपकरण	7092	3070	2512	36123	—	29917	—	9901

उद्योग

31 दिसम्बर, 2011 को उद्योगवार तथा जिलावार चालू फैक्ट्रियों में कार्य कर रहे कार्यकताओं की अनुमानित संख्या

संख्या 19.5 (जारी)

उद्योग कूट	उद्योग *धारा 2 एम (i) के अधीन*	सोनीपत	रोहतक	झज्जर	फरीदाबद	पलवल	गुड़गांव	मेवात	रिवाड़ी
		9	10	11	12	13	14	15	16
26	रेडियो, टेलिविजन व संचार उपकरण व साधित्र	40	—	—	368	—	4661	—	—
27	विद्युत मशीनरी व साधित्र	1172	53	602	3391	58	12696	—	374
28	मशीनरी तथा उपकरण	707	45	778	15659	—	7763	50	2323
29	मोटर गाड़ियां, ट्रेलर व अर्ध—ट्रेलर	415	532	84	1098	—	12723	—	598
30	अन्य परिवहन उपकरण	180	87	50	1309	—	6427	—	380
31	फर्नीचर	40	25	37	111	—	58	—	59
35	बिजली, गैस, भाप व गर्म पानी आपूर्ति	39	35	—	59	—	106	—	87
43	निर्माण	—	—	—	40	—	70	—	—
45	बिक्री, रख रखाव व मोटर साईकल, आटोमोटिव ईंधन की खुदरा बिक्री	19	27	52	280	—	125	—	122
46	मोटर वाहन के अतिरिक्त थोक और कमीशन व्यापार	—	—	—	35	—	16	—	—
52	परिवहन प्रतिक्रिया की सहायक सपोर्टिंग, ट्रेवल एजेंसी की प्रतिक्रिया	75	—	—	45	—	—	—	55
62	कार्यालय एकाउंटिंग व कम्प्यूटिंग मशीनरी	—	—	63	82	—	338	—	28
72	अनुसंधान एवं विकास	—	—	—	260	—	1170	—	—
95	मोटर वाहन के अतिरिक्त खुदरा व्यापार, निजि और घरेलू पदार्थो की मरम्मत	37	—	42	220	—	71	—	86
	जोड़	43872	18315	26277	207658	1752	248416	71	27110
	धारा 2 एम (ii) के अधीन								
10-11	खाद्यान्न पदार्थ व पेय पदार्थो का निर्माण	—	—	—	—	—	—	—	—
12	तम्बाकू के पदार्थ	—	—	—	—	—	—	—	—
13	कपड़ेZ	—	—	—	50	—	—	—	—
17	कागज तथा कागज के पदार्थ	—	—	182	—	—	—	—	—

उद्योग

31 दिसम्बर, 2011 को उद्योगवार तथा जिलावार चालू फैक्ट्रियों में कार्य कर रहे कार्यकताओं की अनुमानित संख्या

संख्या 19.5 (जारी)

उद्योग कूट	उद्योग *धारा 2 एम (i) के अधीन*	सोनीपत	रोहतक	झज्जर	फरीदाबद	पलवल	गुड़गांव	मेवात	रिवाड़ी
		9	10	11	12	13	14	15	16
20	रसायन तथा रसायनिक पदार्थ	—	—	—	—	—	—	—	—
23	गैर—धात्विक खनिज उत्पाद	—	—	—	330	—	52	—	—
24	आधारभूत धातु	—	16	—	—	—	20	—	55
26	रेडियो, टेलिविजन व संचार उपकरण व साधित्र	—	—	—	—	—	—	—	—
27	विद्युत मशीनरी व साधित्र	—	—	—	—	—	—	—	—
31	फर्नीचर	—	—	—	—	—	—	—	—
95	मोटर वाहन के अतिरिक्त खुदरा व्यापार, निजि और घरेलू पदार्थो की मरम्मत	—	—	—	—	—	—	—	—
	जोड़	—	16	182	380	—	72	—	55
	धारा 85 के अधीन								
10-11	खाद्यान्न पदार्थ व पेय पदार्थ	—	17	8	108	—	58	—	15
12	तम्बाकू के पदार्थ	—	—	—	—	—	—	—	—
13	कपड़े के पदार्थ	—	—	—	—	—	46	—	—
16	लकड़ी के उत्पाद व लकड़ी तथा कार्क सिवाय फर्नीचर, स्ट्रा इत्यादि	702	789	198	1454	—	239	—	146
17	कागज तथा कागज उत्पाद	3047	20	—	8	—	—	—	—
20	रासायनिक तथा रासायनिक उत्पाद	30	—	—	164	—	82	—	—
23	अन्य गैर—धात्विक खनिद उत्पाद	24	17	15	287	—	42	—	—
24	आधारभूत धातु	—	—	—	78	—	—	—	—
25	मशीनरी उपकरण के अतिरिक्त सिंथेटिक धातु उत्पाद	—	—	—	135	—	24	—	—
27	विद्युत मशीनरी व साधित्र	—	—	—	—	—	8	—	—
28	मशीनरी व उपकरण	—	—	—	40	—	—	—	—
	जोड़	3803	843	221	2274	—	499	—	161
	कुल जोड़	47675	19174	26680	210312	1752	248987	71	27326

उद्योग

31 दिसम्बर, 2011 को उद्योगवार तथा जिलावार चालू फैक्ट्रियों में कार्य कर रहे कार्यकताओं की अनुमानित संख्या

संख्या 19.5 (जारी)

उद्योग कूट	उद्योग *धारा 2 एम (i) के अधीन*	महेन्द्रगढ़	भिवानी	जीन्द	हिसार	फतेहाबाद	सिरसा	जोड़
		17	18	19	20	21	22	23
01	अन्य खान व खनन	—	—	360	1,604	410	503	3,692
10-11	खाद्यान्न पदार्थ तथा पेय पदार्थ	1,135	3,678	4,833	2,929	825	4,643	98294
12	तम्बाकू उत्पाद	—	—	—	—	—	—	620
13	कपड़े के पदार्थ	—	3,884	1,920	535	1,436	386	80310
14	पहनने के कपड़े, ड्रेसिंग व फर की डाईंग	240	—	—	—	—	—	89085
15	चमड़े की टैनिग व ड्रेसिंग, लगेज, हैंडबैगज, सैडलरी, हारनैंस व फुटवियर	256	—	120	618	—	—	15,227
16	लकड़ी के उत्पाद व लकड़ी तथा कार्क सिवाय फर्नीचर, स्ट्रा इत्यादि	—	90	277	660	150	363	29,186
17	कागज तथा कागज उत्पाद	26	—	712	170	—	—	5085
18	रिकार्डिड मीडिया का पुर्न उत्पादन तथा प्रकाशन, मुद्रण	—	—	—	484	300	150	5,052
19	कोक, शुद्ध पैट्रोलियम उत्पाद तथा न्यूक्लियर ईंधन	29	1,683	27	109	—	—	3258
20	रसायन तथा रसायनिक पदार्थ	—	90	1,254	380	—	137	37708
21	चिकित्सा, कीमतों व चश्मों से सम्बन्धित यंत्र, घडियां व क्लॉक्स	—	—	—	30	80	—	835
22	रबड़ तथा प्लास्टिक उत्पाद	290	284	—	1104	133	—	46537
23	गैर—धात्विक खनिज उत्पाद	—	1,440	1,932	2,468	—	387	66,902
24	आधारभूत धातु	1,381	150	180	1,750	20	—	86032
25	फैबरिकेटिड धातु उत्पाद सिवाय मशीनरी तथा उपकरण	573	1,369	793	150	243	32	1,13108

उद्योग

31 दिसम्बर, 2011 को उद्योगवार तथा जिलावार चालू फैक्ट्रियों में कार्य कर रहे कार्यकताओं की अनुमानित संख्या

संख्या 19.5 (जारी)

उद्योग कूट	उद्योग *धारा 2 एम (i) के अधीन*	महेन्द्रगढ़	भिवानी	जीन्द	हिसार	फतेहाबाद	सिरसा	जोड़
		17	18	19	20	21	22	23
26	रेडियो, टेलिविजन व संचार उपकरण व साधित्र	—	—	—	—	—	—	5098
27	विद्युत मशीनरी व साधित्र	137	—	175	50	—	143	21705
28	मशीनरी तथा उपकरण	—	—	16	73	—	—	36741
29	मोटर गाड़ियां, ट्रेलर व अर्ध—ट्रेलर	226	—	—	75	—	—	17390
30	अन्य परिवहन उपकरण	17	70	90	55	34	—	9989
31	फर्नीचर	90	—	60	25	—	—	888
35	बिजली, गैस, भाप व गर्म पानी आपूर्ति	—	124	45	16	39	—	890
43	निर्माण	—	—	70	40	—	—	275
45	बिक्री, रख रखाव व मोटर साईकल, आटोमोटिव ईंधन की खुदरा बिक्री	35	75	90	20	—	56	1075
46	मोटर वाहन के अतिरिक्त थोक और कमीशन व्यापार	—	—	37	—	—	73	253
52	परिवहन प्रतिक्रिया की सहायक सपोर्टिंग, ट्रेवल एजेंसी की प्रतिक्रिया	59	—	—	—	—	—	269
62	कार्यालय एकाउंटिंग व कम्प्यूटिंग मशीनरी	49	57	—	—	—	59	786
72	अनुसंधान एवं विकास	—	—	—	—	—	—	1,430
95	मोटर वाहन के अतिरिक्त खुदरा व्यापार, निजि और घरेलू पदार्थो की मरम्मत	72	35	92	25	—	—	955
	जोड़	**4615**	**13029**	**13083**	**13370**	**3729**	**6873**	**778675**
	धारा 2 एम (ii) के अधीन							
10-11	खाद्यान्न पदार्थ व पेय पदार्थो का निर्माण	—	—	—	—	—	—	8
12	तम्बाकू के पदार्थ	—	—	—	—	—	—	65
13	कपड़ेZ	—	—	—	28	—	—	562
17	कागज तथा कागज के पदार्थ	—	—	—	—	—	—	182
20	रसायन तथा रसायनिक पदार्थ	—	—	—	—	—	—	60
23	गैर—धात्विक खनिज उत्पाद	—	50	—	—	—	—	1786

उद्योग

31 दिसम्बर, 2011 को उद्योगवार तथा जिलावार चालू फैक्ट्रियों में कार्य कर रहे कार्यकताओं की अनुमानित संख्या

संख्या 19.5 (समाप्त)

उद्योग कूट	उद्योग	महेन्द्रगढ़	भिवानी	जीन्द	हिसार	फतेहावाद	सिरसा	जोड़
		17	18	19	20	21	22	23
24	आधारभूत धातु	10	—	—	—	—	—	130
26	रेडियो, टेलिविजन व संचार उपकरण व साधित्र	—	—	—	—	—	—	45
27	विद्युत मशीनरी व साधित्र	—	—	—	—	—	—	43
31	फर्नीचर	—	—	—	—	—	—	29
95	मोटर वाहन के अतिरिक्त खुदरा व्यापार, निजि और घरेलू पदार्थो की मरम्मत	—	—	—	—	—	—	16
	जोड़	10	50	—	28	—	—	2926
	धारा 85 के अधीन							
10-11	खाद्यान्न पदार्थ व पेय पदार्थ	8	27	31	52	37	24	785
12	तम्बाकू के पदार्थ	—	—	—	—	—	—	50
13	कपड़े के पदार्थ	—	—	—	12	—	18	85
16	लकड़ी के उत्पाद व लकड़ी तथा कार्क सिवाय फर्नीचर, स्ट्रा इत्यादि	137	148	74	326	188	71	6938
17	कागज तथा कागज उत्पाद	—	—	—	28	—	—	3357
20	रासायनिक तथा रासायनिक उत्पाद	—	56	—	52	—	—	567
23	अन्य गैर—धात्विक खनिद उत्पाद	—	54	—	—	—	—	439
24	आधारभूत धातु	—	—	—	—	—	—	232
25	मशीनरी उपकरण के अतिरिक्त सिंथेटिक धातु उत्पाद	—	—	8	39	—	—	206
27	विद्युत मशीनरी व साधित्र	—	—	—	—	—	—	8
28	मशीनरी व उपकरण	—	—	—	—	—	—	40
	जोड़	145	285	113	509	225	113	12707
	कुल जोड़	4770	13364	13196	13907	3954	6986	794308

प्राप्ति स्थान :- श्रम आयुक्त,हरियाणा ।

उद्योग

हरियाणा में औद्योगिक उत्पादन

संख्या 19.6

वर्ष/जिला	कागज	सूती कपड़े	सीमेंट	खांड	साईकलें	सिलाई की मशीनें
	उत्पादन (मीट्रिक टन)	उत्पादन (लाख `)	उत्पादन (मीट्रिक टन)	उत्पादन (मीट्रिक टन)	उत्पादन (संख्या)	उत्पादन (संख्या)
1	2	3	4	5	6	7
1966-67	42,313	16,34	5,19,076	59,586	3,77,093	30,587
1970-71	43,395	31,79	4,99,387	83,459	4,68,349	. .
1975-76	54,835	45,29	4,46,664	1,06,961	5,81,333	8,837
1980-81	67,540	71,26	3,49,000	2,00,497	9,46,208	17,037
1985-86	71,315	2,43,95	7,00,000	1,38,782	14,84,673	9,705
1990-91	63,785	6,83,67	6,52,110	6,68,290	14,43,836	6,291
1995-96	16,68,263	2,15,30	9,85,320	4,03,891	18,60,000	. .
2000-01	1,16,517	1,17,59	1,51,114	4,65,060	7,93,230	2,432
2005-06	3,32,846	41,668	43,433	27,73,446	9,69,680	20,505
2009-10	1,24,707	10,994	1,80,188	19,08,072	10,57,559	3,11,556
2010-11	1,24,896	2,23,285	20,34,000	5,17,336	4,88,490	3,12,519
2011-12 (अ)	1,36,220	2,02,311	19,65,187	7,02,451	4,31,875	3,13,566
अम्बाला	—	—	—	2,550	—	—
पंचकूला	5,095	—	—	—	—	—
यमुनानगर	82,500	—	18,500	1,28,667	—	500
कुरुक्षेत्र	24,013	—	—	48,533	—	—
कैथल	—	—	—	15,387	—	—
करनाल	252	—	—	43,182	—	120
पानीपत	—	38,910	19,33,787	21,592	—	—
सोनीपत	—	3,960	—	1,44,930	4,28,575	—
रोहतक	—	—	—	2,60,457	—	—
झज्जर	6,550	1580	—	—	—	390
फरीदाबाद	—	1,45,000	—	—	—	—
पलवल	9,105	2,237	—	16,353	—	—
गुड़गांव	—	60	—	—	3,300	3,01,000
मेवात	—	5029	—	—	—	—
रिवाड़ी	—	5500	10900	—	—	—
महेन्द्रगढ़	—	—	2,000	—	—	—
भिवानी	—	—	—	—	—	—
जीन्द	—	—	—	20,800	—	—
हिसार	—	—	—	—	—	11,556
फतेहाबाद	—	—	—	—	—	—
सिरसा	8,705	35	—	—	—	—

उद्योग

हरियाणा में औद्योगिक उत्पादन

संख्या 19.6 (जारी)

वर्ष / जिला	कृषि उपकरण	मशीन औजार	इस्पात पुन: रोलिंग	इस्पात ट्यूब्ज	जलपाईप फिंटिंग	साईकल पुर्जे
	उत्पादन (लाख `)	उत्पादन (लाख `)	उत्पादन (मीट्रिक टन)	उत्पादन (मीट्रिक टन)	उत्पादन (लाख `)	उत्पादन (लाख `)
	8	9	10	11	12	13
1966-67	4,81*	. .	14,901	. .	33	1,41
1970-71	12,77*	. .	23,576	. .	16	1,09
1975-76	16,34*	. .	92,801	. .	19,89	1,38
1980-81	72,94*	. .	2,75,270	. .	15,36	5,43
1985-86	54,08*	. .	1,44,388	. .	23,70	4,58
1990-91	8,650	. .	2,02,603	. .	93	1,327
1995-96	81,43	32,60	. .	28,831	. .	. .
2000-01	1,59,26	38,90	23,428	2,64,684	1,95	13,13
2005-06	3,07,05	1,93,76	9,53,377	4,91,605	1,93,56	16,97
2009-10	22,75,055	84,628	1,15,246	4,88,457	52,676	9,968
2010-11	2,85,923	49,110	1,66,610	8,39,963	54,588	30,16,396
2011-12 (अ)	2,59,769	1,76,051	6,04,915	4,61,566	56,101	30,14,600
अम्बाला	2,160	62	—	—	—	—
पंचकूला	—	2,210	—	—	222	—
यमुनानगर	850	—	—	—	—	—
कुरुक्षेत्र	1,428	—	—	—	—	—
कैथल	240	—	—	—	—	—
करनाल	7,490	—	—	—	—	—
पानीपत	—	—	1027	48	61	30,12,710
सोनीपत	5,920	3,840	7,600	—	1,635	1,590
रोहतक	1,900	349	—	—	—	—
झज्जर	1,450	1,600	940	3,50,000	65	—
फरीदाबाद	2,24,500	1,39,800	19,142	28,300	7,120	—
पलवल	170	25,540	25,510	26,250	510	—
गुड़गांव	860	2,300	—	—	46,300	300
मेवात	350	211	—	—	—	—
रिवाड़ी	850	—	85,000	15,900	—	—
महेन्द्रगढ़	4,500	—	—	—	—	—
भिवानी	3	40	5,468	308	188	—
जीन्द	974	—	—	—	—	—
हिसार	863	99	4,60,228	40,760	—	—
फतेहाबाद	3,400	—	—	—	—	—
सिरसा	1,861	—	—	—	—	—

उद्योग

हरियाणा में औद्योगिक उत्पादन

संख्या 19.6 (जारी)

वर्ष/जिला	विज्ञान का सामान	शीशा	हौजरी	ऊनी कपड़े	पावरलूम बुनाई	हथकरघा बुनकर
	उत्पादन (लाख `)	उत्पादन (लाख `)	उत्पादन (लाख `)	उत्पादन (लाख `)	उत्पादन (लाख `)	उत्पादन (वर्ग मीटरों में)
	14	15	16	17	18	19
1966-67	136	180	386	2,00	2,01	. .
1970-71	504	403	461	5,19	3,50	. .
1975-76	387	3	1,114	16,45	11,79	. .
1980-81	1,564	9,235	7,402	23,28	5,05	. .
1985-86	704	3,153	145	18,89	40,45	. .
1990-91	1,426	3,395	224	58,13	31,92	. .
1995-96	6,573	. .	. .	44,65	1,74,42	44,93,100
2000-01	12,502	11,282	5,534	3,05,00	44,40,32	1,05,68,662
2005-06	13,555	3,535	93,571	45,69	59,11,80	23,93,950
2009-10	2,267	34,830	93,383	9,832	44,700	5,43,063
2010-11	18,48,656	43,296	1,23,832	9,814	46,640	13,99,307
2011-12 (अ)	19,79,189	46,213	1,35,329	9,607	45,419	88981560
अम्बाला	50,000	—	—	—	1,460	6200
पंचकूला	242	—	—	—	1,351	—
यमुनानगर	—	—	—	—	—	—
कुरुक्षेत्र	—	—	—	—	—	—
कैथल	—	_	10	—	—	20,000
करनाल	—	—	—	—	940	1,89,200
पानीपत	1927200	—	—	3,927	7,117	8,82,02,110
सोनीपत	1210	4600	1225	—	1,060	75,000
रोहतक	—	—	—	—	—	—
झज्जर	490	2285	1,570	—	370	1800
फरीदाबाद	—	—	40,300	4,430	31,250	—
पलवल	—	83	11,424	—	304	—
गुड़गांव	47	57	80,800	1,250	1,500	—
मेवात	—	36	—	—	—	—
रिवाड़ी	—	39,000	—	—	—	—
महेन्द्रगढ़	—	—	—	—	—	2,00,000
भिवानी	—	152	—	—	64	—
जीन्द	—	—	—	—	3	13,070
हिसार	—	—	—	—	—	2,70,180
फतेहाबाद	—	—	—	—	—	4,000
सिरसा	—	—	—	—	—	—

उद्योग

हरियाणा मेंa औद्योगिक उत्पादन

संख्या 19.6 (समाप्त)

वर्ष/जिला	मशीनी कशीदा	कपास बेलना तथा संपीड़न	खेलें	मोडर साईकल / स्कूटर / मोपेड	आटो मोबाईलज	ट्रैक्टर
	उत्पादन (लाख `)	उत्पादन (000 गांठे)	उत्पादन (लाख `)	उत्पादन (संख्या)	उत्पादन (संख्या)	उत्पादन (संख्या)
	20	21	22	23	24	25
1966-67	50	263	58	. .	. .	2,227
1970-71	120	. .	5	. .	. .	11,425
1975-76	3	303	3	. .	. .	19,246
1980-81	6	678	11	. .	. .	28,886
1985-86	80	13,179	154	. .	. .	51,645
1990-91	19	4,423	25	. .	. .	75,629
1995-96	. .	1,063	. .	3,44,585	2,77,776	94,212
2000-01	50	345	8,017	6,95,448	3,00,000	12,880
2005-06	16,535	3,66,726	29,000	49,70,026	5,61,822	19,517
2009-10	21,890	5,41,132	37,917	42,83,579	35,41,065	20,202
2010-11	29,645	5,72,128	38,019	55,95,651	35,01,100	17,656
2011-12 (अ)	35,885	5,70,690	13,59,585	57,29,842	11,74,703	27,735
अम्बाला	95	—	60	—	—	—
पंचकूला	—	—	—	—	—	4,453
यमुनानगर	—	—	—	—	—	—
कुरुक्षेत्र	—	—	—	—	—	—
कैथल	—	—	—	—	—	—
करनाल	—	—	8	—	—	—
पानीपत	—	921	13,19,217	—	—	—
सोनीपत	3400	—	—	—	—	—
रोहतक	—	3,100	—	—	—	—
झज्जर	2,200	—	3,300	—	760	—
फरीदाबाद	10,290	—	—	—	6,375	19,500
पलवल	—	—	—	—	4,538	3,782
गुड़गांव	19,900	—	37,000	39,80,376	11,34,607	—
मेवात	—	—	—	—	28,423	—
रिवाड़ी	—	—	—	17,49,466	—	—
महेन्द्रगढ़	—	—	—	—	—	—
भिवानी	—	36,100	—	—	—	—
जीन्द	—	7,500	—	—	—	—
हिसार	—	1,288	—	—	—	—
फतेहाबाद	—	270	—	—	—	—
सिरसा	—	5,21,511	—	—	—	—

प्राप्ति स्थान :— निदेशक, उद्योग एवं वाणिज्य विभाग, हरियाणा।

(अ) आंकड़े अनन्तिम हैं। . . उपलब्ध नहीं।

उद्योग

हरियाणा में सूती / मानव निर्मित कपड़ा मिलें (गैर लघु उद्योग)

संख्या 19.7

वर्ष	मिलों की संख्या			लगाई गई क्षमता			कार्यकर्ताओं की संख्या
	कताई	मिश्रित	जोड़	स्पिण्डलस (000)	रोटरज़	लूमज	
1	2	3	4	5	6	7	8
1979-80	10	2	12	270	—	978	19,953
1989-90	14	2	16	277	1,080	336	16,388
1990-91	14	2	16	294	1,080	261	16,714
1995-96	62	2	64	350	28,184	200	21,352
1996-97	71	2	73	369	39,756	211	25,132
1997-98	74	2	76	366	51,958	211	25,466
1998-99	75	2	77	369	67,856	211	23,341
2000-01	76	2	78	384	68,416	211	22,445
2005-06	76	2	78	393	74,168	135	18,722
2009-10	66	2	68	304	71,396	155	13,366
2010-11	69	2	71	342	76,700	153	12,888
2011-12 (अ)	69	2	71	342	77,556	163	12,446

प्राप्ति स्थान :— वस्त्र आयुक्त, मुम्बई ।

अ—अनन्तिम

औद्योगिक उत्पादन सूचकांक

उद्योग

औद्योगिक वर्गीकरण अनुसार औद्योगिक उत्पादन के सूचकांक
(आधार वर्ष 2004-05 = 100)

संख्या 19.8

उद्योग कूट	मद	भार	2005-06	2006-07	2007-08	2008-09
1	2	3	4	5	6	7
15	खाद्यान्न पदार्थ तथा पेय पदार्थ	54.98	106.1	117.2	124.3	124.5
16	तम्बाकू उत्पाद	0.55	106.1	124.5	136.3	141.1
17	वस्त्र	38.77	103.3	101.4	106.5	98.5
18	पहनने के कपड़े ड्रेसिंग व फर की डाईंग	47.59	121.1	126.8	128.3	131.5
19	चमड़े की टेनिंग व ड्रेसिंग, लगेज, हैंड बैगज, सैडलरी, हारनैस व फुटवियर निर्माण	6.25	111.7	99.1	96.2	123.8
20	लकड़ी के उत्पाद व लकड़ी तथा कार्क सिवाय फर्नीचर, भूसे के पदार्थ तथा प्लेटिंग सामग्री	3.11	120.6	114.6	140.2	141.5
21	कागज तथा कागज उत्पाद	9.67	102.8	101.7	106.9	107.4
22	रिकार्डिड मीडिया का पुन: उत्पादन तथा प्रकाशन, मुद्रण	2.72	104.0	99.8	92.6	89.8
23	कोक, शुद्ध पैट्रोलियम उत्पाद तथा न्यूकिलयर ईंधन	0.25	108.7	119.3	101.6	86.4
24	रसायन तथा रासायनिक उत्पाद	36.73	103.2	108.7	106.8	123.0
25	रवड़ तथा प्लास्टिक उत्पाद	31.07	96.6	109.1	114.2	131.8
26	गैर धात्विक खनिज उत्पाद	14.70	101.6	97.5	99.1	93.8
27	आधारभूत धातुएं	109.70	100.9	103.4	108.5	118.9
28	फैबरिकेटिड धातु उत्पाद सिवाय मशीनरी व उपकरण	24.55	107.1	133.9	130.7	130.6
29	अन्यत्र अवर्गित मशीनरी तथा उपकरण	63.15	108.3	140.6	154.4	135.2
30	कार्यालय लेखा व कम्पयूटिंग मशीनरी	4.12	125.5	129.1	139.8	151.2
31	अन्यत्र अवर्गित मशीनरी तथा उपकरण	22.81	103.5	130.1	133.2	132.4
32	रेडियो, टैलिविजन व संचार उपकरण व साधित्र	7.44	110.3	175.3	188.4	182.1
33	चिकित्सा, सूक्ष्म व चश्मों से संबंधित यंत्र, घड़िया व क्लॉक्स	17.10	113.3	117.9	124.4	124.5
34	मोटर गड़ियां, ट्रेलर व अर्ध—ट्रेलर,	233.94	105.3	119.1	133.0	137.2
35	अन्य परिवहन उपकरण	173.52	115.3	123.9	131.9	138.9
36	फर्नीचर, अन्यत्र अवर्गित निर्माण	15.50	100.3	110.0	98.5	76.7
	विनिर्माण	918.22	107.5	118.6	126.3	129.4
	विद्युत	81.78	116.6	128.5	132.9	154.8
	सामान्य सूचकांक	1,000.00	108.2	119.4	126.8	131.5

*— अनन्तिम

उद्योग

औद्योगिक वर्गीकरण अनुसार औद्योगिक उत्पादन के सूचकांक
(आधार वर्ष 2004-05 = 100)

संख्या 19.8 (समाप्त)

उद्योग कूट	मद	सूचकांक			
		2009-10	2010-11	2011-12(अ)	पूर्व वर्ष पर प्रतिशत वृद्धि / कमी
1	2	8	9	10	13
15	खाद्यान्न पदार्थ तथा पेय पदार्थ	134.1	140.5	152.8	8.7
16	तम्बाकू उत्पाद	140.4	108.6	94.5	-13.0
17	वस्त्र	106.6	92.6	78.8	-15.0
18	पहनने के कपड़े ड्रेसिंग व फर की डाईंग	135.6	140.9	143.0	1.5
19	चमड़े की टेनिंग व ड्रेसिंग, लगेज, हैंड बैगज, सैडलरी, हारनैस व फुटवियर निर्माण	130.0	125.9	107.6	-14.5
20	लकड़ी के उत्पाद व लकड़ी तथा कार्क सिवाय फर्नीचर, भूसे के पदार्थ तथा प्लेटिंग सामग्री	130.8	133.3	157.6	18.2
21	कागज तथा कागज उत्पाद	92.1	93.5	112.1	19.9
22	रिकार्डिड मीडिया का पुन: उत्पादन तथा प्रकाशन, मुद्रण	86.4	87.6	86.5	-1.3
23	कोक, शुद्ध पैट्रोलियम उत्पाद तथा न्यूकिलयर ईंधन	122.5	135.6	144.4	6.4
24	रसायन तथा रासायनिक उत्पाद	142.9	156.2	156.5	0.2
25	रवड़ तथा प्लास्टिक उत्पाद	133.0	142.1	122.9	-13.5
26	गैर धात्विक खनिज उत्पाद	116.3	125.9	136.4	8.3
27	आधारभूत धातुएं	134.1	138.5	158.6	14.5
28	फैबरिकेटिड धातु उत्पाद सिवाय मशीनरी व उपकरण	157.6	199.6	205.6	3.0
29	अन्यत्र अवर्गित मशीनरी तथा उपकरण	148.5	169.6	205.7	21.3
30	कार्यालय लेखा व कम्पयूटिंग मशीनरी	131.6	150.5	216.3	43.7
31	अन्यत्र अवर्गित मशीनरी तथा उपकरण	133.8	133.5	131.2	-1.7
32	रेडियो, टैलिविजन व संचार उपकरण व साधित्र	154.4	180.7	190.1	5.2
33	चिकित्सा, सूक्ष्म व चश्मों से संबंधित यंत्र, घड़िया व क्लॉक्स	135.4	154.3	127.0	-17.7
34	मोटर गड़ियां, ट्रेलर व अर्ध—ट्रेलर,	167.9	197.5	193.7	-1.9
35	अन्य परिवहन उपकरण	149.5	163.7	176.3	7.7
36	फर्नीचर, अन्यत्र अवर्गित निर्माण	81.5	72.1	72.4	0.4
	विनिर्माण	144.8	159.7	165.9	3.9
	विद्युत	176.2	181.0	230.4	27.3
	सामान्य सूचकांक	147.4	161.5	171.2	6.0

प्राप्ति स्थान :— अर्थ तथा सांख्यिकीय विश्लेषण विभाग, हरियाणा।

उद्योग

बृहत वर्ग अनुसार औद्योगिक उत्पादन के सूचकांक

(आधार वर्ष 2004-05= 100)

संख्या 19.9

मद/उद्योग कूट	भार	2005-06	2006-07	2007-08	2008-09	2009-10	2010-11	2011-12(अ)	पूर्व वर्ष पर प्रतिशत वृद्धि/कमी
1	2	3	4	5	6	7	8	9	10
सामान्य सूचकांक	1000.00	108.2	119.4	126.8	131.5	147.4	161.5	171.2	6.0
ए— मूलभूत वस्तु उद्योग	216.62	106.7	113.8	119.4	133.3	150.8	157.0	186.4	18.7
बी— पूंजीगत वस्तु उद्योग	209.00	107.2	131.6	147.8	143.7	175.2	210.8	203.5	-3.4
सी— मध्यवर्तीय वस्तु उद्योग	230.01	108.0	114.6	122.3	127.1	141.5	148.5	162.2	9.2
डी— उपभोग वस्तु उद्योग	345.37	109.9	118.8	121.7	125.8	132.4	143.0	148.1	3.6
(क) टिकाउ वस्तुएं	141.57	111.1	125.2	129.2	132.0	138.6	158.4	173.9	9.8
(ख) गैर टिकाऊ वस्तुएं	203.80	109.2	114.4	116.5	121.5	128.1	132.3	130.2	-1.6

प्राप्ति स्थान :— अर्थ तथा सांख्यिकीय विश्लेषण विभाग, हरियाणा।

अ— अनन्तिम

उद्योग

हरियाणा राज्य मे हरियाणा वित्त निगम द्वारा स्वीकृत ऋणों का वर्गीकरण (रकमवार)

संख्या 19.10

क्रमांक	रेंज	1966-67		1980-81		1985-86	
		मंजूर हुए आवेदन पत्रों की संख्या	सम्बद्ध रकम (000 ` में)	मंजूर हुए आवेदन पत्रों की संख्या	सम्बद्ध रकम (000 ` में)	मंजूर हुए आवेदन पत्रों की संख्या	सम्बद्ध रकम (000 ` में)
1	2	3	4	5	6	7	8
1.	` 25000 से कम कर्जे	—	—	166	30,35	27	5,01
2.	` 25000 से अधिक परन्तु ` 50000 से कम कर्जे	—	—	18	6,81	30	10,46
3.	` 50000 से अधिक परन्तु 100000 से कम कर्जे	3	2,61	31	23,11	68	55,80
4.	` 100000 से अधिक परन्तु ` 200000 से कम कर्जे	12	21,40	45	67,35	58	87,23
5.	` 200000 से अधिक परन्तु ` 500000 से कम कर्जे	7	28,68	61	2,09,31	69	2,43,99
6.	` 500000 से अधिक परन्तु ` 2000000 से कम कर्जे	10	1,13,50	54	5,77,06	75	8,29,71
7.	`2000000 से अधिक परन्तु ` 6000000 से कम कर्जे	—	—	5	1,41,34	37	12,55,52
8.	` 6000000 से अधिक परन्तु ` 9000000 से कर्जे	—	—	—	—	—	—
9.	` 9000000 से अधिक परन्तु ` 12000000 से कम कर्जे	—	—	—	—	—	—
10.	` 12000000 से अधिक	—	—	—	—	—	—
जोड़		32	1,66,19	380	10,55,33	364	24,87,72

उद्योग

हरियाणा राज्य मे हरियाणा वित्त निगम द्वारा स्वीकृत ऋणों का वर्गीकरण (रकमवार)

संख्या 19.10 (जारी)

क्रमांक	रेंज	1990-91		1995-96		2000-01	
		मंजूर हुए आवेदन पत्रों की संख्या	सम्बद्ध रकम (000 ` में)	मंजूर हुए आवेदन पत्रों की संख्या	सम्बद्ध रकम (000 ` में)	मंजूर हुए आवेदन पत्रों की संख्या	सम्बद्ध रकम (000 ` में)
1	2	9	10	11	12	13	14
1.	` 25000 से कम कर्जे	11	2,68	—	—	—	—
2.	` 25000 से अधिक परन्तु ` 50000 से कम कर्जे	80	29,60	13	5,38	—	—
3.	` 50000 से अधिक परन्तु 100000 से कम कर्जे	62	75,16	22	18,06	2	1,94
4.	` 100000 से अधिक परन्तु ` 200000 से कम कर्जे	233	3,16,17	110	1,79,89	17	28,16
5.	` 200000 से अधिक परन्तु ` 500000 से कम कर्जे	393	14,16,40	225	8,31,54	35	1,27,11
6.	` 500000 से अधिक परन्तु ` 2000000 से कम कर्जे	192	17,18,16	535	58,20,05	125	14,60,17
7.	`2000000 से अधिक परन्तु ` 6000000 से कम कर्जे	58	21,12,74	217	78,10,52	91	33,19,53
8.	` 6000000 से अधिक परन्तु ` 9000000 से कर्जे	6	4,90,50	52	39,84,15	21	16,21,00
9.	` 9000000 से अधिक परन्तु ` 12000000 से कम कर्जे	—	—	34	35,83,51	11	11,67,38
10.	` 12000000 से अधिक	—	—	31	56,39,87	24	53,11,24
जोड़		1,035	61,61,41	1,239	2,78,72,97	326	1,30,36,53

उद्योग

हरियाणा राज्य मे हरियाणा वित्त निगम द्वारा स्वीकृत ऋणों का वर्गीकरण (रकमवार)

संख्या 19.10 (समाप्त)

क्रमांक	रेंज	2005-06		2010-11		2011-12 (अ)	
		मंजूर हुए आवेदन पत्रों की संख्या	सम्बद्ध रकम (000 ` में)	मंजूर हुए आवेदन पत्रों की संख्या	सम्बद्ध रकम (000 ` में)	मंजूर हुए आवेदन पत्रों की संख्या	सम्बद्ध रकम (000 ` में)
1	2	15	16	17	18	19	20
1.	` 25000 से कम कर्जे	6	1,07	—	—	—	—
2.	` 25000 से अधिक परन्तु ` 50000 से कम कर्जे	6	2,31	—	—	—	—
3.	` 50000 से अधिक परन्तु 100000 से कम कर्जे	10	7,04	—	—	—	—
4.	` 100000 से अधिक परन्तु ` 200000 से कम कर्जे	23	35,22	—	—	—	—
5.	` 200000 से अधिक परन्तु ` 500000 से कम कर्जे	45	1,41,54	1	2,70	—	—
6.	` 500000 से अधिक परन्तु ` 2000000 से कम कर्जे	58	6,91,57	3	36,20	—	—
7.	`2000000 से अधिक परन्तु ` 6000000 से कम कर्जे	44	15,11,76	2	77,43	—	—
8.	` 6000000 से अधिक परन्तु ` 9000000 से कर्जे	10	7,51,22	—	—	—	—
9.	` 9000000 से अधिक परन्तु ` 12000000 से कम कर्जे	6	5,92,00	—	—	—	—
10.	` 12000000 से अधिक	17	40,84,52	—	—	—	—
जोड़		225	78,18,25	6	1,16,33	—	—

प्राप्ति स्थान :— हरियाणा वित्त निगम, चण्डीगढ़।

अ— अनन्तिम

उद्योग

वर्ष 2011-12 के दौरान हरियाणा वित्त निगम द्वारा प्राप्त, स्वीकृत अथवा अन्य प्रकार से निपटाए गए एवं ऋण वितरित किए गए आवेदन—पत्रों का उद्योगवार वर्गीकरण

संख्या 19.11

क्रमांक	उद्योग की किस्म	प्राप्त आवेदन पत्रों की संख्या	रकम (000 `)	स्वीकृत आवेदन पत्रों की संख्या	रकम (000 `)
		2	3	4	5
1.	पत्थर निकालना, चिकनी मिट्टी तथा रेत के गढ्ढे	—	—	—	—
2.	खाद्यान्न निर्माण उद्योग (पेय पदार्थ उद्योग तथा ठंडा गोदाम के अतिरिक्त)	—	—	—	—
3.	ठंडा गोदाम	—	—	—	—
4.	तम्बाकू निर्माण	—	—	—	—
5.	कपड़ो का निर्माण, कताई, कपड़े बुनना तथा परिष्कृत करना (हौजरी तथा कपास बेलना और संपीडन के अतिरिक्त)	—	—	—	—
6.	हौजरी	—	—	—	—
7.	कपास बेलना तथा संपीडन	—	—	—	—
8.	जूते वनाना, अन्य पहनने के वस्त्र तथा बने नये कपड़े+s	—	—	—	—
9.	लकड़ी तथा कार्क का फर्नीचर निर्माण के अतिरिक्त	—	—	—	—
10.	कागज तथा कागज के पदार्थो का निर्माण	—	—	—	—
11.	मुद्रण, प्रकाशन तथा सम्बद्ध उद्योग	—	—	—	—
12.	रबड़ के पदार्थो का निर्माण	—	—	—	—
13.	रसायनिक तथा रसायनिक पदार्थो का निर्माण	—	—	—	—
14.	गैर—धात्विक खनिज पदार्थो का निर्माण, पैट्रोलियक के पदार्थो तथा कोयला के अतिरिक्त	—	—	—	—
15.	आधारभूत धात्विक उद्योग लोहा तथा इस्तपात	—	—	—	—

उद्योग

वर्ष 2011-12 के दौरान हरियाणा वित्त निगम द्वारा प्राप्त, स्वीकृत अथवा अन्य प्रकार से निपटाए गए एवं ऋण वितरित किए गए आवेदन—पत्रों का उद्योगवार वर्गीकरण

संख्या 19.11 (जारी)

क्रमांक	उद्योग की किस्म	अस्वीकृत/वापिस लिए गए आवेदन पत्रों की संख्या	रकम (000 `)	उन आवेदन पत्रों की संख्या जिन्हें ऋण दिए गए	रकम (लाख `)
		6	7	8	9
1.	पत्थर निकालना, चिकनी मिट्टी तथा रेत के गढ्ढे	—	—	—	—
2.	खाद्यान्न निर्माण उद्योग (पेय पदार्थ उद्योग तथा ठंडा गोदाम के अतिरिक्त)	3	76.16	2	20.33
3.	ठंडा गोदाम	—	—	—	—
4.	तम्बाकू निर्माण	—	—	—	—
5.	कपड़ो का निर्माण, कताई, कपड़े बुनना तथा परिष्कृत करना (हौजरी तथा कपास बेलना और संपीडन के अतिरिक्त)	1	8.11	—	—
6.	हौजरी	—	—	—	—
7.	कपास बेलना तथा संपीडन	—	—	—	—
8.	जूते वनाना, अन्य पहनने के वस्त्र तथा बने नये कपड़े+s	4	134.18	3	49.12
9.	लकड़ी तथा कार्क का फर्नीचर निर्माण के अतिरिक्त	—	—	—	—
10.	कागज तथा कागज के पदार्थो का निर्माण	—	—	—	—
11.	मुद्रण, प्रकाशन तथा सम्बद्ध उद्योग	—	—	—	—
12.	रबड़ के पदार्थो का निर्माण	—	—	—	—
13.	रसायनिक तथा रसायनिक पदार्थो का निर्माण	1	20.00	—	—
14.	गैर—धात्विक खनिज पदार्थो का निर्माण, पैट्रोलियक के पदार्थो तथा कोयला के अतिरिक्त	—	—		—
15.	आधारभूत धात्विक उद्योग लोहा तथा इस्तपात	1	15.90	1	9.09

उद्योग

वर्ष 2011-12 के दौरान हरियाणा वित्त निगम द्वारा प्राप्त, स्वीकृत अथवा अन्य प्रकार से निपटाए गए एवं ऋण वितरित किए गए आवेदन—पत्रों का उद्योगवार वर्गीकरण

संख्या 19.11 (समाप्त)

क्रमांक	उद्योग की किस्म	प्राप्त आवेदन पत्रों की संख्या	रकम (000 `)	स्वीकृत आवेदन पत्रों की संख्या	रकम (000 `)
	1	2	3	4	5
16.	गैर—फैरस धातु आधारभूत उद्योग	—	—	—	—
17.	धात्विक पदार्थों का निर्माण मशीनों तथा परिवहन उपकरणों के अतिरिक्त	—	—	—	—
18.	मशीनों का निर्माण विद्युत मशीनरी के अतिरिक्त	—	—	—	—
19.	विद्युत मशीनरी, उपस्कर, सामान तथा सप्लाई का निर्माण	—	—	—	—
20.	परिवहन उपकरणों का निर्माण	—	—	—	—
21.	फुटकर निर्माण उद्योग अर्थात् पैंसिंल, प्लास्टिक, बर्फ, खेल का सामान, शल्य चिकित्सा उपकरण तथा जल—भाप और बिजली के मीटर आदि	—	—	—	—
22.	होटल	1	500	—	—
23.	परिवहन	—	—	—	—
24.	बिजली, गैस तथा भाप	—	—	—	—
25.	किसी प्रकार की गाड़ी, जहाज, मोटर किश्ती, ट्रेलर या ट्रैक्टर की मरम्मत, परीक्षण तथा देखभाल आदि	—	—	—	—
26.	किसी भी वस्तु को मशीन या बिजली की सहायता से जोड़ना, मरम्मत अथवा बन्द करना	—	—	—	—
27.	ग्रामीण उद्योग योजना	—	—	—	—
	जोड़	1	500	—	—

उद्योग

वर्ष 2011-12 के दौरान हरियाणा वित्त निगम द्वारा प्राप्त, स्वीकृत अथवा अन्य प्रकार से निपटाए गए एवं ऋण वितरित किए गए आवेदन—पत्रों का उद्योगवार वर्गीकरण

संख्या 19.11 (समाप्त)

क्रमांक	उद्योग की किस्म	अस्वीकृत/वापिस लिये गए आवेदन पत्रों की संख्या	रकम (000 `)	उन आवेदन—पत्रों की संख्या जिन्हें ऋण दिए गए	रकम (000 `)
	1	6	7	8	9
16.	गैर—फैरस धातु आधारभूत उद्योग	—	—	—	—
17.	धात्विक पदार्थों का निर्माण मशीनों तथा परिवहन उपकरणों के अतिरिक्त	—	—	—	—
18.	मशीनों का निर्माण विद्युत मशीनरी के अतिरिक्त	—	—	—	—
19.	विद्युत मशीनरी, उपस्कर, सामान तथा सप्लाई का निर्माण	2	7.02	—	—
20.	परिवहन उपकरणों का निर्माण	1	71.25	1	1.82
21.	फुटकर निर्माण उद्योग अर्थात् पैंसिंल, प्लास्टिक, बर्फ, खेल का सामान, शल्य चिकित्सा उपकरण तथा जल—भाप और बिजली के मीटर आदि	9	162.15	6	155.26
22.	होटल	2	127.34	—	—
23.	परिवहन	—	—	—	—
24.	बिजली, गैस तथा भाप	—	—	1	1.74
25.	किसी प्रकार की गाड़ी, जहाज, मोटर किश्ती, ट्रेलर या ट्रैक्टर की मरम्मत, परीक्षण तथा देखभाल आदि	—	—	—	—
26.	किसी भी वस्तु को मशीन या बिजली की सहायता से जोड़ना, मरम्मत अथवा बन्द करना	—	—	—	—
27.	ग्रामीण उद्योग योजना	—	—		—
	जोड़	24	622.11	14	237.36

प्राप्ति स्थान :—हरियाणा वित्त निगम, चण्डीगढ़।

उद्योग

हरियाणा में जिलावार कर्जों तथा पेशगी का वर्गीकरण

संख्या 19.12

वर्ष/जिला	स्वीकृत रकम				बांटी गई रकम			
	छोटे उद्योग		अन्य		छोटे उद्योग		अन्य	
	यूनिटों की संख्या	रकम (000 `)	यूनिटों की संख्या	रकम (000 `)	यूनिटों की संख्या	रकम (000 `)	यूनिटों की संख्या	रकम (000 `)
1	2	3	4	5	6	7	8	9
1970-71	48	1,15,25	12	1,22,70	27	53,88	15	56,07
1975-76	192	4,68,50	36	5,25,62	136	2,77,70	27	3,28,62
1980-81	368	8,03,61	12	2,51,72	265	3,88,42	13	1,23,76
1985-86	340	19,22,99	24	5,64,73	347	12,39,64	10	2,37,84
1990-91	1,012	51,92,20	23	9,69,21	627	32,93,46	9	4,94,81
1995-96	1,153	2,01,30,51	86	77,42,46	1,747	1,69,28,45	117	62,30,59
2000-01	316	1,16,72,43	10	13,64,10	306	51,00,43	6	3,65,05
2005-06	222	74,68,84	3	3,49,41	217	37,80,42	1	2,55,00
2010-11	6	11,633	—	—	22	33,691	—	—
2011-12 (अ)	—	—	—	—	14	237.36	—	—
अम्बाला	—	—	—	—	—	—	—	—
पंचकूला	—	—	—	—	1	1.82	—	—
यमुनानगर	—	—	—	—	—	—	—	—
कुरुक्षेत्र	—	—	—	—	—	—	—	—
कैथल	—	—	—	—	—	—	—	—
करनाल	—	—	—	—	—	—	—	—
पानीपत	—	—	—	—	4	68.71	—	—
सोनीपत	—	—	—	—	—	—	—	—
रोहतक	—	—	—	—	4	26.16	—	—
झज्जर	—	—	—	—	—	—	—	—
फरीदाबाद	—	—	—	—	—	—	—	—
गुड़गांव	—	—	—	—	5	140.67	—	—
मेवात	—	—	—	—	—	—	—	—
रिवाड़ी	—	—	—	—	—	—	—	—
महेन्द्रगढ़	—	—	—	—	—	—	—	—
भिवानी	—	—	—	—	—	—	—	—
जीन्द	—	—	—	—	—	—	—	—
हिसार	—	—	—	—	—	—	—	—
फतेहाबाद	—	—	—	—	—	—	—	—
सिरसा	—	—	—	—	—	—	—	—

उद्योग

हरियाणा में जिलावार कर्जों तथा पेशगी का वर्गीकरण

संख्या 19.12 (समाप्त)

वर्ष/जिला	बाकी रकम			
	छोटे उद्योग	अन्य	छोटे उद्योग	अन्य
	यूनिटों की संख्या	रकम (000 `)	यूनिटों की संख्या	रकम (000 `)
	10	11	12	13
1970-71	100	1,74,22	87	4,72,84
1975-76	810	11,42,13	141	10,35,46
1980-81	1,122	19,02,96	124	15,02,88
1985-86	2,380	53,30,69	125	17,71,10
1990-91	33,94	1,12,70,46	137	31,13,83
1995-96	5,620	4,36,21,37	383	1,10,66,68
2000-01	4,559	4,21,36,72	194	80,02,89
2005-06	2,435	2,37,57,88	109	50,14,07
2010-11	597	1,18,35,66	39	16,84,49
2011-12 (अ)	514	87,71,35	37	16,25,62
अम्बाला	—	—	—	—
पंचकूला	30	2,40,89	—	—
यमुनानगर	—	—	—	—
कुरुक्षेत्र	—	—	—	—
कैथल	—	—	—	—
करनाल	—	—	—	—
पानीपत	161	19,05,79	9	4,58,28
सोनीपत	—	—	—	—
रोहतक	104	13,45,55	6	3,11,63
झज्जर	—	—	—	—
फरीदाबाद	—	—	—	—
गुड़गांव	153	43,54,73	20	6,75,73
मेवात	—	—	—	—
रिवाड़ी	—	—	—	—
महेन्द्रगढ़	—	—	—	—
भिवानी	—	—	—	—
जीन्द	—	—	—	—
हिसार	66	9,24,39	2	1,79,98
फतेहाबाद	—	—	—	—
सिरसा	—	—	—	—

प्राप्ति स्थान :—हरियाणा वित्त निगम, चण्डीगढ़।

जिला फतेहाबाद की सूचना जिला हिसार में सम्मिलित है।

अ— अनन्तिम

खादी तथा ग्राम उद्योग

हरियाणा में विभिन्न ग्रामोद्योग एवम् खादी में उत्पादन, बिक्री तथा रोजगार

संख्या 19.13

ग्राम उद्योगों का नाम	इकाई	1966-67			1970-71		
		उत्पादन	बिक्री	रोजगार (संख्या)	उत्पादन	बिक्री	रोजगार (संख्या)
1	2	3	4	5	6	7	8
खाद्यान्न तथा दालें तैयार करना	क्विंटल	6,949	4,543	72	3,913	3,314	229
ग्राम घानी तेल	क्विंटल	2,222	2,180	95	3,817	3,771	260
अखाद्य तेलों से बना साबुन	क्विंटल	5,354	5,033	100	7,613	7,505	455
ग्रामों में मिट्टी के बर्तन बनाने का काम	` 000	79	65	98	614	625	733
गुड़ खांडसारी	क्विंटल	77,650	75,748	2,967	61,186	54,570	6,105
हाथ से बनाया कागज	`000	38	20	6	64	86	20
तन्तु	`000	410	409	418	331	537	562
चमड़ा उद्योग	`000	1,078	1,341	639	2,057	2,448	925
खादी उद्योग	`000	—	—	—	1,444	1,628	5,317
बढ़ई व लोहारी उद्योग	`000	—	—	—	1,306	1,317	169
चूना उद्योग	`000	—	—	—	19	15	15
केन व बांस	`000	—	—	—	—	—	—
फल परिरक्षण	`000	—	—	—	7	1	10
लघु मैच	`000	—	—	—	—	—	—
मधु—मक्खी पालन	`000	—	—	—	—	—	—
अलमीनीयम	`000	—	—	—	—	—	—
अन्य ग्राम उद्योग	`000	. .	. .	. .	. .	. .	. .

खादी तथा ग्राम उद्योग

हरियाणा में विभिन्न ग्रामोद्योग एवम् खादी में उत्पादन, बिक्री तथा रोजगार

संख्या 19.13 (जारी)

ग्राम उद्योगों का नाम	बिक्री	1975-76			1980-81		
		उत्पादन	बिक्री	रोजगार (संख्या)	उत्पादन	बिक्री	रोजगार (संख्या)
1	2	9	10	11	12	13	14
खाद्यान्न तथा दालें तैयार करना	क्विंटल	7,104	6,915	91	42,217	37,918	612
ग्राम घानी तेल	क्विंटल	5,879	5,765	149	5,740	5,693	141
अखाद्य तेलों से बना साबुन	क्विंटल	14,955	14,852	207	27,351	26,971	365
ग्रामों में मिट्टी के बर्तन बनाने का काम	` 000	8,583	9,033	4,696	18,553	23,086	13,662
गुड़ खांडसारी	क्विंटल	1,00,153	98,875	7,197	1,21,803	1,21,803	10,402
हाथ से बनाया कागज	` 000	33	44	13	587	442	73
तन्तु	` 000	688	764	541	2,657	2,776	518
चमड़ा उद्योग	` 000	8,807	10,190	1,663	21,798	24,097	3,621
खादी उद्योग	` 000	1,724	2,485	3,791	2,153	3,715	2,454
बढ़ई व लोहारी उद्योग	` 000	9,100	9,832	730	34,433	35,154	2,813
चूना उद्योग	` 000	381	369	47	2,590	3,250	228
केन व बांस	` 000	—	—	—	—	—	—
फल परिरक्षण	` 000	234	286	30	280	363	22
लघु मैच	` 000	209	149	102	1,096	1,091	479
मधु—मक्खी पालन	` 000	4	4	—	10	11	116
अलमीनीयम	` 000	—	—	—	—	—	—
अन्य ग्राम उद्योग	` 000	. .	. .	. .	. .	. .	. .

खादी तथा ग्राम उद्योग

हरियाणा में विभिन्न ग्रामोद्योग एवम् खादी में उत्पादन, बिक्री तथा रोजगार

संख्या 19.13 (जारी)

ग्राम उद्योगों का नाम	इकाई	1985-86			1990-91		
		उत्पादन	बिक्री	रोजगार (संख्या)	उत्पादन	बिक्री	रोजगार (संख्या)
1	2	15	16	17	18	19	20
खाद्यान्न तथा दालें तैयार करना	क्विंटल	75,208	70,760	1,782	42,733	41,634	1,589
ग्राम घानी तेल	क्विंटल	6,745	6,657	102	708	719	11
अखाद्य तेलों से बना साबुन	क्विंटल	82,640	81,654	564	52,870	50,439	540
ग्रामों में मिट्टी के बर्तन बनाने का काम	` 000	38,565	46,033	16,015	59,935	65,993	16,373
गुड़ खांडसारी	क्विंटल	40,605	40,364	1,567	79,783	78,934	1,664
हाथ से बनाया कागज	` 000	1,639	1,767	100	4,358	3,945	162
तन्तु	` 000	7,913	8,767	1,790	14,924	19,698	2,760
चमड़ा उद्योग	` 000	37,226	40,780	6,295	45,249	48,995	7,971
खादी उद्योग	` 000	10,360	13,504	4,152	40,727	43,957	8,725
बढ़ई व लोहारी उद्योग	` 000	71,521	74,309	4,826	1,10,268	1,17,316	5,116
चूना उद्योग	` 000	5,257	6,315	364	8,891	10,353	445
केन व बांस	` 000	2,146	2,509	546	3,025	4,158	863
फल परिरक्षण	` 000	1,388	1,621	106	2,999	2,785	123
लघु मैच	` 000	870	804	179	1,485	1,756	77
मधु—मक्खी पालन	` 000	165	240	236	329	372	212
अलमीनीयम	` 000	729	636	12	809	1,097	24
अन्य ग्राम उद्योग	` 000	. .	. .	. .	1,451	2,441	421

खादी तथा ग्राम उद्योग

हरियाणा में विभिन्न ग्रामोद्योग एवम् खादी में उत्पादन, बिक्री तथा रोजगार

संख्या 19.13 (जारी)

ग्राम उद्योगों का नाम	इकाई	1995-96			2000-01		
		उत्पादन	बिक्री	रोजगार (संख्या)	उत्पादन	बिक्री	रोजगार (संख्या)
1		21	22	23	24	25	26
खाद्यान्न तथा दालें तैयार करना	क्विंटल	53,027	51,397	1,910	44,512	46,245	1,648
ग्राम घानी तेल	क्विंटल	589	594	24	613	580	30
अखाद्य तेलों से बना साबुन	क्विंटल	1,29,960	1,25,970	819	85,000	78,240	718
ग्रामों में मिट्टी के बर्तन बनाने का काम	` 000	75,361	82,464	15,421	1,23,281	1,30,197	13,719
गुड़ खांडसारी	क्विंटल	74,049	73,228	1,951	64,671	58,118	956
हाथ से बनाया कागज	` 000	26,118	26,959	417	43,111	43,522	369
तन्तु	` 000	15,191	20,090	3,185	12,780	17,198	2,932
चमड़ा उद्योग	` 000	65,432	71,170	9,518	48,415	57,350	9,252
खादी उद्योग	` 000	38,553	54,822	7,258	24,917	43,641	4,637
बढ़ई व लोहारी उद्योग	` 000	1,91,538	2,11,274	5,452	1,76,106	1,79,934	4,720
चूना उद्योग	` 000	26,264	31,238	780	52,442	61,781	2,329
केन व बांस	` 000	6,716	7,902	896	9,147	11,022	824
फल परिरक्षण	` 000	4,247	4,584	144	12,603	14,168	77
लघु मैच	` 000	3,024	3,839	135	3,272	3,494	39
मधु—मक्खी पालन	` 000	518	670	287	1,303	2,316	269
अलमीनीयम	` 000	580	670	9	2,219	2,542	18
अन्य ग्राम उद्योग	` 000	10,630	11,031	233	20,479	21,691	864

खादी तथा ग्राम उद्योग

हरियाणा में विभिन्न ग्रामोद्योग एवम् खादी में उत्पादन, बिक्री तथा रोजगार

संख्या 19.13 (समाप्त)

ग्राम उद्योगों का नाम	इकाई	2005-06			2006-07		
		उत्पादन	बिक्री	रोजगार (संख्या)	उत्पादन	बिक्री	रोजगार (संख्या)
1	2	27	28	29	30	31	32
खाद्यान्न तथा दालें तैयार करना	क्विंटल	66,351	70,653	3,160	69,829	58,936	3,786
ग्राम घानी तेल	क्विंटल	3,914	3,852	242	4,654	4,605	307
अखाद्य तेलों से बना साबुन	क्विंटल	95,558	91,430	1,188	94,874	90,735	1,187
ग्रामों में मिट्टी के बर्तन बनाने का काम	` 000	3,39,439	3,74,313	27,144	3,70,100	4,06,981	28,213
गुड़ खांडसारी	क्विंटल	98,140	94,248	1,552	98,256	94,385	1,587
हाथ से बनाया कागज	` 000	96,830	99,075	1,034	97,567	99,800	1,034
तन्तु	` 000	17,966	20,743	3,450	19,282	22,165	3,490
चमड़ा उद्योग	` 000	57,911	67,053	9,804	59,689	68,864	9,801
खादी उद्योग	` 000	53,633	88,326	4,839	72,423	1,19,957	4,872
बढ़ई व लोहारी उद्योग	` 000	4,74,836	5,12,763	9,736	5,32,252	5,74,749	10,616
चूना उद्योग	` 000	93,652	1,13,124	5,102	98,164	1,18,121	5,354
केन व बांस	` 000	13,612	15,622	1,111	22,455	25,465	1,222
फल परिरक्षण	` 000	53,156	55,652	530	64,369	67,233	618
लघु मैच	` 000	5,164	6,476	92	6,456	7,963	107
मधु—मक्खी पालन	` 000	5,717	6,905	654	8,154	9,525	878
अलमीनीयम	` 000	5,705	6,469	75	6,405	7,280	80
अन्य ग्राम उद्योग	` 000	95,065	82,879	3,258	1,09,816	92,664	3,866

प्राप्ति स्थान :—हरियाणा खादी तथा ग्राम उद्योग बोर्ड, चण्डीगढ़।

खादी तथा ग्रामोद्योग

खादी तथा ग्राम उद्योग बोर्ड द्वारा हरियाणा में विभिन्न उद्योगों को दिये गये अनुदान तथा कर्जो की राशि

संख्या 19.14 (हजार ` में)

उद्योग का नाम	1966-67			1967-68			1970-71		
	अनुदान	कर्जे	कुल	अनुदान	कर्जे	कुल	अनुदान	कर्जे	कुल
1	2	3	4	5	6	7	8	9	10
खाद्यान्न तथा दालें तैयार करना	5	85	90	—	40	40	15	99	114
ग्राम घानी तेल	6	66	72	—	8	8	5	25	30
अखाद्य तेलों से बना साबुन	26	92	118	11	67	78	11	133	144
ग्रामों में मिट्टी के बर्तन बनाने का काम	12	5	17	6	11	17	15	145	160
हाथ से बनाया कागज	—	25	25	—	25	25	—	70	70
गुड़ खांडसारी	10	58	68	6	71	77	32	499	531
चमड़ा उद्योग	34	14	48	13	50	63	63	150	213
बढ़ई व लोहारी उद्योग	—	—	—	—	—	—	—	—	—
मधु—मक्खी पालन	—	—	—	—	—	—	—	—	—
तन्तु	2	—	2	3	—	3	12	7	19
केन व बांस	—	—	—	—	—	—	—	—	—
खादी उद्योग	22	943	965	—	19	19	—	—	—
लघु मैच	—	—	—	—	—	—	—	—	—
दूसरे ग्राम उद्योग	—	—	—	—	—	—	227	978	1,205
फल परिरक्षण	—	—	—	—	—	—	—	—	—
चूना उद्योग	—	—	—	—	—	—	—	—	—
अलमीनीयम	—	—	—	—	—	—	—	—	—
ग्रामोद्योग	—	—	—	—	—	—	—	—	—
जोड़	117	1,288	1,405	39	291	330	380	2,106	2,486

खादी तथा ग्रामोद्योग

खादी तथा ग्राम उद्योग बोर्ड द्वारा हरियाणा में विभिन्न उद्योगों को दिये गये अनुदान तथा कर्जो की राशि

संख्या 19.14 (जारी) (हजार ` में)

उद्योग का नाम	1975-76			1980-81			1985-86		
	अनुदान	कर्जे	कुल	अनुदान	कर्जे	कुल	अनुदान	कर्जे	कुल
1	11	12	13	14	15	16	17	18	19
खाद्यान्न तथा दालें तैयार करना	41	156	197	60	403	463	—	1,284	1,284
ग्राम घानी तेल	10	97	107	53	365	418	—	742	742
अखाद्य तेलों से बना साबुन	10	238	248	49	822	871	35	1,494	1,529
ग्रामों में मिट्टी के बर्तन बनाने का काम	238	451	689	864	2,576	3,440	409	2,760	3,169
हाथ से बनाया कागज	—	328	328	9	1,600	1,609	—	—	—
गुड़ खांडसारी	9	568	577	46	1,543	1,589	3	837	840
चमड़ा उद्योग	185	435	620	244	2,181	2,425	271	2,420	2,691
बढ़ई व लोहारी उद्योग	27	371	398	226	4,378	4,604	72	7,328	7,400
मधु—मक्खी पालन	4	—	4	8	15	23	41	29	70
तन्तु	14	45	59	53	389	442	4	790	794
केन व बांस	—	—	—	—	—	—	12	134	146
खादी उद्योग	—	80	80	18	165	183	—	1,849	1,849
लघु मैच	11	140	151	78	950	1,028	4	281	285
दूसरे ग्राम उद्योग	31	186	217	9	61	70	10	118	128
फल परिरक्षण	—	—	—	2	96	98	—	180	180
चूना उद्योग	—	—	—	16	237	253	12	839	851
अलमीनीयम	—	—	—	—	—	—	—	348	348
ग्रामोद्योग	—	—	—	—	—	—	—	—	—
जोड़	580	3,095	3,675	1,735	15,781	17,516	873	21,433	22,306

खादी तथा ग्रामोद्योग

खादी तथा ग्राम उद्योग बोर्ड द्वारा हरियाणा में विभिन्न उद्योगों को दिये गये अनुदान तथा कर्जो की राशि

संख्या 19.14 (जारी) (हजार ` में)

उद्योग का नाम	1990-91			1994-95		
	अनुदान	कर्जे	कुल	अनुदान	कर्जे	कुल
1	20	21	22	23	24	25
खाद्यान्न तथा दालें तैयार करना	—	1,313	1,313	—	1,002	1,002
ग्राम घानी तेल	—	185	185	20	571	591
अखाद्य तेलों से बना साबुन	195	3,478	3,673	33	3,394	3,427
ग्रामों में मिट्टी के बर्तन बनाने का काम	36	2,389	2,425	—	4,427	4,427
हाथ से बनाया कागज	—	864	864	42	563	605
गुड़ खांडसारी	—	1,706	1,706	—	907	907
चमड़ा उद्योग	—	1,688	1,688	—	1,502	1,502
बढ़ई व लोहारी उद्योग	—	9,442	9,442	—	4,536	4,536
मधु—मक्खी पालन	1	65	66	28	208	236
तन्तु	—	653	653	—	306	306
केन व बांस	—	548	548	4	888	892
खादी उद्योग	—	3,514	3,514	—	192	192
लघु मैच	—	232	232	1	177	178
दूसरे ग्राम उद्योग	—	2,959	2,959	7	2,417	2,424
फल परिरक्षण	—	987	987	—	979	979
चूना उद्योग	—	843	843	—	974	974
अलमीनीयम	—	371	371	—	302	302
जोड़	232	31,237	31,469	135	23,345	23,480

खादी तथा ग्रामोद्योग

खादी तथा ग्राम उद्योग बोर्ड द्वारा हरियाणा में विभिन्न उद्योगों को दिये गये अनुदान तथा कर्जो की राशि

संख्या 19.14 (समाप्त) (हजार ` में)

उद्योग का नाम	2000-01			2005-06			2006-07		
	अनुदान	कर्जे	कुल	अनुदान	कर्जे	कुल	अनुदान	कर्जे	कुल
1	26	27	28	29	30	31	32	33	34
खाद्यान्न तथा दालें तैयार करना	1,881	6,502	8,383	12,793	46,062	58,855	14,510	68,915	83,425
ग्राम घानी तेल	330	208	538	2,669	9,598	12,267	3,178	11,863	15,041
अखाद्य तेलों से बना साबुन	753	11,994	12,747	2,475	7,485	9,960	2,687	8,126	10,813
ग्रामों में मिट्टी के बर्तन बनाने का काम	2,863	14,757	17,620	11,798	46,790	58,588	13,108	47,188	60,296
हाथ से बनाया कागज	253	4,529	4,782	3,927	11,217	15,144	3,782	8,276	12,058
गुड़ खांडसारी	103	1,140	1,243	1,319	4,637	5,956	436	1,378	1,814
चमड़ा उद्योग	51	1,076	1,127	879	2,471	3,350	362	1,018	1,380
बढ़ई व लोहारी उद्योग	2,417	31,619	34,036	29,576	89,225	1,18,801	30,118	1,22,213	1,52,331
मधु—मक्खी पालन	—	1,485	1,485	5,960	21,450	27,410	11,456	45,824	57,280
तन्तु	—	—	—	605	1,690	2,295	893	2,515	3,408
केन व बांस	25	2,010	2,035	476	1,714	2,190	939	4,123	5,062
खादी उद्योग	—	—	—	—	—	—	—	—	—
लघु मैच	125	790	915	300	888	1,188	—	—	—
दूसरे ग्राम उद्योग	626	9,374	10,000	22,585	71,538	94,123	27,943	95,856	1,23,799
फल परिरक्षण									
चूना उद्योग	311	1,965	2,276	1,640	5,902	7,542	1,411	5,145	6,556
अलमीनीयम	532	6,516	7,048	6,598	18,785	25,383	11,389	41,000	52,389
खादी ग्रामोद्योग केन्द्रों को बिना खर्च की गई वापिस की गई राशि	—	—	—	—	—	—	—	—	—
जोड़	10,270	93,965	1,04,235	1,03,600	3,39,452	4,43,052	1,22,212	4,63,440	5,85,652

प्राप्ति स्थान :—हरियाणा खादी तथा ग्राम उद्योग बोर्ड, पंचकूला।

खादी तथा ग्रामोद्योग

हरियाणा खादी व ग्रामोद्योग बोर्ड द्वारा प्रधानमंत्री रोजगार सृजन कार्यक्रम के अधीन वर्ष अनुसार मार्जिन—मनी वितरित राशि वर्ष 2011-12

संख्या 19.15 (` लाखों में)

क्रमांक	उद्योग का नाम	परियोजना की संख्या	सीमान्त धन उपयोगिता	उत्पादन	बिक्री	रोजगार	मजदूरी (`)
1	2	3	4	5	6	7	8
1	कृषि आधारित व खाद्य प्रसंस्करण उद्योग	26	81.16116	426.07	532.55	356	119.30
2	वन आधारित उद्योग	25	26.4675	138.91	173.63	182	38.89
3	हाथ से बना कागज रेशा उद्योग	2	4.05	21.26	26.57	9	5.96
4	खनिज आधारित उद्योग	18	72.7995	382.19	477.73	1207	107.01
5	बहुलक और रसायन आधारित उद्योग	18	61.79525	324.43	405.52	216	90.82
6	ग्रामीण अभियांत्रिक एवं जैव प्रौद्योगिकी	51	107.963	566.86	708.57	370	158.72
7	सेवा उद्योग	66	74.75625	392.42	490.52	329	109.60
जोड़		206	428.99266	2252.14	2815.09	2669	630.30

प्राप्ति स्थान :—हरियाणा खादी तथा ग्राम उद्योग बोर्ड, पंचकूला।

खण्ड XX
बिजली तथा शक्ति

इस भाग में हरियाणा में बिजली से सम्बन्धित आंकड़े शामिल हैं। हरियाणा देश का प्रथम राज्य है जिसने इसके सभी 6841 गांव तथा 154 कस्बों में (2011 की जनगणनानुसार) 100 प्रतिशत बिजली प्रदान की है । हरियाणा के गांवों में उचानी (करनाल) अन्तिम गांव है, जिसमें 29 नवम्बर 1970 को बिजली पहुंचाई गई। ये आंकड़े केन्द्रीय विद्युत प्राधिकरण, भारत सरकार और हरियाणा विद्युत प्रसारण निगम लिमिटिड से लिए गए हैं ।

सारणी 20.1 से हरियाणा में एल. टी. और 11 किलोवाट लाईनों का पता चलता है ।

सारणी 20.2 से हरियाणा में विभिन्न प्रयोजनों के लिये प्रयुक्त विद्युत शक्ति की खपत का पता चलता है ।

सारणी 20.3 से पता चलता है कि हरियाणा में कितने संयोजनों ने विभिन्न उद्देश्यों के लिये बिजली खर्च की ।

सारणी 20.4 में उपयोग तथा अवधि अनुसार बिजली के कनैक्शनों के लिये अनिर्णित प्रार्थना-पत्रों की संख्या दी गई है ।

सारणी 20.5 में हरियाणा में विद्युतिकृत नलकूपों की संख्या दी गई है ।

सारणी 20.6 में बेची गई इकाइयों तथा प्रति व्यक्ति खपत को दिखाया गया है ।

सारणी 20.7 में हरियाणा में लगाई गई उत्पादन क्षमता तथा बिजली की उपलब्धता की सूचना दी गई है ।

सारणी 20.8 और 20.9 से अधिष्ठापित प्लांट क्षमता, उत्पन्न की गई बिजली, प्रदाय उपक्रमों का अन्तिम उपभोक्ताओ को विक्रय और भारत में (राज्यवार) उपभोक्ताओं की संख्या और भारत में (राज्यवार) प्रति वर्ग किलोमीटर और प्रति हजार जनसंख्या के हिसाब से लगाई गई क्षमता तथा खर्च हुई किलोवाट विद्युत शक्ति का पता चलता है ।

सारणी 20.10 में भारत में प्रति व्यक्ति वार्षिक (राज्यवार) बिजली की खपत दर्ज है ।

सारणी 20.11 में राज्यवार बिजली दिये गांवो की संख्या दी गई है ।

POWER AVAILABLE FOR SALE IN HARYANA
(In Lakh K.W.H.)

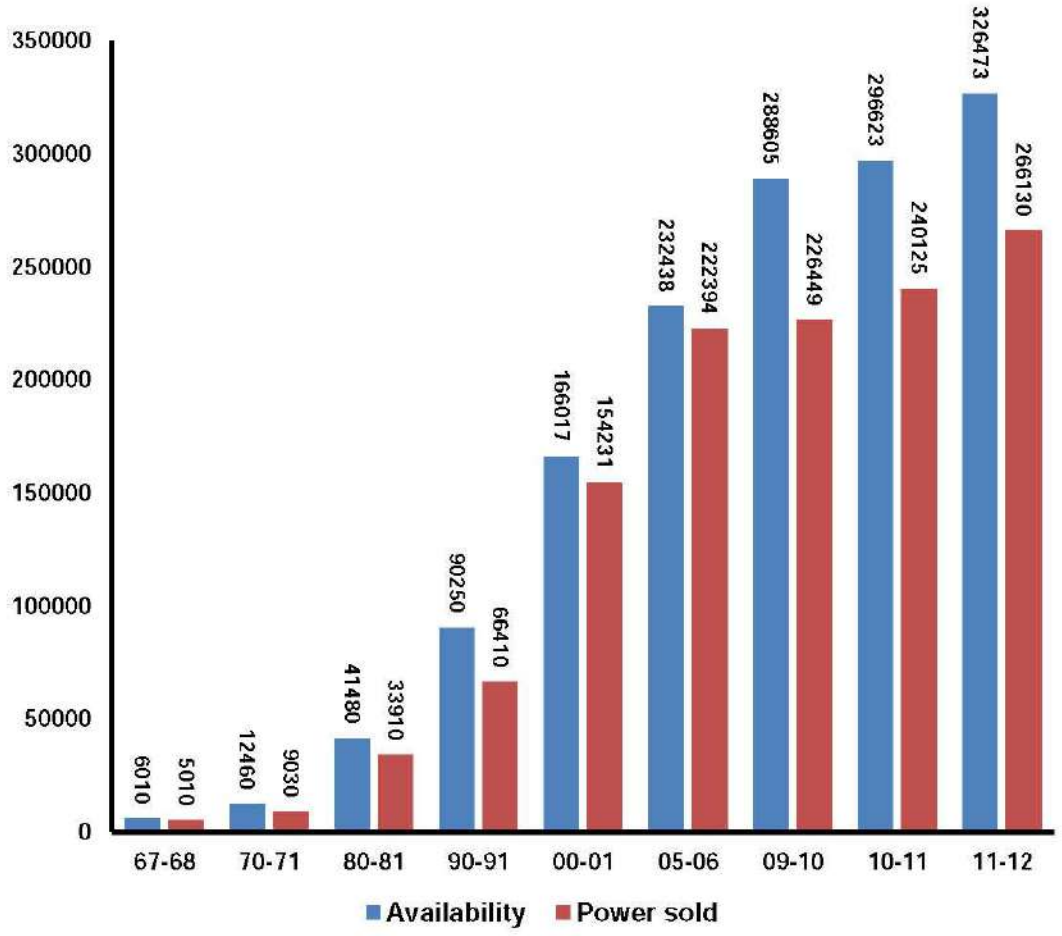

बिजली तथा शक्ति

हरियाणा में एल. टी. और 11 किलोवाट लाईनें

संख्या 20.1 (सर्कट किलोमीटर)

वर्ष/सर्कल	एल. टी. लाईनें	11 किलोवाट लाईनें	ट्रांसफारमरों की संख्या
1	2	3	4
1966-67	9,796	7,089	5,390
1970-71	32,056	22,819	15,236
1975-76	48,731	30,434	22,968
1980-81	66,493	35,939	31,385
1985-86	79,850	40,964	43,601
1990-91	92,831	48,602	68,883
1995-96	1,02,639	53,159	93,356
2000-01	1,05,356	55,607	1,10,855
2005-06	1,13,688	67,499	1,55,404
2010-11	1,03,839	1,13,017	3,47,693
2011-12	1,12,530	1,08,871	3,87,605
हिसार	8,940	11,949	39,789
सिरसा	5,818	8,525	32,457
भिवानी	5,567	9,337	26,770
गुड़गांव	8,911	6,814	15,499
फरीदाबाद	10,183	5,537	16,650
जीन्द	5,922	7,349	24,840
महेन्द्रगढ़	15,675	9,860	30,012
अम्बाला	5,169	4,199	13,816
करनाल	7,473	12,015	29,905
कुरुक्षेत्र	6,907	6,399	34,914
रोहतक	2,672	2,659	12,869
सोनीपत	5,752	5,160	7,497
यमुनानगर	7,401	6,607	19,565
झज्जर	3,857	2,812	6,001
पानीपत	5,438	3,525	61,275
कैथल	6,845	6,124	15,746

प्राप्ति स्थान :— हरियाणा विद्युत प्रसारण निगम लिमिटिड ।

बिजली तथा शक्ति

हरियाणा में बिजली की खपत

संख्या 20.2 (लाख किलोवाट)

वर्ष	प्रयोजन								
	घरेलु	वाणिज्यिक	औद्योगिक	सार्वजनिक प्रकाश	सार्वजनिक जल प्रभाग	कृषि	कार्यालय/वर्कशाप कार्य इत्यादि	भारी मात्रा	कुल खपत
1	2	3	4	5	6	7	8	9	10
1966-67	293.56	191.83	2,692.73	24.59	. .	985.07	. .	155.54	4,343.32
1970-71	582.06	320.67	4,772.72	39.08	. .	2,985.72	9.67	328.79	9,038.71
1975-76	1,179.56	506.92	7,779.11	60.19	172.72	5,945.83	56.30	372.09	16,072.72
1980-81	2,271.96	729.14	12,202.01	73.81	186.04	9,537.71	64.81	491.70	25,557.18
1985-86	4,860.57	1,126.55	12,904.63	150.23	319.99	13,664.94	147.17	749.47	33,923.55
1990-91	11,375.45	1,749.03	17,451.07	234.10	838.33	27,117.77	421.61	1,326.39	60,513.75
1995-96	16,372.31	2,577.25	20,170.13	398.82	1,752.60	39,043.26	763.23	2,444.73	83,522.33
2000-01	21,537.21	4,475.45	20,813.82	314.44	2,414.25	47,559.38	504.10	3,817.51	1,01,436.16
2005-06	29,796.18	8,031.76	38,766.88	446.91	3,416.49	62,547.40	4,434.00	4,786.94	1,52,226.56
2009-10	43,237.75	16,149.51	60,535.82	723.37	5,514.91	89,983.26	5,560.20	6,378.78	2,28,083.60
2010-11	49,896.55	23,875.43	66,817.79	740.47	6,433.35	80,973.40	4,535.15	6,852.60	2,40,124.74
2011-12	54,853.89	28,066.48	74,197.49	925.95	7,177.06	89,844.82	5,191.48	5,873.06	2,66,130.23

प्राप्ति स्थान :— हरियाणा विद्युत प्रसारण निगम लिमिटिड ।

बिजली तथा शक्ति

हरियाणा में संयोजनों की संख्या

संख्या 20.3

वर्ष/सर्कल	घरेलु	वाणिज्यिक	औद्योगिक	सार्वजनिक प्रकाश	कृषि	भारी मात्रा	अन्य	जोड़
1	2	3	4	5	6	7	8	9
1966-67	2,23,903	57,875	9,749	184	20,190	13	. .	3,11,914
1970-71	3,61,746	78,142	17,032	278	86,455	42	. .	5,43,695
1975-76	5,14,251	1,08,748	26,950	437	1,42,685	68	. .	7,93,139
1980-81	7,98,907	1,48,716	42,883	2,073	2,26,469	125	. .	12,19,173
1985-86	12,01,272	1,88,010	54,537	5,989	2,77,327	211	. .	17,27,346
1990-91	18,41,462	2,50,645	67,973	5,726	3,47,803	333	. .	25,13,942
1995-96	23,97,663	3,11,466	76,482	4,872	3,80,181	392	. .	31,71,056
2000-01	27,63,467	3,42,569	70,710	1,374	3,67,718	734	. .	35,46,572
2005-06	31,19,788	3,87,520	70,181	1,011	4,11,454	578	10,128	40,00,660
2010-11	36,84,410	4,62,520	85,501	1,511	5,20,391	1,369	32,220	47,87,922
2011-12	38,49,479	4,79,366	88,821	1,593	5,40,406	1,580	35,420	49,96,665
हिसार	3,93,332	46,460	5,206	118	46,079	62	1,014	4,92,271
सिरसा	1,96,988	25,559	3,249	90	44,461	40	741	2,71,128
भिवानी	2,34,204	21,509	2,666	89	32,541	48	1,129	2,92,186
गुड़गांव	3,32,624	48,118	12,373	261	28,740	1,051	2,341	4,25,508
फरीदाबाद	4,22,691	49,050	22,655	155	18,941	51	20,273	5,33,816
जीन्द	2,00,224	20,910	2,508	33	37,181	32	677	2,61,565
महेन्द्रगढ़	2,74,721	27,039	3,148	24	56,667	28	1,933	3,63,560
अम्बाला	2,71,163	47,086	5,231	186	18,906	71	1,194	3,43,837
करनाल	2,15,357	31,963	3,700	89	67,213	40	928	3,19,290
कुरुक्षेत्र	1,47,723	22,871	2,199	65	39,749	17	784	2,13,408
रोहतक	2,09,465	26,371	2,878	162	4,502	4	463	2,43,845
सोनीपत	2,47,850	21,167	4,857	77	24,943	45	828	2,99,767
झज्जर	1,58,364	11,870	2,985	97	8,290	10	463	1,82,079
यमुनानगर	2,60,751	37,910	6,459	47	38,562	46	1,327	3,45,102
पानीपत	1,54,327	25,854	7,178	56	29,583	27	679	2,17,704
कैथल	1,29,695	15,629	1,529	44	44,048	8	646	1,91,599

प्राप्ति स्थान :— हरियाणा विद्युत प्रसारण निगम लिमिटिड ।

बिजली तथा शक्ति

वर्ष 2011-12 में उपयोग तथा अवधि के अनुसार बिजली के कनैक्शनों के लिये अनिर्णित प्रार्थना-पत्र

संख्या 20.4

अवधि	घरेलू	वाणिज्यिक	औद्योगिक	कृषि	अन्य	जोड़
1	2	3	4	5	6	7
6 माह तक	27,336	3,746	1,825	14,930	1,542	49,379
6 माह से 2 वर्ष तक	21,167	280	513	22,655	388	45,003
2 वर्ष से अधिक	3,372	12	132	7,915	44	11,475
जोड़	**51,875**	**4,038**	**2,470**	**45,500**	**1,974**	**1,05,857**

प्राप्ति स्थान :— हरियाणा विद्युत प्रसारण निगम लिमिटिड ।

बिजली तथा शक्ति

हरियाणा में विद्युतीकृत नलकूपों की संख्या

संख्या 20.5 (वर्ष के अन्त तक)

वर्ष/सर्कल	कृषि निजी	कृषि सरकारी	कृषि लिफ्ट	सार्वजनिक जल प्रदाय तथा नल निकास नलकूल	जोड़
1	2	3	4	5	6
1980-81	2,22,674	2,636	151	1,008	2,26,469
1985-86	2,72,282	3,095	158	1,792	2,77,327
1990-91	3,41,729	2,910	154	3,010	3,47,803
1995-96	3,74,349	1,353	232	4,247	3,80,181
2000-01	3,60,488	753	211	6,264	3,67,716
2005-06	4,11,452	45	134	9,856	4,21,487
2009-10	4,91,807	44	90	15,374	5,07,315
2010-11	5,20,391	-	321	16,047	5,36,759
2011-12	5,40,406	-	327	16,778	5,57,511
हिसार	46,079	-	-	1,012	47,091
सिरसा	44,461	-	2	732	45,195
भिवानी	32,541	-	120	1,009	33,670
गुड़गांव	28,740	-	2	2,339	31,081
फरीदाबाद	18,941	-	6	2,078	21,025
जीन्द	37,181	-	26	635	37,842
महेन्द्रगढ़	56,667	-	75	1,858	58,600
अम्बाला	18,906	-	13	1,133	20,052
करनाल	67,213	-	-	919	68,132
कुरुक्षेत्र	39,749	-	3	781	40,533
रोहतक	4,502	-	22	419	4,943
सोनीपत	24,943	-	12	816	25,771
झज्जर	8,290	-	46	413	8,749
यमुनानगर	38,562	-	-	1,319	39,881
पानीपत	29,583	-	-	672	30,255
कैथल	44,048	-	-	643	44,691

प्राप्ति स्थान :— हरियाणा विद्युत प्रसारण निगम लिमिटिड ।

बिजली तथा शक्ति

बिजली की बेची गई इकाईयां तथा प्रति व्यक्ति खपत

संख्या 20.6

वर्ष	बेची गई इकाईयां *(लाख किलोवाट)	प्रति व्यक्ति बेची गई इकाईयां (किलोवाट)
1	2	3
1966-67	4,343.32	48
1970-71	9,038.71	92
1975-76	16,072.72	147
1980-81	25,557.18	206
1985-86	33,923.55	234
1990-91	60,513.75	371
1995-96	83,522.33	454
2000-01	1,01,436.16	507
2005-06	1,52,226.56	660
2008-09	1,92,902.91	784
2009-10	2,28,083.60	905
2010-11	2,40,124.74	941
2011-12	2,66,130.00	1,029

प्राप्ति स्थान :— हरियाणा विद्युत प्रसारण निगम लिमिटिड।

* प्रभागों पर प्रयुक्त की गई इकाईयां सम्मिलित हैं तथा अनुपयोगिताओं द्वारा पैदा की गई इकाईयां सम्मिलित नहीं हैं।

हरियाणा में लगाई गई उत्पादन क्षमता तथा बिजली की उपलब्धता

विजली तथा शक्ति

हरियाणा में लगाई गई उत्पादन क्षमता तथा बिजली की उपलब्धता

संख्या 20.7

Year	लगाई गई उत्पादन क्षमता (मैगावाट)	कुल उत्पादन क्षमता (मैगावाट)	बिक्री के लिए उपलब्ध बिजली (लाख किलोवाट)	बेची गई बिजली (लाख किलोवाट)
1	2	3	4	5
1967-68	29	343	6010	5010
1970-71	29	486	12460	9030
1980-81	1074	1174	41480	33910
1990-91	1757	2230	90250	66410
2000-01	1780	3125	166017	154231
2001-02	2005	3199	175881	163077
2002-03	2010	3303	192097	180726
2003-04	2010	3409	204989	195534
2004-05	2525	4033	214548	202637
2005-06	2525	4033	232438	222394
2006-07	2525	4051	251253	239228
2007-08	2825	4368	264656	182786
2008-09	2825	4687	272241	192903
2009-10	3561	5202	288605	226449
2010-11	4106	5998	296623	240125
2011-12	4106	6741	326473	266130

प्राप्ति स्थान :— हरियाणा विद्युत प्रसारण निगम लिमिटिड ।

बिजली तथा शक्ति

वर्ष 2010-11 के लिये भारत में लगाई गई प्लांट क्षमता, जनन की गई बिजली और प्रदाय उपक्रमों का अन्तिम उपभोक्ताओं को विक्रय (राज्यवार)

संख्या 20.8

राज्य/संघीय क्षेत्र का नाम	लगाई गई प्लांट-क्षमता (मैगावाट)@	पैदा की गई कुल (10 लाख किलोवाट)@	प्रदाय उपक्रमों का अन्तिम उपभोक्ताओं को विक्रय (10 लाख किलोवाट)	उपभोक्ताओं की संख्या
1	2	3	4	5
अ.उपयोगिताएं				
आंध्र प्रदेश	12,169	58,904	64,011	4,47,40,131
असम	471	1,864	3,460	19,20,173
बिहार	598	732	5,583	34,42,761
छत्तीसगढ़	3,751	27,054	12,205	30,10,348
गुजरात	13,110	62,427	54,013	1,38,94,717
हरियाणा	4,154	19,398	24,015	47,71,777
हिमाचल प्रदेश	1,347	4,821	6,296	19,55,815
झारखण्ड	1,684	5,693	14,667	3,75,572
जम्मू और कश्मीर	1,093	4,275	4,041	12,88,158
केरल	2,458	7,740	14,578	1,01,27,946
मध्य प्रदेश	4,778	19,280	25,329	1,84,59,060
महाराष्ट्र	17,193	72,599	87,532	2,56,74,212
कर्नाटक	10,152	37,844	39,789	1,76,11,587
नागालैंड	31	80	289	1,83,881
उड़ीसा	3,762	9,275	13,099	33,25,951
पंजाब	5,189	28,304	32,155	73,20,690
राजस्थान	6,785	30,548	33,926	95,25,445
तमिलनाडू	12,593	43,683	62,751	2,19,16,041
त्रिपुरा	169	714	569	4,40,213
उत्तराखंड	1,798	7,185	7,250	10,57,232
उत्तर प्रदेश	5,806	26,968	43,742	1,59,58,169
पश्चिमी बंगाल	7,372	34,449	32,609	1,86,76,558
मणिपुर	51	16	271	1,93,661

बिजली तथा शक्ति

वर्ष 2010-11 के लिये भारत में लगाई गई प्लांट क्षमता, जनन की गई बिजली और प्रदाय उपक्रमों का अन्तिम उपभोक्ताओं के विक्रय (राज्यवार)

संख्या 20.8 (समाप्त)

राज्य/संघीय क्षेत्र का नाम	लगाई गई प्लांट-क्षमता (मैगावाट)@	पैदा की गई कुल (10 लाख किलोवाट)@	प्रदाय उपक्रमों का अन्तिम उपभोक्ताओं को विक्रय (10 लाख किलोवाट)	उपभोक्ताओं की संख्या
1	2	3	4	5
मेघालय	189	528	969	2,70,815
सिक्किम	52	132	338	83,750
अरुणाचल प्रदेश	95	223	360	1,74,725
गोआ	78	345	2,780	5,24,332
मिजोराम	88	102	238	1,58,185
दामोदर घाटी निगम	4,433	16,665	—	—
केन्द्रीय सरकार परियोजनाएं	50,759	3,17,833	—	—
दिल्ली	1,309	4,584	21,077	43,39,888
चण्डीगढ़	—	—	1,340	2,21,530
दमन एवं दीव	—	—	1,633	58,599
दादरा नगर हवेली	—	—	3,906	28,21,917
लक्षद्वीप	11	43	30	21,680
पांडीचेरी	33	195	1,931	3,39,476
अंडमान निकोबार द्वीप समूह	65	245	187	99,068
कुल भारत (उपयोगिताए-2010-11)	**1,73,626**	**8,44,748**	**6,16,969**	**23,49,84,063**
कुल भारत (उपयोगिताए-2009-10)	**1,59,398**	**7,99,851**	**5,69,618**	**20,92,19,317**

प्राप्ति स्थान :—केन्द्रीय विद्युत प्राधिकरण, नई दिल्ली।

@ Installed capacity of jointly owned projects have shown divided between the partner States as per their theoritical share.

R — Figures have been repeated due to non furnishing of information by the department.

बिजली तथा शक्ति

भारत में 2010-11 के दौरान राज्यवार प्रति वर्ग किलोमीटर तथा प्रति हजार व्यक्तियों पर लगाई गई प्लांट क्षमता तथा खपत की गई बिजली (उपयोगिताओं+अनुपयोगिताओं के लिए)

संख्या 20.9

राज्य/संघीय क्षेत्र का नाम	लगाई गई क्षमता@		खपत की गई बिजली	
	प्रति 1000 की* आबादी में (किलोवाट)	प्रति वर्ग किलोमीटर (किलोवाट)	प्रति 1000 की* आबादी में (किलोवाट)	प्रति वर्ग किलोमीटर (किलोवाट)
1	2	3	4	5
आंध्र प्रदेश	144.13	44.24	8,56,418	2,62,879
असम	15.49	6.00	1,50,719	58,431
बिहार	6.15	6.35	58,871	60,765
छत्तीसगढ़	155.51	27.75	8,84,010	1,57,721
गुजरात	223.34	66.88	11,93,405	3,57,358
हरियाणा	164.38	93.96	9,96,558	5,69,623
हिमाचल प्रदेश	198.97	24.20	9,46,809	1,15,141
झारखण्ड	53.82	21.13	6,00,916	2,35,888
जम्मू और कश्मीर	93.74	4.92	3,46,882	18,199
केरल	71.31	63.25	4,36,555	3,87,238
मध्य प्रदेश	66.61	15.50	4,14,699	96,501
महाराष्ट्र	153.45	55.87	8,24,559	3,00,220
मणिपुर	20.90	2.28	1,11,107	12,141
कर्नाटक	171.57	52.93	7,30,582	2,25,395
नागालैंड	13.84	1.87	1,28,955	17,422
उड़ीसा	92.66	24.16	7,45,089	1,94,275
पंजाब	188.35	103.04	12,20,941	6,67,930
राजस्थान	100.67	19.83	5,86,591	1,15,522
तमिलनाडू	187.20	96.82	10,17,434	5,26,240
त्रिपुरा	46.94	16.11	1,58,011	54,227
उत्तराखंड	181.98	33.62	7,90,273	1,45,997
उत्तर प्रदेश	29.12	24.10	2,69,751	2,23,197
पश्चिमी बंगाल	82.68	83.06	3,86,732	3,88,519

बिजली तथा शक्ति

भारत में 2010-11 के दौरान राज्यवार प्रति वर्ग किलोमीटर तथा प्रति हजार व्यक्तियों पर लगाई गई प्लांट क्षमता तथा खपत की गई बिजली (उपयोगिताओं+अनुपयोगिताओं के लिए)

संख्या 20.9 (समाप्त)

राज्य/संघीय क्षेत्र का नाम	लगाई गई क्षमता@		खपत की गई बिजली	
	प्रति 1,000 की* आबादी में (किलोवाट)	प्रति वर्ग किलोमीटर (किलोवाट)	प्रति 1,000 की* आबादी में (किलोवाट)	प्रति वर्ग किलोमीटर (किलोवाट)
1	2	3	4	5
मेघालय	72.41	8.43	4,14,674	48,252
सिक्किम	85.25	7.32	5,53,475	47,552
अरुणाचल प्रदेश	77.24	1.13	2,92,683	4,299
गोआ	44.57	21.08	16,40,514	7,75,919
मिजोराम	88.00	4.17	2,37,560	11,269
दिल्ली	71.80	884.46	11,56,196	1,42,41,519
चण्डीगढ़	—	—	9,54,108	1,22,29,935
दमन एवं दीव	—	—	60,51,963	1,48,54,818
दादरा नगर हवेली	—	—	1,11,94,657	79,96,184
लक्षद्वीप	137.50	366.67	3,69,250	9,84,667
पांडीचेरी	24.09	68.75	15,28,489	43,62,563
अंडमान निकोबार द्वीप समूह	132.65	7.88	3,81,633	22,667
कुल भारत (2010-11)	99.85	36.03	6,01,166	2,16,918
कुल भारत (2009-10)	92.39	32.89	5,62,266	2,00,176

प्राप्ति स्थान :—केन्द्रीय विद्युत प्राधिकरण, नई दिल्ली।

@ Installed capacity of jointly owned projects have been shown divided between the partner states as per their the oritical share.

* Installed capacity per 1000 population have been worked out on the basis of mid financial year estimates of population.

भारत में बिजली की प्रति व्यक्ति वार्षिक खपत (राज्यवार)

बिजली तथा शक्ति

वर्ष 2010-11 के दौरान भारत में बिजली की प्रति व्यक्ति वार्षिक खपत (राज्यवार)

संख्या 20.10 (किलोवाट में)

राज्य/संघीय क्षेत्र का नाम	घरेलु	वाणिज्यिक	औद्योगिक बिजली	सार्वजनिक प्रकाश
1	2	3	4	5
आंध्र प्रदेश	172.20	56.54	244.13	17.47
असम	43.87	17.62	37.03	0.28
बिहार	21.95	5.04	18.39	0.34
छत्तीसगढ़	117.74	20.77	223.71	3.03
दिल्ली	544.82	328.51	163.59	19.29
गुजरात	159.70	74.67	420.26	4.52
हरियाणा	197.65	97.05	264.46	2.94
हिमाचल प्रदेश	189.36	52.66	568.65	1.85
जम्मू और कश्मीर	107.71	29.94	70.03	2.49
झारखंड	76.35	10.26	338.64	4.25
केरल	201.46	80.26	116.61	7.79
मध्य प्रदेश	78.83	23.73	87.81	3.24
महाराष्ट्र	175.00	103.96	307.72	7.57
मणीपुर	62.30	9.32	5.52	2.21
कर्नाटक	136.09	80.69	180.26	13.06
नागालैंड	83.03	14.81	6.23	0.95
उडीसा	88.42	26.08	168.26	1.43
पंजाब	287.30	86.41	388.38	4.70
राजस्थान	97.67	28.03	137.83	3.77
तमिलनाडू	240.73	96.54	349.28	7.98
त्रिपुरा	80.78	15.06	8.54	7.81
उत्तराखंड	150.29	94.48	424.87	5.45
उत्तर प्रदेश	85.87	23.78	59.29	3.18
पश्चिम बंगाल	99.84	47.74	172.74	3.79
मेघालय	115.51	24.25	185.42	0.51
सिक्किम	172.79	75.08	243.18	3.41
अरुणाचल प्रदेश	96.36	23.81	33.34	11.50
गोवा	377.14	114.29	912.01	24.00
दमन एवं दीव	230.74	108.52	5,677.04	16.30
मिजोरम	174.40	14.65	1.88	7.04
चण्डीगढ़	362.28	293.54	213.88	11.13
दादरा नगर हवेली	154.29	60.00	10,902.86	8.57
लक्षद्वीप	254.13	80.25	19.50	15.38
पांडीचेरी	333.35	97.29	867.38	10.98
अंडमान निकोबार द्वीप समूह	184.08	103.18	17.61	18.67
कुल भारत (2010-11)	130.93	53.88	189.70	5.67
कुल भारत (2009-10)	121.20	50.39	178.77	5.29

नोट : जोड़ पूर्णाकन करने के कारण भिन्न हो सकते हैं।

बिजली तथा शक्ति

वर्ष 2010-11 के दौरान भारत में बिजली की प्रति व्यक्ति वार्षिक खपत (राज्यवार)

संख्या 20.10 (किलोवाट में)

राज्य/संघीय क्षेत्र का नाम	ट्रैक्शन	कृषि	सार्वजनिक जल प्रभाग तथा सिवरेज पम्पिंग	विविध	कुल उपयोगिताएं
1	6	7	8	9	10
आंध्र प्रदेश	18.58	222.65	8.26	18.32	758.15
असम	—	0.84	1.77	12.37	113.78
बिहार	4.71	4.00	—	3.02	57.45
छत्तीसगढ़	32.67	80.43	5.47	22.18	506.00
दिल्ली	25.55	1.95	19.00	53.44	1156.15
गुजरात	11.61	227.23	21.45	0.72	920.16
हरियाणा	21.19	328.28	25.52	13.25	950.34
हिमाचल प्रदेश	—	5.19	60.55	51.75	930.01
जम्मू और कश्मीर	—	16.99	50.26	69.15	346.57
झारखंड	34.52	2.24	2.49	—	468.75
केरल	4.54	6.98	2.34	2.95	422.93
मध्य प्रदेश	22.50	94.94	10.48	31.59	353.12
महाराष्ट्र	19.53	149.18	17.27	1.04	781.27
मणीपुर	—	0.20	7.22	24.33	111.10
कर्नाटक	1.76	229.11	28.08	3.41	672.46
नागालैंड	—	—	0.65	23.28	128.95
उडीसा	19.64	4.34	2.47	11.99	322.63
पंजाब	5.16	361.43	13.00	20.78	1167.16
राजस्थान	4.89	196.38	20.51	14.29	503.37
तमिलनाडू	7.21	187.79	15.69	27.60	932.82
त्रिपुरा	—	10.43	13.36	5.16	141.14
उत्तराखंड	0.79	29.95	27.97	—	733.80
उत्तर प्रदेश	3.40	38.57	5.09	0.25	219.43
पश्चिम बंगाल	13.74	20.23	6.23	1.44	365.75
मेघालय	—	0.14	12.94	32.48	371.25
सिक्किम	—	—	—	59.02	553.48
अरुणाचल प्रदेश	—	—	5.96	68.79	239.76
गोआ	10.95	11.43	66.86	72.00	1588.68
दमन एवं दीव	—	9.63	3.33	2.41	6047.97
मिजोरम	—	0.12	27.29	12.18	237.56
चण्डीगढ़	—	0.78	—	68.47	950.08
दादरा नगर हवेली	—	5.71	28.57	—	11160.00
लक्षद्वीप	—	—	—	—	369.26
पांडीचेरी	—	54.14	22.30	23.81	1409.25
अंडमान निकोबार द्वीप समूह	—	1.69	—	56.39	381.62
कुल भारत (2010-11)	11.23	106.55	11.53	10.65	520.14
कुल भारत (2009-10)	10.59	102.10	10.73	7.66	486.73

प्राप्ति स्थान :—केन्द्रीय विद्युत प्राधिकरण, नई दिल्ली ।

बिजली तथा शक्ति

31-3-11 को राज्यवार बिजली दिये गांवों की संख्या

संख्या 20.11

राज्य का नाम	गांवो की कुल संख्या	बिजली दिए गए गांवो की संख्या	बिजली दिए गए गांवो की प्रतिशतता
1	2	3	4
आंध्र प्रदेश	26613	26613	100.0
अरुणाचल प्रदेश	3863	2256	58.4
असम	25124	22845	90.9
बिहार	39015	30237	77.5
छत्तीसगढ़	19744	19177	97.1
दिल्ली	158	158	100.0
गोवा	347	347	100.0
गुजरात	18066	18029	99.8
हरियाणा	6764	6764	100.0
हिमाचल प्रदेश	17495	17412	99.5
झारखण्ड	29354	25966	88.5
जम्मू और कश्मीर	6417	6304	98.2
कर्नाटक	27481	27466	99.9
केरल	1364	1364	100.0
मध्य प्रदेश	52117	50605	97.1
महाराष्ट्र	41095	41000	99.8
मणिपुर	2315	1997	86.3
मेघालय	5782	3842	66.4
मिजोरम	707	623	88.1
नागालैंड	1278	866	67.8
उड़ीसा	47529	36349	76.5
पंजाब	12278	12278	100.0
राजस्थान	39753	37785	95.0
सिक्किम	450	425	94.4
तमिलनाडू	15400	15400	100.0
त्रिपुरा	858	569	66.3
उत्तराखंड	15761	15593	98.9
उत्तर प्रदेश	97942	86450	88.3
पश्चिमी बंगाल	37945	37762	99.5
चण्डीगढ़	23	23	100.0
दमन एवं दीव	23	23	100.0
दादरा नगर हवेली	70	70	100.0
पांडीचेरी	92	92	100.0
लक्षद्वीप	8	8	100.0
अंडेमान निकोबार द्वीप समूह	501	336	67.1
कुल भारत (2010-11)	593732	547034	92.1
कुल भारत (2009-10)	593732	497950	83.9

प्राप्ति स्थान :—केन्द्रीय विद्युत प्राधिकरण, नई दिल्ली।

खण्ड XXI
परिवहन आंकड़े

इस अध्याय में दी गई सूचना सड़क परिवहन, सड़क विकास तथा रेलवे से संबंधित है। हरियाणा राज्य के सड़क परिवहन सम्बन्धी आंकड़े हरियाणा राज्य के परिवहन विभाग, पुलिस (गुप्तचर विभाग), भूतल परिवहन मंत्रालय (परिवहन अनुसंधान प्रभाग), प्रमुख अभियन्ता, लोक निर्माण विभाग, भवन तथा सड़कें, हरियाणा एवं उत्तर रेलवे, नई दिल्ली से इकट्ठे किए गए हैं।

भारत में रेलवे पद्धति विभिन्न क्षेत्रों में विभाजित है, जिसे आगे फिर मण्डलों में विभक्त किया गया है। विभाजन राज्य क्षेत्रों के साथ समसीम नहीं है। पंजाब राज्य के पुनर्गठन पर लगभग 1220 किलोमीटर रेल पटरी हरियाणा राज्य के हिस्से में आई, जबकि भूतपूर्व पंजाब राज्य में रेल पटरी की कुल लम्बाई 3312 किलोमीटर थी। रेलवे प्रशासन रेल आंकड़े स्टेशन के अनुसार अथवा अनुभागानुसार न तैयार कर मण्डलानुसार तैयार करता है। अत: उन्होंने बुक किया सामान और यात्रियों की संख्या एवं उन से प्राप्त होने वाले अनुभागानुसार लाभ पर आधार सामग्री सप्लाई करने में असमर्थता प्रकट की है। इसलिए इस अनुभाग में पूर्णरुप से सामग्री देहली, अम्बाला तथा फिरोजपुर मण्डलों के लिए प्रस्तुत की गई है। इस तरह यह आधार सामग्री, हरियाणा में रेल कार्य प्रणाली के बारे में स्पष्ट चित्र प्रस्तुत नहीं करेगी।

सारणी 21.1 में हरियाणा राज्य में (जिलावार) पंजीकृत विभिन्न प्रकार की गाड़ियों की संख्या दी गई है।

सारणी 21.2 में हरियाणा में (जिलाबार) सड़क पर चल रही गड़ियों की संख्या दिखलाई गई है।

सारणी 21.3 में जिलाबार हरियाणा में हुई सड़क दुर्घटनाएं दिखलाई गई है।

सारणी 21.4 में हरियाणा में (जिलावार) गाड़ी चलाने के व्यावसायिक लाइसेंसों और अव्यवसायिक लाइसेंसों की संख्या की दी गई है।

सारणी 21.5 में हरियाणा परिवहन (वाणिज्य शाखा) सम्बन्धी आंकड़े प्रस्तुत किए हैं।

सारणी 21.6 में भारत के विभिन्न राज्यों में सड़कों पर चल रही विभिन्न प्रकार की गाड़ियों की संख्या के विषय में तुलनात्मक स्थिति दर्शाई गई है।

सारणी 21.7 में भारत के विभिन्न राज्यों में मोटर गाड़ियों की संख्या, जनसंख्या तथा प्रति लाख की आबादी के हिसाब से गाड़ियों की संख्या दर्शाई गई है।

सारणी 21.8 में हरियाणा में कच्ची और पक्की सड़कों की जिलावार लम्बाई दी गई है।

सारणी 21.9 और 21.10 हरियाणा में लोक निर्माण विभाग और स्थानीय निकायों द्वारा अनुरक्षित सड़कों की किस्मों तथा उनकी जिलावार लम्बाई के संबंध में सूचना दी गई है।

सारणी 21.11 में हरियाणा में सतही सड़कों की लम्बाई दी गई है।

सारणी 21.12 तथा 21.13 में पक्की सड़कों से जुड़े गांवों की संख्या तथा उनकी प्रतिशतता दी गई है।

सारणी 21.14 तथा 21.15 में भारत में (राज्यवार) क्रमश: कुल मुख्य मार्गों तथा पक्की सतही सड़कों की लम्बाई दी गई है।

सारणी 21.16 में राज्यवार प्रति 100 वर्ग किलोमीटर क्षेत्र और प्रति लाख आबादी पर सड़कों की लम्बाई दिखाई गई है।

सारणी 21.17 में रेलवे का मार्ग किलोमीटरों में दिखाया गया है। मार्ग की किलोमीटरों के गणना के लिए दुगनी अथवा तिगुनी लाईनें केवल एक बार गिनी गई है।

सारणी 21.18 में बड़ी लाईन पर महत्वपूर्ण पदार्थो से लदे डिब्बों की संख्या दी गई है।

परिवहन आंकड़े

हरियाणा में (जिलावार) पंजीकृत विभिन्न प्रकार की मोटर गाड़ियों की संख्या

संख्या 21.1

वर्ष/जिला	कारें	जीपें	ट्रक	टैक्सियां	ट्रैक्टर	बसें	मोटर साईकलें / स्कूटर / आटो—साईकलें	आटो-रिक्शा	विविध	जोड़
1	2	3	4	5	6	7	8	9	10	11
1966*	206	122	309	2	661	156	971	93	44	2,564
1970-71	544	338	1,120	7	2,708	208	2,569	270	23	7,787
1975-76	487	185	1,003	13	3,419	199	4,559	112	1,139	11,116
1980-81	440	302	2,206	15	8,650	227	10,037	171	2,868	24,916
1985-86	2,028	579	1,500	—	15,580	327	21,141	1,112	3,804	46,071
1990-91	3,635	1,244	5,212	—	15,153	48	52,728	1,832	3,628	83,480
1995-96	8,866	3,955	7,548	114	16,705	699	73,687	1,376	8,412	1,21,362
2000-01	28,324	7,289	11,304	2,689	20,989	1,022	1,26,173	2,315	7,008	2,07,113
2005-06	61,593	3,227	10,711	1,004	16,720	3,191	2,29,739	5,468	13,965	3,45,618
2008-09	80,698	4,944	13,101	1,423	21,510	4,744	2,68,819	8,574	10,426	4,23,238
2009-10	96,669	4,493	12,288	1,115	25,970	3,533	2,99,458	10,028	14,701	4,68,255
2010-11	1,22,244	4,894	17,700	4,686	25,797	2,888	3,44,788	10,353	22,544	5,55,894
अम्बाला	5,658	18	—	48	818	102	21,614	460	368	29,086
पंचकूला	5,185	52	802	238	301	33	10,147	537	240	17,535
यमुनानगर	3,242	—	631	31	1,059	116	17,235	367	353	23,034
कुरुक्षेत्र	3,375	8	136	32	965	124	15,689	252	407	20,988
कैथल	2,169	—	172	5	1,231	135	13,247	232	313	17,504
करनाल	5,400	84	551	133	1,450	129	22,158	446	2,461	32,812
पानीपत	3,088	240	289	114	2,554	152	16,500	299	523	23,759
सोनीपत	4,844	270	747	122	2,023	68	18,564	601	710	27,949
रोहतक	3,886	27	520	—	1,178	—	14,892	746	575	21,824
झज्जर	3,244	24	1,036	136	1,712	109	11,768	294	489	18,812
फरीदाबाद	21,865	—	3,272	225	600	196	39,530	1,633	1,313	68,634
पलवल	2,263	95	302	101	944	120	12,384	504	215	16,928
गुड़गांव	36,989	2,514	5,877	2,577	1,111	797	34,905	1,837	9,552	96,159
मेवात	1,119	—	1,094	65	656	62	8,487	—	1,263	12,746
रिवाड़ी	3,049	—	454	163	1,339	137	19,257	245	555	25,199
महेन्द्रगढ़	1,202	523	241	490	997	124	11,609	156	386	15,728
भिवानी	3,081	530	735	52	2,302	99	15,537	577	912	23,825
जीन्द	2,335	66	309	29	1,038	79	12,098	455	422	16,831
हिसार	776	55	278	107	559	90	5,132	531	816	8,344
फतेहाबाद	1,809	254	119	17	1,344	51	9,864	71	353	13,882
सिरसा	2,805	134	135	1	1,616	165	14,171	110	318	19,455
परिवहन आयुक्त कार्यालय	4,860	—	—	—	—	—	—	—	—	4,860

* सूचना कैलण्डर वर्ष से सम्बन्धित है।

प्राप्ति स्थान :—राज्य परिवहन आयुक्त, हरियाणा।

परिवहन आंकड़े

हरियाणा में चल रही विभिन्न प्रकार की गाड़ियों की संख्या

संख्या 21.2

वर्ष/जिला	आटोसाईकलें/ मोटर साईकलें/ स्कूटर	आटो रिक्शा	जीपें	प्राइवेट मोटर कारें	टैक्सियां	अन्य सार्वजनिक सेवा गाड़ियां	माल गाड़ियां	ट्रैक्टर	विविध	जोड़
1	2	3	4	5	6	7	8	9	10	11
1966*	2,863	831	524	1,344	212	948	3,304	4,015	224	14,265
1970-71	7,964	981	1,028	2,210	38	1,220	5,735	9,399	157	28,732
1975-76	18,376	275	1,917	4,693	145	2,268	9,046	13,377	1,428	51,525
1980-81	48,814	527	2,317	5,890	228	3,760	13,667	35,160	12,419	1,22,782
1985-86	1,22,496	2,224	3,578	8,566	386	4,978	25,238	70,398	610	2,38,474
1990-91	3,10,184	6,562	8,383	21,600	271	9,829	41,671	1,11,390	23,076	5,32,966
1995-96	6,13,117	12,180	26,125	63,038	500	9,732	67,084	2,05,864	67,507	10,65,147
2000-01	11,01,101	26,396	79,888	1,90,909	4,775	8,168	1,39,342	3,41,202	31,323	19,23,104
2005-06	18,81,174	45,858	95,450	3,73,659	16,344	19,986	2,50,540	3,82,581	21,434	30,87,026
2008-09	24,63,672	64,111	1,08,885	5,41,380	13,876	26,922	3,11,550	4,30,365	13,030	39,73,791
2009-10	37,86,795	83,745	1,15,852	7,20,441	15,081	33,520	3,52,532	4,90,828	4,408	56,03,202
2010-11	33,70,426	94,770	1,13,384	8,55,596	19,978	35,646	3,89,546	4,87,321	10,336	53,77,003
अम्बाला	2,17,354	6,420	8,486	52,962	689	1,328	34,063	15,115	231	3,36,648
पंचकूला	1,08,399	3,489	3,994	41,912	861	1,236	7,167	4,028	—	1,71,086
यमुनानगर	1,88,440	2,732	—	36,663	394	702	11,014	11,371	3	2,51,319
कुरुक्षेत्र	1,45,168	2,520	2,371	25,623	136	794	2,959	34,508	149	2,14,228
कैथल	1,12,394	1,123	3,972	11,643	45	864	1,944	29,613	360	1,61,958
करनाल	2,88,822	7,106	4,578	36,738	362	1,019	13,217	51,954	7,070	4,10,866
पानीपत	1,50,212	4,457	5,776	44,575	368	797	5,333	26,431	—	2,37,949
सोनीपत	1,89,560	3,648	270	38,265	618	515	8,288	12,035	5	2,53,204
रोहतक	1,29,580	9,780	9,503	21,733	1,333	1,544	26,569	23,926	—	2,23,968
झज्जर	78,406	4,262	2,385	13,368	770	432	18,655	39,174	—	1,57,452
फरीदाबाद	4, 27,360	19,362	1,644	1,60,613	6,790	3,693	1,31,661	4,616	229	7,55,968
पलवल	23,765	504	215	3,634	92	120	517	2,120	—	30,967
गुड़गांव	3,25,282	17,084	25,445	2,06,122	3,761	16,196	73,862	16,499	235	6,84,486
मेवात	53,161	1,409	95	4,152	101	285	5,366	7,134	23	71,726
रिवाड़ी	1,42,996	1,720	1,368	13,529	829	1,428	16,782	10,024	260	1,88,936
महेन्द्रगढ़	1,02,907	354	2,844	10,654	1,510	434	3,412	15,001	6	1,37,122
भिवानी	1,08,245	1,832	7,041	19,761	185	602	5,502	30,986	1,470	1,75,624
जीन्द	1,09,424	2,761	2,297	13,365	803	771	5,487	37,767	—	1,72,675
हिसार	2,20,039	3,100	12,648	19,841	230	1,562	12,060	41,539	—	3,11,019
फतेहाबाद	90,169	703	4,140	9,978	64	347	3,052	31,061	295	1,39,809
सिरसा	1,54,149	404	14,312	24,608	37	977	2,636	42,419	—	2,39,542
परिवहन आयुक्त कार्यालय	4,594	—	—	45,857	—	—	—	—	—	50,451

* सूचना कैलण्डर वर्ष से सम्बन्धित है।

प्राप्ति स्थान :- राज्य परिवहन आयुक्त, हरियाणा।

परिवहन आंकड़े

हरियाणा में सड़क दुर्घटनाएं

संख्या 21.3 (31 दिसम्बर को)

वर्ष/जिला	दुर्घटनाओं की संख्या	दुर्घटनाग्रस्त गाड़ियां	मृत व्यक्ति	घायल व्यक्ति
1	2	3	4	5
1966	335	339	140	241
1970	660	723	257	549
1975	759	934	354	827
1980	1,552	1,581	594	1,649
1985	2,676	2,909	968	3,321
1990	4,707	5,309	2,118	5,448
1995	6,677	7,021	2,574	6,808
2000	8,392	9,192	2,974	8,562
2005	9,520	10,198	3,419	8,975
2009	11,258	14,245	4,617	10,332
2010	10,934	12,301	4,724	9,891
2011	10,624	12,264	4,561	9,528
2012	10,624	12,264	4,561	9,528
अम्बाला	588	588	256	430
पंचकूला	253	264	116	244
यमुनानगर	418	418	181	468
कुरुक्षेत्र	459	465	208	421
कैथल	319	515	141	295
करनाल	598	598	246	601
पानीपत	520	520	257	432
सोनीपत	701	701	291	727
रोहतक	407	633	190	380
झज्जर	460	893	272	310
फरीदाबाद	734	734	249	595
पलवल	535	541	252	398
गुड़गांव	971	1,561	462	754
मेवात	464	499	135	340
रिवाड़ी	629	630	221	685
महेन्द्रगढ़	477	482	186	539
भिवानी	528	528	194	549
जीन्द	370	370	168	295
हिसार	627	631	271	525
फतेहाबाद	213	340	99	280
सिरसा	284	284	149	258
जी. आर. पी.	69	69	17	2

प्राप्ति स्थान :—उप—महानिरीक्षक, पुलिस (गुप्तचर विभाग), हरियाणा।

परिवहन आंकड़े

हरियाणा में (जिलावार) गाड़ी चलाने के लाइसेंसों की संख्या

संख्या 21.4

वर्ष/जिला	व्यावसायिक			अव्यावसायिक		
	जारी किए गये	नवीकृत	जोड़	जारी किए गये	नवीकृत	जोड़
1	2	3	4	5	6	7
1966-67	2,367	3,792	6,159	776	318	1,094
1970-71	8,922	9,322	18,244*	. .	. .	. .
1975-76	2,865	8,924	11,789	10,944	13,286	24,230
1980-81	7,005	12,800	19,805	21,931	19,476	41,407
1985-86	7,421	14,986	22,407	43,139	36,630	79,769
1990-91	16,987	41,778	58,765	33,907	91,622	1,25,529
1995-96	20,256	27,222	47,478	93,589	67,981	1,61,570
1999-00	3,188	11,637	14,825	2,15,879	1,00,071	3,15,950
2000-01	4,614	18,346	22,960	2,08,111	93,559	3,01,670
अम्बाला	—	—	—	7,506	6,587	14,093
पंचकूला	—	—	—	8,134	2,149	10,283
यमुनानगर	—	—	—	14,973	6,838	21,811
कुरुक्षेत्र	—	—	—	9,207	3,300	12,507
कैथल	—	—	—	4,055	3,016	7,071
करनाल	—	—	—	10,238	3,275	13,513
पानीपत	—	—	—	8,459	3,562	12,021
सोनीपत	—	—	—	18,457	1,290	19,747
रोहतक	—	—	—	8,795	3,700	12,495
झज्जर	—	—	—	8,751	2,650	11,401
फरीदाबाद	—	—	—	30,264	6,811	37,075
गुड़गांव	—	—	—	21,980	10,222	32,202
रिवाड़ी	—	—	—	2,561	1,307	3,868
महेन्द्रगढ़	—	—	—	4,160	5,652	9,812
भिवानी	—	—	—	11,192	6,422	17,614
जीन्द	—	—	—	5,737	6,192	11,929
हिसार	—	—	—	15,172	8,417	23,589
फतेहाबाद	—	—	—	2,962	4,965	7,927
सिरसा	—	—	—	15,508	7,204	22,712
क्षेत्रीय परिवहन प्राधिकरण	4,614	18,346	22,960	—	—	—

नोट :— सिखलाई वाले लाईसेंस शामिल नहीं हैं।

प्राप्ति स्थान :—राज्य परिवहन आयुक्त, हरियाणा।

* अव्यवसायिक लाईसेंस भी शामिल हैं।

हरियाणा परिवहन की प्रगति (वाणिज्य शाखा)

परिवहन

2011-12(अ) के दौरान हरियाणा परिवहन (वाणिज्य शाखा) की प्रगति

संख्या 21.5

विवरण	हरियाणा परिवहन फरीदाबाद	हरियाणा परिवहन अम्बाला	हरियाणा परिवहन गुड़गांव	हरियाणा परिवहन चण्डीगढ़	हरियाणा परिवहन रोहतक
1	2	3	4	5	6
(क) भौतिक उपलब्धियां:—					
1. कुल बेड़ा	308	209	206	218	174
2. कुल किलोमीटर (लाख)	197.78	237.73	174.59	254.43	182.74
3. इफैक्टिव किलोमीटर (लाख)	195.34	233.07	171.14	241.58	189.91
4. किलोमाटर पर लीटर	4.49	5.00	4.90	4.50	4.62
5. ब्रेक डाऊन	184	163	152	137	233
6. ब्रेक डाऊन प्रति 10000 किलोमीटर	0.09	0.07	0.09	0.05	0.13
7. दुर्घटनाए (संख्या)	11	18	4	10	2
8. कुल कर्मचारी (संख्या)	1074	918	962	1022	915
9. प्रतिदिन किलोमीटर इफैक्टिव	53372	63681	46758	66005	49155
10. प्रतिदिन कुल ढोए	54038	64954	47702	69518	49930
11. प्रतिदिन यात्री ढोए	39123	105205	20250	197240	49155
(ख) वित्तीय उपलब्धियां:—					
12. कुल प्राप्तियां (लाख `)	4576.85	5772.39	4619.94	6728.42	3898.78
13. कुल खर्च (लाख `)	6041.12	6372.15	5247.18	7567.35	5191.66
14. कुल प्रति किलोमीटर प्राप्तियां (पैसे)	2343	2477	2700	2785	2167
15. कुल प्रति किलोमीटर खर्च (पैसे)	3093	2734	3066	3132	2886
16. कुल लाभ (लाख `)	-1464.27	-599.76	-627.24	-838.93	-1292.97
17. प्रति किलोमीटर पर लाभ (पैसे)	-750	-257	-367	-347	-719
18. व्याज देय (लाख `)	179.00	160.95	162.00	170.00	160.00
19. कुल वापिसी (लाख `)	**-1285.27**	**-438.81**	**-465.24**	**-668.93**	**-1132.97**

(अ) अनन्तिम।

परिवहन

2011-12(अ) के दौरान हरियाणा परिवहन (वाणिज्य शाखा) की प्रगति

संख्या 21.5 (जारी)

विवरण	हरियाणा परिवहन करनाल	हरियाणा परिवहन हिसार	हरियाणा परिवहन रिवाड़ी	हरियाणा परिवहन जीन्द	हरियाणा परिवहन भिवानी
1	7	8	9	10	11
(क) भौतिक उपलब्धियां:—					
1. कुल बेड़ा	164	198	132	162	143
2. कुल किलोमीटर (लाख)	209.67	244.13	148.92	199.53	159.83
3. इफैक्टिव किलोमीटर (लाख)	205.58	241.85	147.74	194.66	157.85
4. किलोमाटर पर लीटर	4.93	4.96	4.81	4.90	4.81
5. ब्रेक डाऊन	123	213	105	95	239
6. ब्रेक डाऊन प्रति 10000 किलोमीटर	0.06	0.09	0.07	0.05	0.05
7. दुर्घटनाए (संख्या)	18	16	14	17	11
8. कुल कर्मचारी (संख्या)	781	1040	629	872	662
9. प्रतिदिन किलोमीटर इफैक्टिव	56170	66079	40366	53187	43127
10. प्रतिदिन कुल ढोए	57288	66703	40689	54515	43671
11. प्रतिदिन यात्री ढोए	39169	30101	51680	89600	43305
(ख) वित्तीय उपलब्धियां:—					
12. कुल प्राप्तियां (लाख `)	4692.05	4994.11	3265.80	4195.71	3073.64
13. कुल खर्च (लाख `)	5719.34	6914.34	4188.52	5512.31	4535.50
14. कुल प्रति किलोमीटर प्राप्तियां (पैसे)	2282	2065	2211	2155	1947
15. कुल प्रति किलोमीटर खर्च (पैसे)	2782	2859	2835	2832	2873
16. कुल लाभ (लाख `)	-1027.29	-1920.23	-922.72	-1316.60	-1461.85
17. प्रति किलोमीटर पर लाभ (पैसे)	-500	-794	-625	-676	-926
18. व्याज देय (लाख `)	150.00	170.00	135.00	132.00	90.30
19. कुल वापिसी (लाख `)	**-877.29**	**-1750.23**	**-787.72**	**-1184.60**	**-1371.55**

(अ) अनन्तिम ।

परिवहन

2011-12 (अ) के दौरान हरियाणा परिवहन (वाणिज्य शाखा) की प्रगति

संख्या 21.5 (जारी)

विवरण	हरियाणा परिवहन कैथल	हरियाणा परिवहन सिरसा	हरियाणा परिवहन सोनीपत	हरियाणा परिवहन यमुनानगर	हरियाणा परिवहन दिल्ली	हरियाणा परिवहन फतेहाबाद
1	12	13	14	15	16	17
(क) भौतिक उपलब्धियां:—						
1. कुल बेड़ा	154	141	205	158	121	154
2. कुल किलोमीटर (लाख)	192.79	192.27	233.47	176.40	145.64	187.45
3. इफैक्टिव किलोमीटर (लाख)	190.05	189.09	231.57	174.16	140.83	185.54
4. किलोमाटर पर लीटर	5.14	4.90	4.78	4.63	4.65	4.83
5. ब्रेक डाऊन	202	244	226	223	135	179
6. ब्रेक डाऊन प्रति 10000 किलोमीटर	0.10	0.13	0.10	0.13	0.09	0.10
7. दुर्घटनाए (संख्या)	19	14	11	10	12	18
8. कुल कर्मचारी (संख्या)	732	702	976	713	597	761
9. प्रतिदिन किलोमीटर इफैक्टिव	51926	51665	63270	47585	38478	50693
10. प्रतिदिन कुल ढोए	52676	52534	63788	48196	39793	51214
11. प्रतिदिन यात्री ढोए	66404	37054	76158	67434	5968	33215
(ख) वित्तीय उपलब्धियां:—						
12. कुल प्राप्तियां (लाख `)	4246.38	3982.18	5312.57	4270.01	3384.99	3513.57
13. कुल खर्च (लाख `)	4883.03	4993.43	6685.05	5075.83	4217.90	4984.74
14. कुल प्रति किलोमीटर प्राप्तियां (पैसे)	2234	2106	2294	2452	2404	1894
15. कुल प्रति किलोमीटर खर्च (पैसे)	2569	2641	2887	2914	2995	2687
16. कुल लाभ (लाख `)	-636.65	-1011.25	-1372.48	-805.82	-832.91	-1471.17
17. प्रति किलोमीटर पर लाभ (पैसे)	-335	-535	-593	-463	-591	-793
18. व्याज देय (लाख `)	160.00	135.00	174.00	138.00	120.00	135.00
19. कुल वापिसी (लाख `)	**-476.65**	**-876.25**	**-1198.48**	**-667.82**	**-712.91**	**-1336.17**

(अ) अनन्तिम।

परिवहन

2011-12(अ) के दौरान हरियाणा परिवहन (वाणिज्य शाखा) की प्रगति

संख्या 21.5 (समाप्त)

विवरण	हरियाणा परिवहन कुरुक्षेत्र	हरियाणा परिवहन झज्जर	हरियाणा परिवहन पानीपत	हरियाणा परिवहन नारनौल		आई. एस. बी. टी. + एच. आर. ई. सी. + एच. एस. आर. के. एन. एल.	जोड़
1	18	19	20	21	22	23	24
(क) भौतिक उपलब्धियां:—							
1. कुल बेड़ा	167	135	118	116	107	—	**3490**
2. कुल किलोमीटर (लाख)	226.14	121.05	141.79	131.33	80.54	—	**3838.23**
3. इफैक्टिव किलोमीटर (लाख)	220.78	119.81	37.84	129.92	80.06	—	**3768.36**
4. किलोमाटर पर लीटर	5.01	4.76	4.92	4.86	4.66	—	**4.82**
5. ब्रेक डाऊन	135	164	179	123	93	—	**3547**
6. ब्रेक डाऊन प्रति 10000 किलोमीटर	0.06	0.14	0.13	0.09	0.12	—	**0.09**
7. दुर्घटनाए (संख्या)	12	11	8	5	18	—	**259**
8. कुल कर्मचारी (संख्या)	782	630	594	538	489	230	**16619**
9. प्रतिदिन किलोमीटर इफैक्टिव	60322	32735	37661	35497	21875	—	**1029607**
10. प्रतिदिन कुल ढोए	61788	33072	38740	35883	22006	—	**1048696**
11. प्रतिदिन यात्री ढोए	37900	28665	31775	38087	12952	—	**1100440**
(ख) वित्तीय उपलब्धियां:—							
12. कुल प्राप्तियां (लाख `)	5068.06	2371.43	3041.70	2825.06	1665.67	—	**85499.21**
13. कुल खर्च (लाख `)	5740.02	3579.72	4077.11	3569.58	1996.71	—	**107092.58**
14. कुल प्रति किलोमीटर प्राप्तियां (पैसे)	2296	1979	2207	2174	2080	—	**2269**
15. कुल प्रति किलोमीटर खर्च (पैसे)	2600	2988	2958	2748	2494	—	**2842**
16. कुल लाभ (लाख `)	-671.96	-1208.29	-1035.41	-744.52	-331.04	—	**-21593.37**
17. प्रति किलोमीटर पर लाभ (पैसे)	-304	-1009	-751	-573	-413	—	**-573**
18. व्याज देय (लाख `)	135.00	108.00	110.00	110.00	54.00	—	**2888.25**
19. कुल वापिसी (लाख `)	**-536.96**	**-1100.29**	**-925.41**	**-634.52**	-277.04	—	**-18705.12**

(अ) अनन्तिम।

प्राप्ति स्थान :—राज्य परिवहन आयुक्त, हरियाणा।

परिवहन

31 मार्च 2005 के प्रयोग में आने वाली पंजीकृत गाड़ियां (कर तथा कर रहित)

संख्या 21.6 (संख्या में)

राज्य/संघीय क्षेत्र	कुल गाड़ियां	दो पहियों वाली गाड़ियां	आटोरिक्शा	कार
1	2	3	4	5
आंध्र प्रदेश	64,57,921	51,16,696	2,81,236	4,85,709
अरुणाचल प्रदेश*	21,825	11,051	1,441	2,468
असम	8,15,239	4,76,378	32,386	1,24,275
बिहार	13,51,938	9,03,261	42,050	71,834
छत्तीसगढ़	13,75,292	11,17,136	8,219	51,622
गोवा	4,82,303	3,42,087	9,763	80,619
गुजरात	78,17,272	57,44,353	2,96,758	6,32,154
हरियाणा	28,53,667	17,29,236	43,239	3,12,072
हिमाचल प्रदेश	3,00,779	1,67,906	3,717	51,019
जम्मू और कश्मीर	4,77,856	2,73,265	15,054	85,812
कर्नाटक	54,35,616	39,57,762	2,02,298	5,39,518
केरल	31,22,082	18,19,884	3,20,851	4,28,327
मध्य प्रदेश	41,87,973	31,76,549	47,976	1,66,393
झारखण्ड	13,56,978	10,49,303	40,714	1,02,186
महाराष्ट्र	99,35,965	69,26,576	5,15,249	10,39,800
मणिपुर	1,14,497	80,557	2,630	9,532
मेघालय	92,128	27,237	3,001	19,186
मिजोरम	46,590	21,816	1,336	5,565
नागालैंड	1,72,399	39,989	9,100	34,866
उड़ीसा	17,15,360	13,60,582	30,310	74,265
पंजाब	38,76,106	28,77,147	39,664	3,00,594
राजस्थान	42,60,729	30,16,763	71,711	2,34,297
सिक्किम	19,539	4,957	—	2,505
तमिलनाडू	92,57,187	72,92,507	1,63,545	7,83,892
त्रिपुरा**	72,730	34,450	11,881	5,784
उत्तर प्रदेश	73,44,486	56,52,044	80,037	4,99,148
उत्तराखंड	5,73,309	4,33,981	7,060	50,303
पश्चिमी बंगाल	26,80,555	16,87,045	56,038	5,28,101
अंडेमान निकोबार**	37,199	20,320	2,857	2,099
चण्डीगढ़	6,16,720	4,34,758	2,000	1,66,755
दादर नगर हवेली	39,933	20,841	527	10,443
दिल्ली	41,86,826	26,83,955	92,243	11,08,045
दमन एवं दियु	50,583	30,761	942	13,602
लक्षद्वीप	4,948	3,654	249	27
पांडिचेरी	3,47,189	2,64,895	4,600	49,833
अखिल भारत	8,15,01,719	5,87,99,702	24,40,682	80,72,650

नोट :— 1. ट्रक, तीन पहिया व चार पहिया ढुलाई सम्मिलित हैं। . . — Not Indicated

2. ट्रैक्टर व ट्राली भी सम्मिलित हैं। अ — अनन्तिम

ROAD LENGTH IN HARYANA

(In Kms.)

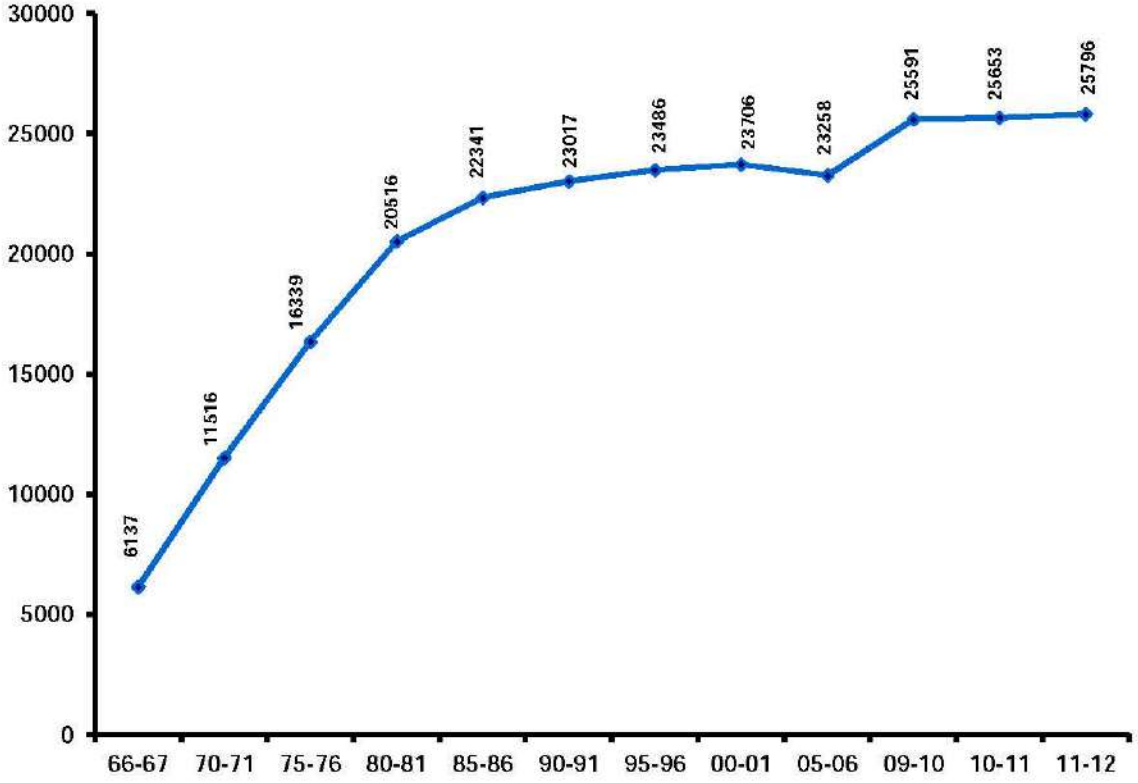

परिवहन

31 मार्च 2005 के प्रयोग में आने वाली पंजीकृत गाड़ियां (कर तथा कर रहित)

संख्या 21.6 (जारी) (संख्या में)

जिला	जीप	टैक्सी	बस	माल गाड़ियां (1)	विविध (2)
1	6	7	8	9	10
आंध्र प्रदेश	61,692	97,516	57,726	2,38,001	1,19,345
अरुणाचल प्रदेश*	2,271	334	678	2,910	672
असम	14,808	11,440	10,776	1,03,970	41,206
बिहार	39,542	22,271	16,158	49,437	2,07,385
छत्तीसगढ़	7,855	4,736	22,294	65,059	98,371
गोआ	@	9,036	5,267	31,053	4,478
गुजरात	1,17,809	43,714	52,286	4,18,811	5,11,387
हरियाणा	90,513	17,294	11,297	2,34,428	4,15,588
हिमाचल प्रदेश	8,278	14,695	7,012	47,290	862
जम्मू और कश्मीर	10,778	12,344	20,954	45,464	14,185
कर्नाटक	43,804	56,226	89,294	2,21,913	3,24,801
केरल	72,227	1,00,012	95,486	2,34,191	51,104
मध्य प्रदेश	37,704	67,570	25,990	1,15,813	5,49,978
झारखण्ड	26,773	23,289	9,878	65,662	39,173
महाराष्ट्र	2,83,016	1,13,380	63,405	5,59,847	4,34,692
मणिपुर	8,269	369	3,150	7,804	2,186
मेघालय	10,490	7,180	3,285	17,726	4,023
मिजोरम	3,576	4,316	672	4,061	5,248
नागालैंड	21,999	4,721	4,079	54,735	2,910
उड़ीसा	29,938	26,365	17,392	1,03,402	73,106
पंजाब	36,751	9,616	19,855	1,187,66	4,73,713
राजस्थान	1,37,384	37,761	58,092	2,08,881	4,95,840
सिक्किम	3,293	5,467	1,118	2,186	13
तमिलनाडू	54,575	1,24,370	1,02,504	5,09,942	2,25,852
त्रिपुरा**	4,283	1,232	1,877	9,536	3,687
उत्तर प्रदेश	1,06,897	27,810	41,325	1,65,123	7,72,102
उत्तराखंड	6,734	14,605	6,361	17,785	36,480
पश्चिमी बंगाल	@	65,110	33,613	2,23,826	86,822

परिवहन

31 मार्च 2005 के प्रयोग में आने वाली पंजीकृत गाड़ियां (कर तथा कर रहित)

संख्या 21.6 (जारी) (संख्या में)

जिला	जीप	टैक्सी	बस	माल गाड़ियां (1)	विविध (2)
1	6	7	8	9	10
अंडेमान निकोबार**	705	246	839	1,677	8,456
चण्डीगढ़	—	1,550	2,211	9,446	—
दादर नगर हवेली	448	112	162	7,303	97
दिल्ली	61,286	13,470	1,02,624	1,20,324	4,879
दमन एवं दियु	301	43	427	4,144	363
लक्षद्वीप	86	—	72	290	570
पांडिचेरी	3,841	1,538	4,628	10,712	7,142
अखिल भारत	13,07,926	9,39,738	8,92,787	40,31,518	50,16,716

* आंकड़े 1996-97 से सम्बन्धित

प्राप्ति स्थान :—भूतल परिवहन मंत्रालय, भारत सरकार, नई दिल्ली।

** आंकड़े 2001-02 से सम्बन्धित

(सी) एल.एम.वी. (यात्री) में 5726 किराये पर लिए मोटर साईकिल भी शामिल है।

@ कारों में सम्मिलित है।

स—संशोधित

$ ओमनी बसें शामिल है।

. . —वर्णित नहीं है।

परिवहन

31 मार्च 2006 (अ) को प्रयोग में आने वाली पंजीकृत गाड़ियां (कर तथा कर रहित)

संख्या 21.6 (a) (संख्या में)

जिला	कुल गाड़ियां	दो पहियों वाली गाड़ियां	आटोरिक्शा	कार
1	2	3	4	5
आंध्र प्रदेश	72,18,195	57,07,383	2,99,776	5,76,329
अरुणाचल प्रदेश*	22,101	11,112	1,449	2,595
असम	9,14,023	5,41,275	34,906	1,45,029
बिहार	14,,32,343	9,64,594	45,365	76,896
छत्तीसगढ़	15,40,849	12,47,658	9,194	59,591
गोआ	5,29,019	3,75,571	10,035	89,547
गुजरात	86,22,290	63,52,109	3,36,695	7,03,968
हरियाणा	30,87,026	18,81,174	45,858	3,73,659
हिमाचल प्रदेश	3,33,528	1,87,883	2,825	58005
जम्मू और कश्मीर	5,23,543	2,97,656	15,919	98,309
कर्नाटक	62,20,370	45,12,910	2,13,721	6,35,205
केरल	35,58,704	20,99,652	3,42,527	4,98,472
मध्य प्रदेश	46,08,627	35,26,416	51,049	1,85,700
झारखण्ड	15,05,051	11,64,854	46,834	1,13,500
महाराष्ट्र	1,09,66,434	76,91,856	5,34,535	11,65,365
मणिपुर	1,24,129	86,931	2,721	11,233
मेघालय	1,04,116	31,008	3,569	22,351
मिजोरम	51,876	24,737	1,534	6,286
नागालैंड	1,83,716	42,851	9,548	37,513
उड़ीसा	19,31,995	15,30,295	34,360	82,686
पंजाब	40,35,160	29,75,198	43,280	3,35,284
राजस्थान	47,54,027	33,93,916	79,576	2,69,861
सिक्किम	22,019	5,282	. .	3,053
तमिलनाडू	1,00,53,913	79,36,778	1,74,646	8,40,433
त्रिपुरा**	1,05,768	61,968	13,237	6,656
उत्तर प्रदेश	79,89,134	60,83,655	91,346	6,15,739
उत्तराखंड	6,43,385	4,86,734	7,906	59,368
पश्चिमी बंगाल	28,71,799	18,33,820	40,315	5,56,230
अंडेमान निकोबार**	40,815	23079	2,997	2,441
चण्डीगढ़	6,46,629	4,54,308	2,000	1,76,387
दादर नगर हवेली	44,656	23,607	539	11,820
दिल्ली	44,87,412	28,51,920	96,149	12,22,706
दमन एवं दीयु	55,102	33,379	976	15,007
लक्षद्वीप	6,263	4,822	273	38
पांडिचेरी	3,84,250	2,96,735	4,665	52,593
अखिल भारत	8,96,18,267	6,47,43,126	26,00,325	91,09,855

नोट :—(1) ट्रक, तीन पहिया व चार पहिया ढुलाई वाहन सम्मिलित हैं।

(2) ट्रैक्टर व ट्राली भी सम्मिलित हैं।

अ—अनन्तिम। . . — वर्णित नहीं है।

परिवहन

31 मार्च 2006 (अ) को प्रयोग में आने वाली पंजीकृत गाड़ियां (कर तथा कर रहित)

संख्या 21.6 (a) (संख्या में)

जिला	जीप	टैक्सी	बस	माल गाड़ियां (1)	विविध (2)
1	6	7	8	9	10
आंध्र प्रदेश	65,377	1,13,693	63,582	2,66,944	36,12,649
अरुणाचल प्रदेश*	2,284	343	682	2,956	680
असम	15,080	12,671	11,378	1,11,172	42,,512
बिहार	41,863	22,698	16,271	50,016	2,14,640
छत्तीसगढ़	8,575	5,036	24,955	73,574	1,12,266
गोआ	@	9,361	5,689	34,043	4,773
गुजरात	1,22,864	47,914	54,446	4,57,702	5,46,592
हरियाणा	95,450	16,344	19,986	2,50,540	4,04,015
हिमाचल प्रदेश	9,544	14,542	7,261	52,426	1,042
जम्मू और कश्मीर	11,058	13,656	21,654	50,017	15,274
कर्नाटक	41,989	67,385	95,627	2,76,013	3,77,520
केरल	73,158	1,19,753	1,27,574	2,64,262	33,306
मध्य प्रदेश	38,291	72,760	27,997	1,23,236	5,83,178
झारखण्ड	30,962	24,693	10,238	68,915	45,055
महाराष्ट्र	3,00,023	1,22,389	66,754	6,21,971	4,63,541
मणिपुर	8,568	377	3,371	8,600	2,328
मेघालय	11,300	8,432	3,497	19,625	4,334
मिजोरम	3,712	4,988	704	4,480	5,435
नागालैंड	22,481	5,004	4,410	58,893	3,016
उड़ीसा	30,547	30,426	18,563	1,22,275	82,843
पंजाब	41,670	9,937	21,136	1,27,720	8,062
राजस्थान	1,47,840	42,679	60,979	2,29,347	5,29,829
सिक्किम	3,769	6,052	1,435	2,404	13,222
तमिलनाडू	55,673	1,34,580	1,09,948	5,47,055	2,54,800
त्रिपुरा**	4,358	1,316	1,974	10,673	5,586
उत्तर प्रदेश	1,12,837	28,443	45,564	1,84,428	8,27,122
उत्तराखंड	6,944	16,069	7,578	20,428	38,358
पश्चिमी बंगाल	@	68,926	43,599	2,35,269	93,640
अंडेमान निकोबार**	779	246	993	1,792	8,488
चण्डीगढ़	—	1,771	2,358	9,805	—

परिवहन

31 मार्च 2006 (अ) को प्रयोग में आने वाली पंजीकृत गाड़ियां (कर तथा कर रहित)

संख्या 21.6 (a) (संख्या में)

जिला	जीप	टैक्सी	बस	माल गाड़ियां (1)	विविध (2)
1	6	7	8	9	10
दादर नगर हवेली	460	123	182	7,822	103
दिल्ली	65,028	15,569	1,06,240	1,24,826	4,974
दमन एवं दियु	307	43	458	4,539	393
लक्षद्वीप	88	—	86	347	609
पांडिचेरी	3,865	1,626	4,915	11,868	7,983
अखिल भारत	13,76,744	10,39,845	9,92,084	44,35,983	83,48,168

* आंकड़े 1996-97 से सम्बन्धित प्राप्ति स्थान :—भूतल परिवहन मंत्रालय, भारत सरकार, नई दिल्ली।

** आंकड़े 2001-02 से सम्बन्धित

(सी) एल.एम.वी. (यात्री) में 5726 किराये पर लिए मोटर साईकिल भी शामिल है।

@ कारों में शामिल है।

$ ओमनी बसें शामिल हैं। *** आंकड़े 2002-03 से सम्बन्धित हैं।

परिवहन

2005-06 में सड़क क्षेत्रफल तथा आबादी से सम्बन्धित भारत के विभिन्न राज्यों में मोटर गाड़ियों की संख्या

संख्या 21.7

राज्य	मोटर गाड़ियों की संख्या प्रति	
	100 किलोमीटर क्षेत्रफल	लाख आबादी*
1	2	3
आंध्र प्रदेश	2624	9471
अरुणाचल प्रदेश	26	2013
असम	1165	3429
बिहार	1521	1726
छत्तीसगढ़	1140	7396
गोवा	14290	3925
गुजरात	4399	17062
हरियाणा	6982	14599
हिमाचल प्रदेश	599	5488
जम्मू और कश्मीर	236	5161
कर्नाटक	3243	1177
केरल	9157	11176
मध्य प्रदेश	1495	5585
झारखंड	1888	4322
महाराष्ट्र	3564	11320
मणिपुर	556	5729
मेघालय	464	4490
मिजोरम	246	5838
नागालैंड	1108	9232
उड़ीसा	1241	5249
पंजाब	8012	16565
राजस्थान	1389	8413
सिक्किम	310	4071
तमिलनाडू	7730	16110
त्रिपुरा	1009	3306
उत्तर प्रदेश	3316	4807
उत्तराखंड	1203	7579
पश्चिमी बंगाल	3236	3582
भारत	27261	8712

* वर्ष 2001 की जनगणना पर आधारित। प्राप्ति स्थान :—भूतल परिवहन मंत्रालय, भारत सरकार, नई दिल्ली।

परिवहन

हरियाणा में लोक निर्माण विभाग द्वारा अनुरक्षित सड़कों की लम्बाई

संख्या 21.8 (किलोमीटर)

वर्ष/जिला	सड़क—लम्बाई		
	पक्की	कच्ची	जोड़
1	2	3	4
1966-67	5,321	816	6,137
1970-71	9,107	2,409	11,516
1975-76	15,280	1,059	16,339
1980-81	18,260	2,256	20,516
1985-86	20,285	2,056	22,341
1990-91	21,797	1,220	23,017
1995-96	22,568	918	23,486
2000-01	22,960	746	23,706
2005-06	23,013	245	23,258
2009-10	25,407	184	25,591
2010-11	25,426	227	25,653
2011-12 (अ)	25,470	326	25,796
अम्बाला	1131	5	1136
पंचकूला	528	—	528
यमुनानगर	1099	—	1099
कुरुक्षेत्र	1100	1	1101
कैथल	1772	61	1833
करनाल	1551	—	1551
पानीपत	842	—	842
सोनीपत	1353	14	1367
रोहतक	898	23	921
झज्जर	1264	10	1274
फरीदाबाद	495	—	495
पलवल	779	—	779
गुड़गांव	661	—	661
मेवात	928	—	928
रिवाड़ी	925	32	957
महेन्द्रगढ़	1032	—	1032
भिवानी	2391	17	2408
जीन्द	998	28	1026
हिसार	2058	89	2147
फतेहाबाद	1504	44	1548
सिरसा	2161	2	2163
दूसरे राज्यों में अनुरक्षित सड़कें — राजस्थान	—	—	—

अ— अनन्तिम। प्राप्ति स्थान :— प्रमुख अभियन्ता, लोक निर्माण विभाग (भवन एवं सड़कें शाखा), हरियाणा।

परिवहन

हरियाणा में लोक निर्माण विभाग (सड़क और भवन) और स्थानीय निकायों द्वारा अनुरक्षित सड़कों की लम्बाई

संख्या 21.9 (किलोमीटर)

वर्ष/जिला	लोक निर्माण विभाग (भवन और सड़कें)					
	राष्ट्रीय मुख्य मार्ग			राज्य सड़कें		
	पक्की		कच्ची	जोड़	पक्की	
	सतही	असतही			सतही	असतही
1	2	3	4	5	6	7
1966-67	759	—	8	767	4,273	289
1970-71	677	5	—	682	6,664	1,465
1975-76	682	—	—	682	13,862	386
1980-81	655	—	—	655	16,995	610
1985-86	655	—	—	655	19,475	155
1990-91	656	—	—	656	20,897	244
1995-96	656	—	—	656	21,912	—
2000-01	1,346	—	—	1,346	21,224	390
2005-06	1,083	—	—	1,083	21,798	132
2009-10(अ)	1,462	—	—	1,462	25,323	84
2010-11	1,463	—	—	1,463	25,418	8
2011-12	1,462	—	—	1,462	25,453	17
अम्बाला	138	—	—	138	1,131	—
पंचकूला	73	—	—	73	528	—
यमुनानगर	78	—	—	78	1,099	—
कुरुक्षेत्र	77	—	—	77	1,100	—
कैथल	46	—	—	46	1,769	3
करनाल	52	—	—	52	1,551	—
पानीपत	56	—	—	56	842	—
सोनीपत	64	—	—	64	1,353	—
रोहतक	124	—	—	124	898	—
झज्जर	65	—	—	65	1,254	10
फरीदाबाद	38	—	—	38	495	—
पलवल	53	—	—	53	779	—
गुड़गांव	59	—	—	59	661	—
मेवात	20	—	—	20	928	—
रिवाड़ी	92	—	—	92	924	1
महेन्द्रगढ़	—	—	—	—	1,032	—
भिवानी	36	—	—	36	2390	1
जीन्द	124	—	—	124	996	2
हिसार	144	—	—	144	2,058	—
फतेहाबाद	37	—	—	37	1,504	—
सिरसा	86	—	—	86	2,161	—
दूसरे राज्यों में अनुरक्षित सड़कें — राजस्थान	—	—	—	—	—	—

नोट :— सड़कों की लम्बाई में कमी कुछ सड़कों की राष्ट्रीय मार्ग प्रधिकरण को सड़कों का हस्तांतरण के कारण हुई है।

अ—अनन्तिम।

परिवहन

हरियाणा में लोक निर्माण विभाग (सड़क और भवन) और स्थानीय निकायों द्वारा अनुरक्षित सड़कों की लम्बाई

संख्या 21.9 (जारी) (किलोमीटर)

वर्ष/जिला	लोक निर्माण विभाग (सड़क व भवन) द्वारा अनुरक्षित		स्थानीय निकायों द्वारा अनुरक्षित			सड़कों की कुल लम्बाई (5+9+12)
	कच्ची	जोड़ (6+7+8)	पक्की	कच्ची	जोड़ (10+11)	
1	8	9	10	11	12	13
1966-67	808	5,370	373	1,677	2,050	8,187
1970-71	—	8,129	296	2,409	2,705	11,516
1975-76	—	14,248	350	1,059	1,409	16,339
1980-81	2,256	19,861	—	—	—	20,516
1985-86	2,056	21,686	—	—	—	22,341
1990-91	1,220	22,361	—	—	—	23,017
1995-96	918	22,830	—	—	—	23,486
2000-01	746	22,360	—	—	—	23,706
2005-06	245	22,175	—	—	—	23,258
2009-10	184	25,591	—	—	—	27,053
2010-11	227	25,653	—	—	—	27,116
2011-12	326	25,796	—	—	—	27258
अम्बाला	5	1136	—	—	—	1274
पंचकूला	—	528	—	—	—	601
यमुनानगर	—	1099	—	—	—	1177
कुरुक्षेत्र	1	1101	—	—	—	1178
कैथल	61	1833	—	—	—	1879
करनाल	—	1551	—	—	—	1603
पानीपत	—	842	—	—	—	898
सोनीपत	14	1367	—	—	—	1431
रोहतक	23	921	—	—	—	1045
झज्जर	10	1274	—	—	—	1339
फरीदाबाद	—	495	—	—	—	533
पलवल	—	779	—	—	—	832
गुड़गांव	—	661	—	—	—	720
मेवात	—	928	—	—	—	948
रिवाड़ी	32	957	—	—	—	1049
महेन्द्रगढ़	—	1032	—	—	—	1032
भिवानी	17	2408	—	—	—	2444
जीन्द	28	1026	—	—	—	1150
हिसार	89	2147	—	—	—	2291
फतेहाबाद	44	1548	—	—	—	1585
सिरसा	2	2163	—	—	—	2249
दूसरे राज्यों में अनुरक्षित सड़कें — राजस्थान	—	—	—	—	—	—

प्राप्ति स्थान :— प्रमुख अभियन्ता, लोक निर्माण विभाग (भवन एवं सड़कें शाखा), हरियाणा।

टिप्पणी :— 1978 से स्थानीय निकायों द्वारा किसी भी प्रकार की सड़कें अनुरक्षित नहीं हैं।

परिवहन

हरियाणा में लोक—निर्माण विभाग (भवन और सड़कें) द्वारा किस्मों के आधार पर अनुरक्षित सड़कों की लम्बाई

संख्या 21.10 (किलोमीटर)

सड़कों की किस्में	1966-67	1970-71	1980-81	1985-86	1990-91	1995-96	2000-01	2005-06	2009-10	2010-11	2011-12
1	2	3	4	5	6	7	8	9	10	11	12
सीमेंट कंक्रीट	5	5	3	3	2	2	43	283	982	958	1083.00
बिटुमन मकादम	—	—	—	—	—	—	—	—	—	—	—
प्रमिक्स बिटुमन अस्फालट कार्पेट	—	—	—	—	—	—	—	—	—	—	—
ऊपर से काली समतल सड़के	5,027	7,336	17,647	20,127	21,551	22,566**	22,527	22,598	25,803	24,460	24,234
वाटर वाऊंड मकादम (केवल पक्के पत्थर की)	289	1,470	610	155	244	—	390	132	84	8	5
वाटर बाऊंड मकादम (कन्कर)	—	—	—	—	—	—	—	—	—	—	—
दूसरी निचली किस्म की (मरम, बजरी और रेत मिट्टी आदि)	—	—	—	—	—	—	—	—	—	—	—
कच्ची सड़कें	816	—*	2,256	2,056	1,220	918	746	245@	184	227	326
जोड़	6,137	8,811	20,516	22,341	23,017	23,486	23,706	23,258	27,053	25,653	25,648

प्राप्ति स्थान :— प्रमुख अभियन्ता, लोक—निर्माण विभाग (भवन एवं सड़कें), हरियाणा।

टिप्पणी :— ऊपर दिये गये आंकड़ों में वह लम्बाई भी शामिल है जिसकी देखभाल दूसरे राज्यों में की जाती है।

* वर्ष 1970-71 से 1975-76 तक कच्ची सड़कों का रिकार्ड लोक निर्माण द्वारा नहीं रखा जाता था।

असतही सड़कों की लम्बाई भी कुल लम्बाई भी सम्मिलित है।

अ—अनन्तिम।

सड़कों की लम्बाई में कमी कुछ कच्ची सड़कों को हरियाणा राज्य विपणन मण्डल को स्थानांतरण करने के कारण हुई है।

परिवहन

हरियाणा में पक्की सड़कों की लम्बाई

संख्या 21.11 (किलोमीटर)

वर्ष/जिला	पक्की सड़कों की लम्बाई		
	कुल लम्बाई	प्रति 100 वर्ग किलोमीटर क्षेत्र पर	प्रति लाख जनसंख्या पर
1	2	3	4
1966-67	5,032	11.42	66
1970-71	7,377	16.68	97
1975-76	14,544	32.89	145
1980-81	17,650	39.92	176
1985-86	20,130	45.54	156
1990-91	21,553	48.75	132
1995-96	22,568	51.04	137
2000-01	22,960	51.93	109
2005-06	23,013	52.05	109
2009-10	24,202	54.74	114
2010-11	26,888	60.82	106
2011-12 (अ)	26,932	60.91	106
अम्बाला	1,269	80.62	111
पंचकूला	601	66.93	108
यमुनानगर	1177	66.57	97
कुरुक्षेत्र	1177	76.93	122
कैथल	1818	78.46	170
करनाल	1603	23.61	106
पानीपत	898	70.82	75
सोनीपत	1417	66.78	96
रोहतक	1022	58.57	97
झज्जर	1329	72.46	139
फरीदाबाद	533	68.07	56
पलवल	832	60.82	80
गुड़गांव	720	59.02	48
मेवात	948	63.45	80
रिवाड़ी	1017	63.80	113
महेन्द्रगढ़	1032	54.34	114
भिवानी	2427	50.79	149
जीन्द	1122	41.52	84
हिसार	2202	55.28	126
फतेहाबाद	1541	60.72	163
सिरसा	2247	52.54	174

अ — अनन्तिम।

प्राप्ति स्थान :— प्रमुख अभियन्ता, लोक—निर्माण विभाग (भवन एवं सड़कें), हरियाणा।

नोट :— तत्सम्बन्धी जनगणना की जनसंख्या प्रयोग की गई है।

परिवहन

पक्की सड़कों से जुड़े गांवों की संख्या

संख्या 21.12

जिला	1980-81	1985-86	1990-91	1995-96	2000-01	2005-06	2009-10	2010-11	2011-12
1	2	3	4	5	6	7	8	9	
अम्बाला	1,151	1,180	688	688	688	482	482	482	482
पंचकूला	—	—	—	—	—	222	222	222	223
यमुनानगर	––	––	625	625	625	611	612	613	613
कुरुक्षेत्र	720	721	392	392	392	407	407	407	407
कैथल	––	––	287	287	287	270	270	270	270
करनाल	574	585	372	372	372	421	421	422	422
पानीपत	––	––	214	214	214	179	179	179	179
सोनीपत	333	334	245	246	246	323	323	323	323
रोहतक	426	428	470	470	470	146	146	146	146
झज्जर	—	—	—	—	—	247	247	247	247
फरीदाबाद	420	420	411	411	411	413	333	333	333
पलवल	—	—	—	—	—	—	—	—	—
गुड़गांव	646	649	662	662	662	694	271	271	271
मेवात	—	—	—	—	—	—	503	503	503
रिवाड़ी	––	––	403	403	403	397	397	397	397
महेन्द्रगढ़	703	705	371	371	371	367	367	365	365
भिवानी	427	427	423	423	423	437	437	437	437
जीन्द	348	352	300	300	300	304	304	304	304
हिसार	492	495	501	501	501	272	272	272	272
फतेहाबाद	—	—	—	—	—	243	243	243	243
सिरसा	310	313	313	313	313	321	321	321	321
हरियाणा राज्य	6,550	6,609	6,677	6,678	6,678	6,756	6,757	6,757	6,758

अ— अनन्तिम। प्राप्ति स्थान :— प्रमुख अभियन्ता, लोक—निर्माण विभाग (भवन एवं सड़कें), हरियाणा।

परिवहन

पक्की सड़कों से जुड़े गांवों की प्रतिशतता

संख्या 21.13

जिला	1980-81	1985-86	1990-91	1995-96	2000-01	2005-06	2009-10	2010-11	2011-12
1	2	3	4	5	6	7	8	9	
अम्बाला	94.26	96.34	97.31	97.31	97.31	100.00	100.00	100.00	100.00
पंचकूला	—	—	—	—	—	99.11	99.11	99.11	99.55
यमुनानगर	—	—	98.89	98.89	98.89	99.67	99.83	100.00	100.00
कुरुक्षेत्र	99.58	99.72	99.75	99.75	99.75	100.00	100.00	100.00	100.00
कैथल	—	—	99.31	99.31	99.31	100.00	100.00	100.00	100.00
करनाल	96.47	97.83	99.20	99.20	99.20	99.76	99.76	100.00	100.00
पानीपत	—	—	100.00	100.00	100.00	100.00	100.00	100.00	100.00
सोनीपत	99.11	99.11	99.19	99.19	99.70	100.00	100.00	100.00	100.00
रोहतक	99.30	99.77	99.58	99.58	99.58	100.00	100.00	100.00	100.00
झज्जर	—	—	—	—	—	100.00	100.00	100.00	100.00
फरीदाबाद	92.30	92.71	96.71	96.71	96.71	100.00	100.00	98.79	100.00
पलवल	—	—	—	—	—	—	—	—	—
गुड़गांव	96.27	96.15	98.37	98.37	98.37	100.00	100.00	100.00	100.00
मेवात	—	—	—	—	—	—	100.00	100.00	100.00
रिवाड़ी	—	—	99.75	99.75	99.75	100.00	100.00	100.00	100.00
महेन्द्रगढ़	99.15	99.29	100.00	100.00	100.00	99.73	99.73	99.09	99.09
भिवानी	99.53	99.53	99.76	99.76	99.76	100.00	100.00	100.00	100.00
जीन्द	100.00	100.00	100.00	100.00	100.00	99.35	99.73	99.67	99.67
हिसार	98.80	99.40	99.80	99.80	99.80	100.00	100.00	100.00	100.00
फतेहाबाद	—	—	—	—	—	100.00	100.00	100.00	100.00
सिरसा	97.79	98.74	98.74	98.74	98.74	100.00	100.00	100.00	100.00
हरियाणा राज्य	97.31	98.00	98.99	98.99	98.99	99.88	99.89	99.90	99.90

अ— अनन्तिम। प्राप्ति स्थान :— प्रमुख अभियन्ता, लोक—निर्माण विभाग (भवन एवं सड़कें), हरियाणा।

परिवहन

भारत में विभिन्न मुख्य मार्गों की लम्बाई (राज्यवार) 2010-11

संख्या 21.14 (किलोमीटर)

वर्ष/जिला	राष्ट्रीय मुख्य मार्ग	राज्य मुख्य मार्ग	अन्य सड़कें
1	2	3	4
1970-71	23,838	56,765	2,76,833
1975-76	29,132	89,215	3,40,499
1980-81	31,671	94,359	4,21,895
1985-86	32,088	1,00,461	5,00,869
1990-91	33,650	1,27,311	5,09,435
1995-96	34,508	1,35,187	7,16,701
2000-01	57,737	1,32,100	7,36,001
2005-06	66,590	1,48,071	8,03,669
2007-08	66,754	1,54,522	8,63,241
2008-09	70,548	1,58,497	9,62,880
2010-11	70,934	1,60,177	9,77,414
2011-12	70,934	1,63,898	10,05,327
आंध्र प्रदेश	4,537	10,491	55,658
अरुणाचल प्रदेश	1,992	—	12,967
असम	2,836	3,134	31,813
बिहार	3,642	3,989	8,966
झारखंड	1,805	1,886	4,994
दिल्ली	80	—	481
गोवा	269	279	4,501
गुजरात	3,245	18,421	52,557
हरियाणा	1,518	2,521	22,905
हिमाचल प्रदेश	1,409	1,626	30,638
जम्मू और कश्मीर	1,245	67	8,203
कर्नाटक	4,396	20,770	49,959
केरल	1,457	4,341	18,890
मध्य प्रदेश	5,027	10,249	42,895
छत्तीसगढ़	2,184	5,240	25,983
महाराष्ट्र	4,191	32,823	2,00,711
मणिपुर	959	1,137	10,522
मेघालय	810	1,134	7,422
मिजोरम	927	700	5,852
नागालैंड	494	763	10,427
उड़ीसा	3,704	3,576	10,991
पंजाब	1,557	1,477	6,783
राजस्थान	5,585	11,300	1,13,649
सिक्किम	62	179	1,896
तमिलनाडू	4,832	10,561	46,252
त्रिपुरा	400	689	14,643
उत्तर प्रदेश	6,774	7,941	1,69,718
उत्तराखंड	2,042	3,788	20,502
पश्चिमी बंगाल	2,578	4,505	11,597
अन्य केन्द्र शासित क्षेत्र	377	311	2,951

परिवहन

भारत में विभिन्न मुख्य मार्गों की लम्बाई (राज्यवार) 2010-11

संख्या 21.14(जारी) (किलोमीटर)

राज्य/वर्ष						
1	5	6	7	8	9	10
1970-71	1,61,247	1,07,215	86,068	72,120	1,30,893	9,14,979
1975-76	2,18,916	1,21,311	1,44,543	97,490	1,63,745	12,04,851
1980-81	2,73,468	1,79,848	1,75,549	1,23,120	1,85,511	14,85,421
1985-86	2,96,924	2,36,720	2,14,066	1,38,647	2,06,276	17,26,051
1990-91	3,95,005	3,13,374	2,22,909	1,86,799	2,09,737	19,98,220
1995-96	4,35,716	4,06,575	1,15,235	2,12,920	2,45,673	23,28,356
2000-01	4,87,604	4,33,003	1,47,413	2,52,001	2,23,665	24,69,524
2005-06	4,73,705	6,36,205	3,31,627	2,91,991	2,62,186	30,14,044
2007-08	5,08,608	6,70,107	3,36,872	3,04,327	2,70,189	31,74,620
2008-09	15,14,952	*	*	3,73,802	2,76,617	33,57,296
2009-10	15,18,205	*	*	4,02,447	2,78,931	34,08,108
2010-11	15,30,366	*	*	4,11,840	2,88,539	34,70,904
आंध्र प्रदेश	1,26,843	*	*	13,843	7,453	2,18,825
अरुणाचल प्रदेश	2,529	*	*	53	1,088	18,629
असम	1,78,743	*	*	6,664	8,493	2,31,683
बिहार	88,983	*	*	9,975	2,850	1,18,405
झारखंड	—	*	*	514	8,541	17,740
दिल्ली	—	*	*	29,087	—	29,648
गोवा	4,725	*	*	479	215	10,468
गुजरात	44,434	*	*	21,687	8,688	1,49,032
हरियाणा	—	*	*	9,930	559	37,433
हिमाचल प्रदेश	560	*	*	2,213	2,253	38,699
जम्मू और कश्मीर	2,740	*	*	1,762	11,078	25,095
कर्नाटक	1,44,725	*	*	24,090	24,151	2,68,091
केरल	1,53,797	*	*	13,305	8,156	1,99,946
मध्य प्रदेश	47,166	*	*	14,144	31,294	1,50,775
छत्तीसगढ़	18,561	*	*	8,031	15,557	75,556
महाराष्ट्र	1,02,149	*	*	20,407	31,484	3,91,765
मणिपुर	3,716	*	*	211	—	16,545
मेघालय	604	*	*	110	940	11,020

परिवहन

भारत में विभिन्न मुख्य मार्गों की लम्बाई (राज्यवार) 2010-11

संख्या 21.14(जारी) (किलोमीटर)

राज्य/वर्ष						
1	5	6	7	8	9	10
मिजोरम	—	*	*	324	35	7,838
नागालैंड	19,455	*	*	98	269	31,506
उड़ीसा	1,71,070	*	*	18,618	30,963	2,38,922
पंजाब	55,061	*	*	8,085	6,867	79,830
राजस्थान	44,287	*	*	12,564	5,766	1,93,151
सिक्किम	—	*	*	162	5	2,304
तमिलनाडू	96,330	*	*	17,582	7,686	1,83,243
त्रिपुरा	14,429	*	*	280	1,346	31,787
उत्तर प्रदेश	47,513	*	*	76,475	42,520	3,50,941
उत्तराखंड	—	*	*	4,465	15,067	45,864
पश्चिमी बंगाल	1,60,616	*	*	94,179	15,042	2,88,517
अन्य केन्द्र शासित क्षेत्र	1331	*	*	2,502	173	7,645

परिवहन

भारत में राज्यवार विभिन्न पक्की सतही सड़कों की लम्बाई

संख्या 21.15 (किलोमीटर)

वर्ष/जिला	राष्ट्रीय मुख्य मार्ग	राज्य मुख्य मार्ग	अन्य सड़कें
1	2	3	4
1970-71	23,276	51,744	1,98,640
1975-76	28,765	83,966	2,44,745
1980-81	31,520	90,250	3,01,230
1985-86	31,962	97,236	3,73,360
1990-91	33,399	1,24,847	3,90,931
1995-96	34,291	1,32,862	5,69,677
2000-01	57,679	1,29,862	6,10,516
2005-06	66,590	1,46,140	6,64,652
2007-08	66,754	1,52,738	7,19,383
2008-09	70,548	1,56,715	8,32,534
2009-10	70,934	1,58,202	8,53,441
2010-11	70,934	1,61,920	8,80,553
आंध्र प्रदेश	4,537	10,343	53,018
अरुणाचल प्रदेश	1,992	—	8,945
असम	2,836	2,390	6,725
बिहार	3,642	3,989	8,966
झारखंड	1,805	1,886	4,994
दिल्ली	80	—	481
गोवा	269	279	3,832
गुजरात	3,245	18,200	50,485
हरियाणा	1,518	2,521	22,757
हिमाचल प्रदेश	1,409	1,626	18,951
जम्मू और कश्मीर	1,245	18	7,383
कर्नाटक	4,396	20,718	48,305
केरल	1,457	4,341	18,890
मध्य प्रदेश	5,027	10,229	37,872
छत्तीसगढ़	2,184	4,974	21,194
महाराष्ट्र	4,191	32,600	1,75,146
मणिपुर	959	971	3,466
मेघालय	810	1,110	3,953
मिजोरम	927	696	3,120
नागालैंड	494	763	4,839
उड़ीसा	3,704	3,571	10,812
पंजाब	1,557	1,477	6,783
राजस्थान	5,585	11,272	1,09,581
सिक्किम	62	179	1,388
तमिलनाडू	4,832	10,561	46,252
त्रिपुरा	400	689	5,666
उत्तर प्रदेश	6,774	7,941	1,69,153
उत्तराखंड	2,042	3,764	13,344
पश्चिमी बंगाल	2,578	4,505	11,442
अन्य केन्द्र शासित क्षेत्र	377	307	2,810

परिवहन

भारत में राज्यवार विभिन्न पक्की सतही सड़कों की लम्बाई

संख्या 21.15 (जारी) (किलोमीटर)

राज्य/वर्ष	जिला परिषद सड़कें	ग्राम पंचायत सड़क	सी.डी. पंचायत समिति सड़क	शहरी सड़कें	प्रोजेक्ट सड़कें	जोड़
1	5	6	7	8	9	10
1970-71	36,402	12,316	16,105	53,359	6,106	3,97,948
1975-76	59,146	12,506	28,999	73,287	16,000	5,47,414
1980-81	89,416	26,131	38,497	85,877	20,755	6,83,676
1985-86	1,32,951	20,954	44,598	98,985	24,865	8,24,911
1990-91	2,10,453	45,028	52,669	1,36,644	30,368	10,24,339
1995-96	2,38,382	58,929	28,008	1,56,124	45,091	12,63,364
2000-01	2,75,786	55,675	36,691	1,91,797	56,541	14,14,547
2005-06	2,65,737	1,25,756	1,01,872	2,00,210	66,581	16,37,538
2007-08	2,78,962	1,35,331	1,05,173	2,12,750	74,180	17,45,271
2008-09	5,35,636	*	*	2,58,279	73,376	19,27,088
2009-10	5,38,689	*	*	2,79,713	74,302	1,97,528
2010-11	5,39,896	*	*	2,91,894	76,845	20,22,042
आंध्र प्रदेश	54,225	*	*	10,994	3,286	1,36,403
अरुणाचल प्रदेश	377	*	*	53	43	11,410
असम	10,229	*	*	4,693	836	27,709
बिहार	22,971	*	*	4,596	798	44,962
झारखंड	—	*	*	472	1,060	10,217
दिल्ली	—	*	*	20,402	—	20,963
गोवा	2,436	*	*	415	141	7,372
गुजरात	41,767	*	*	16,765	3,947	1,34,409
हरियाणा	—	*	*	6,497	112	33,405
हिमाचल प्रदेश	129	*	*	1,767	100	23,982
जम्मू और कश्मीर	1,693	*	*	1,752	203	12,294
कर्नाटक	64,886	*	*	15,438	11,674	1,65,417
केरल	69,993	*	*	10,883	3,522	1,09,086
मध्य प्रदेश	5,162	*	*	9,919	5,194	73,403
छत्तीसगढ़	8,164	*	*	6,075	3,079	45,670
महाराष्ट्र	85,549	*	*	15,207	8,344	3,21,037
मणिपुर	—	*	*	155	—	5,551
मेघालय	5	*	*	106	124	6,108
मिजोरम	—	*	*	283	4	5,030
नागालैंड	6,602	*	*	96	37	12,831
उड़ीसा	—	*	*	11,340	9,378	38,805
पंजाब	55,061	*	*	6,517	854	72,249
राजस्थान	8,159	*	*	10,528	1,687	1,46,812
सिक्किम	—	*	*	160	3	1,792
तमिलनाडू	68,109	*	*	14,810	4,813	1,49,377

परिवहन

भारत में राज्यवार विभिन्न पक्की सतही सड़कों की लम्बाई

संख्या 21.15 (समाप्त) (किलोमीटर)

राज्य/वर्ष	जिला परिषद सड़कें	ग्राम पंचायत सड़क	सी.डी. पंचायत समिति सड़क	शहरी सड़कें	प्रोजेक्ट सड़कें	जोड़
1	5	6	7	8	9	10
त्रिपुरा	5,240	*	*	211	12	12,218
उत्तर प्रदेश	13,428	*	*	50,244	10,820	2,58,360
उत्तराखंड	—	*	*	3,172	930	23,252
पश्चिमी बंगाल	14,684	*	*	65,874	5,759	1,04,842
अन्य केन्द्र शासित क्षेत्र	1,027	*	*	2,470	85	7,076

प्राप्ति स्थान :— भूतल परिवहन मंत्रालय, भारत सरकार, नई दिल्ली।

परिवहन

2010-11 में भारत के विभिन्न राज्यों में प्रति लाख आबादी और क्षेत्र की प्रति 100 वर्ग किलोमीटर के आधार पर सड़कों की लम्बाई

संख्या 21.16 (लम्बाई किलोमीटरों में)

राज्य/देश	सड़क लम्बाई प्रति	
	100 वर्ग किलोमीटर	लाख आबादी
1	2	3
अखिल भारत*	55.87	292.62
आंध्र प्रदेश	79.56	259.19
अरुणाचल प्रदेश	22.25	1508.42
असम	295.37	761.79
बिहार	125.74	121.83
झारखंड	22.25	56.69
दिल्ली	1999.19	162.62
गोवा	282.77	598.51
गुजरात	76.03	253.88
हरियाणा	84.67	148.13
हिमाचल प्रदेश	69.51	571.88
जम्मू और कश्मीर	11.29	215.24
कर्नाटक	139.78	453.09
केरल	514.49	580.11
मध्य प्रदेश	48.91	210.19
छत्तीसगढ़	55.89	313.20
महाराष्ट्र	127.32	349.66
मणिपुर	74.10	678.63
मेघालय	49.13	422.38
मिजोरम	37.18	783.80
नागालैंड	190.04	1407.77
उड़ीसा	153.44	588.43
पंजाब	158.51	289.70
राजस्थान	56.44	286.57
सिक्किम	32.47	378.33
तमिलनाडू	140.89	272.39
त्रिपुरा	303.14	883.22
उत्तर प्रदेश	145.67	176.05
उत्तराखंड	85.75	463.98
पश्चिमी बंगाल	325.08	323.60
संघीय क्षेत्र	69.75	193.10

प्राप्ति स्थान :— भूतल परिवहन मंत्रालय, भारत सरकार, नई दिल्ली।

परिवहन

31 मार्च को किलोमीटरों में रेल मार्ग

संख्या 21.17

मण्डल/वर्ष	किलोमीटरों में रेल मार्ग			
	जोड़	बड़ी लाईन 5'—6"	मीटर लाईन 3'—3"	छोटी लाईन 2'—6" या 2'—0"
1	2	3	4	5
(क) दिल्ली				
1966-67	1,574.20	1,478.63	—	95.57
1970-71	1,592.50	1,496.93	—	95.57
1975-76	1,597.64	1,502.07	—	95.57
1980-81	1,852.76	1,757.19	—	95.57
1985-86	1,864.76	1,769.19	—	95.57
1990-91	1,192.95	1,192.95	—	—
1995-96	1,192.95	1,192.95	—	—
2000-01	1,188.38	1,188.38	—	—
2005-06	1,386.37	1,298.66	87.71	—
2010-11	1,315.68	1,304.41	11.27	—
2011-12	1,315.68	1,315.68	—	—
(ख) फिरोजपुर				
1966-67	1,670.91	1,506.92	—	163.99
1970-71	1,698.73	1,534.74	—	163.99
1975-76	1,774.76	1,610.77	—	163.99
1980-81	1,777.28	1,613.29	—	163.99
1985-86	1,765.28	1,601.29	—	163.99
1990-91	1,464.80	1,300.81	—	163.99
1995-96	1,475.80	1,311.81	—	163.99
2000-01	1,562.44	1,398.45	—	163.99
2005-06	1,608.33	1,444.02	—	164.31
2010-11	1,726.23	1,561.92	—	164.31
2011-12	1,747.73	1,583.42	—	164.31
(ग) अम्बाला				
1990-91	1,006.00	910.43	—	95.57
1995-96	1,009.00	913.43	—	95.57
1997-98	987.09	890.55	—	96.54
2000-01	987.09	890.55	—	96.54
2005-06	1,053.10	956.56	—	96.54
2010-11	1064.35	967.81	—	96.54
2011-12	1,064.35	967.81	—	96.54

परिवहन

31 मार्च को किलोमीटरों में रेल मार्ग

संख्या 21.17

मण्डल/वर्ष	किलोमीटरों में रेल मार्ग			
	जोड़	बड़ी लाईन 5'—6"	मीटर लाईन 3'—3"	छोटी लाईन 2'—6" या 2'—0"
1	2	3	4	5
1966-67	3,245.11	2,985.55	—	259.56
1970-71	3,291.23	3,031.67	—	259.56
1975-76	3,372.40	3,112.84	—	259.56
1980-81	3,630.04	3,370.48	—	259.56
1985-86	3,630.04	3,370.48	—	259.56
1990-91	3,663.75	3,404.19	—	259.56
1995-96	3,677.75	3,418.19	—	259.56
2000-01	3,737.91	3,477.38	—	260.53
2005-06	4,047.80	3,699.24	87.71	260.85
2010-11	4,106.26	3,834.14	11.27	260.85
2011-12	4,127.76	3,866.91	—	260.85

प्राप्ति स्थान :— महाप्रबन्धक (सांख्यान), उत्तर रेलवे, नई दिल्ली।

परिवहन

बड़ी लाईन पर महत्वपूर्ण पदार्थों से लदे डिब्बों की संख्या

संख्या 21.18

मद/मण्डल	1970-71	1980-81	1985-86	1990-91	1995-96	2000-01	2005-06	2010-11	2011-12
1	2	3	4	5	6	7	8	9	10
खाद्यान्न—									
दिल्ली	90,724	2,05,140	2,07,989	1,05,199	1,58,694	1,07,305	2,27,314	80,968	70,008
फिरोजपुर	85,197	1,92,022	2,44,003	2,08,131	2,02,088	2,01,699	3,51,072	1,15,741	1,28,527
अम्बाला	—	—	—	1,82,886	1,96,794	1,56,100	3,16,576	1,26,387	1,11,745
तेल के बीज—									
दिल्ली	3,446	233	135	24	—	—	89	—	—
फिरोजपुर	1,401	1,217	1,864	218	42	26	283	—	—
अम्बाला	—	—	—	583	—	—	88	—	—
खांड—									
दिल्ली	4,768	3,271	4,964	7,080	1,175	6,519	3,961	751	294
फिरोजपुर	1	5	99	—	—	67	5	—	—
अम्बाला	—	—	—	560	18	1,137	590	—	—

प्राप्ति स्थान :— महाप्रबन्धक (सांख्यान), उत्तर रेलवे, नई दिल्ली।

खण्ड XXII
विपणन तथा संग्रहण

इस खण्ड में हरियाणा राज्य में प्रमुख कृषि मंडियों, उन के सब-यार्ड, सरकारी गोदामों की क्षमता, प्रमुख फसलों की वसूली तथा कृषि उत्पादन की आमद से संबंधित सूचना दी गई है। ये सूचना खाद्य एवं पूर्ति विभाग, हरियाणा तथा हरियाणा कृषि विपणन मण्डल से प्राप्त की गई है।

सारणी 22.1 — हरियाणा की प्रमुख कृषि मंडियां दी गई है।

सारणी 22.2— हरियाणा की जिलावार मंडियों की संख्या दिखाई गई है।

सारणी 22.3 — हरियाणा में कृषि उत्पादन की आमद को दर्शाती है।

सारणी 22.4 — हरियाणा में सरकारी गोदामों की क्षमता दी गई है।

सारणी 22.5 — हरियाणा में जिलावार सरकारी गोदामों की क्षमता दी गई है।

सारणी 22.6 — हरियाणा में जिलावार ठंडे गोदामों की क्षमता तथा संख्या दी गई है।

सारणी 22.7 — हरियाणा में गेहुँ तथा धान की वसूली से संबंधित आंकड़े दिये गये हैं।

सारणी 22.8 — हरियाणा में विभिन्न एजेंसियों द्वारा जिलावार गेहुँ तथा धान की वसूली दिखाई गई है।

विपणन तथा संग्रहण

हरियाणा में प्रमुख कृषि मंडियां (31 मार्च 2012 को)

संख्या 22.1

जिला	मण्डी का नाम			
1	2			
अम्बाला	1.	अम्बाला शहर	5.	मुलाना
	2.	अम्बाली छावनी	6.	नाराणगढ़
	3.	बराड़ा	7.	शहजादपुर
	4.	निनोला		
पंचकूला	1.	पंचकूला	3.	बरवाला
	2.	रायपुररानी		
यमुनानगर	1.	जगाधरी	5.	मुस्तफाबाद
	2.	यमुनानगर	6.	रादौर
	3.	छछरौली	7.	बिलासपुर
	4.	सढ़ौरा		
कुरुक्षेत्र	1.	थानेसर	5.	पेहोवा
	2.	पिपली	6.	लाडवा
	3.	इसमाइलाबाद	7.	बबैन
	4.	शाहबाद		
कैथल	1.	कैथल	5.	सीवन
	2.	चीका	6.	कलायत
	3.	फतेहपुर पुण्डरी	7.	पाई
	4.	डांढ		
करनाल	1.	करनाल	6.	निंसिग
	2.	कुंजपुरा	7.	घरौंडा
	3.	नीलोखेड़ी	8.	निगधु
	4.	तरावड़ी	9.	जुंडला
	5.	इन्द्री	10.	असन्ध
पानीपत	1.	पानीपत	4.	मडलौडा
	2.	इसराना	5.	बापौली
	3.	समालखा		
सोनीपत	1.	सोनीपत	3.	गोहाना
	2.	गन्नौर		

विपणन तथा संग्रहण

हरियाणा में प्रमुख कृषि मंडियां (31 मार्च 2012 को)

संख्या 22.1 (समाप्त)

जिला	मण्डी का नाम			
1	2			
रोहतक	1.	रोहतक	3.	सांपला
	2.	महम		
झज्जर	1.	बहादुरगढ़	2.	झज्जर
फरीदाबाद	1.	फरीदाबाद	2.	बल्लबगढ़
पलवल	1.	होडल	3	हसनपुर
	2.	पलवल	4	हथीन
गुड़गांव	1.	गुड़गांव	3.	पटौदी
	2.	फरुख नगर	4.	सोहना
मेवात	1.	नूह	3.	तावडू
	2.	पुनहाना	4.	फिरोजपुर झिरका
रिवाड़ी	1.	रिवाड़ी	2.	कोसली
महेन्द्रगढ़	1.	नारनौल	3.	कनीना
	2.	अटेली	4.	महेन्द्रगढ़
भिवानी	1.	भिवानी	5.	तोशाम
	2.	चरखी दादरी	6.	बहल
	3.	लोहारु	7.	सिवानी
	4.	जूई		
जीन्द	1.	जीन्द	4.	सफीदों
	2.	जुलाना	5.	उचाना
	3.	पीलूखेड़ा	6.	नरवाना
हिसार	1.	हिसार	4.	उकलाना
	2.	हांसी	5.	बरवाला
	3.	आदमपुर	6.	नारनौंद
फतेहाबाद	1.	फतेहाबाद	5.	टोहाना
	2.	भट्टू कलां	6.	धरसूल
	3.	रतिया	7.	भूना
	4.	जाखल		
सिरसा	1.	सिरसा	4.	कालांवाली
	2.	रानियां	5.	डबवाली
	3.	ऐलनाबाद	6.	डींग
जोड़		106		

प्राप्ति स्थान :— हरियाणा राज्य कृषि विपणन मण्डल।

विपणन तथा संग्रहण

हरियाणा में मंडियों की जिलावार संख्या

संख्या 22.2

जिला	नियमित मंडियों की संख्या		सब-यार्डों की संख्या		प्रति नियमित मंडी द्वारा सेवा प्रदत्त गांवों* की औसत संख्या		नियमित मंडी के अधीन औसत क्षेत्र (वर्ग कि. मी.)	
	2010-11	2011-12	2010-11	2011-12	2010-11	2011-12	2010-11	2011-12
1	2	3	4	5	6	7	8	9
अम्बाला	7	7	9	9	70	70	225	225
पंचकूला	3	3	3	3	79	79	299	299
यमुनानगर	7	7	10	10	91	91	253	253
कुरुक्षेत्र	7	7	13	13	59	59	219	219
कैथल	7	7	16	16	39	39	331	331
करनाल	10	10	8	8	43	43	252	252
पानीपत	5	5	4	4	38	38	254	254
सोनीपत	3	3	9	9	112	112	707	707
रोहतक	3	3	4	4	49	49	582	582
झज्जर	2	2	3	3	103	103	917	917
फरीदाबाद	6	2	4	3	58	58	358	358
पलवल	—	4	—	1	**	**	342	342
गुड़गांव	4	4	4	4	70	70	305	305
मेवात	4	4	3	3	132	132	374	374
रिवाड़ी	2	2	6	6	205	205	797	797
महेन्द्रगढ़	4	4	8	8	92	92	475	475
भिवानी	7	7	9	9	63	63	683	683
जीन्द	6	6	10	10	51	51	650	650
हिसार	6	6	22	22	46	46	664	664
फतेहाबाद	7	7	15	15	35	35	363	363
सिरसा	6	6	18	18	54	54	713	713
जोड़	**106**	**106**	**178**	**178**	**66**	**66**	**417**	**417**

* 2011 जनगणना अनुसार।

प्राप्ति स्थान :— हरियाणा राज्य कृषि विपणन मण्डल।

** सूचना पुराने जिलों में सम्मिलित है।

विपणन तथा संग्रहण

हरियाणा में कृषि उत्पादन की आमद—2011-12

संख्या 22.3 (00 टन)

जिला	गेहूँ	जौं	मक्की	बाजरा	धान	चना	दालें	ग्वार
1	2	3	4	5	6	7	8	9
अम्बाला	1828	1	89	54	4781	3	6	1
पंचकूला	199	—	12	3	518	5	1	—
यमुनानगर	1743	—	332	0	3312	5	14	4
कुरुक्षेत्र	4565	—	29	4	9023	3	6	5
कैथल	5905	—	—	3	8988	4	3	5
करनाल	6658	—	5	4	10593	3	18	6
पानीपत	3021	—	2	3	2776	9	5	14
सोनीपत	4941	3	42	79	3198	2	2	—
रोहतक	1945	8	14	46	366	3	3	3
झज्जर	960	—	1	90	70	3	2	1
फरीदाबाद	5524	39	28	113	1665	39	41	11
गुड़गांव	1586	342	7	264	89	50	9	9
रिवाड़ी	809	109	—	230	95	—	2	44
महेन्द्रगढ़	400	2	1	121	—	11	2	86
भिवानी	2272	262		73	1	20	5	1102
जीन्द	6309	4	98	42	4439	1	7	2
हिसार	4921	110	1	39	891	60	5	1207
फतेहाबाद	7035	44	2	2	6115	6	2	188
सिरसा	10480	154	5	2	2346	47	7	761
जोड़ 2011-12	**71103**	**1079**	**668**	**1169**	**59266**	**275**	**141**	**3451**
जोड़ 2010-11	**64684**	**1247**	**751**	**1698**	**51679**	**199**	**135**	**2454**

विपणन तथा संग्रहण

हरियाणा में कृषि उत्पादन की आमद—2011-12

संख्या 22.3 (जारी) (00 टन)

जिला	तेल बीज	सूरजमुखी	कपास बीज	कपास	प्याज	सब्जियां तथा फल
1	10	11	12	13	14	15
अम्बाला	7	40	—	—	151	618
पंचकूला	1	9	1	—	12	69
यमुनानगर	2	2	1	—	87	651
कुरुक्षेत्र	21	115	—	—	119	525
कैथल		6	1	152	52	355
करनाल	1	7	—	—	133	629
पानीपत	1	—	1	—	103	788
सोनीपत	3	—	3	—	64	643
रोहतक	49	—	9	106	66	494
झज्जर	14	—	3	—	28	282
फरीदाबाद	45	—	6	—	235	1683
गुड़गांव	258	—	11	—	320	1717
रिवाड़ी	376	—	13	1	33	379
महेन्द्रगढ़	243	—	10	—	31	315
भिवानी	208	—	12	132	51	448
जीन्द	55	—	14	1146	82	537
हिसार	366	—	6	1639	99	896
फतेहाबाद	74	—	3	1192	58	472
सिरसा	193	—	3	3742	92	532
जोड़ 2011-12	1917	179	98	8111	1815	12031
जोड़ 2010-11	1322	208	172	4260	1397	11196

विपणन तथा संग्रहण

हरियाणा में कृषि उत्पादन की आमद—2011-12

संख्या 22.3 (समाप्त) (00 टन)

जिला	मिर्च	गुड़/शक्कर खांडसारी	मूंगफली	आलू	अन्य	जोड़
1	16	17	18	19	20	21
अम्बाला	11	—	—	267	392	8251
पंचकूला	1	—	—	22	5	858
यमुनानगर	12	115	3	201	923	7407
कुरुक्षेत्र	12	—	2	449	130	15008
कैथल	—	1	1	124	118	15719
करनाल	5	8	1	232	194	18498
पानीपत	3	32	3	258	586	7608
सोनीपत	5	8	3	176	71	9241
रोहतक	8	7	1	177	309	3614
झज्जर	1	4	1	195	15	1670
फरीदाबाद	10	27	15	787	657	10926
गुड़गांव	8	31	1	952	120	5776
रिवाड़ी	2	14	—	88	27	2223
महेन्द्रगढ़	—	5	—	91	3	1320
भिवानी	11	10	1	126	70	4802
जीन्द	—	10	5	165	63	12977
हिसार	5	18	73	250	32	10619
फतेहाबाद	3	19	3	143	91	15452
सिरसा	14	45	1	172	61	18657
जोड़ 2011-12	110	356	114	4874	3866	170624
जोड़ 2010-11	100	375	94	4427	3967	150369

प्राप्ति स्थान :— हरियाणा राज्य कृषि विपणन मण्डल।

नोट :— आंकड़ों का पूर्णांकन करने के कारण जोड़ भिन्न हो सकते हैं।

विपणन तथा संग्रहण

हरियाणा में सरकारी गोदामो की क्षमता

संख्या 22.4 (000 टन)

एजेंसी का नाम	1966-67	1967-68	1970-71	1980-81	1985-86	1990-91
1	2	3	4	5	6	7
1. भारतीय खाद्य निगम —						
(i) स्वनिर्मित	—	—	1,15	3,50	6,62	7,34
(ii) कृषि पुनर्वित्त विकास निगम	—	—	—	5,62	5,32	3,33
2. खाद्य एवं पूर्ति विभाग	31	31	36	1,53	1,66	1,66
3. कोन्फैड	—	—	—	—	—	—
4. हैफड		—	—	1,74	2,75	2,90
5. राज्य वेयर हाऊसिंग निगम	—	7	13	1,84	3,66	5,56
6. केन्द्रीय वेयर हाऊसिंग निगम	—	—	15	79	1,06	1,34
7. ए. आर. डी. सी. (हरियाणा वेयर हाउसिंग निगम के साथ)	—	—	—	1,85	2,55	70
8. खाद्य एवं आपूर्ति (बिन्स)	—	—	—	—	—	—
9. हरियाणा एग्रो उद्योग निगम	—	—	—	—	—	—
10. अन्य (विपणन मण्डल)	—	—	—	—	—	3,78
जोड़	31	38	1,79	16,87	23,62	26,61

विपणन तथा संग्रहण

हरियाणा में सरकारी गोदामो की क्षमता

संख्या 22.4 (समाप्त) (000 टन)

एजेंसी का नाम	1995-96	2000-01	2005-06	2009-10	2010-11	2011-12
1	8	9	10	11	12	13
1. भारतीय खाद्य निगम —						
(i) स्वनिर्मित	7,30	7,43	10,85	11,00	10,86	10,87
(ii) कृषि पुनर्वित्त विकास निगम	3,55	2,67	—	—	—	—
2. खाद्य एवं पूर्ति विभाग	1,51	1,51	2,56	2,98	2,50	2,80
3. कोन्फैड	—	—	—	—	—	—
4. हैफड	4,36	4,25	15,17	25,21	24,86	24,86
5. राज्य वेयर हाऊसिंग निगम	5,86	7,06	11,24	11,89	9,85	9,85
6. केन्द्रीय वेयर हाऊसिंग निगम	1,41	1,71	3,66	4,75	3,64	3,64
7. ए. आर. डी. सी. (हरियाणा वेयर हाउसिंग निगम के साथ)	66	49	—	—	—	—
8. खाद्य एवं आपूर्ति (बिन्स)	—	20	—	—	—	—
9. हरियाणा एग्रो उद्योग निगम	—	—	1,45	1,74	1,42	1,42
10. अन्य (विपणन मण्डल)	3,87	3,99	4,17	4,26	4,24	4,24
जोड़	28,52	29,31	49,10	61,83	57,37	57,68

प्राप्ति स्थान :— खाद्य एवं आपूर्ति विभाग (गोदाम), हरियाणा।

विपणन तथा संग्रहण

हरियाणा में जिलावार सरकारी गोदामों की क्षमता

संख्या 22.5 (000 टन)

जिला	2010-11	2011-12
1	2	3
अम्बाला	92	92
पंचकूला	2	2
यमुनानगर	1,77	1,77
कुरुक्षेत्र	6,01	6,01
कैथल	5,15	5,16
करनाल	8,65	8,80
पानीपत	2,79	2,84
सोनीपत	2,52	2,52
रोहतक	1,17	1,17
झज्जर	24	24
फरीदाबाद	2,26	2,09
गुड़गांव	58	58
रिवाड़ी	53	53
महेन्द्रगढ़	55	55
भिवानी	1,36	1,39
जीन्द	4,20	4,20
हिसार	4,41	4,41
फतेहाबाद	4,95	4,95
सिरसा	7,92	7,99
पलवल	1,02	1,19
मेवात	35	35
जोड़	57,37	57,68

प्राप्ति स्थान :— खाद्य एवं आपूर्ति विभाग (गोदाम), हरियाणा।

विपणन तथा संग्रहण

हरियाणा में जिलावार क्षमता सहित ठंडे गोदामों की संख्या

संख्या 22.6

वर्ष/जिला	ठंडे गोदामों की संख्या	क्षमता (000 टन)
1	2	3
1975-76	72	1,06
1980-81	127	1,57
1985-86	138	1,77
1990-91	154	1,95
1995-96	169	2,20
1996-97	176	2,33
1997-98	195	2,62
1998-99	198	2,67
अम्बाला	22	30
पंचकूला	3	2
यमुनानगर	23	29
कुरुक्षेत्र	51	80
कैथल	6	7
करनाल	27	29
पानीपत	5	6
सोनीपत	29	48
रोहतक	3	3
झज्जर	—	—
फरीदाबाद	3	3
गुड़गांव	3	1
रिवाड़ी	—	—
महेन्द्रगढ़	—	—
भिवानी	—	—
जीन्द	7	8
हिसार	6	9
फतेहाबाद	6	10
सिरसा	4	2

प्राप्ति स्थान : — कृषि विभाग, हरियाणा।

नोट :— 18-5-1999 से ठंडे गोदामों सम्बन्धी आदेश 1979 के रद्द होने के कारण वर्ष 1999-2000 से आगे की सूचना नहीं दी जा सकती।

विपणन तथा संग्रहण

हरियाणा में गेहूं तथा धान की वसूली

संख्या 22.7 (000 टन)

जिला	गेहूं				धान			
	2008-09	2009-10	2010-11	2011-12	2008-09	2009-10	2010-11	2011-12
1	2	3	4	5	6	7	8	9
अम्बाला	1,62	1,78	2,05	1,82	2,67	3,76	3,81	4,41
पंचकूला	20	22	22	17	42	57	64	74
यमुनानगर	1,31	1,92	2,14	1,74	1,66	3,10	2,52	3,01
कुरुक्षेत्र	4,62	5,10	5,32	4,54	5,21	7,69	5,50	6,55
कैथल	5,46	6,15	5,71	5,90	52	2,05	2,05	2,99
करनाल	6,01	7,19	7,30	6,68	2,67	3,79	4,03	5,71
पानीपत	2,10	2,91	2,66	2,66	3	14	8	11
सोनीपत	194	401	3,47	3,79	1	1	—	5
रोहतक	1,09	2,13	1,95	1,94	—	—	—	—
झज्जर	28	69	70	1,10	—	—	—	—
फरीदाबाद	2,76	92	94	1,01	2	—	—	—
पलवल	—	3,90	3,81	4,38	—	—	18	61
मेवात	70	63	75	95	—	—	—	—
गुड़गांव	40	46	46	60	—	—	—	—
रिवाड़ी	37	38	34	65	—	—	—	—
महेन्द्रगढ़	17	19	7	39	—	—	—	—
भिवानी	81	1,40	1,42	2,11	—	—	—	—
जीन्द	5,32	6,88	6,17	6,31	66	71	72	62
हिसार	3,50	5,42	4,51	4,91	10	10	11	10
फतेहाबाद	5,90	7,32	5,95	7,16	3,76	3,99	4,73	4,55
सिरसा	7,81	9,64	7,53	10,47	49	45	45	21
जोड़	**52,37**	**69,24**	**63,47**	**69,28**	**18,22**	**26,36**	**24,82**	**29,66**

प्राप्ति स्थान :- खाद्य एवं पूर्ति विभाग, हरियाणा।

हरियाणा में विभिन्न एजेंसियों द्वारा जिलावार गेहूं तथा धान की वसूली

विपणन तथा संग्रहण

हरियाणा में विभिन्न एजेंसियों द्वारा जिलावार गेहूं तथा धान की वसूली, 2011-12

संख्या 22.8 (टनों में)

जिला	गेहूं						
	राज्य सरकार	भारतीय खाद्य निगम	हैफड	हरियाणा वेयर हाऊसिंग कारपोरेशन	एग्रो	कोन्फैड	जोड़
1	2	3	4	5	6	7	8
अम्बाला	50613	—	119512	—	—	12187	182312
पंचकूला	—	—	—	4347	—	13236	17583
यमुनानगर	49678	4204	84817	4736	7114	23454	174003
कुरुक्षेत्र	160636	—	148403	17458	92819	34931	454247
कैथल	132591	134348	182379	23560	77693	39085	589656
करनाल	237132	97171	187035	40512	81499	24331	667680
पानीपत	19631	82396	61858	40030	—	61112	265027
सोनीपत	132379	67172	138088	11844	14745	15065	379293
रोहतक	29269	49318	85429	30069	—	—	194085
झज्जर	40939	13374	46447	9558	—	—	110318
फरीदाबाद	44411	36037	13408	7625	—	—	101481
पलवल	90154	157693	104553	85856	—	—	438256
मेवात	—	23541	37120	17042	—	17519	95222
गुड़गांव	10777	—	34664	14293	—	—	59734
रिवाड़ी	31002	16956	—	16640	—	—	64598
महेन्द्रगढ़	21484	—	14035	3982	—	—	39501
भिवानी	67096	31742	100071	11907	—	—	210816
जीन्द	164783	30792	200467	111335	69930	53276	630583
हिसार	118126	33629	159223	23338	105206	51263	490785
फतेहाबाद	205903	21558	225974	27027	186233	48858	715553
सिरसा	239712	26847	488447	112961	64714	114857	1047538
जोड़	**1846316**	**826778**	**2431930**	**614120**	**699953**	**509174**	**6928271**

विपणन तथा संग्रहण

हरियाणा में विभिन्न एजेंसियों द्वारा जिलावार गेहूं तथा धान की वसूली, 2011-12

संख्या 22.8 (समाप्त) (टनों में)

जिला	धान						
	राज्य सरकार	भारतीय खाद्य निगम	हैफड	हरियाणा वेयर हाऊसिंग कोरपोरेशन	एग्रो	कोन्फैड	जोड़
1	9	10	11	12	13	14	15
अम्बाला	107218	—	242209	20569	7812	63645	441453
पंचकूला	—	—	22230	11741	40174	—	74145
यमुनानगर	71453	—	80684	57021	50780	41489	301427
कुरुक्षेत्र	305517	—	148630	49735	109603	41225	654710
कैथल	79639	—	96183	13878	38274	70999	298973
करनाल	296518	—	196433	13432	56350	7982	570715
पानीपत	—	—	5442	—	—	4654	10096
सोनीपत	—	—	5272	—	—	—	5272
रोहतक	—	227	—	—	—	—	227
झज्जर	—	—	—	—	—	—	—
फरीदाबाद	—	—	—	—	—	—	—
पलवल	26535	—	4692	15897	—	13406	60530
मेवात	—	—	—	—	—	—	—
गुड़गांव	—	—	—	—	—	—	—
रिवाड़ी	—	—	—	—	—	—	—
महेन्द्रगढ़	—	—	—	—	—	—	—
भिवानी	—	—	—	—	—	—	—
जीन्द	25493	51	21022	677	15309	—	62552
हिसार	2083	27	2561	5436	—	—	10107
फतेहाबाद	151326	—	191098	42494	63592	7048	455558
सिरसा	6667	—	10515	—	3792	—	20974
जोड़	**1072449**	**305**	**1026971**	**230880**	**385686**	**250448**	**2966739**

प्राप्ति स्थान :- खाद्य एवं पूर्ति विभाग, हरियाणा।

खण्ड XXIII
पर्यटन एवं सिविल विमानन

इस खण्ड में हरियाणा के पर्यटन स्थलों, पर्यटकों, उड्डयन क्लवों तथा वायुयानों की संख्या दी गई है । आंकड़े हरियाणा पर्यटन विभाग तथा सिविल विमानन सलाहकार, हरियाणा से प्राप्त किये गये है ।

सारणी 23.1 में पर्यटन स्थलों तथा पर्यटकों की सूचना दी गई है ।

सारणी 23.2 उड्डयन क्लवों, वायुयानों तथा प्रशिक्षित व्यक्तियों की संख्या दर्शाती है ।

पर्यटन एवं सिविल विमानन

हरियाणा में जिलावार पर्यटन-स्थलों तथा आने वाले पर्यटकों की संख्या

संख्या 23.1

जिला/वर्ष	पर्यटन - स्थलों की संख्या	पर्यटकों की संख्या		
		विदेशी	भारतीय	जोड़
1	2	3	4	5
1980-81	29	64,169	17,44,561	18,08,730
1985-86	31	84,516	22,48,867	23,33,383
1990-91	39	1,33,527	41,55,985	42,89,512
1995-96	45*	1,43,675	70,86,477	72,30,152
2000-01	47*	1,44,939	53,47,002	54,91,941
2005-06	44	73,401	65,19,652	65,93,053
2010-11	43	1,30,423	68,25,459	69,55,882
2011-12	43	220241	6216724	6436965
अम्बाला	1	381	63999	64380
पंचकूला	5	20496	703986	724482
यमुनानगर	1	-	18513	18513
कुरुक्षेत्र	4	44678	1114752	1159430
कैथल	1	93	51843	51936
करनाल	3	16641	947568	964209
पानीपत	2	161	235650	235811
सोनीपत	1	1674	327596	329270
रोहतक	2	7	114129	114136
झज्जर	1	444	55935	56379
फरीदाबाद	8	130207	1848474	1978681
गुड़गांव	4	978	337816	338794
रिवाड़ी	2	4155	127927	132082
महेन्द्रगढ़	-	-	-	-
भिवानी	1	-	34055	34055
जीन्द	1	-	32130	32130
हिसार	3	326	144304	144630
सिरसा	2	-	17679	17679
फतेहाबाद	1	-	5368	5368

प्राप्ति स्थान :- हरियाणा पर्यटन विभाग।

* मंसूरी स्थित एक पर्यटन स्थल सम्मिलित है।

पर्यटन एवं सिविल विमानन

हरियाणा में उड्डयन क्लवों, वायुयानों तथा प्रशिक्षित व्यक्तियों की संख्या

संख्या 23.2

वर्ष	उड्डयन क्लवों की संख्या	वायुयानों की संख्या			प्रशिक्षित व्यक्तियों की संख्या
		चालू	नाकाम	जोड़	
1	2	3	4	5	6
1966-67	2	6	2	8	21
1967-68	2	5	2	7	28
1970-71	2	7	9	16	53
1975-76	2	5	5	10	55
1980-81	2	6	1	7	52
1985-86	3	5	3	8	25
1990-91	3	7	4	11	66
1995-96	3	5	8	13	88
2000-01	3	6	6	12	19
2005-06	3	5	7	12	102
2007-08	3	7	4	11	73
2008-09	3	7	6	13	75
2009-10	3	8	5	13	69
2010-11	3	8	6	14	36
2011-12	3	7	4	11	13

प्राप्ति स्थान :- सिविल विमानन सलाहकार, हरियाणा।

खण्ड XXIV
श्रम तथा रोजगार

श्रम तथा इससे संबंधित कार्यों की सूचना इस भाग में दी गई है। इस खण्ड से संबधित सूचना श्रम आयुक्त हरियाणा, निदेशक रोजगार, हरियाणा तथा श्रम ब्यूरो से एकत्रित की गई है।

सारणी 24.1 — हरियाणा में दुकानों, वाणिज्यिक संस्थाओ, होटलों तथा जल-पान गृहों में नियुक्त श्रम सम्बन्धी आंकड़े दिखाये गये हैं।

सारणी 24.2 — भारत में फैक्टरियों में काम करने वाले व्यक्तियों की प्रति व्यक्ति औसत वार्षिक आय राज्यवार दी गई है।

सारणी 24.3 तथा 24.4 — औद्योगिक झगडों का श्रम तथा उत्पादन पर बुरा प्रभाव पड़ता है। राज्य श्रम विभाग द्वारा औद्योगिक झगड़े अधिनियम, 1947 के अधीन यह आंकड़े इकट्ठं किये गये है – हड़ताल का अर्थ कार्यकर्ताओं द्वारा घोषित तथा संगठित ''काम बन्द करना'' है तथा तालावंदी का अर्थ नियोक्ताओं द्वारा प्राय: किसी हड़ताल के बाद घोषित ''काम बन्द करना'' है। प्रभावित कार्यकर्ताओं की संख्या का अर्थ झगड़े में प्रत्यक्ष या अप्रत्यक्ष रुप से वास्तव में प्रभावित कार्यकर्ताओं की संख्या है।

सारणी 24.5 — श्रमिक संघ अधिनियम, 1926 के अधीन श्रमिक संघ से संबंधित आंकड़े दिखाती है।

सारणी 24.6 — हरियाणा में सदस्यों की संख्यानुसार ट्रेड यूनियनों का विवरण दिया गया है।

सारणी 24.7 — हरियाणा में रजिस्ट्रर्ड ट्रेड यूनियनों का पार्टीवार विवरण दिखाती है।

सारणी 24.8 — कामगार मुआवजा अधिनियम, 1923 के अधीन अनुसूचित रोजगार में लगे हुए कामगारों को दुर्घटनाओं के कारण चोट लगने से मृत्यु होने पर और अंगहानि (स्थायी अथवा अस्थायी) होने पर, जो स्वयं कामगार की चूक के कारण न हुई हो, देय है।

सारणी 24.9 — हरियाणा के कुछ चुने हुए गांवों में कृषक तथा कुशल कार्यकर्ताओं (पुरुष) को दी गई मजदूरी दिखाती है। ये आंकड़े प्रति मास इकट्ठे किये जाते है तथा भारत सरकार को भेजे जाते हैं।

सारणी 24.10 और 24.11 — राज्य रोजगार विभाग संबंधी आंकड़ो को दिखाती है।

सारणी 24.12 — हरियाणा में संगठित क्षेत्र में रोजगार के आंकड़े दिखाये गये हैं।

सारणी 24.13 — भारत में सार्वजनिक तथा निजी क्षेत्र में रोजगार के आंकड़े दिखाये गये हैं। रिक्त अधिनियम, 1959 की अनिवार्य अधिसूचना में आने वाले प्रतिष्ठान अधिनियम के अन्तर्गत माने जाते है जवकि शेष प्रतिष्ठान अधिनियम में नहीं आते। पहले यह वर्गीकरण बड़ी और छोटी प्रतिष्ठानों के रुप में लिया जाता था।

श्रम तथा रोजगार

दुकानों, वाणिज्यिक प्रतिष्ठान, होटलों और जल-पान गृहों और उनमें काम करने वाले व्यक्तियों की संख्या

संख्या 24.1 (31 दिसम्बरको)

वर्ष/जिला	स्थानों की संख्या	दुकानें		वाणिज्यिक प्रतिष्ठान		होटल तथा जल-पान गृह		जोड़	
		संख्या	कर्मचारी	संख्या	कर्मचारी	संख्या	कर्मचारी	संख्या	कर्मचारी
1	2	3	4	5	6	7	8	9	10
1966	42*	43,554	13,104	11,677	12,031	3,447	3,370	58,678	28,505
1970	46*	56,663	15,419	10,644	13,853	2,683	3,141	69,990	32,413
1980	72*	93,299	31,736	10,698	17,434	3,374	4,624	107,371	53,794
1985	79*	115,580	39,996	13,363	18,611	3,886	5,651	132,829	64,258
1990	90*	131,126	52,206	8,420	17,204	3,691	6,610	143,237	76,020
1995	90*	137,171	53,309	13,129	25,310	3,841	6,981	154,141	85,600
2000	91*	154,358	76,801	11,073	35,501	4,107	9,481	169,538	1,21,783
2005	**	165,363	107,712	10,012	42,748	4,164	9,183	179,539	1,59,643
2010	**	208,782	253,433	15,237	1,40,456	3,931	13,209	2,27,950	4,07,098
2011	**	212,055	261,233	17,930	1,41,956	3,985	16,188	2,33,970	4,19,377
अम्बाला	**	29,980	22,943	3,104	11,448	536	2,124	33,620	36,515
पंचकूला	**	9,359	14,421	3,013	12,453	211	1,064	12,583	27,938
यमुनानगर	**	23,553	17,767	360	7,670	390	680	24,303	26,117
कुरुक्षेत्र	**	9,522	10,874	439	9,000	265	692	10,226	20,566
कैथल	**	5,625	9,403	135	7,356	133	190	5,893	16,949
करनाल	**	5,553	12,830	100	900	20	90	5,673	13,820
पानीपत	**	12,653	18,489	480	10,597	247	1,361	13,380	30,447
सोनीपत	**	10,061	10,797	75	1,255	37	432	10,173	12,484
रोहतक	**	10,323	15,435	2,287	12,728	68	365	12,678	28,528
झज्जर	**	4,610	14,317	8	541	67	360	4,685	15,218
फरीदाबाद	**	13,594	25,007	835	10,564	104	1,101	14,533	36,672
पलवल	**	4,422	9,863	4	551	—	—	4,426	10,414
गुड़गांव	**	7,777	12,672	1,228	17,112	239	3,475	9,244	33,259
मेवात	**	137	383	—	—	3	140	140	523
रिवाड़ी	**	5,290	9,781	1,880	10,963	203	498	7,373	21,242
महेन्द्रगढ़	**	5,356	287	636	1,960	99	242	6,091	2,489
भिवानी	**	9,361	10,813	147	7,602	200	488	9,708	18,903
जीन्द	**	3,898	9,785	154	1,534	171	302	4,223	11,621
हिसार	**	21,839	20,209	1,424	7,233	539	933	23,802	28,375
फतेहाबाद	**	1,860	810	—	—	—	—	1,860	810
सिरसा	**	17,282	14,347	1,621	10,489	453	1,651	19,356	26,487

टिप्पणी :- ऊपर के आंकड़ों में सिनेमा/थियेटर भी शामिल हैं। प्राप्ति स्थान :- श्रम आयुक्त, हरियाणा।

* पंजाब दुकानें और वाणिज्यिक प्रतिष्ठान अधिनियम, 1958 के अन्तर्गत।

** Shop Act समस्त हरियाणा में लागू कर दिया गया है।

श्रम तथा रोजगार

भारत के कारखानों में कार्य करने वाले व्यक्तियों की प्रति व्यक्ति औसत वार्षिक धन आय

संख्या 24.2 (`)

राज्य	1966	1970	1980	1990	1995	2000
1	2	3	4	5	6	7
आंध्र प्रदेश	1,454	2,117	5,186	11,318	14,069	15,675
असम	2,130	2,363	4,494	10,449	14,861	15,407
बिहार	2,050	2,712	5,584	8,646	. .	14,886
झारखंड	—	—	—	—	—	—
गोवा	2,105	2,305	5,211	12,402	13,215	15,718
गुजरात	2,340	2,820	8,544	11,960	. .	—
हरियाणा	1,712	2,597	6,401	9,925	17,234	—
हिमाचल प्रदेश	2,115	2,691	4,745	. .	18,125	27,449
जम्मू और कश्मीर	978	1,630	4,069	. .	. .	. .
कर्नाटक	1,840	2,881	4,903	11,794	13,319	. .
केरल	1,724	2,419	7,146	11,526	. .	. .
मध्य प्रदेश	2,118	2,912	7,964	14,972	16,548	13,637
छत्तीसगढ़	—	—	—	—	—	—
महाराष्ट्र	2,480	3,030	7,190	12,797	13,890	10,022
मणिपुर	. .	. .	. .	13,348	. .	22,446
मेघालय	. .	. .	. .	. .	. .	. .
नागालैंड	. .	. .	. .	. .	. .	. .
उड़ीसा	2,000	2,899	6,728	9,994	11,856	15,930
पंजाब	1,636	2,159	5,196	15,433	. .	—
राजस्थान	1,412	2,486	6,698	14,390	19,242	13,307
तमिलनाडू	2,032	2,583	6,451	. .	. .	12,275
त्रिपुरा	1,271	2,223	7,937	8,533	8,634	. .
उत्तर प्रदेश	1,826	2,293	6,376	. .	. .	. .
उत्तरांचल	—	—	—	—	—	—
पश्चिमी बंगाल	2,024	2,761	7,977	15,541	. .	. .
अंडेमान तथा निकोबार द्वीप समूह	1,621	2,170	4,096	14,984	. .	. .
दिल्ली	2,321	2,885	6,228	11,660	10,460	—
पांडिचेरी	. .	2,427	8,066	10,337	10,482	34,776
सिक्किम	—	—	—	—	—	—
भारत	2,112	2,726	6,997	11,861	14,532	13,987

श्रम तथा रोजगार

भारत के कारखानों में कार्य करने वाले व्यक्तियों की प्रति व्यक्ति औसत वार्षिक धन आय

संख्या 24.2 (समाप्त) (`)

राज्य	2005	2007	2008	2009
1	8	9	10	11
आंध्र प्रदेश	12,278	50,412	65,928	69,219
असम	—	..	..	..
बिहार	—	..	..	..
झारखंड	18,154	39,681	..	..
गोवा	37,207	49,382	..	..
गुजरात	@	..	..	..
हरियाणा	@	..	..	69,463
हिमाचल प्रदेश	@	39,251	51,393	61,648
जम्मू और कश्मीर	—	..	..	..
कर्नाटक	@	..	..	..
केरल	@	24,541	24,882	..
मध्य प्रदेश	@	..	..	..
छत्तीसगढ़	—	..	..	..
महाराष्ट्र	12,484	..	..	..
मणिपुर	—	38,766	..	62,589
मेघालय	—	..	..	..
नागालैंड	—	..	..	..
उड़ीसा	14,488	47,129	44,976	..
पंजाब	@	66,740	67,514	..
राजस्थान	19,587	..	..	47,184
तमिलनाडू	—	..	..	..
त्रिपुरा	7,657	..	..	17,722
उत्तर प्रदेश	—	48,997	..	..
उत्तरांचल	—	..	..	..
पश्चिमी बंगाल	—	..	..	..
अंडेमान तथा निकोबार द्वीप समूह	@	..	..	55,116
दिल्ली	@	..	..	..
पांडिचेरी	—	..	74,843	..
सिक्किम	—	..	..	..
भारत	15,833*	47,989	64,124	64,410

प्राप्ति स्थान :- श्रम ब्यूरो, चण्डीगढ़ ।

Note—Static which were out of the purview of the Payment of Wages Act, 1936 for the yeart 2005. Arunachal Pradesh, Delhi, Gujarat, Haryana, Himachal Pradesh, Karnataka, Kerla, Madhya Pradesh, Mizoram, Punjab, A & N Islands, Chandigarh and Lakshadweep.

* The Per Capita Average Annual Earnings under payment of Wages Act, 1936 for the year 2005 is worked out on the basis of workers earning less then ` 1600/-.

अ – अनन्तिम ।

श्रम तथा रोजगार

हरियाणा में औद्योगिक झगड़ों की संख्या

संख्या 24.3 (31 दिसम्बर को)

वर्ष/जिला	झगड़ों की संख्या	हड़तालों तथा तालाबंदियों की संख्या	हड़ताल में शामिल श्रमिकों की संख्या	नष्ट हुए श्रम दिनों की संख्या
1	2	3	4	5
1966	757	34	8,715	1,22,641
1970	1,390	58	11,801	1,42,871
1980	3,495	72	15,862	4.07,882
1985	5,134	36	8,964	1,81,268
1990	5,751	56	15,462	4,46,599
1995	5,295	54	18,864	3,73,540
2000	8,798	54	18,534	11,63,197
2005	5,693	19	20,662	5,88,138
2010	4,397	11	2,735	1,41,961
2011	4,590	6	7,303	78,618
अम्बाला	36	—	—	—
पंचकूला	28	—	—	—
यमुनानगर	63	—	—	—
कुरुक्षेत्र	36	—	—	—
कैथल	17	—	—	—
करनाल	103	—	—	—
पानीपत	183	—	—	—
सोनीपत	188	—	—	—
रोहतक	176	—	—	—
झज्जर	69	—	—	—
फरीदाबाद	1,787	—	—	—
पलवल	196	—	—	—
गुड़गांव	1,238	5	6,303	74,018
मेवात	4	—	—	—
रिवाड़ी	142	—	—	—
महेन्द्रगढ़	—	—	—	—
भिवानी	125	1	1,000	4,600
जीन्द	11	—	—	—
हिसार	70	—	—	—
फतेहाबाद	—	—	—	—
सिरसा	118	—	—	—

प्राप्ति स्थान :- श्रम आयुक्त, हरियाणा।

श्रम तथा रोजगार

कारणों सहित औद्योगिक झगड़े जिनके परिणामस्वरुप हड़तालें तथा तालाबदियां हुई

संख्या 24.4 (31 दिसम्बर को)

वर्ष/जिला	मजदूरी तथा भत्ते	बोनस	सेवा समाप्ति/निलम्बित कार्यकर्ताओ की बहाली	छुट्टी तथा कार्य के घंटे	छंटनी	अन्य	जोड़
1	2	3	4	5	6	7	8
1966	6	4	11	2	2	9	34
1970	25	11	—	—	6	16	58
1980	18	9	33	—	—	12	72
1985	5	3	18	—	—	10	36
1990	4	4	19	—	—	29	56
1995	25	3	14	4	2	6	54
2000	5	5	18	1	2	23	54
2005	5	3	8	2	—	1	19
2010	4	—	3	—	—	4	11
2011	—	—	2	—	3	1	6
अम्बाला	—	—	—	—	—	—	—
पंचकूला	—	—	—	—	—	—	—
यमुनानगर	—	—	—	—	—	—	—
कुरुक्षेत्र	—	—	—	—	—	—	—
कैथल	—	—	—	—	—	—	—
करनाल	—	—	—	—	—	—	—
पानीपत	—	—	—	—	—	—	—
सोनीपत	—	—	—	—	—	—	—
रोहतक	—	—	—	—	—	—	—
झज्जर	—	—	—	—	—	—	—
फरीदाबाद	—	—	—	—	—	—	—
पलवल	—	—	—	—	—	—	—
गुड़गांव	—	—	2	—	3	—	5
मेवात	—	—	—	—	—	—	—
रिवाड़ी	—	—	—	—	—	—	—
महेन्द्रगढ़	—	—	—	—	—	—	—
भिवानी	—	—	—	—	—	1	1
जीन्द	—	—	—	—	—	—	—
हिसार	—	—	—	—	—	—	—
फतेहाबाद	—	—	—	—	—	—	—
सिरसा	—	—	—	—	—	—	—

प्राप्ति स्थान :- श्रम आयुक्त, हरियाणा।

श्रम तथा रोजगार

हरियाणा में श्रमिक संघ अधिनियम, 1926 के अधीन श्रमिक संघ

संख्या 24.5 (31 दिसम्बर को)

वर्ष/जिला	रजिस्टर्ड संघों की कुल संख्या	संघो की संख्या* जिन्होने विवरणियां भेजी	सदस्यों* की संख्या	अथशेष* (`)	आय* (`)	व्यय* (`)	इति शेष* (`)
1	2	3	4	5	6	7	8
1966	282	138	33,737	66,357	2,35,816	2,19,097	83,076
1970	424	223	87,227	1,36,673	4,06,581	3,65,925	1,77,329
1980	613	235	1,88,955	5,76,914	13,37,858	11,41,751	7,73,021
1985	920	319	2,14,905	11,32,476	20,47,659	18,83,687	12,96,448
1990	1,085	317	2,68,440	51,38,089	48,18,903	37,91,321	61,65,671
1995	1,036	280	2,00,209	31,89,307	42,95,705	43,04,096	31,80,916
2000	1,309	308	2,88,658	1,03,56,809	2,10,75,292	1,77,57,023	1,36,75,078
2005	1,469	364	3,10,490	2,11,52,011	1,87,69,290	1,53,77,105	2,45,44,196
2010	1,544	270	3,63,637	2,72,59,193	2,14,32,565	1,52,96,012	3,33,95,746
2011	1,565	395	6,72,945	3,66,66,056	2,76,90,311	2,41,51,735	4,02,04,632
अम्बाला	108	35	1,99,008	14,95,118	52,43,049	65,07,156	2,31,011
पंचकूला	62	11	9,913	6,56,419	11,12,859	10,45,105	7,24,173
यमुनानगर	121	17	18,643	1,13,908	14,60,605	14,00,544	1,73,969
कुरुक्षेत्र	56	13	3,918	1,34,813	6,67,277	6,59,470	1,42,620
कैथल	25	7	2,644	80,405	2,87,525	2,74,534	93,396
करनाल	77	43	28,960	2,79,566	20,31,310	20,99,532	2,11,344
पानीपत	86	24	44,970	22,33,491	13,28,302	9,89,995	25,71,798
सोनीपत	82	26	1,02,329	73,72,945	20,73,833	17,64,979	76,81,799
रोहतक	53	7	17,928	1,12,489	4,86,314	3,65,095	2,33,708
झज्जर	37	8	6,511	6,218	1,88,630	1,88,714	6,134
फरीदाबाद	368	86	27,005	1,16,49,534	36,45,594	32,58,288	1,20,36,840
पलवल	—	—	—	—	—	—	—
गुड़गांव	243	70	19,113	68,39,293	38,14,681	25,16,489	81,37,485
मेवात	1	—	—	—	—	—	—
रिवाड़ी	46	10	3,819	22,03,649	6,95,228	5,55,500	23,43,377
महेन्द्रगढ़	10	—	—	—	—	—	—
भिवानी	51	13	39,804	31,98,351	22,15,370	9,52,326	44,61,395
जीन्द	25	5	2,019	9,738	30,356	27,998	12,096
हिसार	74	14	1,29,955	1,95,726	20,20,655	11,90,766	10,25,615
फतेहाबाद	7	2	463	3,400	30,372	30,772	3,000
सिरसा	33	4	15,943	80,993	3,58,351	3,24,472	1,14,872

* प्राप्त विवरणियों पर आधारित

प्राप्ति स्थान :- श्रम आयुक्त, हरियाणा।

श्रम तथा रोजगार

सदस्यों की संख्यानुसार ट्रेड यूनियनों का वर्गीकरण, 2010 तथा 2011

संख्या 24.6

सदस्यों का ग्रुप	2010		2011	
	विवरणियां भेजने वाली ट्रेड यूनियनों की संख्या	सदस्यों की संख्या	विवरणियां भेजने वाली ट्रेड यूनियनों की संख्या	सदस्यों की संख्या
1	2	3	4	5
50 से कम	40	1,346	43	1,514
50 या इससे अधिक परन्तु 100 से कम	44	3,652	53	4,131
100 या इससे अधिक परन्तु 300 से कम	121	20,869	136	24,309
300 या इससे अधिक परन्तु 500 से कम	46	17,416	53	20,302
500 या इससे अधिक परन्तु 1000 से कम	46	30,761	48	32,355
1000 या इससे अधिक परन्तु 2000 से कम	15	18,700	32	43,708
2000 या इससे अधिक परन्तु 5000 से कम	9	23,143	13	35,214
5000 या इससे अधिक	13	2,00,070	17	5,11,412
जोड़	**334**	**3,15,957**	**395**	**6,72,945**

प्राप्ति स्थान :- श्रम आयुक्त, हरियाणा।

श्रम तथा रोजगार

हरियाणा में रजिस्टर्ड ट्रेड यूनियनों का पार्टीवार विवरण 2010-2011

संख्या 24.7 (31 दिसम्बर को)

केन्द्रीय संस्था का नाम जिसके साथ संबंध है	2010		2011	
	विवरणियां भेजने वालों की संख्या	सदस्यों की संख्या	विवरणियां भेजने वालों की संख्या	सदस्यों की संख्या
1	2	3	4	5
भारतीय मजदूर संघ	125	1,06,112	159	1,84,334
आल इंडिया ट्रेड यूनियन कांग्रेस	38	12,755	49	58,724
नैशनल लेबर आर्गनाइजेशन	—	—	—	—
इंडियन नैशनल ट्रेड यूनियन कांग्रेस	44	36,884	39	1,04,550
सैन्ट्रल इंडियन ट्रेड यूनियन	43	81,130	39	1,47,764
हिन्द मजदूर पंचायत	—	—	—	—
हिन्द मजदूर सभा	16	6,865	29	12,605
यूनाइटेड ट्रेड यूनियन कांग्रेस	—	—	—	—
यूनाइटेड ट्रेड यूनियन कांग्रेस (लेनिन व सैरनी)	13	37,119	12	1,12,057
लोक दल	—	—	—	—
अन्य	55	35,092	68	52,911
जोड़	334	3,15,957	395	6,72,945

प्राप्ति स्थान :- श्रम आयुक्त, हरियाणा।

श्रम तथा रोजगार

हरियाणा में कामगार मुआवजा (कामगार मुआवजा अधिनियम, 1923) के अधीन दुर्घटनाओं के कारण दिया गया मुआवजा

संख्या 24.8 (31 दिसम्बर को)

ब्यौरा	1966	1970	1980	1990	1995	2000	2005*	2009	2010	2011
1	2	3	4	5	6	7	8	9	10	11
(क) दुर्घटनाओ की संख्या										
घातक	6	—	2	2	—	—	341	620	642	472
स्थायी अशक्तता	8	2	1	4	1	—	190	353	334	457
अस्थायी अशक्तता	80	66	359	788	157	68	35	15	9	4
जोड़	94	68	362	794	158	68	566	988	985	933
(ख) दिए गए मुआवजे की रकम (` में)										
घातक	30,500	—	26,300	1,06,987	—	—	6,52,24,472	9,91,68,024	12,67,50,924	16,77,98,226
स्थायी अशक्तता	10,224	674	7,984	37,702	19,176	—	1,63,46,447	3,70,02,910	4,32,72,106	4,18,31,409
अस्थायी अशक्तता	5,753	8,624	61,983	8,36,265	59,223	59,005	—	—	—	—
जोड़	46,477	9,298	96,267	9,80,954	78,399	59,005	8,15,70,919	13,61,70,934	1,70,02,23,030	20,96,29,635

प्राप्ति स्थान :- श्रम आयुक्त, हरियाणा।

टिप्पणी :- गत वर्षों के दौरान प्रदान की गई सूचना प्रबन्ध द्वारा सीधे तौर पर कारखाना अधिनियम 1948 के अधीन वार्षिक विवरणियों के आधार पर संकलित की गई है। यद्यपि वर्ष 2005 से आयुक्त, कामगार प्रतिपूर्ति अधिनियम द्वारा प्रदान की गई रिपोर्ट के आधार पर प्रदान की गई है।

श्रम तथा रोजगार

हरियाणा में कृषक तथा कुशल श्रमिकों (पुरुषों) को जो वेतन दिया गया

संख्या 24.9 (`)

वर्ष समाप्ति 30 जून/जिला/गांव	कृषि श्रमिक						कुशल श्रमिक	
	हल चलाने के लिए	बोने के लिए	गोड्डी के लिए	कटाई के लिए	कपास चुनने के लिए	अन्य कृषि संबंधी काम के लिए	लोहार	बढई
1	2	3	4	5	6	7	8	9
1966	3.47	3.21	2.98	3.33	3.16	3.20	5.57	5.54
1970	6.07	5.75	4.84	6.01	3.82	5.17	9.00	9.14
1976	8.37	8.15	6.88	8.45	8.25	7.42	10.99	12.56
1985	19.86	19.21	17.86	18.30	16.44	17.80	32.55	32.83
1990	32.09	31.88	30.59	29.29	20.00	29.92	53.27	55.89
1995	61.51	60.18	51.33	55.33	—	51.86	102.61	104.72
2000	102.91	101.99	89.17	95.81	—	83.64	145.38	151.60
2005	108.31	106.53	96.18	106.12	92.50	96.04	165.96	174.12
2010	199.21	197.96	180.97	195.42	163.61	176.67	269.23	276.24
2011	231.16	229.34	213.90	225.49	207.50	217.94	308.33	314.98
2012	273.34	267.52	252.40	275.62	—	254.84	352.06	361.77
अम्बाला								
शाहपुर	241.67	241.67	244.17	241.67	—	241.67	341.67	350.00
पंचकूला								
बरवाला	300.00	200.00	196.67	225.00	—	202.08	250.00	300.00
यमुनानगर								
चूहड़पुर कलां	207.08	207.08	207.68	205.42	—	207.08	279.17	279.17
कुरुक्षेत्र								
झांसा	216.67	216.67	216.67	302.73	—	210.00	326.67	326.67
कैथल								
डांड	250.00	241.67	250.00	300.00	—	250.00	350.83	350.83
करनाल								
झंझाडी	250.00	254.17	254.17	287.50	—	254.17	358.33	358.33
पानीपत								
उगराखेड़ी	180.00	180.00	180.00	200.00	—	180.00	—	—
सोनीपत								
मोहाना	350.00	319.09	200.00	200.00	—	250.00	350.00	350.00
रोहतक								
सुंदरपुर	325.00	325.00	325.00	325.00	—	325.00	375.00	379.17
झज्जर								
जहाजगढ़	350.00	350.00	262.50	279.17	—	266.67	412.50	400.00
फरीदाबाद								
सीकरी	246.67	246.67	248.33	245.00	—	241.67	315.00	321.67

श्रम तथा रोजगार

हरियाणा में कृषक तथा कुशल श्रमिकों (पुरुषों) को जो वेतन दिया गया

संख्या 24.9 (समाप्त) (`)

वर्ष समाप्ति 30 जून/जिला/गांव	कृषि श्रमिक						कुशल श्रमिक	
	हल चलाने के लिए	बोने के लिए	गोड्डी के लिए	कटाई के लिए	कपास चुनने के लिए	अन्य कृषि संबंधी काम के लिए	लोहार	बढई
1	2	3	4	5	6	7	8	9
पलवल								
खेड़ा सराय	259.17	259.17	259.17	259.17	—	254.17	359.17	359.17
गुड़गांव								
भोंड कलां	274.17	286.67	261.11	261.11	—	270.83	400.00	400.00
मेवात								
छयासा	250.00	250.00	250.00	250.00	—	250.00	250.00	250.00
रिवाड़ी								
मनेटी	266.67	266.67	266.67	266.67	—	266.67	416.67	416.67
महेन्द्रगढ़								
शहरपुर	300.00	300.00	275.00	306.25	—	266.67	—	416.67
भिवानी								
चांग	300.00	300.00	350.00	400.00	—	300.00	500.00	500.00
जीन्द								
गतौली	350.00	350.00	300.00	400.00	—	300.00	—	412.50
हिसार								
मंगाली	300.00	300.00	233.33	300.00	—	300.00	387.50	387.50
फतेहाबाद								
दरियापुर	250.00	250.00	250.00	262.50	—	250.00	316.67	329.17
सिरसा								
माधो सिंघाना	273.00	273.33	270.00	270.83	—	265.00	347.92	347.92

प्राप्ति स्थान :- निदेशक, अर्थ तथा सांख्यिकीय विशलेषण विभाग, हरियाणा।

टिप्पणी :- आठ घंटे के कामकारी दिन के लिये।

रोजगार आंकड़े

श्रम तथा रोजगार

हरियाणा में रोजगार कार्यालयों, पंजीकरण तथा रोजगार में लगाने का कार्य

संख्या 24.10 (31 दिसम्बर को)

क्रमांक संख्या	विवरण	1966	1970	1980	1990	2000	2005	2010	2011
	1	2	3	4	5	6	7	8	9
1.	शाखाओं सहित रोजगार दफ्तरों की संख्या*	19	23	44	92	100	61	56	56
2.	पंजीकरण	1,07,997	1,60,506	2,32,828	2,39,097	2,47,405	2,85,364	16,0342	1,82,345
3.	नियुक्तियां	22,113	29,551	37,255	7,228	4,709	3,281	6,169	8,362
4.	रिक्त स्थानों की अधिसूचना	42,026	56,277	69,315	30,538	12,000	10,860	23,969	18,940
5.	भरे गये रिक्त स्थान	21,729	29,447	36,894	6,907	4,876	3,281	6,114	8,317
6.	रिक्त स्थान बकाया	3,437	5,530	13,176	8,202	6,978	7,677	10,990	9,165
7.	किये गये निवेदन	99,412	1,91,103	4,23,568	1,29,250	34,108	13,738	21,110	25,315
8.	चालू रजिस्टर में बेकार लोगों की संख्या	36,522	82,843	3,59,255	5,91,423	7,85,408	10,74,703	9,11,824	8,19,992
9.	रोजगार दफ्तरों का प्रयोग करने वाले नियोजक	6,337	10,863	12,116	3,038	942	637	505	541

प्राप्ति स्थान :- निदेशक, रोजगार विभाग, हरियाणा।

* इस में विश्वविद्यालयों के रोजगार विषयक सूचना और मार्ग दर्शन केन्द्र नगर, रोजगार कार्यालय तथा ग्रामीण रोजगार कार्यालय व चण्डीगढ स्थित राज्य रोजगार कार्यालय शामिल हैं।

श्रम तथा रोजगार

हरियाणा में रोजगार कार्यालयों के चालू रजिस्टर में दर्ज व्यक्तियों का व्यावसायिक विवरण

संख्या 24.11 (31 दिसम्बर को)

क्रमांक संख्या	विवरण	2011
	1	2
1.	विधायक, वरिष्ठ अधिकारी तथा प्रबन्धक	295
2.	व्यावसायिक	47,582
3.	सह व्यावसायिक	26,859
4.	लिपिक	30,176
5.	सेवा कामगार तथा दुकान एवं बाजार विक्रय कामगार	30,059
6.	कुशल कृषीय एवं मत्स्य उद्योग के कामगार	981
7.	शिल्प तथा सम्बन्धित व्यवसाय कामगार	26,135
8.	प्लांट तथा मशीन आपरेटर तथा एसैम्बलर	21,362
9.	प्रारम्भिक व्यवसाय	28,206
10.	ऐसे व्यक्ति जिनके पास व्यावसायिक प्रशिक्षण अथवा किसी पूर्व कार्य का अनुभव नहीं है।	6,08,337
	योग	8,19,992

प्राप्ति स्थान :- निदेशक, रोजगार विभाग, हरियाणा।

श्रम तथा रोजगार

हरियाणा में संगठित क्षेत्र में रोजगार

संख्या 24.12 (31 मार्च को)

वर्ष/जिला	सार्वजनिक क्षेत्र						निजी क्षेत्र			कुल रोजगार
	केन्द्रीय सरकार	राज्य सरकार	अर्ध सरकारी		स्थानीय निकाय	जोड़	नियमित	अनियमित	जोड़	
			केन्द्रीय	राजकीय*						
1	2	3	4	5	6	7	8	9	10	11
1966-67	19,980	86,323	13,364	—	10,892	1,30,559	—	—	85,523	2,16,082
1970-71	19,566	1,15,047	28,491	—	11,601	1,74,705	—	—	1,05,650	2,80,355
1980-81	28,581	1,95,932	25,162	56,923	14,231	3,20,829	1,64,484	20,675	1,85,159	5,05,988
1985-86	32,298	2,20,195	37,018	63,776	15,361	3,68,648	1,66,421	23,173	1,89,594	5,58,242
1990-91	32,667	2,34,260	43,865	69,894	15,381	3,96,067	1,83,131	22,611	2,05,742	6,01,809
1995-96	32,686	2,53,791	42,969	77,606	18,410	4,25,462	2,15,344	21,903	2,37,247	6,62,709
2000-01	30,950	2,53,476	42,535	71,691	17,227	4,15,879	2,13,311	23,081	2,36,392	6,52,271
2005-06	24,890	2,45,807	38,407	63,147	14,598	3,86,849	2,27,396	21,110	2,48,506	6,35,355
2010-11	22,543	2,46,108	37,611	62,349	20,726	3,89,337	2,96,334	27,667	3,24,001	7,13,338
2011-12	19,390	2,44,874	36,979	58,931	13,857	3,74,031	3,37,161	37,962	3,75,123	7,49,154
अम्बाला	2,408	15,228	2,022	1,994	1,248	22,900	6,886	2,504	9,390	32,290
पंचकूला	958	2,863	3,265	4,809	65	11,960	2,904	1,053	3,957	15,917
यमुनानगर	6,982	11,216	1,494	2,568	845	23,105	11,473	9,341	20,814	43,919
कुरुक्षेत्र	694	9,239	1,853	3,405	535	15,726	4,157	893	5,050	20,776
कैथल	64	9,405	543	1,534	320	11,866	1,085	286	1,371	13,237
करनाल	842	16,668	5,762	3,265	711	27,248	11,224	2,070	13,294	40,542
पानीपत	52	8,248	3,514	6,272	744	18,830	11,166	4,725	15,891	34,721
सोनीपत	453	14,019	1,262	2,020	518	18,272	30,162	4,857	35,019	53,291
रोहतक	453	12,290	1,036	2,668	637	17,084	6,327	847	7,174	24,258
झज्जर	--	1,643	325	144	90	2,202	7,966	183	8,149	10,351
फरीदाबाद	3,246	16,980	5,852	5,376	3,968	35,422	75,140	4,533	79,673	1,15,095
गुड़गांव	1,534	14,686	2,278	3,921	668	23,087	1,25,394	1,399	1,26,793	1,49,880
मेवात	--	3,963	96	691	98	4,848	239	27	266	5,114
रिवाड़ी	9	9,155	705	1,846	392	12,107	17,264	676	17,940	30,047
महेन्द्रगढ़	20	11,205	464	1,091	219	12,999	1,256	343	1,599	14,598
भिवानी	207	18,009	1,394	3,096	550	23,256	4,150	869	5,019	28,275
जीन्द	--	15,269	1,206	2,973	633	20,081	2,046	1,028	3,074	23,155
हिसार	1,347	22,061	2,602	2,905	869	29,784	15,399	603	16,002	45,786
फतेहाबाद	--	4,648	310	768	239	5,965	1,116	613	1,729	7,694
सिरसा	121	11,330	996	1,706	508	14,661	1,807	1,112	2,919	17,580
चण्डीगढ़ में स्थित हरियाणा सरकार के कार्यालय	--	16,749	--	5,879	--	22,628	--	--	--	22,628

अ — अनन्तिम प्राप्ति स्थान :- निदेशक, रोजगार विभाग, हरियाणा।

* 1980 से पहले सार्वजनिक क्षेत्र के अर्ध सरकारी खण्ड में राज्य सरकार सम्बन्धी रोजगार के आंकड़े केन्द्रीय सरकार सम्बन्धी (कालम 4) में सम्मिलित थे।

EMPLOYMENT IN THE ORGANISED SECTOR IN HARYANA

(In Thousand)

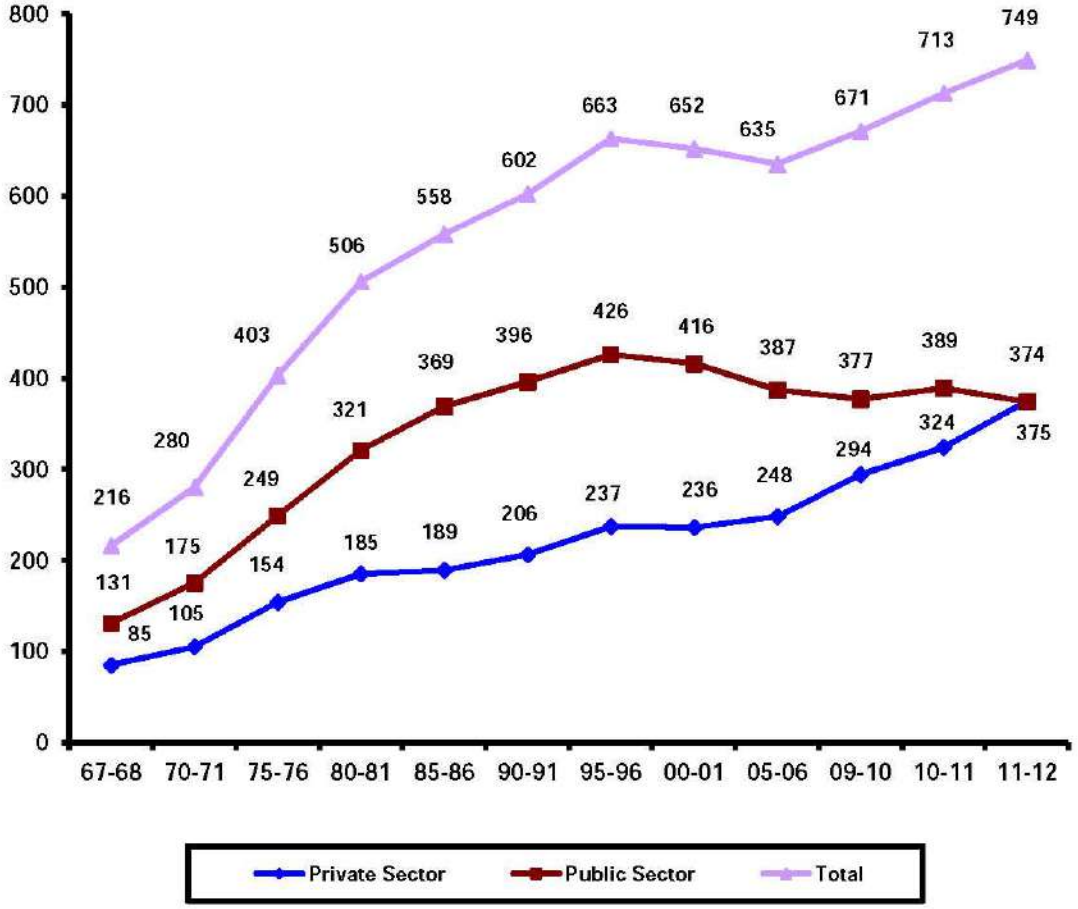

श्रम तथा रोजगार

भारत में सार्वजनिक तथा निजी क्षेत्रों में अनुमानित रोजगार

संख्या 24.13 (लाखों में)

राज्य/संघीय क्षेत्र	सार्वजनिक क्षेत्र				निजी क्षेत्र		कुल जोड़
	केन्द्रीय सरकार	राज्य सरकार	अर्ध सरकारी प्रतिष्ठान	स्थानीय निकाय	नियमित	अनियमित	
1	2	3	4	5	6	7	8
1970-71	27.71	41.52	19.29	18.78	60.35	7.26	1,74.91
1980-81	31.95	56.76	45.76	20.37	66.00	7.95	2,28.79
1990-91	34.10	71.13	62.22	23.13	67.83	8.92	2,67.33
2000-01	32.60	74.24	61.92	22.61	77.09	9.43	2,77.89
2005-06	28.60	73.00	59.09	21.18	78.04	10.01	2,69.33
2008-09	26.60	72.38	58.24	20.73	93.17	10.60	281.72
2009-10	25.52	73.53	56.68	20.89	97.10	11.36	285.08
आंध्र प्रदेश	2.07	5.03	4.93	2.43	6.77	0.59	21.82
अरुणाचल प्रदेश	—	—	—	—	—	—	—
असम	0.67	3.12	1.39	0.13	5.73	0.09	11.13
बिहार	0.92	2.06	0.83	0.15	0.22	0.05	4.23
दिल्ली	2.03	1.31	1.80	0.82	2.06	0.59	2.61
गुजरात	0.80	1.74	2.27	3.05	9.57	2.40	19.83
गोवा	0.06	0.54	0.20	0.02	0.54	0.04	1.40
हरियाणा	0.23	2.44	0.97	0.14	2.64	0.25	6.67
हिमाचल प्रदेश	0.14	1.89	0.60	0.04	1.14	0.06	3.87
जम्मू और कश्मीर	0.28	1.48	0.17	0.06	0.10	0.01	2.10
कर्नाटक	0.97	5.71	3.25	0.68	11.58	0.66	22.85
केरल	0.61	2.67	2.58	0.27	4.27	0.71	11.11
महाराष्ट्र	3.06	5.31	6.07	6.35	19.80	1.97	42.56
मध्य प्रदेश	1.29	4.64	2.00	0.53	1.36	0.11	9.93
मणीपुर	0.04	0.61	0.08	0.04	0.02	0.01	0.80
मेघालय	0.05	0.28	0.05	0.01	0.05	0.01	0.45
मिजोरम	0.01	0.33	0.03	0.03	0.01	0.00	0.41
नागालैंड	0.05	0.63	0.05	0.01	0.02	0.02	0.78
उड़ीसा	0.61	3.70	1.60	0.18	1.09	0.10	7.28
पंजाब	0.62	2.54	1.43	0.28	3.16	0.22	8.25
राजस्थान	1.18	6.00	1.65	0.73	2.58	0.54	12.68
सिक्किम	—	—	—	—	—	—	—
तमिलनाडू	2.17	5.74	5.12	1.77	7.30	1.55	23.65
त्रिपुरा	0.02	1.17	0.10	0.08	0.04	0.00	1.41
उत्तर प्रदेश	3.24	6.91	5.07	1.10	4.73	0.48	21.53
पश्चिमी बंगाल	2.72	2.77	4.47	1.47	7.44	0.39	19.26
छत्तीसगढ़	0.27	1.40	1.13	0.13	0.33	0.02	3.28
झारखंड़	0.96	1.77	9.79	0.19	3.01	0.35	16.07
उत्तराखंड	0.22	1.06	0.71	0.12	0.74	0.04	2.89

श्रम तथा रोजगार

भारत में सार्वजनिक तथा निजी क्षेत्रों में अनुमानित रोजगार

संख्या 24.13 (समाप्त) (लाखों में)

राज्य/संघीय क्षेत्र	सार्वजनिक क्षेत्र				निजी क्षेत्र		कुल जोड़
	केन्द्रीय सरकार	राज्य सरकार	अर्ध सरकारी प्रतिष्ठान	स्थानीय निकाय	नियमित	अनियमित	
1	2	3	4	5	6	7	8
संघीय क्षेत्र							
अण्डेमान और निकोबार द्वीप समूह	0.05	0.26	0.03	0.02	0.01	0.00	0.37
चण्डीगढ़	0.11	0.19	0.19	0.05	0.39	0.06	0.99
दमन और दीव	0.00	0.01	0.00	0.00	0.09	0.05	0.15
पांडीचेरी	0.05	0.22	0.11	0.02	0.29	0.00	0.69
लक्षद्वीप	—	—	—	—	—	—	—
दादरा और नगर हवेली	—	—	—	—	—	—	—
अखिल भारत	25.52	73.53	56.68	20.89	97.10	11.36	285.08

प्राप्ति स्थान :- महानिदेशालय, रोजगार तथा प्रशिक्षण कार्यालय (श्रम मंत्रालय), नई दिल्ली।

टिप्पणी :- कालम/पंक्ति में दिये गये पृथक आंकड़े पूर्णांकन के कारण कुल जोड़ में मिलने आवश्यक नहीं है।

खण्ड XXV
बैंक उद्योग

इस खण्ड में हरियाणा राज्य में बैंक उद्योग के विकास सम्बन्धी सूचना दी गई है। यह सूचना रिजर्व बैंक ऑफ इंडिया द्वारा प्रकाशित बैंकों से संबंधित सांख्यिकीय तालिकाओं से ली गई है।

सारणी 25.1 में राज्य में विभिन्न प्रकार के चालू बैंको सम्बन्धी सूचना दी गई है।

सारणी 25.2 में जिलावार हरियाणा के अनुसूचित वाणिज्यिक बैंकों में जमा तथा ऋण दिखाया गया है।

सारणी 25.3 में भारत के अनुसूचित वाणिज्यिक बैंकों में जमा तथा ऋण दिखाया गया है।

सारणी 25.4 में विभिन्न राज्यों में बैंक कार्यालयों की संख्या प्रति हजार वर्ग किलोमीटर क्षेत्र तथा प्रति जनसंख्या के आधार पर दिखाई गई है।

बैंकिंग

हरियाणा में बैंक उद्योग का विकास

संख्या 25.1 (31 मार्च को)

बैंक की किस्म	कार्यालयों की संख्या									
	1966-67	1970-71	1980-81	1990-91	1995-96	2000-01	2005-06	2009-10	2010-11	2011-12(स)
1	2	3	4	5	6	7	8	9	10	11
I. भारतीय वाणिज्यिक बैंक	122	243	779	1,260	1,361	1,508	1,726	2,361	2,623	2,882
(क) भारतीय अनुसूचित बैंक	121	242	778	1,260	1,361	1,508	1,726	2,361	2,623	2,882
(ख) भारतीय गैर अनुसूचित बैंक	1	1	1	—	—	—	—	—	—	—
II. विदेशी बैंक	—	—	—	—	—	—	—	—	—	—
III. सहकारी बैंक	36	70	196	263	302	431	455	594	594	594
IV. डाकखाना बचत बैंक	969	1,956	2,367	2,522	2,588	2,653	2,646	2,655	2,661	2,661
जोड़ (I+II+III+IV)+	1,127	2,269	3,342	4,045	4,251	4,592	4,827	5,610	5,878	6,137

प्राप्ति स्थान :- रिजर्व बैंक आफ इण्डिया बुलेटिन और पोस्ट मास्टर जनरल, हरियाणा सर्कल, अम्बाला।

नोट : (1) जो वाणिज्य बैंक भारत में बैंकिग व्यवसाय कर रहे है तथा (क) जिनकी प्रदत्त पूंजी और प्रारक्षित निधियां कुल वास्तविक अथवा विनिमय योग्य मूल्य कम से कम 5 लाख रुपये हैं तथा (ख) जो भारतीय रिजर्व बैंक को इस बात से सन्तुष्ट करते है कि उनका व्यवसाय इस प्रकार चलाया जा रहा है कि वह जमाकर्ताओं के हितों के विपरीत नहीं है, वे भारतीय रिजर्व बैंक अधिनियम 1934 की द्वितीय अनुसूची में शामिल किए जाने के पात्र है और जब उन्हें शामिल कर लिया जाता है, तब वे अनुसूचित बैंक कहलाते है।

(2) बैंक कार्यालयों में पंजीकृत कार्यालय, मुख्यालय, केन्द्रीय कार्यालय, शाखा, उप शाखा, वेतन कार्यालय, खजाना वेतन कार्यालय तथा कैश कार्यालय भी सम्मिलित है।

** 31 दिसम्बर 1980 को।

सं – संशोधित।

बैंकिंग

31 मार्च को जिलावार हरियाणा के अनुसूचित वाणिज्यिक बैंकों में जमा तथा ऋण

संख्या 25.2 (करोड़ `)

जिला	कार्यालयों की संख्या		जमा		ऋण		ऋण—जमा अनुपात (%)	
	2011	2012	2011	2012	2011	2012	मार्च, 2011	मार्च, 2012
1	2	3	4	5	6	7	8	9
अम्बाला	156	165	5,897	6,950	2,857	3,142	48.45	45.21
पंचकूला	127	143	16,374	12,486	12,078	16,148	73.77	129.33
यमुनानगर	126	131	4,041	4,813	2,667	2,903	66.00	60.32
कुरुक्षेत्र	109	122	3,200	3,662	2,510	2,545	78.43	69.49
कैथल	95	107	1,567	1,805	2,867	2,738	182.94	151.63
करनाल	159	177	4,817	5,804	8,136	8,772	168.91	151.14
पानीपत	121	132	4,212	4,665	5,193	6,120	123.29	131.18
सोनीपत	156	168	5,366	6,333	2,444	46,076	45.56	727.59
रोहतक	131	135	5,952	6,801	4,179	3,989	70.20	58.65
झज्जर	91	102	3,118	3,686	1,918	2,368	61.52	64.24
फरीदाबाद	177	204	14,408	16,768	8,346	9,908	57.92	59.09
पलवल	67	75	1,494	1,682	949	1,090	63.51	64.81
गुड़गांव	336	375	38,883	48,668	17,378	22,401	44.69	46.03
मेवात	36	41	793	920	365	447	45.98	48.60
रिवाड़ी	96	105	3,716	4,257	1,832	1,542	49.29	36.22
महेन्द्रगढ़	68	72	1,756	2,047	856	927	48.73	45.29
भिवानी	124	128	3,051	3,597	2,242	2,524	73.48	70.15
जीन्द	96	108	1,897	2,134	2,053	2,428	108.18	113.80
हिसार	147	165	5,243	5,567	9,929	9,053	189.38	162.61
फतेहाबाद	85	97	1,530	1,549	1,546	1,849	101.04	119.42
सिरसा	120	130	2,406	2,509	2,430	2,821	100.98	112.43
जोड़*	**2,623**	**2,882**	**1,29,721**	**1,46,703**	**92,773**	**1,49,790**	**71.52**	**102.10**

प्राप्ति स्थान :- रिजर्व बैंक आफ इण्डिया, बैंकिंग सांख्यिकीय की तिमाही पुस्तिका, मार्च 2011.

*कुल जोड़ पूर्णांकन करने के कारण भिन्न हो सकते हैं।

बैंकिंग

31 मार्च को भारत के अनुसूचित वाणिज्यिक बैंकों में जमा तथा ऋण

संख्या 25.3 (करोड़ `)

राज्य	कार्यालयों की संख्या		जमा		ऋण		ऋण—जमा अनुपात (%)	
	2011	2012	2011	2012	2011	2012	मार्च 2011	मार्च 2012
1	2	3	4	5	6	7	8	9
आंध्र प्रदेश	7,365	7,947	2,92,277	3,46,800	3,21,372	3,82,699	109.96	110.35
अरुणाचल प्रदेश	86	91	5,422	6,119	1,220	1,376	22.50	22.48
असम	1,504	1,574	59,101	67,455	21,053	25,171	35.62	37.32
बिहार	4,203	4,503	1,19,153	1,41,308	34,568	41,151	29.01	29.12
छत्तीसगढ़	1,382	1,522	57,284	68,917	29,983	36,860	52.34	53.49
दिल्ली	2,491	2,665	6,40,993	6,86,338	5,58,291	6,54,265	87.10	95.33
गोवा	446	482	32,025	36,672	9,302	10,603	29.05	28.91
गुजरात	4,893	5,279	2,61,485	3,06,113	1,73,432	2,13,447	66.33	69.73
हरियाणा	2,623	2,882	1,29,721	1,46,703	92,773	1,49,790	71.52	102.10
हिमाचल प्रदेश	1,060	1,137	33,004	38,432	13,055	14,283	39.56	37.17
जम्मू और कश्मीर	1,015	1,077	40,377	49,577	15,000	16,985	37.15	34.26
झारखंड	1,927	2,118	76,198	88,921	26,697	29,899	35.04	33.63
कर्नाटक	6,291	6,810	3,49,009	4,11,724	2,53,121	2,91,236	72.53	70.74
केरल	4,527	4,783	1,70,547	2,00,573	1,22,823	1,51,526	72.02	75.55
मध्य प्रदेश	4,315	4,600	1,39,575	1,68,953	83,302	96,572	59.68	57.16
महाराष्ट्र	8,413	9,053	14,71,685	15,93,694	11,96,639	13,87,827	81.31	87.08
मणिपुर	83	87	3,537	4,235	1,159	1,274	32.76	30.08
मेघालय	217	231	9,797	11,234	2,351	2,840	23.99	25.28
मिजोरम	99	104	2,629	3,428	1,131	1,306	43.01	38.10
नागालैंड	93	99	5,265	5,839	1,346	1,563	25.57	26.77
उड़ीसा	2,968	3,196	1,03,225	1,25,420	52,909	58,846	51.26	46.92
पंजाब	3,777	4,132	1,53,737	1,74,433	1,18,906	1,42,352	77.34	81.61
राजस्थान	4,352	4,737	1,28,297	1,51,983	1,15,474	1,36,996	90.01	90.14
सिक्किम	82	88	3,301	4,147	1,245	1,328	37.70	32.03
तमिलनाडू	6,601	7,253	3,43,635	4,01,182	3,92,128	4,66,031	114.11	116.16
त्रिपुरा	239	257	8,731	10,461	2,739	3,270	31.37	31.26
उत्तराखंड	1,250	1,403	49,180	56,735	17,300	20,206	35.18	35.62
उत्तर प्रदेश	10,767	11,567	3,73,634	4,34,732	1,62,890	1,91,448	43.60	44.04
पश्चिम बंगाल	5,497	5,796	3,13,348	3,78,078	1,99,582	2,37,699	63.69	62.87
सभी संघीय प्रदेश	544	586	50,336	53,944	55,076	52,678	292.34	284.57
भारत*	89,110	96,059	54,26,510	61,74,147	40,76,868	48,21,527	75.13	78.09

प्राप्ति स्थान :- रिजर्व बैंक आफ इण्डिया, बैंकिंग सांख्यिकी की तिमाही पुस्तिका, मार्च 2011.

* कुल जोड़ पूर्णांकन करने के कारण भिन्न हो सकते हैं।

बैंकिंग

प्रति हजार वर्ग किलोमीटर क्षेत्र और प्रति एक लाख जनसंख्या के आधार पर विभिन्न राज्यों में स्थित बैंक कार्यालयों की संख्या

संख्या 25.4

राज्य	वाणिज्यिक बैंको की संख्या (31 मार्च 2012 को)	क्षेत्र (हजार वर्ग कि. मी.) 2011	बैंक कार्यालयों की संख्या (प्रति हजार वर्ग कि. मी.)	जनसंख्या (लाख में) 2011	बैंक कार्यालयों की संख्या (एक लाख जनसंख्या पर)
1	2	3	4	5	6
आंध्र प्रदेश	7,947	275	29	847	9
अरुणाचल प्रदेश	91	84	1	14	7
असम	1,574	78	20	312	5
बिहार	4,503	94	48	1,038	4
छत्तीसगढ़	1,522	135	11	255	6
दिल्ली	2,665	1	2665	168	16
गोवा	482	4	121	15	32
गुजरात	5,279	196	27	604	9
हरियाणा	2,882	44	66	254	11
हिमाचल प्रदेश	1,137	56	20	68	17
जम्मू और कश्मीर	1,077	222	5	125	9
झारखंड	2,118	80	26	330	6
कर्नाटक	6,810	192	35	611	11
केरल	4,783	39	123	334	14
मध्य प्रदेश	4,600	308	15	726	6
महाराष्ट्र	9,053	308	29	1,124	8
मणिपुर	87	22	4	27	3
मेघालय	231	22	11	30	8
मिजोरम	104	21	5	11	9
नागालैंड	99	16	6	20	5
उड़ीसा	3,196	156	20	419	8
पंजाब	4,132	50	83	277	15
राजस्थान	4,737	342	14	686	7
सिक्किम	88	7	13	6	15
तमिलनाडू	7,253	130	56	721	10
त्रिपुरा	257	11	23	37	7
उत्तराखंड	1,403	54	26	101	14
उत्तर प्रदेश	11,567	241	48	1,996	6
पश्चिमी बंगाल	5,796	89	65	913	6
सभी संघीय प्रदेश	586	10	59	33	18
अखिल भारत*	96,059	3,287	29	12,102	8

प्राप्ति स्थान :- रिजर्व बैंक आफ इण्डिया, बैंकिंग सांख्यिकी की तिमाही पुस्तिका, मार्च 2011.

*कुल जोड़ पूर्णांकन करने के कारण भिन्न हो सकते हैं।

खण्ड XXVI
लोक वित्त

इस खण्ड में हरियाणा सरकार के लोक वित्त सम्बन्धी आंकड़े दिये गये हैं। इस खण्ड के आंकड़े हरियाणा सरकार के बजट डोकूमेंटस तथा क्षेत्रीय निदेशक, राष्ट्रीय बचत, हरियाणा से लिये गये हैं।

सारणी 26.1 से 26.4 में हरियाणा सरकार की राजस्व आय तथा राजस्व व्यय सम्बन्धी जानकारी प्रस्तुत की गई है।

सारणी 26.5 में हरियाणा सरकार की पूंजीगत प्राप्तियां दिखाई गई है।

सारणी 26.6 में हरियाणा सरकार के पूंजीगत खर्च सम्बन्धी आंकड़े दिखाए गए हैं।

सारणी 26.7 तथा 26.8 हरियाणा सरकार के लोक लेखा सम्बन्धी (प्राप्तियां तथा वितरण) सूचना प्रस्तुत करती है।

सारणी 26.9 में हरियाणा सरकार की वित्तीय स्थिति दिखाई गयी है।

सारणी 26.10 में हरियाणा सरकार के प्रशासकीय विभागों के बजट व्यय को प्रयोजनावार वर्गीकरण के अनुसार दिखाया गया है।

सारणी 26.11 में हरियाणा सरकार के बजट व्यय को अधिक वर्गीकरण के अनुसार दिखाया गया है।

सारणी 26.12 में छोटी योजनाओं का लेखा दिया गया है।

लोक वित्त

हरियाणा सरकार का कर राजस्व

संख्या 26.1 (करोड़ ` में)

मद	2009-10	2010-11	2011-12 (संशोधित अनुमान)	2012-13 (बजट अनुमान)
1	2	3	4	5
(क) राज्य का कर राजस्व	13219.50	16790.37	21015.46	23873.28
	(88.17)	(87.94)	(88.37)	(88.25)
1. कृषि आय पर कर	0.00	0.00	0.00	0.00
	(0.00)	(0.00)	(0.00)	(0.00)
2. सम्पत्ति और पूंजीगत लेनदेन पर कर (i से ii)	1302.99	2,329.30	2814.66	3015.28
	(8.69)	(12.20)	(11.84)	(11.15)
(i). स्टाम्प और रजिस्ट्रेशन	1293.56	2319.28	2800.00	3000.00
	(8.63)	(12.15)	(11.78)	(11.09)
(ii). भू—राजस्व	9.43	10.02	14.66	15.28
	(0.06)	(0.05)	(0.06)	(0.06)
3. वस्तुओं और सेवाओं पर कर (i से viii)	11916.51	14461.07	18200.80	20858.00
	(79.48)	(75.74)	(76.53)	(77.10)
(i). बिक्री कर	9032.37	11,082.01	14100.00	16450.00
	(60.24)	(58.04)	(59.29)	(60.81)
(ii). राज्य उत्पादन शुल्क	2059.02	2365.81	2800.00	3000.00
	(13.73)	(12.39)	(11.78)	(11.09)
(iii). वाहन कर	277.07	457.36	700.00	750.00
	(1.85)	(2.40)	(2.94)	(2.77)
(iv). माल और यात्रियों पर कर	391.45	387.14	410.00	450.00
	(2.61)	(2.03)	(1.72)	(1.66)
(v). बिजली पर कर तथा शुल्क	119.58	130.27	145.00	160.00
	(0.80)	(0.68)	(0.61)	(0.59)
(vi). मनोंरजन कर	35.55	35.09	37.95	40.00
	(0.24)	(0.18)	(0.16)	(0.15)
(vii). गन्ना (विनियमों) सप्लाई तथा खरीद निंयत्रण अधिनियम के अधीन प्राप्तियां	1.47	1.95	7.85	8.00
	(0.01)	(0.01)	(0.03)	(0.03)
(viii). अन्य प्राप्तियां	0.00	1.44	0.00	0.00
	(0.00)	(0.01)	(0.00)	(0.00)

लोक वित्त

हरियाणा सरकार का कर राजस्व

संख्या 26.1 (समाप्त) (करोड़ ` में)

मद	2009-10	2010-11	2011-12 (संशोधित अनुमान)	2012-13 (बजट अनुमान)
1	2	3	4	5
(ख) केन्द्रीय कर का भाग (1 से 8)	1774.47	2301.75	2765.11	3179.90
	(11.83)	(12.06)	(11.63)	(11.75)
1. निगम कर से भिन्न आय पर कर	406.78	475.45	549.50	631.93
	(2.71)	(2.49)	(2.31)	(2.33)
2. केन्द्रीय उत्पाद शुल्क	200.04	292.81	357.07	410.63
	(1.33)	(1.54)	(1.50)	(1.52)
3. निगम कर	730.23	899.72	1117.21	1284.79
	(4.87)	(4.71)	(4.70)	(4.75)
4. धन पर कर	1.65	1.85	2.10	2.42
	(0.01)	(0.01)	(0.01)	(0.01)
5. सीमा शुल्क	248.34	402.51	468.17	538.39
	(1.66)	(2.11)	(1.97)	(1.99)
6. सेवा कर	187.33	229.41	271.06	311.74
	(1.25)	(1.20)	(1.14)	(1.15)
7. आय व व्यय पर अन्य कर@	0.00	0.00	0.00	0.00
	(0.00)	(0.00)	(0.00)	(0.00)
8. अन्य*	0.10	0.00	0.00	0.00
	(**)	(0.00)	(0.00)	(0.00)
कुल कर राजस्व (क+ख)	14993.97	19092.12	23780.57	27053.18
	(100.00)	(100.00)	(100.00)	(100.00)

प्राप्ति स्थान :- राज्य बजट डोकूमेन्टस/अर्थ तथा सांख्यिकीय विश्लेषण विभाग, हरियाणा।

नोट :— कोष्ठकों में दिए गये आंकड़े कुल कर राजस्व का प्रतिशत है।

* केन्द्र द्वारा राज्य को समनुदेशित निवल कर का हिस्सा जो वस्तुओं तथा सेवाओं पर 'अन्य कर एवम् शुल्क' शीर्ष में दिया गया है वो राज्य के अपने कर राजस्व के बजाय केन्द्रीय करों के भाग में सम्मिलित है।

@ पूर्व वर्ष के अधिक अंश का समायोजन।

** प्रतिशत नगण्य है।

लोक वित्त

हरियाणा सरकार का कर भिन्न राजस्व

संख्या 26.2 (करोड़ ` में)

मद	2009-10	2010-11	2011-12 (संशोधित अनुमान)	2012-13 (बजट अनुमान)
1	2	3	4	5
(ग) राज्य का कर भिन्न राजस्व (1 से 5)	2741.40	3420.94	4522.61	4804.54
	(45.70)	(52.86)	(46.59)	(46.76)
1. ब्याज प्राप्तियां (i से iv)s	667.89	689.34	899.59	1080.04
	(11.13)	(10.65)	(9.27)	(10.51)
(i). विभागीय वाणिज्यिक उपक्रमों सेs	569.17	594.30	729.71	899.96
	(9.49)	(9.18)	(7.52)	(8.76)
(ii). सार्वजनिक क्षेत्र और अन्य उपक्रमों से	15.56	8.76	24.87	25.50
	(0.26)	(0.13)	(0.26)	(0.25)
(iii). नकद शेषों के निवेश से	25.40	40.59	55.62	60.75
	(0.42)	(0.63)	(0.57)	(0.59)
(iv). अन्य	57.76	45.69	89.39	93.83
	(0.96)	(0.71)	(0.92)	(0.91)
2. लाभांश तथा लाभ	9.60	2.48	9.42	9.31
	(0.16)	(0.04)	(0.10)	(0.09)
3. सामान्य सेवाएं	271.80	216.34	283.14	292.40
	(4.53)	(3.34)	(2.91)	(2.85)
4. सामाजिक सेवाएं (i से vii)	502.31	1363.56	1580.16	1729.44
	(8.37)	(21.07)	(16.28)	(16.83)
(i). शिक्षा, खेल कूद, कला तथा संस्कृति	285.10	270.37	296.16	386.41
	(4.75)	(4.18)	(3.05)	(3.76)
(ii). चिकित्सा तथा जन स्वास्थ्य	30.23	47.06	99.44	109.63
	(0.50)	(0.72)	(1.02)	(1.07)
(iii). जलपूर्ति तथा सफाई	30.02	40.03	40.00	42.00
	(0.50)	(0.62)	(0.41)	(0.41)
(iv). शहरी विकास	133.69	974.54	1100.00	1150.00
	(2.23)	(15.06)	(11.33)	(11.19)
(v). श्रम तथा रोजगार	15.00	14.84	17.00	17.85
	(0.25)	(0.23)	(0.18)	(0.17)
(vi). सामाजिक सुरक्षा तथा कल्याण	4.47	11.55	21.82	17.37
	(0.08)	(0.18)	(0.23)	(0.17)
(vii). अन्य	3.80	5.17	5.74	6.18
	(0.06)	(0.08)	(0.06)	(0.06)

लोक वित्त

हरियाणा सरकार का कर भिन्न राजस्व

संख्या 26.2 (जारी) (करोड़ ` में)

मद	2009-10	2010-11	2011-12 (संशोधित अनुमान)	2012-13 (बजट अनुमान)
1	2	3	4	5
5. आर्थिक सेवाएं (i से xii)	1289.80	1149.22	1750.30	**1693.35**
	(21.51)	(17.76)	(18.03)	(16.48)
(i). कृषि कार्य	4.70	5.74	6.00	6.30
	(0.08)	(0.09)	(0.06)	(0.06)
(ii). पशु पालन	4.45	1.32	4.00	4.12
	(0.07)	(0.02)	(0.04)	(0.04)
(iii). वानिकी व वन्य जीवन	56.14	44.32	45.00	45.00
	(0.94)	(0.68)	(0.46)	(0.44)
(iv). सहकारिता	6.87	5.02	6.15	6.45
	(0.11)	(0.08)	(0.06)	(0.06)
(v). अन्य ग्रामीण विकास कार्यक्रम	11.83	10.94	11.50	12.06
	(0.20)	(0.17)	(0.12)	(0.12)
(vi). मुख्य, मध्यम एवं लघु सिंचाई	218.74	202.39	640.77	194.72
	(3.65)	(3.13)	(6.60)	(1.90)
(vii). उद्योग तथा ग्राम व लघु उद्योग	2.17	2.88	5.75	5.66
	(0.04)	(0.04)	(0.06)	(0.06)
(viii). अलोह धातु, खान और धातु कर्म उद्योग	247.49	82.59	90.00	225.00
	(4.13)	(1.28)	(0.93)	(2.19)
(ix). बिजली	2.57	2.80	3.10	3.20
	(0.04)	(0.04)	(0.03)	(0.03)
(x). सड़के और पुल	17.38	10.89	18.00	20.00
	(0.29)	(0.17)	(0.19)	(0.19)
(xi). सड़क परिवहन	699..57	761.73	900.00	1150.00
	(11.66)	(11.77)	(9.27)	(11.19)
(xii). अन्य	17.89	18.60	20.03	20.84
	(0.30)	(0.29)	(0.21)	(0.20)
(घ) केन्द्रीय सरकार से सहायता अनुदान (1 से 4)	3257.29	3050.62	5184.46	5470.25
	(54.30)	(47.14)	(53.41)	(53.24)
1. राजकीय योजना स्कीमें	920.37	749.74	1496.98	1512.57
	(15.34)	(11.58)	(15.42)	(14.72)
2. केन्द्र चालित योजना स्कीमें	668.72	447.11	1291.70	1401.32
	(11.15)	(6.91)	(13.31)	(13.64)

लोक वित्त

हरियाणा सरकार का कर भिन्न राजस्व

संख्या 26.2 (समाप्त) (करोड़ ` में)

मद	2009-10	2010-11	2011-12 (संशोधित अनुमान)	2012-13 (बजट अनुमान)
1	2	3	4	5
3. आयोजना भिन्न अनुदान	1617.33	1765.98	1928.36	2022.07
	(26.96)	(27.29)	(19.87)	(19.68)
4. केन्द्र योजना स्कीमें	50.87	87.79	467.42	534.29
	(0.85)	(1.36)	(4.81)	(5.20)
जोड़ कर—भिन्न राजस्व (ग + घ)	**5,998.69**	**6471.56**	**9707.07**	**10274.79**
	(100.00)	**(100.00)**	**(100.00)**	**(100.00)**
कुल कर राजस्व (संख्या 26.1 से)	**14,993.97**	**19092.12**	**23780.57**	**27053.18**
कुल राजस्व प्राप्तियां	**20,992.66**	**25563.68**	**33487.64**	**37327.97**

प्राप्तियां स्थान :- राज्य बजट डोकूमेन्टस/अर्थ तथा सांख्यिकीय विश्लेषण विभाग, हरियाणा।

नोट :- कोष्ठकों में दिए गये आंकड़े कुल कर भिन्न राजस्व का प्रतिशत है।

लोक वित्त

हरियाणा सरकार का विकासात्मक राजस्व खर्च

संख्या 26.3 (करोड़ ` में)

मद	2009-10	2010-11	2011-12 (संशोधित अनुमान)	2012-13 (बजट अनुमान)
	2	3	4	5
(क) सामाजिक सेवाएं (1 से 14)	9902.22	10904.08	14869.71	15934.80
	(56.80)	(57.69)	(59.35)	(58.41)
1. सामान्य शिक्षा	4922.31	5597.09	6568.12	8197.58
	(28.24)	(29.61)	(26.21)	(30.05)
2. तकनीकी शिक्षा	206.38	195.26	397.80	307.55
	(1.18)	(1.03)	(1.59)	(1.13)
3. कला और संस्कृति	6.61	8.08	14.55	10.65
	(0.04)	(0.04)	(0.06)	(0.04)
4. खेलें एवं युवा सेवाएं	71.24	96.37	116.62	123.87
	(0.41)	(0.51)	(0.47)	(0.45)
5. चिकित्सा एवं जन—स्वास्थ्य	927.05	965.44	1302.45	1515.67
	(5.32)	(5.11)	(5.20)	(5.56)
6. परिवार कल्याण	94.90	102.95	117.75	133.35
	(0.54)	(0.55)	(0.47)	(0.49)
7. जलपूर्ति तथा सफाई	743.34	866.21	1429.86	1056.54
	(4.26)	(4.58)	(5.71)	(3.87)
8. शहरी विकास	334.02	322.17	1482.42	1341.00
	(1.92)	(1.71)	(5.92)	(4.92)
9. अनुसूचित जातियों, अनुसूचित जन जातियों तथा अन्य पिछड़े वर्ग का कल्याण	161.31	199.73	343.56	206.90
	(0.93)	(1.06)	(1.37)	(0.76)
10. आवास	16.54	23.37	18.75	20.43
	(0.09)	(0.12)	(0.07)	(0.07)
11. श्रम तथा रोजगार	186.37	214.52	233.92	254.15
	(1.07)	(1.14)	(0.93)	(0.93)
12. सामाजिक सुरक्षा और कल्याण	1795.84	1862.56	2235.09	2218.81
	(10.30)	(9.85)	(8.92)	(8.13)
13. प्राकृतिक आपदाओं के कारण सहायता	209.13	280.05	381.12	268.49
	(1.20)	(1.48)	(1.52)	(0.98)
14. अन्य	227.18	170.28	227.70	279.81
	(1.30)	(0.90)	(0.91)	(1.03)

लोक वित्त

हरियाणा सरकार का विकासात्मक राजस्व खर्च

संख्या 26.3 (जारी) (करोड़ ` में)

मद	2009-10	2010-11	2011-12 (संशोधित अनुमान)	2012-13 (बजट अनुमान)
1	2	3	4	5
(ख) आर्थिक सेवाएं (1 से 11)	7529.91	7996.73	10185.99	11347.74
	(43.20)	(42.31)	(40.65)	(41.59)
1. सामान्य आर्थिक सेवाएं	305.71	201.05	282.79	414.59
	(1.75)	(1.06)	(1.13)	(1.52)
2. कृषि तथा सम्बद्ध सेवाएं (i से x)a	1122.33	1360.74	1665.57	1840.32
	(6.44)	(7.20)	(6.65)	(6.75)
(i). कृषि कार्य	331.47	426.41	550.92	576.50
	(1.90)	(2.26)	(2.20)	(2.11)
(ii). भूमि तथा जल संरक्षण	50.61	42.64	48.14	56.28
	(0.29)	(0.23)	(0.19)	(0.21)
(iii). पशु पालन	292.91	301.33	371.78	463.92
	(1.68)	(1.59)	(1.48)	(1.70)
(iv). डेरी विकास	3.55	3.27	2.67	1.50
	(0.02)	(0.02)	(0.01)	(0.01)
(v). मछली पालन	24.17	24.62	23.21	29.33
	(0.14)	(0.13)	(0.09)	(0.11)
(vi). वानिकी एवं वन्य जीवन	175.88	194.49	225.34	253.05
	(1.01)	(1.03)	(0.90)	(0.93)
(vii). खाद्य, भण्डारण और भण्डार घर	9.92	12.05	13.17	16.66
	(0.06)	(0.06)	(0.05)	(0.06)
(viii). कृषि अनुसंधान और शिक्षा	160.64	187.51	244.16	254.12
	(0.92)	(0.99)	(0.98)	(0.93)
(ix). सहकारिता	71.61	166.69	184.67	186.89
	(0.41)	(0.88)	(0.74)	(0.68)
(x). अन्य कृषि कार्यक्रम	1.57	1.73	1.51	2.07
	(0.01)	(0.01)	(0.01)	(0.01)
3. ग्रामीण विकास	869.11	967.86	1165.92	1338.13
	(4.99)	(5.12)	(4.65)	(4.90)
4. सिंचाई एवं बाढ नियंत्रण	858.47	900.74	1408.03	1448.90
	(4.93)	(4.77)	(5.62)	(5.31)
5. ऊर्जा	2787.86	2955.78	3592.09	3890.72
	(15.99)	(15.64)	(14.34)	(14.26)
6. उद्योग, ग्रामीण एवं लघु उद्योग	56.90	74.23	96.68	100.92
	(0.33)	(0.39)	(0.38)	(0.37)

7. अलोह खनन और धातु कर्म उद्योग	12.91	15.17	15.02	16.16
	(0.07)	(0.08)	(0.06)	(0.06)

लोक वित्त

हरियाणा सरकार का विकासात्मक राजस्व खर्च

संख्या 26.3 (समाप्त) (करोड़ ` में)

मद	2009-10	2010-11	2011-12 (संशोधित अनुमान)	2012-13 (बजट अनुमान)
1	2	3	4	5
8. नगर विमानन	1.39	1.50	3.17	1.70
	(0.01)	(0.01)	(0.01)	(0.01)
9. विज्ञान, प्रोद्योगिकी और पर्यावरण	35.09	15.18	26.80	32.57
	(0.20)	(0.08)	(0.11)	(0.12)
10. सड़क एवं पुल	522.80	430.43	764.32	858.03
	(3.00)	(2.28)	(3.05)	(3.14)
11. सड़क परिवहन	957.34	1074.05	1165.60	1405.70
	(5.49)	(5.68)	(4.65)	(5.15)
कुल विकासात्मक राजस्व खर्च (क + ख)	17432.13	18900.81	25055.70	27282.54
	(100.00)	(100.00)	(100.00)	(100.00)

प्राप्ति स्थान :— राज्य बजट डोकूमेन्टस/अर्थ तथा साख्यिकीय विशलेषण विभाग, हरियाणा।

नोट :— कोष्ठकों में दिए गये आंकड़े कुल विकासात्मक राजस्व खर्च का प्रतिशत है।

लोक वित्त

हरियाणा सरकार का गैर विकासात्मक राजस्व खर्च

संख्या 26.4 (करोड़ ` में)

मद	2009-10	2010-11	2011-12 (संशोधित अनुमान)	2012-13 (बजट अनुमान)
1	2	3	4	5
1. राज्य की विधाएं	296.76	367.63	507.38	500.78
	(3.83)	(3.94)	(4.69)	(4.06)
2. वित्तीय सेवाएं	231.58	249.82	260.01	274.29
	(2.99)	(2.68)	(2.40)	(2.23)
3. ब्याज की अदायगी और ऋण सेवाएं (क + ख)	2809.01	3424.24	4495.45	5476.79
	(36.22)	(36.71)	(41.51)	(44.41)
(क) ऋण घटाने या उसका परिहार करने के लिये विनियोग	72.48	105.68	150.89	215.99
	(0.93)	(1.13)	(1.39)	(1.75)
(ख) ब्याज की अदायगियां (i से iv)	2736.53	3318.56	4344.56	5260.80
	(35.29)	(35.58)	(40.12)	(42.66)
(i). केन्द्र सरकार से लिए गये कर्जों पर ब्याज	106.41	147.91	143.71	173.71
	(1.37)	(1.59)	(1.33)	(1.41)
(ii). आंतरिक ऋण पर ब्याज (अ से ई)	2058.54	2541.28	3492.88	4302.36
	(26.55)	(27.24)	(32.25)	(34.89)
(अ). बाजारी कर्जों पर ब्याज	624.03	1007.30	1346.69	2084.51
	(8.05)	(10.80)	(12.43)	(16.91)
(आ). राज्य सरकार द्वारा केन्द्रीय सरकार की राष्ट्रीय अल्प बचत निधि को जारी विशेष प्रतिभूतियों पर ब्याज	1026.36	1078.15	1169.45	1172.94
	(13.24)	(11.56)	(10.80)	(9.51)
(इ). भारतीय रिजर्व बैंक से अर्थोपाय अग्रिम पर ब्याज	0.05	1.15	100.00	100.00
	(**)	(0.01)	(0.92)	(0.81)
(ई). अन्य	408.10	454.68	876.74	944.91
	(5.26)	(4.87)	(8.10)	(7.66)
(iii). छोटी बचतों, भविष्य—निधियों आदि पर ब्याज	543.67	602.34	674.56	752.50
	(7.01)	(6.46)	(6.23)	(6.10)
(iv). अन्य	27.91	27.03	33.41	32.23
	(0.36)	(0.29)	(0.31)	(0.26)
4. प्रशासकीय सेवाएं (i से v)	2026.85	2191.18	2315.31	2608.20
	(26.13)	(23.49)	(21.38)	(21.15)
(i). जिला प्रशासन	102.79	114.48	128.90	135.18
	(1.33)	(1.23)	(1.19)	(1.10)
(ii). पुलिस	1390.16	1569.94	1637.67	1880.30
	(17.92)	(16.83)	(15.12)	(15.25)

लोक वित्त

हरियाणा सरकार का गैर विकासात्मक राजस्व खर्च

संख्या 26.4 (समाप्त) (करोड़ ` में)

मद	2009-10	2010-11	2011-12 (संशोधित अनुमान)	2012-13 (बजट अनुमान)
1	2	3	4	5
(iii). लोक निर्माण कार्य	264.48	207.70	230.74	255.07
	(3.41)	(2.22)	(2.13)	(2.07)
(iv). सचिवालय सामान्य सेवाएं	78.33	86.50	88.59	94.05
	(1.01)	(0.93)	(0.82)	(0.76)
(v). अन्य	191.09	212.56	229.41	243.60
	(2.46)	(2.28)	(2.12)	(1.97)
5. पेंशन तथा विविध सामान्य सेवाएं	2,391.14	3095.27	3251.16	3471.38
	(30.83)	(33.18)	(30.02)	(28.15)
I. कुल गैर विकासात्मक राजस्व खर्च	**7,755.34**	**9328.14**	**10829.31**	**12331.44**
	(100.00)	**(100.00)**	**(100.00)**	**(100.00)**
II. कुल विकासात्मक राजस्व खर्च (सारणी संख्या 26.3 से)	**17,432.13**	**18900.81**	**25055.70**	**27282.54**
III. स्थानीय निकायों एवं पंचायत राज्य संस्थाओं के मुआवजा तथा समुनेशन	**69.91**	**81.24**	**164.24**	**169.54**
कुल राजस्व खर्च (I+II+III)	**25,257.38**	**28310.19**	**36049.25**	**39783.52**

प्राप्ति स्थान :— राज्य बजट डोकूमेन्टस/अर्थ तथा सांख्यिकीय विश्लेषण विभाग, हरियाणा।

टिप्पणी :- कोष्ठकों में दिए गये आंकड़े कुल गैर विकासात्मक राजस्व खर्च का प्रतिशत है।

** प्रतिशत नगण्य है।

लोक वित्त

हरियाणा सरकार की पूंजीगत प्राप्तियां

संख्या 26.5 (करोड़ ` में)

मद	2009-10	2010-11	2011-12 (संशोधित अनुमान)	2012-13 (बजट अनुमान)
1	2	3	4	5
1. कर्जे की प्राप्तियां	212.84	233.04	300.97	374.43
	(3.59)	(3.81)	(4.69)	(5.07)
2. अन्य कर्जे	9.39	8.00	17.47	19.71
	(0.16)	(0.13)	(0.27)	(0.27)
3. लोक ऋण (निवल) (i + ii)	5,709.40	5871.65	6105.27	6986.36
	(96.25)	(96.06)	(95.04)	(94.66)
(i). राज्य सरकार का आन्तरिक ऋण (निवल)	5,743.56	5687.94	5998.20	6682.09
	(96.83)	(93.05)	(93.37)	(90.54)
(ii). केन्द्रीय सरकार से कर्जे तथा अग्रिम (निवल)	(–)34.16	183.71	107.07	304.27
	(–)(0.58)	(3.01)	(1.67)	(4.12)
कुल	**5,931.63**	**6112.69**	**6423.71**	**7380.50**
	(100.00)	**(100.00)**	**(100.00)**	**(100.00)**

प्राप्ति स्थान :— राज्य बजट डोकूमेन्टस/अर्थ तथा सांख्यिकीय विश्लेषण विभाग, हरियाणा।

नोट :— कोष्ठकों में दिए गये आंकड़े कुल का प्रतिशत है।

लोक वित्त

हरियाणा सरकार का पूंजीगत खर्च

संख्या 26.6 (करोड़ ` में)

मद	2009-10	2010-11	2011-12 (संशोधित अनुमान)	2012-13 (बजट अनुमान)
1	2	3	4	5
I. पूंजीगत परिव्यय (क+ख)	5218.48	4031.10	4695.34	4661.32
	(86.28)	(84.81)	(86.33)	(84.21)
(क) विकासात्मक (अ+आ)	5031.11	3832.16	4440.10	4433.31
	(83.18)	(80.63)	(81.64)	(80.09)
(अ). सामाजिक सेवाएं (1 से 8)	1070.00	1229.71	1742.79	1857.98
	(17.69)	(25.87)	(32.05)	(33.57)
1. शिक्षा, खेल, कला तथा संस्कृति	113.71	75.68	102.54	63.93
	(1.88)	(1.59)	(1.89)	(1.15)
2. चिकित्सा एवं जन स्वास्थ्य	74.59	18.51	66.71	4.01
	(1.23)	(0.39)	(1.23)	(0.07)
3. जलपूर्ति तथा सफाई	741.90	698.16	1010.22	1156.10
	(12.27)	(14.69)	(18.58)	(20.89)
4. आवास	27.39	16.78	16.00	110.00
	(0.45)	(0.35)	(0.29)	(1.99)
5. अनुसूचित जातियों/ जनजातियों तथा अन्य पिछड़े वर्गों के कल्याण हेतु	2.80	2.66	2.84	2.63
	(0.05)	(0.06)	(0.05)	(0.05)
6. सामाजिक सुरक्षा एवं कल्याण	17.59	7.81	26.55	28.38
	(0.29)	(0.16)	(0.49)	(0.51)
7. अन्य सामाजिक सेवाएं	92.02	410.11	517.93	492.93
	(1.52)	(8.63)	(9.52)	(8.91)
8. परिवार कल्याण	0.00	0.00	0.00	0.00
	(0.00)	(0.00)	(0.00)	(0.00)
(आ). आर्थिक सेवाएं (1 से 8)	3961.11	2602.45	2697.31	2575.33
	(65.49)	(54.76)	(49.59)	(46.52)
1. सामान्य आर्थिक सेवाएं	25.95	18.20	20.00	22.00
	(0.43)	(0.38)	(0.37)	(0.40)
2. कृषि तथा सम्बद्ध सेवाएं (i से iv)	1031.06	196.82	(-)54.70	(-)174.44
	(17.05)	(4.14)	(-)(1.01)	(-)(3.15)
(i). खाद्य भंडारण और भण्डार दर	1014.59	185.89	(-)71.98	(-)192.59
	(16.78)	(3.91)	(-)(1.33)	(-)(3.48)
(ii). सहकारिता	16.39	10.54	16.78	17.85
	(0.27)	(0.22)	(0.31)	(0.32)
(iii). मछली पालन	0.08	0.39	0.50	0.30
	(**)	(0.01)	(0.01)	(0.01)
(iv). वानिकी तथा वन्य प्राणी	0.00	0.00	0.00	0.00

	(0.00)	(0.00)	(0.00)	(0.00)

लोक वित्त

हरियाणा सरकार का पूंजीगत खर्च

संख्या 26.6 (जारी) (करोड़ ` में)

मद	2009-10	2010-11	2011-12 (संशोधित अनुमान)	2012-13 (बजट अनुमान)
1	2	3	4	5
3. सिंचाई एवं बाढ़ नियंत्रण	756.36	760.61	623.40	518.00
	(12.50)	(16.00)	(11.46)	(9.36)
4. ऊर्जा/विद्युत परियोजनाएं	898.82	653.95	922.60	910.63
	(14.86)	(13.76)	(16.97)	(16.45)
5. उद्योग तथा खनिज पदार्थ	1.69	0.67	20.18	2.45
	(0.03)	(0.02)	(0.37)	(0.04)
6. नगर विमानन	3.82	1.97	1.80	1.39
	(0.06)	(0.04)	(0.03)	(0.02)
7. सड़क तथा पुल	1,164.15	866.75	1059.98	1190.00
	(19.25)	(18.24)	(19.49)	(21.50)
8. सड़क परिवहन	79.26	103.48	104.05	105.30
	(1.31)	(2.18)	(1.91)	(1.90)
(ख) गैर विकासात्मक (सामान्य सेवाएं)	187.37	198.94	255.24	228.01
	(3.10)	(4.18)	(4.69)	(4.12)
II. कर्ज तथा अग्रिम (ग+घ)	829.69	721.87	743.18	874.09
	(13.72)	(15.19)	(13.67)	(15.79)
(ग) विकासात्मक (इ+ई)	714.78	622.54	568.85	688.51
	(11.82)	(13.10)	(10.46)	(12.44)
(इ). सामाजिक सेवाएं (i से iii)	492.31	336.09	138.10	169.06
	(8.14)	(7.07)	(2.54)	(3.05)
(i). सरकारी कर्मचारी को आवास के लिए कर्ज	74.70	89.27	138.10	169.06
	(1.24)	(1.88)	(2.54)	(3.05)
(ii). शहरी विकास	417.61	246.82	0.00	0.00
	(6.90)	(5.19)	(0.00)	(0.00)
(iii). अनुसूचित जाति / अनुसूचित जनजाति तथा अन्य पिछड़े वर्ग के कल्याण हेतु	0.00	0.00	0.00	0.00
	(0.00)	(0.00)	(0.00)	(0.00)

लोक वित्त

हरियाणा सरकार का पूंजीगत खर्च

संख्या 26.6 (समाप्त) (करोड़ ` में)

मद	2009-10	2010-11	2011-12 (संशोधित अनुमान)	2012-13 (बजट अनुमान)
1	2	3	4	5
(ई). आर्थिक सेवाएं (i से iv)	222.47	286.45	430.75	519.45
	(3.68)	(6.03)	(7.92)	(9.39)
(i). कृषि तथा सम्बन्ध सेवाएं	1.74	0.41	101.50	19.54
	(0.03)	(0.01)	(1.87)	(0.35)
(ii). ग्रामीण विकास	0.83	0.17	3.37	3.54
	(0.01)	(**)	(0.06)	(0.07)
(iii). ऊर्जा/बिद्युत परियोजनाएं	123.54	223.56	228.00	436.37
	(2.04)	(4.71)	(4.19)	(7.88)
(iv). उद्योग तथा खनिज पदार्थ	96.36	62.31	97.88	60.00
	(1.60)	(1.31)	(1.80)	(1.09)
(घ) गैर विकासात्मक (सरकारी कर्मचारियों को कर्जे, आवास को छोड़कर)	114.91	99.33	174.33	185.58
	(1.90)	(2.09)	(3.21)	(3.35)
कुल पूंजीगत खर्च (I + II)	**6,048.17**	**4752.97**	**5438.52**	**5535.41**
	(100.00)	**(100.00)**	**(100.00)**	**(100.00)**

प्राप्ति स्थान :— राज्य बजट डोकूमेन्टस/अर्थ तथा सांख्यिकीय विश्लेषण विभाग, हरियाणा ।

नोट :— कोष्ठकों में दिए गये आंकड़े कुल पूंजीगत व्यय का प्रतिशत है ।

लोक वित्त

हरियाणा सरकार का लोक लेखा (प्राप्तियां)

संख्या 26.7 (करोड़ ` में)

मद	2009-10	2010-11	2011-12 (संशोधित अनुमान)	2012-13 (बजट अनुमान)
1	2	3	4	5
लोक लेखा				
1. अन्य बचतें, भविष्य निधि आदि	1870.32	1964.13	2195.09	2418.88
	(3.44)	(3.95)	(3.06)	(3.14)
2. आरक्षित निधि	419.80	540.01	550.42	490.90
	(0.77)	(1.09)	(0.77)	(0.64)
3. निक्षेप तथा पेशगियां	7,312.84	8350.14	8502.45	7610.63
	(13.43)	(16.80)	(11.87)	(9.89)
4. उचंत तथा विविध	39316.31	33488.29	55862.17	61448.39
	(72.21)	(67.38)	(78.00)	(79.88)
5. प्रेषण	5,526.75	5360.62	4510.35	4961.39
	(10.15)	(10.78)	(6.30)	(6.45)
कुल जोड़ (1 से 5)	**54,446.02**	**49703.19**	71620.48	**76930.19**
	(100.00)	**(100.00)**	**(100.00)**	**(100.00)**

प्राप्ति स्थान :— राज्य बजट डोकूमेन्टस/अर्थ तथा सांख्यिकीय विश्लेषण विभाग, हरियाणा।

नोट :— कोष्ठकों में दिए गये आंकड़े कुल का प्रतिशत है।

लोक वित्त

हरियाणा सरकार का लोक लेखा (वितरण)

संख्या 26.8 (करोड़ ` में)

मद	2009-10	2010-11	2011-12 (संशोधित अनुमान)	2012-13 (बजट अनुमान)
1	2	3	4	5
लोक लेखा				
1. अल्प बचत, भविष्य निधि इत्यादि	1008.40	1216.33	1254.09	1377.20
	(1.99)	(2.48)	(1.80)	(1.82)
2. आरक्षित निधि	458.93	531.08	549.96	488.14
	(0.91)	(1.08)	(0.79)	(0.64)
3. निक्षेप तथा पेशगियां	6786.20	8033.49	7188.10	7265.01
	(13.41)	(16.41)	(10.31)	(9.57)
4. उचंत तथा विविध	36530.33	34124.16	56292.68	61921.94
	(72.21)	(69.70)	(80.78)	(81.59)
5. प्रेषण	5809.71	5055.54	4401.51	4841.67
	(11.48)	(10.33)	(6.32)	(6.38)
कुल जोड़ (1 से 5)	50593.57	48960.60	69686.34	75893.96
	(100.00)	(100.00)	(100.00)	(100.00)

प्राप्ति स्थान :— राज्य बजट डोकूमेन्टस/अर्थ तथा सांख्यिकीय विश्लेषण विभाग, हरियाणा।

नोट :— कोष्ठकों में दिए गये आंकड़े कुल का प्रतिशत है।

लोक वित्त

हरियाणा सरकार की वित्तीय स्थिति

संख्या 26.9 (करोड़ ` में)

मद	2009-10	2010-11	2011-12 (संशोधित अनुमान)	2012-13 (बजट अनुमान)
1	2	3	4	5
1. अथशेष				
पुस्तकों के अनुसार :—				
(क) महालेखाकार	(–)602.85	(–)1131.66	(–)1775.85	(–)1418.14
(ख) रिजर्व बैंक ऑफ इण्डिया	(–)602.41	(–)1124.41	(–)1771.03	(–)1413.32
2. राजस्व लेखा —				
(क) प्राप्तियां	20,992.66	25563.68	33487.63	37327.97
(ख) खर्च	25,257.38	28310.19	36049.25	39783.52
(ग) अधिशेष / घाटा	(–)4264.72	(–)2746.51	(–)2561.62	(–)2455.55
3. विविध पूंजीगत प्राप्तियां	9.39	8.00	17.47	19.72
4. पूंजीगत परिव्यय	5,218.48	4031.10	4695.34	4661.31
5. लोक ऋण				
ऋण प्राप्तियां	8,455.37	10513.21	14060.94	16207.44
पुन: अदायगी	2,745.97	4641.56	7955.67	9221.08
निवल	(+)5,709.40	(+)5871.65	(+)6105.27	(+)6986.36
6. कर्जे तथा अग्रिम				
अग्रिम	829.69	721.87	743.18	874.10
प्राप्तियां	212.84	233.05	300.97	374.42
निवल	(–)616.85	(–)488.82	(-)442.21	(–)499.68
7. अन्तर्राज्यीय समायोजन	—	—	—	—
8. आकस्मिक निधि का विनियोग	—	190.00	—	—
9. आकस्मिक निधि (निवल)	—	(+)190.00	—	—
10. अल्प बचते, भविष्य निधि तथा इत्यादि (निवल)	(+)861.92	(+)747.80	(+)941.00	(+)1041.68
11. जमा तथा पेशगियां, आरक्षित निधि, उंचत तथा विविध (निवल)	(+)3,273.49	(–)310.29	(+)884.31	(–)125.18
12. प्रेषण (निवल)	(–)282.96	(+)305.08	(+)108.83	(+)119.72
13. निवल (वर्ष के लेखे पर)	(–)528.81	(–)644.19	(+)357.71	(+)425.76
14. इतिशेष-पुस्तकों के अनुसार				
(क) महालेखाकार	1,131.66	(–)1775.85	(–)1418.14	(–)992.38
(ख) रिजर्व बैंक आफ इण्डिया	(–)1,124.41	(–)1771.03	(–)1413.32	(–)987.56

प्राप्ति स्थान :— राज्य बजट डोकूमेन्टस/अर्थ तथा सांख्यिकीय विश्लेषण विभाग, हरियाणा ।

लोक वित्त

हरियाणा सरकार के प्रशासकीय विभागों का बजट व्यय — प्रयोजनावार वर्गीकरण

संख्या 26.10 (` लाखों में)

मद	2009-10	2010-11	संशोधित अनुमान 2011-12	बजट अनुमान 2012-13
1	2	3	4	5
1. सामान्य लोक सेवाएं	3,67,208	3,90,313	4,42,609	4,85,287
1.1 सामान्य प्रशासन, सार्वजनिक व्यवस्था एवं सुरक्षा	3,63,266	3,88,155	4,39,244	4,81,463
1.2 सामान्य अनुसंधान	3,942	2,158	3,365	3,824
2. नागारिक सुरक्षा	2,065	2,092	1,552	1,592
3. शिक्षा सम्बन्धित मामले तथा सेवाएं	6,29,906	7,31,484	8,89,499	10,33,697
(i). प्रशासन, विनियम एवं अनुसंधान	17,813	16,833	25,959	28,551
(ii). स्कूल, विश्व विद्यालय तथा संस्थान	6,12,093	7,14,651	8,63,540	10,05,146
4. स्वास्थ्य सम्बन्धित मामले तथा सेवाएं	1,26,786	1,11,543	1,35,420	1,53,785
(i). प्रशासन, विनियम एवं अनुंसधान	5,697	8,432	9,398	10,431
(ii). अस्पताल, क्लिनिक तथा अन्य स्वास्थ्य सेवाएं	1,21,089	1,03,111	1,26,022	1,43,354
5. कल्याण सम्बन्धित मामले तथा सेवाएं	2,60,758	2,26,533	2,80,731	2,84,652
6. आवासीय तथा सामुदायिक सुख सुविधाओं के मामले तथा सेवाएं	1,90,878	2,16,881	3,46,699	3,57,939
7. सांस्कृतिक, मनोंरजन तथा धार्मिक मामले सेवाएं	12,953	15,549	17,916	19,245
8. आर्थिक मामले तथा सेवाएं	8,97,944	9,75,798	12,46,090	13,49,270
8.1 सामान्य प्रशासन, विनिमय एवं अनुसंधान	19,580	24,122	24,589	26,707
8.2 कृषि, वन, मत्स्य एवं शिकार	1,12,472	1,94,372	2,19,611	2,82,686

लोक वित्त

हरियाणा सरकार के प्रशासकीय विभागों का बजट व्यय — प्रयोजनावार वर्गीकरण

संख्या 26.10 (समाप्त) (` लाखों में)

मद	2009-10	2010-11	संशोधित अनुमान 2011-12	बजट अनुमान 2012-13
1	2	3	4	5
8.3 खानें, उत्पादन एवं निर्माण	13,671	18,267	26,792	19,777
8.4 विद्युत, गैस, भाप तथा ऊर्जा के अन्य साधन	3,80,770	3,83,053	4,73,992	5,23,695
8.5 पेयजल आपूर्ति	1,45,147	1,50,980	2,38,003	2,15,686
8.6 यातायात एवं संचार	2,07,331	1,76,232	2,17,504	2,35,641
8.7 अन्य आर्थिक सेवाएं	18,973	28,772	45,599	45,078
9. पर्यावरण सुरक्षा	410	374	360	609
10. विपदा राहत	11,713	61,695	22,082	25,662
11. ब्याज	2,57,847	3,10,369	4,31,485	5,23,584
जोड़ प्रशासकीय विभाग	**27,58,468**	**30,42,631**	**38,14,443**	**42,35,322**
जोड़ विभागीय वाणिज्यिक उपक्रम	**2,82,128**	**3,10,497**	**3,54,052**	**3,77,465**
कुल जोड़	**30,40,596**	**33,53,128**	**41,68,495**	**46,12,787**

प्राप्ति स्थान :— राज्य बजट डोकूमेन्टस/अर्थ तथा सांख्यिकीय विश्लेषण विभाग, हरियाणा ।

लोक वित्त

हरियाणा सरकार का बजट व्यय — आर्थिक वर्गीकरण

संख्या 26.11 (` लाखों में)

मद	2009-10	2010-11	संशोधित अनुमान 2011-12	बजट अनुमान 2012-13
1	2	3	4	5
I. प्रशासकीय विभाग (1 से 10 तक)	27,58,468	30,42,631	38,14,443	42,35,322
1. उपभोग व्यय	11,70,360	13,15,902	15,09,844	17,05,971
(i). कर्मचारियों का प्रतिभार	10,29,179	11,71,009	12,70,906	14,97,610
(ii). वस्तुओं तथा सेवाओं की निवल खरीद	1,41,181	1,44,893	2,38,938	2,08,361
2. सकल पूंजी निर्माण	2,73,409	2,63,694	3,45,105	3,68,956
3. चालू हस्तांतरण	3,53,130	4,35,351	5,51,254	5,71,777
4. अनुदान	3,08,871	3,28,691	4,03,066	4,35,054
5. आरोपित अनुदान	93,660	1,27,592	1,23,942	1,68,550
6. ब्याज	2,57,847	3,10,369	4,31,485	5,23,584
7. पूंजीगत हस्तांतरण	1,25,763	1,20,795	2,77,252	2,79,837
8. वित्तीय परिसम्पत्तियों की खरीद	91,241	66,128	94,834	91,596
9. ऋण एवं पेशगियां	82,969	72,187	74,318	87,409
10. भौतिक परिसम्पत्तियों की निवल खरीद	1,218	1,922	3,343	2,588

लोक वित्त

हरियाणा सरकार के प्रशासकीय विभागों का बजट व्यय—प्रयोजनवार वर्गीकरण

संख्या 26.11 (समाप्त) (` लाखों में)

मद	2009-10	2010-11	संशोधित अनुमान 2011-12	बजट अनुमान 2012-13
1	2	3	4	5
(II) विभागीय वाणिज्यिक उपक्रम (1 से 6 तक)	2,82,128	3,10,497	3,54,052	3,77,465
1. वस्तुओं तथा सेवाओं की खरीद जिसमें मरम्मत सम्मिलित है	73,051	40,278	86,505	99,628
2. कर्मचारियों का प्रतिभार	82,741	1,45,368	1,55,152	1,64,820
3. स्थिर पूंजी का अवक्षय	3,223	3,294	3,195	3,398
4. ब्याज	36,280	40,395	37,971	39,996
5. सकल पूंजी निर्माण	83,716	79,179	69,479	68,373
6. भौतिक परिसम्पत्तियों की निबल खरीद	3,117	1,983	1,750	1,250
कुल खर्च (I + II)	30,40,596	33,53,128	41,68,495	46,12,787

प्राप्ति स्थान :— राज्य बजट डोकूमेन्टस/अर्थ तथा सांख्यिकीय विश्लेषण विभाग, हरियाणा।

हरियाणा में लघु योजनाओं की निवल प्राप्तियां

लोक वित्त

हरियाणा में लघु बचत योजनाओं की निवल प्राप्तियां

संख्या 26.12 (` करोड़ों में)

वर्ष/जिला	पिछले प्रमाण-पत्रों का भुगतान	डाकघर बचत जमा	किसान विकास पत्र	राष्ट्रीय बचत योजना	मासिक आय योजना	6-वर्षीय राष्ट्रीय बचत प्रमाण-पत्र	सेवा निवृत होने वाले कर्मचारी के लिए जमा
1	2	3	4	5	6	7	8
1970-71	(–)18,857	2,37,814	—	—	—	—	—
1975-76	(–)10,183	(–)44,049	—	—	—	—	—
1980-81	(–)3,737	2,04,669	—	—	—	—	—
1985-86	(–)50,569	12,699	—	—	—	—	—
1990-91	(–)5,48,264	(–)12,657	11,23,174	2,74,790	2,06,574	—	—
1995-96	(–)1,21,531	51,839	13,45,905	(–)2,92,131	4,00,529	10,84,188	2,182
1999-00	(–)9,589	2,22,116	42,75,163	(–)87,504	19,47,376	17,05,921	18,606
2005-06	(–)19	1,464	(–)4,883	(–)418	51,001	4,446	(–)1,053
2010-11	—	79.20	12.42	(–)2.41	209.47	6.40	—
2011-12	—	119.25	(–)134.04	(–)27.19	(–)399.35	113.85	—
अम्बाला	—	10.44	(–)22.65	(–)1.80	(–)76.00	(–)0.85	—
पंचकूला	—	5.76	(–)0.65	(–)0.72	(–)27.04	(–)1.69	—
यमुनानगर	—	6.54	(–)9.49	(–)0.22	(–)22.02	(–)0.68	—
कुरुक्षेत्र	—	8.75	(–)5.84	(–)0.26	(–)12.98	0.20	—
कैथल	—	3.41	(–)7.08	0.10	(–)6.19	(–)1.33	—
करनाल	—	1.59	(–)14.65	(–)0.59	(–)28.86	0.45	—
पानीपत	—	2.36	(–)15.41	0.22	(–)11.80	61.42	—
सोनीपत	—	(–)7.32	(–)14.61	(–)0.15	(–)28.23	(–)2.16	—
रोहतक	—	(–)9.75	(–)6.38	(–)0.04	(–)6.38	2.65	—
झज्जर	—	6.75	(–)7.52	(–)0.14	(–)8.65	1.35	—
फरीदाबाद	—	31.78	22.22	(–)17.28	(–)84.73	73.98	—
पलवल	—	4.80	8.22	0.00	11.54	4.01	—
गुड़गांव	—	0.55	(–)0.94	(–)0.17	(–)3.86	(–)0.51	—
मेवात	—	3.32	(–)14.92	0.00	(–)24.02	(–)5.17	—
रिवाड़ी	—	0.59	(–)3.19	0.00	(–)2.27	1.58	—
महेन्द्रगढ़	—	0.69	(–)3.19	0.00	(–)2.27	1.58	—
भिवानी	—	0.76	(–)1.33	0.00	(–)0.94	0.04	—
जीन्द	—	42.59	(–)10.35	(–)0.78	(–)12.74	(–)11.59	—
हिसार	—	3.16	(–)12.02	(–)5.00	(–)28.52	(–)4.95	—
फतेहाबाद	—	0.45	(–)5.25	(–)0.21	(–)11.68	(–)2.09	—
सिरसा	—	2.03	(–)9.01	(–)0.15	(–)11.71	(–)2.39	—

लोक वित्त

हरियाणा में लघु बचत योजनाओं की निवल प्राप्तियां

संख्या 26.12 (जारी) (` करोड़ों में)

वर्ष/जिला	समय जमा अवधि 1-वर्षीय	समय जमा अवधि 2-वर्षीय	समय जमा अवधि 3--वर्षीय	समय जमा अवधि 5-वर्षीय	डाक घर* आवर्ति जमा
1	9	10	11	12	13
1970-71	8,111	—	1,910	3,467	134
1975-76	(–)5,471	8,066	(–)6,918	17,049	17,214
1980-81	7,683	(–)1,806	(–)2,739	49,980	36,730
1985-86	75,717	5,129	(–)3,673	4,100	77,653
1990-91	3,49,287	14,218	2,800	(–)14,701	1,71,216
1995-96	(–)3,71,245	84,929	20,561	19,047	5,87,075
1999-00	1,21,672	1,26,817	33,299	(–)73,417	11,83,214
2005-06	15,353	963	1,098	1,286	27,108
2010-11	18.80	2.68	(–)8.91	18.04	89.38
2011-12	(–)94.33	(–)61.38	(–)97.62	18.44	143.43
अम्बाला	(–)19.00	(–)0.13	(–)2.21	(–)0.23	22.85
पंचकूला	(–)1.97	(–)0.08	(–)0.37	(–)0.24	1.37
यमुनानगर	(–)8.18	0.09	(–)0.07	0.14	14.54
कुरुक्षेत्र	(–)8.46	0.14	(–)0.44	0.33	15.00
कैथल	4.00	(–)0.19	(–)0.15	0.14	3.67
करनाल	(–)18.39	(–)0.15	(–)0.10	(–)0.24	16.84
पानीपत	(–)1.08	0.40	0.00	0.39	3.92
सोनीपत	(–)14.08	0.03	(–)0.48	0.19	3.16
रोहतक	(–)1.80	0.00	(–)0.12	0.43	7.05
झज्जर	(–)3.40	(–)0.20	(–)0.17	0.10	8.90
फरीदाबाद	80.22	(–)62.61	(–)58.54	(–)11.23	20.46
पलवल	2.61	(–)0.50	(–)0.08	(–)0.01	4.06
गुड़गांव	(–)1.64	0.01	0.02	0.06	1.93
मेवात	(–)13.28	0.00	0.00	0.00	0.19
रिवाड़ी	(–)0.60	(–)0.08	0.03	0.09	1.16
महेन्द्रगढ़	(–)0.60	(–)0.08	0.00	0.00	1.16
भिवानी	0.71	(–)0.02	(–)0.06	0.04	(–)1.42
जीन्द	(–)67.76	1.59	(–)29.47	28.29	17.74
हिसार	(–)12.08	0.35	(–)4.93	0.00	0.93
फतेहाबाद	(–)4.90	0.14	(–)0.20	0.00	0.44
सिरसा	(–)4.65	(–)0.09	(–)0.28	0.19	(–)0.52

लोक वित्त

हरियाणा में लघु बचत योजनाओं की निवल प्राप्तियां

संख्या 26.12 (समाप्त) (` करोड़ों में)

वर्ष/जिला	लोक भविष्य निधि	इन्दिरा विकास पत्र	वरिष्ठ** नागरिक जमा योजना	जोड़
1	14	15	16	17
1970-71	230	—	—	2,32,809
1975-76	364	—	—	(–)23,928
1980-81	7,905	2,687	—	3,01,372
1985-86	6,079	—	—	1,27,135
1990-91	1,22,096	6,50,390	—	23,38,923
1995-96	3,91,466	5,74,833	—	37,77,647
1999-00	14,03,640	(–)2,14,920	—	1,06,52,394
2005-06	35,257	(–)2,802	14,760	1,87,589
2010-11	187.86	(–)0.05	205.04	817.92
2011-12	177.67	(–)26.31	(–)56.94	(–)324.52
अम्बाला	22.26	0.00	(–)25.37	(–)92.69
पंचकूला	5.12	0.00	(–)12.85	(–)33.36
यमुनानगर	1.01	(–)0.05	(–)4.11	(–)22.50
कुरुक्षेत्र	14.89	0.00	(–)4.57	6.76
कैथल	4.09	0.00	(–)0.49	(–)0.02
करनाल	3.09	0.00	(–)0.62	(–)41.63
पानीपत	2.69	0.00	(–)2.04	41.07
सोनीपत	2.58	0.00	(–)3.28	(–)64.35
रोहतक	3.67	0.00	(–)3.23	(–)13.90
झज्जर	5.75	0.00	0.26	3.03
फरीदाबाद	32.28	(–)22.61	2.52	6.46
पलवल	0.57	0.00	0.22	35.44
गुड़गांव	8.69	0.00	0.15	4.29
मेवात	(–)0.57	0.00	0.00	(–)54.45
रिवाड़ी	0.15	0.00	(–)0.17	(–)2.71
महेन्द्रगढ़	1.51	0.00	(–)0.17	(–)1.37
भिवानी	0.60	0.00	(–)0.62	(–)2.24
जीन्द	43.07	(–)0.64	0.00	(–)0.05
हिसार	17.16	(–)3.00	(–)2.31	(–)51.21
फतेहाबाद	2.25	(–)0.01	1.06	(–)20.00
सिरसा	6.81	0.00	(–)1.32	(–)21.09

प्राप्ति स्थान :— क्षेत्रीय निदेशक, राष्ट्रीय बचत, हरियाणा, चण्डीगढ़।

* Information upto the year 2001-02 relate to 5-Years Recurring Deposit.

** Senior Citizens Savings scheme w.e.f. 02-08-2004.

नोट :— वर्ष 1970-71 से वर्ष 2005-06 की सूचना हजार रुपयों में है।

खण्ड XXVII
उत्पादन शुल्क तथा बिक्री कर

इस खण्ड में छ: सारणियां है। सूचना उत्पादन शुल्क तथा कराधान आयुक्त, हरियाणा से इकट्ठी की गई है । सारणी 27.1 निर्धारितियों की संख्या और पिछले कई वर्षो से वसूल किए गए बिक्री कर को सूचित करती है । सारणी 27.2 शराब और अफीम की खपत को सूचित करती है ।

सारणी 27.3 मनोंरजन कर तथा शो कर से प्राप्तियों को सूचित करती है और सारणी 27.4 मनोरंजन स्थानों (जिलावार) की संख्या को दिखाती है ।

सारणी 27.5 शराब, अफीम और अन्य औषधियों पर उत्पादन—कर की दरों को सूचित करती है ।

सारणी 27.6 में यात्री तथा मालकर अधिनियम, 1952 के अधीन गाड़ियों के रजिस्ट्रीकृत मालिकों की संख्या और वसूल किये गए कर की सूचना दी गई है ।

उत्पादन शुल्क तथा बिक्री कर

हरियाणा में निर्धारितियों की संख्या और वसूल किया गया कर

संख्या 27.1

वर्ष/जिला	31 मार्च को निर्धारितियों की संख्या		प्राप्त कर (000 `)	
	हरियाणा मूल्य वर्धित कर अधिनियम, 2003	केन्द्रीय बिक्री कर अधिनियम 1956	हरियाणा मूल्य वर्धित कर अधिनियम, 2003	केन्द्रीय बिक्री कर अधिनियम, 1956
1	2	3	4	5
1966-67	20,366	15,749	51,511	20,258
1970-71	26,132	20,750	1,04,125	65,233
1980-81	54,546	49,779	5,58,820	4,45,145
1990-91	84,055	79,758	32,16,199	17,28,113
1995-96	99,726	95,714	69,48,623	36,89,348
2000-01	1,13,654	1,12,951	1,84,49,479	73,35,008
2005-06	1,33,528	1,30,819	4,39,94,058	1,24,44,553
2009-10	1,69,707	1,67,472	8,04,35,575	4,06,29,237
2010-11	1,79,161	1,77,043	10,38,70,712	2,86,18,474
2011-12	1,89,616	1,87,325	12,22,80,033	1,45,55,697
अम्बाला	11,936	11,880	1,28,59,507	3,60,481
पंचकूला	5,571	5,568	24,73,224	2,88,194
यमुनानगर	10,369	10,340	15,86,366	2,16,719
कुरुक्षेत्र	6,170	6,135	13,56,279	43,282
कैथल	5,738	5,700	9,97,033	14,841
करनाल	10,459	10,373	66,71,777	4,16,933
पानीपत	11,697	11,621	2,09,71,821	37,30,609
सोनीपत	9,543	9,462	71,58,566	10,98,203
रोहतक	6,258	6,169	28,08,867	1,53,981
झज्जर	5,647	5,607	21,88,605	6,33,754
फरीदाबाद	33,919	32,822	2,19,42,060	29,55,315
पलवल	**	**	**	**
गुड़गांव	28,842	28,511	2,87,67,719	38,43,616
मेवात	857	836	4,23,610	72,239
रिवाड़ी	4,873	4,859	40,13,154	2,80,557
महेन्द्रगढ़	2,965	2,945	2,33,206	2,685
भिवानी	6,115	6,101	13,85,965	63,882
जीन्द	6,064	5,971	10,39,414	31,870
हिसार	9,090	8,989	26,52,455	3,32,046
फतेहाबाद	4,774	4,762	10,71,297	5,266
सिरसा	8,729	8,674	16,79,108	11,224

प्राप्ति स्थान :— उत्पादन शुल्क तथा कराधान आयुक्त, हरियाणा।

**सूचना उपलब्ध नहीं है।

उत्पादन शुल्क तथा बिक्री कर

हरियाणा में शराब और अफीम की खपत

संख्या 27.2

वर्ष/जिला	देसी शराब (प्रूफ लिटर)	विदेशी शराब (प्रूफ लिटर)	शराब तथा बियर (बल्क लिटर)	अफीम (किलोग्राम)
1	2	3	4	5
1966-67	14,20,345	50,785	1,46,994	4.000
1970-71	41,46,157	1,70,546	5,67,526	2.064
1975-76	54,96,374	15,13,180	15,51,665	2.220
1980-81	49,93,664	44,43,067	57,21,705	5.000
1985-86	1,29,16,338	1,03,97,267	1,01,59,797	5.000
1990-91	2,38,10,988	2,23,84,493	1,53,05,645	5.000
1995-96	3,14,25,065	1,89,04,517	1,06,09,851	5.000
2000-01	4,29,90,000	1,76,88,000	1,70,41,875	2.000
2005-06	4,15,70,000	2,33,21,000	1,55,95,750	1.404
2009-10	9,60,64,711	5,06,57,544	6,32,44,149	1.524
2010-11	11,40,43,830	6,07,69,607	13,11,44,276	2.830
2011-12	10,76,69,924	5,78,30,219	6,88,45,913	1.140
अम्बाला	48,22,171	23,97,334	27,34,586	1.140
पंचकूला	19,61,000	15,48,000	18,45,442	—
यमुनानगर	58,39,690	17,47,016	17,15,235	—
कुरुक्षेत्र	37,73,799	12,41,799	16,19,351	—
कैथल	47,13,182	8,42,344	15,58,065	—
करनाल	68,65,000	17,45,000	37,61,550	—
पानीपत	53,55,450	23,07,941	26,69,532	—
सोनीपत	63,98,362	25,02,397	22,95,100	—
रोहतक	36,10,000	19,81,000	31,16,000	—
झज्जर	39,63,234	19,02,436	42,48,268	—
फरीदाबाद	87,37,663	95,56,332	71,26,128	—
पलवल	30,81,019	16,45,530	29,82,196	—
गुड़गांव	82,97,000	1,70,22,000	81,82,755	—
मेवात	8,17,510	5,61,439	10,75,363	—
रिवाड़ी	48,91,191	34,09,905	41,52,971	—
महेन्द्रगढ़	30,52,996	12,64,285	31,64,232	—
भिवानी	55,84,970	15,21,000	77,12,451	—
जीन्द	59,91,100	8,14,600	15,35,782	—
हिसार	79,44,000	16,65,000	36,83,111	—
फतेहाबाद	45,19,542	7,52,275	10,21,020	—
सिरसा	74,51,045	14,02,586	26,46,775	—

प्राप्ति स्थान :—उत्पादन शुल्क तथा कराधान आयुक्त, हरियाणा।

उत्पादन शुल्क तथा बिक्री कर

मनोरंजन कर तथा शो कर से प्राप्तियां

संख्या 27.3 (हजार `)

वर्ष/जिला	मनोरंजन कर	शो कर
1	2	3
1966-67	50.14	1.97
1970-71	110.54	10.03
1980-81	542.51	51.44
1985-86	836.64	79.12
1990-91	731.00	76.87
1995-96	1,005.49	95.62
2000-01	914.63	88.91
2005-06	1,356.09	* *
2009-10	3,555.00	* *
2010-11	3,508.97	* *
2011-12	3,995.95	* *
अम्बाला	220.79	* *
पंचकूला	101.61	* *
यमुनानगर	25.42	* *
कुरुक्षेत्र	93.21	* *
कैथल	6.57	* *
करनाल	91.69	* *
पानीपत	152.65	* *
सोनीपत	3.19	* *
रोहतक	160.30	* *
झज्जर	6.07	* *
फरीदाबाद	571.65	* *
पलवल	2.08	* *
गुड़गांव	2,308.51	* *
मेवात	15.93	* *
रिवाड़ी	85.60	* *
महेन्द्रगढ़	5.07	* *
भिवानी	0.09	* *
जीन्द	0.30	* *
हिसार	90.16	* *
फतेहाबाद	0.24	* *
सिरसा	54.82	* *

प्राप्ति स्थान :—उत्पादन शुल्क तथा कराधान आयुक्त, हरियाणा।

** शो कर 1. 7. 2001से पूर्णतया समाप्त कर दिया गया है।

* Not available.

उत्पादन शुल्क तथा बिक्री कर

मनोरंजन स्थान

(सिनेमाहाल तथा मल्टीपलैक्स)

संख्या 27.4

जिला	मनोरंजन स्थान									
	1966-67	1970-71	1980-81	1990-91	1995-96	2000-01	2005-06	2009-10	2010-11	2011-12
1	2	3	4	5	6	7	8	9	10	11
अम्बाला	10	11	16	8	8	7	6	5	4	4
पंचकूला	*	*	*	*	*	2	2	3	3	4
यमुनानगर	*	*	*	5	5	5	2	2	1	2
कुरुक्षेत्र	*	*	13	7	7	7	4	2	3	2
कैथल	*	*	*	5	6	5	4	3	2	1
करनाल	9	17	13	6	7	7	6	7	5	4
पानीपत	*	*	*	7	6	7	5	7	7	5
सोनीपत	*	*	5	8	11	10	8	7	7	5
रोहतक	9	9	16	11	9	7	6	4	4	5
झज्जर	*	*	*	*	*	3	2	2	2	2
फरीदाबाद	*	*	8	12	12	12	11	9	13	11
पलवल	*	*	*	*	*	*	*	*	1	1
मेवात	*	*	*	*	*	*	4	4	3	3
गुड़गांव	8	13	5	8	7	12	9	12	9	13
रिवाड़ी	*`	*	*	2	3	4	3	3	3	4
महेन्द्रगढ़	1	4	6	8	5	5	3	3	3	3
भिवानी	*	*	5	3	2	3	—	—	—	—
जीन्द	2	3	5	5	5	5	5	2	—	—
हिसार	11	12	15	17	18	9	8	8	5	11
फतेहाबाद	*	*	*	*	*	9	6	3	1	—
सिरसा	*	*	6	7	7	7	3	2	1	1
जोड़	50	69	113	119	118	126	97	88	77	81

प्राप्ति स्थान :—उत्पादन शुल्क तथा कराधान आयुक्त, हरियाणा।

*पुरानी जिला सीमाओं में सम्मिलित।

उत्पादन की दरें

उत्पादन शुल्क तथा बिक्री कर

हरियाणा में शराब, अफीम और अन्य औषधियों पर उत्पादन कर की दरें

संख्या 27.5 (पहली अप्रैल को)

मददें	इकाई	उत्पादन की दरें (` में)		
		1966-67	1970-71	1975-76
1	2	3	4	5
1. देसी शराब				
(क) सादी	प्रूफ लिटर	17.60	8.00	8.00
(ख) साधारण मसालेदार	यथोपरि	17.60	8.00	8.00
2. भारत में बनी विदेशी शराब	यथोपरि	20.00	20.00	21.00
3. ऐलोपैथी औषधीय पदार्थ जोकि साधारण शराब के तौर पर प्रयोग करने के योग्य है				
(क) औषधीय पदार्थ जिनमें चिकित्सीय मिश्रणों के सजीव तत्व शामिल हैं।	यथोपरि	. .	. .	3.85@
(ख) अन्य	यथोपरि	17.60	. .	15.50
4. आयुर्वैदिक औषधीय पदार्थ				
(क) जिसमें अपने आप पैदा हुई एलकोहल है और जो साधारण एलकोहल के तौर पर प्रयोग के योग्य	यथोपरि	3.00	0.38	0.38
(ख) अन्य सभी एलकोहल वाली किस्में जो आसवन द्वारा तैयार की जाती है अथवा जिनमें एलकोहल मिलाई जाती है	यथोपरि	5.00	15.50	15.50
5. परिशोधित स्पिरिट	यथोपरि	5.40	7.00	7.00
6. भारत में बनी बीयर	प्रति बोतल	1.00	1.00	1.00
7. अफीम	कि. ग्रा.	774.00	760.00	760.00
8. भांग †	10 कि. ग्रा. अथवा इससे कम	20.00	20.00	20.00

@ 10% Advalorem or Rs. 3.85 per Proof Litre, whichever is higher.

† Sale of Bhang is banned in the State.

* Upto 5% Alcohal strength.

** Above 5% Alcohal strength.

उत्पादन शुल्क तथा बिक्री कर

हरियाणा में शराब, अफीम और अन्य औषधियों पर उत्पादन कर की दरें

संख्या 27.5 (समाप्त) (पहली अप्रैल को)

मदें	उत्पादन की दर (` में)									
	1980-81	1985-86	1990-91	1995-96	2000-01	2005-06	2008-09	2009-10	2010-11	2011-12
1	6	7	8	9	10	11	12	13	14	15
1. देसी शराब										
(क) सादी	11.00	11.00	12.00	21.00	-	-	-	-		
(ख) साधारण मसालेदार	11.00	11.00	12.00	21.00	21.00	1.00	6.00	10.00	10.00	11.00
2. भारत में बनी विदेशी शराब	22.00	36.00	40.00	41.00	41.00	1.00	25.00	35.00	35.00	Premium -57 Deluxe & Regular-47 Other-37
3. ऐलोपैथी औषधीय पदार्थ जोकि साधारण शराब के तौर पर प्रयोग करने के योग्य है										
(क) औषधीय पदार्थ जिनमें चिकित्सीय मिश्रणों के सजीव तत्व शामिल हैं।	13.20	13.20	20.00	N.A.	N A	N A	N A	NA	NA	NA
(ख) अन्य	52.80	52.80	80.00	N.A.	N A	N A	N A	NA	NA	NA
4. आयुर्वैदिक औषधीय पदार्थ										
(क) जिसमें अपने आप पैदा हुई एलकोहल है और जो साधारण एलकोहल के तौर पर प्रयोग के योग्य	1.75	1.75	2.50	N.A.	N A	N A	N A	NA	NA	NA
(ख) अन्य सभी एलकोहल वाली किस्में जो आसवन द्वारा तैयार की जाती है अथवा जिनमें एलकोहल मिलाई जाती है	52.80	52.80	80.00	N.A.	N A	N A	N A	NA	NA	NA
5. परिशोधित स्पिरिट	7.00	7.00	7.00	15.00	NA	NA	15.00	15.00	15.00	15.00
6. भारत में बनी बीयर	0.50	2.00	2.50	3.00*	NA	NA	12.00	15.00	18.00	20.00
7. अफीम	760.00	760.00	1250.00	760.00	2416.00	NA	NA	NA	NA	NA
8. भांग	20.00	—	—	—	NA	NA	NA	NA	NA	NA

प्राप्ति स्थान :—उत्पादन शुल्क तथा कराधान आयुक्त, हरियाणा।

उत्पादन शुल्क तथा बिक्री कर
यात्रा तथा माल कर अधिनियम 1952 ,और मोटर स्पिरिट बिक्री कर अधिनियम, 1939 के अधीन हरियाणा में प्राप्त कर

संख्या 27.6

वर्ष/जिला	गाड़ियों के रजिस्ट्रीकृत मालिकों की संख्या	यात्रा तथा माल कर अधिनियम, 1952 के अधीन प्राप्त कर (000 `)
1	2	3
1966-67	5,977	197.64
1970-71	10,505	546.13
1980-81	23,643	3,339.96
1990-91	61,977	10,236.88
1995-96	96,798	14,944.32
2000-01	2,12,683	34,622.64
2005-06	3,20,167	42,771.71
2009-10	4,07,965	37,475.00
2010-11	4,19,255	36,423.05
2011-12	4,52,248	40,520.38
अम्बाला	27,734	2,989.32
पंचकूला	11,411	2,696.34
यमुनानगर	18,626	1,459.60
कुरुक्षेत्र	6,973	893.07
कैथल	6,946	1,118.40
करनाल	15,614	1,257.12
पानीपत	13,064	981.98
सोनीपत	18,321	2,195.32
रोहतक	21,087	1,334.66
झज्जर	17,947	1,404.39
फरीदाबाद	1,43,292	6,038.47
पलवल	229	744.32
गुड़गांव	72,365	7,461.96
मेवात	3,761	256.11
रिवाड़ी	14,062	1,873.37
महेन्द्रगढ़	6,489	633.59
भिवानी	11,282	1,320.14
जीन्द	11,181	1,717.78
हिसार	5,249	785.40
फतेहाबाद	21,724	1,650.25
सिरसा	4,891	1,168.94
मुख्यालय	—	—

प्राप्ति स्थान :—उत्पादन शुल्क तथा कराधान आयुक्त, हरियाणा।

खण्ड XXVIII
कीमत

इस खण्ड में अठारह सारणियां है, जिनमें फसल कटाई कीमतें, थोक कीमतें, हरियाणा के महत्वपूर्ण नगरों के उपभोक्ता कीमत सूचकांक तथ वर्गो और उप—वर्गो का थोक कीमतों का अखिल भारतीय सूचकांक तथा हरियाणा में महत्वपूर्ण कृषि पदार्थो के थोक भावों का सूंचकाक शामिल है।

सारणी 28.1 — फसल कटाई कीमतें साप्ताहिक थोक कीमतों की औसत कीमतें हैं जो विभिन्न फसलों के काटने के शीघ्र बाद प्रत्येक जिले की कुछ मुख्य—मुख्य मंडियों में प्रचलित होती हैं। प्रत्येक फसल की नियत अवधि सारणी के नीचे दी गई हैं।

सारणी 28.2 — इस सारणी में हरियाणा में वर्ष 2011-12 में फसल कटाई के समय कृषि वस्तुओं का थोक कीमतों का सूचकांक दिया गया है। इसका संकलन अर्थ तथा सांख्यिकीय -विश्लेषण विभाग, हरियाणा करता है।

सारणी 28.3 — इस सारणी में दिये गये थोक कीमतों के आंकड़े महत्वपूर्ण मार्किट कमेटियों से प्राप्त साप्ताहिक थोक भावों की रिपोर्ट पर आधारित हैं। इसमें महत्वपूर्ण कृषि पदार्थो की वार्षिक थोक कीमत दी गई है।

सारणी 28.4 — अखिल भारतीय थोक कीमतों के यह सूचकांक भारत सरकार के उद्योग मंत्रालय के आर्थिक सलाहकार द्वारा संकलित किये जाते हैं। यह 1953-53 वर्ष को आधार मानकर सामान्य प्रयोजन सूचकांक हैं। इस सूचकांक में 112 वस्तुएं तथा ग्रुपों में विभक्त 555 व्यक्तिगत आमंत्रित मूल्य शामिल है।

सारणी 28.5 — इस सारणी में भारत सरकार के उद्योग मंत्रालय के आर्थिक सलाहकार द्वारा संकलित अखिल भारतीय थोक कीमतों के सूचकांक मुख्य वर्गो तथा उप—वर्गो में दिए गए हैं। इस नबीन क्रम का आधार वर्ष 1961-62 है। इस सूचकांक के संकलन में 139 वस्तुएं तथा 774 व्यक्तिगत आंमत्रित कीमत शामिल हैं। वार्षिक सूचकांक मासिक सूचकांक का गणित औसत है।

सारणी 28.6— इस सारणी में अखिल भारतीय थोक कीमतों के सूचकांक दिये गये है। इस नवीन श्रृंखला का आधार वर्ष 1970-71 हैं इस श्रृंखला में 360 वस्तुओं 1.275 आमन्त्रित कीमतें शामिल हैं।

सारणी 28.7—इस सारणी में अखिल भारतीय थोक कीमतों के सूचकांक दिये गये हैं। इस नवीन श्रृंखला का आधार वर्ष 1981-82 = 100 है।

सारणी 28.8—में भारत के चुने केन्द्रों के कामगार श्रेणी के उपभोक्ता कीमत सूचकांक (आधार वर्ष 1960) दिये गये है। इनका संकलन श्रम ब्यूरो, भारत सरकार करता है। वार्षिक सूचकांक मासिक के गणित औसत है।

सारणी 28.9—में भारत के चुने हुए केन्द्रों के कामगार श्रेणी के उपभोक्ता कीमत सूचकांक नई श्रृंखला (आधार वर्ष 1982) के दिए गए है। इसका संकलन श्रम ब्यूरो, भारत सरकार करता है।

सारणी 28.10—में औद्योगिक श्रमिकों का अखिल भारतीय उपभोक्ता कीमत सूचकांक दिया गया है।

सारणी 28.11—यमुनानगर तथा फरीदाबाद के श्रमिक वर्ग का उपभोक्ता कीमत सूचकांक (आधार वर्ष = 1982) दिये गये है।

सारणी 28.12—में अर्थ तथा सांख्यिकीय विश्लेषण विभाग, हरियाणा द्वारा संकलित (आधार वर्ष 1982) छः चुने हुए केन्द्रों तथा हरियाणा राज्य के श्रमिक वर्ग के उपभोक्ता कीमत सूचकांक दिए गए हैं।

सारणी 28.13—में अर्थ तथा सांख्यिकीय विश्लेषण विभाग, हरियाणा द्वारा संकलित हरियाणा राज्य में 20 महत्वपूर्ण कृषि पदार्थो का थोक भावों का सूचकांक (आधार वर् 1980-81) दिया गया है।

सारणी 28.14—इस सारणी में भारत सरकार के श्रम ब्यूरो द्वारा संकलित (आधार वर्ष 1986-87) हरियाणा में कृषि मजदूरी संबंधी उपभोक्ता कीमत सूचकांक दिए गए है।

सारणी 28.15—इस सारणी में हरियाणा में चुनी हुई वस्तुओं का ग्रामीण उपभोक्ता कीमत सूचकांक (आधार वर्ष 1988-89) दिया गया है।

सारणी 28.16—में केन्द्रीय सांख्यिकीय संगठन द्वारा बनाए गए केन्द्रों के उपभोक्ता कीमत सूचकांक (आधार वर्ष 1960) जो शहरी अश्रमिक कर्मचारियों से संबंधित हैं, दिए गए हैं। वार्षिक सूचकांक मासिक सूचकांक के गणित औसत है।

सारणी 28.17—में केन्द्रीय सांख्यिकीय संगठन द्वारा बनाए गए उपभोक्ता कीमत सूचकांक (आधार वर्ष 1984-85) जो शहरी अश्रमिक कर्मचारियों से संबंधित हैं दिये गये है।

सारणी 28.18—में हरियाणा में प्रति क्विंटल विभिन्न फसलों की वस्तुवार अधिप्राप्ति कीमतें दी गई है।

कीमतें

हरियाणा में फसल कटाई कीमत

संख्या 28.1 (` प्रति क्विंटल)

फसलें	वर्ष									
	1966-67	1975-76	1980-81	1985-86	1990-91	1995-96	2000-01	2005-06	2010-11	2011-12
1	2	3	4	5	6	7	8	9	10	11
चावल (भूसा युक्त)	38.50	74.76	107.63	147.13	218.25	423.15	501.98	613.19	1056.57	1280.00
गेहुं	96.74	104.77	113.20	165.12	244.19	407.10	610.00	756.91	1,173.76	1289.50
जौ	91.50	59.72	115.36	133.08	266.34	365.70	390.01	709.87	1,019.59	1202.35
ज्वार	56.03	82.95	114.47	169.10	212.83	402.72	519.78	659.59	1.165.63	1350.00
बाजरा	66.53	84.20	119.88	173.10	201.16	385.82	388.46	604.94	891.79	986.88
मक्की	75.39	80.84	127.45	177.74	224.00	432.42	472.85	736.65	986.67	1116.85
चने	100.77	102.33	346.08	368.03	690.89	894.99	1,864.98	2,191.68	2,940.00	3915.00
सरसों	164.62	174.14	424.13	455.28	839.47	1,031.08	1,132.52	1,634.53	2,463.71	3489.43
तोरिया	162.35	158.31	386.76	348.91	938.09	959.22	1,034.87	1,492.59	2,375.00	2872.31
गुड़	90.32	109.12	280.05	299.01	388.37	637.59	885.43	1,366.36	2,586.90	2663.28
कपास देसी (बिना बेली)	109.84	192.20	325.87	443.10	731.80	1,548.21	1,507.52	1,873.96	5,022.50	5311.90
तम्बाकू	250.00	362.50	. .	481.52	526.79	820.48	882.86	1,329.09	2,629.97	3168.11

प्राप्ति स्थान :—अर्थ तथा सांख्यिकीय विश्लेषण विभाग, हरियाणा।

टिप्पणी : प्रत्येक फसल के लिए नियत समय :-

चावल (भूसा युक्त)	अक्तूबर-नबम्बर
गेहूं, चने तथा जौं	मई-जून
ज्वार, बाजरा, मक्की	नबम्बर-अप्रैल
सरसों	अप्रैल-मई
तोरिया	जनवरी-फरवरी
गुड़	दिसम्बर-फरवरी
कपास देसी (बिना बेली हुई)	नवम्बर-फरवरी
तम्बाकू	जुलाई-अगस्त

कीमतें

हरियाणा में वर्ष 2011-12 में फसल कटाई के समय कृषि वस्तुओं का थोक कीमतों का सूचकांक

संख्या 28.2 (आधार 1980-81=100)

वर्ग/वस्तु	वस्तु भार	वर्ग भार	वस्तु सूचकांक	वर्ग सूचकांक
1	2	3	4	5
अनाज		665		1035.91
गेहुं	612		986.36	
जौ	23		933.72	
मक्की	11		872.43	
बाजरा	70		873.42	
ज्वार	6		1251.29	
चावल	278		1196.17	
दालें		93		1308.98
चने	942		1264.95	
मूंग	10		1396.68	
माश	19		2412.91	
मस्सर	29		1985.72	
तेल बीज		45		921.86
सिसामम (तिल)	14		1368.76	
मूंगफली	46		950.00	
तोरिया	85		801.66	
सरसों	582		927.34	
तारामीरा	273		919.95	
रेशेदार फसलें		118		1424.97
कपास (देसी)	230		1782.33	
कपास (अमरीकन)	770		1318.22	
गुड़	1,000	55	1230.49	1230.49
अन्य फसलें		24		1291.04
आलू	721		1244.43	
मिर्च सूखी	279		1411.50	
सामान्य सूचकांक				1118.91

प्राप्ति स्थान :—अर्थ तथा सांख्यिकीय विश्लेषण विभाग, हरियाणा ।

कीमतें

हरियाणा में वार्षिक थोक कीमतें
महत्वपूर्ण मार्किटों से औसत साप्ताहिक आमंत्रित मूल्य

संख्या 28.3

वस्तु	1966	1975	1980	1985	1990	1995
1	2	3	4	5	6	7
गेहूं (दड्डा)	69.18	121.54	131.7	169.01	226.8	379.93
चने	69.16	187.58	292.92	478.07	686.19	865.32
जौं	65.91	93.6	117.13	162.46	206.36	349.07
चावल (भूसा युक्त) बेगमी	37.55	89.3	100.05	147.79	214.58	435.84
चावल (भूसा रहित)	74.81	229.04	—	304.9	437.85	760.07
मक्की	57.05	120.18	126.36	157.01	220.84	444.72
बाजरा	55.74	151.96	121.45	137.2	186.16	363.84
ज्वार	58.24	118.84	121.98	166.86	214.05	426.61
गुड़	51.25	159.63	327.42	315.77	437.39	756.59
सिसागम (तिल)	177.54	356.03	—	606.13	928.53	1,833.67
तोरिया	135.21	193.34	377.98	362.24	757.58	1,071.41
सरसफ (सरसों)	144.06	215.21	423.82	388.46	790.59	1,147.84
अलसी	132.50	178.86	—	378	741.26	1,421.00
कपास देसी (बिना बेली)	102.87	213.02	302.96	505.28	656.21	1,797.85
कपास देसी (बेली)	174.72	425.17	608.33	1,281.58	1,314.03	3,819.95
अमरीकन कपास (बिना बेली)	125.37	254.48	359.96	510.93	731.71	2,064.40
अमरीकन कपास (बेली)	—	486.46	650	1,361.73	1,503.46	3,696.95
कपास के बीज	71.88	158.01	206.1	285.82	478.16	835.65
तम्बाकू के पत्ते (सूखे)	252.25	330	376.67	460.68	531.3	843.51
भूसा (गेहूं के तिनके)	10.88	23.29	20.28	35.32	46.73	98.46
घी	1,031.90	2,291.35	. .	4,196.00	6,319.00	11,221.00

कीमतें

हरियाणा में वार्षिक थोक कीमतें
महत्वपूर्ण मार्किटों से औसत साप्ताहिक आमंत्रित मूल्य

संख्या 28.3 (समाप्त) (` प्रति क्विंटल)

वस्तु	2000	2005	2008	2010	2011
	8	9	10	11	12
गेहूं (दड़ा)	577.99	699.59	1,005.02	1,210.09	1275.35
चने	1,426.94	1,600.08	2,626.92	2,635.84	3093.05
जौं	540.69	641.21	1,094.33	936.39	1106.69
चावल (भूसा युक्त) बेगमी	494.67	606.71	877.49	1,119.12	1284.10
चावल (भूसा रहित)	1,005.03	1,144.38	1,649.30	1,961.34	2044.92
मक्की	539.94	663.98	844.33	1,000.44	1066.14
बाजरा	509.05	578.13	698.41	902.53	948.20
ज्वार	617.02	675.46	942.36	1,302.10	1325.00
गुड़	936.00	1,287.88	1,433.92	2,574.06	2644.28
सिसागम (तिल)	2,738.89	2,800.00	5,667.50	6,350.00	6516.67
तोरिया	1,034.87	1,426.86	2,293.26	2,290.17	2478.13
सरसफ (सरसों)	1,147.86	1,575.83	2,475.76	2,399.66	2658.41
अलसी	—	—	—	--	-
कपास देसी (बिना बेली)	1,428.36	1,677.75	2,839.20	3,725,35	5308.84
कपास देसी (बेली)	3,285.20	3,834.49	5,579.11	6,324.75	8055.69
अमरीकन कपास (बिना बेली)	1,915.24	1,847.77	2,743.60	3,761.63	5304.86
अमरीकन कपास (बेली)	3,972.29	4,002.08	5,435.15	6,796.23	8045.53
कपास के बीज	967.50	1,047.59	1,352.84	1,700.00	1843.75
तम्बाकू के पत्ते (सूखे)	915.21	1,306.13	2,133.34	2,800.88	3143.37
भूसा (गेहूं के तिनके)	152.30	203.00	290.06	482.90	500.00
घी	12,591.00	16,300.00	20,903.77	31,055.00	32034.60

प्राप्ति स्थान :— अर्थ तथा सांख्यिकीय विश्लेषण विभाग, हरियाणा ।

कीमतें

थोक कीमतों का अखिल भारतीय सूचकांक वर्गानुसार

संख्या 28.4 (आधार 1952-53 =100)

ब्यौरा	भार	1955-56	1960-61	1965-66	1966-67	1967-68	1968-69
1	2	3	4	5	6	7	8
क—1-सभी वस्तुएं	1,000	92.5	124.9	165.1	191.3	212.4	210.2
2-खाद्य वस्तुएं	504	86.6	120.0	168.8	199.9	242.2	231.3
3-पेय तथा तम्बाकू	21	81.0	109.9	136.6	130.3	136.6	212.1
4-ईंधन, बिजली, रोशनी तथा चिकनाई वाले पदार्थ	30	95.2	120.0	153.0	169.7	184.5	192.5
5-औद्योगिक कच्चा माल	155	99.0	145.4	189.1	228.7	219.1	222.7
6-निर्मित पदार्थ							
(i). जोड़	290	99.7	123.9	149.2	163.0	165.5	168.0
(ii). मध्यवर्ती पदार्थ	41	100.1	130.6	172.3	204.5	211.7	202.6
(iii). तैयार पदार्थ	249	99.6	122.8	145.4	156.1	157.9	163.2
ख—कृषि पदार्थ*	461	88.0	123.8	169.3	199.0	220.8	217.0

प्राप्ति स्थान :— रिजर्व बैंक ऑफ इंडिआ बुलेटिन।

चावल, गेहूं, ज्वार, बाजरा, जौं, मक्की, रागी, चने, अन्य दालें, आलू, प्याज, संगतरे, केले, चिलगोजा, चाय, कॉफी, मसाला, मोटी इलायची, सुपारी, तम्बाकू कच्चा, कपास कच्ची, टसभांग, कच्ची मूंगफली, अलसी, कास्टर के बीज, जिंजाली के बीज, सरसों के बीज, कपास के बीज, खोपरा, चमड़ा रंगने का सामान, रबड़, शहतीर और बांस के भारित औसत पर निकाली गई श्रृंखला।

टिप्पणी :— (i) वार्षिक सूचकांक 12 महीनों की औसत पर आधारित है।

(ii) वर्ष 1969-70 से 1952-53 की सीरीज़ बन्द हो चुकी है।

वर्गानुसार थोक कीमतों के अखिल भारतीय सूचकांक

कीमतें

वर्गानुसार थोक कीमतों के अखिल भारतीय सूचकांक

संख्या 28.5 (आधार 1961-62=100)

वर्ग	भार	1965-66	1966-67	1967-68	1968-69	1969-70
1	2	3	4	5	6	7
क—1. सभी वस्तुएं	1,000	131.6	149.9	167.3	165.4	171.6
2. खाद्य वस्तुएं						
(i.) जोड़	413	144.6	171.1	207.8	196.9	196.8
(ii.) अनाज	148	154.3	182.6	228.4	201.0	208.2
3. पेय तथा तम्बाकू	25	133.2	134.1	152.0	192.5	195.0
4. ईंधन, बिजली, रोशनी तथा चिकनाई वाले पदार्थ	61	124.1	134.5	142.0	148.6	155.1
5. औद्योगिक कच्चा माल	121	132.8	158.4	156.4	157.3	180.1
6. रासायनिक	7	125.9	144.1	157.4	169.1	183.8
7. मशीनरी तथा यातायात उपकरण	79	117.7	126.5	131.9	132.6	136.4
8. निर्मित पदार्थ						
(i.) जोड़	294	118.1	127.5	131.1	132.7	143.5
(ii.) मध्यवर्ती पदार्थ	57	124.8	140.0	146.7	144.6	160.1
(iii.) तैयार पदार्थ	237	116.5	124.4	127.3	129.8	139.5
ख—कृषि पदार्थ*	332	141.7	166.6	188.2	179.4	194.8

कीमतें

वर्गानुसार थोक कीमतों के अखिल भारतीय सूचकांक

संख्या 28.5 (समाप्त) (आधार 1961-62=100)

वर्ग	1970-71	1971-72	1972-73	1973-74	1974-75	1975-76	1976-77
	8	9	10	11	12	13	14
क—1. सभी वस्तुएं	181.1	188.4	207.1	254.2	313.0	302.8	319.7
2. खाद्य वस्तुएं							
(iii.) जोड़	203.9	210.3	239.5	295.6	364.0	347.7	340.7
(iv.) अनाज	206.8	214.9	247.5	296.0	401.5	358.2	314.7
3. पेय तथा तम्बाकू	184.9	194.8	233.0	251.2	305.4	318.6	333.4
4. ईंधन, बिजली, रोशनी तथा चिकनाई वाले पदार्थ	161.8	172.1	180.7	215.1	316.4	351.8	371.2
5. औद्योगिक कच्चा माल	197.3	191.0	204.0	299.2	328.0	268.7	318.6
6. रासायनिक	188.0	197.0	200.8	219.8	301.3	324.4	291.8
7. मशीनरी तथा यातायात उपकरण	148.0	159.0	168.2	183.6	241.9	261.7	257.8
8. निर्मित पदार्थ							
(iv.) जोड़	154.9	167.1	176.7	205.6	254.5	252.9	265.6
(v.) मध्यवर्ती पदार्थ	178.7	196.7	212.3	268.0	320.1	305.9	332.9
(vi.) तैयार पदार्थ	149.2	159.9	168.0	190.4	238.6	240.1	249.3
ख—कृषि पदार्थ*	201.0	199.6	219.7	280.6	351.2	311.4	—

प्राप्ति स्थान :— रिजर्व बैंक ऑफ इंडिया बुलेडिन।

(i.) टिप्पणी :— वार्षिक सूचकांक अप्रैल से मार्च 12 महीनों की औसत है।

(ii.) वर्ष 1977-78 से 1961-62 की सीरीज़ बन्द हो चुकी है।

* निकाली गई श्रृंखला।

कीमतें

थोक कीमतों के अखिल भारतीय सूचकांक

संख्या 28.6 (आधार 1970-71=100)

मास	1975	1976	1977	1978	1979	1980	1981	1982	1983	1984	1985	1986	1987	1988	1989*
1	2	3	4	5	6	7	8	9	10	11	12	13	14	15	16
जनवरी	176.9	166.4	178.8	184.4	185.6	224.0	263.2	281.1	290.6	322.7	340.1	357.5	377.7	416.0	437.5
फरवरी	176.0	164.8	182.7	181.5	184.6	230.2	268.8	278.7	292.2	323.4	339.2	358.9	376.6	415.8	439.0
मार्च	174.6	162.6	182.9	181.8	189.0	232.6	270.0	277.1	294.3	322.6	342.5	359.8	378.1	417.6	443.3
अप्रैल	175.4	166.2	184.1	181.2	195.3	234.1	275.7	276.9	298.6	323.3	350.5	363.3	381.2	422.2	448.6
मई	178.2	169.3	187.4	182.2	197.9	239.9	277.9	278.1	307.4	327.2	353.0	367.2	390.3	423.6	457.6
जून	177.8	171.5	188.3	184.7	201.9	247.1	279.8	285.8	309.2	335.0	357.5	371.1	394.0	425.2	462.2
जुलाई	176.0	177.6	188.7	186.8	211.3	257.3	286.2	291.5	312.9	342.8	362.3	378.3	400.6	432.3	—
अगस्त	177.6	178.5	188.4	186.9	218.1	259.0	289.2	294.5	317.7	346.3	363.1	381.6	409.6	435.7	—
सितम्बर	177.5	179.5	188.2	186.2	220.9	262.5	284.8	290.6	319.1	342.4	357.6	381.5	408.9	434.7	—
अक्तूबर	177.2	177.7	185.2	187.5	221.6	264.6	284.1	289.8	318.9	343.1	359.7	384.8	409.5	439.4	—
नबम्बर	173.5	176.8	184.4	187.5	221.7	258.6	281.5	290.3	319.3	341.3	357.9	380.6	411.1	436.7	—
दिसम्बर	169.1	177.3	185.5	184.8	224.1	257.1	279.5	288.7	318.7	338.0	356.4	377.9	410.3	434.4	—

प्राप्ति स्थान :— अर्थ सलाहकार, उद्योग मंत्रालय, उद्योग मंत्रालय, भारत सरकार, नई दिल्ली।

टिप्पणी :— अगस्त 1987 के पश्चात् के आंकड़े अनन्तिम है।

* जुलाई, 1989 से 1970-71 की सीरीज बंद हो गई है।

कीमतें

थोक कीमतों के अखिल भारतीय सूचकांक

संख्या 28.7 (आधार 1981-82=100)

मास	1989	1990	1991	1992	1994	1995	1996	1997	1998	1999
1	2	3	4	5	6	7	8	9	10	11
जनवरी	155.8	168.0	189.6	215.3	252.7	283.3	297.4	319.8	338.2	354.1
फरवरी	156.9	168.8	191.6	216.4	254.8	284.7	297.9	321.4	337.3	355.3
मार्च	156.6	170.1	191.7	217.7	257.6	284.9	299.4	320.7	336.8	353.7
अप्रैल	158.4	172.8	192.8	219.4	262.3	288.4	302.8	322.3	340.5	355.2
मई	160.3	174.3	194.8	221.6	265.4	291.6	304.7	322.4	343.8	356.8
जून	161.6	176.9	198.4	224.1	268.7	292.6	305.9	323.4	347.5	358.3
जुलाई	163.6	179.3	202.8	226.6	271.3	294.2	311.8	324.5	350.5	359.6
अगस्त	166.7	180.2	209.2	228.8	272.1	296.1	314.4	326.0	353.2	361.1
सितम्बर	168.3	180.9	210.4	230.7	273.2	297.4	316.8	328.6	356.1	366.3
अक्तूबर	168.3	183.3	210.2	232.4	274.7	297.9	317.5	331.5	358.7	369.4
नबम्बर	167.5	185.1	212.4	231.7	276.2	299.4	319.0	331.6	358.5	368.8
दिसम्बर	166.6	186.6	213.2	231.4	279.9	297.7	320.1	334.4	355.5	365.6
औसत	162.5	177.2	201.4	224.7	267.4	292.4	309.0	325.6	348.1	360.4

प्राप्ति स्थान :— अर्थ सलाहकार, उद्योग मंत्रालय, उद्योग मंत्रालय, भारत सरकार, नई दिल्ली।

औद्योगिक श्रमिकों का उपभोक्ता कीमत सूचकांक

कीमतें

औद्योगिक श्रमिकों का उपभोक्ता कीमत सूचकांक (अखिल भारत तथा चुने हुए केन्द्र)

संख्या 28.8 (आधार 1960=100)

केन्द्र	1970-71	1975-76	1977-78	1978-79	1979-80	1980-81	1981-82
1	2	3	4	5	6	7	8
अखिल भारत*	186	313	324	331	360	401	451
अहमदाबाद	176	293	310	323	348	376	441
अलवाई	198	358	319	335	367	407	401
आसनमोल	189	317	338	342	370	411	453
बंगलौर	186	332	342	339	376	434	506
भावनगर	186	315	325	340	370	407	456
मुम्बई	182	300	318	325	359	400	460
कोलकात्ता	182	287	320	331	351	382	414
दिल्ली	199	333	358	368	389	426	472
डिगबोई	189	317	336	339	367	414	445
ग्वालियर	191	324	343	350	372	427	474
हावड़ा	186	290	313	319	339	370	398
हैदराबाद	189	316	337	341	368	406	465
जमशेदपुर	183	293	316	322	349	383	426
मुंधीर	205	325	345	348	382	430	480
मुंडाकाम	197	346	302	313	338	396	455
नागपुर	187	326	315	325	354	398	469
सहारनपुर	186	313	335	345	363	409	456
शोलापुर	185	342	326	343	372	411	499

कीमतें

औद्योगिक श्रमिकों का उपभोक्ता कीमत सूचकांक (अखिल भारत तथा चुने हुए केन्द्र)

संख्या 28.8 (समाप्त) (आधार 1960=100)

केन्द्र	1982-83	1983-84	1984-85	1985-86	1986-87	1987-88	1988-89@
1	9	10	11	12	13	14	15
अखिल भारत*	486	547	582	620	674	735	786
अहमदाबाद	487	544	570	599	657	724	763
अलवाई	497	589	634	664	730	766	804
आसनमोल	486	529	572	616	657	709	752
बंगलौर	535	605	642	682	736	809	871
भावनगर	491	556	579	653	729	786	805
मुम्बई	502	564	609	654	717	791	856
कोलकात्ता	447	511	576	610	671	714	783
दिल्ली	508	551	597	648	707	787	852
डिगबोई	475	528	588	615	659	716	784
ग्वालियर	506	545	581	628	670	726	779
हावड़ा	434	489	531	570	626	654	702
हैदराबाद	489	545	588	624	690	751	816
जमशेदपुर	459	513	528	580	639	679	742
मुंधीर	528	576	581	621	676	754	839
मुंडाकाम	467	556	591	603	664	728	748
नागपुर	507	558	601	632	673	725	802
सहारनपुर	499	543	574	623	661	714	768
शोलापुर	515	579	612	647	697	747	789

प्राप्ति स्थान :— रिजर्व बैंक आफ इंडिया बुलेटिन।

50 केन्द्रों की सूचना पर आधारित।

@ अप्रैल, 1988 से सितम्बर 1988 तक 6 महीनों की औसत।

टिप्पणी :— अक्तूबर 1988 से 1960 = 100 की सीरीज़ बन्द हो चुकी है।

कीमतें

औद्योगिक श्रमिकों का उपभोक्ता कीमत सूचकांक (अखिल भारत तथा चुने हुए केन्द्र)

संख्या 28.9 (आधार 1982=100)

केन्द्र	1989-90	1990-91	1995-96	1999-00	2000-01	2005-06	2008-09@	2010-11@	2011-12@
1	2	3	4	5	6	7	8	9	10
अखिल भारत*	173	193	313	428	444	542	145	180	195
अहमदाबाद	171	196	309	428	444	523	141	175	190
आसनसोल	170	189	290	408	412	516	155	199	215
बंगलौर	166	183	310	410	429	541	154	185	197
भावनगर	175	198	325	453	469	540	137	178	193
मुम्बई	179	201	346	474	512	613	148	178	196
कलकत्ता	178	203	319	439	461	594	145	176	187
दिल्ली	182	201	331	486	518	654	140	166	179
हावड़ा	181	212	329	485	504	628	142	173	185
हैदराबाद	167	182	290	399	424	537	139	167	177
जमशेदपुर	166	187	290	398	408	514	145	189	217
मुंगेर	170	189	293	417	413	517	148	185	203
मुंडाखेडा	171	184	324	448	452	520	150	179	194
नागपुर	178	201	320	439	469	559	155	207	224
शोलापुर	180	197	337	452	466	543	151	182	204

प्राप्ति स्थान :— रिजर्व बैंक आफ इंडिया बुलेटिन।

* 78 केन्द्रों की सूचना पर आधारित

@ आधार वर्ष 2001=100

कीमतें

औद्योगिक श्रमिकों का अखिल भारतीय उभोक्ता कीमत सूचकांक

संख्या 28.10 (आधार 1982=100)

मास	1998	1999	2000	2001	2005	2008*	2010*	2011*	2012*
1	2	3	4	5	6	7	8	9	10
जनवरी	384	420	431	445	526	134	172	188	198
फरवरी	382	415	430	443	525	135	170	185	199
मार्च	380	414	434	445	525	137	170	185	201
अप्रैल	383	415	438	448	529	138	170	186	205
मई	389	419	440	451	527	139	172	187	206
जून	399	420	442	457	529	140	174	189	208
जुलाई	411	424	445	463	538	143	178	193	212
अगस्त	413	426	443	466	540	145	178	194	214
सितम्बर	420	429	444	465	542	146	179	197	215
अक्तूबर	433	437	449	468	548	148	181	198	217
नबम्बर	438	438	450	472	553	148	182	199	218
दिसम्बर	429	431	446	469	550	147	185	197	219
औसत	405.08	424.00	441.00	457.67	536.00	141.67	175.92	191.50	209.33

प्राप्ति स्थान :— रिजर्व बैंक आफ इंडिया बुलेटिन।

* आधार वर्ष 2001=100

कीमतें

यमुनानगर तथा फरीदाबाद में श्रमिक वर्ग का उपभोक्ता कीमत सूचकांक

संख्या 28.11 (आधार 1982=100)

वर्ष/मास	यमुनानगर	फरीदाबाद
1	2	3
1989	162	164
1990	176	179
1991	201	201
1992	218	224
1993	235	245
1994	259	268
1995	293	295
1996	315	326
1997	335	359
1998	378	426
1999	392	435
2001	428	469
2005	521	549
2008*	145	145
2009*	162	160
2010*	183	182
2011*	197	194
2012*	215	207
जनवरी	206	196
फरवरी	206	197
मार्च	208	199
अप्रैल	213	206
मई	212	205
जून	213	205
जुलाई	216	213
अगस्त	218	213
सितम्बर	221	212
अक्तूबर	222	213
नबम्बर	225	214
दिसम्बर	224	210

प्राप्ति स्थान :— श्रम ब्यूरो, भारत सरकार, शिमला।

* आधार वर्ष 2001=100

हरियाणा में श्रमिक वर्ग उपभोक्ता कीमत सूचकांक

कीमतें

हरियाणा में श्रमिक वर्ग उपभोक्ता कीमत सूचकांक

संख्या 28.12 (आधार 1982=100)

वर्ष/मास	हरियाणा राज्य		भिवानी	
	खाद्य*	सामान्य	खाद्य*	सामान्य
1	2	3	4	5
1990	—	176	169	167
1991	—	201	200	194
1992	—	222	223	216
1993	—	239	236	230
1994	—	260	260	249
1995	—	280	283	268
1996	—	301	302	285
1997	—	329	336	316
1998	—	370	386	354
1999	—	382	393	369
2000	—	395	401	387
2001	—	412	400	404
2005	—	475	450	470
2006	—	498	482	493
2007	—	522	519	519
2008	—	563	577	561
2009	—	626	658	626
2010	—	698	736	699
2011	. .	763	795	764
2012	. .	832	869	832
जनवरी	—	787	813	788
फरवरी	—	791	819	792
मार्च	—	800	835	801
अप्रैल	—	820	855	820
मई	—	820	855	820
जून	—	824	862	825
जुलाई	—	844	879	845
अगस्त	—	851	892	852
सितम्बर	—	855	898	856
अक्तूबर	—	860	906	861
नबम्बर	—	864	913	865
दिसम्बर	—	862	904	863

कीमतें

हरियाणा में श्रमिक वर्ग उपभोक्ता कीमत सूचकांक

संख्या 28.12 (समाप्त) (आधार 1982=100)

वर्ष/मास	हिसार		सोनीपत		सूरजपुर—पिंजौर		बहादुरगढ़		पानीपत	
	खाद्य	सामान्य	खाद्य	सामान्य	खाद्य	सामान्य	खाद्य	सामान्य	खाद्य	सामान्य
	6	7	8	9	10	11	12	13	14	15
1990	176	167	185	175	191	176	188	183	181	182
1991	209	192	218	203	221	203	213	205	209	208
1992	230	211	241	225	242	225	233	224	231	230
1993	243	226	259	243	260	241	255	241	254	251
1994	266	246	280	260	288	264	277	260	281	273
1995	287	263	302	276	323	287	304	282	308	294
1996	310	282	326	297	346	307	334	308	327	317
1997	345	310	357	323	376	335	368	339	356	345
1998	409	353	415	362	438	375	419	375	419	389
1999	414	365	420	377	437	387	420	389	418	399
2000	412	377	418	389	426	398	419	401	422	412
2001	415	393	423	404	435	416	433	419	434	430
2005	478	467	484	474	489	474	479	475	485	489
2006	513	494	513	494	525	496	500	494	516	513
2007	546	519	546	519	567	520	540	520	549	535
2008	607	562	610	561	634	560	613	563	605	572
2009	695	625	705	625	721	625	698	625	684	630
2010	789	697	803	697	821	697	792	699	777	701
2011	854	763	862	762	897	761	856	764	853	763
2012	936	832	948	831	990	831	939	832	924	841
जनवरी	875	788	884	786	915	786	874	788	872	787
फरवरी	882	792	891	790	924	790	882	792	878	791
मार्च	896	800	907	799	944	799	899	800	896	800
अप्रैल	918	819	928	819	968	819	922	820	916	820
मई	917	819	930	820	968	819	922	820	918	821
जून	924	824	937	824	978	824	928	825	923	825
जुलाई	948	844	963	845	1004	844	951	846	944	845
अगस्त	960	851	976	851	1019	850	965	852	955	851
सितम्बर	970	855	982	855	1029	855	972	856	965	856
अक्तूबर	979	860	991	860	1040	860	982	861	974	861
नबम्बर	985	864	999	864	1050	864	988	865	980	865
दिसम्बर	978	862	990	861	1042	861	981	863	862	970

प्राप्ति स्थान :— अर्थ तथा सांख्यिकीय विशलेषण विभाग, हरियाणा।

* हरियाणा राज्य के लिए खाद्य का सूचकांक तैयार नहीं किया जाता है।

कीमतें

हरियाणा में 20 महत्वपूर्ण कृषि पदार्थों का थोक कीमत सूचकांक

संख्या 28.13 (आधार वर्ष 1980-81=100)

वर्ष/मास	सामान्य
1	2
1986-87	126.3
1987-88	152.4
1988-89	167.4
1989-90	165.1
1990-91	192.7
1991-92	237.5
1992-93	241.2
1993-94	282.5
1994-95	313.9
1995-96	318.0
1996-97	375.5
1997-98	377.1
1998-99	405.4
1999-00	425.5
2000-01	408.8
2002-03	452.2
2004-05	481.2
2005-06	522.4
2006-07	607.9
2007-08	653.1
2008-09	756.4
2009-10	878.6
2010-11	979.69
2011-12	1065.7
जुलाई	1030.3
अगस्त	1038.1
सितम्बर	1051.2
अक्तूबर	1060.7
नबम्बर	1064.4
दिसम्बर	1061.9
जनवरी	1066.3
फरवरी	1071.3
मार्च	1075.3
अप्रैल	1084.7
मई	1089.6
जून	1095.1

प्राप्ति स्थान :— अर्थ तथा सांख्यिकीय विशलेषण विभाग, हरियाणा।

कीमतें

हरियाणा राज्य में कृषि तथा ग्रमीण मजदूरों के लिए उपभोक्ता कीमत सूचकांक

संख्या 28.14 (आधार 1986-87=100)

वर्ष/मास	कृषि श्रमिक		ग्रामीण श्रमिक	
	खाद्य	सामान्य	खाद्य	सामान्य
1	2	3	4	5
1997	279	270	278	271
1998	314	298	314	297
1999	321	308	322	308
2000	320	311	321	312
2001	325	319	325	319
2005	376	366	376	368
2006	401	387	403	389
2007	445	424	445	423
2008	501	472	501	470
2009	587	538	586	534
2010	670	621	670	616
2011	700	666	700	660
2012	761	726	762	720
जनवरी	707	683	706	677
फरवरी	714	687	714	683
मार्च	720	692	721	687
अप्रैल	739	705	741	701
मई	747	711	749	706
जून	757	721	758	715
जुलाई	764	730	765	724
अगस्त	782	743	783	736
सितम्बर	800	757	801	750
अक्तूबर	798	756	799	750
नबम्बर	798	759	800	753
दिसम्बर	804	763	806	757

प्राप्ति स्थान :— श्रम ब्यूरो, भारत सरकार, शिमला।

कीमतें

हरियाणा में चुनी हुई वस्तुओं का ग्रामीण उपभोक्ता मूल्य सूचकांक

संख्या 28.15 (आधार 1988-89=100)

वर्ष/मास	खाद्य	सामान्य
1	2	3
1992-93	160	158
1993-94	170	169
1994-95	185	184
1995-96	199	198
1996-97	226	222
1997-98	245	244
1998-99	278	275
1999-00	273	276
2000-01	275	281
2002-03	285	294
2005-06	324	327
2006-07	356	351
2007-08	377	373
2008-09	416	405
2009-10	491	460
2010-11	537	496
2011-12	581	537
जुलाई	567	522
अगस्त	571	524
सितम्बर	581	532
अक्तूबर	585	535
नबम्बर	586	535
दिसम्बर	578	530
जनवरी	582	532
फरवरी	583	534
मार्च	539	539
अप्रैल	598	551
मई	599	551
जून	604	554

प्राप्ति स्थान :— अर्थ तथा सांख्यिकीय विश्लेषण विभाग, हरियाणा।

शहरी गैर—मजदूरों का उपभोक्ता कीमत सूचकांक

कीमतें

शहरी गैर—मजदूरों का उपभोक्ता कीमत सूचकांक

संख्या 28.16 (आधार 1960=100)

केन्द्र	1969-70	1970-71	1971-72	1972-73	1973-74	1974-75	1975-76	1976-77	1977-78
1	2	3	4	5	6	7	8	9	10
अखिल भारत*	167	174	180	192	221	270	277	277	296
बम्बई	162	168	172	183	204	241	246	255	269
दिल्ली—नई दिल्ली	168	174	180	190	217	262	273	274	291
कलकत्ता	162	170	174	180	204	238	243	251	265
मद्रास	161	175	188	203	231	291	306	294	311
हैदराबाद—सिकंदराबाद	167	174	180	195	223	270	283	282	305
बंगलौर	164	172	180	194	228	272	284	286	306
लखनऊ	161	166	174	185	215	265	270	274	297
अहमदाबाद	168	171	174	188	222	271	272	262	291
जयपुर	176	183	188	205	244	308	311	312	334
पटना	180	191	190	199	229	286	284	282	299
श्रीनगर	174	184	191	200	215	262	280	300	319
त्रिवेन्द्रम	172	178	184	198	231	280	297	301	309
कटक—भुवनेश्वर	169	176	184	196	221	266	270	272	290
भोपाल	170	180	188	204	238	295	296	295	318
चण्डीगढ़	171	178	183	194	217	265	278	284	299
शिलौंग	164	166	175	183	208	257	274	268	284

कीमतें

शहरी गैर—मजदूरों का उपभोक्ता कीमत सूचकांक

संख्या 28.16 (समाप्त) आधार 1960=100)

केन्द्र	1978-79	1979-80	1980-81	1981-82	1982-83	1983-84	1984-85	1985-86	1986-87	1987-88*
	11	12	13	14	15	16	17	18	19	20
अखिल भारत*	306	330	369	413	446	492	532	568	613	656
बम्बई	285	315	347	393	440	493	538	568	612	666
दिल्ली—नई दिल्ली	303	321	352	395	428	468	508	551	597	645
कलकत्ता	279	297	331	367	384	418	451	481	530	562
मद्रास	321	350	390	439	470	531	577	611	671	736
हैदराबाद—सिकंदराबाद	318	346	388	439	469	505	551	589	644	690
बंगलौर	309	343	381	428	457	504	546	583	640	692
लखनऊ	305	331	360	399	438	484	519	555	597	640
अहमदाबाद	298	320	351	399	424	475	512	553	597	639
जयपुर	338	361	407	459	496	536	571	618	685	745
पटना	308	329	362	400	459	513	567	605	648	693
श्रीनगर	344	365	407	447	464	499	542	597	642	688
त्रिवेन्द्रम	319	349	406	468	498	561	613	637	698	749
कटक—भुवनेश्वर	301	329	362	398	451	503	523	566	620	664
भोपाल	319	340	388	443	475	521	563	609	651	671
चण्डीगढ़	308	327	364	406	434	469	505	533	568	614
शिलौंग	296	322	363	397	460	510	546	630	676	687

प्राप्ति स्थान :— केन्द्रीय सांख्यिकीय संगठन।

** अप्रैल, 1987 से अक्तूबर, 1987 तक 7 महीनों की औसत।

* 45 नगरों तथा कस्बों के सूचकांकों पर आधारित।

टिप्पणी :— नबम्बर 1987 से 1960 = 100 की सीरीज़ बन्द हो चुकी है।

कीमतें

शहरी गैर—मजदूरों का उपभोक्ता कीमत सूचकांक

संख्या 28.17 (आधार 1984-85=100)

केन्द्र	1988-89	1989-90	1990-91	1995-96	1999-2000	2000-01	2001-02	2004-05	2005-06	2006-07
1	2	3	4	5	6	7	8	9	10	11
अखिल भारत*	136	145	161	259	352	371	390	436	456	486
मुम्बई	130	139	154	260	353	375	394	434	449	478
दिल्ली	135	143	156	247	359	381	398	446	472	499
कलकत्ता	135	146	164	251	328	344	355	398	416	439
चेन्नई	141	152	168	284	386	420	456	520	543	569
हैदराबाद	138	150	164	272	357	383	410	459	488	526
बंगलौर	137	147	161	257	365	389	412	456	480	513
लखनऊ	133	139	158	247	326	342	364	421	438	465
अहमदाबाद	130	137	153	238	316	337	350	385	400	426
जयपुर	139	148	165	262	357	371	388	427	443	477
पटना	133	142	167	262	340	344	359	396	418	451
श्रीनगर	138	146	150	194	364	393	403	430	449	475
त्रिवेन्द्रम	129	141	152	247	338	362	384	449	479	507
कटक—भुवनेश्वर	132	139	154	247	357	365	379	428	447	479
भोपाल	140	151	166	255	343	361	375	394	416	456
चण्डीगढ़	142	156	176	280	429	445	464	561	605	637
शिलांग	147	157	179	270	359	382	406	445	466	499

* 59 नगरों तथा कस्बों के सूचकांक पर आधारित। प्राप्ति स्थान :— केन्द्रीय सांख्यिकीय संगठन।

कीमतें

हरियाणा में वस्तुवार अधिप्राप्ति कीमतें

संख्या 28.18 (` प्रति क्विंटल)

वर्ष/जिला	धान			गेहूं		मक्की
	सामान्य	फाईन	सुपर फाईन	ग्रेड I	ग्रेड II	
1	2	3	4	5	6	7
1980-81	105	109	113	117	115	105
1985-86	142	146	150	157	—	130
1990-91	205	215	225	215	—	180
1991-92	230	240	250	225	—	210
1992-93	270	280	290	280	—	245
1993-94	310	330	350	355	—	265
1994-95	340	375	380	350	—	290
1995-96	360	395	395	360	—	310
1996-97	380	—	415	380	—	320
ग्रेड ए						
1997-98	415	—	445	470	—	360
1998-99	440	—	470	510	—	390
1999-00	490	—	520	550	—	360
2000-01	510	—	540	580	—	445
2001-02	530	—	560	610	—	485
2002-03	550	—	580	630	—	490
2003-04	550	—	580	630	—	505
2004-05	560	—	590	630	—	525
2005-06	570	—	600	640	—	540
2008-09	900	—	930	1000	—	840
2009-10	1,000	—	1,030	1,080	—	840
2010-11	1,000	—	1,030	1,100	—	880
2011-12	1080	—	1110	1170	—	980
2012-13	1250	—	1280	1285	—	1175

प्राप्ति स्थान :— खाद्य एवं पूर्ति विभाग, हरियाणा।

टिप्पणी :— 1. 1990-91 से पहले गेहूं के 2 ग्रेड थे।

2. वर्ष 1997-98 से धान के केवल 2 ग्रेड अर्थात् साधारण एवं ग्रेड—ए हैं।

खण्ड XXIX
हरियाणा की योजना

इस अनुभाग में मुख्य-विकास के शीर्ष के अनुसार हरियाणा की पंच-वर्षीय योजनाओं का परिव्यय तथा व्यय व हरियाणा में विकेन्द्रीकृत योजना तथा जिला योजना के अन्तर्गत जारी की गई राशी का ब्यौरा दिया गया है।

सारणी 29.1 - पंच-वर्षीय/वार्षिक योजना के अन्तर्गत परिव्यय तथा व्यय को सूचित करती है।

सारणी 29.2 - हरियाणा में विकेन्द्रीकृत योजना तथा जिला योजना के अन्तर्गत जारी की गई राशि को दर्शाती है।

हरियाणा की योजना

पंच-वर्षीय / वार्षिक योजनाओं के अन्तर्गत परिव्यय तथा व्यय

संख्या 29.1 (` लाखों में)

विकास का मुख्य शीर्ष	चतुर्थ पंच-वर्षीय योजना 1969-74	
	व्यय	कुल व्यय से प्रतिशतता
1	2	3
1. कृषि तथा सहायक सेवाएं	2633	7.35
2. ग्रामीण विकास	149	0.42
3. विशेष क्षेत्रीय प्रोग्राम	—	—
4. सिंचाई तथा बाढ़ नियन्त्रण	13418	37.45
5. ऊर्जा	8753	24.43
6. उद्योग तथा खनिज	549	1.53
7. परिवहन	5198	14.51
8. विज्ञान, प्रोद्यौगिकी तथा पर्यावरण	—	—
9. सामान्य आर्थिक सेवाएं	206	0.58
10. विकेन्द्रीकृत योजना	—	—
11. सामाजिक सेवाएं	4,877	13.61
12. सामान्य सेवाएं	43	0.12
कुल जोड़	35826	100.00

हरियाणा की योजना

पंच-वर्षीय / वार्षिक योजनाओं के अन्तर्गत परिव्यय तथा व्यय

संख्या 29.1 (जारी) (` लाखों में)

विकास का मुख्य शीर्ष	छटी पंच-वर्षीय योजना		सांतवी पंच-वर्षीय योजना		वार्षिक योजना	
	1980-85		1985-90		1990-91	
	व्यय	कुल व्यय से प्रतिशतता	व्यय	कुल व्यय से प्रतिशतता	व्यय	कुल व्यय से प्रतिशतता
1	4	5	6	7	8	9
1. कृषि तथा सहायक सेवाएं	15753	9.88	23929	9.53	6542	10.64
2. ग्रामीण विकास	4707	2.95	7148	2.85	1650	2.68
3. विशेष क्षेत्रीय प्रोग्राम	855	0.54	1083	0.43	234	0.38
4. सिंचाई तथा बाढ़ नियन्त्रण	44168	27.68	64820	25.82	10805	17.57
5. ऊर्जा	49162	30.81	63903	25.45	15593	25.35
6. उद्योग तथा खनिज	3126	1.96	4815	1.92	1704	2.77
7. परिवहन	12418	7.78	15017	5.98	3718	6.05
8. विज्ञान, प्रोद्यौगिकी तथा पर्यावरण	36	0.02	360	0.14	187	0.30
9. सामान्य आर्थिक सेवाएं	973	0.61	837	0.33	200	0.32
10. विकेन्द्रीकृत योजना	—	—	1649	0.66	484	0.79
11. सामाजिक सेवाएं	27141	17.01	65559	26.11	20007	32.53
12. सामान्य सेवाएं	1208	0.76	1944	0.78	378	0.62
कुल जोड़	159547	100.00	251064	100.00	61502	100.00

हरियाणा की योजना

पंच-वर्षीय / वार्षिक योजनाओं के अन्तर्गत परिव्यय तथा व्यय

संख्या 29.1 (जारी) (` लाखों में)

विकास का मुख्य शीर्ष	आंठवी पंच-वर्षीय योजना 1992-97	
	व्यय	कुल व्यय से प्रतिशतता
1	10	11
1. कृषि तथा सहायक सेवाएं	45158	9.22
2. ग्रामीण विकास	12540	2.56
3. विशेष क्षेत्रीय प्रोग्राम	3991	0.81
4. सिंचाई तथा बाढ़ नियन्त्रण	79702	16.27
5. ऊर्जा	120395	24.57
6. उद्योग तथा खनिज	16780	3.42
7. परिवहन	30650	6.26
8. विज्ञान, प्रोद्यौगिकी तथा पर्यावरण	677	0.14
9. सामान्य आर्थिक सेवाएं	1458	0.30
10. विकेन्द्रीकृत योजना	4600	0.94
11. सामाजिक सेवाएं	170007	34.70
12. सामान्य सेवाएं	3961	0.81
कुल जोड़	489919	100.00

हरियाणा की योजना

पंच-वर्षीय / वार्षिक योजनाओं के अन्तर्गत परिव्यय तथा व्यय

संख्या 29.1 (जारी) (` लाखों में)

विकास का मुख्य शीर्ष	नौवी पंच-वर्षीय योजना 1997-2002		दसवीं पंच-वर्षीय योजना 2002-2007		ग्यारहवीं पंच- वर्षीय योजना 2007-2012	
	व्यय	कुल व्यय से प्रतिशतता	व्यय	कुल व्यय से प्रतिशतता	अनुमोदित परिव्यय	कुल अनुमोदित परिव्यय से प्रतिशतता
1	12	13	14	15	16	17
1. कृषि तथा सहायक सेवाएं	47620	5.96	59330	4.57	254424	5.89
2. ग्रामीण विकास	29111	3.65	60790	4.68	303781	7.04
3. विशेष क्षेत्रीय प्रोग्राम	6559	0.82	10616	0.82	11188	0.26
4. सिंचाई तथा बाढ़ नियन्त्रण	159196	19.93	163449	12.59	395581	9.17
5. ऊर्जा	154798	19.38	200146	15.42	470602	10.90
6. उद्योग तथा खनिज	44901	5.62	65300	5.03	44484	1.03
7. परिवहन	58125	7.28	145631	11.22	488597	11.32
8. विज्ञान, प्रोद्यौगिकी तथा पर्यावरण	762	0.10	1696	0.13	5895	0.14
9. सामान्य आर्थिक सेवाएं	1689	0.21	4350	0.34	10178	0.24
10. विकेन्द्रीकृत योजना	4850	0.61	8243	0.64	78982	1.83
11. सामाजिक सेवाएं	281447	35.24	561304	43.24	2194015	50.83
12. सामान्य सेवाएं	9554	1.20	17109	1.32	58394	1.35
कुल जोड़	798612	100.00	1297964	100.00	4316121	100.00

हरियाणा की योजना

पंच-वर्षीय / वार्षिक योजनाओं के अन्तर्गत परिव्यय तथा व्यय

संख्या 29.1 (जारी) (` लाखों में)

विकास का मुख्य शीर्ष	वार्षिक योजना 2008-09	
	व्यय	कुल व्यय से प्रतिशतता
1	18	19
1. कृषि तथा सहायक सेवाएं	36933	5.20
2. ग्रामीण विकास	48286	6.79
3. विशेष क्षेत्रीय प्रोग्राम	2192	0.31
4. सिंचाई तथा बाढ़ नियन्त्रण	80250	11.29
5. ऊर्जा	86423	12.16
6. उद्योग तथा खनिज	13428	1.89
7. परिवहन	91779	12.91
8. विज्ञान, प्रोद्यौगिकी तथा पर्यावरण	601	0.08
9. सामान्य आर्थिक सेवाएं	1922	0.27
10. विकेन्द्रीकृत योजना	10062	1.42
11. सामाजिक सेवाएं	327975	46.14
12. सामान्य सेवाएं	10977	1.54
कुल जोड़	710828	100.00

PLAN OUTLAY AND EXPENDITURE IN HARYANA
(` in Crore)

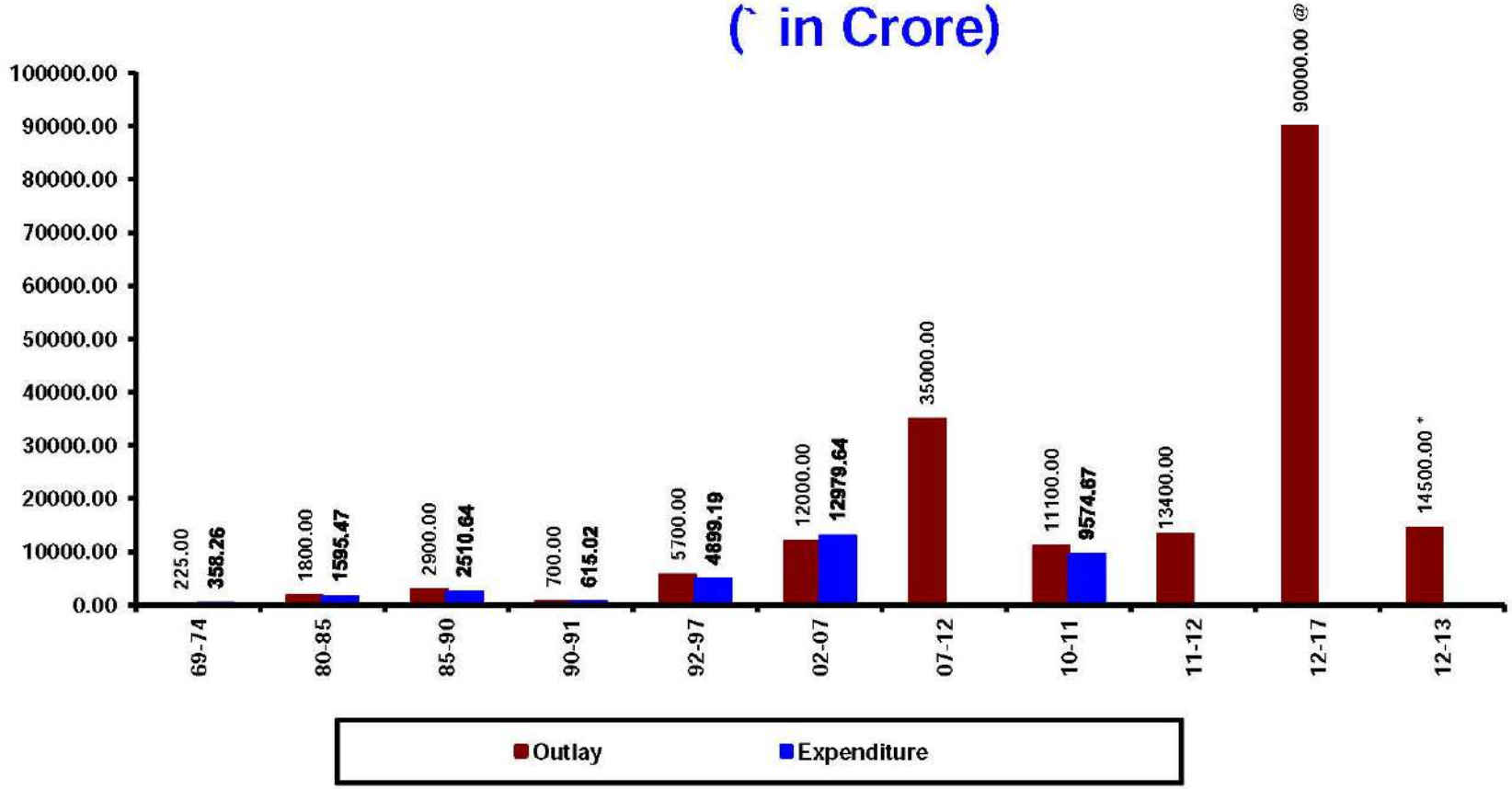

@ Revised outlay * Approved outlay

हरियाणा की योजना

पंच-वर्षीय / वार्षिक योजनाओं के अन्तर्गत परिव्यय तथा व्यय

संख्या 29.1 (जारी) (` लाखों में)

विकास का मुख्य शीर्ष	वार्षिक योजना 2009-10		वार्षिक योजना 2010-11		वार्षिक योजना 2011-12	
	व्यय	कुल व्यय से प्रतिशतता	व्यय	व्यय से प्रतिशतता	संशोधित परिव्यय	कुल संशोधित परिव्यय से प्रतिशतता
1	20	21	22	23	24	25
(क) राज्य बजट						
1. कृषि तथा सहायक सेवाएं	46023	4.78	68,576	7.16	82455	7.43
2. ग्रामीण विकास	59412	6.17	69,649	7.27	89579	8.07
3. विशेष क्षेत्रीय प्रोग्राम	2670	0.28	2,109	0.22	1942	0.17
4. सिंचाई तथा बाढ़ नियन्त्रण	79811	8.29	73,203	7.65	86381	7.78
5. ऊर्जा	103037	10.71	96,612	10.09	98958	8.91
6. उद्योग तथा खनिज	5749	0.60	6,523	0.68	7911	0.72
7. परिवहन	130984	13.61	1,04,178	10.88	108297	9.75
8. विज्ञान, प्रोद्यौगिकी तथा पर्यावरण	3114	0.32	1,062	0.11	726	0.07
9. सामान्य आर्थिक सेवाएं	2615	0.27	1,905	0.20	2083	0.19
10. विकेन्द्रीकृत योजना	27507	2.86	15,216	1.59	22698	2.04
11. सामाजिक सेवाएं	488035	50.71	5,07,905	53.05	597539	53.82
12. सामान्य सेवाएं	13487	1.40	10,529	1.10	11695	1.05
जोड़	962444	100.00	9,57,467	100.00	1110264	100.00
(ख) राज्य सार्वजनिक उद्यम क्षेत्र	—	—	5,70,019	—	—	—
(ग) स्थानीय निकाय	—	—	22,231	—	—	—
कुल जोड़	—	—	15,49,717	—	—	—

हरियाणा की योजना

पंच-वर्षीय / वार्षिक योजनाओं के अन्तर्गत परिव्यय तथा व्यय

संख्या 29.1 (समाप्त) (` लाखों में)

विकास का मुख्य शीर्ष	बारहवीं पंचवर्षीय योजना 2012-17		वार्षिक योजना 2012-13	
	अनुमोदित परिव्यय	कुल अनुमोदित परिव्यय से प्रतिशतता	अनुमोदित परिव्यय	कुल अनुमोदित परिव्यय से प्रतिशतता
1	22	23	24	25
(क) राज्य बजट				
1. कृषि तथा सहायक सेवाएं	5,88,000	6.53	95008	6.55
2. ग्रामीण विकास	6,22,300	6.91	107259	7.40
3. विशेष क्षेत्रीय प्रोग्राम	20,200	0.22	3300	0.23
4. सिंचाई तथा बाढ़ नियन्त्रण	7,70,000	8.55	86000	5.93
5. ऊर्जा	7,40,200	8.23	135668	9.36
6. उद्योग तथा खनिज	64,700	0.73	8701	0.60
7. परिवहन	9,86,000	10.96	146594	10.11
8. विज्ञान, प्रोद्यौगिकी तथा पर्यावरण	12,000	0.13	2315	0.16
9. सामान्य आर्थिक सेवाएं	20,000	0.22	3149	0.22
10. विकेन्द्रीकृत योजना	1,55,500	1.73	29441	2.03
11. सामाजिक सेवाएं	49,47,430	54.97	819891	56.54
12. सामान्य सेवाएं	73,670	0.82	12674	0.87
जोड़	90,00,000	100.00	1450000	100.00
(ख) राज्य सार्वजनिक उद्यम क्षेत्र	73,57,000	—	995000	—
(ग) स्थानीय निकाय	13,19,000	—	203500	—
कुल जोड़	1,76,76,000	—	2648500	—

प्राप्ति स्थान :- अर्थ तथा सांख्यकीय विश्लेषन विभाग, हरियाणा।

हरियाणा की योजना

हरियाणा में विकेन्द्रीकृत योजना तथा जिला योजना के अन्तर्गत जारी की गई राशी

संख्या 29.2 (` लाखों में)

जिला	विकेन्द्रीकृत योजना के अन्तर्गत					जिला योजना के अन्तर्गत		
	1990-91	1995-96	2000-01	2005-06	2008-09	2010-11	2011-12	2012-13
1	2	3	4	5	6	7	8	9
अम्बाला	33.37	144.98	42.00	93.00	565.00	855.40	—	1154.11
पंचकूला	—	10.00	25.00	54.00	235.00	353.30	—	220.44
यमुनानगर	19.50	59.99	42.00	92.00	628.00	944.40	1111.43	450.90
कुरुक्षेत्र	22.15	29.99	43.00	97.00	449.00	680.40	882.65	380.32
कैथल	25.89	49.99	57.00	118.00	459.00	698.20	—	400.17
करनाल	26.20	70.12	49.00	102.00	625.00	945.20	559.14	550.14
पानीपत	24.01	54.99	35.00	84.00	389.00	583.40	1101.04	450.42
सोनीपत	23.70	82.74	48.00	101.00	564.00	850.00	1354.85	500.79
रोहतक	59.27	149.99	41.00	90.00	379.00	574.90	969.11	400.58
झज्जर	—	—	43.00	94.00	398.00	597.90	—	377.43
फरीदाबाद	38.67	89.99	59.00	118.00	748.00	665.90	1646.75	600.56
पलवल	—	—	—	—	—	609.80	952.46	390.40
गुड़गांव	26.50	59.99	57.00	69.00	377.00	568.40	1385.98	507.20
मेवात	—	—	—	103.00	511.00	619.20	997.23	406.69
रिवाड़ी	15.50	49.99	38.00	83.00	417.00	628.90	820.31	353.46
महेन्द्रगढ़	20.58	29.99	45.00	94.00	412.00	627.00	843.70	363.54
भिवानी	35.55	76.49	65.00	147.00	677.00	1,026.90	1491.27	550.57
जीन्द	28.38	59.99	51.00	107.00	549.00	835.00	1219.34	500.40
हिसार	57.70	79.99	62.00	133.00	679.00	1,028.90	1595.36	600.42
फतेहाबाद	—	—	43.00	99.00	427.00	648.80	—	371.36
सिरसा	26.82	80.99	55.00	122.00	574.00	871.10	1185.54	470.10
मुख्यालय(फुटकर)	—	—	—	—	—	4.10	4.30	—
कुल जोड़	483.79	1180.21	900.00	2000.00	10062.00	15217.10	18120.46	10000.00

प्राप्ति स्थान :- अर्थ तथा सांख्यकीय विश्लेषन विभाग, हरियाणा।

सं— संशोधित।

भाग—III
अन्य आंकड़े

खण्ड XXX
मिश्रित पूंजी कम्पनियां

इस खण्ड के लिए आंकड़े विधि, न्याय और कम्पनी कार्य मंत्रालय (भारत सरकार), नई दिल्ली से लिये गए हैं।

सारणी 30.1, 30.2 में क्रमश: पंजीकृत, चालू सार्वजनिक और निजी लिमिटड कम्पनियों की जिलावार संख्या दी गई है।

सारणी 30.3 में आकार और औद्योगिक वर्गीकरण के अनुसार हरियाणा में पंजीकृत मिश्रित पूंजी कम्पनियों का वितरण दिखाया गया है।

सारणी 30.4 में कम्पनियों की संख्या और उनकी प्रदत पूंजी दिखाई गई है।

मिश्रित पूंजी कम्पनियां

हरियाणा में पंजीकृत कम्पनियां (वर्ष के दौरान)

संख्या 30.1

वर्ष/जिला	पंजीकृत कम्पनियों की संख्या	अधिकृत पूंजी (लाख `)
1	2	3
1966-67	12	114
1970-71	29	493
1975-76	24	264
1980-81	40	844
1985-86	111	2,118
1991-92	379	4,849
1995-96	467	10,063
1997-98	357	88,349
1998-99	317	16,440
1999-00	272	14,462
2001-02	185	14,364
2002-03	205	2,437
अम्बाला	25	212
पंचकूला	3	25
यमुनानगर	4	36
कुरुक्षेत्र	11	55
कैथल	1	5
करनाल	11	33
पानीपत	8	52
सोनीपत	4	9
रोहतक	8	49
झज्जर	2	3
फरीदाबाद	60	250
गुड़गांव	46	1,438
रिवाड़ी	3	27
महेन्द्रगढ़	—	—
भिवानी	1	50
जीन्द	2	3
हिसार	10	160
फतेहाबाद	—	—
सिरसा	6	30
अन्य*	—	—

प्राप्ति स्थान :- विधि, न्याय और कम्पनी कार्य मंत्रालय, भारत सरकार, नई दिल्ली।

* अवर्गीकृत

मिश्रित पूंजी कम्पनियां

हरियाणा में सार्वजनिक और निजी कम्पनियों की संख्या

संख्या 30.2

वर्ष/जिला	कम्पनियों की संख्या		
	सार्वजनिक	निजी	जोड़
1	2	3	4
1966-67	46	161	207
1970-71	53	208	261
1975-76	96	306	402
1980-81	122	403	525
1985-86	192	814	1,006
1990-91	272	2,084	2,356
1995-96	502	3,704	4,206
1998-99	676	4,774	5,450
1999-00	701	5,021	5,722
2000-01	702	5,187	5,889
2001-02	715	5,154	5,869
2002-03	736	5,366	6,102
अम्बाला	116	602	718
पंचकूला	15	37	52
यमुनानगर	17	90	107
कुरुक्षेत्र	18	125	143
कैथल	13	21	34
करनाल	26	381	407
पानीपत	16	249	265
सोनीपत	31	233	264
रोहतक	29	356	385
झज्जर	2	45	47
फरीदाबाद	119	1,489	1,608
गुड़गांव	172	898	1,070
रिवाड़ी	11	19	30
महेन्द्रगढ़	12	15	27
भिवानी	17	87	104
जीन्द	13	137	150
हिसार	77	472	549
फतेहाबाद	—	2	2
सिरसा	8	70	78
अन्य*	24	38	62

प्राप्ति स्थान :- विधि, न्याय और कम्पनी कार्य मंत्रालय, भारत सरकार, नई दिल्ली।

* पंजीकृत कम्पनियां जिन्होंने रजिस्टर्ड कार्यालय का पता नहीं दिया है।

मिश्रित पूंजी कम्पनियां

आकार नमूना और औद्योगिक वर्गीकरण के अनुसार 2005-06 के दौरान में रजिस्टर हुई नई मिश्रित कम्पनियों का वितरण

संख्या 30.3

औद्योगिक वर्गीकरण	अधिकृत पूंजी के अनुसार आकार वर्ग						
	1 लाख ` से कम	1 लाख तथा इससे ऊपर परन्तु 5 लाख ` से कम	5 लाख तथा इससे ऊपर परन्तु 10 लाख ` से कम	10 लाख तथा इससे ऊपर परन्तु 25 लाख ` से कम	25 लाख ` और इससे अधिक	संस्था जिस की शेयर पूंजी नहीं	जोड़
1	2	3	4	5	6	7	8
0. कृषि शिकार एवं मछली पालन	0	1	0	0	1	0	2
1. खान एवं उत्खनन	0	0	0	0	0	0	0
2. खाद्य पदार्थों को निर्मित करना	0	15	8	4	12	0	39
3. प्रमुख रसायनों का निर्माण	0	34	25	7	18	0	84
4. बिजली उत्पादन, संचारण एवं वितरण	0	1	1	0	1	0	3
5. विनिर्माण	0	20	8	15	15	0	58
6. थोक एवं खुदरा व्यापार, विश्राम गृह एवं होटल	0	28	10	10	9	0	57
7. परिवहन, संग्रह एवं संचार	0	5	4	0	3	0	12
8. बीमा वास्तविक सम्पदा एवं वाणिज्य सेवाओं का वित्तदाता	0	71	11	18	12	0	112
9. सामुदायिक, सामाजिक एवं निजि सेवाएं	0	6	4	2	2	0	14
जोड़	0	181	71	56	73	0	381

प्राप्ति स्थान :- विधि, न्याय और कम्पनी कार्य मंत्रालय, भारत सरकार, नई दिल्ली।

मिश्रित पूंजी कम्पनियां

भारत में चालू मिश्रित पूंजी कम्पनियों की संख्या और प्रदत्त पूंजी

संख्या 30.4 (प्रदत्त पूंजी करोड़ ` में)

वर्ष	सार्वजनिक लिमिटेड		निजी लिमिटेड		जोड़	
	संख्या	प्रदत्त पूंजी	संख्या	प्रदत्त पूंजी	संख्या	प्रदत्त पूंजी
1	2	3	4	5	6	7
1966-67	6,543	1,669.5	20,484	1,731.8	27,027	3,401.3
1967-68	6,569	1,783.4	20,775	1,890.4	27,344	3,673.8
1970-71	6,690	2,091.5	23,632	2,412.1	30,322	4,503.6
1975-76	7,836	3,143.9	35,570	6,475.6	43,406	9,619.5
1980-81	9,740	4,681.9	52,974	11,462.1	62,714	16,144.0
1985-86	20,280	12,495.2	1,04,099	24,099.4	1,24,379	36,594.6
1990-91	27,358	38,567.8	1,97,094	36,230.1	2,24,452	74,797.9
1991-92	29,792	50,809.0	2,20,569	33,833.3	2,50,361	84,642.3
1992-93	34,112	57,929.6	2,41,552	36,125.5	2,75,664	94,055.1
1993-94	38,000	71,836.2	2,67,625	41,985.7	3,05,625	1,13,821.9
1994-95	46,662	84,257.2	3,06,630	47,066.5	3,53,292	1,31,323.7
1995-96	57,402	1,13,042.24	3,51,740	51,046.14	4,09,142	1,64,088.38
1996-97	64,109	1,27,399.57	3,86,841	63,119.04	4,50,950	1,90,518.61
1997-98	68,546	1,46,225.20	4,15,954	71,423.41	4,84,500	2,17,648.61
1998-99	71,033	1,79,850.69	4,40,957	83,508.59	5,11,990	2,63,359.28
1999-00	73,862	2,20,348.39	4,68,572	98,461.86	5,42,434	3,18,810.25
2000-01	76,270	2,46,569.82	4,92,830	1,10,676.97	5,69,100	3,57,246.79
2001-02	76,279	2,76,467.41	5,12,967	1,29,285.82	5,89,246	4,05,753.23
2002-03	76,523	3,20,629.21	5,35,632	1,36,429.50	6,12,155	4,57,058.71
2003-04	77,380	3,49,494.06	5,64,132	1,49,296.69	6,41,512	4,98,790.75
2004-05 (अ)	78,328	4,68,668.12	6,01,321	1,85,353.45	6,79,649	6,54,021.57

प्राप्ति स्थान :- विधि, न्याय और कम्पनी कार्य मंत्रालय, भारत सरकार, नई दिल्ली।

अ— अनन्तिम।

खण्ड XXXI
सार्वजनिक उपक्रम

इस अनुभाग की तालिकाएं हरियाणा में सरकारी उपक्रमों की प्रगति को दिखाती है।

सारणी 31.1 हरियाणा वित्त निगम द्वारा विभिन्न उद्योगों के लिये दिये ऋण तथा उनकी संख्या दर्शाती है।

सारणी 31.2 हरियाणा वित्त निगम द्वारा कमजोर वर्गों तथा प्राथमिकता क्षेत्रों में दिये गए ऋण उनकी संख्या दी गई है।

सारणी 31.3 हरियाणा आवास मण्डल द्वारा प्राप्त किए गए ऋण तथा विभिन्न वर्गों के लिए बनाए गए मकानों की संख्या दी गई है।

सारणी 31.4 हरियाणा एग्रो उद्योग निगम की प्रगति दिखाई गई है।

सार्वजनिक उपक्रम
हरियाणा में वित्त निगम द्वारा वर्ष 2011-12 तक विभिन्न उद्योगों के लिए दिये गये कर्जों की राशि तथा उनकी संख्या

संख्या 31.1 (` लाखों में)

उद्योग की किस्म	स्वीकृत रकम (जारी की गई)			
	छोटे उद्योग		अन्य	
	इकाई	राशि	इकाई	राशि
1	2	3	4	5
1. कोयला खानें	—	—	—	—
2. धातु खानें	—	—	—	—
3. कच्चा तेल एवं गैस	—	—	—	—
4. पत्थर निकालना, चिकनी मिट्टी तथा रेत के गढ़े	154	2219.93	3	63.96
5. अन्य गैरधात्विक खान एवं उत्खनन	—	—	—	—
6. खाद्यान्न निर्माण उद्योग (पेय पदार्थों के अतिरिक्त)	1479	13013.07	61	3519.94
7. पेय पदार्थ उद्योग	—	—	3	140.70
8. तम्बाकू उद्योग	3	21.99	—	—
9. कपड़े का विनिर्माण	1319	20747.04	107	5485.83
10. जूते बनाना, अन्य पहनने के वस्त्र तथा बने नये कपड़े व बने बनाये कपड़े	293	10635.06	2	133.06
11. लकड़ी ताकि कार्क का निर्माण (फर्नीचर का अतिरिक्त)	156	2472.48	1	90.00
12. फर्नीचर का निर्माण	18	115.42	—	—
13. कागज तथा कागज के पदार्थों का निर्माण	152	1398.75	27	508.76
14. मुद्रण, प्रकाशन तथा सम्बन्ध उद्योग	114	2587.06	17	505.35
15. चमड़े तथा चमड़े के पदार्थों का निर्माण (जूते बनाने तथा पहनने के वस्त्रों के अतिरिक्त)	23	260.64	3	50.96
16. रबड़ के पदार्थों का निर्माण	251	2919.88	18	406.96
17. रसायनिक पदार्थों का निर्माण	515	9022.46	38	1453.12
18. गैरधात्विक खनिज पदार्थों का उत्पादन (पैट्रोलियम तथा कोयले के अतिरिक्त)	90	784.62	10	144.99
19. पैट्रोलियम से बने पदार्थों का निर्माण व तेल उत्पादन	4	23.77	2	31.67

सार्वजनिक उपक्रम

हरियाणा में वित्त निगम द्वारा वर्ष 2011-12 तक विभिन्न उद्योगों के लिए दिये गये कर्जों की राशि तथा उनकी संख्या

संख्या 31.1 (जारी) (` लाखों में)

उद्योग की किस्म	बांटी गई रकम				बकाया राशि			
	छोटे उद्योग		अन्य		छोटे उद्योग		अन्य	
	इकाई	राशि	इकाई	राशि	इकाई	राशि	इकाई	राशि
1	6	7	8	9	10	11	12	13
1. कोयला खानें	—	—	—	—	—	—	—	—
2. धातु खानें	—	—	—	—	—	—	—	—
3. कच्चा तेल एवं गैस	—	—	—	—	—	—	—	—
4. पत्थर निकालना, चिकनी मिट्टी तथा रेत के गढ्ढे	206	1,911.11	6	72.54	5	18.89	—	—
5. अन्य गैरधात्विक खान एवं उत्खनन	—	—	—	—	—	—	—	—
6. खाद्यान्न निर्माण उद्योग (पेय पदार्थों के अतिरिक्त)	1,874	12,366.40	82	3181.83	47	549.06	6	316.28
7. पेय पदार्थ उद्योग	—	—	3	117.55	—	—	—	—
8. तम्बाकू उद्योग	3	16.20	—	—	—	—	—	—
9. कपड़े का विनिर्माण	2,049	19,705.42	123	3,987.19	78	1,027.12	15	643.09
10. जूते बनाना, अन्य पहनने के वस्त्र तथा बने नये कपड़े व बने बनाये कपड़े	423	8601.11	3	35.62	36	1479.60	—	—
11. लकड़ी ताकि कार्क का निर्माण (फर्नीचर का अतिरिक्त)	191	1,651.77	—	—	15	103.41	—	—
12. फर्नीचर का निर्माण	14	59.36	—	—	—	—	—	—
13. कागज तथा कागज के पदार्थों का निर्माण	139	1,288.94	22	268.90	11	107.37	—	—
14. मुद्रण, प्रकाशन तथा सम्बन्ध उद्योग	185	2,013.70	14	309.15	10	67.20	—	—
15. चमड़े तथा चमड़े के पदार्थों का निर्माण (जूते बनाने तथा पहनने के वस्त्रों के अतिरिक्त)	19	123.60	4	53.93	—	—	—	—
16. रबड़ के पदार्थों का निर्माण	375	2,684.03	20	364.96	7	74.81	—	—
17. रसायनिक पदार्थों का निर्माण	766	7630.91	42	1,226.08	19	248.06	2	97.46
18. गैरधात्विक खनिज पदार्थों का उत्पादन (पैट्रोलियम तथा कोयले के अतिरिक्त)	82	455.41	8	49.25	—	—	—	—
19. पैट्रोलियम से बने पदार्थों का निर्माण व तेल उत्पादन	1	0.92	1	1.67	—	—	—	—

सार्वजनिक उपक्रम

हरियाणा में वित्त निगम द्वारा वर्ष 2011-12 तक विभिन्न उद्योगों के लिए दिये गये कर्जों की राशि तथा उनकी संख्या

संख्या 31.1 (जारी) (` लाखों में)

उद्योग की किस्म	स्वीकृत रकम (जारी की गई)			
	छोटे उद्योग		अन्य	
	इकाई	राशि	इकाई	राशि
1	2	3	4	5
20. मूल धातु उद्योग	246	8,593.60	25	2,483.39
21. धातु पदार्थों का निर्माण (मशीन तथा परिवहन उपस्करों के अतिरिक्त)	958	8,888.45	107	2,633.93
22. मशीनों का निर्माण (विद्युत मशीनों के अतिरिक्त)	175	1,335.43	24	1,178.85
23. विद्युत मशीनरी	359	4,896.34	26	1,058.83
24. परिवहन उपकरण	289	3,894.83	44	1,008.77
25. गैस, बिजली तथा भाप	26	708.96	13	336.17
26. चलचित्र	—	—	—	—
27. परिवहन	1,557	3,136.81	2	9.75
28. होटल उद्योग	62	3,672.26	4	230.82
29. विविध	2,583	66,666.70	107	8,205.83
30. ग्रामीण उद्योग योजना	674	201.88	—	—
जोड़	11,500	1,68,217.43	644	29,681.64

सार्वजनिक उपक्रम

हरियाणा में वित्त निगम द्वारा वर्ष 2011-12 तक विभिन्न उद्योगों के लिए दिये गये कर्जों की राशि तथा उनकी संख्या

संख्या 31.1 (समाप्त) (` लाखों में)

उद्योग की किस्म	बांटी गई रकम				बकाया राशि			
	छोटे उद्योग		अन्य		छोटे उद्योग		अन्य	
	इकाई	राशि	इकाई	राशि	इकाई	राशि	इकाई	राशि
	6	7	8	9	10	11	12	13
20. मूल धातु उद्योग	614	7,448.86	50	2,088.04	39	434.62	5	204.10
21. धातु पदार्थों का निर्माण (मशीनों तथा परिवहन उपस्करों के अतिरिक्त)	1,151	8,182.90	105	1,915.08	4	75.73	—	—
22. मशीनों का निर्माण (विद्युत मशीनों के अतिरिक्त)	257	1,313.80	24	1,139.08	—	—	—	—
23. विद्युत मशीनरी	501	3,463.58	26	638.64	17	80.01	—	—
24. परिवहन उपकरण	323	3,079.66	46	948.45	16	379.11	1	3.42
25. गैस, बिजली तथा भाप	39	475.98	10	286.83	2	104.09	—	—
26. चलचित्र	—	—	—	—	—	—	—	—
27. परिवहन	1,505	2,930.02	4	8.83	26	51.78	2	3.20
28. होटल उद्योग	121	4,002.65	8	199.21	8	324.59	—	—
29. विविध	3,979	56,550.68	214	8,031.81	174	3645.91	6	358.08
30. ग्रामीण उद्योग योजना	651	189.10	—	—	—	—	—	—
जोड़	**15,468**	**1,46,146.11**	**815**	**24,924.64**	**514**	**8,771.36**	**37**	**1,625.63**

प्राप्ति स्थान :- हरियाणा वित्त निगम, चण्डीगढ़।

सार्वजनिक उपक्रम

हरियाणा में वर्ष 2011-12 वित्त निगम द्वारा कमजोर वर्गों तथा प्राथमिकता क्षेत्रों में उद्देश्यवार दिये गये ऋण

संख्या 31.2 (राशि लाख ` में)

उद्देश्य	कमजोर वर्ग			प्राथमिकता क्षेत्र		
	ऋण लेने वालों की संख्या	वितरित राशि	प्रत्येक ऋणी को वितरित की गई औसत राशि (` में)	ऋण लेने वालों की संख्या	वितरित राशि	प्रत्येक ऋणी को वितरित की गई औसत राशि (` में)
1	2	3	4	5	6	7
1. कृषि विकास, भूमि की खरीद, भूमि का विकास, नलकूप, पम्पिंग सैट, पशुधन कुक्टादि इत्यादि।	—	—	—	—	—	—
2. छोटे घरेलू उद्योग (जूते बनाना, हौजरी हथकरघा इत्यादि)	—	—	—	2	14.12	7.06
3. आवास	—	—	—	—	—	—
4. परिवहन	—	—	—	—	—	—
5. विविध	—	—	—	6	155.26	25.88
जोड़	—	—	—	8	169.38	32.94

प्राप्ति स्थान :- हरियाणा वित्त निगम, चण्डीगढ़।

आवास मण्डल हरियाणा

सार्वजनिक उपक्रम

हरियाणा आवास मण्डल द्वारा प्राप्त किया गया ऋण तथा बनाए गये मकान

संख्या 31.3

वर्ष/जिला	ऋण (लाख ` में)					
	राज्य सरकार से	आवास व शहरी विकास निगम से	ऋण पत्रों से	केन्द्रीय सरकार से	अन्य	जोड़
1	2	3	4	5	6	7
1972-73	35.00	15.00	55.00	—	—	105.00
1975-76	7.00	208.00	55.00	—	—	270.00
1980-81	77.00	150.20	55.00	—	—	282.20
1985-86	88.00	655.56	110.00	—	—	853.56
1990-91	30.00	453.00	—	—	—	483.00
1995-96	—	1,545.69	—	—	—	1,545.69
2000-01	—	383.62	—	—	—	383.62
2005-06	—	—	—	—	—	—
2010-11	—	—	—	—	—	—
2011-12	—	—	—	—	—	—
अम्बाला	—	—	—	—	—	—
पंचकूला	—	—	—	—	—	—
यमुनानगर	—	—	—	—	—	—
कुरुक्षेत्र	—	—	—	—	—	—
कैथल	—	—	—	—	—	—
करनाल	—	—	—	—	—	—
पानीपत	—	—	—	—	—	—
सोनीपत	—	—	—	—	—	—
रोहतक	—	—	—	—	—	—
झज्जर	—	—	—	—	—	—
फरीदाबाद	—	—	—	—	—	—
पलवल	—	—	—	—	—	—
गुड़गांव	—	—	—	—	—	—
मेवात	—	—	—	—	—	—
रिवाड़ी	—	—	—	—	—	—
महेन्द्रगढ़	—	—	—	—	—	—
भिवानी	—	—	—	—	—	—
जीन्द	—	—	—	—	—	—
हिसार	—	—	—	—	—	—
फतेहाबाद	—	—	—	—	—	—
सिरसा	—	—	—	—	—	—

*3.033 ग्रामीण मकान सम्मिलित हैं।

सार्वजनिक उपक्रम

हरियाणा आवास मण्डल द्वारा प्राप्त किया गया ऋण तथा बनाए गये मकान

संख्या 31.3 (जारी)

वर्ष/जिला	बनाए गए मकानों की संख्या					
	वर्ष के दौरान					
	आर्थिक रुप से कमजोर वर्ग	निम्न आय वर्ग	मध्यम आय वर्ग	उव्व आय वर्ग	अन्य	जोड़
1	8	9	10	11	12	13
1972-73	500	—	—	—	—	500
1975-76	510	192	231	—	—	933
1980-81	1,234	820	847	—	—	2,901
1985-86	—	1,944	526	145	—	2615
1990-91	729	633	251	154	94	1,861
1995-96	31	2,500	249	8	—	2,788
2000-01	—	3,914	26	8	—	3,948
2005-06	—	353	—	—	280	633
2010-11	258	514	208	292	194	1,466
2011-12	278	—	—	1	36	315
अम्बाला	—	—	—	—	—	—
पंचकूला	—	—	—	—	—	—
यमुनानगर	—	—	—	—	—	—
कुरुक्षेत्र	—	—	—	—	—	—
कैथल	—	—	—	—	—	—
करनाल	—	—	—	1	36	37
पानीपत	—	—	—	—	—	—
सोनीपत	—	—	—	—	—	—
रोहतक	—	—	—	—	—	—
झज्जर	—	—	—	—	—	—
फरीदाबाद	—	—	—	—	—	—
पलवल	—	—	—	—	—	—
गुड़गांव	278	—	—	—	—	278
मेवात	—	—	—	—	—	—
रिवाड़ी	—	—	—	—	—	—
महेन्द्रगढ़	—	—	—	—	—	—
भिवानी	—	—	—	—	—	—
जीन्द	—	—	—	—	—	—
हिसार	—	—	—	—	—	—
फतेहाबाद	—	—	—	—	—	—
सिरसा	—	—	—	—	—	—

सार्वजनिक उपक्रम

हरियाणा आवास मण्डल द्वारा प्राप्त किया गया ऋण तथा बनाए गये मकान

संख्या 31.3 (समाप्त)

वर्ष/जिला	बनाए गए मकानों की संख्या					
	वर्ष के अन्त में					
	आर्थिक रुप से कमजोर वर्ग	निम्न आय वर्ग	मध्यम आय वर्ग	उच्च आय वर्ग	अन्य	जोड़
1	14	15	16	17	18	19
1972-73	500	—	—	—	—	500
1975-76	1,832	498	576	—	—	2,906
1980-81	4,937	2,794	2,239	—	—	9,970
1985-86	10,467*	11,796	5,949	744	—	28,956
1990-91	12,303*	14,980	8,443	1,526	1,075	38,327
1995-96	14,209*	22,019	10,614	3,248	2,088	52,178*
2000-01	14,209*	29,199	10,863	3,323	2,088	59,682*
2005-06	14,220*	32,368	11,031	3,346	2,729	63,694*
2010-11	15,000*	34,323	11,705	3,743	4,415	69,186*
2011-12	15,278*	34,323	11,705	3,744	4,451	69,501*
अम्बाला	1,373	1,442	738	320	99	3,972
पंचकूला	513	3,857	1,469	213	776	6,828
यमुनानगर	258	565	104	70	—	997
कुरुक्षेत्र	397	825	501	181	586	2,490
कैथल	62	251	64	—	—	377
करनाल	601	2,298	1,207	406	237	4,749
पानीपत	926	1,402	952	82	127	3,489
सोनीपत	805	1,923	742	223	92	3,785
रोहतक	968	1,591	860	142	79	3,640
झज्जर	—	306	—	—	549	855
फरीदाबाद	3,481	13,594	2,061	703	391	20,230
पलवल	—	—	—	—	—	—
गुड़गांव	1,354	1,725	505	549	1,195	5,328
मेवात	—	—	—	—	—	—
रिवाड़ी	267	898	501	128	226	2,020
महेन्द्रगढ़	282	324	192	59	—	857
भिवानी	246	517	544	310	—	1,617
जीन्द	381	751	404	104	—	1,640
हिसार	32	1,471	596	212	—	2,311
फतेहाबाद	—	—	—	—	—	—
सिरसा	299	583	265	42	94	1,283

प्राप्ति स्थान :-आवास मण्डल, हरियाणा।

सार्वजनिक उपक्रम

हरियाणा एग्रो उद्योग निगम की विशिष्ट उपलब्धियों से सम्बन्धित आंकड़ेs

संख्या 31.4

मद्द का नाम	इकाई	1980-81	1985-86	1990-91	1995-96	2000-01	2005-06	2009-10	2010-11	2011-12
1	2	3	4	5	6	7	8	9	10	11
1. उर्वरकों का वितरण	मीट्रिक टन	4,843	6,057	58,203	1,23,038	76,059	72,063	79,973	55,380	51,909
2. ट्रैक्टरों की बिक्री	संख्या	96	49	1,435	657	147	5	6	4	—
3. टैक्टरों के पुर्जों की बिक्री	लाख `	1.99	2.63	4.38	0.92	0.27	0.08	—	—	—

प्राप्ति स्थान :-हरियाणा एग्रो-उद्योग निगम।

खण्ड XXXII
स्थानीय निकाय

इस खण्ड में हरियाणा नगरपालिकाओं/परिषदों/निगमों की संख्या, जनसंख्या, आय तथा व्यय सम्बन्धी आंकड़े दिये गये हैं।

यह सूचना जिला सांख्यिकीय अधिकारियों के माध्यम से नगरपालिकाओं/परिषदों/निगमों से प्राप्त की गई है।

सारणी 32.1 हरियाणा में जिलावार नगरपालिकाओं/परिषदों/निगमों की संख्या, जनसंख्या, आय तथा व्यय को दिखाती है।

सारणी 32.2 नगरपालिकाओं/परिषदों/निगमों की संख्या, जनसंख्या, आय तथा व्यय को दिखाती है।

सारणी 32.3 तथा 32.4 विभिन्न शीर्षों के अधीन हरियाणा में नगरपालिकाओं/परिषदों/निगमों की क्रमश: आय तथा व्यय को दिखाती है।

सारणी 32.5 में हरियाणा में ग्राम पंचायत, पंचायत समितियों तथा परिषदों की सूचना दी गई है।

स्थानीय निकाय

हरियाणा में नगरपालिकाओं/परिषदों/निगमों की संख्या, जनसंख्या, आय तथा व्यय (जिलावार)

संख्या 32.1 (` लाखों में)

जिला	नगरपालिकाओं/परिषदों/ निगमों की संख्या (2010-2011)	नगरपालिकाओं/परिषदों/ निगमों की सीमा में जनसंख्या* (जन-गणना 2001)	लेखा					
			2008-09		2009-10		2010-11	
			आय	व्यय	आय	व्यय	आय	व्यय
1	2	3	4	5	6	7	8	9
अम्बाला	2	2,63,809	2,181	2,110	2031	2016	2172	2166
पंचकूला	3	2,01,645	4,928	2,843	4398	2645	3303	1783
यमुनानगर	1	2,90,887	2,211	1,885	2654	2408	2746	2031
कुरुक्षेत्र	4	2,15,820	1,517	1,407	1388	1324	1881	1857
कैथल	4	1,83,121	1,787	1,361	1926	1734	2514	1739
करनाल	7	4,78,112	4,333	2,525	5060	3315	5038	2915
पानीपत	2	2,98,679	1,625	1,381	1911	1398	2864	2486
सोनीपत	4	3,21,432	7,482	3,047	7538	3972	6591	3457
रोहतक	4	3,35,999	2,384	1,925	2802	2246	3910	3131
झज्जर	3	1,81,896	2,287	1,903	2439	2020	2294	2019
फरीदाबाद	1	1,054,981	33,438	30,133	35511	30908	39987	31530
पलवल	3	149,753	854	768	860	745	1089	960
गुड़गांव	5	2,71,986	15,448	3,357	44790	13254	55852	23625
मेवात	4	59,189	1,106	570	1324	696	1246	691
रिवाड़ी	3	1,35,854	1,131	947	1465	1148	2022	1800
महेन्द्रगढ़+	4	1,01,936	1,716	906	1835	1376	1766	1248
भिवानी	5	2,59,024	1,945	1,033	2428	1864	2817	1882
जीन्द	5	2,42,025	2,092	1,637	2285	1870	2074	1801
हिसार	4	3,87,044	2,902	1,948	3323	2643	3672	2781
फतेहाबाद	3	1,35,202	2,525	1,293	3202	2289	2781	1638
सिरसा	5	2,92,840	1,901	1,221	2392	1767	2410	1779
जोड़	**76**	**58,61,234**	**95,793**	**64,200**	**131562**	**81638**	**149029**	**93319**

प्राप्ति स्थान :- जिला सांख्यिकीय अधिकारी।

नोट:- *भंग नगरपालिकाओं की जनसंख्या को छोड़ कर।

स्थानीय निकाय

हरियाणा में नगरपालिकाओं/परिषदों/निगमों की संख्या, जनसंख्या, आय तथा व्यय (जिलावार)

संख्या 32.2 (` 000 में)

जिला	नगरपालिकाओं/परिषद/ निगमों का नाम	नगरपालिकाओं/ परिषदों/निगमों की सीमा में जनसंख्या* (जन-गणना 2001)	लेखा 2008-09		लेखा 2009-10		लेखा 2010-11	
			आय	व्यय	आय	व्यय	आय	व्यय
1	2	3	4	5	6	7	8	9
अम्बाला	1. अम्बाला शहर	24500	92,581	92,362	97,348	96,397	194036	193957
	2. नारायणगढ़	18,209	13,882	11,376	15,702	15,244	23168	22675
	3. महेशनगर/ अम्बाला सदर	1,06,378	111,658	107,238	90,016	89,909	-	-
पंचकूला	1. कालका	30,887	32,513	11,082	47,700	18,374	47700	18375
	2. पिंजौर	29,766	53,827	27,175	60,474	31,220	48901	18303
	3. पंचकूला	1,40,992	406,417	246,008	3,31,663	2,14,935	233734	141598
यमुनानगर	1. यमुनानगर	290887	130,726	110,313	1,93,606	1,79,979	274563	203095
	2. जगाधरी	1,01,300	90,420	78,222	71,840	60,850	_	-
कुरुक्षेत्र	1. थानेसर	1,22,704	84,133	75,926	80,283	74,603	113923	113861
	2. लाडवा	22,439	15,874	15,444	19,252	18,805	17910	17881
	3. शाहबाद मारकंडा	37,130	23,838	22,319	20,215	20,047	26229	24662
	4. पेहोवा	33,547	27,877	27,001	19,039	18,919	29956	29322
कैथल	1. कैथल	1,17,226	64,867	63,495	91,958	86,344	186684	126521
	2. पुण्डरी	17,022	5,319	4,643	6,552	5,723	12984	8062
	3. गुहला चीका	32,126	86,966	59,546	61,675	59,146	28029	27885
	4. कलायत	16,747	21,517	8,393	32,453	22,167	23732	11417
करनाल	1. करनाल	2,22,017	274,631	192,466	2,87,545	2,34,936	308664	206577
	2. घरौंडा	30,179	27,725	19,050	30,141	24,068	30141	24068
	3. नीलोखेड़ी	16,400	8,508	8,394	8,252	7,141	8144	7971
	4. इन्द्री	14,515	2,740	8,253	8,653	8,448	6631	6504
	5. तरावड़ी	22,205	10,461	10,247	18,718	18,040	18718	18040
	6. असंध	22,707	33,847	14,062	71,405	38,193	50197	27697
	7. निसिंग	—	69,377	46	81,293	634	81263	634

स्थानीय निकाय

हरियाणा में नगरपालिकाओं/परिषदों/निगमों की संख्या, जनसंख्या, आय तथा व्यय (जिलावार)

संख्या 32.2 (` 000 में)

जिला	नगरपालिकाओं/ परिषदों/निगमों का नाम	नगरपालिकाओं/ परिषदों/निगमों की सीमा में जनसंख्या* (जन-गणना 2001)	लेखा 2008-09		लेखा 2009-10		लेखा 2010-11	
			आय	व्यय	आय	व्यय	आय	व्यय
1	2	3	4	5	6	7	8	9
पानीपत	1. पानीपत	2,68,823	118,270	116,751	1,21,211	1,14,986	215639	204960
	2. समालखा	29,856	44,240	21,368	69,870	24,836	707764	43652
सोनीपत	1. सोनीपत	2,25,151	526,325	196,704	5,30,943	2,75,943	468196	220317
	2. गन्नौर	29,005	64,092	21,504	54,379	22,904	50002	48198
	3. खरखौदा	18,758	28,711	5,365	46,088	6,555	47529	18198
	4. गोहाना	48,518	129,054	81,147	1,22,348	91,771	93379	58946
रोहतक	1. रोहतक	2,94,537	168,152	158,411	2,03,362	1,79,991	274027	234828
	2. कलानौर	16,847	16,010	7,722	18,098	9,630	27601	22463
	3. महम	18,166	21,384	19,666	10,922	9,793	7124	6383
	4. सांपला	6,449	32,858	6,671	47,824	25,172	82198	49406
झज्जर	1. झज्जर	39,004	88,926	60,719	84,684	56,680	67605	63425
	2. बेरी	16,146	*	*	33,560	31,298	30584	26644
	3. बहादुरगढ़	1,26,746	139,768	129,575	1,25,701	1,14,057	131177	111861
फरीदाबाद	1. फरीदाबाद काम्पलैक्स	10,54,981	3,343,778	3,013,262	35,51,140	30,90,774	3998650	3153041
गुड़गांव	1. गुड़गांव	2,01,759	1,393,976	292,804	42,53,991	12,50,766	5386320	2277630
	2. सोहना	27,571	39,191	11,551	78,061	29,679	61123	34379
	3. पटौदी	16,064	51,981	11,909	63,032	10,155	65750	16830
	4. हेली मंडी	17,072	37,310	15,402	43,104	25,171	33964	19707
	5. फरुक्खनगर	9,520	22,375	4,035	40,767	9,612	38069	14005
मेवात	1. नूह	11,038	36,462	20,657	36,462	20,657	36462	20657
	2. फिरोजपुर झिरका	17,751	37,233	24,229	59,067	36,818	47656	26956
	3. पुन्हाना	13173	1,152	217	1,152	217	1152	217
	4. तावडू	17,227	35,759	11,932	35,759	11,932	39339	21321

स्थानीय निकाय

हरियाणा में नगरपालिकाओं/परिषदों/निगमों की संख्या, जनसंख्या, आय तथा व्यय (जिलावार)

संख्या 32.2 (जारी) (` 000 में)

जिला	नगरपालिकाओं/ परिषदों/निगमों का नाम	नगरपालिकाओं/ परिषदों/निगमों की सीमा में जनसंख्या* (जन-गणना 2001)	लेखा 2008-09		लेखा 2009-10		लेखा 2010-11	
			आय	व्यय	आय	व्यय	आय	व्यय
1	2	3	4	5	6	7	8	9
रिवाड़ी	1. रिवाड़ी	1,00,946	68,419	67,762	97,645	88,535	128514	127513
	2. बावल	12,016	30,362	22,310	21,464	16,683	36262	18241
	3. धारुहेडा	18,892	14,359	4,599	27,388	9,588	37408	34214
महेन्द्रगढ़	1. महेन्द्रगढ़	23,977	55,183	22,334	55,183	22,334	64850	40209
	2. नारनौल	62,091	82,555	53,352	94,434	89,596	77775	71635
	3. कनीना	10,195	16,666	8,955	16,666	8,955	24105	7686
	4. अटेली	5,673	17,205	5,964	17,176	16,744	9877	5319
भिवानी	1. भिवानी	1,69,424	70,599	68,623	70,599	68,624	70600	68624
	2. चरखी दादरी	44,892	87,603	23,467	1,09,982	69,471	147337	69287
	3. बवानी खेड़ा	17,438	3,209	3,060	4,049	3,569	4049	3569
	4. सिवानी	15,849	4,502	4,043	5,019	4,449	6597	6371
	5. लोहारु	11,421	28,601	4,148	53,109	40,309	53109	40309
जीन्द	1. सफीदों	27,542	31,858	31,712	28,800	28,789	26250	26159
	2. नरवाना	50,659	64,917	45,887	72,915	69,610	63034	56885
	3. उचाना	14,100	41,409	19,080	66,961	30,240	47849	29886
	4. जीन्द	1,36,089	44,520	40,496	48,215	47,650	50752	50590
	5. जुलाना	13,635	26,488	26,249	11,569	10,730	19526	16544
हिसार	1. हिसार	2,63,070	139,148	123,359	1,62,108	1,50,444	207361	187953
	2. हांसी	75,730	119,513	49,765	1,21,767	77,672	117821	57208
	3. बरवाला	33,130	19,413	14,900	28,853	24,765	22439	21496
	4. नारनौंद	15,114	12,173	6,773	19,610	11,422	19610	11422
फतेहाबाद	1. फतेहाबाद	59,863	106,308	61,051	1,01,180	68,196	105347	65259
	2. टोहाना	51,518	87,932	41,794	1,24,041	93,354	99196	53947
	3. रतिया	23,821	58,238	26,447	94,970	67,315	73575	44549

स्थानीय निकाय

हरियाणा में नगरपालिकाओं/परिषदों/निगमों की संख्या, जनसंख्या, आय तथा व्यय (जिलावार)

संख्या 32.2 (समाप्त) (` 000 में)

जिला	नगरपालिकाओं/परिषदों/निगमों का नाम	नगरपालिकाओं/परिषदों/निगमों की सीमा में जनसंख्या* (जन-गणना 2001)	लेखा 2008-09		लेखा 2009-10		लेखा 2010-11	
			आय	व्यय	आय	व्यय	आय	व्यय
1	2	3	4	5	6	7	8	9
सिरसा	1. सिरसा	1,60,129	1,05,892	77,652	1,53,977	1,25,930	153977	125930
	2. मंण्डी डबवाली	53,812	56,368	23,189	56,369	23,189	56369	23189
	3. कालांवाली	25,155	7,185	5,511	6,629	6,316	6629	6316
	4. ऐलनाबाद	32,786	12,388	9,345	14,003	13,223	14003	13223
	5. रानिया	20,958	8,253	6,372	8,242	8,060	9758	9221
पलवल	1. पलवल	100528	58,134	58,837	51,853	51,168	74243	72782
	2. होडल	38306	9,638	10,008	12,443	12,278	14226	12310
	3. हथीन	10919	9,020	16,552	21,707	11,091	20433	10943

प्राप्ति स्थान :- जिला सांख्यिकीय अधिकारी।

नोट :- आय तथा व्यय में बुक ट्रांस्फर की राशि सम्मिलित नहीं है।

* भंग नगरपालिकाएं।

+ बेरी नगरपालिका की सूचना बहादुरगढ़ में सम्मिलित है।

@ नगरपालिकाएं क्रियाशील नहीं रही।

स्थानीय निकाय

हरियाणा में नगरपालिकाओं/परिषदों/निगमों की आय

संख्या 32.3 (लाख `)

आय का साधन	लेखा		
	2008-09	2009-10	2010-11
	2	3	4
क. कर राजस्व	24,468	18,141	22250
1. आय पर कर	21	196	128
2. व्यवसाय तथा व्यापार कर	21	113	123
3. सेवक कर	—	83	5
ख. पदार्थों तथा सेवाओं पर कर	5,597	6,331	5780
1. चुंगी	11	—	_
2. सीमा कर	230	271	206
3. जल कर	1,159	1,385	1200
4. गाड़ियों पर कर	700	770	1104
5. पशुओं पर कर (कुत्तों के पंजीकरण करवाने की फीस समेत)	33	17	69
6. गाड़ियों तथा पशुओं का पथ कर	43	6	13
7. लोक सुरक्षा तथा सुविधाओं से आय (बिजली, आग इत्यादि)	1,098	2,424	1246
8. जल की फीस (पानी की बिक्री)	1,159	—	8
9. गाड़ियों के लाईसैंसों की फीस (ड्राईविंग लाईसैंसों समेत)	561	346	227
10. कार्यभारिकों के लाईसैंसों की फीस	22	87	688
11. खतरनाक तथा उत्तेजक व्यापार के लाईसैंसों तथा पटाखे बजाने की फीस	581	1,025	524
12. स्थानीय दर	—	—	495
ग. सम्पति तथा पूंजी व्यापार पर कर	18,850	11,621	16342
1. इमारतों तथा भूमि पर कर	6,914	5,937	7312
2. भवन तथा भूमि के किराये (भूमि इत्यादि का विक्रय शामिल है)	11,541	5,162	8357
3. डाक बंगले तथा सराए	113	153	180
4. उद्यान तथा सड़कों पर वृक्ष	9	34	18
5. तहवजारी फीसें (गलियों के हिस्सों के कब्जे की फीस समेत)	273	335	475

स्थानीय निकाय

हरियाणा में नगरपालिकाओं/परिषदों/निगमों की आय

संख्या 32.3 (समाप्त) (लाख `)

आय का साधन	लेखा		
	2008-09	2009-10	2010-11
	2	3	4
2. प्रशासनिक प्राप्तियां	2,775	303	9050
1. शिक्षा	31	30	31
2. चिकित्सा	8	3	13
3. जन-स्वास्थ्य	2,736	270	9006
3. राजस्व अनुदान तथा अंशदान	2,496	2,798	8426
1. अकाल सहायता / विकास कार्य के लिए	1,333	999	1002
2. पशु-पालन विभाग के लिये सरकारी अंशदान	—	4	4
3. अन्य अनुदान अथवा अंशदान	1,163	1,795	7420
4. पूंजीगत स्थानांतरण	17,117	27,604	21861
1. जल पूर्ति पूंजीगत खर्च के लिए अनुदान	207	8,637	3008
2. जल पूर्ति कार्यों के लिये प्राप्तियां	—	182	_
3. जल निकास कार्यों के लिये सरकारी अनुदान	—	—	6095
4. नगरपालिका के कार्य इत्यादि के लिये अंशदान	11,513	12,936	10241
5. निलम्बित लेखे (लेखन सामग्री, मुद्रण, भण्डारों, पेशगी, जमा, पशु अवरोधशालायें, नौघाट इत्यादि)	5,397	5,849	2517
5. कर्जे	2,382	207	4753
1. जल पूर्ति कार्यों के लिये कर्जे	—	—	2578
2. जल निकास कार्यों के लिये कर्जे	2,341	—	2175
3. सामान्य कार्यों के लिये कर्जे	41	207	_
4. अन्य कर्जे	—	—	_
6. अन्य प्राप्तियां	46,555	82,502	82689
1. ब्याज प्राप्तियां	742	1,500	2077
2. निवेश पर आय	205	689	931
3. अन्य विभिन्न कर (कापी फीस इत्यादि)	2,194	1,985	2250
4. विविध अविभाजित प्राप्तियां	1,800	16,662	7951
5. स्टाम्प डयूटी	22,603	27,468	36221
6. विविध	19,011	34,198	33259
कुल आय	**95,793**	**1,31,562**	**149029**

प्राप्ति स्थान :- अर्थ तथा सांख्यिकीय विश्लेषण विभाग, हरियाणा।

स्थानीय निकाय

हरियाणा में नगरपालिकाओं/परिषदों/निगमों का व्यय

संख्या 32.4 (लाख `)

व्यय का विवरण	लेखा		
	2008-09	2009-10	2010-11
1	2	3	4
I. सामान्य विभाग	11,049	15,354	18128
क. सामान्य	3,286	7,377	9079
ख. कर तथा लाईसैंस विभाग	969	1,691	842
1. चूंगी	123	—	—
2. सीमाकर	525	213	30
3. गाड़ियों पर कर तथा लाईसैंस फीस	128	780	318
4. अन्य कर तथा फीसें	193	698	494
ग. नगरपालिका सम्पति	2,443	2,029	3546
1. किराये की भूमि तथा इमारतें	384	312	825
2. डाक बंगले तथा सराय	54	31	120
3. उद्यान तथा सड़कों के किनारे वृक्ष	1,980	1,653	2561
4. तहवजारी फीस	25	33	40
घ. लोक सुरक्षा तथा सुविधा (उपभोग व पूंजीगत खर्चे तथा अंशदान इत्यादि)	4,351	4,257	4661
1. पुलिस	86	14	22
2. बिजली	2,892	2,530	2686
3. आग	1,249	1,563	1859
4. पशु अवरोध शालायें	118	126	26
5. विविध	6	24	68
II. शिक्षा	260	212	228
1. प्रशासन	15	6	99
2. महाविद्यालय	—	—	—
3. उच्च विद्यालय	—	—	—
4. माध्यमिक विद्यालय	—	—	1
5. प्राथमिक विद्यालय	1	—	—
6. सार्वजनिक पुस्तकालय, संग्रहालय इत्यादि	244	206	128
III. चिकित्सा	81	54	78
1. प्रशासन	45	—	2
2. अस्पताल तथा औषद्यालय	36	53	76
3. पागलों, कुष्ट रोगियों तथा कंगालों के इलाज की दैनगियां	—	1	—

स्थानीय निकाय

हरियाणा में नगरपालिकाओं/परिषदों/निगमों का व्यय

संख्या 32.4 (समाप्त) (लाख `)

व्यय का विवरण	लेखा		
	2008-09	2009-10	2010-11
1	2	3	4
IV. जन स्वास्थ्य	15,660	20,085	24332
1. प्रशासन	458	3,142	3708
2. जन्म मरण आंकड़े तथा शिशु कल्याण	1	3	_
3. टीके लगाना	15	18	9
4. प्लेग तथा दूसरी महामारी	32	20	10
5. सफाई	11,110	13,753	16287
6. जल निकास	3,890	3,037	4241
7. खाद्य पूर्ति पर नियन्त्रण (मंडियां, वधशालायें इत्यादि)	10	3	30
8. कंगालों को दफनाना व जलाना	14	26	15
9. विविध	130	83	32
V. जल पूर्ति	6,386	4,467	9138
10. प्रशासन	1,480	1,554	2331
11. जल से राजस्व की वसूली	—	—	_
12. नहरों के पानी की लागत	—	—	_
13. देखभाल (निमार्ण भंडार समेत)	14	269	2914
14. जल विश्लेण	1	—	_
15. पूंजीगत खर्चे	4,877	2,642	3296
16. कर्जे (क) ब्याज	4	—	_
ख. पुन: अदायगी	10	2	597
VI. पशु चिकित्सा विभाग	2	310	_
1. पशु चिकित्सा हस्पताल	2	310	_
2. पशु जुल्म बचाव समिति को अनुदान	—	—	_
3. पशुओं और घोड़ों के मेले	—	—	_
VII. नगर पालिका कार्य	27,867	32,951	29514
1. प्रशासन	11,185	4,711	8632
2. गलियां (जल देना, देखभाल, कर्जे इत्यादि)	16,616	28,153	20124
3. परिपालन	66	87	758
VIII. निलम्बित लेखे	1,971	6,761	11290
IX. अदृष्ट प्रभार के लिये उपलब्ध	924	1,444	611
कुल खर्चे (I से IX)	**64200**	**81,638**	**93319**

प्राप्ति स्थान :- अर्थ तथा सांख्यिकीय विश्लेण विभाग, हरियाणा।

स्थानीय निकाय

हरियाणा में जिलावार ग्राम पंचायतों, पंचायत समितियों तथा जिला परिषदों एवं उनके सदस्यों की संख्या : 2010-11

संख्या 32.5

जिला	ग्राम पंचायतों की संख्या	पंचों की संख्या					
		पुरुष			महिला		
		सामान्य	अनुसूचित	कुल	सामान्य	अनुसूचित	कुल
1	2	3	4	5	6	7	8
अम्बाला	405	1,041	546	1,587	719	455	1,174
पंचकूला	121	406	63	469	252	96	348
यमुनानगर	441	1,158	577	1,735	815	490	1,305
कुरुक्षेत्र	382	1,244	341	1,585	819	381	1,200
कैथल	270	1,173	325	1,498	711	313	1,024
करनाल	372	1,499	411	1,910	911	413	1,324
पानीपत	167	862	194	1,056	505	188	693
सोनीपत	323	1,604	314	1,918	935	345	1,280
रोहतक	141	781	199	980	483	168	651
झज्जर	249	1,178	237	1,415	699	260	959
फरीदाबाद	111	514	105	619	310	108	418
पलवल	239	1,129	222	1,351	679	227	906
गुड़गांव	210	796	139	935	498	193	691
मेवात	308	1,468	50	1,518	965	140	1,105
रिवाड़ी	351	1,285	247	1,532	782	349	1,131
महेन्द्रगढ़+	344	1,445	195	1,640	830	330	1,160
भिवानी	461	2,041	393	2,434	1,203	471	1,674
जीन्द	300	1,450	378	1,828	889	334	1,223
हिसार	309	1,591	478	2,069	937	406	1,343
फतेहाबाद	245	917	416	1,333	598	321	919
सिरसा	334	1,307	519	1,826	802	436	1,238
जोड़	**6,083**	**24,889**	**6,349**	**31,238**	**15,342**	**6,424**	**21,766**

स्थानीय निकाय

हरियाणा में जिलावार ग्राम पंचायतों , पंचायत समितियों तथा जिला परिषदों एवं उनके सदस्यों की संख्या : 2010-11

संख्या 32.5 (जारी)

जिला	सरपंचों की संख्या								
	पिछड़े वर्ग	कुल पंच (5+8+9)	पुरुष			महिला			कुल सरपंच (13+16)
			सामान्य	अनुसूचित	कुल	सामान्य	अनुसूचित	कुल	
1	9	10	11	12	13	14	15	16	17
अम्बाला	378	3,139	209	60	269	108	28	136	405
पंचकूला	81	898	61	13	74	38	9	47	121
यमुनानगर	427	3,467	252	53	305	107	29	136	441
कुरुक्षेत्र	377	3,162	209	47	256	97	29	126	382
कैथल	264	2,786	149	34	183	69	18	87	270
करनाल	361	3,595	203	46	249	97	26	123	372
पानीपत	167	1,916	91	21	112	43	12	55	167
सोनीपत	321	3,519	172	42	214	86	23	109	323
रोहतक	140	1,771	74	19	93	37	11	48	141
झज्जर	235	2,609	135	32	167	66	16	82	249
फरीदाबाद	105	1,142	60	15	75	27	9	36	111
पलवल	221	2,478	123	34	157	67	15	82	239
गुड़गांव	200	1,826	105	35	140	56	14	70	210
मेवात	306	2,929	170	44	214	72	22	94	308
रिवाड़ी	342	3,005	189	45	234	92	25	117	351
महेन्द्रगढ़	334	3,134	178	45	223	93	28	121	344
भिवानी	433	4,541	242	62	304	121	36	157	461
जीन्द	297	3,348	160	39	199	80	21	101	300
हिसार	303	3,715	164	40	204	81	24	105	309
फतेहाबाद	238	2,490	136	29	165	63	17	80	245
सिरसा	323	3,387	182	42	224	87	23	110	334
जोड़	5,853	58,857	3,264	797	4,061	1,587	435	2,022	6,083

स्थानीय निकाय

हरियाणा में जिलावार ग्राम पंचायतों , पंचायत समितियों तथा जिला परिषदों एवं उनके सदस्यों की संख्या : 2010-11

संख्या 32.5 (जारी)

जिला	पंचायत समितियों की संख्या	पंचायत समितियों के सदस्यों की संख्या					
		पुरुष			महिला		
		सामान्य	अनुसूचित	कुल	सामान्य	अनुसूचित	कुल
1	18	19	20	21	22	23	24
अम्बाला	6	46	25	71	27	15	42
पंचकूला	4	17	3	20	12	4	16
यमुनानगर	6	52	22	74	27	15	42
कुरुक्षेत्र	5	57	15	72	28	12	40
कैथल	6	68	19	87	35	13	48
करनाल	6	84	25	109	43	16	59
पानीपत	5	54	13	67	30	9	39
सोनीपत	7	90	20	110	47	13	60
रोहतक	5	53	13	66	28	8	36
झज्जर	5	59	13	72	32	9	41
फरीदाबाद	2	30	6	36	15	4	19
पलवल	4	57	13	70	30	8	38
गुड़गांव	4	43	9	52	24	6	30
मेवात	5	75	4	79	39	5	44
रिवाड़ी	5	62	14	76	31	11	42
महेन्द्रगढ़	5	74	13	87	38	10	48
भिवानी	10	103	25	128	57	16	73
जीन्द	7	84	22	106	46	13	59
हिसार	9	104	29	133	54	21	75
फतेहाबाद	6	56	22	78	31	15	46
सिरसा	7	73	31	104	41	18	59
जोड़	119	1,341	356	1,697	715	241	956

स्थानीय निकाय

हरियाणा में जिलावार ग्राम पंचायतों , पंचायत समितियों तथा जिला परिषदों एवं उनके सदस्यों की संख्या : 2010-11

संख्या 32.5 (जारी)

जिला	सरपंचों की संख्या								
	पिछड़े वर्ग	कुल पंच (5+8+9)	पुरुष			महिला			कुल सरपंच (13+16)
			सामान्य	अनुसूचित	कुल	सामान्य	अनुसूचित	कुल	
1	25	26	27	28	29	30	31	32	33
अम्बाला	6	119	3	1	4	1	1	2	6
पंचकूला	4	40	—	—	—	3	1	4	4
यमुनानगर	6	122	2	1	3	2	1	3	6
कुरुक्षेत्र	5	117	2	1	3	2	—	2	5
कैथल	6	141	1	2	3	3	—	3	6
करनाल	6	174	3	—	3	3	—	3	6
पानीपत	5	111	3	—	3	2	—	2	5
सोनीपत	7	177	4	1	5	1	1	2	7
रोहतक	5	107	2	—	2	2	1	3	5
झज्जर	5	118	1	—	1	3	1	4	5
फरीदाबाद	2	57	2	—	2	—	—	—	2
पलवल	4	112	3	—	3	1	—	1	4
गुड़गांव	4	86	3	—	3	1	—	1	4
मेवात	5	128	3	—	3	1	1	2	5
रिवाड़ी	5	123	2	—	2	3	—	3	5
महेन्द्रगढ़	5	140	3	—	3	1	1	2	5
भिवानी	10	211	5	2	7	3	—	3	10
जीन्द	7	172	3	—	3	4	—	4	7
हिसार	9	217	5	1	6	2	1	3	9
फतेहाबाद	6	130	4	—	4	1	1	2	6
सिरसा	7	170	3	1	4	3	—	3	7
जोड़	119	2,772	57	10	67	42	10	52	119

स्थानीय निकाय

हरियाणा में जिलावार ग्राम पंचायतों , पंचायत समितियों तथा जिला परिषदों एवं उनके सदस्यों की संख्या : 2010-11

संख्या 32.5 (जारी)

जिला	जिला परिषदों की संख्या	अध्यक्षों की संख्या
1	34	35
अम्बाला	1	1
पंचकूला	1	1
यमुनानगर	1	1
कुरुक्षेत्र	1	1
कैथल	1	1
अम्बाला	1	1
पंचकूला	1	1
यमुनानगर	1	1
कुरुक्षेत्र	1	1
कैथल	1	1
फरीदाबाद	1	1
पलवल	1	1
गुड़गांव	1	1
मेवात	1	1
रिवाड़ी	1	1
महेन्द्रगढ़	1	1
भिवानी	1	1
जीन्द	1	1
हिसार	1	1
फतेहाबाद	1	1
सिरसा	1	1
जोड़	21	21

स्थानीय निकाय

हरियाणा में जिलावार ग्राम पंचायतों , पंचायत समितियों तथा जिला परिषदों एवं उनके सदस्यों की संख्या : 2010-11

संख्या 32.5 (समाप्त)

जिला	जिला परिषद के सदस्यों की संख्या							
	पुरुष			महिला			पिछड़े वर्ग	कुल सदस्य (38+41+42)
	सामान्य	अनुसूचित	कुल	सामान्य	अनुसूचित	कुल		
1	36	37	38	39	40	41	42	43
अम्बाला	5	3	8	3	2	5	1	14
पंचकूला	4	1	5	3	1	4	1	10
यमुनानगर	6	3	9	4	2	6	1	16
कुरुक्षेत्र	7	2	9	3	2	5	1	15
कैथल	9	2	11	5	2	7	1	19
अम्बाला	10	3	13	6	2	8	1	22
पंचकूला	6	2	8	4	1	5	1	14
यमुनानगर	12	3	15	6	2	8	1	24
कुरुक्षेत्र	6	2	8	4	1	5	1	14
कैथल	9	2	11	5	1	6	1	18
फरीदाबाद	4	1	5	3	1	4	1	10
पलवल	8	2	10	5	1	6	1	17
गुड़गांव	4	1	5	3	1	4	1	10
मेवात	11	--	11	5	1	6	1	18
रिवाड़ी	7	2	9	5	1	6	1	16
महेन्द्रगढ़	9	2	11	5	1	6	1	18
भिवानी	14	4	18	8	2	10	1	29
जीन्द	12	3	15	6	2	8	1	24
हिसार	13	4	17	7	3	10	1	28
फतेहाबाद	7	3	10	4	2	6	1	17
सिरसा	9	4	13	5	2	7	1	21
जोड़	172	49	221	99	33	132	21	374

प्राप्ति स्थान :- निदेशक पंचायत, हरियाणा।

खण्ड XXXIII
चुनाव आंकड़े

भारत के संविधान के अधीन, संघ के लिए एक संसद होगी, जिसमें राष्ट्रपति और दो सदन होंगे। दोनों सदन क्रमश: राज्य सभा और लोक सभा कहलाएंगे । इसी प्रकार प्रत्येक राज्य में विधान मण्डल होगा । जिसमें एक या दो सदन होंगे जो क्रमश: विधान सभा और विधान परिषद कहलाएंगे। हरियाणा राज्य में केवल एक ही सदन है । इस खण्ड में दिये गये आंकड़े मुख्य चुनाव अधिकारी, हरियाणा से प्राप्त किये गए हैं ।

सारणी 33.1 में हरियाणा में मतदाताओं, विधान सभा तथा लोक सभा सीटों की संख्या के आंकड़ों को जिलावार दिया गया है ।

सारणी 33.2 में आम चुनाव 2009 में संसदीय चुनाव क्षेत्र के लिए हरियाणा राज्य के निर्वाचित सदस्यों के नाम व चुनाव के समय राजनीतिक पार्टियों से सम्बन्ध भी दिया गया है ।

सारणी 33.3 में हरियाणा 2009 के आम चुनाव में विधान सभा के लिए निर्वाचित सदस्यों के नाम दिए गए हैं ।

सारणी 33.4 में हरियाणा में विधान सभा 2009 में मतदाताओं एंव डाले गए मतों की संख्या दी गई है ।

सारणी 33.5 में हरियाणा 2009 के लोक सभा के आम चुनाव में चुनाव क्षेत्रानुसार डाले गए मतों की संख्या दी गई है ।

सारणी 33.6 में भारत में राज्य – वार लोक सभा और विधान सभा सीटों की संख्या दी गई है ।

चुनाव

हरियाणा में मतदाताओं, सीटों (लोक सभा और विधान सभा) की संख्या

संख्या 33.1

जिला	मतदाताओं की संख्या (हजारों में)						
	1967	1977	1987@	1995££	1998**	1999£	2000*
1	2	3	4	5	6	7	8
अम्बाला	4,59	6,13	8,88	7,54	5,44	5,49	555
पंचकूला	—	—	—	—	1,98	1,98	201
यमुनानगर	—	—	—	6,46	6,13	5,93	598
कुरुक्षेत्र	—	4,82	7,17	3,79	3,67	3,54	360
कैथल	—	—	—	5,70	5,62	5,69	574
करनाल	8,40	5,71	8,53	7,48	7,33	7,27	737
पानीपत	—	—	—	4,27	4,05	4,03	409
सोनीपत	—	4,12	5,77	7,41	7,09	7,08	701
रोहतक	8,16	6,60	9,33	11,42	5,23	5,19	523
झज्जर	—	—	—	—	5,50	5,41	543
फरीदाबाद	—	—	7,23	10,38	10,33	9,70	982
गुड़गांव	7,48	8,32	6,03	8,29	7,89	7,96	803
रिवाड़ी	—	—	—	4,11	4,03	4,02	406
महेन्द्रगढ़+	3,26	4,58	6,37	4,08	3,90	3,88	394
भिवानी	—	4,79	6,74	7,25	8,12	8,08	814
जीन्द	2,72	4,27	6,28	6,82	6,67	6,65	679
हिसार	9,27	6,60	9,70	13,65	7,14	7,10	716
फतेहाबाद	—	—	—	—	4,74	4,81	488
सिरसा	—	3,45	4,98	6,15	6,00	6,18	627
मेवात	—	—	—	—	—	—	—
पलवल	—	—	—	—	—	—	—
जोड़	**43,88**	**59,39**	**87,01**	**1,14,80**	**1,10,86**	**1,09,99**	**1,11,10**

टिप्पणी :- वर्ष 1967 तथा 1972 की सूचना पुराने सात जिलों की सीमाओं के अनुसार है।

@ मतदाताओं की संख्या 17 जून की है।

* मतदाताओं की संख्या 31 जनवरी, 2000 की है।

££ मतदाताओं की संख्या 27जुलाई, 1995 की है।

** मतदाताओं की संख्या 1 जनवरी, 1998 की है।

£ मतदाताओं की संख्या 31 अक्तूबर, 1999 की है।

चुनाव

हरियाणा में मतदाताओं, सीटों (लोक सभा और विधान सभा) की संख्या

संख्या 33.1 (जारी)

जिला	मतदाताओं की संख्या (हजारों में)				विधान सभा में सीटों की संख्या					
	2005	2009	2010	2011	1967	1987	2000	2005	2009	2010
1	9	10	11	12	13	14	15	16	17	18
अम्बाला	611	644	643	638	9	10	5	5	4	4
पंचकूला	244	266	285	284	—	—	1	1	2	2
यमुनानगर	659	623	611	608	—	—	5	5	4	4
कुरुक्षेत्र	412	520	516	513	—	8	3	3	4	4
कैथल	617	604	604	602	—	—	5	5	4	4
करनाल	814	792	782	779	16	9	6	6	5	5
पानीपत	466	543	562	560	—	—	3	3	4	4
सोनीपत	776	772	778	774	—	6	6	6	6	6
रोहतक	597	596	611	604	15	10	5	5	4	4
झज्जर	629	547	553	543	—	—	5	5	4	4
फरीदाबाद	1,215	797	836	835	—	6	6	6	6	6
गुड़गांव	1,034	770	790	785	13	6	6	6	4	4
रिवाड़ी	452	516	524	513	—	—	3	3	3	3
महेन्द्रगढ़	448	530	534	525	6	6	3	3	4	4
भिवानी	945	895	907	891	—	7	7	7	6	6
जीन्द	749	723	737	737	5	7	6	6	5	5
हिसार	816	953	981	976	17	10	6	6	7	7
फतेहाबाद	555	512	528	528	—	—	4	4	3	3
सिरसा	697	729	739	739	—	5	5	5	5	5
मेवात	—	358	366	365	—	—	—	—	3	3
पलवल	—	427	441	439	—	—	—	—	3	3
जोड़	**12,736**	**13,117**	**13,328**	**13,238**	**81**	**90**	**90**	**90**	**90**	**90**

चुनाव

हरियाणा में मतदाताओं, सीटों (लोक सभा और विधान सभा) की संख्या

संख्या 33.1 (समाप्त)

जिला	लोक सभा में सीटों की संख्या								
	1967	1980	1989	1996	1998	1999	2004	2009	2010
1	19	20	21	22	23	24	25	26	27
अम्बाला	1	1	1	1	1	1	1	1	1
पंचकूला	—	—	—	—	—	—	—	—	—
यमुनानगर	—	—	—	—	—	—	—	—	—
कुरुक्षेत्र	—	1	1	1	1	1	1	1	1
कैथल	—	—	—	—	—	—	—	—	—
करनाल	2	1	1	1	1	1	1	1	1
पानीपत	—	—	—	—	—	—	—	—	—
सोनीपत	—	1	1	1	1	1	1	1	1
रोहतक	2	1	1	1	1	1	1	1	1
झज्जर	—	—	—	—	—	—	—	—	—
फरीदाबाद	—	1	1	1	1	1	1	1	1
गुड़गांव	1	—	—	—	—	—	—	1	1
रिवाड़ी	—	—	—	—	—	—	—	—	—
महेन्द्रगढ़	1	1	1	1	1	1	1	—	—
भिवानी	—	1	1	1	1	1	1	1	1
जीन्द	—	—	—	—	—	—	—	—	—
हिसार	2	1	1	1	1	1	1	1	1
फतेहाबाद	—	—	—	—	—	—	—	—	—
सिरसा	—	1	1	1	1	1	1	1	1
मेवात	—	—	—	—	—	—	—	—	—
पलवल	—	—	—	—	—	—	—	—	—
जोड़	9	10	10	10	10	10	10	10	10

प्राप्ति स्थान :- मुख्य चुनाव अधिकारी, हरियाणा।

चुनाव

आम चुनाव, 2009 में संसदीय चुनाव क्षेत्र के लिए हरियाणा राज्य से निर्वाचित सदस्यों के नाम

संख्या 33.2

क्रमांक	संसदीय चुनाव क्षेत्र का नाम	निर्वाचित सदस्यों के नाम	चुनाव के समय पार्टी सम्बन्ध
1	2	3	4
		सर्वश्री/श्रीमती/कु०	
1.	हिसार	कुलदीप बिश्नोई *	ह०ज०का०(बी.एल.)
2.	सिरसा (अ.जा.)	अशोक तंवर	इ०नै०क०
3.	भिवानी-महेन्द्रगढ़	श्रुती चौधरी	इ०नै०क०
4.	फरीदाबाद	अवतार सिंह भडाना	इ०नै०क०
5.	अम्बाला (अ.जा.)	शैलजा	इ०नै०क०
6.	करनाल	अरविन्द कुमार शर्मा	इ०नै०क०
7.	कुरुक्षेत्र	नवीन जिन्दल	इ०नै०क०
8.	रोहतक	दिपेन्द्र सिंह हुड्डा	इ०नै०क०
9.	सोनीपत	जितेन्द्र सिंह	इ०नै०क०
10.	गुड़गांव	इन्द्रजीत सिंह	इ०नै०क०

प्राप्ति स्थान :- मुख्य चुनाव अधिकारी, हरियाणा।

* उप चुनाव में निर्वाचित।

हरियाणा विधान सभा के निर्वाचित सदस्यों की सूची

चुनाव

आम चुनाव, 2009 में हरियाणा विधान सभा के लिए निर्वाचित सदस्यों के नाम

संख्या 33.3

क्रमांक	विधान सभा चुनाव क्षेत्र का नाम	निर्वाचित सदस्यों के नाम
	जिला अम्बाला	
1.	**नारायणगढ़**	राम किशन गुज्जर
2.	**मुलाना (अ.जा.)**	राजबीर सिंह बराड़ा
3.	**अम्बाला छावनी**	अनिल विज
4.	**अम्बाला शहर**	विनोद कुमार शर्मा
	जिला पंचकुला	
5.	**पंचकुला**	देवेन्द्र कुमार बंसल
6.	**कालका**	प्रदीप चौधरी
	जिला यमुनानगर	
7.	**जगाधरी**	अकरम खान
8.	**रादौर**	डॉ0. बिशन लाल सैनी
9	**यमुनानगर**	दिलबाग सिंह
10.	**सढ़ौरा (अ.जा.)**	राजपाल भूखरी
	जिला कुरुक्षेत्र	
11.	**शाहबाद (अ.जा.)**	अनिल धंतौड़ी
12.	**थानेसर**	अशोक कुमार अरोड़ा
13.	**पेहोवा**	हरमोहिन्दर सिंह चट्ठा
14.	**लाडवा**	शेर सिंह बढ़शामी
	जिला कैथल	
16.	**कलायत**	राम पाल माजरा
17.	**कैथल**	रणदीप सिंह सुरजेवाला
18.	**गुहला (अ.जा.)**	फूल सिंह खेड़ी
19.	**पूंडरी**	सुलतान सिंह
	जिला करनाल	
20.	**इन्द्री**	डॉ0. अशोक कश्यप
21	**नीलोखेड़ी (अ.जा.)**	मामू राम
22.	**करनाल**	सुमिता सिंह
23.	**घरौंडा**	नरेन्द्र सांगवान
24.	**असन्ध**	जिले राम शर्मा

चुनाव

आम चुनाव, 2009 में हरियाणा विधान सभा के लिए निर्वाचित सदस्यों के नाम

संख्या 33.3 (जारी)

क्रमांक	विधान सभाचुनाव क्षेत्र का नाम	निर्वाचित सदस्यों के नाम
	जिला पानीपत	
24.	पानीपत (ग्रामीण)	ओम प्रकाश जैन
25.	पानीपत	बलबीर पाल शाह
26.	समालखा	धर्म सिंह छोकर
27.	इसराना (अ.जा.)	कृष्ण पाल पंवार
	जिला सोनीपत	
28.	खरखौदा (अ.जा.)	जयवीर वाल्मिकी
29.	गन्नौर	पंडित कुलदीप शर्मा
30.	सोनीपत	कविता जैन
31.	राई	जय तीर्थ
32.	बड़ौदा	श्री कृष्ण हुड्डा
33.	गोहाना	जगबीर सिंह मलिक
	जिला रोहतक	
34.	गढ़ी सांपला किलोई	भूपेन्द्र सिंह हुड्डा
35.	रोहतक	भारत भूषण बत्रा
36.	महम	आनन्द सिंह दांगी
37.	कलानौर (अ.जा.)	शकुन्तला खटक
	जिला झज्जर	
38.	बेरी	डॉ० रघुबीर सिंह कादियान
39.	झज्जर (अ.जा.)	गीता भुक्कल मातनहेल
40.	बादली	नरेश कुमार बादली
41.	बहादुरगढ़	राजिन्द्र सिंह जून
	जिला फरीदाबाद	
42.	फरीदाबाद	आनन्द कौशिक
43.	वल्लबगढ़	शारदा राठौर
44.	बढ़खल	महेन्द्र प्रताप सिंह
45.	फरीदाबाद एन. आई. टी.	शिवचरण लाल शर्मा
46.	पृथला	रघुबीर सिंह तेवतिया
47.	तिगांव	कृष्ण पाल गुर्जर
	जिला गुड़गांव	
48.	बादशाहपुर	धर्मपाल
49.	सोहना	धर्मबीर सिंह

चुनाव

आम चुनाव, 2009 में हरियाणा विधान सभा के लिए निर्वाचित सदस्यों के नाम

संख्या 33.3 (जारी)

क्रमांक	विधान सभाचुनाव क्षेत्र का नाम	निर्वाचित सदस्यों के नाम
50.	गुड़गांव	सुखबीर कटारिया
51.	पटौदी (अ.जा.)	गंगा राम
	जिला रिवाड़ी	
52.	कोसली	राव यादवेन्द्र सिंह
53.	बावल (अ.जा.)	रामेश्वर दयाल राजोरिया
54.	रिवाड़ी	कैप्टन अजय सिंह यादव
	जिला महेन्द्रगढ़	
55.	महेन्द्रगढ़	राव दान सिंह
56.	अटेली	अनिता यादव
57.	नारनौल	राव नरेन्द्र सिंह
58.	नांगल चौधरी	बहादुर सिंह
	जिला भिवानी	
59.	बाढड़ा	कर्नल रघबीर सिंह
60.	दादरी	सतपाल सांगवान
61.	भिवानी	घनश्याम दास गर्ग
62.	तौशाम	किरण चौधरी
63.	लोहारु	मास्टर धर्मपाल ओबरा
64.	बवानी खेड़ा (अ.जा.)	राम किशन फौजी
	जिला जीन्द	
65.	नरवाना (अ.जा.)	पिरथी सिंह नम्बरदार
66.	उचाना कलां	ओम प्रकाश चौटाला
67.	जीन्द	डॉ० हरिचंद मिढ्ढा
68.	जुलाना	परमिन्द्र सिंह ढुल
69.	सफीदों	कली राम पटवारी
	जिला हिसार	
70.	बरवाला	राम निवास गौरिला
71.	नारनौंद	सरोज
72.	हांसी	विनोद भ्याना
73.	हिसार	सावित्री जिन्दल
74.	आदमपुर	रेणुका बिश्नोई *
75.	नलवा	प्रो०. सम्पत सिंह
76.	उकलाना (अ.जा.)	नरेश सेलवाल

चुनाव

आम चुनाव, 2009 में हरियाणा विधान सभा के लिए निर्वाचित सदस्यों के नाम

संख्या 33.3 (समाप्त)

क्रमांक	विधान सभा चुनाव क्षेत्र का नाम	निर्वाचित सदस्यों के नाम
	जिला फतेहाबाद	
77.	**टोहाना**	परमवीर सिंह
78.	**रतिया (अ.जा.)**	जरनैल सिंह *
79.	**फतेहाबाद**	प्रहलाद सिंह गिला खेड़ा
	जिला सिरसा	
80.	**कलावाली (अ.जा.)**	चरणजीत सिंह रोड़ी
81.	**ऐलनाबाद**	अभय सिंह चौटाला*
82.	**सिरसा**	गोपाल कांडा
83.	**रानिया**	भाई कृष्ण लाल कम्बोज
84.	**डबवाली**	अजय सिंह चौटाला
	जिला पलवल	
85.	**होडल(अ.जा.)**	जगदीश नैयर
86.	**पलवल**	सुभाष चौधरी
87.	**हथीन**	जलेब खान
	जिला मेवात	
88.	**नूह**	आफताब अहमद
89.	**पुन्हाना**	मोहम्मद इलियास
90.	**फिरोजपुर झिरका**	नसीम अहमद

*उप चुनाव में निर्वाचित।

प्राप्ति स्थान :- सचिव, हरियाणा विधान सभा।

चुनाव

हरियाणा में, 2009 के लोक सभा के आम चुनावों में मतदाताओं एवं गए मतों की संख्या

संख्या 33.4

जिला	मतदाताओं की संख्या	डाले गए मतों की संख्या	कुल मतदाताओं की डाले गए मतों से प्रतिशतता
1	2	3	4
अम्बाला	6,44,506	4,77,421	74.08
पंचकूला	2,66,564	1,77,361	66.54
यमुनानगर	6,23,202	4,90,178	78.65
कुरुक्षेत्र	5,20,085	4,01,749	77.25
कैथल	6,04,346	4,79,137	79.28
करनाल	7,91,806	5,66,810	71.58
पानीपत	5,42,626	3,97,523	73.26
सोनीपत	7,71,798	5,05,696	65.52
रोहतक	5,96,159	4,04,715	67.89
झज्जर	5,47,112	3,56,325	65.13
फरीदाबाद	7,96,786	4,97,575	62.45
पलवल	4,27,224	3,19,568	77.80
गुड़गांव	7,69,739	4,81,350	62.53
मेवात	3,57,724	2,60,834	72.91
रिवाड़ी	5,15,597	3,58,239	69.48
महेन्द्रगढ़	5,29,648	3,85,112	72.71
भिवानी	8,94,702	6,26,105	69.98
जीन्द	7,23,050	5,62,505	77.80
हिसार	9,52,856	7,19,538	75.51
फतेहाबाद	5,12,366	4,11,661	80.35
सिरसा	7,29,069	6,14,008	84.22
समस्त जिले	**1,31,16,965**	**94,93,410**	**72.38**

प्राप्ति स्थान :- मुख्य चुनाव अधिकारी, हरियाणा।

टिप्पणी :- कुछ निर्वाचन क्षेत्र अंतर जिला होने के फलस्वरुप आंकड़े उस जिला में सम्मिलित किए गए हैं जिस में निर्वाचन क्षेत्र का अधिकांश भाग पड़ता है।

चुनाव

हरियाणा में 2009 के लोक सभा के आम चुनावों में मतदाताओं एवं डाले गए मतों की संख्या

संख्या 33.5

संसदीय चुनाव क्षेत्र का नाम	मतदाताओं की संख्या	डाले गए मतों की संख्या	कुल मतदाताओं की डाले गए मतों की से प्रतिशतता
1	2	3	4
अम्बाला (अ. जा.)	12,64,907	8,66,622	68.51
कुरुक्षेत्र	11,66,684	8,75,454	75.04
करनाल	12,16,977	8,11,029	66.64
सोनीपत	10,99,978	7,12,258	64.75
रोहतक	12,74,972	8,35,925	65.56
फरीदाबाद	11,03,046	6,24,937	56.66
गुड़गांव	12,44,437	7,56,236	60.77
भिवानी-महेन्द्रगढ़	12,12,513	8,64,392	71.29
हिसार	11,94,689	8,28,461	69.35
सिरसा (अ. जा.)	13,09,507	9,81,239	74.93
जोड़	1,20,87,710	81,56,553	67.48

प्राप्ति स्थान :- मुख्य चुनाव अधिकारी, हरियाणा।

चुनाव

लोक सभा और विधान सभा में सीटों की संख्या (राज्यवार)

संख्या 33.6

राज्य / संघ क्षेत्र	लोक सभा सीटें		विधान सभा सीटें		
	1977, 1980 & 1984	1987, 1989, 1999, 2004 & 2009	1977	1987	2004 & 2009
1	2	3	4	5	6
आंध्र प्रदेश	42	42	294	294	294
अरुणाचल प्रदेश	—	2	—	40	60
असम	14	14	126	126	126
बिहार	54	40	324	324	243
झारखंड	—	14	—	—	81
गोवा	—	2	—	40	40
गुजरात	26	26	182	182	182
हरियाणा	10	10	90	90	90
हिमाचल प्रदेश	4	4	68	68	68
जम्मू तथा कश्मीर	6	6	76	76	87
कर्नाटक	28	28	224	224	224
केरल	20	20	140	140	140
मध्य प्रदेश	40	29	320	320	230
छत्तीसगढ़	—	11	—	—	90
महाराष्ट्र	48	48	288	288	288
मणिपुर	2	2	60	60	60
मेघालय	2	2	60	60	60
मिजोरम	—	1	—	40	40
नागालैंड	1	1	60	60	60
उड़ीसा	21	21	147	147	147
पंजाब	13	13	117	117	117
राजस्थान	25	25	200	200	200
सिक्किम	1	1	32	32	32
तमिलनाडू	39	39	234	234	234
त्रिपुरा	2	2	60	60	60
उत्तर प्रदेश	85	80	425	425	403
उत्तराखंड	—	5	—	—	70
पश्चिमी बंगाल	42	42	294	294	294
संघीय क्षेत्र-					
अण्डेमान तथा निकोबार द्वीप समूह	1	1	—	—	—
चण्डीगढ़	1	1	—	—	—
दादर और नगर हवेली	1	1	—	—	—
दमन और दीव	1	1	—	—	—
दिल्ली	7	7	56*	56*	70*
लक्षद्वीप	1	1	—	—	—
पाण्डीचेरी	1	1	30	30	30
जोड़	538	543	3,907	4,027	4,120

*महानगर परिषद् निर्वाचन क्षेत्र।

प्राप्ति स्थान :- मुख्य चुनाव अधिकारी, हरियाणा।

खण्ड XXXIV
रजिस्ट्रीकरण

इस अनुभाग में रजिस्ट्रीकरण कार्यालयों की संख्या, सम्पति रजिस्ट्रीकरण की संख्या, अन्तरित सम्पति का कुल मूल्य और उसमें सरकार की कुल प्राप्तियों के सम्बन्ध में आंकड़े दिए गए हैं।

ये आंकड़े महा - निरीक्षक, रजिस्ट्रीकरण हरियाणा से प्राप्त किए गए हैं।

रजिस्ट्रीकरण

हरियाणा में रजिस्ट्रीकृत दस्तावेजों की संख्या और विवरण एवं अन्तरित सम्पत्ति का मूल्य

संख्या 34.1

वर्ष/जिला	रजिस्ट्री कार्यालयों की संख्या	सम्पति रजिस्ट्री संख्या				
		अचल सम्पत्ति			चल सम्पत्ति	कुल जोड़
		अनिवार्य	ऐच्छिक	जोड़		
1	2	3	4	5	6	7
1966-67	40	70,087	341	70,428	4,845	75,273
1970-71	45	85,821	31	85,852	9,072	94,924
1975-76	52	92,235	239	92,474	10,034	1,02,508
1980-81	71	1,67,825	15	1,67,840	18,158	1,85,998
1985-86	88	2,09,953	90	2,10,043	22,005	2,32,048
1990-91	103	2,76,756	1,130	2,77,886	1,04,644	3,82,530
1995-96	101	2,49,456	248	2,49,704	38,851	2,88,555
2000-01	112	3,29,100	1,642	3,30,742	31,992	3,62,734
2005-06	113	5,47,978	1,812	5,49,790	45,622	5,95,412
2007-08	114	4,85,470	3,611	4,89,081	47,538	5,36,619
2008-09	117	4,54,781	4,030	4,58,811	50,510	5,09,321
2009-10(अ)	118	4,97,539	4,675	5,02,214	52,346	5,54,560
अम्बाला	7	23,031	—	23,031	3,304	26,335
पंचकूला	5	10,153	—	10,153	3,587	13,740
यमुनानगर	6	24,396	—	24,396	1,981	26,377
कुरुक्षेत्र	6	26,927	—	26,927	2,016	28,943
कैथल	7	20,158	—	20,158	1,602	21,760
करनाल	8	23,833	—	23,833	3,817	27,650
पानीपत	5	28,020	—	28,020	2,023	30,043
सोनीपत	5	25,477	835	26,312	2,577	28,889
रोहतक	4	28,127	—	28,127	2,943	31,070
झज्जर	5	28,484	—	28,484	984	29,468
फरीदाबाद	2	34,175	1,309	35,484	5,149	40,633
पलवल	3	15,799	40	15,839	1,296	17,135
गुड़गांव	5	42,191	—	42,191	3,030	45,221
मेवात	5	9,692	180	9,872	427	10,299
रिवाड़ी	4	13,663	—	13,663	1,953	15,616
महेन्द्रगढ़	5	12,348	—	12,348	1,640	13,988
भिवानी	9	29,780	—	29,780	3,900	33,680
जीन्द	7	22,962	—	22,962	2,195	25,157
हिसार	8	28,687	1,989	30,676	2,918	33,594
फतेहाबाद	6	19,546	21	19,567	2,212	21,779
सिरसा	6	30,090	301	30,391	2,792	33,183

रजिस्ट्रीकरण

हरियाणा में रजिस्ट्रीकृत दस्तावेजों की संख्या और विवरण एवं अन्तरित सम्पत्ति का मूल्य

संख्या 34.1 (समाप्त)

वर्ष/जिला	अन्तरित सम्पत्ति का समस्त मूल्य (000 `)			
	अचल सम्पत्ति	चल सम्पत्ति	जोड़	कुल प्राप्तियां (000 `)
1	8	9	10	11
1966-67	2,42,068	1,396	2,43,464	2,079
1970-71	5,78,312	2,384	5,80,696	6,339
1975-76	12,50,127	2,793	12,52,920	8,923
1980-81	51,70,234	4,131	51,74,365	16,880
1985-86	42,98,590	4,354	43,02,944	25,981
1990-91	1,03,09,692	3,106	1,03,12,798	60,539
1995-96	2,05,99,967	1,007	2,06,00,974	1,35,373
2000-01	3,82,33,270	8,45,189	3,90,78,459	1,39,395
2005-06	17,52,19,524	12	17,52,19,536	4,67,740
2007-08	31,78,53,337	2,029	31,78,55,366	11,27,881
2008-09	21,42,56,986	772	21,42,57,758	13,92,485
2009-10(अ)	29,05,57,309	2,691	29,05,60,000	14,83,428
अम्बाला	78,60,157	—	78,60,157	37,208
पंचकूला	1,02,92,080	—	1,02,92,080	28,179
यमुनानगर	93,34,575	—	93,34,575	40,648
कुरुक्षेत्र	99,55,104	—	99,55,104	43,766
कैथल	61,11,349	—	61,11,349	28,337
करनाल	1,27,49,074	—	1,27,49,074	52,381
पानीपत	94,46,571	—	94,46,571	40,210
सोनीपत	1,70,11,622	2,691	1,70,14,313	57,942
रोहतक	88,10,284	—	88,10,284	50,664
झज्जर	1,06,37,293	—	1,06,37,293	67,948
फरीदाबाद	1,72,56,927	—	1,72,56,927	98,900
पलवल	69,33,903	—	69,33,903	28,785
गुड़गांव	10,74,13,412	—	10,74,13,412	5,91,917
मेवात	45,62,525	—	45,62,525	77,679
रिवाड़ी	72,79,606	—	72,79,606	31,363
महेन्द्रगढ़	39,20,859	—	39,20,859	30,528
भिवानी	82,43,954	—	82,43,954	37,881
जीन्द	70,11,967	—	70,11,967	25,457
हिसार	1,03,17,257	—	1,03,17,257	43,454
फतेहाबाद	66,30,741	—	66,30,741	28,521
सिरसा	87,78,049	—	87,78,049	41,660

अ—अनन्तिम

प्राप्ति स्थान :- महानिरिक्षक, रजिस्ट्रीकरण, हरियाणा।

खण्ड XXXV
विविध

इस अनुभाग में सूचना निम्न प्रकार से है :-

तालिका 35.1 से 35.3 तक—पहली तालिका में विभिन्न वर्षों से परिचालित भारतीय मुद्रा सम्बन्धी सूचना दी गई है। इस के बाद भारत के विदेश विनियम आरक्षणों सम्बन्धी आंकड़े दिये गये हैं । तीसरी तालिका में भारत के विदेशी व्यापार का लेखा दिया गया है ।

तालिका 35.4 में आवास-बोर्ड, हरियाणा द्वारा विभिन्न आर्थिक स्तरों के अनुसार निर्मित/प्रदत्त मकानों की सूचना दी गई है ।

तालिका 35.5 में हरियाणा में डाक घरों, तार घरों, टैलीफोन केन्द्रों आदि की सूचना दी गई है । ये आंकड़े पोस्ट मास्टर जनरल/चीफ जनरल मैनेजर दूरसंचार, हरियाणा सर्कल, अम्बाला से प्राप्त किये गये हैं ।

तालिका 35.6 से 35.19 में हरियाणा में 31 मार्च, 2011 को सरकारी कर्मचारियों के मूल वेतनमान, कुल वेतनमान, लिंग तथा जिलावार संख्या दी गई है । यह सूचना अर्थ तथा सांख्यिकीय विश्लेषण विभाग हरियाणा द्वारा एकत्रित एवं जारी की जाती है ।

तालिका 35.20 से 35.25 में हरियाणा राज्य में तकनीकी संस्थाओं, लड़के तथा लड़कियों के लिए राजकीय औद्योगिक प्रशिक्षण एवं व्यवसायिक शिक्षा संस्थाओं में कुल सीटों की स्वीकृत संख्या दी गई है । यह सूचना औद्योगिक प्रशिक्षण एवं व्यवसायिक शिक्षा तथा तकनीकी शिक्षा विभाग से प्राप्त की गई है ।

तालिका 35.26 में हरियाणा में जिलावार उद्यमों, प्रतिष्ठानों व रोज़गार की सूचना आर्थिक गणना, 2005 के अन्तिम परिणाम अनुसार दी गई है ।

तालिका 35.27 से 35.30 में आर्थिक गणना, 2005 के अन्तिम परिणाम (राज्यवार) दर्शाये गये हैं । इन सारणियों में दी गई सूचना केन्द्रीय सांख्यिकीय संगठन, भारत सरकार से प्राप्त की गई है ।

तालिका 35.31 में हरियाणा तथा भारत के तुलनात्मक आंकड़े दिये गये हैं ।

विविध

भारत में जनता को सप्लाई किया हुआ धन

संख्या 35.1 (करोड `)

अन्तिम शुक्रवार	सप्लाई किया हुआ धन (3+8)	जनता के पास मुद्रा				
		जोड़ (4+5+6–7)	नोट परिचालन (a)	एक ` के सिक्कों का परिचालन (b)	छोटे सिक्कों का परिचालन	बैंकों के पास नकद राशि
1	2	3	4	5	6	7
1966-67	4949	3197	2,976	199	112	90
1970-71	7413	4410	4,212	247	137	186
1980-81	23469	13471	13,733	333	286	881
1990-91	93015	53171	53,784	936	685	2234
2000-01	379450	209550	2,12,851	4053	1300	8654
2005-06	826415	412124	4,21,922	6190	1466	17454
2009-10	1489301	767492	788279	9702	1568	32056
2011-12	1635569	914197	936935	11157	1568	35463
जनवरी, 2011	1566535	888153	912514	10911	1568	36839
फरवरी, 2011	1587802	905351	928784	11018	1568	36019
मार्च, 2011	1635569	914197	936935	11157	1568	35463
अप्रैल, 2011	1613706	946884	970209	11266	1568	36158
मई, 2011	1606054	961465	987544	11393	1568	39040
जून, 2011	1593827	962310	9886635	11512	1568	39405
जुलाई, 2011	1583281	935518	963156	11629	1568	40834
अगस्त, 2011	1583875	943185	970585	11744	1568	40712
सितम्बर, 2011	1581875	941610	969663	11744	1568	41364
अक्तूबर, 2011	1599357	952190	984038	11744	1568	45160
नवम्बर, 2011	1616981	977384	1008132	11744	1568	44060

टिप्पणी :— बैंकों में वाणिज्यिक एवं सहकारी बैंक सम्मिलित है।

(क)— अप्रैल, 1985 तक पाकिस्तान से लगभाग 43 करोड़ ` के भारतीय नोट कुल आय में शुद्ध थे।

(ख)— अनुमानित।

(ग)— खाता नं. 1 में भारतीय मुद्रा कोष में शेष को छोड़कर, रिजर्व बैंक इंडिया कर्मचारी भविष्य निधि कोष, पैंशन कोष व सहकारी गारन्टी फन्ड, उक्त रकम अनिवार्य जमा स्कीम अधिनियम व अतिरिक्त रकम के अर्न्तगत एकत्रित की गई रकम शामिल है।

(घ)— पूर्णाकनं के कारण जोड़ भिन्न हो सकते है।

(ङ)— 28 अगस्त, 1998 से रिर्सजन्ट इंडिया ब्रान्ड में 17,945 करोड़ ` अनुसूचित वाणिज्यिक बैंक समय अवधि जमा भी शामिल है।

विविध

भारत में जनता को सप्लाई किया हुआ धन

संख्या 35.1 (समाप्त) (करोड `)

अन्तिम शुक्रवार	जनता के पास जमा			बैंकों के पास मियादी जमा राशियां (e)	डाक घरों के पास कुल धन
	जोड़ (9+10)	बैंक का वास्तविक धन	रिजर्व बैंक के पास अन्य धन (c)		
	8	9	10	11	12
1966-67	1752	1711	41	1867	6816
1970-71	3003	2943	60	3646	1,1059
1980-81	9998	9587	411	32350	55819
1990-91	39844	39170	674	172936	265951
2000-01	169899	166270	3,630	933771	1313220
2005-06	414291	4,07423	6,869	1893104	2719519
2009-10	721809	717970	3839	4113430	5602731
2010-11	721372	717660	3713	4863979	6499548
जनवरी, 2011	678382	665024	13358	4689478	6256013
फरवरी, 2011	682451	678840	3611	4778941	6366743
मार्च, 2011	721372	717660	3713	4863979	6499548
अप्रैल, 2011	666822	663455	3366	5035760	6649465
मई, 2011	644589	641550	3039	5062157	6668211
जून, 2011	631517	629522	1995	5098560	6692387
जुलाई, 2011	647763	646323	1441	5222183	6805464
अगस्त, 2011	640690	637862	2829	5254511	6838386
सितम्बर, 2011	640264	637922	2342	5277306	6859181
अक्तूबर, 2011	647167	646007	1160	5359307	6958664
नवम्बर, 2011	639597	638474	1123	5396693	7013674

प्राप्ति स्थान :- रिजर्व बैंक ऑफ इंडिया बुलेटिन।

विविध

भारत की आरक्षित विदेशी मुद्रा

संख्या 35.2

वर्ष/मास	विशेष आहरण अधिकार (दस लाख में)	सोना (लाख ` में)	विदेशी मुद्रा (लाख ` में)
1	2	3	4
के अन्त में –			
1970-71	149	1,82,53	4,38,12
1975-76	203	1,82,53	14,91,70
1980-81	491	2,25,58	48,22,12
1985-86	115	2,74,28	73,84,35
1990-91	76	68,28,31	43,88,10
1995-96	56	1,56,58,45	5,84,45,87
2000-01	2	1,27,11,00	18,44,82,00
2005-06	2	2,56,74,00	64,73,27,00
2006-07	1	2,95,73,00	83,65,97,00
2007-08	11	4,01,24,00	119,602,300
अप्रैल, 2007	7	2,90,51,00	81,299,500
मई, 2007	1	2,81,47,00	81,744,000
जून, 2007	1	2,76,55,00	83,991,300
जुलाई, 2007	8	2,78,50,00	88,868,000
अगस्त, 2007	1	2,81,86,00	90,730,100
सितम्बर, 2007	1	2,92,75,00	95,358,100
अक्तूबर, 2007	8	3,07,12,00	100,827,100
नवम्बर, 2007	2	3,31,51,00	105,016,500
दिसम्बर, 2007	2	3,28,19,00	105,048,500
जनवरी, 2008	6	3,62,36,00	111,708,000
फरवरी, 2008	—	3,81,54,00	116,267,100
मार्च, 2008	11	4,01,24,00	119,602,300

प्राप्ति स्थान :- रिजर्व बैंक ऑफ इंडिया, आर्थिक विश्लेष और नीति विभाग, केन्द्रीय कार्यालय, मुंबई।

विविध

भारत का विदेशी व्यापार

संख्या 35.3 (करोड ` में)

वर्ष/मास	आयात (–)	निर्यात (+)	व्यापार की शेष निधि
1	2	3	4
1966-67	2,078	1,157	(–)921
1967-68	2,008	1,199	(–)809
1970-71	1,634	1,535	(–)99
1975-76	5,265	4,036	(–)1,229
1980-81	12,549	6,711	(–)5,838
1985-86	19,658	10,895	(–)8,763
1990-91	43,193	32,558	(–)10,635
1995-96	1,22,678	1,06,353	(–)16,325
2000-01	2,30,873	2,03,571	(–)27,302
2005-06	6,60,409	4,56,418	(–)2,03,991
2006-07	8,40,506	5,71,779	(–)2,68,727
2007-08	10,12,312	6,55,864	(–)3,56,448
2008-09	13,74,435	8,40,755	(–)5,33,680
अप्रैल, 2008	1,21,335	73,883	(–)47,452
मई, 2008	1,24,031	78,717	(–)45,314
जून, 2008	1,23,967	82,133	(–)41,834
जुलाई, 2008	1,35,477	81,523	(–)53,954
अगस्त, 2008	1,43,940	76,254	(–)67,686
सितम्बर, 2008	1,41,865	71,941	(–)69,924
अक्तूबर, 2008	1,25,868	68,754	(–)57,114
नवम्बर, 2008	1,15,091	54,699	(–)60,392
दिसम्बर, 2008	94,625	65,015	(–)29,610
जनवरी, 2009	89,015	62,844	(–)26,171
फरवरी, 2009	74,198	58,822	(–)15,376
मार्च, 2009	85,022	66,169	(–)18,853
अप्रैल, 2009	93,855	58,822	(–)35,033
मई, 2009	96,822	55,416	(–)41,406
जून, 2009	1,05,888	61,969	(–)43,919
जुलाई, 2009	96,347	64,330	(–)32,017
अगस्त, 2009	1,09,533	69,066	(–)40,467
सितम्बर, 2009	1,03,546	65,916	(–)37,630
अक्तूबर, 2009	1,02,759	61,639	(–)41,120

प्राप्ति स्थानः- महानिदेशक, वाणिज्य, सर्तकता एवं सांख्यिकीय, मुम्बई ।

विविध

आवास मण्डल, हरियाणा द्वारा विभिन्न आर्थिक स्तरों के अनुसार प्रदत्त मकानों की संख्या

संख्या 35.4

वर्ष/जिला	प्रदत्त मकानों के विभिन्न वर्ग				
	आर्थिक दृष्टि से कमजोर वर्ग	निम्न आय वर्ग	मध्य आय वर्ग	उच्च आय वर्ग	अन्य
1	2	3	4	5	6
1975-76	510	192	231	—	—
1980-81	1,234	820	847	—	—
1985-86	—	393	334	85	—
1990-91	810	553	372	88	655
1995-96	—	28	48	22	4
2000-01	—	5,064	26	8	—
2005-06	—	330	—	—	204
2008-09	112	427	—	—	637
2009-10	362	414	172	100	1108
2010-11	280	570	424	292	140
2011-12	236	138	206	139	204
अम्बाला	—	—	—	—	—
पंचकूला	—	—	—	—	169
यमुनानगर	—	—	—	—	—
कुरुक्षेत्र	—	—	—	—	—
कैथल	—	—	—	—	—
करनाल	—	—	—	—	35
पानीपत	—	—	—	—	—
सोनीपत	—	—	—	—	—
रोहतक	—	—	—	—	—
झज्जर	—	—	—	—	—
फरीदाबाद	—	—	—	—	—
गुड़गांव	236	—	—	—	—
रिवाड़ी	—	—	—	—	—
महेन्द्रगढ़	—	—	—	—	—
भिवानी	—	138	206	139	—
जीन्द	—	—	—	—	—
हिसार	—	—	—	—	—
सिरसा	—	—	—	—	—

प्राप्ति स्थान :- आवास मण्डल, हरियाणा।

विविध

हरियाणा में डाक घर, तार घर, टैलीफोन केन्द्र आदि

संख्या 35.5 (जारी)

विवरण	इकाई	1966-67	1970-71	1980-81	1985-86	1990-91	1995-96
1	2	3	4	5	6	7	8
(क) डाक घर	संख्या	1,794	1,956	2,367	2,450	2,523	2,588
(ख) तार घर	संख्या	167	198	780	1,002	392	394
(ग) टैलीफोन केन्द्र	संख्या	61	..	134	207	411	750
(घ) सार्वजानिक टैलीफोन घर	संख्या	..	268	529	650	785	4,434
(ङ) लैटर बाक्स	संख्या	3,407	3,410	9,019	7,210	7,265	9,405
(च) टैलीफोन कनैक्शन	संख्या	..	..	30,000	..	1,10,000	2,94,514

विविध

हरियाणा में डाक घर, तार घर, टैलीफोन केन्द्र आदि

संख्या 35.5 (समाप्त)

विवरण	इकाई	2000-01	2005-06	2009-10	2010-11	2011-12
1	2	9	10	11	12	13
(छ) डाक घर	संख्या	2,653	2,646	2,655	2,661	2,664
(ज) तार घर	संख्या	394	. .	. .	. .	. .
(झ) टैलीफोन केन्द्र	संख्या	905	1,116	. .	. .	1,055
(ञ) सार्वजानिक टैलीफोन घर	संख्या	15,740	35,016	NA	NA	10,665
(ट) लैटर बाक्स	संख्या	9,590	8,950	8,949	8,980	8,959
(ठ) टैलीफोन कनैक्शन	संख्या	7,94,194	10,98,074	NA	NA	35,41,897

प्राप्ति स्थान :- पोस्ट मास्टर जनरल/चीफ जनरल मैनेजर दूरसंचार, हरियाणा सर्कल, अम्बाला।

टिप्पणीः- वर्ष 1987-88 से तारघरों की संख्या में कमी तारघर कार्यालयों द्वारा एल.डी.पी.टी. की संख्या का अनुमोदन न होने के कारण हुई है जोकि पहले तारघर कार्यालयों में लिए जाते थे।

विविध

हरियाणा सरकार के जिलावार कर्मचारी

संख्या 35.6 (31मार्च को)

जिला	1967	1971	1976	1981	1985	1990	1995
1	2	3	4	5	6	7	8
अम्बाला	11,555	15,085	17,437	21,393	26,269	23,773	22,539
पंचकूला†	—	—	—	—	—	—	—
यमुनानगर#	—	—	—	—	—	8,092	11,141
कुरुक्षेत्र*	—	—	9,722	14,058	15,699	10,896	11,123
कैथल	—	—	—	—	—	7,750	11,336
करनाल	17,153	19,420	19,061	22,175	24,955	19,615	22,019
पानीपत	—	—	—	—	—	7,851	8,635
सोनीपत*	—	—	7,903	11,387	12,909	12,068	16,849
रोहतक	16,555	19,882	19,661	21,255	26,238	30,888	30,374
झज्जर@@	—	—	—	—	—	—	—
फरीदाबाद**	—	—	—	13,598	15,585	17,081	18,432
पलवल++	—	—	—	—	—	—	—
गुड़गांव	13,263	17,400	19,547	12,123	14,987	18,020	19,638
मेवात##	—	—	—	—	—	—	—
रिवाड़ी#	—	—	—	—	—	8,302	10,582
महेन्द्रगढ़	7,127	7,632	10,470	13,933	15,560	10,852	12,044
भिवानी*	—	—	12,391	14,081	16,324	20,619	21,481
जीन्द	4,428	5,684	9,829	11,389	13,801	15,345	16,006
हिसार	18,142	20,872	15,067	19,079	24,959	30,122	35,083
फतेहाबाद@@	—	—	—	—	—	—	—
सिरसा@	—	—	5,952	8,638	11,829	13,258	14,246
चण्डीगढ़ तथा हरियाणा से बाहर	9,162	9,360	12,161	14,723	15,392	18,781	19,435
जोड़	97,385	1,15,335	1,59,201	1,97,832	2,34,507	2,73,313	3,00,963

विविध

हरियाणा सरकार के जिलावार कर्मचारी

संख्या 35.6 (समाप्त) (31मार्च को)

जिला	2000	2005	2009	2010	2011
	9	10	11	12	13
अम्बाला	19,454	18,103	18,477	18,670	18623
पंचकूला†	7,089	7,450	8,144	8,644	8978
यमुनानगर#	11,536	11,451	12,168	12,407	12834
कुरुक्षेत्र*	12,099	11,933	13,434	13,555	14389
कैथल	12,537	11,733	13,310	12,683	14096
करनाल	22,344	22,178	20,919	20,744	21130
पानीपत	9,913	10,513	11,137	11,158	11771
सोनीपत*	18,346	17,906	18,751	18,341	18700
रोहतक	19,871	18,882	18,233	17,818	17668
झज्जर@@	11,455	12,209	12,465	12,486	13447
फरीदाबाद**	20,074	19,058	12,525	13,431	13868
पलवल++	—	—	—	—	—
गुड़गांव	11,974	11,350	11,978	11,794	12266
मेवात##	—	—	7,628	6,712	7449
रिवाड़ी#	11,974	11,350	11,978	11,794	12266
महेन्द्रगढ़	11,686	12,390	10,687	12,647	11556
भिवानी*	25,208	24,001	24,806	24,805	25373
जीन्द	17,167	17,003	17,056	17,252	17306
हिसार	26,276	25,092	22,903	24,393	24347
फतेहाबाद@@	9,381	10,023	11,901	12,337	11962
सिरसा@	15,062	15,070	16,188	15,545	11274
चण्डीगढ़ तथा हरियाणा से बाहर	19,015	17,080	16,059	15,799	15460
जोड़	**3,20,515**	**3,13,775**	**3,23,149**	**3,26,021**	**328370**

प्राप्ति स्थान :- अर्थ तथा सांख्यिकीय विश्लेषण विभाग, हरियाणा।

* वर्ष 1973 से पूर्व ये जिले अस्तिव में नहीं थे। अतः ये क्रमशः करनाल, रोहतक तथा हिसार में सम्मिलित हैं।

** 1980 से पहले की सूचना जिला गुड़गांव में सम्मिलित है।

@ 1975 से पहले की सूचना जिला हिसार में सम्मिलित है।

ये जिले 1-11-1989 से बनाए गए हैं। † यह जिला 15-8-1995 से बना है।

@@ यह जिले 15-7-1997 से बनाए गए हैं।

यह जिला 4-4-2005 से बना है।

++ यह जिला 13-8-2008 से बना है।

विविध

31 मार्च को हरियाणा सरकार के कर्मचारियों का श्रेणीवार वितरण

संख्या 35.7

वर्ष	श्रेणी I	श्रेणी II	श्रेणी III	श्रेणी IV	तदर्थ	फुटकर राशि से वेतन प्राप्त, कार्य प्रभारित एवं संविदा आधार	जोड़
1	2	3	4	5	6	7	8
1967	392	1,641	66,876	17,079	..	11,397	97,385
1971	569	2,156	84,259	20,672	..	7,679	1,15,335
1976	885	3,057	1,13,171	27,688	..	14,400	1,59,201
1980	1,160	4,853	1,29,175	32,412	..	19,665	1,87,265
1985	1,645	6,628	1,56,284	45,256	..	24,694	2,34,507
1990	2,038	8,307	1,82,141	53,524	..	27,303	2,73,313
1991	2,106	8,688	1,83,577	54,220	..	29,449	2,78,040
1992	2,252	8,733	1,85,191	54,507	..	32,861	2,83,544
1993	2,516	9,801	1,88,886	56,102	..	36,417	2,93,722
1994	2,515	10,471	1,90,280	60,569	..	35,726	2,99,561
1995	2,484	10,284	1,90,890	61,452	..	35,853	3,00,963
1996	2,612	10,613	1,95,714	63,849	..	37,007	3,09,795
1997	2,658	10,555	1,99,766	66,566	..	35,575	3,15,120
1998	2,610	10,146	1,98,761	67,012	..	35,261	3,13,790
1999	2,748	10,235	2,00,793	67,195	..	35,501	3,16,472
2000	2,752	10,374	2,02,018	66,986	..	38,385	3,20,515
2005	2,796	15,042	1,92,671	64,090	227	38,949	3,13,775
2006	2,980	15,512	1,88,502	63,850	123	40,373	3,11,340
2007	3,102	16,078	1,86,609	63,198	67	48,191	3,17,245
2008	3,460	17,553	1,87,259	60,560	42	58,616	3,27,490
2009	3,863	18,503	1,79,782	56,406	74	64,521	3,23,149
2010	4,000	19,373	1,79,300	55,358	90	67,900	3,26,021
2011	4342	18,977	1,77,979	53,091	636	73,345	3,28,370

प्राप्ति स्थान :- अर्थ तथा सांख्यिकीय विश्लेषण विभाग, हरियाणा।

नोट :- 1967 से 2001 के तदर्थ कर्मचारियों की सूचना कालम 7 में सम्मिलित है।

विविध

31 मार्च, 2011 को हरियाणा सरकार के कर्मचारियों का मूल वेतन रेंज तथा श्रेणी अनुसार वितरण

संख्या 35.8

मूल वेतन रेंज (` में)	राजपत्रित		अराजपत्रित		तदर्थ	फुटकर राशि से वेतन प्राप्त	कार्य प्रभारित	संविदा आधार	कुल जोड़ (2 से 9)	कुल जोड़ पर प्रतिशतता
	वर्ग I	वर्ग II	वर्ग III	वर्ग IV						
1	2	3	4	5	6	7	8	9	10	11
6050 तक	1	—	486	549	102	48290	423	5168	55019	16.06
6051 से 6600	1	—	95	2399	2	438	33	564	3532	1.21
6601 से 7700	0	1	1371	9547	3	751	17	709	12399	4.04
7701 से 8000	1	0	3165	6947	8	15	4	1781	11921	4.03
8001 से 11500	4	56	36066	30462	25	237	195	4893	71938	23.19
11501 से 14000	2	105	33067	1614	442	417	3	7115	42775	12.35
14001 से 16500	13	1045	37107	1158	9	61	5	1745	41143	12.15
16501 से 20500	41	2349	37682	373	7	57	15	284	40808	12.52
20501 से 22500	147	3927	16007	7	1	6	4	10	20109	6.09
22501 से 26000	336	6267	8743	28	4	0	0	28	15406	4.57
26001 से 30000	684	3342	3305	0	16	0	0	9	7356	2.00
30000 से 33500	616	769	517	7	15	1	0	0	1925	0.60
33501 से 40000	624	389	347	0	0	0	0	0	1360	0.40
40001 से 46100	391	67	15	0	0	0	0	0	473	0.17
46101 से 47000	147	26	0	0	0	0	0	18	191	0.06
47001 से 47500	138	61	0	0	2	0	0	7	208	0.06
47501 से 54000	469	87	0	0	0	1	0	41	598	0.22
54001 से अधिक	727	476	6	0	0	0	0	0	1209	0.28
जोड़	4,342	18,977	1,77,979	53,091	636	50,274	699	22,372	3,28,370	100.00

प्राप्ति स्थान :- अर्थ तथा सांख्यिकीय विश्लेषण विभाग, हरियाणा।

विविध

31 मार्च, 2011 को हरियाणा सरकार के कर्मचारियों का कुल वेतन रेंज तथा पद अनुसार वितरण

संख्या 35.9

कुल वेतन रेंज (` में)	राजपत्रित		अराजपत्रित		तदर्थ	फुटकर राशि से वेतन प्राप्त	कार्य प्रभारित	संविदा आधार	कुल जोड़ (2 से 9)	कुल जोड़ पर प्रतिशतता
	वर्ग I	वर्ग II	वर्ग III	वर्ग IV						
1	2	3	4	5	6	7	8	9	10	11
6000 तक	—	2	34	121	104	48264	341	4138	53004	15.59
6001 से 10000	1	1	2695	9887	434	1387	259	5514	20178	7.36
10001 से 16000	4	109	36547	32892	32	542	65	10085	80276	26.62
16001 से 24000	143	1561	61056	9776	25	79	29	2353	75022	23.39
24001 से 30000	169	3230	47684	333	8	0	5	132	51561	14.79
30001 से 36000	369	4517	20984	42	6	1	0	74	25993	7.05
36001 से 44000	568	5994	6967	40	5	0	0	0	13574	3.05
44001 से 50000	656	2122	1716	0	21	0	0	7	4522	1.05
50001 से 58000	692	705	289	0	1	1	0	58	1746	0.45
58001 से 68000	356	136	1	0	0	0	0	0	493	0.17
68001 से 75000	301	73	1	0	0	0	0	0	375	0.18
75001 से 85000	425	176	0	0	0	0	0	5	606	0.22
85001 से 100000	462	344	4	0	0	0	0	6	816	0.06
100001 से अधिक	196	7	1	0	0	0	0	0	204	0.03
जोड़	4,342	18,977	1,77,979	53,091	636	50,274	699	22,372	3,28,370	100

प्राप्ति स्थान :- अर्थ तथा सांख्यिकीय विश्लेषण विभाग, हरियाणा।

विविध

31 मार्च, 2011 को हरियाणा सरकार के कर्मचारियों का जिला तथा श्रेणी अनुसार वितरण

संख्या 35.10

जिलों का नाम	राजपत्रित		अराजपत्रित		तदर्थ	फुटकर राशि से वेतन प्राप्त	कार्य प्रभारित	संविदा आधार	कुल जोड़ (2 से 9)	कुल जोड़ पर प्रतिशतता
	वर्ग I	वर्ग II	वर्ग III	वर्ग IV						
1	2	3	4	5	6	7	8	9	10	11
अम्बाला	177	965	10446	3111	9	1415	260	2240	18623	2.73
पंचकूला	124	744	4558	1516	27	1191	8	810	8978	5.67
यमुनानगर	133	537	5957	1727	0	2927	7	1546	12834	3.91
कुरुक्षेत्र	171	825	7559	1975	0	3058	4	797	14389	4.38
कैथल	193	643	6649	2274	1	2973	10	1453	14096	4.29
करनाल	250	1200	12410	3444	6	2404	80	1336	21130	6.43
पानीपत	121	552	5929	1714	1	2056	17	1381	11771	3.58
सोनीपत	161	1110	10502	3167	9	2968	32	751	18700	5.69
रोहतक	359	1394	9343	3633	11	1764	55	1109	17668	5.27
झज्जर	198	1136	7093	1853	1	1904	3	1259	13447	3.64
फरीदाबाद	172	614	7917	1732	6	2405	1	1021	13868	3.43
पलवल	44	379	3434	1374	4	2024	3	947	8209	7.41
गुड़गांव	269	1029	12112	2010	4	1573	148	619	17764	7.73
मेवात	39	162	3149	882	0	2094	3	1120	7449	5.38
रिवाड़ी	194	828	6601	1686	3	2414	0	440	12166	4.1
महेन्द्रगढ़	130	906	5862	2162	2	1888	0	606	11556	3.52
भिवानी	275	1511	12737	4977	5	4753	10	1105	25373	3.70
जीन्द	135	954	9432	2693	4	2750	5	1333	17306	5.41
हिसार	299	1510	14034	4416	9	3388	2	689	24347	4.22
फतेहाबाद	113	563	5830	1955	426	2125	21	929	11962	2.27
सिरसा	122	435	5976	2339	94	1933	7	368	11274	4.71
चण्डीगढ़ एवं हरियाणा से बाहर	763	980	10449	2451	14	267	23	513	15460	2.50
जोड़	4342	18977	177979	53091	636	50274	699	22372	328370	100.00

प्राप्ति स्थान :- अर्थ तथा सांख्यिकीय विश्लेषण विभाग, हरियाणा।

विविध

31 मार्च, 2011 को हरियाणा सरकार के कर्मचारियों का विभाग तथा जिला के अनुसार वितरण

संख्या 35.11 (जारी)

क्रम संख्या	विभाग	जिला						
		अम्बाला	पंचकूला	यमुनानगर	कुरुक्षेत्र	कैथल	करनाल	पानीपत
1	2	3	4	5	6	7	8	9
1.	महाधिवक्ता	—	—	—	—	—	—	—
2.	महाप्रशासक तथा सरकारी न्यायी एवं खजांची पुर्न- अक्षय निधि	—	—	—	—	—	—	—
3.	कृषि	169	33	113	167	106	327	101
4.	पशुपालन एवं डेयरी	301	103	176	253	257	410	225
5.	पुरातत्व	—	—	—	—	—	—	—
6.	वास्तुकला	—	—	—	—	—	—	—
7.	अभिलेखागार	5	—	—	—	—	—	—
8.	आयुष	94	70	83	190	101	142	85
9.	सिविल विमानन	—	—	—	—	—	—	—
10.	सिविल सचिवालय	—	—	—	—	—	—	—
11.	मुख्य बिजली निरीक्षक	—	—	—	—	—	—	—
12.	चकबन्दी	—	—	—	—	—	—	—
13.	सहकारिता	38	22	27	84	39	111	54
14.	अर्थ तथा सांख्यिकीय विश्लेषण	18	12	16	16	12	17	13
15.	शिक्षा	5972	3398	5269	5601	5288	5884	3741
16.	चुनाव	10	9	8	9	11	8	11
17.	रोजगार	22	14	7	17	14	16	20
18.	आबकारी एवं कराधान	152	106	113	86	81	116	121
19.	वित्तायुक्त	—	—	—	—	—	—	—
20.	मत्स्य-पालन	27	23	20	36	19	31	17
21.	खाद्य एवं आपूर्ति	134	36	56	103	110	114	65
22.	वन एवं वन्य प्राणी	193	238	192	167	87	73	62

विविध

31 मार्च, 2011 को हरियाणा सरकार के कर्मचारियों का विभाग तथा जिला के अनुसार वितरण

संख्या 35.11 (जारी)

क्रम संख्या	विभाग	जिला							
		पलवल	सोनीपत	रोहतक	झज्जर	फरीदाबाद	गुड़गांव	मेवात	रिवाड़ी
		10	11	12	13	14	15	16	17
1.	महाधिवक्ता	—	—	—	—	—	—	—	—
2.	महाप्रशासक तथा सरकारी न्यायी एवं खजांची पुर्न- अक्षय निधि	—	—	—	—	—	—	—	—
3.	कृषि	58	238	142	77	56	143	17	72
4.	पशुपालन एवं डेयरी	48	354	354	273	104	165	240	200
5.	पुरातत्व	—	—	—	—	—	—	—	—
6.	वास्तुकला	—	—	—	—	—	—	—	—
7.	अभिलेखागार	—	—	3	—	—	4	—	—
8.	आयुष	76	127	127	150	42	116	38	81
9.	सिविल विमानन	—	—	—	—	—	—	—	—
10.	सिविल सचिवालय	—	—	—	—	—	—	—	—
11.	मुख्य बिजली निरीक्षक	—	—	—	—	7	7	—	—
12.	चकबन्दी	—	—	121	—	—	—	—	—
13.	सहकारिता	17	83	65	41	19	75	31	31
14.	अर्थ तथा सांख्यिकीय विश्लेषण	5	12	19	12	12	10	4	12
15.	शिक्षा	3535	6,652	3861	5567	4120	5722	3416	4895
16.	चुनाव	5	13	10	5	11	10	8	9
17.	रोजगार	12	21	39	16	21	17	7	10
18.	आबकारी एवं कराधान	47	155	82	91	256	220	28	105
19.	वित्तायुक्त	—	—	—	—	—	—	—	—
20.	मत्स्य-पालन	8	34	27	20	27	30	32	23
21.	खाद्य एवं आपूर्ति	29	77	48	30	52	65	22	45
22.	वन एवं वन्य प्राणी	52	106	123	87	67	115	68	103

विविध

31 मार्च, 2011 को हरियाणा सरकार के कर्मचारियों का विभाग तथा जिला के अनुसार वितरण

संख्या 35.11 (जारी)

क्रम संख्या	विभाग	जिला							
		महेन्द्रगढ़	भिवानी	जीन्द	हिसार	फतेहाबाद	सिरसा	चण्डीगढ़ एवं हरियाणा से बाहर	जोड़
		18	19	20	21	22	23	24	25
1.	महाधिवक्ता	—	—	—	—	—	—	307	307
2.	महाप्रशासक तथा सरकारी न्यायी एवं खजांची पुर्न- अक्षय निधि	—	—	—	—	—	—	10	10
3.	कृषि	155	116	186	269	91	232	346	3214
4.	पशुपालन एवं डेयरी	266	583	497	1,124	305	442	147	6827
5.	पुरातत्व	—	—	—	3	—	—	48	51
6.	वास्तुकला	—	—	—	—	—	—	112	112
7.	अभिलेखागार	—	—	—	5	—	—	21	38
8.	आयुष	80	228	157	199	72	130	43	2431
9.	सिविल विमानन	—	—	—	—	—	—	48	48
10.	सिविल सचिवालय	—	—	—	—	—	—	1357	1357
11.	मुख्य बिजली निरीक्षक	—	—	—	9	—	—	23	46
12.	चकबन्दी	—	79	—	—	—	—	22	222
13.	सहकारिता	41	159	78	166	37	49	127	1394
14.	अर्थ तथा सांख्यिकीय विश्लेषण	13	18	17	23	11	11	181	464
15.	शिक्षा	4981	10968	7,365	8712	4734	2077	580	112338
16.	चुनाव	12	11	13	16	9	10	56	264
17.	रोजगार	14	33	17	27	9	18	83	454
18.	आबकारी एवं कराधान	85	82	102	173	55	101	187	2544
19.	वित्तायुक्त	—	—	—	—	—	—	579	579
20.	मत्स्य-पालन	13	26	26	23	12	21	42	537
21.	खाद्य एवं आपूर्ति	32	66	70	81	50	56	173	1514
22.	वन एवं वन्य प्राणी	146	258	76	235	84	113	221	2866

विविध

31 मार्च, 2010 को हरियाणा सरकार के कर्मचारियों का विभाग तथा जिला के अनुसार वितरण

संख्या 35.11 (जारी)

क्रम संख्या	विभाग	जिला							
		अम्बाला	पंचकूला	यमुनानगर	कुरुक्षेत्र	कैथल	करनाल	पानीपत	पलवल
1	2	3	4	5	6	7	8	9	10
23.	स्वास्थ्य एवं चिकित्सा	865	593	607	819	732	1020	1021	260
24.	गृह रक्षी	24	99	19	12	17	20	11	5
25.	सत्कारिता	—	—	—	—	—	—	—	—
26.	उद्योग एवं वाणिज्य	23	11	51	20	16	22	32	7
27.	औद्योगिक प्रशिक्षण एवं व्यावसायिक शिक्षा	217	84	123	93	144	203	88	90
28.	संस्थागत वित्त एवं साख नियन्त्रण	—	—	—	—	—	—	—	—
29.	सिंचाई	386	56	359	418	678	880	345	219
30.	श्रम	27	18	25	17	—	13	68	2
31.	भू-अभिलेख	—	—	—	—	—	—	—	—
32.	विधि एवं विधायी	—	—	—	—	12	—	—	—
33.	लाटरी	—	—	—	—	—	—	—	—
34.	शहरी स्थानीय निकाय	—	—	—	—	—	—	—	—
35.	स्थानीय निधि लेखा	—	—	—	8	—	—	—	—
36.	पंचायत	108	54	94	127	122	201	110	79
37.	पंचायती राज	55	26	36	34	39	92	24	0
38.	पुलिस	4148	1,185	1,158	1343	1256	5,244	1486	870
39.	जेल	205	—	—	78	48	317	22	25
40.	मुद्रण एवं लेखन सामग्री	7	230	4	4	5	55	5	4
41.	अभियोजन	46	21	34	27	22	48	35	0
42.	लोक निमार्ण विभाग (भवन एवं सड़के)	693	648	245	330	312	785	245	203

विविध

31 मार्च, 2011 को हरियाणा सरकार के कर्मचारियों का विभाग तथा जिला के अनुसार वितरण

संख्या 35.11 (जारी)

क्रम संख्या	विभाग	जिला						
		सोनीपत	रोहतक	झज्जर	फरीदाबाद	गुड़गांव	मेवात	रिवाड़ी
1	2	11	12	13	14	15	16	17
23.	स्वास्थ्य एवं चिकित्सा	1,287	3,684	713	690	627	152	604
24.	गृह रक्षी	19	—	16	15	20	9	11
25.	सहकारिता	—	—	—	—	—	—	—
26.	उद्योग एवं वाणिज्य	35	26	25	44	26	12	19
27.	औद्योगिक प्रशिक्षण एवं व्यावसायिक शिक्षा	310	268	140	107	135	61	74
28.	संस्थागत वित्त एवं साख नियन्त्रण	—	—	—	—	—	—	—
29.	सिंचाई	592	1267	313	442	129	212	535
30.	श्रम	20	32	11	69	167	2	10
31.	भू-अभिलेख	—	—	—	—	—	—	—
32.	विधि एवं विधायी	—	—	—	—	—	—	—
33.	लाटरी	—	—	—	—	—	—	—
34.	शहरी स्थानीय निकाय	—	—	—	—	—	—	—
35.	स्थानीय निधि लेखा	—	23	—	13	—	—	—
36.	पंचायत	174	110	124	56	96	78	118
37.	पंचायती राज	54	61	46	16	38	19	31
38.	पुलिस	1,953	2,183	1,456	3121	5,269	681	1182
39.	जेल	85	149	—	142	273	—	42
40.	मुद्रण एवं लेखन सामग्री	3	8	3	7	5	—	4
41.	अभियोजन	40	42	28	34	32	15	41
42.	लोक निमार्ण विभाग (भवन एवं सड़के)	388	825	284	291	256	144	175

विविध

31 मार्च, 2011 को हरियाणा सरकार के कर्मचारियों का विभाग तथा जिला के अनुसार वितरण

संख्या 35.11 (जारी)

क्रम संख्या	विभाग	जिला							जोड़
		महेन्द्रगढ़	भिवानी	जीन्द	हिसार	फतेहाबाद	सिरसा	चण्डीगढ़ एवं हरियाणा से बाहर	
1	2	18	19	20	21	22	23	24	25
23.	स्वास्थ्य एवं चिकित्सा	150	1,537	1191	1,323	583	464	466	19388
24.	गृह रक्षी	13	31	17	26	11	6	37	438
25.	सहकारिता	—	—	—	—	—	—	272	272
26.	उद्योग एवं वाणिज्य	17	31	31	27	18	-	143	636
27.	औद्योगिक प्रशिक्षण एवं व्यावसायिक शिक्षा	172	117	150	310	90	175	224	3375
28.	संस्थागत वित्त एवं साख नियन्त्रण	—	—	—	—	—	—	11	11
29.	सिंचाई	323	2036	641	1449	537	739	326	12882
30.	श्रम	—	8	—	32	—	11	106	638
31.	भू-अभिलेख	—	—	—	—	—	—	34	34
32.	विधि एवं विधायी	—	—	—	—	—	—	150	162
33.	लाटरी	—	—	—	—	—	—	27	27
34.	शहरी स्थानीय निकाय	—	—	—	—	—	—	102	102
35.	स्थानीय निधि लेखा	—	13	—	18	—	—	165	240
36.	पंचायत	145	253	204	58	140	119	85	2655
37.	पंचायती राज	31	66	43	185	34	41	35	1006
38.	पुलिस	803	1,338	1,144	2782	1,204	1,528	3,607	44941
39.	जेल	105	124	99	307	—	103	55	2,179
40.	मुद्रण एवं लेखन सामग्री	5	5	10	7	—	4	238	613
41.	अभियोजन	26	48	39	53	39	42	41	753
42.	लोक निमार्ण विभाग (भवन एवं सड़के)	225	352	296	357	163	200	274	7691

विविध

31 मार्च, 2011 को हरियाणा सरकार के कर्मचारियों का विभाग तथा जिला के अनुसार वितरण

संख्या 35.11 (जारी)

क्रम संख्या	विभाग	जिला						
		अम्बाला	पंचकूला	यमुनानगर	कुरुक्षेत्र	कैथल	करनाल	पानीपत
1	2	3	4	5	6	7	8	9
43.	लोक निर्माण विभाग (जन स्वास्थ्य)	1,215	404	534	597	568	456	529
44.	लोक सम्पर्क	46	22	30	41	38	44	35
45.	हरियाणा लोक सेवा आयोग	—	—	—	—	—	—	—
46.	पुर्नास्थापन	9	—	—	5	—	6	5
47.	हरियाणा राज भवन	—	—	—	—	—	—	—
48.	विज्ञान एवं प्रौद्योगिकी	—	—	—	—	—	—	—
49.	खेल एवं युवा कल्याण	28	38	19	27	14	26	26
50.	अल्प बचत	—	—	—	—	—	—	—
51.	सामाजिक न्याय एवं अधिकारिता	17	19	13	13	18	36	42
52.	राज सतर्कता ब्यूरो	—	—	—	—	—	—	—
53.	हरियाणा कर्मचारी चयन आयोग	—	—	—	—	—	—	—
54.	पूर्ति एवं निपटान	—	—	—	—	—	—	—
55.	विशेष जांच एजैन्सी	—	—	—	—	—	—	—
56.	तकनीकी शिक्षा	269	37	—	—	—	155	—
57.	पर्यटन	—	—	—	—	—	—	22
58.	नगर एवं ग्राम योजनाकार	19	58	11	23	11	15	33
59.	परिवहन	949	10	733	811	808	977	718
60.	खजाना एवं लेखा	33	27	36	36	37	55	37
61.	शहरी सम्पदा	152	15	—	—	—	—	—
62.	हरियाणा विधान सभा	—	—	—	—	—	—	—
63.	अनुसूचित जातियां एवं पिछड़े वर्ग कल्याण	21	19	18	27	14	29	15

विविध

31 मार्च, 2011 को हरियाणा सरकार के कर्मचारियों का विभाग तथा जिला के अनुसार वितरण

संख्या 35.11 (जारी)

क्रम संख्या	विभाग	जिला								
		पलवल	सोनीपत	रोहतक	झज्जर	फरीदाबाद	गुड़गांव	मेवात	रिवाड़ी	महेन्द्रगढ़
1	2	10	11	12	13	14	15	16	17	18
43.	लोक निर्माण विभाग (जन स्वास्थ्य)	830	1,182	472	974	206	833	437	558	889
44.	लोक सम्पर्क	28	54	60	33	26	27	28	34	35
45.	हरियाणा लोक सेवा आयोग	—	—	—	—	—	—	—	—	—
46.	पुर्नास्थापन	—	—	6	6	10	8	—	4	—
47.	हरियाणा राज भवन	—	—	—	—	—	—	—	—	—
48.	विज्ञान एवं प्रौद्योगिकी	—	—	—	—	—	—	—	—	—
49.	खेल एवं युवा कल्याण	5	265	51	17	27	38	—	16	11
50.	अल्प बचत	—	—	—	—	—	—	—	—	—
51.	सामाजिक न्याय एवं अधिकारिता	1	18	17	19	26	16	23	16	15
52.	राज सतर्कता ब्यूरो	—	—	63	—	—	80	—	—	—
53.	हरियाणा कर्मचारी चयन आयोग	—	—	—	—	—	—	—	—	—
54.	पूर्ति एवं निपटान	—	—	—	—	—	—	—	—	—
55.	विशेष जांच एजैन्सी	—	—	—	—	—	—	—	—	—
56.	तकनीकी शिक्षा	87	125	—	129	105	124	—	—	121
57.	पर्यटन	—	—	—	—	—	—	—	—	—
58.	नगर एवं ग्राम योजनाकार	7	31	24	16	28	70	8	19	8
59.	परिवहन	—	1,115	903	721	943	905	—	635	629
60.	खजाना एवं लेखा	7	30	37	24	35	52	21	18	28
61.	शहरी सम्पदा	—	—	—	—	25	—	—	—	—
62.	हरियाणा विधान सभा	—	—	—	—	—	—	—	—	—
63.	अनुसूचित जातियां एवं पिछड़े वर्ग कल्याण	14	43	57	27	17	18	20	40	33

विविध

31 मार्च, 2011 को हरियाणा सरकार के कर्मचारियों का विभाग तथा जिला के अनुसार वितरण

संख्या 35.11 (जारी)

क्रम संख्या	विभाग	जिला						
		भिवानी	जीन्द	हिसार	फतेहाबाद	सिरसा	चण्डीगढ़ एवं हरियाणा से बाहर	जोड़
		19	20	21	22	23	24	25
43.	लोक निर्माण विभाग (जन स्वास्थ्य)	1,446	812	1,387	493	928	160	15,910
44.	लोक सम्पर्क	62	55	55	38	40	402	1,233
45.	हरियाणा लोक सेवा आयोग	—	—	—	—	—	98	98
46.	पुर्नास्थापन	8	—	10	—	—	45	122
47.	हरियाणा राज भवन	—	—	—	—	—	94	94
48.	विज्ञान एवं प्रौद्योगिकी	—	—	—	—	—	14	14
49.	खेल एवं युवा कल्याण	53	28	31	12	24	66	822
50.	अल्प बचत	—	—	—	—	—	10	10
51.	सामाजिक न्याय एवं अधिकारिता	15	19	17	17	16	65	458
52.	राज सतर्कता ब्यूरो	—	—	49	—	—	157	349
53.	हरियाणा कर्मचारी चयन आयोग	—	—	—	—	—	73	73
54.	पूर्ति एवं निपटान	—	—	—	—	—	48	48
55.	विशेष जांच एजैन्सी	—	—	49	—	—	14	63
56.	तकनीकी शिक्षा	—	—	200	—	211	103	1,666
57.	पर्यटन	—	—	—	—	—	28	50
58.	नगर एवं ग्राम योजनाकार	21	24	44	11	16	51	548
59.	परिवहन	1,093	916	1,170	802	755	2,044	17,637
60.	खजाना एवं लेखा	13	33	16	30	35	101	741
61.	शहरी सम्पदा	—	—	23	—	—	19	234
62.	हरियाणा विधान सभा	—	—	—	—	—	264	264
63.	अनुसूचित जातियां एवं पिछड़े वर्ग कल्याण	48	49	34	23	27	82	675

विविध

31 मार्च, 2011 को हरियाणा सरकार के कर्मचारियों का विभाग तथा जिला के अनुसार वितरण

संख्या 35.11 (जारी)

क्रम संख्या	विभाग	जिला						
		अम्बाला	पंचकूला	यमुनानगर	कुरुक्षेत्र	कैथल	करनाल	पानीपत
1	2	3	4	5	6	7	8	9
64.	आयुक्त / उपायुक्त	319	39	237	272	273	321	222
65.	जिले एवं सैशन जज	349	198	219	240	227	399	177
66.	उद्यान	18	32	12	32	22	84	22
67.	खनन एवं भूविज्ञान	9	15	6	4	—	—	5
68.	इलैक्ट्रॉनिक्स	—	—	—	—	—	—	—
69.	ग्रामीण विकास	—	3	—	—	_	—	—
70.	पर्यावरण	—	—	—	18	—	—	—
71.	महिला एवं बाल विकास	1,213	936	2,114	2,165	2,524	2,358	1,858
72.	अक्षय ऊर्जा स्त्रोत	3	3	4	4	4	4	5
73.	अन्य	15	14	13	15	10	16	13
कुल जोड़		18623	8978	12834	14389	14096	21130	11771

विविध

31 मार्च, 2011 को हरियाणा सरकार के कर्मचारियों का विभाग तथा जिला के अनुसार वितरण

संख्या 35.11 (जारी)

क्रम संख्या	विभाग	जिला								
		पलवल	सोनीपत	रोहतक	झज्जर	फरीदाबाद	गुड़गांव	मेवात	रिवाड़ी	महेन्द्रगढ़
1	2	10	11	12	13	14	15	16	17	18
64.	आयुक्त / उपायुक्त	134	292	216	214	182	297	128	217	259
65.	जिले एवं सैशन जज	16	282	265	188	407	430	—	177	201
66.	उद्यान	11	31	21	14	10	20	18	10	14
67.	खनन एवं भूविज्ञान	—	6	5	—	26	32	—	3	8
68.	इलैक्ट्रॉनिक्स	—	—	—	—	—	—	—	—	—
69.	ग्रामीण विकास	—	—	—	6	—	2	—	—	—
70.	पर्यावरण	—	—	—	12	15	—	—	—	—
71.	महिला एवं बाल विकास	1,411	2369	1721	1,477	1923	1020	1,469	1956	1406
72.	अक्षय ऊर्जा स्त्रोत	2	4	6	—	3	3	1	2	4
73.	अन्य	—	21	45	42	13	17	—	29	42
	कुल जोड़	8209	18700	17668	13447	13868	17764	7449	12166	11556

विविध

31 मार्च, 2011 को हरियाणा सरकार के कर्मचारियों का विभाग तथा जिला के अनुसार वितरण

संख्या 35.11 (समाप्त)

क्रम संख्या	विभाग	जिला						
		भिवानी	जीन्द	हिसार	फतेहाबाद	सिरसा	चण्डीगढ़ एवं हरियाणा से बाहर	जोड़
		19	20	21	22	23	24	25
64.	आयुक्त / उपायुक्त	430	414	347	367	471	31	5682
65.	जिले एवं सैशन जज	282	210	317	203	151	—	4938
66.	उद्यान	24	32	42	23	29	61	582
67.	खनन एवं भूविज्ञान	13	4	7	—	3	82	228
68.	इलैक्ट्रॉनिक्स	—	—	—	—	—	9	9
69.	ग्रामीण विकास	—	—	—	—	—	47	58
70.	पर्यावरण	—	—	—	—	—	29	74
71.	महिला एवं बाल विकास	3242	2,200	2527	1,626	1,859	125	39499
72.	अक्षय ऊर्जा स्त्रोत	4	4	4	4	5	27	100
73.	अन्य	33	21	35	25	12	—	431
कुल जोड़		25373	17306	24347	11962	11274	15460	328370

प्राप्ति स्थान :- अर्थ तथा सांख्यिकीय विश्लेषण विभाग, हरियाणा।

विविध

31 मार्च, 2011 को हरियाणा सरकार के कर्मचारियों का श्रेणी तथा विभाग अनुसार वितरण

संख्या 35.12

क्रम संख्या	विभाग	वर्ग I	वर्ग II	वर्ग III	वर्ग IV
1	2	3	4	5	6
1.	महाधिवक्ता	158	9	90	33
2.	महाप्रशासक तथा सरकारी न्यायी एवं खजांची पुर्नअक्षय निधि	—	—	7	2
3.	कृषि	54	526	1668	897
4.	पशुपालन एवं डेयरी	698	100	2894	3088
5.	पुरातत्व	1	2	23	25
6.	वास्तुकला	16	8	64	24
7.	अभिलेखागार	1	5	12	18
8.	आयुष	11	490	799	106
9.	सिविल विमानन	6	2	19	16
10	सिविल सचिवालय	88	133	822	314
11	मुख्य बिजली निरीक्षक	5	4	22	13
12	चकबन्दी	—	5	168	45
13	सहकारिता	6	31	1084	198
14	अर्थ तथा सांख्यिकीय विश्लेषण	11	63	264	76
15	शिक्षा	505	12307	65865	8926
16	चुनाव	2	11	154	43
17	रोजगार	17	36	257	104
18	आबकारी एवं कराधान	65	271	1446	698
19	वित्तायुक्त	41	95	325	118
20	मत्स्य-पालन	5	30	235	240
21	खाद्य एवं आपूर्ति	21	73	940	419
22	वन एवं वन्य प्राणी	33	55	1868	777
23	स्वास्थ्य एवं चिकित्सा	1218	1200	10494	4262
24	गृह रक्षी	5	14	268	111
25	सत्कारिता	1	3	86	162

विविध

31 मार्च, 2011 को हरियाणा सरकार के कर्मचारियों का श्रेणी तथा विभाग अनुसार वितरण

संख्या 35.12 (जारी)

क्रम संख्या	विभाग	तदर्थ	फुटकर राशि से वेतन प्राप्त	कार्य प्रभारित	संविदा आधार	कुल जोड़	कुल जोड़ से प्रतिशतता
1	2	7	8	9	10	11	12
1.	महाधिवक्ता	—	16	—	1	307	0.09
2.	महाप्रशासक तथा सरकारी न्यायी एवं खजांची पुर्नअक्षय निधि	—	—	—	1	10	0.00
3.	कृषि	—	46	1	22	3214	0.98
4.	पशुपालन एवं डेयरी	—	47	—	—	6827	2.08
5.	पुरातत्व	—	—	—	—	51	0.02
6.	वास्तुकला	—	—	—	—	112	0.03
7.	अभिलेखागार	—	2	—	—	38	0.01
8.	आयुष	—	894	—	131	2,431	0.74
9.	सिविल विमानन	—	1	—	4	48	0.01
10	सिविल सचिवालय	—	—	—	—	1357	0.44
11	मुख्य बिजली निरीक्षक	—	—	—	2	46	0.01
12	चकबन्दी	—	3	—	1	222	0.07
13	सहकारिता	1	72	—	2	1,394	0.42
14	अर्थ तथा सांख्यिकीय विश्लेषण	—	29	—	21	464	0.14
15	शिक्षा	475	9392	535	14,333	112338	34.21
16	चुनाव	—	15	—	39	264	0.08
17	रोजगार	—	5	—	35	454	0.14
18	आबकारी एवं कराधान	1	33	—	30	2,544	0.77
19	वित्तायुक्त	—	—	—	—	579	0.18
20	मत्स्य-पालन	—	24	—	3	537	0.16
21	खाद्य एवं आपूर्ति	2	24	—	35	1514	0.46
22	वन एवं वन्य प्राणी	—	66	7	60	2,866	0.87
23	स्वास्थ्य एवं चिकित्सा	—	91	4	2119	19388	5.90
24	गृह रक्षी	—	39	—	1	438	0.13
25	सत्कारिता	—	3	6	11	272	0.08

विविध

31 मार्च, 2011 को हरियाणा सरकार के कर्मचारियों का श्रेणी तथा विभाग अनुसार वितरण

संख्या 35.12 (जारी)

क्रम संख्या	विभाग	वर्ग I	वर्ग II	वर्ग III	वर्ग IV
1	2	3	4	5	6
26.	उद्योग एवं वाणिज्य	35	21	375	161
27.	औद्योगिक प्रशिक्षण एवं व्यावसायिक शिक्षा	33	88	1659	634
28.	संस्थागत वित्त एवं साख नियन्त्रण	—	1	8	1
29.	सिंचाई	123	282	5164	7131
30.	श्रम	30	65	304	112
31.	भू-अभिलेख	—	4	25	5
32.	विधि एवं विधायी	12	16	49	25
33.	लाटरी	—	1	10	4
34.	शहरी विकास	6	8	65	23
35.	स्थानीय निधि लेखा	4	31	181	24
36.	पंचायत	9	137	2,037	410
37.	पंचायती राज	27	125	688	73
38.	पुलिस	96	248	41369	2252
39.	जेल	34	39	1889	217
40.	मुद्रण एवं लेखन सामग्री	1	3	333	272
41.	अभिश्योजन	22	251	333	102
42.	लोक निमार्ण विभाग (भवन एवं सड़के)	83	217	2761	4569
43.	लोक निर्माण विभाग (जन स्वास्थ्य)	80	180	5,436	9,376
44.	लोक सम्पर्क	6	72	457	410
45.	हरियाणा लोक सेवा आयोग	7	7	50	18
46.	पुर्नास्थापना	1	5	78	34
47.	हरियाणा राज भवन	4	5	35	42
48.	विज्ञान एवं प्रौद्योगिकी	1	3	6	4
49.	खेल एवं युवा कल्याण	7	296	274	207

विविध

31 मार्च, 2011 को हरियाणा सरकार के कर्मचारियों का श्रेणी तथा विभाग अनुसार वितरण

संख्या 35.12 (जारी)

क्रम संख्या	विभाग	तदर्थ	फुटकर राशि से वेतन प्राप्त	कार्य प्रभारित	संविदा आधार	कुल जोड़	कुल जोड़ से प्रतिशतता
		7	8	9	10	11	12
26.	उद्योग एवं वाणिज्य	—	37	1	6	636	0.19
27.	औद्योगिक प्रशिक्षण एवं व्यावसायिक शिक्षा	3	94	13	851	3375	1.03
28.	संस्थागत वित्त एवं साख नियन्त्रण	—	1	—	—	11	0.00
29.	सिंचाई	—	19	12	151	12882	3.92
30.	श्रम	—	17	—	110	638	0.19
31.	भू-अभिलेख	—	—	—	—	34	0.01
32.	विधि एवं विधायी	—	1	—	59	162	0.05
33.	लाटरी	—	12	—	—	27	0.01
34.	शहरी विकास	—	—	—	—	102	0.03
35.	स्थानीय निधि लेखा	—	—	—	—	240	0.07
36.	पंचायत	2	38	—	22	2,655	0.81
37.	पंचायती राज	—	25	—	68	1006	0.31
38.	पुलिस	—	792	26	158	44,941	13,69
39.	जेल	—	—	—	—	2,179	0.66
40.	मुद्रण एवं लेखन सामग्री	—	4	—	—	613	0.19
41.	अभिश्योजन	—	20	—	25	753	0.23
42.	लोक निमार्ण विभाग (भवन एवं सड़के)	—	6	5	50	7691	2.34
43.	लोक निर्माण विभाग (जन स्वास्थ्य)	11	22	11	794	15910	4.85
44.	लोक सम्पर्क	—	205	12	71	1233	0.38
45.	हरियाणा लोक सेवा आयोग	—	—	—	16	98	0.03
46.	पुर्नास्थापना	—	4	—	—	122	0.04
47.	हरियाणा राज भवन	—	6	—	2	94	0.03
48.	विज्ञान एवं प्रौद्योगिकी	—	—	—	—	14	0.00
49.	खेल एवं युवा कल्याण	2	1	—	35	822	0.25

विविध

31 मार्च, 2011 को हरियाणा सरकार के कर्मचारियों का श्रेणी तथा विभाग अनुसार वितरण

संख्या 35.12 (जारी)

क्रम संख्या	विभाग	वर्ग I	वर्ग II	वर्ग III	वर्ग IV
1	2	3	4	5	6
50.	अल्प बचत	1	—	6	3
51.	सामाजिक न्याय एवं अधिकारिता	3	24	319	86
52.	राज सतर्कता ब्यूरो	9	14	270	16
53.	हरियाणा कर्मचारी चयन आयोग	8	6	46	13
54.	पूर्ति एवं निपटान	4	—	36	4
55.	विशेष जांच एजैन्सी	3	5	45	2
56.	तकनीकी शिक्षा	147	594	455	296
57.	पर्यटन	1	2	30	13
58.	नगर एवं ग्राम योजनाकार	56	19	349	107
59.	परिवहन	41	110	13093	1623
60.	खजाना एवं लेखा	2	54	396	157
61.	शहरी सम्पदा	3	7	87	122
62.	हरियाणा विधान सभा	9	20	179	56
63.	अनुसूचित जातियां एवं पिछड़े वर्ग कल्याण	3	25	334	202
64.	आयुक्त / उपायुक्त	129	237	4162	1114
65.	जिला एवं सैशन जज	283	22	2949	1574
66.	उद्यान	5	54	188	315
67.	खनन एवं भू - विज्ञान	4	17	88	118
68.	इलैक्ट्रोनिक्स	—	1	5	3
69.	ग्रामीण विकाश	1	3	44	9
70.	पर्यावरण	7	4	33	21
71.	महिला एवं बाल विकास	7	161	1094	252
72.	अक्षय ऊर्जा स्त्रोत	2	14	56	28
73.	अन्य	25	6	255	136
	जोड़	4342	18977	177979	53091

विविध

31 मार्च, 2011 को हरियाणा सरकार के कर्मचारियों का श्रेणी तथा विभाग अनुसार वितरण

संख्या 35.12 (समाप्त)

क्रम संख्या	विभाग	तदर्थ	फुटकर राशि से वेतन प्राप्त	कार्य प्रभारित	संविदा आधार	कुल जोड़	कुल जोड़ से प्रतिशतता
		7	8	9	10	11	12
50.	अल्प बचत	—	—	—	—	10	0.00
51.	सामाजिक न्याय एवं अधिकारिता	—	6	—	20	458	0.14
52.	राज सतर्कता ब्यूरो	—	25	13	2	349	0.11
53.	हरियाणा कर्मचारी चयन आयोग	—	—	—	—	73	0.02
54.	पूर्ति एवं निपटान	—	2	—	2	48	0.01
55.	विशेष जांच एजैन्सी	—	3	1	4	63	0.02
56.	तकनीकी शिक्षा	23	84	—	67	1666	0.51
57.	पर्यटन	—	—	—	4	50	0.02
58.	नगर एवं ग्राम योजनाकार	—	1	—	16	548	0.17
59.	परिवहन	90	232	29	2419	17637	5.37
60.	खजाना एवं लेखा	14	98	—	20	741	0.23
61.	शहरी सम्पदा	—	—	—	15	234	0.07
62.	हरियाणा विधान सभा	—	—	—	—	264	0.08
63.	अनुसूचित जातियां एवं पिछड़े वर्ग कल्याण	—	90	10	11	675	0.21
64.	आयुक्त / उपायुक्त	—	14	—	26	5682	1.73
65.	जिला एवं सैशन जज	12	15	4	79	4938	1.50
66.	उद्यान	—	7	3	10	582	0.18
67.	खनन एवं भू - विज्ञान	—	—	—	1	228	0.07
68.	इलैक्ट्रोनिक्स	—	—	—	—	9	0.00
69.	ग्रामीण विकाश	—	1	—	—	58	0.02
70.	पर्यावरण	—	—	—	9	74	0.02
71.	महिला एवं बाल विकास	—	37587	6	392	39499	12.03
72.	अक्षय ऊर्जा स्त्रोत	—	—	—	—	100	0.03
73.	अन्य	—	3	—	6	431	0.013
	जोड़	636	50274	699	22372	328370	100.00

प्राप्ति स्थान :- अर्थ तथा सांख्यिकीय विश्लेषण विभाग, हरियाणा।

* इन आंकड़ों में आंगनवाडी वर्करज व हैल्पर्ज भी सम्मिलित हैं।

विविध

हरियाणा सरकार के लिंगवार अनुसूचित जातियों, पिछड़ी जातियों, भूतपूर्व सैनिक, तदर्थ तथा विकलांग कर्मचारियों की संख्या (31 मार्च, 2011 को)

संख्या 35.13

श्रेणी	अनुसूचित जाति			पिछड़े वर्ग		
	पुरुष	स्त्री	जोड़	पुरुष	स्त्री	जोड़
1	2	3	4	5	6	7
I	465	87	552	364	75	439
II	1771	728	2499	2222	663	2885
III	24611	4839	29450	28468	5526	33994
IV	15018	2876	17894	8398	1097	9495
तदर्थ	55	29	84	14	0	14
फुटकर राशि से वेतन प्राप्त कार्य प्रभारित एवं संविदा आधार	6383	12497	18880	3264	9145	12409
जोड़	**48303**	**21056**	**69359**	**42730**	**16506**	**59236**

विविध

हरियाणा सरकार के लिंगवार अनुसूचित जातियों, पिछड़ी जातियों, भूतपूर्व सैनिक, तदर्थ तथा विकलांग कर्मचारियों की संख्या (31 मार्च, 2011 को)

संख्या 35.13 (समाप्त)

श्रेणी	भूतपूर्व सैनिक			विकलांग		
	पुरुष	स्त्री	जोड़	पुरुष	स्त्री	जोड़
	8	9	10	11	12	13
I	45	12	57	39	9	48
II	156	17	173	225	92	317
III	2853	173	3026	1731	457	2188
IV	573	39	612	663	102	765
तदर्थ	—	—	—	2	5	7
फुटकर राशि से वेतन प्राप्त कार्य प्रभारित एवं संविदा आधार	188	44	232	110	292	402
जोड़	**3815**	**285**	**4100**	**2770**	**957**	**3727**

प्राप्ति स्थान :- अर्थ तथा सांख्यिकीय विश्लेषण विभाग, हरियाणा।

विविध

31 मार्च, 2011 को हरियाणा सरकार के कर्मचारियों का धर्मानुसार वितरण

संख्या 35.14

क्रम संख्या	धर्म	वर्ग I	वर्ग II	वर्ग III	वर्ग IV	तदर्थ	फुटकर राशि से वेतन प्राप्त कार्य प्रभारित एवं संविदा आधार	जोड़
	1	2	3	4	5	6	7	8
1.	हिन्दू	4,213	18,366	1,70,206	51,360	557	69,625	3,14,327
2.	मुस्लिम	23	94	2,080	935	1	1,233	4,366
3.	सिक्ख	102	501	5,560	754	78	2,383	9,378
4.	ईसाई	2	6	100	24	—	35	167
5.	अन्य	2	10	33	18	—	69	132
जोड़		4,342	18,977	1,77,979	53,091	636	73,345	3,28,370

प्राप्ति स्थान :- अर्थ तथा सांख्यिकीय विश्लेषण विभाग, हरियाणा।

विभाग तथा लिंग अनुसार हरियाणा सरकार के कर्मचारियों की संख्या

विविध

31 मार्च, 2011 को हरियाणा सरकार के अधीन विभाग तथा लिंग के अनुसार कर्मचारियों का वितरण

संख्या 35.15

क्रम संख्या	विभाग	वर्ग I			वर्ग II			वर्ग III		
		पुरुष	स्त्री	जोड़	पुरुष	स्त्री	जोड़	पुरुष	स्त्री	जोड़
1	2	3	4	5	6	7	8	9	10	11
1.	महाधिवक्ता	139	19	158	7	2	9	73	17	90
2.	महाप्रशासक तथा सरकारी न्यायी एवं खजांची पुर्नअक्षय निधि	—	—	—	—	—	—	6	1	7
3.	कृषि	53	1	54	512	14	526	1544	124	1668
4.	पशुपालन एवं डेयरी	671	27	698	89	11	100	2773	121	2894
5.	पुरातत्व	1	—	1	2	—	2	20	3	23
6.	वास्तुकला	12	4	16	5	3	8	49	15	64
7.	अभिलेखागार	—	1	1	4	1	5	10	2	12
8.	आयुष	9	2	11	369	121	490	403	396	799
9.	सिविल विमानन	6	—	6	2	—	2	16	3	19
10.	सिविल सचिवालय	77	11	88	100	33	133	653	169	822
11.	मुख्य बिजली निरीक्षक	5	—	5	4	—	4	20	2	22
12.	चकबन्दी	—	—	—	4	1	5	168	—	168
13.	सहकारिता	5	1	6	27	4	31	989	95	1084
14.	अर्थ तथा सांख्यिकीय विश्लेषण	11	—	11	53	10	63	206	58	264
15.	शिक्षा	330	175	505	8194	4113	12307	40975	24890	65865
16.	चुनाव	1	1	2	11	—	11	135	19	154
17.	रोजगार	15	2	17	21	15	36	216	41	257
18.	आबकारी एवं कराधान	54	11	65	239	32	271	1295	151	1446
19.	वित्तायुक्त	32	9	41	70	25	95	276	49	325
20.	मतस्य-पालन	5	—	5	29	1	30	199	36	235
21.	खाद्य एवं आपूर्ति	17	4	21	64	9	73	847	93	940
22.	वन एवं वन्य प्राणी	31	2	33	52	3	55	1782	86	1868
23.	स्वास्थ्य एवं चिकित्सा	908	310	1218	808	392	1200	5538	4956	10494
24.	गृह रक्षी	5	—	5	13	1	14	251	17	268
25.	सत्कारिता	1	—	1	3	—	3	85	1	86

विविध

31 मार्च, 2011 को हरियाणा सरकार के अधीन विभाग तथा लिंग के अनुसार कर्मचारियों का वितरण

संख्या 35.15 (जारी)

क्रम संख्या	विभाग	वर्ग IV			तदर्थ			फुटकर राशि से वेतन प्राप्त कार्य प्रभारित संविदा आधार			कुल जोड़		
		पुरुष	स्त्री	जोड़	पुरुष	स्त्री	जोड़	पुरुष	स्त्री	जोड़	पुरुष	स्त्री	जोड़
		12	13	14	15	16	17	18	19	20	21	22	23
1.	महाधिवक्ता	32	1	33	—	—	—	11	6	17	262	45	307
2.	महाप्रशासक तथा सरकारी न्यायी एवं खजांची पुर्नअक्षय निधि	2	—	2	—	—	—	1	—	1	9	1	10
3.	कृषि	817	80	897	—	—	—	56	13	69	2982	232	3214
4.	पशुपालन एवं डेयरी	2716	372	3088	—	—	—	44	3	47	6293	534	6827
5.	पुरातत्व	24	1	25	—	—	—	—	—	—	47	4	51
6.	वास्तुकला	19	5	24	—	—	—	—	—	—	85	27	112
7.	अभिलेखागार	18	_	18	—	—	—	—	—	—	32	6	38
8.	आयुष	88	18	106	—	—	—	663	362	1025	1532	899	2431
9.	सिविल विमानन	16	_	16	—	—	—	4	1	5	44	4	48
10.	सिविल सचिवालय	278	36	314	—	—	—	—	—	—	1108	249	1357
11.	मुख्य बिजली निरीक्षक	12	1	13	—	—	—	—	2	2	41	5	46
12.	चकबन्दी	37	8	45	—	—	—	4	—	4	213	9	222
13.	सहकारिता	154	44	198	1	—	1	36	38	74	1212	182	1394
14.	अर्थ तथा सांख्यिकीय विश्लेषण	64	12	76	—	—	—	33	17	50	367	97	464
15.	शिक्षा	6515	2411	8926	229	246	475	14332	9928	24260	70575	41763	112338
16.	चुनाव	37	6	43	—	—	—	48	6	54	232	32	264
17.	रोजगार	90	14	104	—	—	—	37	3	40	379	75	454
18.	आबकारी एवं कराधान	614	84	698	1	—	1	51	12	63	2254	290	2544
19.	वित्तायुक्त	111	7	118	—	—	—	—	—	—	498	90	579
20.	मतस्य-पालन	225	15	240	—	—	—	14	13	27	472	65	537
21.	खाद्य एवं आपूर्ति	381	38	419	1	1	2	37	22	59	1347	167	1514
22.	वन एवं वन्य प्राणी	700	77	777	—	—	—	72	61	133	2637	229	2866
23.	स्वास्थ्य एवं चिकित्सा	3157	1105	4262	—	—	—	935	1279	2214	11346	8042	19388
24.	गृह रक्षी	101	10	111	—	—	—	34	6	40	404	34	438
25.	सत्कारिता	155	7	162	—	—	—	20	—	20	264	8	272

विविध

31 मार्च, 2011 को हरियाणा सरकार के अधीन विभाग तथा लिंग के अनुसार कर्मचारियों का वितरण

संख्या 35.15 (जारी)

क्रम संख्या	विभाग	राजपत्रित						अराजपत्रित		
		वर्ग I			वर्ग II			वर्ग III		
		पुरुष	स्त्री	जोड़	पुरुष	स्त्री	जोड़	पुरुष	स्त्री	जोड़
1	2	3	4	5	6	7	8	9	10	11
26.	उद्योग एवं वाणिज्य	35	—	35	14	7	21	311	64	375
27.	औद्योगिक प्रशिक्षण एवं व्यावसायिक शिक्षा	32	1	33	71	17	88	1444	215	1659
28.	संस्थागत वित्त एवं साख नियन्त्रण	—	—	—	1	—	1	7	1	8
29.	सिंचाई	123	—	123	279	3	282	4888	276	5164
30.	श्रम	23	7	30	56	9	65	243	61	304
31.	भू-अभिलेख	—	—	—	3	1	4	21	4	25
32.	विधि एवं विधायी	8	4	12	10	6	16	41	8	49
33.	लाटरी	—	—	—	1	—	1	9	1	10
34.	शहरी स्थानीय निकाय	5	1	6	7	1	8	54	11	65
35.	स्थानीय निधि लेखा	4	—	4	31	—	31	138	43	181
36.	पंचायत	8	1	9	123	14	137	1908	129	2037
37.	पंचायती राज	27	—	27	125	—	125	666	22	688
38.	पुलिस	93	3	96	230	18	248	39030	2339	41369
39.	जेल	30	4	34	38	1	39	1783	106	1889
40.	मुद्रण एवं लेखन सामग्री	1	—	1	2	1	3	313	20	333
41.	अभियोजना	21	1	22	242	9	251	314	19	333
42.	लोक निमार्ण विभाग (भवन एवं सड़के)	83	—	83	213	4	217	2583	178	2761
43.	लोक निर्माण विभाग (जन स्वास्थ्य)	80	—	80	173	7	180	5300	136	5436
44.	लोक सम्पर्क	6	—	6	46	26	72	378	79	457
45.	हरियाणा लोक सेवा आयोग	7	—	7	4	3	7	44	6	50
46.	पुनर्स्थापन	1	—	1	4	1	5	67	11	78
47.	हरियाणा राज भवन	3	1	4	5	—	5	30	5	35
48.	विज्ञान एवं प्रौद्योगिकी	1	—	1	3	—	3	5	1	6
49.	खेल एवं युवा कल्याण	5	2	7	246	50	296	200	74	274

विविध

31 मार्च, 2010 को हरियाणा सरकार के अधीन विभाग तथा लिंग के अनुसार कर्मचारियों का वितरण

संख्या 35.15 (जारी)

क्रम संख्या	विभाग	राजपत्रित वर्ग IV			तदर्थ			फुटकर राशि से वेतन प्राप्त, कार्य प्रभारित संविदा आधार			कुल जोड़		
		पुरुष	स्त्री	जोड़	पुरुष	स्त्री	जोड़	पुरुष	स्त्री	जोड़	पुरुष	स्त्री	जोड़
		12	13	14	15	16	17	18	19	20	21	22	23
26.	उद्योग एवं वाणिज्य	136	25	161	—	—	—	34	10	44	530	106	636
27.	औद्योगिक प्रशिक्षण एवं व्यावसायिक शिक्षा	554	80	634	2	1	3	728	235	963	2831	544	3375
28.	संस्थागत वित्त एवं साख नियन्त्रण	1	—	1	—	—	—	—	—	—	9	2	11
29.	सिंचाई	6646	485	7131	—	—	—	173	21	194	12109	773	12882
30.	श्रम	82	30	112	—	—	—	100	27	127	504	134	638
31.	भू-अभिलेख	4	1	5	—	—	—	—	—	—	28	6	34
32.	विधि एवं विधायी	24	1	25	—	—	—	39	21	60	122	40	162
33.	लाटरी	4	—	4	—	—	—	11	1	12	25	2	27
34.	शहरी स्थानीय निकाय	22	1	23	—	—	—	—	—	—	88	14	102
35.	स्थानीय निधि लेखा	23	1	24	—	—	—	—	—	—	196	44	240
36.	पंचायत	331	79	410	2	—	2	38	22	60	2410	245	2655
37.	पंचायती राज	63	10	73	—	—	—	67	26	93	948	58	1006
38.	पुलिस	2055	197	2252	—	—	—	892	84	976	42300	2641	44941
39.	जेल	190	27	217	—	—	—	—	—	—	2041	138	2179
40.	मुद्रण एवं लेखन सामग्री	252	20	272	—	—	—	2	2	4	570	43	613
41.	अभियोजना	93	9	102	—	—	—	27	18	45	697	56	753
42.	लोक निमार्ण विभाग (भवन एवं सड़के)	4220	349	4569	—	—	—	55	6	61	7154	537	7691
43.	लोक निर्माण विभाग (जन स्वास्थ्य)	8966	410	9376	11	—	11	817	10	827	15347	563	15910
44.	लोक सम्पर्क	373	37	410	—	—	—	243	45	288	1046	187	1233
45.	हरियाणा लोक सेवा आयोग	16	2	18	—	—	—	12	4	16	83	15	90
46.	पुनर्स्थापन	30	4	34	—	—	—	2	2	4	104	18	122
47.	हरियाणा राज भवन	38	4	42	—	—	—	7	1	8	83	11	94
48.	विज्ञान एवं प्रौद्योगिकी	4	—	4	—	—	—	—	—	—	13	1	14
49.	खेल एवं युवा कल्याण	174	33	207	2	—	2	31	5	36	658	164	822

विविध

31 मार्च, 2011 को हरियाणा सरकार के अधीन विभाग तथा लिंग के अनुसार कर्मचारियों का वितरण

संख्या 35.15 (समाप्त)

क्रम सं0	विभाग	राजपत्रित						अराजपत्रित		
		वर्ग I			वर्ग II			वर्ग III		
		पुरुष	स्त्री	जोड़	पुरुष	स्त्री	जोड़	पुरुष	स्त्री	जोड़
1	2	3	4	5	6	7	8	9	10	11
50.	अल्प बचत	1	—	1	—	—	—	6	—	6
51.	सामाजिक न्याय एवं अधिकारिता	3	—	3	17	7	24	267	52	319
52.	राज सतर्कता ब्यूरो	9	—	9	14	—	14	258	12	270
53.	हरियाणा कर्मचारी चयन आयोग	7	1	8	6	—	6	46	—	46
54.	पूर्ति एवं निपटान	4	—	4	—	—	—	30	6	36
55.	विशेष जांच समिति	3	—	3	5	—	5	42	3	45
56.	तकनीकी शिक्षा	126	21	147	451	143	594	374	81	455
57.	पर्यटन	1	—	1	2	—	2	24	6	30
58.	नगर एवं ग्राम योजनाकार	46	10	56	16	3	19	303	46	349
59.	परिवहन	40	1	41	106	4	110	12930	163	13093
60.	खजाना एवं लेखा	2	—	2	45	9	54	338	58	396
61.	शहरी सम्पदा	3	—	3	7	0	7	76	11	87
62.	हरियाणा विधान सभा	8	1	9	19	1	20	159	20	179
63.	अनुसूचित जातियां एवं पिछड़े वर्ग कल्याण	3	—	3	22	3	25	202	132	334
64.	आयुक्त / उपायुक्त	118	11	129	223	14	237	3870	292	4162
65.	जिला एवं सैशन जज	212	71	283	22	—	22	2352	597	2949
66.	उद्यान	5	—	5	54	—	54	172	16	188
67.	खनन एवं भू - विज्ञान	4	—	4	16	1	17	79	9	88
68.	इलैक्ट्रॉनिक्स	—	—	—	1	—	1	4	1	5
69.	ग्रामीण विकास	1	—	1	2	1	3	31	13	44
70.	पर्यावरण	4	3	7	3	1	4	30	3	33
71.	महिला एवं बाल विकास	2	5	7	17	144	162	396	698	1094
72.	अक्षय ऊर्जा स्त्रोत	2	—	2	14	—	14	51	5	56
73.	अन्य	22	3	25	6	—	6	249	6	255
	जोड़	3610	732	4342	13677	5300	18977	140595	37384	177979

विविध

31 मार्च, 2011 को हरियाणा सरकार के अधीन विभाग तथा लिंग के अनुसार कर्मचारियों का वितरण

संख्या 35.15 (समाप्त)

क्रम सं0	विभाग	अराजपत्रित वर्ग IV			तदर्थ			फुटकर राशि से वेतन प्राप्त, कार्य प्रभारित संविदा आधार			कुल जोड़		
		पुरुष	स्त्री	जोड़	पुरुष	स्त्री	जोड़	पुरुष	स्त्री	जोड़	पुरुष	स्त्री	जोड़
		12	13	14	15	16	17	18	19	20	21	22	23
50.	अल्प बचत	3	—	3	—	—	—	—	—	—	10	—	10
51.	सामाजिक न्याय एवं अधिकारिता	71	15	86	—	—	—	20	6	26	378	80	458
52.	राज सतर्कता ब्यूरो	16	—	16	—	—	—	36	4	40	333	16	349
53.	हरियाणा कर्मचारी चयन आयोग	12	1	13	—	—	—	—	—	—	71	2	73
54.	पूर्ति एवं निपटान	4	—	4	—	—	—	4	—	4	42	6	48
55.	विशेष जांच समिति	2	—	2	—	—	—	6	2	8	58	5	63
56.	तकनीकी शिक्षा	247	49	296	15	8	23	138	13	151	1351	315	1666
57.	पर्यटन	11	2	13	—	—	—	4	—	4	42	8	50
58.	नगर एवं ग्राम योजनाकार	93	14	107	—	—	—	14	3	17	472	76	548
59.	परिवहन	1426	197	1623	90	0	90	2674	6	2680	17266	371	17637
60.	खजाना एवं लेखा	142	15	157	14	0	14	83	35	118	624	117	741
61.	शहरी सम्पदा	95	27	122	—	—	—	15	—	15	196	38	234
62.	हरियाणा विधान सभा	52	4	56	—	—	—	—	—	—	238	26	264
63.	अनुसूचित जातियां एवं पिछड़े वर्ग कल्याण	110	92	202	—	—	—	59	52	111	396	279	675
64.	आयुक्त / उपायुक्त	950	164	1114	—	—	—	33	7	40	5194	279	675
65.	जिला एवं सैशन जज	1516	58	1574	12	—	12	85	13	98	4199	739	4938
66.	उद्यान	302	13	315	—	—	—	16	4	20	549	33	582
67.	खनन एवं भू - विज्ञान	117	1	118	—	—	—	1	—	1	217	11	228
68.	इलैक्ट्रॉनिक्स	3	—	3	—	—	—	—	—	—	8	1	9
69.	ग्रामीण विकास	7	2	9	—	—	—	1	—	1	42	16	58
70.	पर्यावरण	20	1	21	—	—	—	9	—	9	66	8	74
71.	महिला एवं बाल विकास	223	29	252	—	—	—	34	37951	37985	672	38827	39499
72.	अक्षय ऊर्जा स्त्रोत	27	1	28	—	—	—	—	—	—	94	6	100
73.	अन्य	133	3	136	—	—	—	7	2	9	417	14	431
Total		46246	6845	53091	380	256	636	22949	50396	67900	227457	100913	328370

प्राप्ति स्थान :- अर्थ तथा सांख्यिकीय विश्लेषण विभाग, हरियाणा।

विविध

31 मार्च, 2011 को हरियाणा सरकार के अधीन जिला तथा लिंग के अनुसार वितरण

संख्या 35.16

क्रम संख्या	जिला	राजपत्रित					
		वर्ग I			वर्ग II		
		पुरुष	स्त्री	जोड़	पुरुष	स्त्री	जोड़
1	2	3	4	5	6	7	8
1.	अम्बाला	139	38	177	639	326	965
2.	पंचकूला	86	38	124	344	400	744
3.	यमुनानगर	105	28	133	391	146	537
4.	कुरुक्षेत्र	132	39	171	614	211	825
5.	कैथल	77	16	93	493	150	643
6.	करनाल	205	45	250	824	376	1200
7.	पानीपत	88	33	121	377	175	552
8.	सोनीपत	134	27	161	755	355	1110
9.	रोहतक	302	57	359	902	492	1394
10.	झज्जर	176	22	198	860	276	1136
11.	फरीदाबाद	135	37	172	377	237	614
12	पलवल	43	1	44	302	77	379
13.	गुड़गांव	188	81	269	616	413	1029
14.	मेवात	36	3	39	142	20	162
15.	रिवाड़ी	160	34	194	694	134	828
16.	महेन्द्रगढ़+	112	18	130	781	125	906
17.	भिवानी	237	38	275	1152	359	1511
18.	जीन्द	121	14	135	726	228	954
19.	हिसार	234	65	299	1127	383	1510
20.	फतेहाबाद	104	9	113	430	133	563
21.	सिरसा	114	8	122	347	88	435
22.	चण्डीगढ़ तथा हरियाणा से बाहर	682	81	763	784	196	980
	जोड़	3,610	732	4,342	13,677	5,300	18,977

विविध

31 मार्च, 2011 को हरियाणा सरकार के अधीन विभाग तथा लिंग के अनुसार वितरण

संख्या 35.16

क्रम संख्या	जिला	अराजपत्रित						तदर्थ		
		वर्ग III			वर्ग IV					
		पुरुष	स्त्री	जोड़	पुरुष	स्त्री	जोड़	पुरुष	स्त्री	जोड़
		9	10	11	12	13	14	15	16	17
1.	अम्बाला	8080	2366	10446	2731	380	3111	6	3	9
2.	पंचकूला	3,093	1465	4558	1372	144	1516	7	20	27
3.	यमुनानगर	4,629	1328	5957	1574	153	1727	—	—	—
4.	कुरुक्षेत्र	5,605	1954	7559	1772	203	1975	—	—	—
5.	कैथल	5460	1189	6649	2015	259	2274	—	1	1
6.	करनाल	9,712	2698	12410	3065	379	3444	2	4	6
7.	पानीपत	4,692	1237	5929	1520	194	1714	1	—	1
8.	सोनीपत	7,531	2971	10502	2732	435	3167	9	—	9
9.	रोहतक	7,146	2197	9343	2741	892	3633	10	1	11
10.	झज्जर	5,533	1560	7093	1571	282	1853	1	—	1
11.	फरीदाबाद	6,303	1614	7917	1534	198	1732	—	6	6
12	पलवल	2,898	536	3434	1284	90	1374	2	2	4
13.	गुड़गांव	9,489	2623	12112	1784	226	2010	4	—	4
14.	मेवात	2,872	277	3149	842	40	882	—	—	—
15.	रिवाड़ी	5,235	1366	6601	1509	177	1686	3	—	3
16.	महेन्द्रगढ़+	5,257	605	5862	1968	194	2162	2	—	2
17.	भिवानी	9,887	2850	12737	4267	710	4977	4	1	5
18.	जीन्द	7,331	2101	9,432	2279	414	2693	4	—	4
19.	हिसार	10,911	3123	14034	3635	781	4416	6	3	9
20.	फतेहाबाद	4,623	1207	5830	1705	250	1955	211	215	426
21.	सिरसा	5128	848	5976	2131	208	2339	94	—	94
22.	चण्डीगढ़ तथा हरियाणा से बाहर	9,180	1269	10449	2215	236	2451	14	—	14
	जोड़	1,40,595	37,384	1,77,979	46,246	6,845	53,091	380	256	636

विविध

31 मार्च, 2011 को हरियाणा सरकार के अधीन विभाग तथा लिंग के अनुसार वितरण

संख्या 35.16 (जारी)

क्रम संख्या 1	जिला	अराजपत्रित		
		फुटकर राशि से वेतन प्राप्त		
		पुरुष	स्त्री	जोड़
		18	19	20
1.	अम्बाला	207	1208	1415
2.	पंचकूला	224	967	1191
3.	यमुनानगर	545	2382	2927
4.	कुरुक्षेत्र	702	2356	3058
5.	कैथल	367	2606	2973
6.	करनाल	112	2292	2404
7.	पानीपत	169	1887	2056
8.	सोनीपत	347	2621	2968
9.	रोहतक	83	1681	1764
10.	झज्जर	540	1364	1904
11.	फरीदाबाद	193	2212	2405
12	पलवल	229	1795	2024
13.	गुड़गांव	476	1097	1573
14.	मेवात	519	1575	2094
15.	रिवाड़ी	314	2100	2414
16.	महेन्द्रगढ़+	403	1485	1888
17.	भिवानी	1,1142	3611	4753
18.	जीन्द	440	2310	2750
19.	हिसार	583	2805	3388
20.	फतेहाबाद	425	1700	2125
21.	सिरसा	110	1823	1933
22.	चण्डीगढ़ तथा हरियाणा से बाहर	225	42	267
जोड़		8,355	41,919	50,274

विविध

31 मार्च, 2011 को हरियाणा सरकार के अधीन जिला तथा लिंग के अनुसार वितरण

संख्या 35.16 (समाप्त)

क्रम संख्या 1	जिला	अराजपत्रित						कुल जोड़		
		कार्य प्रभारित			संविधा आधार					
		पुरुष	स्त्री	जोड़	पुरुष	स्त्री	जोड़	पुरुष	स्त्री	जोड़
		21	22	23	24	25	26	27	28	29
1.	अम्बाला	145	115	260	1293	947	2240	13240	5383	18623
2.	पंचकूला	5	3	8	394	416	810	5525	3453	8978
3.	यमुनानगर	6	1	7	895	651	1546	8145	4689	12834
4.	कुरुक्षेत्र	3	1	4	416	381	797	9244	5145	14389
5.	कैथल	7	3	10	987	466	1453	9406	4690	14096
6.	करनाल	50	30	80	729	607	1336	14699	6431	21130
7.	पानीपत	15	2	17	708	673	1381	7570	4201	11771
8.	सोनीपत	18	14	32	470	281	751	11996	6704	18700
9.	रोहतक	41	14	55	714	395	1109	11939	5729	17668
10.	झज्जर	2	1	3	682	577	1259	9365	4082	13447
11.	फरीदाबाद	1	0	1	547	474	1021	9090	4778	13868
12	पलवल	3	0	3	603	344	947	5364	2845	8209
13.	गुड़गांव	84	64	148	477	142	619	13118	4646	17764
14.	मेवात	3	—	3	963	157	1120	5377	2072	7449
15.	रिवाड़ी	—	—	—	392	48	440	8307	3859	12166
16.	महेन्द्रगढ़+	—	—	—	489	117	606	9012	2544	11556
17.	भिवानी	10	—	10	768	337	1105	17467	7906	25373
18.	जीन्द	5	—	5	885	448	1333	11791	5515	17306
19.	हिसार	2	—	2	486	203	689	16984	7363	24347
20.	फतेहाबाद	19	2	21	589	340	929	8106	3856	11962
21.	सिरसा	4	3	7	229	139	368	8157	3117	11274
22.	चण्डीगढ़ तथा हरियाणा से बाहर	23	—	23	432	81	513	13555	1905	15460
	जोड़	446	253	699	14,148	8,224	22,372	2,27,457	1,00,913	3,28,370

प्राप्ति स्थान :- अर्थ तथा सांख्यिकीय विश्लेषण विभाग, हरियाणा।

विविध

हरियाणा सरकार के कर्मचारियों ** का वेतन बिल तथा बिल प्रति कर्मचारी मासिक वेतन

संख्या 35.17

वर्ष	अनुमानित वार्षिक खर्च (करोड़ ` में)				प्रति कर्मचारी मासिक वेतन (` में)	
	मूल वेतन	मंहगाई भत्ता	अन्तरिम सहायता	कुल वेतन बिल (2+3+4)	राजपत्रित अधिकारियों के लिये	अराजपत्रित कर्मचारियों के लिये
1	2	3	4	5	6	7
1967-68	17.50	9.19	—	26.69	742	220
1970-71	22.40	13.31	—	35.71	754	246
1975-76	33.97	43.22*	—	77.19	1,062	387
1980-81	130.85	23.06	—	153.91	1,441	622
1985-86	171.71	145.96	—	317.67	2,262	1,055
1987-88	392.71	51.00	—	443.71	3,146	1,379
1988-89	395.35	91.68	—	487.03	3,557	1,583
1989-90	413.73	139.05	—	552.78	3,978	1,744
1990-91	426.92	185.96	—	612.88	4,321	1,910
1991-92	439.37	264.45	—	703.82	4,890	2,184
1992-93	457.32	374.09	—	831.41	5,575	2,499
1993-94	466.40	451.56	17.34	935.30	6,133	2,757
1994-95	477.68	542.05	32.05	1,051.78	6,691	3,110
1995-96	496.03	668.69	122.03	1,286.75	7,801	3,711
1996-97	509.38	800.16	135.53	1,445.07	8,571	4,050
1997-98	1,662.53	207.85	—	1,870.38	11,323	5,303
1998-99	1,683.26	387.15	—	2,070.41	12,636	5,804
1999-00	1,713.88	617.04	—	2,330.92	14,216	6,506
2000-01	1,731.30	705.56	—	2,436.86	15,027	6,853
2001-02	1,739.64	791.61	—	2,531.25	15,752	7,204
2002-03	1,728.22	898.71	—	2,626.93	16,535	7,586
2003-04	2606.94@	364.97	—	2,971.91	18,934	8,562
2004-05	2676.50@	555.38	—	3,231.88	19,058	9,146
2005-06	2666.58@	553.32	—	3,219.90	19,225	9,207
2006-07	2688.47@	786.37	—	3,474.84	20,839	9,981
2007-08	2858.00@	1,171.86	—	4,030.07	22,970	11,542
2008-09	4,454.61	735.01	—	5,189.62	30,053	15,358
2009-10	4,648.34	1,289.91	—	5,938.25	31,435	15,829
2010-11	4,663.48	2,051.93	—	6,715.41	39,598	20,168

प्राप्ति स्थान :- अर्थ तथा सांख्यिकीय विश्लेषण विभाग, हरियाणा।

* इस में तदर्थ सहायता तथा अतिरिक्त महंगाई भत्ता भी सम्मिलित है।

** फुटकर राशि से वेतन प्राप्त एवं संविधा आधार कर्मचारियों को छोड़कर।

नोट :- वेतन बिल में मकान किराया भत्ता तथा चिकित्सा भत्ता शामिल नहीं है।

विविध

वर्ष 2010-11 के दौरान हरियाणा सरकार के कर्मचारियों के मूल वेतन पर अनुमानित व्यय

संख्या 35.18

मूल वेतन रेंज (`)	कुल कर्मचारी (फुटकर राशि से वेतन प्राप्त संविदा आधार कर्मचारियों के अतिरिक्त)	मूल वेतन का माध्यम	मासिक मूल वेतन (`)	वार्षिक मूल वेतन पर व्यय (`)	कुल व्यय का प्रतिशत
1	2	3	4	5	6
6050 तक	1138	5,275	6002950	72035400	0.15
6051 से 6600	2497	6,326	15796022	189552264	0.41
6601 से 7700	10922	7,151	78103222	937238664	2.01
7701 से 8000	10121	7,851	79459971	953519652	2.04
8001 से 11500	66613	9,751	649543363	7794520356	16.71
11501 से 14000	35240	12,751	449345240	5392142880	11.56
14001 से 16500	39332	15,251	599852332	7198227984	15.44
16501 से 20500	40452	18,501	748402452	8980829424	19.26
20501 से 22500	20089	21,501	431933589	5183203068	11.11
22501 से 26000	15378	24,251	372931878	4475182536	9.60
26001 से 30000	7347	28,001	205723347	2468680164	5.29
30001 से 33500	1924	31,751	61088924	733067088	1.57
33501 से 40000	1360	36,751	49981360	599776320	1.29
40001 से 46100	473	43,051	20363123	244357476	0.52
46101 से 47000	173	46,551	8053323	96639876	0.21
47001 से 47500	201	47,251	9497451	113969412	0.24
47501 से 54000	556	50,751	28217556	338610672	0.73
54001 या अधिक	1209	59,501	71936709	863240508	1.85
जोड़	255025	—	3886232812	46634793744	100.00

प्राप्ति स्थान :- अर्थ तथा सांख्यिकीय विश्लेषण विभाग, हरियाणा।

विविध

वर्ष 2010-11 के दौरान हरियाणा सरकार के कर्मचारियों के महंगाई भत्ते पर अनुमानित खर्च

संख्या 35.19

मूल वेतन रेंज (`)	कुल कर्मचारी (फुटकर राशि से वेतन प्राप्त संविदा आधार कर्मचारियों के अतिरिक्त)	वर्ष 2009-10 के लिए वार्षिक महंगाई भत्ता दर	अनुमानित मासिक महंगाई भत्ता (`)	अनुमानित वार्षिक महंगाई भत्ता (`)	कुल जोड़ का प्रतिशत
1	2	3	4	5	6
6050 तक	1138	27852	2641298	31695576	0.15
6051 से 6600	2497	33401	6950250	83402996	0.41
6601 से 7700	10922	37757	34365418	412385012	2.01
7701 से 8000	10121	41453	34962387	419548647	2.04
8001 से 11500	66613	51485	285799080	3429588957	16.71
11501 से 14000	35240	67325	197711906	2372542867	11.56
14001 से 16500	39332	80525	263935026	3167220313	15.44
16501 से 20500	40452	97685	329297079	3951564947	19.26
20501 से 22500	20089	113525	190050779	2280609350	11.11
22501 से 26000	15378	128045	164090026	1969080316	9.60
26001 से 30000	7347	147845	90518273	1086219272	5.29
30001 से 33500	1924	467645	26879127	322549519	1.57
33501 से 40000	1360	194045	21991798	263901581	1.29
40001 से 46100	473	227309	8959774	107517289	0.52
46101 से 47000	173	245789	3543462	42521545	0.21
47001 से 47500	201	249485	4178878	50146541	0.24
47501 से 54000	556	267965	12415725	148988696	0.73
54001 या अधिक	1209	314165	31652152	379825824	1.85
जोड़	255025	—	1709942437	20519309247	100.00

प्राप्ति स्थान :- अर्थ तथा सांख्यिकीय विश्लेषण विभाग, हरियाणा।

हरियाणा में तकनीकी संस्थाओं में सीटों की संख्या

विविध

हरियाणा में तकनीकी संस्थाओं में सीटों की संख्या

संख्या 35.20

संस्था का नाम	1966-67	1967-68	1970-71	1975-76
	डिप्लोमा	डिप्लोमा	डिप्लोमा	डिप्लोमा
1	2	3	4	5
नैशनल तकनीकी संस्था, कुरुक्षेत्र	250	250	250	250
छोटू राम राजकीय इंजीनियरिंग कालेज मुरथल (सोनीपत)	—	—	—	—
राजकीय बहुतकनीकी, अम्बाला शहर	300	300	240	240
राजकीय बहुतकनीकी, झज्जर	180	180	120	120
हरियाणा बहुतकनीकी, नीलोखेड़ी, करनाल	300	300	240	240
सी.आर. बहुतकनीकी, रोहतक	120	120	90	120
राजकीय बहुतकनीकी, सिरसा	180	180	120	120
कल्पना चावला राजकीय महिला बहुतकनीकी अम्बाला शहर	—	—	60	90
वाई. एम. सी. ए. इंजीनियरिंग संस्था, फरीदाबाद	—	—	120	120
वैश्य तकनीकी संस्था, रोहतक	60	60	60	120
राजकीय बहुतकनीकी, सोनीपत	—	—	—	—
जींद तकनीकी संस्थान, जींद	—	—	—	—
हिन्दू फार्मेसी कालेज, सोनीपत	—	—	—	—
गांधी फार्मेसी कालेज, करनाल	—	—	—	—
लार्डशिवा फार्मेसी कालेज, सिरसा	—	—	—	—
भगत फूल सिंह कालेज आफ एजूकेशन खानपुर कलां (सोनीपत)	—	—	—	—
अनुपम कालेज आफ इंजीनियरिंग, गुडगांव	—	—	—	—
राजकीय महिला बहुतकनीकी संस्थान, सिरसा	—	—	—	—
राजकीय प्रबन्धकीय एवं फार्मेसी संस्थान आदमपुर (हिसार)	—	—	—	—
सेठ जयप्रकाश बहुतकनीकी, दामला (यमुनानगर)	—	—	—	—

विविध

हरियाणा में तकनीकी संस्थाओं में सीटों की संख्या

संख्या 35.20 (जारी)

संस्था का नाम	1980-81	1985-86	1990-91	1995-96	2000-01	2005-06	2006-07
	डिप्लोमा	डिप्लोमा	डिप्लोमा	डिप्लोमा	डिप्लोमा	डिप्लोमा	डिप्लोमा
	6	7	8	9	10	11	12
नैशनल तकनीकी संस्था, कुरुक्षेत्र	300	268	456	456	327	555	555
छोटू राम राजकीय इंजीनियरिंग कालेज मुरथल (सोनीपत)	—	—	165	240	240	400	473
राजकीय बहुतकनीकी, अम्बाला शहर	330	330	330	320	386	486	555
राजकीय बहुतकनीकी, झज्जर	135	135	195	225	308	462	420
हरियाणा बहुतकनीकी, नीलोखेड़ी, करनाल	300	300	330	345	402	462	480
सी-आर. बहुतकनीकी, रोहतक	120	120	120	180	264	330	300
राजकीय बहुतकनीकी, सिरसा	140	155	155	170	176	399	340
कल्पना चावला राजकीय महिला बहुतकनीकी अम्बाला शहर	90	90	90	180	250	375	345
वाई. एम. सी. ए. इंजीनियरिंग संस्था, फरीदाबाद	120	145	120	150	180	420	513
वैश्य तकनीकी संस्था, रोहतक	120	180	300	300	418	451	420
राजकीय बहुतकनीकी, सोनीपत	60	60	120	150	220	330	390
जींद तकनीकी संस्थान, जींद	—	—	—	—	340	540	582
हिन्दू फार्मेसी कालेज, सोनीपत	120	120	120	100	120	120	120
गांधी फार्मेसी कालेज, करनाल	—	120	—	120	186	186	180
लार्डशिवा फार्मेसी कालेज, सिरसा	—	60	60	60	126	192	180
भगत फूल सिंह कालेज आफ एजूकेशन खानपुर कलां (सोनीपत)	—	60	100	130	172	395	340
अनुपम कालेज आफ इंजीनियरिंग, गुडगांव	—	—	—	—	140	165	177
राजकीय महिला बहुतकनीकी संस्थान, सिरसा	—	30	30	135	209	286	260
राजकीय प्रबन्धकीय एवं फार्मेसी संस्थान आदमपुर (हिसार)	—	30	60	150	239	309	285
सेठ जयप्रकाश बहुतकनीकी, दामला (यमुनानगर)	—	—	110	170	253	462	420

विविध

हरियाणा में तकनीकी संस्थाओं में सीटों की संख्या

संख्या 35.20 (जारी)

संस्था का नाम	1966-67	1967-68	1970-71	1975-76
	डिप्लोमा	डिप्लोमा	डिप्लोमा	डिप्लोमा
1	2	3	4	5
राजकीय बहुतकनीकी, उतावड (फरीदाबाद)	—	—	—	—
राजकीय बहुतकनीकी, हिसार	—	—	—	—
वी.आर.सी.एम. कालेज आफ इंजीनियरिंग एवं टैक्नोलोजिकल बहल, भिवानी	—	—	—	—
टैक्सटाइल एवं विज्ञान टैक्नोलोजिकल संस्थान (भिवानी डिग्री)	—	—	—	—
राजकीय बहुतकनीकी, नारनौल	—	—	—	—
राजकीय बहुतकनीकी, मानेसर	—	—	—	—
देहात विकास फार्मेसी कालेज तिंगाव (फरीदाबाद)	—	—	—	—
हिन्दू कालेज आफ इंजीनियरिंग, सोनीपत	—	—	—	—
हिन्दू तकनीकी संस्था, सोनीपत	—	—	—	—
राजकीय महिला बहुतकनीकी, फरीदाबाद	—	—	—	—
एम. एम. इंजीनियरिंग कालेज, मुलाना (अम्बाला) (डिग्री)	—	—	—	—
एस.जे.पी. मुकंद लाल इंजीनियरिंग एवं तकनीकी संस्थान रादौर (डिग्री)	—	—	—	—
वैश्य इंजीनियरिंग कालेज, रोहतक (डिग्री)	—	—	—	—
बी.डी.एस. मैडीकल कालेज रोहतक	—	—	—	—
होटल मैनेजमैंट कैटरिंग एवं न्यूट्रीशन संस्थान, पानीपत	—	—	—	—
पी.डी. मैमोरियल बहुतकनीक संस्थान, औरंगाबाद, बहादुरगढ़ (रोहतक)	—	—	—	—

विविध

हरियाणा में तकनीकी संस्थाओं में सीटों की संख्या

संख्या 35.20 (जारी)

संस्था का नाम	1980-81	1985-86	1990-91	1995-96	2000-01	2005-06	2006-07
	डिप्लोमा	डिप्लोमा	डिप्लोमा	डिप्लोमा	डिप्लोमा	डिप्लोमा	डिप्लोमा
	6	7	8	9	10	11	12
राजकीय बहुतकनीकी, उतावड (फरीदाबाद)	—	—	—	75	103	287	265
राजकीय बहुतकनीकी, हिसार	—	—	—	60	220	465	460
वी.आर.सी.एम. कालेज आफ इंजीनियरिंग एवं टैक्नोलोजिकल बहल, भिवानी	—	—	—	—	190	300	360
टैक्सटाइल एवं विज्ञान टैक्नोलोजिकल संस्थान (भिवानी डिग्री)	—	—	—	130	160	360	410
राजकीय बहुतकनीकी, नारनौल	—	—	—	90	132	286	320
राजकीय बहुतकनीकी, मानेसर	—	—	—	60	44	220	200
देहात विकास फार्मेसी कालेज तिंगाव (फरीदाबाद)	—	—	—	60	60	60	60
हिन्दू कालेज आफ इंजीनियरिंग, सोनीपत	—	—	—	—	210	210	231
हिन्दू तकनीकी संस्था, सोनीपत	—	—	—	160	253	363	420
राजकीय महिला बहुतकनीकी, फरीदाबाद	—	—	—	120	176	264	240
एम. एम. इंजीनियरिंग कालेज, मुलाना (अम्बाला) (डिग्री)	—	—	—	180	480	540	594
एस.जे.पी. मुकंद लाल इंजीनियरिंग एवं तकनीकी संस्थान रादौर (डिग्री)	—	—	—	180	430	510	750
वैश्य इंजीनियरिंग कालेज, रोहतक (डिग्री)	—	—	—	60	180	360	600
बी.डी.एस. मैडीकल कालेज रोहतक	—	—	—	—	70	60	60
होटल मैनेजमैंट कैटरिंग एवं न्यूट्रीशन संस्थान, पानीपत	—	—	—	—	44	44	40
पी.डी. मैमोरियल बहुतकनीक संस्थान, औरंगाबाद, बहादुरगढ़ (रोहतक)	—	—	—	—	231	462	420

विविध

हरियाणा में तकनीकी संस्थाओं में सीटों की संख्या

संख्या 35.20 (जारी)

संस्था का नाम	1966-67	1967-68	1970-71	1975-76
	डिप्लोमा	डिप्लोमा	डिप्लोमा	डिप्लोमा
1	2	3	4	5
वी. एम. टैक्नोलोजी संस्थान, सोनीपत	—	—	—	—
चौधरी चरण सिंह हरियाणा कृषि विश्वविद्यालय हिसार	—	—	—	—
कैरियर तकनीकी तथा प्रबंधकीय संस्थान फरीदाबाद	—	—	—	—
ए.पी.जे. कॉलेज आफ इंजीनियरिंग, सोहना	—	—	—	—
अल्फलाह इंजीनियरिंग व तकनीकी स्कूल, धौंज (फरीदाबाद)	—	—	—	—
तकनीकी व प्रबंधकीय संस्थान, गुडगांव	—	—	—	—
श्री कृष्ण इंजीनियरिंग व तकनीकी संस्थान कुरुक्षेत्र	—	—	—	—
श्री बाबा मस्त नाथ इंजीनियरिंग कॉलेज अस्थल बोहर , रोहतक	—	—	—	—
लिंग्या इंजीनियरिंग व तकनीकी संस्थान, फरीदाबाद	—	—	—	—
द्रोणाचार्य इंजीनियरिंग कॉलेज फरुखनगर (गुडगांव)	—	—	—	—
हरियाणा तकनीकी व प्रबंधकीय कॉलेज, कैथल	—	—	—	—
हरियाणा इंजीनियरिंग कॉलेज, जगाधरी (यमुनानगर)	—	—	—	—
एन.सी. इंजीनियरिंग कॉलेज, इसराना (पानीपत)	—	—	—	—
तकनीकी संस्थान भैंसवाल कलां, सोनीपत	—	—	—	—
पी.डी. मैमोरियल इंजीनियरिंग कॉलेज सराय औरंगाबाद	—	—	—	—

विविध

हरियाणा में तकनीकी संस्थाओं में सीटों की संख्या

संख्या 35.20 (जारी)

संस्था का नाम	1980-81	1985-86	1990-91	1995-96	2000-01	2005-06	2006-07
	डिप्लोमा	डिप्लोमा	डिप्लोमा	डिप्लोमा	डिप्लोमा	डिप्लोमा	डिप्लोमा
	6	7	8	9	10	11	12
वी. एम. टैक्नोलोजी संस्थान, सोनीपत	—	—	—	—	220	360	396
चौधरी चरण सिंह हरियाणा कृषि विश्वविद्यालय हिसार	—	—	—	—	25	67	71
कैरियर तकनीकी तथा प्रबंधकीय संस्थान फरीदाबाद	—	—	—	—	280	540	630
ए.पी.जे. कॉलेज आफ इंजीनियरिंग, सोहना	—	—	—	—	270	420	462
अल्फलाह इंजीनियरिंग व तकनीकी स्कूल, धौंज (फरीदाबाद)	—	—	—	—	180	300	462
तकनीकी व प्रबंधकीय संस्थान, गुडगांव	—	—	—	—	310	340	561
श्री कृष्ण इंजीनियरिंग व तकनीकी संस्थान कुरुक्षेत्र	—	—	—	—	300	300	330
श्री बाबा मस्त नाथ इंजीनियरिंग कॉलेज अस्थल बोहर , रोहतक	—	—	—	—	180	180	318
लिंग्या इंजीनियरिंग व तकनीकी संस्थान, फरीदाबाद	—	—	—	—	340	720	792
द्रोणाचार्य इंजीनियरिंग कॉलेज फरुखनगर (गुडगांव)	—	—	—	—	270	330	429
हरियाणा तकनीकी व प्रबंधकीय कॉलेज, कैथल	—	—	—	—	340	420	462
हरियाणा इंजीनियरिंग कॉलेज, जगाधरी (यमुनानगर)	—	—	—	—	330	420	462
एन.सी. इंजीनियरिंग कॉलेज, इसराना (पानीपत)	—	—	—	—	370	450	531
तकनीकी संस्थान भैंसवाल कलां, सोनीपत	—	—	—	—	66	242	180
पी.डी. मैमोरियल इंजीनियरिंग कॉलेज सराय औरंगाबाद	—	—	—	—	260	600	642

विविध

हरियाणा में तकनीकी संस्थाओं में सीटों की संख्या

संख्या 35.20 (जारी)

संस्था का नाम	1966-67	1967-68	1970-71	1975-76
	डिप्लोमा	डिप्लोमा	डिप्लोमा	डिप्लोमा
1	2	3	4	5
गुरु जम्मभेश्वर प्रबंधकीय तथा तकनीकी संस्थान, हिसार	—	—	—	—
स्वामी देवीदयाल कम्प्यूटर तथा आई. टी. संस्थान पंचकूला	—	—	—	—
राजकीय बहुतकनीकी, लोहारु	—	—	—	—
महाराजा अग्रसेन प्रबंधकीय तथा तकनीकी संस्थान, जगाधरी	—	—	—	—
जनता फार्मेसी कॉलेज, बूटाना	—	—	—	—
बी.एस. आनगपुरियां इंस्टीच्यूट टैक्नोलोजी एण्ड मैनेजमैंट, फरीदाबाद	—	—	—	—
सोमनी इंस्टीच्यूट ऑफ टैक्नोलोजी एण्ड मैनेजमैंट, रिवाडी	—	—	—	—
दून वैली इंजी. ऑफ इंस्ट्रयुमैंट एण्ड टैक्नोलोजी, करनाल	—	—	—	—
अम्बाला कालेज ऑफ इंजी. एवं एप्लाईड रिसर्च, अम्बाला	—	—	—	—
डी.ए.वी. इंस्टीच्यूट ऑफ इंजी. एण्ड टैक्नोलोजी, कनीना	—	—	—	—
जी. जी. एस. इंस्टीच्यूट ऑफ मैनेजमैंट एण्ड टैक्नोलोजी, यमुनानगर	—	—	—	—
अमेठी बिजनैस स्कूल अमेठी एजूकेशन बैली पंचगो, मानेसर	—	—	—	—
तिलक राज चड्ढा इंस्टीच्यूट ऑफ मैनेजमैंट एण्ड टैक्नोलोजी, यमुनानगर	—	—	—	—
एम. एम. इंस्टीच्यूट ऑफ कम्प्यूटर तकनीकी, एण्ड बिजनिस, मुलाना	—	—	—	—
आत्मा जैन इंस्टीच्यूट ऑफ मैनेजमैंट एण्ड टैक्नोलोजी, अम्बाला शहर	—	—	—	—
इंस्टीच्यूट ऑफ मैनेजमैंट एण्ड टैक्नोलोजी, फरीदाबाद	—	—	—	—
केदारनाथ इंस्टीच्यूट ऑफ मैनेजमैंट, चरखीदादरी	—	—	—	—
राजकीय बहुतकनीकी, नाथुसरी चौपटा सिरसा	—	—	—	—
एम. डी. मैडीकल लैब तकनीकी संस्थान. झज्जर	—	—	—	—
एम.एम. होटल मैनेजमैंट एवं कैटरिंग मुलाना, अम्बाला	—	—	—	—

विविध

हरियाणा में तकनीकी संस्थाओं में सीटों की संख्या

संख्या 35.20 (जारी)

संस्था का नाम	1980-81	1985-86	1990-91	1995-96	2000-01	2005-06	2006-07
	डिप्लोमा	डिप्लोमा	डिप्लोमा	डिप्लोमा	डिप्लोमा	डिप्लोमा	डिप्लोमा
	6	7	8	9	10	11	12
गुरु जम्भेश्वर प्रबंधकीय तथा तकनीकी संस्थान, हिसार	—	—	—	—	—	605	641
स्वामी देवीदयाल कम्प्यूटर तथा आई. टी. संस्थान पंचकूला	—	—	—	—	—	480	522
राजकीय बहुतकनीकी, लोहारु	—	—	—	—	—	220	200
महाराजा अग्रसेन प्रबंधकीय तथा तकनीकी संस्थान, जगाधरी	—	—	—	—	—	120	120
जनता फार्मेसी कॉलेज, बूटाना	—	—	—	—	—	104	100
बी.एस. आनगपुरियां इंस्टीच्यूट टैक्नोलोजी एण्ड मैनेजमैंट, फरीदाबाद	—	—	—	—	—	540	567
सोमनी इंस्टीच्यूट ऑफ टैक्नोलोजी एण्ड मैनेजमैंट, रिवाडी	—	—	—	—	—	360	420
दून वैली इंजी. ऑफ इंस्ट्रयुमैंट एण्ड टैक्नोलोजी, करनाल	—	—	—	—	—	600	594
अम्बाला कालेज ऑफ इंजी. एवं एप्लाईड रिसर्च, अम्बाला	—	—	—	—	—	240	264
डी.ए.वी. इंस्टीच्यूट ऑफ इंजी. एण्ड टैक्नोलोजी, कनीना	—	—	—	—	—	240	264
जी. जी. एस. इंस्टीच्यूट ऑफ मैनेजमैंट एण्ड टैक्नोलोजी, यमुनानगर	—	—	—	—	—	60	180
अमेठी बिजनैस स्कूल अमेठी एजूकेशन बैली पंचगो, मानेसर	—	—	—	—	—	60	60
तिलक राज चड्ढा इंस्टीच्यूट ऑफ मैनेजमैंट एण्ड टैक्नोलोजी, यमुनानगर	—	—	—	—	—	120	150
एम. एम. इंस्टीच्यूट ऑफ कम्प्यूटर तकनीकी, एण्ड बिजनिस, मुलाना	—	—	—	—	—	90	90
आत्मा जैन इंस्टीच्यूट ऑफ मैनेजमैंट एण्ड टैक्नोलोजी, अम्बाला शहर	—	—	—	—	—	90	90
इंस्टीच्यूट ऑफ मैनेजमैंट एण्ड टैक्नोलोजी, फरीदाबाद	—	—	—	—	—	120	150
केदारनाथ इंस्टीच्यूट ऑफ मैनेजमैंट, चरखीदादरी	—	—	—	—	—	60	60
राजकीय बहुतकनीकी, नाथुसरी चौपटा सिरसा	—	—	—	—	—	242	220
एम. डी. मैडीकल लैब तकनीकी संस्थान. झज्जर	—	—	—	—	—	126	120
एम.एम. होटल मैनेजमैंट एवं कैटरिंग मुलाना, अम्बाला	—	—	—	—	—	66	60

विविध

हरियाणा में तकनीकी संस्थाओं में सीटों की संख्या

संख्या 35.20 (जारी)

संस्था का नाम	1966-67	1967-68	1970-71	1975-76
	डिप्लोमा	डिप्लोमा	डिप्लोमा	डिप्लोमा
1	2	3	4	5
द्रोणाचार्य इंस्टीच्यूट ऑफ मैनेजमैंट एण्ड टैक्नोलोजी, कुरुक्षेत्र	—	—	—	—
भिवानी इंस्टीच्यूट ऑफ टैक्नोलोजी, एण्ड साईंस, भिवानी	—	—	—	—
जननायक चौ. देवीलाल मैमोरियल कालेजऑफ इंजीनियरिंग, सिरसा	—	—	—	—
देवीलाल मैमोरियल कालेज पानीवाला मोटा (सिरसा)	—	—	—	—
मैनेजमैंट स्टडी, फरीदाबाद	—	—	—	—
एम.आर.डी.ए.वी. इंस्टीच्यूट ऑफ मैनेजमैंट स्टडी, रोहतक	—	—	—	—
हिन्दू इंस्टीच्यूट ऑफ मैनेजमैंट, सोनीपत	—	—	—	—
जे.वी.एम.जी.जी.आर. इंस्टीच्यूट ऑफ कम्प्यूटर एप्लीकेशन, चरखी दादरी, भिवानी	—	—	—	—
जी.वी.एम. गर्ल्ज कालेज, सोनीपत	—	—	—	—
शाह सतनाम जी इंस्टीच्यूट ऑफ मैनेजमैंट एण्ड टैक्नोलोजी, सिरसा	—	—	—	—
एन.सी. इंस्टीच्यूट ऑफ कम्प्यूटर साईंस, ईसराना (पानीपत)	—	—	—	—
हरियाणा इंस्टीच्यूट ऑफ मैनेजमैंट एण्ड टैक्नोलोजी, जगाधरी, यमुनानगर	—	—	—	—
एम.एम. इंस्टीच्यूट ऑफ मैनेजमैंट एण्ड टैक्नोलोजी, फतेहाबाद	—	—	—	—
स्वामी देवी दयाल इंस्टीच्यूट ऑफ कम्प्यूटर साईंस बरवाला, पंचकूला	—	—	—	—
कामरा इंस्टीच्यूट ऑफ इन्फोरमेशन एण्ड टैक्नोलोजी, भौंसडी, गुडगांव	—	—	—	—
श्री बाबा मस्तनाथ इंस्टीच्यूट ऑफ मैनेजमैंट स्टडी रिसर्च, अस्थल बोहर (रोहतक)	—	—	—	—
नैशनल इंस्टीच्यूट ऑफ मैनेजमैंट, फरीदाबाद	—	—	—	—
नेशनल पावर ट्रेनिंग इंस्टीच्यूट फरीदाबाद	—	—	—	—
एम.एम. कालेज ऑफ फार्मेसी, मुलाना (अम्बाला) श्री बाबा मस्तनाथ इंस्टीच्यूट ऑफ फार्मास्यूटीकल	—	—	—	—
साईंस एण्ड रिसर्च अस्थल बोहर, रोहतक	—	—	—	—
रजिन्द्रा इंस्टीच्यूट ऑफ टैक्नोलोजी एण्ड साईंस, सिरसा	—	—	—	—
बी.एस. आंगनपुरिया इंस्टीच्यूट ऑफ फारमैसी, फरीदाबाद	—	—	—	—
जननायक चौ. देवी लाल मैमोरियल डिप्लोमा कालेज फारमैसी, सिरसा	—	—	—	—

विविध

हरियाणा में तकनीकी संस्थाओं में सीटों की संख्या

संख्या 35.20 (जारी)

संस्था का नाम	1980-81	1985-86	1990-91	1995-96	2000-01	2005-06	2006-07
	डिप्लोमा	डिप्लोमा	डिप्लोमा	डिप्लोमा	डिप्लोमा	डिप्लोमा	डिप्लोमा
	6	7	8	9	10	11	12
द्रोणाचार्य इंस्टीच्यूट ऑफ मैनेजमैंट एण्ड टैक्नोलोजी, कुरुक्षेत्र	—	—	—	—	—	120	120
भिवानी इंस्टीच्यूट ऑफ टैक्नोलोजी, एण्ड साईंस, भिवानी	—	—	—	—	—	360	373
जननायक चौ. देवीलाल मैमोरियल कालेजऑफ इंजीनियरिंग, सिरसा	—	—	—	—	—	350	330
देवीलाल मैमोरियल कालेज पानीवाला मोटा (सिरसा)	—	—	—	—	—	390	420
मैनेजमैंट स्टडी, फरीदाबाद	—	—	—	—	—	120	120
एम.आर.डी.ए.वी. इंस्टीच्यूट ऑफ मैनेजमैंट स्टडी, रोहतक	—	—	—	—	—	120	180
हिन्दू इंस्टीच्यूट ऑफ मैनेजमैंट, सोनीपत	—	—	—	—	—	100	100
जे.वी.एम.जी.जी.आर. इंस्टीच्यूट ऑफ कम्प्यूटर एप्लीकेशन, चरखी दादरी, भिवानी	—	—	—	—	—	60	30
जी.वी.एम. गर्ल्ज कालेज, सोनीपत	—	—	—	—	—	120	105
शाह सतनाम जी इंस्टीच्यूट ऑफ मैनेजमैंट एण्ड टैक्नोलोजी, सिरसा	—	—	—	—	—	60	60
एन.सी. इंस्टीच्यूट ऑफ कम्प्यूटर साईंस, ईसराना (पानीपत)	—	—	—	—	—	120	120
हरियाणा इंस्टीच्यूट ऑफ मैनेजमैंट एण्ड टैक्नोलोजी, जगाधरी, यमुनानगर	—	—	—	—	—	60	60
एम.एम. इंस्टीच्यूट ऑफ मैनेजमैंट एण्ड टैक्नोलोजी, फतेहाबाद	—	—	—	—	—	60	60
स्वामी देवी दयाल इंस्टीच्यूट ऑफ कम्प्यूटर साईंस बरवाला, पंचकूला	—	—	—	—	—	60	60
कामरा इंस्टीच्यूट ऑफ इन्फोरमेशन एण्ड टैक्नोलोजी, भौंसडी, गुडगांव	—	—	—	—	—	60	300
श्री बाबा मस्तनाथ इंस्टीच्यूट ऑफ मैनेजमैंट स्टडी रिसर्च, अस्थल बोहर (रोहतक)	—	—	—	—	—	60	60
नैशनल इंस्टीच्यूट ऑफ मैनेजमैंट, फरीदाबाद	—	—	—	—	—	60	60
नेशनल पावर ट्रेनिंग इंस्टीच्यूट फरीदाबाद	—	—	—	—	—	60	60
एम.एम. कालेज ऑफ फार्मेसी, मुलाना (अम्बाला) श्री बाबा मस्तनाथ इंस्टीच्यूट ऑफ फार्मास्यूटीकल	—	—	—	—	—	60	60
साईंस एण्ड रिसर्च अस्थल बोहर, रोहतक	—	—	—	—	—	60	60
रजिन्द्रा इंस्टीच्यूट ऑफ टैक्नोलोजी एण्ड साईंस, सिरसा	—	—	—	—	—	60	60
बी.एस. आंगनपुरिया इंस्टीच्यूट ऑफ फारमैसी, फरीदाबाद	—	—	—	—	—	60	180
जननायक चौ. देवी लाल मैमोरियल डिप्लोमा कालेज फारमैसी, सिरसा	—	—	—	—	—	60	60

विविध

हरियाणा में तकनीकी संस्थाओं में सीटों की संख्या

संख्या 35.20 (जारी)

संस्था का नाम	1966-67	1967-68	1970-71	1975-76
	डिप्लोमा	डिप्लोमा	डिप्लोमा	डिप्लोमा
1	2	3	4	5
लार्ड शिवा फारमैसी कालेज, सिरसा	—	—	—	—
बी. पी. इंजीनियरिंग कालेज, बली ब्राहाणन, गोहाना	—	—	—	—
मानव रचना इंजीनियरिंग कालेज, फरीदाबाद	—	—	—	—
एम.एम. इंस्टीच्यूट ऑफ मैनेजमैंट, मुलाना	—	—	—	—
गुडगांव इंस्टीच्यूट ऑफ टैक्नोलोजी एवं, मैनेजमैंट गुड़गांव	—	—	—	—
जन नायक चौधरी देवी लाल मैमोरियल पोलटैक्नीक, सिरसा	—	—	—	—
एस.डी.डी. इंस्टीच्यूट ऑफ फार्मेसी, बरवाला	—	—	—	—
यशवीर मैमोरियल टैक्नीकल इंस्टीच्यूट, भनभोरी जींद	—	—	—	—
भारत इंस्टीच्यूट ऑफ फार्मेसी, बबैन कुरुक्षेत्र	—	—	—	—
एम.डी. यूनिवर्सिटी, रोहतक	—	—	—	—
कुरुक्षेत्र युनिवर्सिटी, कुरुक्षेत्र	—	—	—	—
गुड़गांव इंस्टीच्यूट ऑफ टैक्नोलोजी एण्ड मैनेजमैंट, गुड़गांव	—	—	—	—
गोल्ड फील्ड इंस्टीच्यूट ऑफ टैक्नोलोजी एण्ड मैनेजमैंट छायसां बल्लबगढ़	—	—	—	—
राम गोपाल कालेज ऑफ फार्मेसी गांव सुलतानपुर, गुड़गांव	—	—	—	—
आर.के.एस.डी. कालेज ऑफ फार्मेसी, कैथल	—	—	—	—
बी.आई.टी.एस. कालेज ऑफ फार्मेसी, गांव सराय घोघरी बबैन, कुरुक्षेत्र	—	—	—	—
श्री कृष्णा एजुकेशन ट्रस्ट, कुरुक्षेत्र	—	—	—	—
सेठ हरबक्स लोहिया जय राम महिला बहु, कुरुक्षेत्र	—	—	—	—
पी.डी. एम इंस्टीच्यूट ऑफ इंजी. एवं टैक्नो. करसिंदु सफीदों जींद	—	—	—	—
कालेज ऑफ फार्मेसी मुलाना, अम्बाला	—	—	—	—
जन नायक चौ. देवी लाल डिप्लोमा कालेज ऑफ फार्मेसी, सिरसा	—	—	—	—
हिन्द फार्मेसी कालेज, सोनीपत	—	—	—	—
जनता पोलीटैक्नीक, बूटाना	—	—	—	—

विविध

हरियाणा में तकनीकी संस्थाओं में सीटों की संख्या

संख्या 35.20 (समाप्त)

संस्था का नाम	1975-76	1980-81	1985-86	1990-91	1995-96	2000-01	2005-06	2006-07
	डिप्लोमा	डिप्लोमा	डिप्लोमा	डिप्लोमा	डिप्लोमा	डिप्लोमा	डिप्लोमा	डिप्लोमा
	5	6	7	8	9	10	11	12
लार्ड शिवा फारमैसी कालेज, सिरसा	—	—	—	—	—	—	60	60
बी. पी. इंजीनियरिंग कालेज, बली ब्राह्मण, गोहाना	—	—	—	—	—	—	240	264
मानव रचना इंजीनियरिंग कालेज, फरीदाबाद	—	—	—	—	—	—	240	516
एम.एम. इंस्टीच्यूट ऑफ मैनेजमैंट, मुलाना	—	—	—	—	—	—	120	120
गुड़गांव इंस्टीच्यूट ऑफ टैक्नोलोजी एवं, मैनेजमैंट गुड़गांव	—	—	—	—	—	—	240	450
जन नायक चौधरी देवी लाल मैमोरियल पोलटैक्नीक, सिरसा	—	—	—	—	—	—	264	240
एस.डी.डी. इंस्टीच्यूट ऑफ फार्मेसी, बरवाला	—	—	—	—	—	—	60	60
यशवीर मैमोरियल टैक्नीकल इंस्टीच्यूट, भनभोरी जींद	—	—	—	—	—	—	88	160
भारत इंस्टीच्यूट ऑफ फार्मेसी, बबैन कुरुक्षेत्र	—	—	—	—	—	—	60	60
एम.डी. यूनिवर्सिटी, रोहतक	—	—	—	—	—	—	395	419
कुरुक्षेत्र युनिवर्सिटी, कुरुक्षेत्र	—	—	—	—	—	—	320	380
गुड़गांव इंस्टीच्यूट ऑफ टैक्नोलोजी एण्ड मैनेजमैंट, गुड़गांव	—	—	—	—	—	—	240	—
गोल्ड फील्ड इंस्टीच्यूट ऑफ टैक्नोलोजी एण्ड मैनेजमैंट छायसां बल्लबगढ़	—	—	—	—	—	—	240	260
राम गोपाल कालेज ऑफ फार्मेसी गांव सुलतानपुर, गुड़गांव	—	—	—	—	—	—	60	60
आर.के.एस.डी. कालेज ऑफ फार्मेसी, कैथल	—	—	—	—	—	—	40	60
बी.आई.टी.एस. कालेज ऑफ फार्मेसी, गांव सराय घोघरी बबैन, कुरुक्षेत्र	—	—	—	—	—	—	240	300
श्री कृष्णा एजुकेशन ट्रस्ट, कुरुक्षेत्र	—	—	—	—	—	—	240	240
सेठ हरबक्स लोहिया जय राम महिला बहु, कुरुक्षेत्र	—	—	—	—	—	—	240	240
पी.डी. एम इंस्टीच्यूट ऑफ इंजी. एवं टैक्नो. करसिंदु सफीदों जींद	—	—	—	—	—	—	240	360
कालेज ऑफ फार्मेसी मुलाना, अम्बाला	—	—	—	—	—	—	240	—
जन नायक चौ. देवी लाल डिप्लोमा कालेज ऑफ फार्मेसी, सिरसा	—	—	—	—	—	—	60	—
हिन्द फार्मेसी कालेज, सोनीपत	—	—	—	—	—	—	60	60
जनता पोलीटैक्नीक, बूटाना	—	—	—	—	—	—	132	240

प्राप्ति स्थान :- निदेशक, तकनीकी शिक्षा, हरियाणा।

विविध

राजकीय एवं निजी औद्योगिक तथा तकनीकी संस्थाओं में युवक छात्रों तथा छात्राओं की संख्या

संख्या 35.21

संख्या का नाम	1966-67	1970-71	1975-76	1980-81	1985-86	1990-91	1995-96	2000-01	2005-06	2006-07
1	2	3	4	5	6	7	8	9	10	11
(क) डिग्री स्तर										
नैशनल तकनीकी संस्था, कुरुक्षेत्र	572	1,033	1,151	1,246	1,230	1,439	1,617	1,690	1,451	1,451
सी. आर राजकीय इंजीनियरिंग कालेज, मुरथल (सोनीपत)	—	—	—	—	112	434	1,036	1,029	1,490	1,562
वाई.एम.सी.ए. इंजीनियरिंग संस्थान, फरीदाबाद	—	—	—	—	—	—	—	596	1,651	1,749
सी.सी.एस. हरियाणा कृषि विश्वविद्यालय, हिसार	—	—	—	—	—	—	—	47	106	180
टैक्सटायल एवं विज्ञान टैक्नौलाजिकल संस्थान, भिवानी	—	—	—	—	—	—	484	527	1,257	1,356
एम.एम. इंजीनियरिंग कालेज, मुलाना (अम्बाला)	—	—	—	—	—	—	180	1,388	2,213	2,314
वैश्य इंजीनियरिंग कालेज, रोहतक	—	—	—	—	—	—	122	559	1,113	1,490
हरियाणा इंजीनियरिंग महाविद्यालय, जगाधरी (यमुनानगर)	—	—	—	—	—	—	—	402	1,363	1,475
श्री बाबा मस्त नाथ इंजीनियरिंग महाविद्यालय, अस्थलबोहर (रोहतक)	—	—	—	—	—	—	—	560	485	624
हिन्दू फार्मेसी कालेज, सोनीपत	—	—	—	—	—	—	—	173	477	477
बी. एम. तकनीकी संस्थान, सोनीपत	—	—	—	—	—	—	—	408	1,150	1,282

विविध

राजकीय एवं निजी औद्योगिक तथा तकनीकी संस्थाओं में युवक छात्रों तथा छात्राओं की संख्या

संख्या 35.21 (जारी)

संस्था का नाम	1966-67	1970-71	1975-76	1980-81	1985-86	1990-91	1995-96	2000-01	2005-06	2006-07
1	2	3	4	5	6	7	8	9	10	11
हरियाणा तकनीकी तथा प्रबन्धकीय महाविद्यालय, कैथल	—	—	—	—	—	—	—	399	1,513	1,609
जीन्द इंजीनियरिंग एवं तकनीकी संस्थान, जीन्द	—	—	—	—	—	—	—	744	1,210	1,473
एन.सी. इंजीनियरिंग महाविद्यालय, इसराना (पानीपत)	—	—	—	—	—	—	—	663	1,966	2,429
पी.डी. मैमोरियल बहुतकनीकी सराय, औरंगाबाद (बहादुरगढ़)	—	—	—	—	—	—	—	415	1,504	1,521
तकनीकी तथा प्रबन्धकीय संस्थान, हुडा (गुड़गांव)	—	—	—	—	—	—	—	520	1,340	1,500
ए.पी.जे. इंजीनियरिंग महाविद्यालय, सोहाना	—	—	—	—	—	—	—	755	1,560	1,560
द्रोणाचार्य इंजीनियरिंग महाविद्यालय, गुड़गांव	—	—	—	—	—	—	—	360	1,329	1,452
आर.के एस.डी. कालेज ऑफ फार्मेसी, कैथल	—	—	—	—	—	—	—	—	126	191
तकनीकी तथा प्रबन्धकीय कैरियर संस्थान, फरीदाबाद	—	—	—	—	—	—	—	840	1,501	1,894
लिंग्या प्रबन्धकीय व तकनीकी संस्थान, फरीदाबाद	—	—	—	—	—	—	—	608	2,037	2,244
अनुपमा इंजीनियरिंग महाविद्यालय, गुड़गांव	—	—	—	—	—	—	—	360	29	78

विविध

राजकीय एवं निजी औद्योगिक तथा तकनीकी संस्थाओं में युवक छात्रों तथा छात्राओं की संख्या

संख्या 35.21 (जारी)

संस्था का नाम	1966-71	1970-71	1975-76	1980-81	1985-86	1990-91	1995-96	2000-01	2005-06	2006-07
1	2	3	4	5	6	7	8	9	10	11
वी.आर.सी.एम. कालेज ऑफ इंजीनियरिंग व तकनीकी, बहल, भिवानी	—	—	—	—	—	—	—	119	938	1042
सेठ जय प्रकाश मुंकद लाल इंजीनियरिंग व तकनीकी संस्थान, रादौर (यमुनानगर)	—	—	—	—	—	—	—	1,241	1,974	1,974
श्रीकृष्ण इंजीनियरिंग व तकनीकी संस्थान, कुरुक्षेत्र	—	—	—	—	—	—	—	485	1,104	1,143
अल्फलाह इंजीनियरिंग व तकनीकी स्कूल, धौंज (फरीदाबाद)	—	—	—	—	—	—	—	475	936	920
एम.एम. कम्प्यूटर प्रौद्योगिकी तथा वाणिज्य प्रबन्धक संस्थान, मुलाना	—	—	—	—	—	—	—	40	261	291
हरियाणा हिन्दु इंजीनियरिंग महाविद्यालय, सोनीपत	—	—	—	—	—	—	—	—	772	820
(ख) डिप्लोमा स्तर										
राजकीय बहुतकनीकी, अम्बाला शहर	855	370	672	763	955	824	930	839	1,134	1,377
राजकीय बहुतकनीकी, झज्जर	381	158	339	376	381	429	648	716	1,077	1,271
हरियाणा बहुतकनीकी, नीलोखेड़ी (करनाल)	796	379	657	833	861	855	886	958	1,287	1,444
राजकीय बहुतकनीकी, सिरसा	392	186	336	381	392	442	438	471	976	1,396
राजकीय इंजीनियरिंग संस्थान, सोनीपत	81	88	138	212	170	390	505	484	790	1,021

विविध

राजकीय एवं निजी औद्योगिक तथा तकनीकी संस्थाओं में युवक छात्रों तथा छात्राओं की संख्या

संख्या 35.21 (जारी)

संख्या का नाम	1966-67	1970-71	1975-76	1980-81	1985-86	1990-91	1995-96	2000-01	2005-06	2006-07
1	2	3	4	5	6	7	8	9	10	11
राजकीय महिला बहुतकनीकी, अम्बाला शहर	—	—	—	171	177	197	444	499	903	1,052
राजकीय प्रबन्धकीय एवं फार्मेसी संस्थान, आदमपुर (हिसार)	—	—	—	—	24	98	199	370	760	776
राजकीय महिला बहुतकनीकी संस्थान, सिरसा	—	—	—	—	28	61	271	400	586	701
राजकीय बहुतकनीकी उतावड, (फरीदाबाद)	—	—	—	—	—	—	159	128	652	694
राजकीय इंजीनियरिंग एवं टैक्नोलाजिकल संस्थान, हिसार	—	—	—	—	—	—	163	429	1,074	1,305
राजकीय बहुतकनीकी, मानेसर	—	—	—	—	—	—	—	84	455	553
राजकीय महिला बहुतकनीकी, (फरीदाबाद)	—	—	—	—	—	—	—	233	693	754
बी.के.एन. राजकीय बहुतकनीकी, नारनौल	—	—	—	—	—	—	—	299	604	813
होटल मैनेजमैंट, कटरिंग तथा न्युट्रीशन संस्थान, पानीपत	—	—	—	—	—	—	—	123	118	114
जनता पोलीटैक्निक, बुटाना	—	—	—	—	—	—	—	—	199	387
महाराजा अग्रसेन तकनीकी तथा प्रबन्धकीय संस्थान, जगाधरी	—	—	—	—	—	—	—	152	280	282
वैश्य तकनीकी संस्थान, रोहतक	169	120	346	715	568	623	745	750	1,156	1,230

विविध

राजकीय एवं निजी औद्योगिक तथा तकनीकी संस्थाओं में युवक छात्रों तथा छात्राओं की संख्या

संख्या 35.21 (जारी)

संख्या का नाम	1966-67	1970-71	1975-76	1980-81	1985-86	1990-91	1995-96	2000-01	2005-06	2006-07
1	2	3	4	5	6	7	8	9	10	11
सी.आर. बहुतकनीकी, रोहतक	166	131	352	688	457	310	500	649	854	891
सेठ जय प्रकाश बहुतकनीकी, दामला (यमुनानगर)	—	—	—	—	—	346	476	813	1,219	1,352
भगत फूल सिंह महिला बहुतकनीकी, खानपुर कला (सोनीपत)	—	—	—	—	101	143	204	183	182	370
जनता फार्मेसी कालेज, बुटाना	—	—	—	134	95	—	46	120	289	170
हिन्दू फार्मेसी कालेज, सोनीपत	—	—	—	271	244	240	168	209	477	477
लार्ड शिवा फार्मेसी कालेज, सिरसा	—	—	—	—	108	—	98	300	416	519
देहात विकास फार्मेसी कालेज, तिगांव	—	—	—	—	—	—	—	184	407	534
हिन्दू तकनीकी संस्थान, सोनीपत	—	—	—	—	—	—	—	566	886	1,277
गांधी फार्मेसी कालेज, करनाल	—	—	—	—	202	—	—	309	390	408
पी.डी. मैमोरियल बहुतकनीकी सराय, औरंगाबाद (झज्जर)	—	—	—	—	—	—	—	415	1,250	1,274
पंडित भगवान दयाल शर्मा स्नातकोत्तर चिकित्सा विज्ञान संस्थान,रोहतक	—	—	—	—	—	—	—	120	122	99
राजकीय बहुतकनीकी, लोहारु	—	—	—	—	—	—	—	80	572	652

विविध

राजकीय एवं निजी औद्योगिक तथा तकनीकी संस्थाओं में युवक छात्रों तथा छात्राओं की संख्या

संख्या 35.21 (जारी)

संख्या का नाम	1966-|67	1970-71	1975-76	1980-81	1985-86	1990-91	1995-96	2000-01	2005-06	2006-07
1	2	3	4	5	6	7	8	9	10	11
तकनीकी संस्थान, गुरुकुल भैंसवाल कलां	—	—	—	—	—	—	—	116	462	492
सोमैनी इंस्टीच्यूट ऑफ टैक्नोलोजी एण्ड मैनेजमैंट, रिवाडी	—	—	—	—	—	—	—	—	1,054	1,187
दूनवैली इंजी.ऑफ इंस्ट्रूयूमैंट एण्ड टैक्नोलोजी, करनाल	—	—	—	—	—	—	—	—	1,441	1,441
अम्बाला कालेज ऑफ इंजी. एण्ड एपलाईड रिसर्च, अम्बाला	—	—	—	—	—	—	—	—	237	237
डी.ए.वी. इंस्टीच्यूट ऑफ इंजी. एण्ड टैक्नोलोजी, कनीना	—	—	—	—	—	—	—	—	331	256
आत्मानंद जैन इंस्टीच्यूट ऑफ मैनेजमैंट एण्ड टैक्नोलोजी, अम्बाला शहर	—	—	—	—	—	—	—	—	185	190
बी.एस. आनगपुरिया इंस्टीच्यूट ऑफ टैक्नोलोजी एण्ड मैनेजमैंट, फरीदाबाद	—	—	—	—	—	—	—	—	1,648	1,520
इंस्टीच्यूट ऑफ मैनेजमैंट एण्ड टैक्नोलोजी, बल्लभगढ़, फरीदाबाद	—	—	—	—	—	—	—	—	160	128
केदारनाथ इंस्टीच्यूट ऑफ मैनेजमैंट, चरखी दादरी	—	—	—	—	—	—	—	—	117	115

विविध

राजकीय एवं निजी औद्योगिक तथा तकनीकी संस्थाओं में युवक छात्रों तथा छात्राओं की संख्या

संख्या 35.21 (जारी)

संख्या का नाम	1966-67	1970-71	1975-76	1980-81	1985-86	1990-91	1995-96	2000-01	2005-06	2006-07
1	2	3	4	5	6	7	8	9	10	11
जी.जी.एस. इंस्टीच्यूट ऑफ मैनेजमैंट एण्ड टैक्नोलोजी, यमुनानगर	—	—	—	—	—	—	—	—	218	120
अमेठी बिजनस स्कूल अमेठी एजूकेशन वैली पंचगोई, मानेसर	—	—	—	—	—	—	—	—	148	105
तिलक राज चड्ढा इंस्टीच्यूट ऑफ मैनेजमैंट एण्ड टैक्नोलोजी, यमुनानगर	—	—	—	—	—	—	—	—	301	357
एच.आई.एम.टी. रोहतक	—	—	—	—	—	—	—	—	56	57
गुरु जम्भेश्वर प्रबन्धकीय तथा तकनीकी संस्थान, हिसार	—	—	—	—	—	—	—	—	485	3,095
स्वामी देवीदयाल कम्प्यूटर तथा आई.टी. संस्थानस पंचकूला	—	—	—	—	—	—	—	—	221	303
राजकीय बहुतकनीकी, नाथुसरी चौपटा, सिरसा	—	—	—	—	—	—	—	—	548	596
एस.डी. मैडीकल लैब तकनीकी संस्थान, झज्जर	—	—	—	—	—	—	—	—	80	93
एम.एम. होटल मैनेजमैंट एवं कैटरिंग मुलाना, अम्बाला	—	—	—	—	—	—	—	—	377	415
भिवानी विज्ञान व तकनीकी संस्था, भिवानी	—	—	—	—	—	—	—	—	193	202

विविध

राजकीय एवं निजी औद्योगिक तथा तकनीकी संस्थाओं में युवक छात्रों तथा छात्राओं की संख्या

संख्या 35.21 (जारी)

संस्था का नाम	1966-67	1970-71	1975-76	1980-81	1985-86	1990-91	1995-96	2000-01	2005-06	2006-07
1	2	3	4	5	6	7	8	9	10	11
जन नायक चौधरी देवी लाल मैमोरियल कालेज ऑफ इंजीनियरिंग, सिरसा	—	—	—	—	—	—	—	—	662	952
देवी लाल मैमोरियल इंजीनियरिंग कालेज, पानीवाला मोटा, सिरसा	—	—	—	—	—	—	—	—	588	626
डी.ए.वी. इंस्टीच्यूट ऑफ मैनेजमैंट स्टडीज, फरीदाबाद	—	—	—	—	—	—	—	—	357	420
इंस्टीच्यूट ऑफ मैनेजमैंट एण्ड टैक्नोलोजी, फरीदाबाद	—	—	—	—	—	—	—	—	121	128
एम.आर.डी.ए.वी. इंस्टीच्यूट ऑफ मैनेजमैंट स्टडीज, रोहतक	—	—	—	—	—	—	—	—	111	191
हिन्दू इंस्टीच्यूट ऑफ मैनेजमैंट, सोनीपत	—	—	—	—	—	—	—	—	233	231
जे.वी.ऐ.जी.जी.आर. इंस्टीच्यूट ऑफ कम्प्यूटर एप्लीकेशन, चारखी दादरी (भिवानी)	—	—	—	—	—	—	—	—	30	41
जी.वी.एम. गर्ल्ज कालेज, सोनीपत	—	—	—	—	—	—	—	—	86	61
शाह सतनाम जी इंस्टीच्यूट ऑफ मैनेजमैंट एण्ड टैक्नोलोजी, सिरसा	—	—	—	—	—	—	—	—	62	62
एन.सी. इंस्टीच्यूट ऑफ कम्प्यूटर साईंस, ईसराना (पानीपत)	—	—	—	—	—	—	—	—	89	59

विविध

राजकीय एवं निजी औद्योगिक तथा तकनीकी संस्थाओं में युवक छात्रों तथा छात्राओं की संख्या

संख्या 35.21 (जारी)

संस्था का नाम	1966-67	1970-71	1975-76	1980-81	1985-86	1990-91	1995-96	2000-01	2005-06	2006-07
1	2	3	4	5	6	7	8	9	10	11
हरियाणा इंस्टीच्यूट ऑफ मैनेजमैंट एण्ड टैक्नोलोजी, जगाधरी, यमुनानगर	—	—	—	—	—	—	—	—	80	80
एम.एम. इंस्टीच्यूट ऑफ मैनेजमैंट एण्ड टैक्नोलोजी, फतेहाबाद	—	—	—	—	—	—	—	—	13	13
कामरा इंस्टीच्यूट ऑफ इनफोरमेशन एण्ड टैक्नोलोजी, भौंडसी, गुड़गांव	—	—	—	—	—	—	—	—	68	239
श्री बाबा मस्तनाथ इंस्टीच्यूट ऑफ मैनेजमैंट स्टडीज एण्ड रिसर्च, अस्थल बोहर, रोहतक	—	—	—	—	—	—	—	—	104	114
नैशनल इंस्टीच्यूट ऑफ फाइनैंस मैनेजमैंट, फरीदाबाद	—	—	—	—	—	—	—	—	42	42
नैशनल पावर टेनिंग इंस्टीच्यूट फरीदाबाद	—	—	—	—	—	—	—	—	62	62
श्री बाबा मस्त नाथ इंस्टीच्यूट ऑफ फारमास्यूटीकल साईंस एण्ड, अस्थल बोहर, रोहतक	—	—	—	—	—	—	—	—	60	114
राजेन्द्र इंस्टीच्यूट ऑफ टैक्नोलोजी एण्ड साईंस, सिरसा	—	—	—	—	—	—	—	—	235	246
जन नायक चौधरी देवी लाल मैमोरियल ऑफ फारमैसी, सिरसा	—	—	—	—	—	—	—	—	115	252
भवानी शंकर अनंगपूरिया इंस्टीच्यूट ऑफ फारमेसी, फरीदाबाद	—	—	—	—	—	—	—	—	78	60

विविध

राजकीय एवं निजी औद्योगिक तथा तकनीकी संस्थाओं में युवक छात्रों तथा छात्राओं की संख्या

संख्या 35.21 (जारी)

संस्था का नाम	1966-67	1970-71	1975-76	1980-81	1985-86	1990-91	1995-96	2000-01	2005-06	2006-07
1	2	3	4	5	6	7	8	9	10	11
बी.पी. इंजीनियरिंग कालेज, गोहाना	—	—	—	—	—	—	—	—	158	234
एस.डी.डी. इंस्टीच्यूट ऑफ इंजीनियरिंग एवं टैक्नोलोजी, गोलपुरा, बरवाला, पंचकुला	—	—	—	—	—	—	—	—	517	517
यशवीर मैमोरियल टैक्नीकल इंस्टीच्यूट, भनभौरी, जीन्द	—	—	—	—	—	—	—	—	150	150
जनता पोलीटैक्नीक, बुटाना	—	—	—	—	—	—	—	—	109	—
पी.डी.एम. इंजीनियरिंग एवं तकनीकी संस्थान, सफीदों, जींद	—	—	—	—	—	—	—	—	60	590
गुड़गांव तकनीकी तथा मैनेजमैंट सेस्थान, गुड़गांव	—	—	—	—	—	—	—	—	240	243
गोल्ड फील्ड तकनीकी एवं मैनेजमैंट संस्थान, बल्लबगढ़	—	—	—	—	—	—	—	—	240	264
आर.के.एस.डी. फार्मेसी कालेज, कैथल	—	—	—	—	—	—	—	—	126	191
मानव रचना इंजी. कालेज, फरीदाबाद	—	—	—	—	—	—	—	—	404	947
इंस्टीच्यूट ऑफ लॉ एण्ड मैनेजमैंट स्टडीज, फरीदाबाद	—	—	—	—	—	—	—	—	437	437
द्रोणाचार्य आई.एम.टी. कुरुक्षेत्र	—	—	—	—	—	—	—	—	214	245
जन नायक चौ. देवी लाल डिप्लोमा फार्मेसी कालेज, सिरसा	—	—	—	—	—	—	—	—	60	252
एस.डी.डी. फार्मेसी संस्थान बरवाला, पंचकूला	—	—	—	—	—	—	—	—	60	60
भारत फार्मेसी संस्थान बबैन, कुरुक्षेत्र	—	—	—	—	—	—	—	—	60	60

विविध

राजकीय एवं निजी औद्योगिक तथा तकनीकी संस्थाओं में युवक छात्रों तथा छात्राओं की संख्या

संख्या 35.21 (समाप्त)

संस्था का नाम	1966-67	1970-71	1975-76	1980-81	1985-86	1990-91	1995-96	2000-01	2005-06	2006-07
1	2	3	4	5	6	7	8	9	10	11
जननायक चौ. देवी लाल पोलीटैक्नीक, सिरसा	—	—	—	—	—	—	—	—	60	658
बी.आई.टी.एस. पोलीटैक्नीक कालेज, भिवानी	—	—	—	—	—	—	—	—	240	396
श्री कृष्णा एजुकेशन ट्रस्ट, कुरुक्षेत्र	—	—	—	—	—	—	—	—	240	529
श्री हरबक्स लोहिया जय राम महिला पोली तकनीकी, कुरुक्षेत्र	—	—	—	—	—	—	—	—	386	208
एम.एम. फार्मेसी कालेज, मुलाना, अम्बाला	—	—	—	—	—	—	—	—	60	119
एम.डी.यू. रोहतक	—	—	—	—	—	—	—	—	395	365
राम गोपाल फार्मेसी कालेज गांव सुलतानपुर, गुड़गांव	—	—	—	—	—	—	—	—	60	60
हिन्दू फार्मेसी कालेज, सोनीपत	—	—	—	—	—	—	—	—	60	60
हिन्दू इंस्टीच्यूट ऑफ मैनेजमैंट टैकनो. रोहतक	—	—	—	—	—	—	—	—	56	57

प्राप्ति स्थान :- निदेशक, तकनीकी शिक्षा, हरियाणा।

विविध

राजकीय व्यावसायिक शिक्षा संस्थाओं में स्वीकृत सीटें

संख्या 35.22

वर्ष	संस्थाओं की संख्या	स्वीकृत सीटें
1	2	3
1983-84	24	1,920
1984-85	29	3,520
1985-86	41	4,840
1986-87	41	4,840
1987-88	53	5,720
1988-89	65	8,720
1989-90	65	8,720
1990-91	65	8,720
1991-92	65	8,720
1992-93	67	8,720
1993-94	70	9,020
1994-95	78	11,020
1995-96	98	10,737
1996-97	98	11,601
1997-98	108	12,909
1998-99	118	13,460
1999-00	118	17,320
2000-01	117	16,340
2001-02	116	17,320
2002-03	118	19,050
2002-04	115	17,320
2004-05	116	17,620
2005-06	112	18,060
2006-07	107	18,900
2007-08	107	19,275

प्राप्ति स्थान :- निदेशक, औद्योगिक प्रशिक्षण एवं व्यावसायिक शिक्षा, हरियाणा।

विविध

राजकीय औद्योगिक प्रशिक्षण संस्थाओं में स्वीकृत सीटें

संख्या 35.23

क्रम सं.	संस्था की स्थिति तथा नाम	1966-67	1967-68	1975-76	1980-81
1	2	3	4	5	6
	अम्बाला				
1.	औद्योगिक प्रशिक्षण संस्था, अम्बाला शहर	556	556	664	696
2.	औद्योगिक प्रशिक्षण संस्था, अम्बाला छावनी	—	—	—	120
3.	औद्योगिक प्रशिक्षण संस्था, बराड़ा	—	—	—	—
	यमुनानगर				
4.	औद्योगिक प्रशिक्षण संस्था, यमुनानगर	664	664	772	680
5.	औद्योगिक प्रशिक्षण संस्था, सढौरा	—	—	—	—
	कुरुक्षेत्र				
6.	औद्योगिक प्रशिक्षण संस्था, कुरुक्षेत्र	—	—	—	—
7.	औद्योगिक प्रशिक्षण संस्था, शाहबाद	60	60	60	60
	कैथल				
8.	औद्योगिक प्रशिक्षण संस्था, कैथल	344	344	260	340
9.	औद्योगिक प्रशिक्षण संस्था, पुण्डरी	—	—	—	64
	करनाल				
10.	औद्योगिक प्रशिक्षण संस्था, करनाल	528	528	452	496
11.	औद्योगिक प्रशिक्षण संस्था, बल्ला	—	—	—	—
12.	औद्योगिक प्रशिक्षण संस्था, निसिंग	—	—	—	—
	पानीपत				
13.	औद्योगिक प्रशिक्षण संस्था, पानीपत	388	388	368	380
	सोनीपत				
14.	औद्योगिक प्रशिक्षण संस्था, सोनीपत	536	536	624	680
15.	औद्योगिक प्रशिक्षण संस्था, गन्नौर	—	—	—	—
16.	औद्योगिक प्रशिक्षण संस्था, गोहाना	—	—	—	260
17	औद्योगिक प्रशिक्षण संस्था, बूटाना	—	—	—	—
	रोहतक				
18.	औद्योगिक प्रशिक्षण संस्था, रोहतक	708	708	776	776
19.	औद्योगिक प्रशिक्षण संस्था, हसनगढ़	248	248	—	256
20.	औद्योगिक प्रशिक्षण संस्था, महम	—	—	—	128
21.	औद्योगिक प्रशिक्षण संस्था, बहादुरगढ़	—	—	—	32
	फरीदाबाद				
22.	औद्योगिक प्रशिक्षण संस्था, फरीदाबाद	264	264	544	376

विविध

राजकीय औद्योगिक प्रशिक्षण संस्थाओं में स्वीकृत सीटें

संख्या 35.23 (जारी)

क्रम सं.	संस्था की स्थिति तथा नाम	1985-86	1990-91	1995-96	2000-01	2005-06	2006-07	2007-08
1	2	7	8	9	10	11	12	13
	अम्बाला							
1.	औद्योगिक प्रशिक्षण संस्था, अम्बाला शहर	712	716	732	732	720	704	720
2.	औद्योगिक प्रशिक्षण संस्था, अम्बाला छावनी	108	108	120	136	136	136	120
3.	औद्योगिक प्रशिक्षण संस्था, बराड़ा	64	64	64	64	64	64	64
	यमुनानगर							
4.	औद्योगिक प्रशिक्षण संस्था, यमुनानगर	680	708	776	792	808	804	900
5.	औद्योगिक प्रशिक्षण संस्था, सढौरा	—	—	—	60	60	44	92
	कुरुक्षेत्र							
6.	औद्योगिक प्रशिक्षण संस्था, कुरुक्षेत्र	48	48	108	108	108	108	124
7.	औद्योगिक प्रशिक्षण संस्था, Shahbad	28	28	28	28	28	28	28
	कैथल							
8.	औद्योगिक प्रशिक्षण संस्था, कैथल	340	348	440	424	424	424	460
9.	औद्योगिक प्रशिक्षण संस्था, पुण्डरी	60	48	48	48	48	48	48
	करनाल							
10.	औद्योगिक प्रशिक्षण संस्था, करनाल	528	612	660	644	708	708	748
11.	औद्योगिक प्रशिक्षण संस्था, बल्ला	—	—	80	92	92	60	96
12.	औद्योगिक प्रशिक्षण संस्था, निसिंग	—	—	—	—	92	92	120
	पानीपत							
13.	पानीपत	348	380	412	364	412	412	424
	सोनीपत							
14.	औद्योगिक प्रशिक्षण संस्था, सोनीपत	648	704	800	784	784	784	820
15.	औद्योगिक प्रशिक्षण संस्था, गन्नौर	44	48	44	108	108	108	188
16.	औद्योगिक प्रशिक्षण संस्था, गोहाना	184	200	228	228	228	228	228
17.	औद्योगिक प्रशिक्षण संस्था, बूटाना	—	—	—	52	48	48	112
	रोहतक							
18.	औद्योगिक प्रशिक्षण संस्था, रोहतक	704	672	688	688	688	720	640
19.	औद्योगिक प्रशिक्षण संस्था, हसनगढ़	232	228	244	244	244	244	256
20.	औद्योगिक प्रशिक्षण संस्था, महम	80	136	192	192	192	192	208
21.	औद्योगिक प्रशिक्षण संस्था, बहादुरगढ़	32	32	32	108	124	124	172
	फरीदाबाद							
22.	औद्योगिक प्रशिक्षण संस्था, फरीदाबाद	500	584	656	640	620	620	612

विविध

राजकीय औद्योगिक प्रशिक्षण संस्थाओं में स्वीकृत सीटें

संख्या 35.23 (जारी)

क्रम संख्या	संस्था की स्थिति तथा नाम	1966-67	1967-68	1975-76	1980-81	1985-86
1	2	3	4	5	6	7
23.	औद्योगिक प्रशिक्षण संस्था, नगीना	—	—	—	48	80
24.	औद्योगिक प्रशिक्षण संस्था, पाली	—	—	—	—	44
	गुड़गांव					
25.	औद्योगिक प्रशिक्षण संस्था, गुड़गांव	548	548	604	676	612
26.	औद्योगिक प्रशिक्षण संस्था, फिरोजपुर झिरखा	—	—	—	48	156
27.	औद्योगिक प्रशिक्षण संस्था, हथीना	—	—	—	64	120
28.	औद्योगिक प्रशिक्षण संस्था, पलवल	320	320	296	360	340
29.	औद्योगिक प्रशिक्षण संस्था, सोहाना	60	60	60	60	112
	रिवाड़ी					
30.	औद्योगिक प्रशिक्षण संस्था, रिवाड़ी	—	—	—	—	88
31.	औद्योगिक प्रशिक्षण संस्था, कुन्ड मनेठी	—	—	—	—	48
	महेन्द्रगढ़					
32.	औद्योगिक प्रशिक्षण संस्था, महेन्द्रगढ़	260	260	260	330	332
33.	औद्योगिक प्रशिक्षण संस्था, नारनौल	360	360	276	384	260
	भिवानी					
34.	औद्योगिक प्रशिक्षण संस्था, भिवानी	440	440	324	324	324
	जीन्द					
35.	औद्योगिक प्रशिक्षण संस्था, जीन्द	—	—	62	60	76
36.	औद्योगिक प्रशिक्षण संस्था, नारवाना	276	276	284	360	344
	हिसार					
37.	औद्योगिक प्रशिक्षण संस्था, हिसार	624	624	592	740	636
38.	औद्योगिक प्रशिक्षण संस्था, आदमपुर	—	—	—	—	96
39.	औद्योगिक प्रशिक्षण संस्था, नलवा	—	—	—	—	132
40.	औद्योगिक प्रशिक्षण संस्था, हांसी	60	60	60	60	64
41.	औद्योगिक प्रशिक्षण संस्था, बरवाला	—	—	—	—	—
	सिरसा					
42.	औद्योगिक प्रशिक्षण संस्था, सिरसा	548	548	352	384	414
43.	औद्योगिक प्रशिक्षण संस्था, नाथुसारी चोपटा	—	—	—	260	108
44.	औद्योगिक प्रशिक्षण संस्था, चौटाला	—	—	—	—	—
	पंचकूला					
45	औद्योगिक प्रशिक्षण संस्था, कालका एट बिटना	—	—	—	—	—
	फतेहबाद					
46	औद्योगिक प्रशिक्षण संस्था, टोहाना	—	—	—	—	96
47	औद्योगिक प्रशिक्षण संस्था, भौंडियां खेड़ा	—	—	—	—	—

विविध

राजकीय औद्योगिक प्रशिक्षण संस्थाओं में स्वीकृत सीटें

संख्या 35.23 (समाप्त)

क्रम संख्या	संस्था की स्थिति तथा नाम	1990-91	1995-96	2000-01	2005-06	2006-07	2007-08
1	2	8	9	10	11	12	13
23.	औद्योगिक प्रशिक्षण संस्था, नगीना	144	184	165	168	168	168
24.	औद्योगिक प्रशिक्षण संस्था, पाली	28	44	28	28	28	28
	गुड़गांव						
25.	औद्योगिक प्रशिक्षण संस्था, गुड़गांव	672	764	716	720	704	696
26.	औद्योगिक प्रशिक्षण संस्था, फिरोजपुर झिरखा	212	240	234	224	224	244
27.	औद्योगिक प्रशिक्षण संस्था, हथीना	168	212	212	212	212	232
28.	औद्योगिक प्रशिक्षण संस्था, पलवल	376	392	392	392	392	392
29.	औद्योगिक प्रशिक्षण संस्था, सोहाना	112	112	80	96	112	144
	रिवाड़ी						
30.	औद्योगिक प्रशिक्षण संस्था, रिवाड़ी	76	200	184	200	312	216
31.	औद्योगिक प्रशिक्षण संस्था, कुन्ड मनेठी	48	76	76	76	76	108
	महेन्द्रगढ़						
32.	औद्योगिक प्रशिक्षण संस्था, महेन्द्रगढ़	360	392	408	408	424	440
33.	औद्योगिक प्रशिक्षण संस्था, नारनौल	376	408	376	392	376	424
	भिवानी						
34.	औद्योगिक प्रशिक्षण संस्था, भिवानी	404	420	468	468	468	564
	जीन्द						
35.	औद्योगिक प्रशिक्षण संस्था, जीन्द	60	88	220	244	212	312
36.	औद्योगिक प्रशिक्षण संस्था, नारवाना	376	392	408	408	504	408
	हिसार						
37.	औद्योगिक प्रशिक्षण संस्था, हिसार	708	748	708	724	788	800
38.	औद्योगिक प्रशिक्षण संस्था, आदमपुर	188	228	228	228	228	272
39.	औद्योगिक प्रशिक्षण संस्था, नलवा	176	176	176	176	192	208
40.	औद्योगिक प्रशिक्षण संस्था, हांसी	64	180	164	196	196	212
41.	औद्योगिक प्रशिक्षण संस्था, बरवाला	—	—	73	32	32	128
	सिरसा						
42.	औद्योगिक प्रशिक्षण संस्था, सिरसा	424	440	472	472	536	444
43.	औद्योगिक प्रशिक्षण संस्था, नाथुसारी चोपटा	92	92	92	124	108	156
44.	औद्योगिक प्रशिक्षण संस्था, चौटाला	—	—	64	64	124	152
	पंचकूला						
45.	औद्योगिक प्रशिक्षण संस्था, कालका एट बिटना	—	—	44	76	76	88
	फतेहबाद						
46.	औद्योगिक प्रशिक्षण संस्था, टोहाना	80	96	112	112	112	164
47.	औद्योगिक प्रशिक्षण संस्था, भौंडियां खेड़ा	—	—	60	124	124	144

प्राप्ति स्थान :- निदेशक, औद्योगिक प्रशिक्षण एवं व्यावसायिक शिक्षा, हरियाणा।

विविध

हरियाणा में छात्राओं की संख्या जिन के नाम राजकीय औद्योगिक प्रशिक्षण संस्थाओं (महिला शाखा) में दर्ज थे

संख्या 35.24 (31 मार्च को)

संस्था का नाम	1966-67	1970-71	1980-81	1990-91
1	2	3	4	5
1 औद्योगिक प्रशिक्षण संस्था, (महिला शाखा), अम्बाला शहर	118	150	117	199*
2 औद्योगिक प्रशिक्षण संस्था, (महिला शाखा), छछरौली	29	24	30	35
3 औद्योगिक प्रशिक्षण संस्था, (महिला शाखा), गुड़गांव	62	45	58	72
4 औद्योगिक प्रशिक्षण संस्था, (महिला शाखा), रिवाड़ी	32	48	54	54
5 औद्योगिक प्रशिक्षण संस्था, (महिला शाखा), पलवल	34	24	35	28
6 औद्योगिक प्रशिक्षण संस्था, (महिला शाखा), पुण्डरी	13	40	36	33
7 औद्योगिक प्रशिक्षण संस्था, (महिला शाखा), जीन्द	61	58	61	54
8 औद्योगिक प्रशिक्षण संस्था, (महिला शाखा), कुरुक्षेत्र	—	—	12	36
9 औद्योगिक प्रशिक्षण संस्था, (महिला शाखा), हिसार	59	55	36	106
10 औद्योगिक प्रशिक्षण संस्था, (महिला शाखा), भिवानी	37	57	54	94*
11 औद्योगिक प्रशिक्षण संस्था, (महिला शाखा), हांसी	31	33	36	42

* अध्यापिका प्रशिक्षण कोर्स सम्मिलित है।

विविध

हरियाणा में छात्राओं की संख्या जिन के नाम राजकीय औद्योगिक प्रशिक्षण संस्थाओं (महिला शाखा) में दर्ज थे

संख्या 35.24 (जारी) (31 मार्च को)

संस्था का नाम	1995-96	2000-01	2005-06	2006-07	2007-08
1	6	7	8	9	10
1 औद्योगिक प्रशिक्षण संस्था, (महिला शाखा), अम्बाला शहर	249	220	224	224	208
2 औद्योगिक प्रशिक्षण संस्था, (महिला शाखा), छछरौली	33	36	32	32	32
3 औद्योगिक प्रशिक्षण संस्था, (महिला शाखा), गुड़गांव	92	96	128	128	112
4 औद्योगिक प्रशिक्षण संस्था, (महिला शाखा), रिवाड़ी	51	61	84	84	132
5 औद्योगिक प्रशिक्षण संस्था, (महिला शाखा), पलवल	—	—	—	—	—
6 औद्योगिक प्रशिक्षण संस्था, (महिला शाखा), पुण्डरी	36	32	32	32	32
7 औद्योगिक प्रशिक्षण संस्था, (महिला शाखा), जीन्द	122	84	96	96	96
8 औद्योगिक प्रशिक्षण संस्था, (महिला शाखा), कुरुक्षेत्र	35	29	32	32	32
9 औद्योगिक प्रशिक्षण संस्था, (महिला शाखा), हिसार	75	96	80	80	80
10 औद्योगिक प्रशिक्षण संस्था, (महिला शाखा), भिवानी	93	74	96	96	96
11 औद्योगिक प्रशिक्षण संस्था, (महिला शाखा), हांसी	28	26	64	64	48

विविध

हरियाणा में छात्राओं की संख्या जिन के नाम राजकीय औद्योगिक प्रशिक्षण संस्थाओं (महिला शाखा) में दर्ज थे

संख्या 35.24 (जारी) (31 मार्च को)

संस्था का नाम	1966-67	1970-71	1980-81	1990-91	1995-96	2000-01	2005-06	2006-07	2007-08
1	2	3	4	5	6	7	8	9	10
12 औद्योगिक प्रशिक्षण संस्था, (महिला शाखा), करनाल	57	44	48	73	76	75	112	112	112
13 औद्योगिक प्रशिक्षण संस्था, (महिला शाखा),पानीपत	67	74	54	72	68	38	48	48	48
14 औद्योगिक प्रशिक्षण संस्था, (महिला कक्ष), शाहबाद	40	56	39	52	54	50	48	48	32
15 औद्योगिक प्रशिक्षण संस्था, (महिला शाखा), महेन्द्रगढ़	7	29	36	54	42	34	48	48	48
16 औद्योगिक प्रशिक्षण संस्था, (महिला शाखा), नारनौल	28	37	54	105	84	65	64	64	80
17 औद्योगिक प्रशिक्षण संस्था, (महिला शाखा), रोहतक	90	124	82	159*	119	90	116	116	116
18 औद्योगिक प्रशिक्षण संस्था, (महिला शाखा), सोनीपत	48	55	52	78	96	62	80	80	80
19 औद्योगिक प्रशिक्षण संस्था, (महिला शाखा), दादरी	33	46	54	52	48	45	48	48	48
20 औद्योगिक प्रशिक्षण संस्था, (महिला शाखा), झज्जर	7	24	30	35	26	30	32	32	32
21 औद्योगिक प्रशिक्षण संस्था, (महिला शाखा), बहादुरगढ़	22	13	36	34	36	47	64	64	64
22 औद्योगिक प्रशिक्षण संस्था, (महिला शाखा), सिरसा	67	36	30	54	94	81	112	112	112
23 औद्योगिक प्रशिक्षण संस्था, (महिला शाखा), कालका	—	55	48	66	47	43	48	48	48

विविध

हरियाणा में छात्राओं की संख्या जिन के नाम राजकीय औद्योगिक प्रशिक्षण संस्थाओं (महिला शाखा) में दर्ज थे

संख्या 35.24 (समाप्त) (31 मार्च को)

संस्था का नाम	1966-67	1970-71	1980-81	1990-91	1995-96	2000-01	2005-06	2006-07	2007-08
1	2	3	4	5	6	7	8	9	10
24 औद्योगिक प्रशिक्षण संस्था, (महिला शाखा), टोहाना	—	50	54	34	32	32	32	32	48
25 औद्योगिक प्रशिक्षण संस्था, (महिला शाखा), नारायणगढ़	—	—	34	54	53	47	48	48	48
26 औद्योगिक प्रशिक्षण संस्था, (महिला शाखा), तोशाम	—	—	54	54	54	39	64	64	48
27 औद्योगिक प्रशिक्षण संस्था, (महिला शाखा), समालखा	—	—	50	35	36	26	48	48	48
28 औद्योगिक प्रशिक्षण संस्था, (महिला शाखा), साकेत	—	—	—	17	20	36	32	32	32
29 औद्योगिक प्रशिक्षण संस्था, (महिला शाखा), फरीदाबाद	—	—	—	—	48	50	48	48	48
30 औद्योगिक प्रशिक्षण संस्था, (महिला शाखा), कैथल	—	—	—	—	—	23	52	52	68
31 औद्योगिक प्रशिक्षण संस्था, (महिला शाखा), आदमपुर	—	—	—	—	—	26	32	32	52
32 औद्योगिक प्रशिक्षण संस्था, (महिला शाखा), मकडौलीकलां	—	—	—	—	—	47	48	48	—

प्राप्ति स्थान :- निदेशक औद्योगिक प्रशिक्षण एवं व्यावसायिक शिक्षा, हरियाणा।

विविध

वर्ष 2007-08 हरियाणा राज्य में लड़कियों के लिये शिल्पगिरी प्रशिक्षण योजना के अन्तर्गत स्वीकृत सीटें

संख्या 35.25

क्रम संख्या	जिला/स्कूल का नाम	स्वीकृत सीटें 2007-08
1	2	3
	फरीदाबाद	
1.	नैशनल मार्डन कटिंग एवं टेलरिंग महिला औद्योगिक प्रशिक्षण केन्द्र, बल्लबगढ़	32
2.	एस.ओ.एस. हैलमैट कुटीन औद्योगिक प्रशिक्षण, फरीदाबाद	32
	अम्बाला	
1.	एम.एम.एस.डी. औद्योगिक प्रशिक्षण केन्द्र, अम्बाला कैंट	48
2.	सैनिक औद्योगिक प्रशिक्षण केन्द्र, अम्बाला कैंट	160
	यमुनानगर	
1.	औद्योगिक प्रशिक्षण केन्द्र वुमैन लीग, यमुनानगर	144
2.	सैनिक परिवार भवन औद्योगिक प्रशिक्षण केन्द्र, छछरौली	48
3.	कस्तूरबा गांधी औद्योगिक प्रशिक्षण केन्द्र, रादौर	48
	करनाल	
1.	लेडीज औद्योगिक होम औद्योगिक प्रशिक्षण केन्द्र, करनाल	96
	कुरुक्षेत्र	
1.	राजा देवी बहुउद्देशीय कन्या महाविद्यालय औद्योगिक प्रशिक्षण केन्द्र, भेरियां	बंद
	कैथल	
1.	एम.आर. अग्रवाल औद्योगिक प्रशिक्षण केन्द्र, कैथल	48

विविध

वर्ष 2007-08 हरियाणा राज्य में लड़कियों के लिये शिल्पगिरी प्रशिक्षण योजना के अन्तर्गत स्वीकृत

संख्या 35.25 (समाप्त)

क्रम संख्या	जिला/स्कूल का नाम	स्वीकृत सीटें 2007-08
1	2	3
	रोहतक	
1.	विश्वकर्मा औद्योगिक प्रशिक्षण केन्द्र, रोहतक	64
2.	सैनिक परिवार भवन औद्योगिक केन्द्र, रोहतक	104
	झज्जर	
	सैनिक परिवार भवन औद्योगिक केन्द्र, झज्जर	104
	सोनीपत	
1.	समाज कल्याण सभा औद्योगिक प्रशिक्षण केन्द्र, गोहाना	32
2.	अनूप निकेतन औद्योगिक प्रशिक्षण केन्द्र, गढ़ी कुण्डल, सोनीपत	16
	भिवानी	
1.	सैनिक परिवार भवन औद्योगिक प्रशिक्षण केन्द्र, चरखी दादरी	48
	रिवाड़ी	
1.	सैनिक परिवार भवन औद्योगिक प्रशिक्षण केन्द्र, रिवाड़ी	48
	पंचकूला	
1.	सैनिक परिवार भवन औद्योगिक प्रशिक्षण केन्द्र, पंचकूला	20
2	आई.टी.बी.पी. रामगढ़, पंचकूला	बन्द
	हिसार	
1.	सैनिक परिवार भवन औद्योगिक प्रशिक्षण केन्द्र, हिसार	48
	जीन्द	
1.	सैनिक परिवार भवन औद्योगिक प्रशिक्षण केन्द्र, जीन्द	32
2.	सी.आर. किसान औद्योगिक प्रशिक्षण केन्द्र, जीन्द	336

प्राप्ति स्थान :- निदेशक औद्योगिक प्रशिक्षण एवं व्यावसायिक शिक्षा, हरियाणा।

हरियाणा में आर्थिक गणना 2005 के जिलावार अन्तिम परिणाम

विविध

हरियाणा में जिलावार प्रतिष्ठानों व रोजगार का वितरण
आर्थिक गणना 2005 के अन्तिम परिणाम

संख्या 35.26

जिला	प्रतिष्ठान					
	सभी प्रतिष्ठान			खेतीहर		
	ग्रामीण	शहरी	संयुक्त	ग्रामीण	शहरी	संयुक्त
1	2	3	4	5	6	7
अम्बाला	24,189	21,481	45,670	1,738	459	2,197
पंचकूला	9,422	6,957	16,379	526	30	556
यमुनानगर	20,920	24,382	45,302	1,006	548	1,554
कुरुक्षेत्र	22,404	17,584	39,988	3,595	157	3,752
कैथल	43,099	14,305	57,404	16,548	356	16,904
करनाल	28,733	20,806	49,539	3,519	295	3,814
पानीपत	19,532	23,218	42,750	774	303	1,077
सोनीपत	20,093	18,737	38,830	1,476	362	1,838
रोहतक	15,943	23,992	39,935	2,953	736	3,689
झज्जर	14,272	10,197	24,469	734	97	831
फरीदाबाद	21,991	58,245	80,236	2,187	1,027	3,214
गुड़गांव	38,576	27,536	66,112	4,079	101	4,180
रिवाड़ी	18,240	10,545	28,785	1,500	128	1,628
महेन्द्रगढ़+	18,852	9,229	28,081	1,310	26	1,336
भिवानी	27,460	15,962	43,422	2,362	118	2,480
जीन्द	25,445	16,592	42,037	2,645	623	3,268
हिसार	29,379	23,551	52,930	1,648	393	2,041
फतेहाबाद	35,368	12,262	47,630	15,844	320	16,164
सिरसा	24,032	20,367	44,399	3,968	374	4,342
हरियाणा राज्य 2005	4,57,950	3,75,948	8,33,898	68,412	6,453	74,865
हरियाणा राज्य 1998	2,37,420	2,95,397	5,32,817	13,354	5,310	18,664
हरियाणा राज्य 1990	2,08,715	2,48,405	4,57,120	13,625	5,790	19,415

विविध

हरियाणा में जिलावार प्रतिष्ठानों व रोजगार का वितरण
आर्थिक गणना 2005 के अन्तिम परिणाम

संख्या 35.26 (जारी)

जिला	प्रतिष्ठान								
	गैर खेतीहर			स्व व्यवस्थित प्रतिष्ठान			प्रतिष्ठान (एक या एक से अधिक मजदूरी पर कार्यरत व्यक्ति वाले)		
	ग्रामीण	शहरी	संयुक्त	ग्रामीण	शहरी	संयुक्त	ग्रामीण	शहरी	संयुक्त
1	8	9	10	11	12	13	14	15	16
अम्बाला	22,451	21,022	43,473	17,446	13,493	30,939	6,743	7,988	14,731
पंचकूला	8,896	6,927	15,823	6,799	3,999	10,798	2,623	2,958	5,581
यमुनानगर	19,914	23,834	43,748	16,047	16,365	32,412	4,873	8,017	12,890
कुरुक्षेत्र	18,809	17,427	36,236	17,391	11,091	28,482	5,013	6,493	11,506
कैथल	26,551	13,949	40,500	35,309	9,010	44,319	7,790	5,295	13,085
करनाल	25,214	20,511	45,725	22,188	14,107	36,295	6,545	6,699	13,244
पानीपत	18,758	22,915	41,673	14,545	12,547	27,092	4,987	10,671	15,658
सोनीपत	18,617	18,375	36,992	14,836	11,204	26,040	5,257	7,533	12,790
रोहतक	12,990	23,256	36,246	13,043	16,114	29,157	2,900	7,878	10,778
झज्जर	13,538	10,100	23,638	10,520	6,642	17,162	3,752	3,555	7,307
फरीदाबाद	19,804	57,218	77,022	10,913	25,205	36,118	11,078	33,040	44,118
गुड़गांव	34,497	27,435	61,932	24,231	15,205	39,436	14,345	12,331	26,676
रिवाड़ी	16,740	10,417	27,157	12,887	4,867	17,754	5,353	5,678	11,031
महेन्द्रगढ़+	17,542	9,203	26,745	13,010	5,928	18,938	5,842	3,301	9,143
भिवानी	25,098	15,844	40,942	20,182	10,634	30,816	7,278	5,328	12,606
जीन्द	22,800	15,969	38,769	20,455	11,261	31,716	4,990	5,331	10,321
हिसार	27,731	23,158	50,889	22,817	15,369	38,186	6,562	8,182	14,744
फतेहाबाद	19,524	11,942	31,466	28,927	7,447	36,374	6,441	4,815	11,256
सिरसा	20,064	19,993	40,057	17,928	10,129	28,057	6,104	10,238	16,342
हरियाणा राज्य 2005	3,89,538	3,69,495	7,59,033	3,39,474	2,20,617	5,60,091	1,18,476	1,55,331	2,73,807
हरियाणा राज्य 1998	2,24,066	2,90,087	5,14,153	1,82,740	1,99,744	3,82,484	54,680	95,653	1,50,333
हरियाणा राज्य 1990	1,95,090	2,42,615	4,37,705	1,64,733	1,70,192	3,34,925	43,982	78,213	1,22,195

विविध

हरियाणा में जिलावार प्रतिष्ठानों व रोजगार का वितरण
आर्थिक गणना 2005 के अन्तिम परिणाम

संख्या 35.26 (जारी)

जिला	प्रतिष्ठान					
	परिसर वाले			बिना परिसर वाले		
	ग्रामीण	शहरी	संयुक्त	ग्रामीण	शहरी	संयुक्त
1	17	18	19	20	21	22
अम्बाला	21,366	19,495	40,861	2,823	1,986	4,809
पंचकूला	8,177	6,129	14,306	1,245	828	2,073
यमुनानगर	17,905	21,516	39,421	3,015	2,866	5,881
कुरुक्षेत्र	18,971	15,878	34,849	3,433	1,706	5,139
कैथल	36,959	12,844	49,803	6,140	1,461	7,601
करनाल	25,743	18,306	44,049	2,990	2,500	5,490
पानीपत	17,231	21,087	38,318	2,301	2,131	4,432
सोनीपत	18,122	17,663	35,785	1,971	1,074	3,045
रोहतक	13,628	20,860	34,488	2,315	3,132	5,447
झज्जर	12,348	9,299	21,647	1,924	898	2,822
फरीदाबाद	18,514	51,430	69,944	3,477	6,815	10,292
गुड़गांव	32,616	24,792	57,408	5,960	2,744	8,704
रिवाड़ी	15,460	8,980	24,440	2,780	1,565	4,345
महेन्द्रगढ़+	14,528	8,257	22,785	4,324	972	5,296
भिवानी	23,560	13,631	37,191	3,900	2,331	6,231
जीन्द	21,365	14,841	36,206	4,080	1,751	5,831
हिसार	25,352	20,622	45,974	4,027	2,929	6,956
फतेहाबाद	31,393	10,850	42,243	3,975	1,412	5,387
सिरसा	21,299	18,517	39,816	2,733	1,850	4,583
हरियाणा राज्य 2005	3,94,537	3,34,997	7,29,534	63,413	40,951	1,04,364
हरियाणा राज्य 1998	2,12,290	2,71,637	4,83,927	25,130	23,760	48,890
हरियाणा राज्य 1990	1,81,434	2,24,331	4,05,765	27,281	24,074	51,355

विविध

हरियाणा में जिलावार प्रतिष्ठानों व रोजगार का वितरण
आर्थिक गणना 2005 के अन्तिम परिणाम

संख्या 35.26 (जारी)

जिला	प्रतिष्ठान								
	बारहमासी			मौसमी			गैर सरकारी स्वामित्व		
	ग्रामीण	शहरी	संयुक्त	ग्रामीण	शहरी	संयुक्त	ग्रामीण	शहरी	संयुक्त
1	23	24	25	26	27	28	29	30	31
अम्बाला	23,782	21,167	44,949	407	314	721	22,626	20,794	43,420
पंचकूला	9,116	6,782	15,898	306	175	481	8,617	6,549	15,166
यमुनानगर	20,290	24,139	44,429	630	243	873	19,339	23,880	43,219
कुरुक्षेत्र	21,361	17,330	38,691	1,043	254	1,297	20,875	17,168	38,043
कैथल	41,166	14,092	55,258	1,933	213	2,146	41,743	13,952	55,695
करनाल	26,970	20,521	47,491	1,763	285	2,048	27,181	20,285	47,466
पानीपत	18,974	22,829	41,803	558	389	947	18,766	22,949	41,715
सोनीपत	19,524	18,565	38,089	569	172	741	18,802	18,426	37,228
रोहतक	14,480	23,693	38,173	1,463	299	1,762	15,025	23,468	38,493
झज्जर	13,523	10,108	23,631	749	89	838	13,042	9,987	23,029
फरीदाबाद	20,393	57,023	77,416	1,598	1,222	2,820	21,053	57,498	78,551
गुड़गांव	36,754	27,144	63,898	1,822	392	2,214	37,030	26,796	63,826
रिवाड़ी	17,469	10,326	27,795	771	219	990	16,820	10,377	27,197
महेन्द्रगढ़+	17,806	9,145	26,951	1,046	84	1,130	17,504	9,045	26,549
भिवानी	26,044	15,761	41,805	1,416	201	1,617	25,021	15,549	40,570
जीन्द	24,172	16,281	40,453	1,273	311	1,584	23,518	16,178	39,696
हिसार	28,298	23,066	51,364	1,081	485	1,566	27,408	23,007	50,415
फतेहाबाद	29,999	12,021	42,020	5,369	241	5,610	33,956	12,038	45,994
सिरसा	22,554	19,791	42,345	1,478	576	2,054	22,098	19,992	42,090
हरियाणा राज्य 2005	4,32,675	3,69,784	8,02,459	25,275	6,164	31,439	4,30,424	3,67,938	7,98,362
हरियाणा राज्य 1998	2,30,817	2,92,189	5,23,006	6,603	3,208	9,811	2,14,047	2,87,871	5,01,918
हरियाणा राज्य 1990	2,00,796	2,43,918	4,44,714	7,919	4,487	12,406	1,86,470	2,38,678	4,25,148

विविध

हरियाणा में जिलावार प्रतिष्ठानों व रोजगार का वितरण
आर्थिक गणना 2005 के अन्तिम परिणाम

संख्या 35.26 (जारी)

जिला	प्रतिष्ठान		
	अन्य प्रकार का स्वामित्व		
	ग्रामीण	शहरी	संयुक्त
1	32	33	34
अम्बाला	1,563	687	2,250
पंचकूला	805	408	1,213
यमुनानगर	1,581	502	2,083
कुरुक्षेत्र	1,529	416	1,945
कैथल	1,356	353	1,709
करनाल	1,552	521	2,073
पानीपत	766	269	1,035
सोनीपत	1,291	311	1,602
रोहतक	918	524	1,442
झज्जर	1,230	210	1,440
फरीदाबाद	938	747	1,685
गुड़गांव	1,546	740	2,286
रिवाड़ी	1,420	168	1,588
महेन्द्रगढ़+	1,348	184	1,532
भिवानी	2,439	413	2,852
जीन्द	1,927	414	2,341
हिसार	1,971	544	2,515
फतेहाबाद	1,412	224	1,636
सिरसा	1,934	375	2,309
हरियाणा राज्य 2005	27,526	8,010	35,536
हरियाणा राज्य 1998	23,373	7,526	30,899
हरियाणा राज्य 1990	22,245	9,727	31,972

विविध

हरियाणा में जिलावार प्रतिष्ठानों व रोजगार का वितरण
आर्थिक गणना 2005 के अन्तिम परिणाम

संख्या 35.26 (जारी)

जिला	प्रतिष्ठान						सभी प्रतिष्ठानों में रोजगार		
	शक्ति का प्रयोग न करने वाले			शक्ति / इंधन का प्रयोग करने वाले			कुल (अवैतनिक कार्य करने वालों सहित)		
							कुल		
	ग्रामीण	शहरी	संयुक्त	ग्रामीण	शहरी	संयुक्त	ग्रामीण	शहरी	संयुक्त
1	35	36	37	38	39	40	41	42	43
अम्बाला	16,919	15,039	31,958	7,270	6,442	13,712	48,035	60,323	1,08,358
पंचकूला	6,464	4,583	11,047	2,958	2,374	5,332	17,943	37,339	55,282
यमुनानगर	14,376	14,701	29,077	6,544	9,681	16,225	43,131	76,054	1,19,185
कुरुक्षेत्र	15,733	13,220	28,953	6,671	4,364	11,035	44,744	43,971	88,715
कैथल	33,674	10,787	44,461	9,425	3,518	12,943	84,573	35,324	1,19,897
करनाल	21,084	15,224	36,308	7,649	5,582	13,231	55,520	53,541	1,09,061
पानीपत	14,075	16,157	30,232	5,457	7,061	12,518	57,296	77,013	1,34,309
सोनीपत	13,657	11,597	25,254	6,436	7,140	13,576	81,071	50,457	1,31,528
रोहतक	11,447	16,866	28,313	4,496	7,126	11,622	32,566	60,372	92,938
झज्जर	8,510	6,657	15,167	5,762	3,540	9,302	53,025	39,944	92,969
फरीदाबाद	15,308	34,404	49,712	6,683	23,841	30,524	58,411	2,17,826	2,76,237
गुड़गांव	25,574	17,931	43,505	13,002	9,605	22,607	1,50,462	1,06,842	2,57,304
रिवाड़ी	12,389	8,081	20,470	5,851	2,464	8,315	51,259	26,907	78,166
महेन्द्रगढ़+	11,725	7,065	18,790	7,127	2,164	9,291	36,168	20,464	56,632
भिवानी	17,661	10,900	28,561	9,799	5,062	14,861	59,880	41,797	1,01,677
जीन्द	18,374	11,982	30,356	7,071	4,610	11,681	51,999	38,938	90,937
हिसार	19,169	16,264	35,433	10,210	7,287	17,497	65,563	60,493	1,26,056
फतेहाबाद	27,792	9,749	37,541	7,576	2,513	10,089	73,487	28,676	1,02,163
सिरसा	17,344	13,876	31,220	6,688	6,491	13,179	46,327	57,076	1,03,403
हरियाणा राज्य 2005	3,21,275	2,55,083	5,76,358	1,36,675	1,20,865	2,57,540	11,11,460	11,33,357	22,44,817
हरियाणा राज्य 1998	1,77,239	2,17,158	3,94,397	60,181	78,239	1,38,420	5,95,203	9,63,804	15,59,007
हरियाणा राज्य 1990	1,59,841	1,88,572	3,48,413	48,874	59,833	1,08,707	5,24,335	8,28,899	13,53,234

विविध

हरियाणा में जिलावार प्रतिष्ठानों व रोजगार का वितरण
आर्थिक गणना 2005 के अन्तिम परिणाम

संख्या 35.26 (जारी)

जिला	सभी प्रतिष्ठानों में रोजगार		
	कुल (अवैतनिक कार्य करने वालों सहित)		
	पुरुष		
	ग्रामीण	शहरी	संयुक्त
1	44	45	46
अम्बाला	41,431	54,159	95,590
पंचकूला	14,614	33,067	47,681
यमुनानगर	38,022	70,372	1,08,394
कुरुक्षेत्र	36,896	40,456	77,352
कैथल	63,492	32,972	96,464
करनाल	48,192	48,050	96,242
पानीपत	47,932	70,061	1,17,993
सोनीपत	64,713	44,507	1,09,220
रोहतक	26,293	53,309	79,602
झज्जर	37,880	37,002	74,882
फरीदाबाद	46,293	1,99,467	2,45,760
गुड़गांव	1,27,290	94,656	2,21,946
रिवाड़ी	44,598	24,699	69,297
महेन्द्रगढ़	31,307	19,454	50,761
भिवानी	49,055	37,915	86,970
जीन्द	42,711	35,369	78,080
हिसार	54,184	54,529	1,08,713
फतेहाबाद	51,820	26,567	78,387
सिरसा	37,082	52,613	89,695
हरियाणा राज्य 2005	9,03,805	10,29,224	19,33,029
हरियाणा राज्य 1998	4,98,924	8,81,448	13,80,372
हरियाणा राज्य 1990	4,47,337	7,64,573	12,11,910

विविध

हरियाणा में जिलावार प्रतिष्ठानों व रोजगार का वितरण
आर्थिक गणना 2005 के अन्तिम परिणाम

संख्या 35.26 (जारी)

जिला	सभी प्रतिष्ठानों में रोजगार						सभी प्रतिष्ठानों में रोजगार		
	कुल (अवैतनिक कार्य करने वालों सहित)						केवल प्रतिष्ठानों में किराये पर कार्यरत व्यक्ति		
	स्त्रियां			बच्चे			कुल		
	ग्रामीण	शहरी	संयुक्त	ग्रामीण	शहरी	संयुक्त	ग्रामीण	शहरी	संयुक्त
1	47	48	49	50	51	52	53	54	55
अम्बाला	5,800	5,935	11,735	804	229	1,033	22,389	35,873	58,262
पंचकूला	3,018	4,178	7,196	311	94	405	8,154	30,044	38,198
यमुनानगर	4,727	5,482	10,209	382	200	582	22,089	49,204	71,293
कुरुक्षेत्र	7,412	3,428	10,840	436	87	523	19,023	24,145	43,168
कैथल	17,916	2,105	20,021	3,165	247	3,412	24,170	19,072	43,242
करनाल	6,418	4,939	11,357	910	552	1,462	24,001	30,673	54,674
पानीपत	8,969	6,331	15,300	395	621	1,016	35,529	50,927	86,456
सोनीपत	14,948	5,449	20,397	1,410	501	1,911	58,053	29,860	87,913
रोहतक	6,019	6,883	12,902	254	180	434	14,197	33,557	47,754
झज्जर	13,484	2,809	16,293	1,661	133	1,794	37,332	28,336	65,668
फरीदाबाद	10,062	17,522	27,584	2,056	837	2,893	40,137	1,72,261	2,12,398
गुड़गांव	19,178	11,522	30,700	3,994	664	4,658	1,08,035	78,739	1,86,774
रिवाड़ी	6,349	1,819	8,168	312	389	701	32,818	17,062	49,880
महेन्द्रगढ़	4,513	977	5,490	348	33	381	19,081	10,927	30,008
भिवानी	9,568	3,531	13,099	1,257	351	1,608	29,759	24,187	53,946
जीन्द	8,452	3,293	11,745	836	276	1,112	23,001	18,976	41,977
हिसार	10,137	5,299	15,436	1,242	665	1,907	32,820	32,502	65,322
फतेहाबाद	18,753	1,908	20,661	2,914	201	3,115	21,990	14,121	36,111
सिरसा	8,364	4,028	12,392	881	435	1,316	19,603	32,460	52,063
हरियाणा राज्य 2005	1,84,087	97438	2,81,525	23,568	6,695	30,263	5,92,181	7,32,926	13,25,107
हरियाणा राज्य 1998	87,574	75,285	1,62,859	8,705	7,071	15,776	3,30,328	6,03,990	9,34,318
हरियाणा राज्य 1990	76,998	64,326	1,41,324	. .	. .	. .	2,89,172	5,15,679	8,04,851

विविध

हरियाणा में जिलावार प्रतिष्ठानों व रोजगार का वितरण
आर्थिक गणना 2005 के अन्तिम परिणाम

संख्या 35.26 (जारी)

जिला	सभी प्रतिष्ठानों में रोजगार		
	केवल प्रतिष्ठानों में किराये पर कार्यरत व्यक्ति		
	पुरुष		
	ग्रामीण	शहरी	संयुक्त
1	56	57	58
अम्बाला	17,389	30,780	48,169
पंचकूला	5,764	26,301	32,065
यमुनानगर	18,089	44,539	62,628
कुरुक्षेत्र	14,283	21,338	35,621
कैथल	17,844	17,216	35,060
करनाल	19,072	26,043	45,115
पानीपत	27,868	44,938	72,806
सोनीपत	44,732	24,713	69,445
रोहतक	10,519	27,548	38,067
झज्जर	24,008	25,869	49,877
फरीदाबाद	31,158	1,55,743	1,86,901
गुड़गांव	92,182	68,102	1,60,284
रिवाड़ी	28,053	15,183	43,236
महेन्द्रगढ़+	15,423	10,172	25,595
भिवानी	22,723	21,240	43,963
जीन्द	17,343	16,209	33,552
हिसार	24,726	27,853	52,579
फतेहाबाद	15,177	12,452	27,629
सिरसा	14,467	29,058	43,525
हरियाणा राज्य 2005	4,60,820	6,45,297	11,06,117
हरियाणा राज्य 1998	2,58,254	5,35,443	7,93,697
हरियाणा राज्य 1990	2,31,577	4,61,781	6,93,358

विविध

हरियाणा में जिलावार प्रतिष्ठानों व रोजगार का वितरण
आर्थिक गणना 2005 के अन्तिम परिणाम

संख्या 35.26 (समाप्त)

जिला	सभी प्रतिष्ठानों में रोजगार					
	केवल प्रतिष्ठानों में किराये पर कार्यरत व्यक्ति					
	स्त्रियां			बच्चे		
	ग्रामीण	शहरी	संयुक्त	ग्रामीण	शहरी	संयुक्त
1	59	60	61	62	63	64
अम्बाला	4,390	4,905	9,295	610	188	798
पंचकूला	2,115	3,656	5,771	275	87	362
यमुनानगर	3,675	4,479	8,154	325	186	511
कुरुक्षेत्र	4,551	2,736	7,287	189	71	260
कैथल	5,332	1,657	6,989	994	199	1,193
करनाल	4,262	4,126	8,388	667	504	1,171
पानीपत	7,445	5,468	12,913	216	521	737
सोनीपत	12,585	4,689	17,274	736	458	1,194
रोहतक	3,589	5,850	9,439	89	159	248
झज्जर	12,110	2,374	14,484	1,214	93	1,307
फरीदाबाद	7,753	15,882	23,635	1,226	636	1,862
गुड़गांव	13,890	10,116	24,006	1,963	521	2,484
रिवाड़ी	4,542	1,539	6,081	223	340	563
महेन्द्रगढ़+	3,565	752	4,317	93	3	96
भिवानी	6,577	2,745	9,322	459	202	661
जीन्द	5,254	2,533	7,787	404	234	638
हिसार	7,447	4,147	11,594	647	502	1,149
फतेहाबाद	5,988	1,514	7,502	825	155	980
सिरसा	4,770	3,094	7,864	366	308	674
हरियाणा राज्य 2005	1,19,840	82,262	2,02,102	11,521	5,367	16,888
हरियाणा राज्य 1998	68,965	64,485	1,33,450	3,109	4,062	7,171
हरियाणा राज्य 1990	57,595	53,898	1,11,493	. .	. .	. .

प्राप्ति स्थानः- अर्थ तथा सांख्यिकीय विश्लेषण विभाग, हरियाणा।

नोटः- 1990 में बच्चों की संख्या पुरुषों/स्त्रियों में सम्मिलित थी।

भारत में आर्थिक गणना 2005 के राज्यवार अन्तिम परिणाम

विविध

राज्यवार प्रतिष्ठानों की संख्या (गैर-खेतिहर तथा खेतिहर)
(आर्थिक गणना 2005 के अन्तिम परिणाम)

संख्या 35.27

राज्य / संघ राज्य क्षेत्र	ग्रामीण			शहरी			संयुक्त		
	कुल प्रतिष्ठान	गैर खेतीहर प्रतिष्ठान	खेतीहर प्रतिष्ठान	कुल प्रतिष्ठान	गैर खेतीहर प्रतिष्ठान	खेतीहर प्रतिष्ठान	कुल प्रतिष्ठान	गैर खेतीहर प्रतिष्ठान	खेतीहर प्रतिष्ठान
1	2	3	4	5	6	7	8	9	10
आंध्र प्रदेश	2847796	1898099	949697	1149697	1116897	32289	3996982	3014996	981986
अरुणाचल प्रदेश	18799	18457	342	9935	9881	54	28734	28338	396
असम	681670	641873	39797	302023	299354	2669	983693	941227	42466
बिहार	835487	805730	29757	389165	383949	5216	1224652	1189679	34973
गोआ	36850	34604	2246	36665	36254	411	73515	70858	2657
गुजरात	1362986	685687	677299	1063036	1029384	33652	2426022	1715071	710951
हरियाणा	457950	389538	68412	375948	369495	6453	833898	759033	74865
हिमाचल प्रदेश	215248	203489	11759	52525	52270	255	267773	255759	12014
जम्मू और कश्मीर	183118	180966	2152	141790	141357	433	324908	322323	2585
कर्नाटक	1590152	1212773	377379	948722	935499	13223	2538874	2148272	390602
केरल	2101075	1310235	790840	702753	613459	89294	2803828	1923694	880134
मध्य प्रदेश	918701	845908	72793	816561	804900	11661	1735262	1650808	84454
महाराष्ट्र	2110191	1530197	579994	2115121	2091094	24027	4225312	3621291	604021
मणीपुर	57581	51830	5751	47151	44609	2542	104732	96439	8293
मेघालय	55122	52183	2939	28085	27652	433	83207	79835	3372
मिजोरम	18016	13617	4399	29714	23331	6383	47730	36948	10782
नागालैंड	19970	18977	993	15608	15324	284	35578	34301	1277
उड़ीसा	1446735	1264662	182073	383563	373340	10223	1830298	1638002	192296
पंजाब	499251	444304	54947	572415	565917	6498	1071666	1010221	61445
राजस्थान	1216060	985177	230883	745405	730527	14878	1961465	1715704	245761
सिक्किम	13700	11465	2235	5662	5644	18	19362	17109	2253

विविध

राज्यवार प्रतिष्ठानों की संख्या (गैर-खेतिहर तथा खेतिहर)
(आर्थिक गणना 2005 के अन्तिम परिणाम)

संख्या 35.27 (समाप्त)

राज्य / संघ राज्य क्षेत्र	ग्रामीण			शहरी			संयुक्त		
	कुल प्रतिष्ठान	गैर खेतीहर प्रतिष्ठान	खेतीहर प्रतिष्ठान	कुल प्रतिष्ठान	गैर खेतीहर प्रतिष्ठान	खेतीहर प्रतिष्ठान	कुल प्रतिष्ठान	गैर खेतीहर प्रतिष्ठान	खेतीहर प्रतिष्ठान
1	2	3	4	5	6	7	8	9	10
तामिलनाडू	2727624	1687093	1040531	1705767	1652705	53062	4433391	3339798	1093593
त्रिपुरा	138860	129146	9714	50563	49807	756	189423	178953	10470
उत्तर प्रदेश	2204893	1973363	231530	1815717	1790097	25620	4020610	3763460	257150
उत्तराखंड	198736	168735	30001	126421	124542	1879	325157	293277	31880
झारखंड	295816	287613	8203	195556	190570	4986	491372	478183	13189
छत्तीसगढ़	437639	353607	84032	199666	196060	3606	637305	549667	87638
पश्चिम बंगाल	2772415	2559850	212565	1432325	1416745	15580	4204740	3976595	228145
अंडेमान और निकेबार द्वीप समूह	9141	9062	79	4347	4307	40	13488	13369	119
चण्डीगढ़	7671	6910	761	57134	56476	658	64805	63386	1419
दादरा और नगर हवेली	5440	5339	101	3090	3059	31	8530	8398	132
दिल्ली	26380	25803	577	731363	728650	2713	757743	754453	3290
दमन और दीव	6219	5832	387	3959	3758	201	10178	9590	588
लक्षदीप	1963	1630	333	1219	1102	117	3182	2732	450
पांडीचेरी	16811	13313	3498	32763	31924	839	49574	45237	4337
जोड़	25536066	19827067	5708999	16290923	15919939	370984	41826989	35747006	6079983

प्राप्ति स्थान :- केन्द्रीय सांख्यकीय संगठन, भारत सरकार।

(आर्थिक गणना 2005-अखिल भारत रिपोर्ट)

विविध

राज्यवार प्रतिष्ठानों की संख्या तथा स्व व्यवस्थित प्रतिष्ठान
(आर्थिक गणना 2005 के अन्तिम परिणाम)

संख्या 35.28

राज्य / संघ राज्य क्षेत्र	ग्रामीण			शहरी			संयुक्त		
	कुल प्रतिष्ठान	स्व-व्यवस्थित प्रतिष्ठान	प्रतिष्ठान में किराये पर कार्यरत व्यक्ति	कुल प्रतिष्ठान	स्व-व्यवस्थित प्रतिष्ठान	प्रतिष्ठान में किराये पर कार्यरत व्यक्ति	कुल प्रतिष्ठान	स्व-व्यवस्थित प्रतिष्ठान	प्रतिष्ठान में किराये पर कार्यरत व्यक्ति
1	2	3	4	5	6	7	8	9	10
आंध्र प्रदेश	2847796	2058793	789003	1149186	585180	564006	3996982	2643973	1353009
अरुणाचल प्रदेश	18799	9332	9467	9935	5070	4865	28734	14402	14332
असम	681670	478710	202960	302023	159029	142994	983693	637739	345954
बिहार	835487	595651	239836	389165	225139	164026	1224652	820790	403862
गोआ	36850	21163	15687	36665	17661	19004	73515	38824	34691
गुजरात	1362986	965857	397129	1063036	566735	496301	2426022	1532592	893430
हरियाणा	457950	339474	118476	375948	220617	155331	833898	560091	273807
हिमाचल प्रदेश	215248	148647	66601	52525	32322	20203	267773	180969	86804
जम्मू और कश्मीर	183118	122181	60937	141790	85019	56771	324908	207200	117708
कर्नाटक	1590152	1107693	482459	948722	510179	438543	2538874	1617872	921002
केरल	2101075	1599654	501421	702753	407861	294892	2803828	2007515	796313
मध्य प्रदेश	918701	664863	253838	816561	503734	312827	1735262	1168597	566665
महाराष्ट्र	2110191	1441708	668483	2115121	1077624	1037497	4225312	2519332	1705980
मणीपुर	57581	46198	11383	47151	37451	9700	104732	83649	21083
मेघालय	55122	24094	31028	28085	12988	15097	83207	37082	46125
मिजोरम	18016	10885	7131	29714	21135	8579	47730	32020	15710
नागालैंड	19970	11333	8637	15608	7407	8201	35578	18740	16838
उड़ीसा	1446735	1054577	392158	383563	235470	148093	1830298	1290047	540251
पंजाब	499251	334874	164377	572415	305850	266565	1071666	640724	430942
राजस्थान	1216060	759310	456750	745405	412706	332699	1961465	1172016	789449
सिक्किम	13700	8590	5110	5662	2667	2995	19362	11257	8105

विविध

राज्यवार प्रतिष्ठानों की संख्या तथा स्व व्यवस्थित प्रतिष्ठान
(आर्थिक गणना 2005 के अन्तिम परिणाम)

संख्या 35.28 (समाप्त)

राज्य / संघ राज्य क्षेत्र	ग्रामीण			शहरी			संयुक्त		
	कुल प्रतिष्ठान	स्व-व्यवस्थित प्रतिष्ठान	प्रतिष्ठान में किराये पर कार्यरत व्यक्ति	कुल प्रतिष्ठान	स्व-व्यवस्थित प्रतिष्ठान	प्रतिष्ठान में किराये पर कार्यरत व्यक्ति	कुल प्रतिष्ठान	स्व-व्यवस्थित प्रतिष्ठान	प्रतिष्ठान में किराये पर कार्यरत व्यक्ति
1	2	3	4	5	6	7	8	9	10
तामिलनाडू	2727624	1908804	818820	1705767	835772	869995	4433391	2744576	1688815
त्रिपुरा	138860	106594	32266	50563	35438	15125	189423	142032	47391
उत्तर प्रदेश	2204893	1704263	500630	1815717	1140341	675376	4020610	2844604	1176006
पश्चिम बंगाल	2772415	2001329	771086	1432325	760407	671918	4204740	2761736	1443004
उत्तराखंड	198736	146303	52433	126421	74426	51995	325157	220729	104428
झारखंड	295816	144488	151328	195556	90349	105207	491372	234837	256535
छत्तीसगढ़	437639	251479	186160	199666	103532	96134	637305	355011	282294
अंडेमान और निकेबार द्वीप समूह	9141	4452	4689	4347	1451	2896	13488	5903	7585
चण्डीगढ़	7671	6114	1557	57134	39098	18036	64805	45212	19593
दादरा और नगर हवेली	5440	2859	2581	3090	1144	1946	8530	4003	4527
दिल्ली	26380	15744	10636	731363	297922	433441	757743	313666	444077
दमन और दीव	6219	3084	3135	3959	2454	1505	10178	5538	4640
लक्षदीप	1963	848	1115	1219	457	762	3182	1305	1877
पांडीचेरी	16811	10239	6572	32763	15226	17537	49574	25465	24109
जोड़	25536066	18110187	7425879	16290923	8829861	7461062	41826989	26940048	14886941

प्राप्ति स्थान :- केन्द्रीय सांख्यकीय संगठन, भारत सरकार।

(आर्थिक गणना 2005-अखिल भारत रिपोर्ट)

विविध

राज्यवार प्रतिष्ठानों में सामान्य रुप से कार्यरत व्यक्तियों की संख्या
(आर्थिक गणना 2005 के अन्तिम परिणाम)

संख्या 35.29

राज्य / संघ राज्य क्षेत्र	ग्रामीण			शहरी			संयुक्त		
	कुल प्रतिष्ठान	सामान्य रुप से कार्यरत व्यक्ति		कुल प्रतिष्ठान	सामान्य रुप से कार्यरत व्यक्ति		कुल प्रतिष्ठान	सामान्य रुप से कार्यरत व्यक्ति	
		कुल	भाड़े पर		कुल	भाड़े पर		कुल	भाड़े पर
1	2	3	4	5	6	7	8	9	10
आंध्र प्रदेश	2847796	6842171	3408666	1149186	4359342	3118442	3996982	11201513	6527108
अरुणाचल प्रदेश	18799	66205	49293	9935	44180	34287	28734	110385	83580
असम	681670	1442854	647930	302023	765315	437118	983693	2208169	1085048
बिहार	835487	1404857	505805	389165	864699	446678	1224652	2269556	952483
गोआ	36850	105095	66919	36665	123038	85941	73515	228133	152860
गुजरात	1362986	2880044	1095840	1063036	3219479	2040021	2426022	6099523	3135861
हरियाणा	457950	1111460	592181	375948	1133357	732926	833898	2244817	1325107
हिमाचल प्रदेश	215248	457727	272044	52525	201752	151272	267773	659479	423316
जम्मू और कश्मीर	183118	367051	204123	141790	384481	244212	324908	751532	448335
कर्नाटक	1590152	3391123	1489237	948722	2954463	1945855	2538874	6345586	3435092
केरल	2101075	3877364	1548182	702753	1855572	1156168	2803828	5732936	2704350
मध्य प्रदेश	918701	1792130	645864	816561	2186436	1164468	1735262	3978566	1810332
महाराष्ट्र	2110191	4424042	2082094	2115121	6884468	4618725	4225312	11308510	6700819
मणीपुर	57581	120355	38905	47151	115721	52948	104732	236076	91853
मेघालय	55122	136245	88628	28085	106097	78353	83207	242342	166981
मिजोरम	18016	33314	19475	29714	73392	44801	47730	106706	64276
नागालैंड	19970	75570	48128	15608	99599	75002	35578	175169	123130
उड़ीसा	1446735	2683629	972521	383563	1021945	625808	1830298	3705574	1598329
पंजाब	499251	1068324	576268	572415	1633745	1053933	1071666	2702069	1630201
राजस्थान	1216060	2330930	1180510	745405	1970358	1215388	1961465	4301288	2395898
सिक्किम	13700	41385	27048	5662	27104	21713	19362	68489	48761

विविध

राज्यवार प्रतिष्ठानों में सामान्य रुप से कार्यरत व्यक्तियों की संख्या
(आर्थिक गणना 2005 के अन्तिम परिणाम)

संख्या 35.29 (समाप्त)

राज्य / संघ राज्य क्षेत्र	ग्रामीण			शहरी			संयुक्त		
	कुल प्रतिष्ठान	सामान्य रुप से कार्यरत व्यक्ति		कुल प्रतिष्ठान	सामान्य रुप से कार्यरत व्यक्ति		कुल प्रतिष्ठान	सामान्य रुप से कार्यरत व्यक्ति	
		कुल	भाड़े पर		कुल	भाड़े पर		कुल	भाड़े पर
1	2	3	4	5	6	7	8	9	10
तामिलनाडू	2727624	5311084	2365468	1705767	4751886	3021840	4433391	10062970	5387308
त्रिपुरा	138860	259910	107910	50563	125798	73185	189423	385708	181095
उत्तर प्रदेश	2204893	4082391	1393504	1815717	4062698	1970344	4020610	8145089	3363848
पश्चिम बंगाल	2772415	5543240	2400467	1432325	4489010	2964582	4204740	10032250	5365049
उत्तराखंड	198736	393801	191904	126421	344068	210565	325157	737869	402469
झारखंड	295816	599954	370530	195556	552532	386702	491372	1152486	757232
छत्तीसगढ़	437639	945854	470976	199666	569313	370762	637305	1515167	841738
अंडेमान और निकेबार द्वीप समूह	9141	29337	21133	4347	23877	20594	13488	53214	41727
चण्डीगढ़	7671	12616	4050	57134	237956	180666	64805	250572	184716
दादरा और नगर हवेली	5440	47803	43587	3090	19138	16558	8530	66941	60145
दिल्ली	26380	70063	42341	731363	3486324	2633734	757743	3556387	2676075
दमन और दीव	6219	51128	44911	3959	11292	6945	10178	62420	51856
लक्षदीप	1963	6731	5164	1219	5237	4458	3182	11968	9622
पांडीचेरी	16811	63564	48342	32763	131098	101516	49574	194662	149858
जोड़	25536066	52069351	23069948	16290923	48834770	31306510	41826989	100904121	54376458

प्राप्ति स्थान :- केन्द्रीय सांख्यिकीय संगठन, भारत सरकार ।

(आर्थिक गणना 2005-अखिल भारत रिपोर्ट)

विविध

राज्यवार खास विशेषताओं वाले प्रतिष्ठान
(आर्थिक गणना 2005 के अन्तिम परिणाम)

संख्या 35.30

राज्य / संघ राज्य क्षेत्र	ग्रामीण			
	मौसमी	बिना परिसर वाले	बिना शक्ति ईधंन वाले	निजी स्वामित्व वाले
1	2	3	4	5
आंध्र प्रदेश	340313	839242	2177160	2699152
अरुणाचल प्रदेश	691	929	11048	14510
असम	23166	183645	593960	626708
बिहार	38131	96832	667970	792753
झारखंड	17465	42726	224693	269208
गोआ	5472	11941	18620	35041
गुजरात	68184	281845	1003061	1305121
हरियाणा	25275	63413	321275	430424
हिमाचल प्रदेश	8721	24319	119278	178804
जम्मू और कश्मीर	5788	9394	138312	155008
कर्नाटक	241912	204166	1257925	1432985
केरल	82903	223783	1722167	2046685
मध्य प्रदेश	59199	120358	765575	813122
छत्तीसगढ़	90028	140939	364617	372693
महाराष्ट्र	193573	405421	1640791	1905809
मणीपुर	2390	14935	43007	54467
मेघालय	2454	10194	35094	42135
मिजोरम	266	1305	13794	12302
नागालैंड	671	645	15651	16464
उड़ीसा	187064	446484	1195359	1334027
पंजाब	16282	51615	334844	461857

विविध

राज्यवार खास विशेषताओं वाले प्रतिष्ठान
(आर्थिक गणना 2005 के अन्तिम परिणाम)

संख्या 35.30 (जारी)

राज्य / संघ राज्य क्षेत्र	ग्रामीण			
	मौसमी	बिना परिसर वाले	बिना शक्ति ईधंन वाले	निजी स्वामित्व वाले
1	2	3	4	5
राजस्थान	85671	213115	876331	1090636
सिक्किम	1459	1802	10341	11652
तामिलनाडू	87533	310019	2207657	2565574
त्रिपुरा	2974	43355	109145	124616
उत्तर प्रदेश	130989	264017	1783763	2112531
उत्तराखंड	12624	24049	145390	175942
पश्चिम बंगाल	151962	1004759	2294508	2625560
अंडेमान और निकेबार द्वीप समूह	707	1325	6206	7817
चण्डीगढ़	26	3153	3985	7593
दिल्ली	459	6155	17566	25840
दादरा और नगर हवेली	126	963	2437	4941
दमन और दीव	528	1440	1934	6030
लक्षदीप	162	541	1166	1588
पांडीचेरी	672	2332	12573	14650
जोड़	**1885840**	**5051156**	**20137203**	**23774245**

विविध

राज्यवार खास विशेषताओं वाले प्रतिष्ठान
(आर्थिक गणना 2005 के अन्तिम परिणाम)

संख्या 35.30 (जारी)

राज्य / संघ राज्य क्षेत्र	शहरी				संयूक्त			
	मौसमी	बिना परिसर वाले	बिना शक्ति ईधंन वाले	निजी स्वामित्व वाले	मौसमी	बिना परिसर वाले	बिना शक्ति ईधंन वाले	निजी स्वामित्व वाले
1	6	7	8	9	10	11	12	13
आंध्र प्रदेश	31779	232378	752050	1113336	372092	1071620	2929210	3812488
अरुणाचल प्रदेश	156	799	6869	9088	847	1728	17917	23598
असम	3818	81022	251959	294047	26984	264667	845919	920755
बिहार	4912	31803	317296	378493	43043	128635	985266	1171246
झारखंड	3668	21050	152380	190110	21133	63776	377073	459318
गोआ	3464	9136	19596	35507	8936	21077	38216	70548
गुजरात	19265	261028	629028	1042525	87449	542873	1632089	2347646
हरियाणा	6164	40951	255083	367938	31439	104364	576358	798362
हिमाचल प्रदेश	351	2370	33229	47559	9072	26689	152507	226363
जम्मू और कश्मीर	2939	5888	106057	135704	8727	15282	244369	290712
कर्नाटक	36514	101059	691513	903093	278426	305225	1949438	2336078
केरल	23163	93384	504015	679411	106066	317167	2226182	2726096
मध्य प्रदेश	20515	94864	636387	794848	79714	215222	1401962	1607970
छत्तीसगढ़	5099	38552	154396	191683	95127	179491	519013	564376
महाराष्ट्र	46879	315742	1470722	2053182	240452	721163	3111513	3958991
मणीपुर	1125	9693	37154	46123	3515	24628	80161	100590
मेघालय	778	4331	19035	25693	3232	14525	54129	67828
मिजोरम	313	4051	23521	26258	579	5356	37315	38560
नागालैंड	186	211	11942	14896	857	856	27593	31360
उड़ीसा	7408	77156	297368	364831	194472	523640	1492727	1698858
पंजाब	11583	62360	365902	560706	27865	113975	700746	1022563

विविध

राज्यवार खास विशेषताओं वाले प्रतिष्ठान
(आर्थिक गणना 2005 के अन्तिम परिणाम)

संख्या 35.30 (समाप्त)

राज्य / संघ राज्य क्षेत्र	शहरी				संयुक्त			
	मौसमी	बिना परिसर वाले	बिना शक्ति ईधंन वाले	निजी स्वामित्व वाले	मौसमी	बिना परिसर वाले	बिना शक्ति ईधंन वाले	निजी स्वामित्व वाले
1	6	7	8	9	10	11	12	13
राजस्थान	18004	74258	513189	726224	103675	287373	1389520	1816860
सिक्किम	37	533	3838	5261	1496	2335	14179	16913
तामिलनाडू	15679	179044	1210994	1666174	103212	489063	3418651	4231748
त्रिपुरा	432	11019	41865	48103	3406	54374	151010	172719
उत्तर प्रदेश	35312	201897	1446516	1788462	166301	465914	3230279	3900993
उत्तराखंड	3221	12912	91835	122038	15845	36961	237225	297980
पश्चिम बंगाल	16500	381449	1089027	1386979	168462	1386208	3383535	4012539
अंडेमान और निकेबार द्वीप समूह	160	210	2418	4011	867	1535	8624	11828
चण्डीगढ़	1649	25998	31446	55089	1675	29151	35431	62682
दिल्ली	8107	109165	415174	719945	8566	115320	432740	745785
दादरा और नगर हवेली	53	552	1175	2984	179	1515	3612	7925
दमन और दीव	474	895	2156	3771	1002	2335	4090	9801
लक्षदीप	38	173	819	937	200	714	1985	2525
पांडीचेरी	863	3961	21452	30783	1535	6293	34025	45433
जोड़	330608	2489894	11607406	15835792	2216448	7541050	31744609	39610037

प्राप्ति स्थान :- केन्द्रीय सांख्यिकीय संगठन, भारत सरकार।

(आर्थिक गणना 2005-अखिल भारत रिपोर्ट)

विविध

हरियाणा तथा भारत के तुलनात्मक आंकड़े

संख्या 35.31

मद	इकाई	संदर्भित वर्ष	परिमाण	
			हरियाणा	भारत
1	2	3	4	5
1. क्षेत्रफल तथा जनसंख्या—				
(क) भौगोलिक क्षेत्र	000 वर्ग किलोमीटर	2011 जनगणना	44	3,287
(ख) कुल जनसंख्या	लाख	2011 जनगणना	254	12,102
(ग) जनसंख्या का घनत्व	प्रति वर्ग किलोमीटर	2011 जनगणना	573	382
(घ) लिंग अनुपात	हजार पुरुषों के पीछे स्त्रियां	2011 जनगणना	877	940
2. प्रति व्यक्ति आय—				
चालू भावों पर	`	2010-11	94,660	53,331
स्थिर (2004-2005) भावों पर	`	2010-11	59,221	35,993
3. कृषि—				
(क) बोया गया कुल क्षेत्र	000 हैक्टेयर	2008-09	65,00	19,51,04
बोया गया निवल क्षेत्र	000 हैक्टेयर	2008-09	35,76	14,13,64
(ख) भूमि की उपयोगिता				
(i) वन	कुल क्षेत्रफल से प्रतिशतता	2008-09	0.89	22.78
(ii) कृषि के लिए अनुपलब्ध क्षेत्र	,,	2008-09	13.11	14.17
(iii) अन्य कृषि इतर भूमि	,,	2008-09	1.67	8.67
(iv) परती भूमि	,,	2008-09	2.52	8.13
(v) बोया गया निवल क्षेत्र	,,	2008-09	81.81	46.25
(ग) सिचिंत क्षेत्र				
(i) कुल सिंचित क्षेत्र	000 हैक्टेयर	2008-09	55,44	884,19
(ii) सकल सिंचित क्षेत्र की सकल बोये गये क्षेत्र से प्रतिशतता	प्रतिशतता	2008-09	85.29	45.32
(iii) निविल सिंचित क्षेत्र की	000 हैक्टेयर	2008-09	28,77	6,31,96
(iv) निवल सिंचित क्षेत्र की निवल बोये गये क्षेत्र से प्रतिशतता	प्रतिशतता	2008-09	80.45	44.70
(घ) गेहूं के अधीन क्षेत्र	000 हैक्टेयर	2009-10	24,88	2,84,57
(ङ) गेहूं का उत्पादन	000 मैट्रिक टन	2009-10	1,04,88	8,08,04
(च) गेहूं की उपज दर	किलोग्राम / हैक्टेयर	2009-10	4,215	2,839
(छ) पशुधन जनसंख्या	लाख संख्या	2007 जनगणना	91	52,97

विविध

हरियाणा तथा भारत के तुलनात्मक आंकड़े

संख्या 35.31 (समाप्त)

मद	इकाई	संदर्भित वर्ष	परिमाण	
			हरियाणा	भारत
1	2	3	4	5
4. शिक्षा—				
(क) साक्षरता दर	प्रतिशतता	2011 जनगणना	76.4	74.4
(ख) सामान्य शिक्षा के विद्यालयों तथा महाविद्यालयों की संख्या				
(i). प्राथमिक / पूर्व प्राथमिक	000 संख्या	2009-10	7	8,23
(ii). माध्यमिक	000 संख्या	2009-10	3	3,00
(iii). उच्च तथा वरिष्ठ माध्यमिक	000 संख्या	2009-10	6	1,65
(iv). महाविद्यालय (कला, विज्ञान तथा वाणिज्य)	संख्या	2009-10	168	11,458
(ग) विद्यार्थियों की संख्या				
(i). प्राथमिक (I—V)	000 संख्या	2009-10	21,97	13,35,26
(ii). माध्यमिक (VI—VIII)	000 संख्या	2009-10	12,44	5,43,60
(iii). उच्च तथा वरिष्ठ माध्यमिक	000 संख्या	2009-10	9,68	3,94,43
(iv). महाविद्यालय (सामान्य उच्चतम शिक्षा)	000 संख्या	2009-10	3,53	1,55,53
5. बैंकिग—				
(क). अनुसूचित वाणिज्यिक बैंक कार्यालय	संख्या	मार्च, 2011	2,623	89,110
(ख). जमा	करोड़ `	मार्च, 2011	1,29,721	54,26,510
(ग). अग्रिम	करोड़ `	मार्च, 2011	92,773	40,76,868
6. शक्ति—				
(क) पैदा की गई बिजली**	10 किलोवाट	2008-09	17,531	7,41,167
(ख). कुल खपत	10 किलोवाट	2008-09	19,291	5,27,564
(ग). विद्युतीकृत गांवो की संख्या	000 संख्या	31-3-09	7	496
(घ). वार्षिक प्रति व्यक्ति उपभोग की गई बिजली (केवल उपयोगिताएं)	किलोवाट	2008-09	784	457

** संयुक्त स्वामित्व परियोजनाओं से हिस्सा सम्मिलित है।

खण्ड XXXVI
चुने हुए सूचक

चुने हुए सूचक

दशक जनसंख्या वृद्धि दर

संख्या 36.1

जिला	1991-2001** जनगणना			2001-2011** जनगणना		
	कुल जोड़	शहरी	देहाती	कुल जोड़	शहरी	देहाती
1	2	3	4	5	6	7
अम्बाला	25.78	24.92	28.48	12.06	41.32	(-)3.82
पंचकूला	50.91	87.43	24.88	19.32	47.15	(-)2.99
यमुनानगर	29.19	41.92	19.02	16.56	20.30	14.30
कुरुक्षेत्र	23.32	39.82	25.04	16.81	29.43	12.35
कैथल	21.02	52.09	8.94	13.39	28.45	9.77
करनाल	23.06	29.92	19.72	18.22	34.98	12.17
पानीपत	38.58	87.06	23.06	24.33	41.03	12.95
सोनीपत	22.39	52.66	12.15	15.71	40.55	7.37
रोहतक	21.00	30.00	13.41	12.61	34.96	0.55
झज्जर	23.06	96.20	12.73	8.73	24.54	4.23
फरीदाबाद	48.56	70.22	28.10	31.75	34.53	22.00
पलवल	*	*	*	25.49	48.18	20.11
गुड़गांव	44.87	58.57	41.37	73.93	236.45	(-)15.82
रिवाड़ी	*	*	*	37.94	109.13	32.16
मेवात	25.34	43.04	19.14	17.09	69.94	5.65
महेन्द्रगढ़	19.16	29.53	17.69	13.43	21.29	12.21
भिवानी	22.49	37.56	22.42	14.32	19.30	13.16
जीन्द	21.36	45.93	18.89	11.95	25.81	8.42
हिसार	27.11	38.91	23.82	13.38	38.91	4.46
फतेहाबाद	24.76	38.07	24.06	16.79	26.16	14.79
सिरसा	23.59	53.48	15.56	15.98	18.40	9.21
हरियाणा राज्य	28.43	50.82	21.12	19.90	44.25	10.00

* जिले अस्तित्व में नहीं थे।

प्राप्ति स्थान :- जनगणना विभाग, हरियाणा।

चुने हुए सूचक

प्रति वर्ग किलोमीटर जनसंख्या का घनत्व

संख्या 36.2

जिला	1991* जनगणना			2001 जनगणना		
	कुल जोड़	शहरी	देहाती	कुल जोड़	शहरी	देहाती
1	2	3	4	5	6	7
अम्बाला	512	4,134	346	644	5,165	437
पंचकूला	346	2,414	234	522	4,525	305
यमुनानगर	456	3,248	315	589	4,610	385
कुरुक्षेत्र	437	2,519	351	540	3,521	415
कैथल	337	1,422	296	408	2,162	342
करनाल	411	4,327	315	506	5,622	381
पानीपत	551	3,939	402	763	7,369	474
सोनीपत	493	3,238	406	603	4,943	466
रोहतक	445	6,563	307	539	8,532	358
झज्जर	390	1,824	346	480	4,154	383
फरीदाबाद	687	3,230	394	1,020	5,498	505
गुड़गांव	414	2,168	344	612	3,438	495
रिवाड़ी	386	3,021	332	480	4,322	403
महेन्द्रगढ़	367	2,823	327	428	3,657	376
भिवानी	243	3,821	205	298	5,256	255
जीन्द	363	5,083	305	440	7,417	355
हिसार	304	4,540	235	386	6,307	291
फतेहाबाद	255	3,485	217	318	4,812	265
सिरसा	211	1,868	171	261	2,868	197
हरियाणा राज्य	372	4,194	287	478	4,776	350

प्राप्ति स्थान :- जनगणना विभाग, हरियाणा ।

चुने हुए सूचक

कार्यकर्ताओं** की कुल जनसंख्या पर प्रतिशतता

संख्या 36.3 (प्रतिशतता)

जिला	1991 जनगणना			2001 जनगणना		
	कुल जोड़	शहरी	देहाती	कुल जोड़	शहरी	देहाती
1	2	3	4	5	6	7
अम्बाला	27.95	26.77	28.60	31.99	32.64	31.64
पंचकूला	31.42	31.91	31.15	38.13	33.58	41.79
यमुनानगर	27.87	27.57	28.02	32.31	29.51	34.00
कुरुक्षेत्र	28.73	27.30	29.18	37.36	30.00	39.96
कैथल	31.11	27.95	31.66	39.32	30.01	41.56
करनाल	29.42	28.50	29.73	35.74	31.46	37.29
पानीपत	30.17	30.25	30.14	39.57	36.13	41.91
सोनीपत	32.09	27.15	33.30	40.89	29.84	44.59
रोहतक	30.27	27.67	31.50	39.47	29.91	44.63
झज्जर	30.88	26.68	31.57	44.17	33.10	47.32
फरीदाबाद	30.34	29.97	30.68	35.80	31.00	41.83
गुड़गांव	32.06	28.05	33.08	37.92	32.14	39.58
रिवाड़ी	27.79	27.99	27.75	43.59	30.14	46.50
महेन्द्रगढ़	31.01	26.33	31.67	43.31	31.21	45.19
भिवानी	32.47	26.52	33.71	42.76	30.39	45.65
जीन्द	32.42	26.87	33.57	43.87	30.46	47.28
हिसार	33.22	29.09	34.51	43.30	32.66	47.02
फतेहाबाद	32.32	28.06	33.13	45.03	31.09	48.01
सिरसा	34.45	28.61	36.02	42.59	32.06	46.34
हरियाणा राज्य	31.00	28.32	31.87	39.62	31.49	42.93

प्राप्ति स्थान :- जनगणना विभाग, हरियाणा।

**मुख्य तथा सीमान्त कार्यकर्ता

चुने हुए सूचक

कृषक, कृषि श्रमिक, कृषि कार्यकर्ताओं तथा गैर कृषि कार्यकर्ताओं की कुल कार्यकर्ताओं से प्रतिशतता

संख्या 36.4 (प्रतिशतता)

जिला	कृषक		कृषि श्रमिक		कृषि कार्यकर्ता		गैर कृषि कार्यकर्ता	
	1991	2001	1991	2001	1991	2001	1991	2001
1	2	3	4	5	6	7	8	9
अम्बाला	21.43	16.34	19.21	13.03	40.64	29.36	59.36	70.64
पंचकूला	20.75	16.88	8.66	6.08	29.41	22.97	70.59	77.03
यमुनानगर	25.33	17.44	23.64	16.19	48.97	33.63	51.03	66.37
कुरुक्षेत्र	31.82	23.70	26.97	22.73	58.79	46.43	41.21	53.57
कैथल	43.93	40.28	23.02	22.57	66.94	62.84	33.06	37.16
करनाल	30.84	26.57	28.24	23.70	59.08	50.27	40.92	49.73
पानीपत	28.24	23.38	18.27	14.38	46.51	37.76	53.49	62.24
सोनीपत	34.65	36.26	17.54	16.71	52.19	52.97	47.81	47.03
रोहतक	35.41	38.62	14.99	12.25	50.40	50.87	49.60	49.13
झज्जर	42.14	45.63	12.97	11.54	55.12	57.17	44.88	42.83
फरीदाबाद	24.91	23.72	11.00	10.46	35.91	34.18	64.09	65.82
गुड़गांव	34.76	31.09	11.88	9.20	46.64	40.29	53.36	59.71
रिवाड़ी	36.57	44.43	10.73	13.32	47.30	57.75	52.70	42.25
महेन्द्रगढ़	40.08	54.71	8.45	11.08	48.53	65.80	51.47	34.20
भिवानी	47.01	52.40	11.09	11.50	58.10	63.90	41.90	36.10
जीन्द	45.06	50.02	18.15	16.43	63.21	66.45	36.79	33.55
हिसार	43.87	43.53	18.76	15.15	62.62	58.67	37.38	41.33
फतेहाबाद	42.63	44.46	26.70	22.85	69.33	67.31	30.67	32.69
सिरसा	38.16	37.43	24.77	23.84	62.93	61.26	37.07	38.74
हरियाणा राज्य	35.85	36.03	17.57	15.26	53.42	51.29	46.58	48.71

प्राप्ति स्थान :- जनगणना विभाग, हरियाणा।

नोट :- 1. कुल कार्यकर्ताओं में मुख्य तथा सीमान्त कार्यकर्ता सम्मिलित हैं।

2. कृषि कार्यकर्ताओं में कृषक तथा कृषि श्रमिक सम्मिलित हैं।

चुने हुए सूचक
कमजोर वर्गों की हरियाणा में स्थिति

संख्या 36.5

जिला	अनुसुचित जातियों की कुल जनसंख्या से प्रतिशतता		कृषि श्रमिकों की कुल कृषि कार्यकर्ताओं से प्रतिशतता	
	1991	2001	1991	2001
1	2	3	4	5
अम्बाला	25.18	25.09	47.27	44.36
पंचकूला	17.52	15.51	29.45	26.51
यमुनानगर	24.96	24.53	48.28	48.13
कुरुक्षेत्र	19.77	20.52	45.88	48.96
कैथल	21.44	21.55	34.39	35.91
करनाल	20.64	20.99	47.80	47.14
पानीपत	16.45	15.79	39.29	38.08
सोनीपत	18.17	18.09	33.61	31.54
रोहतक	18.75	19.10	29.74	24.08
झज्जर	17.77	17.79	23.54	20.18
फरीदाबाद	16.06	14.16	30.64	30.60
गुड़गांव	13.59	11.32	25.48	22.83
रिवाड़ी	19.30	18.87	22.69	23.07
महेन्द्रगढ़	15.46	16.32	17.42	16.85
भिवानी	18.97	19.61	19.09	18.00
जीन्द	19.56	19.82	28.72	24.72
हिसार	21.36	21.99	29.95	25.81
फतेहाबाद	26.70	27.43	38.51	33.95
सिरसा	26.65	26.65	39.36	38.91
हरियाणा राज्य	19.75	19.35	32.89	29.76

प्राप्ति स्थान :- जनगणना विभाग, हरियाणा ।

चुने हुए सूचक

रजिस्टर्ड फैक्ट्ररियों में कार्यरत कार्यकर्ताओं की प्रति लाख जनसंख्या पर संख्या

संख्या 36.6

वर्ष/जिला	प्रति लाख जनसंख्या* पर कार्यकर्ताओं की संख्या
1	2
1966	799
1967	814
1970	900
1975	976
1980	1,369
1985	1,545
1990	1,667
1995	2,392
2000	2,493
2005	2,717
2009	3,506
2010	3,086
2011 (अ)	3,133
अम्बाला	1,344
पंचकूला	2,230
यमुनानगर	3,406
कुरुक्षेत्र	410
कैथल	356
करनाल	1,958
पानीपत	4,242
सोनीपत	2,808
रोहतक	1,679
झज्जर	2,728
फरीदाबाद	1,157
पलवल	434
गुड़गांव	1,689
मेवात	270
रिवाड़ी	2,958
महेन्द्रगढ़	461
भिवानी	873
जीन्द	987
हिसार	794
फतेहाबाद	422
सिरसा	588

*2011 अनुमानित जनगणना पर आधारित। प्राप्ति स्थान :- श्रम आयुक्त, हरियाणा।

अ— अनन्तिम।

चुने हुए सूचक

एक बार से अधिक बोये गये क्षेत्र की निवल बोये गये क्षेत्र से प्रतिशतता

संख्या 36.7

वर्ष/जिला	एक बार से अधिक बोये गये क्षेत्र की निवल बोये गये क्षेत्र से प्रतिशतता
1	2
1966-67	34.4
1970-71	39.0
1975-76	50.4
1980-81	51.6
1985-86	55.0
1990-91	65.6
1995-96	66.6
2000-01	73.4
2005-06	82.5
2009-10	78.9
2010-11(अ)	84.9
अम्बाला	94.3
पंचकूला	58.3
यमुनानगर	70.4
कुरुक्षेत्र	79.4
कैथल	91.5
करनाल	95.0
पानीपत	98.9
सोनीपत	113.8
रोहतक	64.3
झज्जर	43.7
फरीदाबाद	91.4
पलवल	79.4
गुड़गांव	39.0
मेवात	63.2
रिवाड़ी	56.3
महेन्द्रगढ़	92.5
भिवानी	102.1
जीन्द	98.7
हिसार	93.1
फतेहाबाद	89.7
सिरसा	81.3

अ— अनन्तिम।

प्राप्ति स्थान :- निदेशक, भू-अभिलेख, हरियाणा।

चुने हुए सूचक

सकल सिंचित क्षेत्र की सकल बोये गये क्षेत्र से प्रतिशतता

संख्या 36.8

वर्ष/जिला	सकल सिंचित क्षेत्र की सकल बोये गये क्षेत्र से प्रतिशतता
1	2
1966-67	37.7
1970-71	45.0
1975-76	50.1
1980-81	60.6
1985-86	65.7
1990-91	71.6
1995-96	78.2
2000-01	85.4
2004-05	84.6
2005-06	83.8
2009-10	87.3
2010-11 (अ)	85.2
अम्बाला	90.8
पंचकूला	63.2
यमुनानगर	94.8
कुरुक्षेत्र	100.0
कैथल	99.7
करनाल	100.0
पानीपत	99.5
सोनीपत	97.7
रोहतक	86.5
झज्जर	82.1
फरीदाबाद	97.0
पलवल	92.7
गुड़गांव	78.1
मेवात	53.2
रिवाड़ी	75.1
महेन्द्रगढ़	46.6
भिवानी	53.5
जीन्द	95.3
हिसार	85.5
फतेहाबाद	97.9
सिरसा	94.3

अ— अनन्तिम ।

प्राप्ति स्थान :- निदेशक, भू-अभिलेख, हरियाणा ।

चुने हुए सूचक

कुल बोये गये क्षेत्र से खाद्यान्न फसलों के अधीन बोये गये क्षेत्र की प्रतिशतता

संख्या 36.9

जिला	1970-71	1975-76	1980-81	1985-86	1990-91	1995-96	2000-01	2005-06	2009-10	2010-11
1	2	3	4	5	6	7	8	9	10	11
अम्बाला	75.11	72.22	73.09	70.18	77.58	74.59	57.92	78.15	83.82	83.54
पंचकूला	*	*	*	*	*	77.65	84.10	76.60	84.10	89.21
यमुनानगर	*	*	*	*	61.54	59.74	64.45	67.12	75.88	76.01
कुरुक्षेत्र	*	80.97	83.51	84.02	82.94	79.66	84.73	81.73	8240	86.64
कैथल	*	*	*	*	83.91	85.57	89.26	88.89	89.87	89.79
करनाल	80.15	77.67	80.89	83.24	85.91	87.73	87.15	87.46	88.87	88.59
पानीपत	*	*	*	*	81.18	82.39	82.50	84.13	87.25	86.18
सोनीपत	*	77.44	78.56	78.15	79.38	82.28	84.63	81.48	87.64	85.65
रोहतक	82.00	82.37	78.32	75.37	68.68	70.45	77.49	70.54	84.46	84.35
झज्जर	*	*	*	*	*	*	81.65	67.83	79.57	83.87
फरीदाबाद	*	*	81.23	75.74	72.72	77.70	77.25	71.37	73.68	72.68
पलवल	*	*	*	*	*	*	*	*	76.63	78.28
गुड़गांव	82.79	84.19	81.36	75.74	67.86	70.51	78.27	70.41	80.00	81.49
मेवात	*	*	*	*	*	*	*	65.05	68.44	69.48
रिवाड़ी	*	*	*	*	61.81	53.15	61.64	51.71	58.39	63.15
महेन्द्रगढ़	84.84	86.24	80.86	77.83	69.09	53.37	58.69	52.93	55.30	60.75
भिवानी	*	85.51	73.56	78.04	75.40	67.55	66.08	56.83	60.03	62.66
जीन्द	79.94	77.77	74.85	76.54	69.26	69.09	78.27	74.64	79.36	79.22
हिसार	71.10	65.09	54.61	54.70	54.83	55.82	56.45	52.37	56.50	56.79
फतेहाबाद	*	*	*	*	*	*	61.89	63.29	67.54	67.74
सिरसा	*	64.45	57.46	54.93	52.61	46.88	48.61	45.27	52.77	52.63
हरियाणा राज्य	78.03	77.26	77.55	72.19	68.92	67.30	71.03	66.24	71.51	72.26

अ— अनन्तिम

प्राप्ति स्थान :- निदेशक, भू-अभिलेख, हरियाणा।

* जिले अस्तित्व में नहीं थे।

चुने हुए सूचक

कुल बोये गये क्षेत्र से व्यापारिक फसलों के अधीन बोये गये क्षेत्र की प्रतिशतता

संख्या 36.10

जिला	1970-71	1980-81	1985-86	1990-91	1995-96	2000-01	2005-06	2009-10	2010-11
1	2	3	4	5	6	7	8	9	10
अम्बाला	11.58	13.38	14.07	7.39	10.89	9.25	10.28	5.60	5.68
पंचकूला	*	*	*	*	7.22	6.67	9.57	8.21	4.74
यमुनानगर	*	*	*	25.38	26.23	23.87	21.46	13.38	13.38
कुरुक्षेत्र	*	6.09	5.55	5.68	9.94	6.34	7.56	7.14	4.72
कैथल	*	*	*	5.14	4.76	2.15	1.90	1.87	1.87
करनाल	8.37	5.32	4.43	3.45	3.28	3.01	3.32	2.44	3.49
पानीपत	*	*	*	5.01	4.40	3.42	4.51	2.80	3.87
सोनीपत	*	9.35	9.35	7.65	8.08	4.77	7.32	2.36	2.92
रोहतक	9.52	9.09	14.33	21.47	23.88	17.30	24.22	11.96	12.00
झज्जर	*	*	*	*	*	11.87	25.83	15.09	12.54
फरीदाबाद	*	6.31	9.11	11.07	7.96	4.57	4.89	2.35	2.84
पलवल	*	*	*	*	*	*	*	3.00	3.07
गुड़गांव	7.21	7.10	12.11	21.06	21.25	11.20	20.08	12.48	11.05
मेवात	*	*	*	*	*	*	19.09	16.59	13.87
रिवाड़ी	*	*	*	26.86	39.92	29.84	42.18	34.38	32.13
महेन्द्रगढ़	2.71	6.38	11.40	21.07	41.50	29.89	40.69	35.56	32.10
भिवानी	*	12.35	8.73	13.61	25.30	2.31	30.85	24.57	23.59
जीन्द	9.88	10.65	12.86	16.14	21.51	10.97	14.89	11.24	11.52
हिसार	14.66	29.90	30.97	33.20	35.93	3.27	35.40	31.24	30.82
फतेहाबाद	*	*	*	*	*	3.00	27.09	23.01	22.52
सिरसा	*	27.63	30.26	35.86	44.14	3.81	38.71	34.55	32.60
हरियाणा राज्य	10.15	13.96	15.08	19.15	23.62	18.31	22.36	17.58	17.02

अ— अनन्तिम

प्राप्ति स्थान :- निदेशक, भू-अभिलेख, हरियाणा।

* जिले अस्तित्व में नहीं थे।

टिप्पणी :- व्यापारिक फसलों में तेल बीज, कपास, गन्ना, तम्बाकू, लाल मिर्च तथा अन्य गर्म मसाले सम्मिलित हैं।

चुने हुए सूचक

निवल सिंचित क्षेत्र से निवल बोये गये क्षेत्र की प्रतिशतता

संख्या 36.11

जिला	1966-67	1970-71	1975-76	1980-81	1985-86	1990-91	1995-96	2000-01	2005-06	2009-10	2010-11
1	2	3	4	5	6	7	8	9	10	11	12
अम्बाला	13.4	21.1	30.6	40.6	46.6	56.8	76.1	90.4	89.6	85.6	88.9
पंचकूला	*	*	*	*	*	*	40.5	45.5	20.8	66.7	46.2
यमुनानगर	*	*	*	*	*	72.6	79.8	87.2	88.7	92.0	92.0
कुरुक्षेत्र	*	*	71.4	76.2	94.3	95.9	99.3	99.3	100.7	100.7	100.0
कैथल	*	*	*	*	*	98.4	98.5	99.5	99.0	99.5	99.5
करनाल	45.2	70.4	75.0	89.5	91.6	98.6	100.0	98.9	99.5	100.0	99.9
पानीपत	*	*	*	*	*	97.3	98.9	98.9	100.0	100.0	100.0
सोनीपत	*	*	69.4	73.0	77.2	99.1	98.8	100.0	97.3	99.3	100.0
रोहतक	42.9	43.9	51.7	59.8	59.1	69.1	68.7	89.4	93.0	80.0	79.8
झज्जर	*	*	*	*	*	*	*	82.2	65.2	74.2	74.0
फरीदाबाद	*	*	*	47.9	55.2	50.2	74.2	76.3	84.8	97.3	96.2
पलवल	*	*	*	*	*	*	*	*	*	90.4	98.4
गुड़गांव	26.9	32.2	31.7	38.3	39.2	51.8	32.3	42.6	76.5	84.5	71.1
मेवात	*	*	*	*	*	*	*	*	59.6	62.6	28.6
रिवाड़ी	*	*	*	*	*	72.3	72.6	82.9	87.9	86.5	76.7
महेन्द्रगढ़	10.5	11.4	16.9	31.4	26.5	43.9	65.4	78.4	22.4	83.4	33.7
भिवानी	*	*	21.3	31.7	31.6	39.8	55.0	55.0	71.1	54.5	54.4
जीन्द	42.4	46.1	59.2	66.8	78.9	95.5	88.0	94.4	94.9	97.1	90.4
हिसार	45.6	43.6	67.1	65.0	69.8	80.3	77.2	86.9	72.5	80.4	81.7
फतेहाबाद	*	*	*	*	*	*	*	96.3	94.2	99.1	99.6
सिरसा	*	*	41.7	72.6	62.9	71.4	82.3	90.2	86.0	93.9	89.7
हरियाणा राज्य	37.3	43.0	48.4	59.2	62.2	72.7	77.0	83.9	82.3	86.4	82.1

अ— अनन्तिम

प्राप्ति स्थान :- निदेशक, भू-अभिलेख, हरियाणा।

* जिले अस्तित्व में नहीं थे।

चुने हुए सूचक

कृषि से प्रति हैक्टेयर का कुल मूल्य प्रचलित भावों पर

संख्या 36.12 (` में)

जिला	1970-71	1975-76	1980-81	1985-86	1990-91	1995-96
1	2	3	4	5	6	7
अम्बाला	1,629	3,125	5,641	9,155	15,303	27,953
पंचकूला	*	*	*	*	*	15,875
यमुनानगर	*	*	*	*	19,799	34,449
कुरुक्षेत्र	*	3,966	7,620	11,054	20,917	38,482
कैथल	*	*	*	*	16,451	33,430
करनाल	2,260	3,688	7,032	11,763	23,768	34,951
पानीपत	*	*	*	*	16,191	33,571
सोनीपत	*	2,930	5,671	8,289	16,050	28,977
रोहतक	1,698	2,041	3,968	5,317	11,585	17,405
झज्जर	*	*	*	*	*	*
फरीदाबाद	*	*	4,323	6,382	12,289	22,562
पलवल	*	*	*	*	*	*
गुड़गांव	1,114	1,947	4,141	5,510	11,297	19,254
मेवात	*	*	*	*	*	*
रिवाड़ी	*	*	*	*	13,121	18,868
महेन्द्रगढ़	745	1,510	2,841	4,489	11,024	18,742
भिवानी	*	1,394	2,783	4,421	9,781	17,244
जीन्द	1,419	2,293	4,956	8,567	15,506	23,589
हिसार	1,306	2,318	4,476	7,196	16,199	27,186
फतेहाबाद	*	*	*	*	*	*
सिरसा	*	1,954	3,722	6,035	13,866	29,248
हरियाणा राज्य	1,491	2,389	4,696	7,327	14,574	25,718

चुने हुए सूचक

कृषि से प्रति हैक्टेयर का कुल मूल्य प्रचलित भावों पर

संख्या 36.12 (समाप्त) (` में)

जिला	2000-01	2005-06	2007-08 (अ)	2008-09 (अ)
	8	9	10	11
अम्बाला	43,903	59,597	88,571	93,581
पंचकूला	28,315	66,046	80,667	89,973
यमुनानगर	49,922	67,493	100,981	114,343
कुरुक्षेत्र	56,248	71,887	99,926	102,411
कैथल	50,537	75,685	96,651	105,772
करनाल	64,805	88,003	136,073	144,778
पानीपत	61,861	81,319	118,729	147,102
सोनीपत	42,766	76,851	116,203	117,911
रोहतक	32,709	41,181	58,292	71,397
झज्जर	29,608	35,364	50,748	58,946
फरीदाबाद	40,613	55,886	90,414	126,166
पलवल	*	*	*	94,447
गुड़गांव	31,787	37,929	87,484	97,898
मेवात	*	39,529	61,455	72,071
रिवाड़ी	31,075	36,589	51,521	62,363
महेन्द्रगढ़	27,063	33,147	45,350	56,437
भिवानी	24,246	34,480	50,540	60,874
जीन्द	43,415	62,393	83,600	115,548
हिसार	43,260	45,043	73,764	92,785
फतेहाबाद	50,672	58,294	96,350	111,151
सिरसा	42,290	50,660	77,967	91,110
हरियाणा राज्य	41,323	53,998	80,924	93,906

* जिले अस्तित्व में नहीं थे। प्राप्ति स्थान :- अर्थ एवं सांख्यिकीय विश्लेषण विभाग, हरियाणा।

अ— अनन्तिम।

चुने हुए सूचक

कृषि उत्पाद का मूल्य प्रति व्यक्ति (ग्रामीण) प्रचलित भावों पर

संख्या 36.13 (` में)

जिला	1970-71	1975-76	1980-81	1985-86	1990-91	1995-96	2000-01	2005-06	2007-08(अ)	2008-09(अ)
1	2	3	4	5	6	7	8	9	10	11
अम्बाला	527	933	1,485	2,024	3,104	5,629	8,430	11,076	15,533	16,126
पंचकूला	*	*	*	*	*	2,824	3,650	5,485	6,389	6,938
यमुनानगर	*	*	*	*	4,578	8,075	10,685	12,529	18,652	20,238
कुरुक्षेत्र	*	1,588	2,543	3,434	5,960	10,450	13,923	16,094	21,201	21,597
कैथल	*	*	*	*	5,053	9,558	13,152	18,331	22,702	24,244
करनाल	884	1,231	2,332	3,522	5,734	8,278	13,198	17,222	25,189	25,257
पानीपत	*	*	*	*	4,133	6,547	10,129	11,690	17,322	20,819
सोनीपत	*	775	1,247	1,793	2,949	5,809	7,895	10,800	16,404	16,534
रोहतक	563	691	1,165	1,406	3,053	4,474	7,611	8,754	12,299	14,355
झज्जर	*	*	*	*	*	*	6,301	7,531	12,216	15,839
फरीदाबाद	*	*	1,219	1,562	2,540	4,564	6,783	7,545	11,500	13,935
पलवल	*	*	*	*	*	*	*	*	*	12,232
गुड़गांव	383	565	987	1,317	2,239	3,449	4,713	5,995	11,306	12,251
मेवात	*	*	*	*	*	*	*	5,557	7,763	9,019
रिवाड़ी	*	*	*	*	3,180	4,344	6,135	6,585	9,143	10,840
महेन्द्रगढ़	351	516	889	1,227	2,879	4,568	5,932	6,459	8,748	10,746
भिवानी	*	895	1,465	1,951	4,117	5,965	8,470	10,756	15,239	17,654
जीन्द	625	915	1,679	2,332	4,180	6,657	11,534	14,032	18,198	25,341
हिसार	861	1,112	2,057	2,941	6,134	8,890	11,170	11,288	19,349	23,884
फतेहाबाद	*	*	*	*	*	*	16,814	18,017	28,752	32,452
सिरसा	*	1,534	2,631	3,695	7,261	15,343	19,218	22,146	33,462	38,390
हरियाणा राज्य	643	950	1,675	2,300	4,199	7,056	9,838	11,707	17,146	19,540

* जिले अस्तित्व में नहीं थे।

प्राप्ति स्थान :- अर्थ एवं सांख्यिकीय विश्लेषण विभाग , हरियाणा।

अ— अनन्तिम।

चुने हुए सूचक

कृषि उत्पाद के कुल मुल्य से खाद्यान्नों की प्रतिशतता-प्रचलित भावों पर

संख्या 36.14 (प्रतिशतता)

जिला	1970-71	1975-76	1980-81	1985-86	1990-91	1995-96	2000-01	2005-06	2007-08(अ)	2008-09(अ)
1	2	3	4	5	6	7	8	9	10	11
अम्बाला	57.65	50.36	50.09	46.60	64.83	62.71	67.65	59.31	63.70	64.70
पंचकूला	*	*	*	*	*	62.69	54.76	32.70	41.07	44.29
यमुनानगर	*	*	*	*	42.18	42.97	47.43	29.60	49.50	52.10
कुरुक्षेत्र	*	69.19	30.07	22.80	68.84	72.57	76.71	68.73	71.13	71.43
कैथल	*	*	*	*	77.20	79.77	83.12	85.47	82.51	81.88
करनाल	74.00	62.98	33.54	22.53	78.36	78.48	78.07	77.56	80.59	75.88
पानीपत	*	*	*	*	68.90	75.00	73.82	68.34	67.99	76.59
सोनीपत	*	52.19	48.39	40.56	57.51	67.15	63.52	63.17	69.33	68.00
रोहतक	64.01	53.99	49.78	41.57	46.79	50.93	57.58	52.85	58.95	66.68
झज्जर	*	*	*	*	*	*	66.87	55.66	61.19	62.62
फरीदाबाद	*	*	40.95	36.13	49.81	61.48	62.21	56.29	60.24	45.77
पलवल	*	*	*	*	*	*	*	*	*	70.63
गुड़गांव	71.02	65.13	45.41	39.87	44.28	50.50	56.20	43.33	36.58	36.09
मेवात	*	*	*	*	*	*	*	48.66	52.43	47.39
रिवाड़ी	*	*	*	*	46.09	35.40	45.72	38.08	42.34	41.79
महेन्द्रगढ़	66.97	72.04	38.12	40.67	43.75	35.00	41.60	38.24	43.87	45.15
भिवानी	*	67.96	47.88	43.99	52.47	46.93	48.34	37.16	44.25	50.33
जीन्द	63.29	62.82	41.39	35.29	56.08	62.16	73.33	68.94	64.90	74.49
हिसार	52.72	48.89	60.70	50.87	41.01	44.61	50.74	49.31	49.50	54.10
फतेहाबाद	*	*	*	*	*	*	57.61	57.76	60.62	60.25
सिरसा	*	49.45	48.01	71.56	40.66	36.57	46.57	40.46	45.60	49.17
हरियाणा राज्य	63.79	59.17	44.33	37.66	53.60	55.20	61.38	56.95	59.72	61.60

* जिले अस्तित्व में नहीं थे।

प्राप्ति स्थान :- अर्थ एवं सांख्यिकीय विश्लेषण विभाग, हरियाणा।

अ— अनन्तिम।

चुने हुए सूचक

कृषि उत्पाद के कुल मुल्य से गैर-खाद्यान्नों की प्रतिशतता-प्रचलित भावों पर

संख्या 36.15 (प्रतिशतता)

जिला	1970-71	1975-76	1980-81	1985-86	1990-91	1995-96	2000-01	2005-06	2007-08(अ)	2008-09 (अ)
1	2	3	4	5	6	7	8	9	10	11
अम्बाला	42.35	49.64	49.91	53.40	35.17	37.29	32.35	40.69	36.30	35.30
पंचकूला	*	*	*	*	*	37.31	45.24	67.30	58.93	55.71
यमुनानगर	*	*	*	*	57.82	57.03	52.57	70.40	50.50	47.90
कुरुक्षेत्र	*	30.81	69.93	77.20	31.16	27.43	23.29	31.27	28.87	28.57
कैथल	*	*	*	*	22.80	20.23	16.88	14.53	17.49	18.12
करनाल	26.00	37.02	66.46	77.47	21.64	21.52	21.93	22.44	19.41	24.12
पानीपत	*	*	*	*	31.10	25.00	26.18	31.66	32.01	23.41
सोनीपत	*	47.81	51.61	58.44	42.49	32.85	36.48	36.83	30.67	32.00
रोहतक	35.99	46.01	50.22	58.43	53.21	49.07	42.42	47.15	41.05	33.32
झज्जर	*	*	*	*	*	*	33.13	44.34	38.81	37.38
फरीदाबाद	*	*	59.05	63.87	50.19	38.52	37.79	43.71	39.76	54.23
पलवल	*	*	*	*	*	*	*	*	*	29.37
गुड़गांव	28.98	34.87	54.59	60.13	55.72	49.50	43.80	56.67	63.42	63.91
मेवात	*	*	*	*	*	*	*	51.34	47.57	52.61
रिवाड़ी	*	*	*	*	53.91	64.60	54.28	61.92	57.66	58.21
महेन्द्रगढ़	33.03	27.96	61.88	59.33	56.25	65.00	58.40	61.76	56.13	54.85
भिवानी	*	32.04	52.12	56.01	47.53	53.07	51.66	62.84	55.75	49.67
जीन्द	36.71	37.18	58.61	64.71	43.92	37.84	26.67	31.06	35.10	25.51
हिसार	47.28	51.11	39.30	49.13	58.99	55.39	49.26	50.69	50.50	45.90
फतेहाबाद	*	*	*	*	*	*	42.39	42.24	39.38	39.75
सिरसा	*	50.55	51.99	28.44	59.34	63.43	53.43	59.54	54.40	50.83
हरियाणा राज्य	36.21	40.83	55.67	62.34	46.40	44.80	38.62	43.05	40.28	38.40

* जिले अस्तित्व में नहीं थे।

प्राप्ति स्थान :- अर्थ एवं सांख्यिकीय विश्लेषण विभाग, हरियाणा।

अ— अनन्तिम।

चुने हुए सूचक

उर्वरकों का उपयोग पोषकों में

संख्या 36.16 (टनों में)

जिला	1966-67	1970-71	1975-76	1980-81	1985-86	1990-91
1	2	3	4	5	6	7
अम्बाला	1,938	9,780	12,053	29,735	39,479	28,533
पंचकूला	*	*	*	*	*	*
यमुनानगर	*	*	*	*	*	26,275
कुरुक्षेत्र	*	*	22,821	49,864	72,368	48,299
कैथल	*	*	*	*	*	55,976
करनाल	4,484	31,410	17,867	51,118	66,849	50,172
पानीपत	*	*	*	*	*	44,282
सोनीपत	*	*	4,668	11,589	20,251	19,656
रोहतक	1,837	5,584	4,279	8,553	19,348	27,533
झज्जर	*	*	*	*	*	*
फरीदाबाद	*	*	*	7,142	12,476	20,889
पलवल	*	*	*	*	*	*
गुड़गांव	1,443	5,278	4,943	4,255	8,078	12,274
मेवात	*	*	*	*	*	*
रिवाड़ी	*	*	*	*	*	12,074
महेन्द्रगढ़	424	1,122	4,182	5,059	10,495	13,791
भिवानी	*	*	1,018	2,591	5,344	12,497
जीन्द	318	3,064	4,955	14,052	25,139	45,394
हिसार	2,903	13,822	9,848	23,122	45,894	97,828
फतेहाबाद	*	*	*	*	*	*
सिरसा	*	*	10,281	23,743	46,466	70,819
हरियाणा राज्य	13,347	70,060	96,915	2,30,823	3,72,187	5,86,292

चुने हुए सूचक

उर्वरकों का उपयोग पोषकों में

संख्या 36.16 (समाप्त) (टनों में)

जिला	1995-96	2000-01	2005-06	2010-11	2011-12(अ)
	8	9	10	11	12
अम्बाला	29,813	32,464	46,597	56,155	55,279
पंचकूला	*	5,092	6,645	5,101	5,366
यमुनानगर	33,768	44,858	59,467	70,391	66,485
कुरुक्षेत्र	52,946	64,714	76,664	97,309	1,00,476
कैथल	56,766	74,733	81,921	85,273	95,562
करनाल	74,812	120,976	131,548	1,16,216	1,12,513
पानीपत	32,469	45,540	60,190	97,982	50,771
सोनीपत	49,297	67,451	75,374	86,560	85,568
रोहतक	43,733	31,260	38,106	56,179	60,501
झज्जर	*	19,128	25,944	20,841	21,587
फरीदाबाद	30,096	34,655	53,756	18,442	11,775
पलवल	*	*	*	60,443	65,422
गुड़गांव	23,821	25,694	30,401	16,647	14,136
मेवात	*	*	*	22,547	21,025
रिवाड़ी	18,291	20,389	27,261	45,960	47,545
महेन्द्रगढ़	21,820	24,882	26,521	31,877	33,792
भिवानी	22,025	33,724	43,300	59,063	71,163
जीन्द	37,136	62,250	77,554	1,02,503	1,04,375
हिसार	111,317	63,906	84,474	1,12,000	1,25,747
फतेहाबाद	*	62,032	75,991	1,03,536	1,13,378
सिरसा	85,677	96,547	106,957	1,42,597	1,65,584
हरियाणा राज्य	723,787	930,295	1,128,671	13,57,622	14,28,048

* जिले अस्तित्व में नहीं थे। प्राप्ति स्थान :- कृषि निदेशक , हरियाणा।

अ— अनन्तिम।

चुने हुए सूचक

विनिर्माण (पंजीकृत) द्वारा जोड़ी गई प्रति व्यक्ति मूल्य (प्रचलित भावों पर)

संख्या 36.17 (` में)

जिला	1970-71	1975-76	1980-81	1985-86	1990-91	1995-96	2000-01	2003-04
1	2	3	4	5	6	7	8	9
अम्बाला	111.80	282.21	337.64	618.23	962.52	337.72	429.95	969.64
पंचकूला	*	*	*	*	*	4,675.20	2,417.79	2,460.24
यमुनानगर	*	*	*	*	2,120.06	1,985.49	1,933.37	3,306.23
कुरुक्षेत्र	*	7.91	23.31	52.13	204.28	374.22	555.85	771.74
कैथल	*	*	*	*	51.63	341.92	250.05	329.29
करनाल	7.42	34.95	29.78	393.85	611.43	735.12	1,580.70	2,439.88
पानीपत	*	*	*	*	1,080.24	669.51	2,177.67	3,561.63
सोनीपत	*	97.69	318.09	462.58	1,025.92	1,122.25	1,121.31	3,739.16
रोहतक	33.01	53.58	57.68	308.37	273.87	2,340.09	1,989.60	1,370.15
झज्जर	*	*	*	*	*	*	4,434.36	6,069.43
फरीदाबाद	*	*	1,860.48	2,641.58	3,599.48	5,899.44	9,213.58	11,226.79
गुड़गांव	198.62	972.91	80.05	692.37	1,636.29	11,460.65	13,214.40	32,459.93
रिवाड़ी	*	*	*	*	1,087.80	3,030.43	6,603.69	14,803.62
महेन्द्रगढ़	1.82	2.46	9.99	155.84	456.27	0.54	—	—
भिवानी	*	38.66	103.85	158.51	261.88	295.69	462.56	330.76
जीन्द	0.52	1.01	26.95	92.23	193.40	213.53	179.42	259.31
हिसार	22.20	26.54	71.87	118.23	160.29	1,412.53	3,361.01	5,764.95
फतेहाबाद	*	*	*	*	*	*	665.54	536.26
सिरसा	*	20.16	27.98	14.60	169.08	134.61	383.48	240.86
हरियाणा राज्य	58.23	117.82	238.14	468.96	900.02	2,151.13	3,296.25	5,925.94

अ— अनन्तिम

प्राप्ति स्थान :- अर्थ एवं सांख्यिकीय विश्लेषण विभाग, हरियाणा।

* जिले अस्तित्व में नहीं थे।

चुने हुए सूचक

प्रयोजनानुसार विद्युत की खपत की प्रतिशतता

संख्या 36.18

वर्ष	घरेलू	औद्योगिक	कृषि	अन्य	कुल जोड़
1	2	3	4	5	6
1966-67	6.8	62.0	22.7	8.5	100.0
1967-68	6.7	63.9	20.5	8.9	100.0
1970-71	6.4	52.9	33.1	7.6	100.0
1975-76	7.3	48.4	37.0	7.3	100.0
1980-81	8.9	47.7	37.3	6.1	100.0
1985-86	14.3	38.0	40.3	7.4	100.0
1990-91	18.8	28.8	44.8	7.6	100.0
1991-92	18.5	23.8	50.0	7.7	100.0
1992-93	19.6	21.8	50.2	8.4	100.0
1993-94	19.8	24.1	46.7	9.4	100.0
1994-95	19.6	24.2	46.7	9.5	100.0
1995-96	20.6	22.4	46.9	10.1	100.0
1996-97	21.5	22.8	45.4	10.3	100.0
1997-98	22.6	21.1	45.4	10.9	100.0
1998-99	21.8	19.7	47.8	10.7	100.0
1999-00	21.2	20.5	46.9	11.4	100.0
2000-01	19.8	24.7	42.6	12.9	100.0
2003-04	20.6	25.2	41.2	13.0	100.0
2004-05	19.6	25.4	41.1	13.9	100.0
2005-06	19.0	26.5	39.5	15.0	100.0
2010-11	20.8	27.8	33.7	17.7	100.0
2011-12(अ)	20.6	27.9	33.8	17.7	100.0

प्राप्ति स्थान :- हरियाणा विद्युत प्रसारण निगम।

अ— अनन्तिम।

चुने हुए सूचक

प्रति 100 वर्ग किलोमीटर क्षेत्र पर पक्की (सतही) सड़कें

संख्या 36.19 (किलोमीटर)

जिला	1966-67	1970-71	1975-76	1980-81	1985-86	1990-91	1995-96	2000-01	2005-06	2010-11	2011-12(अ)
1	2	3	4	5	6	7	8	9	10	11	12
अम्बाला	14.18	17.20	40.28	49.63	57.36	67.59	66.04	69.44	70.52	80.37	80.62
पंचकूला	*	*	*	*	*	*	*	62.36	69.15	66.93	66.93
यमुनानगर	*	*	*	*	*	52.33	60.48	61.26	65.38	66.57	66.57
कुरुक्षेत्र	*	*	34.14	46.28	54.00	78.88	82.25	65.88	63.39	76.93	76.93
कैथल	*	*	*	*	*	42.77	44.09	54.16	54.34	77.94	78.46
करनाल	9.77	13.59	33.50	41.98	52.19	54.09	55.77	43.38	44.13	63.61	23.61
पानीपत	*	*	*	*	*	58.04	58.95	82.18	76.74	70.82	70.82
सोनीपत	*	*	36.55	42.88	46.73	53.72	74.30	49.06	53.35	66.78	66.78
रोहतक	13.29	21.31	32.86	38.30	41.63	43.10	41.08	54.33	46.36	58.40	58.57
झज्जर	*	*	*	*	*	*	*	48.26	50.22	72.46	72.46
फरीदाबाद	*	*	*	44.74	54.50	54.87	56.63	56.21	54.49	71.47	68.07
पलवल	*	*	*	*	*	*	*	*	*	60.82	60.82
गुड़गांव	15.28	21.86	41.30	50.22	54.82	60.33	61.27	61.32	60.10	57.17	59.02
मेवात	*	*	*	*	*	*	*	*	*	50.99	63.45
रिवाड़ी	*	*	*	*	*	61.39	62.54	62.20	61.54	63.61	63.80
महेन्द्रगढ़	11.97	18.11	39.86	47.34	50.60	54.49	56.09	50.83	49.82	54.34	54.34
भिवानी	*	*	31.30	35.99	36.69	37.88	37.28	41.54	42.11	50.79	50.79
जीन्द	9.14	10.33	30.93	32.37	36.57	40.13	41.56	42.52	43.23	41.41	41.52
हिसार	9.54	14.78	26.79	33.29	41.90	44.94	51.33	46.47	47.20	54.43	55.28
फतेहाबाद	*	*	*	*	*	*	*	58.02	57.72	60.32	60.72
सिरसा	*	*	20.59	29.77	34.21	36.88	38.49	38.88	39.47	52.53	52.54
हरियाणा राज्य	11.42	16.68	32.89	39.92	45.54	48.75	51.04	51.93	52.05	60.82	60.91

* जिले अस्तित्व में नहीं थे।

प्राप्ति स्थान :- अर्थ एवं सांख्यिकीय विश्लेषण विभाग , हरियाणा।

अ— अनन्तिम।

चुने हुए सूचक

प्रति लाख हैक्टेयर निवल बोये गये क्षेत्र पर नियमित मंडियों की संख्या

संख्या 36.20

जिला	1970-71	1980-81	1985-86	1990-91	1995-96	2000-01	2005-06	2009-10	2010-11
1	2	3	4	5	6	7	8	9	10
अम्बाला	2	5	5	6	5	6	5	5	7
पंचकूला	*	*	*	*	1	9	13	13	13
यमुनानगर	*	*	*	5	5	6	6	6	6
कुरुक्षेत्र	*	4	4	5	5	5	5	5	5
कैथल	*	*	*	3	4	4	3	3	3
करनाल	2	3	3	5	4	5	5	5	5
पानीपत	*	*	*	3	6	5	5	5	5
सोनीपत	*	2	2	2	1	2	2	2	2
रोहतक	1	2	2	2	2	2	2	2	2
झज्जर	*	*	*	*	*	1	1	1	1
फरीदाबाद	*	2	3	3	3	3	5	5	6
पलवल	*	*	*	*	*	*	*	4	4
गुड़गांव	2	4	4	4	4	4	3	5	5
मेवात	*	*	*	*	*	*	*	4	4
रिवाड़ी	*	*	*	2	2	2	2	2	2
महेन्द्रगढ़	2	2	2	3	3	3	3	3	3
भिवानी	*	2	2	2	2	2	2	2	2
जीन्द	3	3	3	3	2	2	3	3	3
हिसार	1	2	2	2	2	2	2	2	2
फतेहाबाद	*	*	*	*	*	3	3	3	3
सिरसा	*	1	1	2	2	2	2	2	2
हरियाणा राज्य	2	2	3	3	3	3	3	3	3

* जिले अस्तित्व में नहीं थे।

प्राप्ति स्थान :- अर्थ एवं सांख्यिकीय विश्लेषण विभाग, हरियाणा।

चुने हुए सूचक
स्कूल जाने वाले बच्चों की प्रतिशतता

No. 36.21

वर्ष/जिला	आयु वर्ग 6—11			आयु वर्ग 11—14			आयु वर्ग 14—17		
	लड़के	लड़कियां	कुल	लड़के	लड़कियां	कुल	लड़के	लड़कियां	कुल
1	2	3	4	5	6	7	8	9	10
1966-67	80.7	34.7	58.9	56.2	16.3	37.3	25.9	6.3	16.7
1967-68	80.7	34.4	58.7	61.9	18.3	41.2	26.7	7.4	17.6
1970-71	83.0	38.0	61.6	67.4	20.9	45.3	33.9	10.0	22.6
1975-76	91.4	47.4	70.5	65.2	23.0	45.2	38.2	12.3	26.0
1980-81	99.1	54.7	77.7	65.2	26.3	46.9	26.6	9.4	18.6
1985-86	99.8	71.5	86.2	72.5	35.8	55.3	24.8	10.4	18.1
1990-91	97.3	76.1	86.7	78.6	50.5	65.2	36.6	18.8	28.1
1995-96	95.2	88.6	92.6	70.4	55.4	63.3	32.9	19.8	27.4
2000-01	78.1	79.8	78.9	66.9	61.0	64.2	. .	. .	. .
2001-02	75.96	76.95	76.42	65.13	58.65	62.11	. .	. .	. .
2003-04	81.11	79.85	80.52	74.54	68.25	71.60	. .	. .	. .
2004-05	89.9	89.9	87.4	88.7	80.43	73.70	77.28	. .	. .
अम्बाला	67.4	61.7	64.4	88.66	98.39	93.32	. .	. .	. .
पंचकूला	65.9	62.9	64.5	76.53	75.08	75.86	. .	. .	. .
यमुनानगर	71.4	66.2	70.9	67.76	56.30	62.34	. .	. .	. .
कुरुक्षेत्र	90.1	83.6	87.1	75.23	65.90	70.83	. .	. .	. .
कैथल	88.2	122.3	104.4	64.55	56.58	60.85	. .	. .	. .
करनाल	92.1	83.2	87.7	76.29	80.87	78.44	. .	. .	. .
पानीपत	57.3	60.2	59.1	51.66	54.86	59.27	. .	. .	. .
सोनीपत	107.1	114.5	110.6	159.48	129.74	145.80	. .	. .	. .
रोहतक	67.3	71.2	69.2	62.40	59.67	61.13	. .	. .	. .
झज्जर	43.2	95.3	94.2	69.52	73.24	71.24	. .	. .	. .
फरीदाबाद	125.1	113.6	119.7	85.24	74.39	80.28	. .	. .	. .
गुड़गांव	115.08	87.4	102.2	96.27	73.27	85.47	. .	. .	. .
रिवाड़ी	71.9	66.2	79.0	76.88	78.02	77.43	. .	. .	. .
महेन्द्रगढ़	110.8	108.8	109.8	64.75	72.64	68.54	. .	. .	. .
भिवानी	103.7	100.4	102.2	78.29	76.78	77.58	. .	. .	. .
जीन्द	101.2	104.6	102.8	88.20	82.63	85.64	. .	. .	. .
हिसार	68.2	70.0	69.1	88.81	74.28	82.08	. .	. .	. .
फतेहाबाद	71.6	71.2	71.4	67.85	57.79	63.09	. .	. .	. .
सिरसा	79.9	73.1	77.6	75.07	67.57	71.52	. .	. .	. .

टिप्पणी :- 14-17 आयु वर्ग के आंकड़े उपलब्ध नहीं हैं।

प्राप्ति स्थान :- निदेशक, शिक्षा विभाग, हरियाणा।

चुने हुए सूचक

विभिन्न आयु ग्रुपों में स्कूल जाने वाले बच्चों की प्रतिशतता

संख्या 36.22

जिला	1980-81			1985-86			1990-91			1995-96		
	6—11	11—14	14—17	6—11	11—14	14—17	6—11	11—14	14—17	6—11	11—14	14—17
1	2	3	4	5	6	7	8	9	10	11	12	13
अम्बाला	75.2	53.4	19.4	90.2	60.7	19.5	83.6	63.6	30.1	59.2	46.7	17.3
पंचकूला	*	*	*	*	*	*	*	*	*	*	*	*
यमुनानगर	*	*	*	*	*	*	83.5	69.1	23.9	79.0	60.2	30.2
कुरुक्षेत्र	81.6	42.6	14.7	80.8	45.9	15.4	107.6	66.2	24.2	85.4	62.1	28.7
कैथल	*	*	*	*	*	*	80.5	69.1	23.2	113.2	55.2	21.2
करनाल	78.5	47.0	18.9	81.8	50.3	16.4	92.5	59.3	25.5	98.9	65.9	28.2
पानीपत	*	*	*	*	*	*	82.2	53.7	23.0	78.8	48.0	23.6
सोनीपत	85.5	50.9	25.0	91.8	70.2	26.3	103.9	78.2	34.9	139.0	97.1	36.3
रोहतक	83.0	57.3	21.6	93.8	67.6	21.6	71.5	79.6	35.2	84.0	63.5	27.7
झज्जर	*	*	*	*	*	*	*	*	*	*	*	*
फरीदाबाद	80.1	48.8	19.6	82.5	54.1	17.8	64.7	59.2	29.8	80.0	53.0	26.3
गुड़गांव	78.4	46.0	17.1	90.4	57.6	17.2	111.4	62.4	30.7	89.0	62.9	23.0
रिवाड़ी	*	*	*	*	*	*	116.2	90.8	41.7	91.1	86.4	37.2
महेन्द्रगढ़	93.1	60.0	24.1	96.7	70.8	23.5	124.2	80.5	33.4	119.7	80.2	27.9
भिवानी	78.9	45.4	18.1	94.1	58.1	18.8	78.2	77.7	35.6	100.8	76.2	30.3
जीन्द	63.6	36.5	16.1	85.1	46.5	15.5	88.8	66.9	24.1	99.9	64.5	21.0
हिसार	67.0	36.9	15.3	73.7	43.2	14.3	78.5	52.4	21.6	86.9	55.5	27.8
फतेहाबाद	*	*	*	*	*	*	*	*	*	*	*	*
सिरसा	70.2	33.0	12.3	77.7	39.5	11.4	80.7	44.6	16.3	83.9	46.8	21.2
हरियाणा राज्य	77.7	46.9	18.6	86.2	55.3	18.1	86.7	65.2	28.1	92.6	63.3	27.4

चुने हुए सूचक

विभिन्न आयु ग्रुपों में स्कूल जाने वाले बच्चों की प्रतिशतता

संख्या 36.22 (समाप्त)

जिला	2000-01			2003-04			2004-05		
	6—11	11—14	14—17	6—11	11—14	14—17	6—11	11—14	14—17
1	14	15	16	17	18	19	20	21	22
अम्बाला	63.1	62.7	. .	63.70	64.18	. .	64.4	93.32	. .
पंचकूला	62.3	69.2	. .	66.71	76.86	. .	64.5	75.86	. .
यमुनानगर	61.5	61.8	. .	60.50	64.97	. .	70.9	62.34	. .
कुरुक्षेत्र	82.5	65.9	. .	80.87	73.44	. .	87.1	70.83	. .
कैथल	87.8	56.5	. .	82.34	50.80	. .	104.4	60.85	. .
करनाल	73.3	63.8	. .	82.08	76.63	. .	87.7	78.44	. .
पानीपत	58.0	50.0	. .	50.30	47.61	. .	59.1	59.27	. .
सोनीपत	96.0	95.0	. .	104.35	141.92	. .	110.6	145.80	. .
रोहतक	65.5	58.7	. .	69.29	63.00	. .	69.2	61.13	. .
झज्जर	60.0	64.6	. .	79.28	68.00	. .	94.2	71.24	. .
फरीदाबाद	95.7	67.1	. .	93.01	74.75	. .	119.7	80.28	. .
गुड़गांव	88.8	59.7	. .	98.69	50.90	. .	102.2	85.47	. .
रिवाड़ी	72.5	71.7	. .	82.65	74.08	. .	79.0	77.43	. .
महेन्द्रगढ़	92.8	64.8	. .	89.23	73.41	. .	109.8	68.54	. .
भिवानी	91.0	78.4	. .	94.82	78.13	. .	102.2	77.58	. .
जीन्द	95.6	67.8	. .	93.81	79.64	. .	102.8	85.64	. .
हिसार	64.7	55.8	. .	69.57	77.86	. .	69.2	82.08	. .
फतेहाबाद	59.5	46.3	. .	69.22	59.86	. .	71.4	63.09	. .
सिरसा	74.1	55.5	. .	74.64	71.79	. .	77.6	71.52	. .
हरियाणा राज्य	78.9	64.2	. .	80.52	71.60	. .	88.7	77.28	. .

* पुरानी जिला सीमाओं में सम्मिलित।

प्राप्ति स्थान :- निदेशक, शिक्षा विभाग, हरियाणा।

चुने हुए सूचक

प्रति अध्यापक विद्यार्थियों की संख्या

संख्या 36.23

जिला	प्राथमिक श्रेणी						
	1980-81	1985-86	1990-91	1995-96	2000-01	2008-09	2009-10
1	2	3	4	5	6	7	8
अम्बाला	40	49	48	42	40	35	34
पंचकूला	—	—	—	48	39	32	32
यमुनानगर	—	—	47	54	42	30	108
कुरुक्षेत्र	48	45	51	53	41	55	50
कैथल	—	—	42	59	57	69	46
करनाल	42	46	43	54	41	76	32
पानीपत	—	—	46	52	47	73	48
सोनीपत	40	43	46	41	39	7	36
रोहतक	38	44	44	38	34	6	66
झज्जर	—	—	—	—	28	4	41
फरीदाबाद	36	41	47	44	40	5	89
पलवल	—	—	—	—	—	76	58
गुड़गांव	41	47	48	41	55	17	79
मेवात	—	—	—	—	—	62	81
रिवाड़ी	—	—	45	44	36	29	31
महेन्द्रगढ़+	42	44	43	53	37	67	13
भिवानी	44	47	48	57	41	8	73
जीन्द	39	47	47	41	45	20	39
हिसार	43	48	46	48	45	29	41
फतेहाबाद	—	—	—	—	41	72	98
सिरसा	44	46	45	55	50	61	40
हरियाणा राज्य	41	46	46	47	42	30	34

चुने हुए सूचक

प्रति अध्यापक विद्यार्थियों की संख्या

संख्या 36.23 (जारी)

जिला	माध्यमिक श्रेणी						
	1980-81	1985-86	1990-91	1995-96	2000-01	2008-09	2009-10
1	9	10	11	12	13	14	15
अम्बाला	36	31	38	52	43	35	30
पंचकूला	—	—	—	40	27	42	32
यमुनानगर	—	—	43	40	35	52	49
कुरुक्षेत्र	33	37	44	40	33	34	40
कैथल	—	—	38	53	50	48	15
करनाल	33	33	38	35	32	20	70
पानीपत	—	—	42	32	38	30	30
सोनीपत	28	31	44	28	31	15	33
रोहतक	33	33	35	35	23	18	105
झज्जर	—	—	—	—	31	17	25
फरीदाबाद	33	31	32	32	27	45	65
पलवल	—	—	—	—	—	40	65
गुड़गांव	32	29	34	35	34	14	40
मेवात	—	—	—	—	—	66	62
रिवाड़ी	—	—	43	43	35	15	15
महेन्द्रगढ़	31	33	41	34	33	29	25
भिवानी	32	32	41	39	39	25	46
जीन्द	30	28	32	30	34	32	53
हिसार	29	29	31	34	31	14	89
फतेहाबाद	—	—	—	—	35	30	31
सिरसा	29	25	27	26	30	12	25
हरियाणा राज्य	32	33	36	35	32	15	44

चुने हुए सूचक

प्रति अध्यापक विद्यार्थियों की संख्या

संख्या 36.23 (जारी)

जिला	उच्च श्रेणी						
	1980-81	1985-86	1990-91	1995-96	2000-01	2008-09	2009-10
1	16	17	18	19	20	21	22
अम्बाला	17	18	20	25	20	38	29
पंचकूला	—	—	—	18	18	29	30
यमुनानगर	—	—	26	18	25	28	15
कुरुक्षेत्र	15	19	20	22	23	40	23
कैथल	—	—	20	22	23	37	31
करनाल	17	17	16	24	22	51	52
पानीपत	—	—	20	18	22	38	20
सोनीपत	18	23	28	17	25	38	30
रोहतक	18	16	18	16	20	40	36
झज्जर	—	—	—	—	22	33	22
फरीदाबाद	15	16	20	14	20	11	25
पलवल	—	—	—	—	—	42	46
गुड़गांव	17	17	22	18	19	35	23
मेवात	—	—	—	—	—	10	29
रिवाड़ी	—	—	29	19	27	33	21
महेन्द्रगढ़	20	23	21	17	23	35	23
भिवानी	16	18	21	21	24	32	26
जीन्द	20	17	17	15	21	31	29
हिसार	19	18	17	14	23	30	24
फतेहाबाद	—	—	—	—	22	54	47
सिरसा	18	15	18	17	20	34	22
हरियाणा राज्य	17	18	20	18	22	33	27

चुने हुए सूचक

प्रति अध्यापक विद्यार्थियों की संख्या

संख्या 36.23 (समाप्त)

जिला	वरिष्ठ माध्यमिक						
	1980-81	1985-86	1990-91	1995-96	2000-01	2008-09	2009-10
1	23	24	25	26	27	28	29
अम्बाला	—	—	23	6	18	32	35
पंचकूला	—	—	—	12	17	26	26
यमुनानगर	—	—	27	26	35	21	9
कुरुक्षेत्र	—	—	45	20	23	33	28
कैथल	—	—	33	14	25	30	41
करनाल	—	—	38	19	20	38	31
पानीपत	—	—	71	29	35	31	19
सोनीपत	—	—	73	10	18	26	26
रोहतक	—	—	57	15	19	27	8
झज्जर	—	—	—	—	23	18	25
फरीदाबाद	—	—	41	18	22	18	59
पलवल	—	—	—	—	—	35	36
गुड़गांव	—	—	54	19	19	37	12
मेवात	—	—	—	—	—	34	21
रिवाड़ी	—	—	106	23	37	33	23
महेन्द्रगढ़	—	—	53	18	22	31	25
भिवानी	—	—	54	14	23	30	29
जीन्द	—	—	37	17	17	31	36
हिसार	—	—	44	15	20	32	21
फतेहाबाद	—	—	—	—	21	36	37
सिरसा	—	—	35	19	32	36	35
हरियाणा राज्य	—	—	46	15	21	29	26

प्राप्ति स्थान :- निदेशक, शिक्षा विभाग , हरियाणा ।

चुने हुए सूचक

स्कूल जाने वाले प्रति हजार बच्चों पर स्कूलों की संख्या

संख्या 36.24

जिला	1985-86			1990-91		
	प्राथमिक	माध्यमिक	उच्च वरिष्ठ/माध्यमिक	प्राथमिक	माध्यमिक	उच्च वरिष्ठ/माध्यमिक
1	2	3	4	5	6	7
अम्बाला	8	3	1	9	2	3
पंचकूला	*	*	*	*	*	*
यमुनानगर	*	*	*	7	3	1
कुरुक्षेत्र	9	3	1	7	1	3
कैथल	*	*	*	7	3	2
करनाल	7	3	1	7	2	1
पानीपत	*	*	*	5	3	1
सोनीपत	5	2	1	5	3	1
रोहतक	5	2	1	6	3	1
झज्जर	*	*	*	*	*	*
फरीदाबाद	7	3	1	5	3	1
गुड़गांव	9	3	1	6	4	1
रिवाड़ी	*	*	*	7	3	1
महेन्द्रगढ़+	8	3	1	7	3	1
भिवानी	8	3	1	6	3	1
जीन्द	6	3	1	6	3	2
हिसार	7	3	2	7	3	2
फतेहाबाद	*	*	*	*	*	*
सिरसा	8	3	2	8	3	2
हरियाणा राज्य	7	3	1	7	3	2

* जिले अस्तित्व में नहीं हैं।

चुने हुए सूचक

स्कूल जाने वाले प्रति हजार बच्चों पर स्कूलों की संख्या

संख्या 36.24 (समाप्त)

जिला	1995-96			2000-01			2004-05		
	प्राथमिक	माध्यमिक	उच्च वरिष्ठ/ माध्यमिक	प्राथमिक	माध्यमिक	उच्च वरिष्ठ/ माध्यमिक	प्राथमिक	माध्यमिक	उच्च वरिष्ठ/ माध्यमिक
1	8	9	10	11	12	13	14	15	16
अम्बाला	9	5	2	7	9	2	8	3	2
पंचकूला	7	5	2	8	11	3	10	13	3
यमुनानगर	8	3	1	7	7	2	7	14	3
कुरुक्षेत्र	9	3	2	7	12	2	8	6	3
कैथल	3	3	1	4	8	2	7	9	2
करनाल	7	3	1	6	12	2	4	9	2
पानीपत	5	3	1	4	8	2	4	9	3
सोनीपत	5	3	2	5	7	3	6	8	3
रोहतक	6	3	2	4	11	3	4	12	3
झज्जर	*	*	*	6	12	3	5	12	3
फरीदाबाद	6	3	1	5	12	3	5	13	4
गुड़गांव	9	4	2	5	12	3	6	3	5
रिवाड़ी	8	3	1	8	8	2	8	8	2
महेन्द्रगढ़	7	3	2	8	13	3	7	11	3
भिवानी	7	2	1	6	6	3	6	13	3
जीन्द	6	3	2	4	9	3	5	9	3
हिसार	5	4	2	4	13	3	5	10	3
फतेहाबाद	*	*	*	6	12	3	6	10	3
सिरसा	8	4	3	5	10	3	6	10	3
हरियाणा राज्य	7	3	2	5	10	3	7	8	3

प्राप्ति स्थान :- निदेशक, शिक्षा विभाग, हरियाणा।

चुने हुए सूचक

साक्षरता की प्रतिशतता

संख्या 36.25

जिला	2001 जनगणना			2011 जनगणना(अ)		
	जोड़	पुरुष	स्त्रियां	जोड़	पुरुष	स्त्रियां
1	2	3	4	5	6	7
अम्बाला	75.31	82.31	67.39	82.89	88.47	76.64
पंचकूला	74.00	80.87	65.65	83.44	88.65	77.48
यमुनानगर	71.63	78.82	63.39	78.93	85.06	71.99
कुरुक्षेत्र	69.88	78.06	60.61	76.70	83.46	69.18
कैथल	59.02	69.15	47.31	70.56	79.33	60.69
करनाल	67.74	76.29	57.97	76.44	83.73	68.29
पानीपत	69.17	78.50	57.97	77.46	85.45	68.23
सोनीपत	72.79	83.06	60.68	80.83	89.40	70.88
रोहतक	73.72	83.23	62.59	80.37	88.42	71.19
झज्जर	72.38	83.27	59.65	80.83	89.44	70.96
फरीदाबाद	76.29	85.14	65.53	83.04	89.94	75.17
पलवल	59.19	75.10	40.76	70.32	82.60	56.40
गुड़गांव	78.51	87.97	67.49	84.44	90.27	77.64
मेवात	43.51	61.18	23.89	56.14	72.98	37.58
रिवाड़ी	75.25	88.45	60.83	82.23	92.92	70.54
महेन्द्रगढ़+	69.89	84.72	54.08	78.87	91.28	65.25
भिवानी	67.45	80.26	53.00	76.74	87.39	64.80
जीन्द	62.12	73.82	48.51	72.73	82.49	61.58
हिसार	64.83	76.57	51.08	73.24	82.79	62.31
फतेहाबाद	57.98	68.22	46.53	69.13	78.10	59.29
सिरसा	60.55	70.05	49.93	70.35	78.64	61.16
हरियाणा राज्य	67.91	78.49	55.73	76.64	85.38	66.77

प्राप्ति स्थान :- निदेशक, जनगणना विभाग, हरियाणा।

प्रति लाख जनसंख्या के लिये तकनीकी सिखलाई के लिए सीटों की संख्या

चुने हुए सूचक

प्रति लाख जनसंख्या के लिए तकनीकी प्रशिक्षण के लिए सीटों की संख्या

संख्या 36.26

जिला	1980-81		1990-91		1995-96	
	डिप्लोमा	दस्तकारी	डिप्लोमा	दस्तकारी	डिप्लोमा	दस्तकारी
1	2	3	4	5	6	7
अम्बाला	30	99	39	113	55	100
पंचकूला	*	*	*	*	—	—
यमुनानगर	*	*	17	94	18	82
कुरुक्षेत्र @	23	30	72	25	62	19
कैथल	*	*	—	50	—	52
करनाल	23	67	64	78	45	73
पानीपत	*	*	—	64	13	43
सोनीपत	29	112	53	98	37	124
रोहतक	29	87	43	84	37	56
झज्जर	*	*	*	*	*	*
फरीदाबाद	12	81	10	94	24	77
गुड़गांव+	—	92	—	111	5	99
रिवाड़ी	*	*	—	20	—	39
महेन्द्रगढ़+	—	72	—	142	12	102
भिवानी	—	36	—	51	10	32
जीन्द	—	39	—	57	—	44
हिसार	—	50	5	78	10	68
फतेहाबाद	*	*	*	*	*	*
सिरसा	20	92	21	73	35	51
हरियाणा राज्य	15	70	20	79	23	65

@ जिला कुरुक्षेत्र में सभी वर्षों में डिप्लोमा के स्थान पर डिग्री पढ़ा जाए।

टिप्पणी :- सूचना सरकारी संस्थानों से सम्बन्धित है।

+जिले अस्तित्व में नहीं थे।

*मेवात जिले की सूचना सम्मिलित है।

चुने हुए सूचक

प्रति लाख जनसंख्या के लिए तकनीकी सिखलाई के लिए सीटों की संख्या

संख्या 36.26 (समाप्त)

जिला	2000-2001		2005-06		2006-07		2007-08	
	डिप्लोमा	दस्तकारी	डिप्लोमा	दस्तकारी	डिप्लोमा	दस्तकारी	डिप्लोमा	दस्तकारी
1	8	9	10	11	12	13	14	15
अम्बाला	63	125	80	107	96	104	213	124
पंचकूला	—	26	12	30	11	29	177	31
यमुनानगर	35	95	34	84	38	81	99	92
कुरुक्षेत्र @	80	17	60	24	58	23	171	25
कैथल	—	57	—	52	4	53	9	78
करनाल	46	65	48	72	46	68	104	74
पानीपत	5	46	6	48	4	47	4	46
सोनीपत	65	94	97	73	129	88	143	101
रोहतक	61	153	78	147	80	142	171	153
झज्जर	61	4	95	23	121	22	322	36
फरीदाबाद	15	51	17	41	25	44	43	53
गुड़गांव	3	92	16	73	11	51	22	60
रिवाड़ी	—	33	—	43	7	55	9	53
महेन्द्रगढ़+	16	112	34	102	29	101	56	111
भिवानी	6	46	35	43	35	43	98	47
जीन्द	—	60	25	57	29	61	76	65
हिसार	30	104	36	91	61	94	131	103
फतेहाबाद	—	7	—	30	7	30	105	39
सिरसा	67	59	113	63	107	71	128	68
हरियाणा राज्य	24	64	41	64	47	64	102	72

प्राप्ति स्थान :- निदेशक, औद्योगिक प्रशिक्षण एवं व्यावसायिक शिक्षा, हरियाणा तथा निदेशक तकनीकी शिक्षा, हरियाणा।

चुने हुए सूचक

प्रति पांच लाख जनसंख्या पर हस्पतालों की संख्या

संख्या 36.27

जिला	31-12-70 को	31-12-75 को	31-12-80 को	31-12-85 को	1990-91	1995-96	2000-01	2005-06@	2008-09	2009-10
1	2	3	4	5	6	7	8	9	10	11
अम्बाला	4	5	7	5	5	4	4	2	2	2
पंचकूला	*	*	*	*	*	*	3	2	1	1
यमुनानगर	*	*	*	*	4	3	3	2	1	3
कुरुक्षेत्र	*	2	2	2	1	1	1	1	1	3
कैथल	*	*	*	*	1	1	1	1	1	2
करनाल	2	3	2	2	1	1	1	1	1	2
पानीपत	*	*	*	*	2	2	2	1	2	2
सोनीपत	*	3	1	1	—	1	1	1	1	2
रोहतक	3	4	4	4	3	2	4	3	1	2
झज्जर	*	*	*	*	*	*	1	1	1	3
फरीदाबाद	*	*	*	*	2	2	1	1	1	1
पलवल	*	*	*	*	*	*	*	*	*	*
गुड़गांव	3	4	4	4	2	2	2	2	2	2
मेवात	*	*	*	*	*	*	*	1	2	1
रिवाड़ी	*	*	*	*	2	1	1	1	1	2
महेन्द्रगढ़+	3	4	2	2	1	1	1	1	1	2
भिवानी	*	5	6	6	5	4	3	2	1	4
जीन्द	2	3	3	3	2	2	2	1	1	3
हिसार	3	4	5	4	4	3	4	2	1	3
फतेहाबाद	*	*	*	*	*	*	1	1	1	3
सिरसा	*	3	3	2	2	1	1	1	1	3
हरियाणा राज्य	3	4	4	3	2	2	2	1	1	3

* जिले अस्तित्व में नहीं थे।

प्राप्ति स्थान :- महानिदेशक, स्वास्थ्य सेवाएं, हरियाणा।

@ सूचना केवल सरकारी संस्थानों से सम्बन्धित है।

चुने हुए सूचक

प्रति लाख जनसंख्या पर बिस्तरों की संख्या**

संख्या 36.28

जिला	1966	1970	1975	1980	1985	1990-91	1995-96	2000-01	2005-06@	2009-10@	2010-11@
1	2	3	4	5	6	7	8	9	10	11	12
अम्बाला	68	87	81	72	67	82	79	68	48	45	44
पंचकूला	*	*	*	*	*	*	—	65	59	55	54
यमुनानगर	*	*	*	*	*	58	55	52	38	37	36
कुरुक्षेत्र	*	*	27	23	30	39	38	33	31	32	31
कैथल	*	*	*	*	*	34	33	32	29	—	27
करनाल	33	35	43	36	42	44	46	36	33	32	31
पानीपत	*	*	*	*	*	42	35	34	28	26	25
सोनीपत	*	*	24	28	27	32	41	29	27	26	26
रोहतक	71	82	142	134	124	113	103	202	159	53	150
झज्जर	*	*	*	*	*	*	*	21	28	32	32
फरीदाबाद	*	*	*	71	70	49	48	37	30	23	37
पलवल	*	*	*	*	*	*	*	*	*	*	23
गुड़गांव	47	61	56	35	38	37	35	27	34+	22	40
मेवात	*	*	*	*	*	*	*	*	*	34	19
रिवाड़ी	*	*	*	*	*	32	36	32	35	38	37
महेन्द्रगढ़+	35	45	42	37	34	44	42	39	36	34	33
भिवानी	*	*	152	189	179	131	114	70	59	56	55
जीन्द	10	29	51	52	61	76	70	63	37	35	35
हिसार	71	81	92	85	88	83	81	87	46	43	42
फतेहाबाद	*	*	*	*	*	*	*	33	30	28	28
सिरसा	*	*	33	35	34	42	38	35	28	28	28
हरियाणा राज्य	53	64	69	69	69	65	62	52	41	40	40

* जिले अस्तित्व में नहीं थे।

प्राप्ति स्थान:- महानिदेशक, स्वास्थ्य सेवाएं, हरियाणा।

** अनुमानित जनसंख्या पर आधारित।

टिप्पणी:- वर्ष 1990-91 से पूर्व की सूचना 31 दिसम्बर से सम्बन्धित है।

@ सूचना केवल सरकारी संस्थाओं से सम्बन्धित है।

+ मेवात जिले की सूचना सम्मिलित है।

चुने हुए सूचक

प्रति लाख जनसंख्या पर परिवार कल्याण केन्द्रों की संख्या

संख्या 36.29 (31 मार्च को)

जिला	1980-81		1985-86		1990-91		1995-96	
	संख्या	प्रति लाख जनसंख्या	संख्या	प्रति लाख जनसंख्या	संख्या	प्रति लाख जनसंख्या	संख्या	प्रति लाख जनसंख्या
1	2	3	4	5	6	7	8	9
अम्बाला	15	1	15	1	19	1	8	1
पंचकूला	*	*	*	*	*	*	*	*
यमुनानगर	*	*	*	*	*	*	8	1
कुरुक्षेत्र	10	1	10	1	12	1	6	1
कैथल	*	*	*	*	*	*	7	1
करनाल	13	1	13	1	13	1	8	1
पानीपत	*	*	*	*	*	*	5	1
सोनीपत	7	1	8	1	8	1	9	1
रोहतक	15	1	15	1	16	1	14	1
झज्जर	*	*	*	*	*	*	*	*
फरीदाबाद	8	1	9	1	11	1	13	1
गुड़गांव	9	1	10	1	11	1	12	1
रिवाड़ी	*	*	*	*	*	*	5	1
महेन्द्रगढ़+	13	1	13	1	15	1	11	1
भिवानी	8	1	9	1	9	1	8	1
जीन्द	9	1	11	1	11	1	10	1
हिसार	16	1	16	1	17	1	18	1
फतेहाबाद	*	*	*	*	*	*	*	*
सिरसा	7	1	7	1	7	1	7	1
हरियाणा राज्य	130	1	136	1	149	1	149	1

* पुरानी जिला सीमाओं में सम्मिलित है।

चुने हुए सूचक

प्रति लाख जनसंख्या पर परिवार कल्याण केन्द्रों की संख्या

संख्या 36.29 (समाप्त) (31 मार्च को)

जिला	2000-01		2005-06		2006-07		2007-08	
	संख्या	प्रति लाख जनसंख्या	संख्या	प्रति लाख जनसंख्या	संख्या	प्रति लाख जनसंख्या	संख्या	प्रति लाख जनसंख्या
1	10	11	12	13	14	15	16	17
अम्बाला	5	1	8	1	5	1	5	1
पंचकूला	3	1	3	1	2	1	2	1
यमुनानगर	8	1	8	1	6	1	6	1
कुरुक्षेत्र	6	1	5	1	3	1	3	1
कैथल	7	1	6	1	4	1	4	1
करनाल	8	1	7	1	6	1	6	1
पानीपत	5	1	5	1	4	1	4	1
सोनीपत	9	1	8	1	6	1	6	1
रोहतक	9	1	10	1	8	1	8	1
झज्जर	5	1	5	1	3	1	3	1
फरीदाबाद	13	1	10	1	8	1	8	1
पलवल	--	--	--	--	--	--	--	--
गुड़गांव	12	1	12	1	8	1	8	1
मेवात	--	--	--	--	--	--	--	--
रिवाड़ी	5	1	6	1	5	1	5	1
महेन्द्रगढ़	11	1	10	1	8	1	8	1
भिवानी	8	1	9	1	7	1	7	1
जीन्द	10	1	9	1	6	1	6	1
हिसार	10	1	10	1	8	1	8	1
फतेहाबाद	8	1	7	1	5	1	5	1
सिरसा	7	1	7	1	5	1	5	1
हरियाणा राज्य	149	1	145	1	107	1	107	1

प्राप्ति स्थान :- महानिदेशक, स्वास्थ्य सेवाएं, हरियाणा।

चुने हुए सूचक

सुरक्षित पानी पीने की सुविधाएं प्राप्त समस्यायुक्त गांवों की प्रतिशतता

संख्या 36.30 (31 मार्च को)

जिला	समस्या युक्त गांवों की संख्या		सुरक्षित पानी पीने की सुविधाएं प्राप्त समस्यायुक्त गांवों की प्रतिशतता				
	1989	1991	1981	1989	1990	1991	1992
1	2	3	4	5	6	7	8
अम्बाला	1,052	644	37.6	86.0	98.8	99.8	100.0
यमुनानगर	*	432	*	*	97.0	99.3	100.0
कुरुक्षेत्र	374	176	7.7	57.0	92.0	98.9	100.0
कैथल	*	219	*	*	77.2	86.3	100.0
करनाल	299	137	4.3	85.6	97.1	98.5	100.0
पानीपत	*	166	*	*	94.6	97.0	100.0
सोनीपत	293	205	4.5	70.0	88.3	95.1	100.0
रोहतक	435	476	23.0	92.0	91.8	95.4	100.0
फरीदाबाद	314	314	8.4	99.4	100.0	100.0	100.0
गुड़गांव	662	662	23.3	99.1	99.8	100.0	100.0
रिवाड़ी	*	400	*	*	99.8	100.0	100.0
महेन्द्रगढ	713	360	44.8	99.2	100.0	100.0	100.0
भिवानी	421	421	61.1	100.0	100.0	100.0	100.0
जीन्द	342	293	18.5	95.0	98.6	100.0	100.0
हिसार	464	464	40.7	96.1	99.4	100.0	100.0
सिरसा	317	317	34.4	97.5	99.7	100.0	100.0
हरियाणा राज्य	5,686	5,686	31.8	90.7	97.0	98.7	100.0

* जिले अस्तित्व में नहीं थे।

प्राप्ति स्थान :- अर्थ तथा सांख्यिकीय विश्लेषण विभाग, हरियाणा।

नोट :- 31.3 1992 तक सभी गांवों में सुरक्षित पेय जल सुविधा प्रदान की जा चुकी है।

चुने हुए सूचक

प्रति बैंक के पीछे व्यक्तियों की संख्या

संख्या 36.31 (00 में)

जिला	1975-76	1980-81	1985-86	1990-91	1995-96	2000-01	2005-06	2010-11 @	2011-12 @
1	2	3	4	5	6	7	8	9	10
अम्बाला	117	93	99	155	94	101	98	73	69
पंचकूला	*	*	*	*	*	82	69	44	39
यमुनानगर	*	*	*	*	119	116	111	96	93
कुरुक्षेत्र	198	138	166	110	135	146	140	88	79
कैथल	*	*	*	*	176	165	172	113	100
करनाल	139	111	121	125	144	136	130	95	85
पानीपत	*	*	*	*	111	121	120	99	91
सोनीपत	171	137	148	151	163	162	161	95	88
रोहतक	174	140	124	132	126	101	104	81	78
झज्जर	*	*	*	*	*	172	180	105	94
फरीदाबाद	*	*	105	111	134	153	159	102	88
पलवल	*	*	*	*	*	*	*	155	139
गुड़गांव	152	169	115	120	129	125	118	45	40
मेवात	*	*	*	*	*	*	*	303	266
रिवाड़ी	*	*	*	*	126	133	131	93	85
महेन्द्रगढ़	247	177	138	135	162	168	185	136	128
भिवानी	200	116	136	124	135	147	157	131	127
जीन्द	251	207	209	179	192	200	207	139	123
हिसार	188	160	171	155	157	158	153	119	106
फतेहाबाद	*	*	*	*	*	177	167	111	97
सिरसा	210	127	129	110	117	124	133	108	100
हरियाणा राज्य	171	127	132	130	135	138	134	97	88

* पुरानी जिला सीमाओं में सम्मिलित

प्राप्ति स्थान :- अर्थ तथा सांख्यिकीय विश्लेषण विभाग, हरियाणा।

टिप्पणी :- मध्य वित्त वर्ष की अनुमानित जनसंख्या पर आधारित।

@ जनगणना 2011 पर आधारित।

चुने हुए सूचक

अनुसूचित वाणिज्यिक बैंकों की प्रति व्यक्ति जमा धन राशि

संख्या 36.32

जिला	मार्च, 2011		मार्च, 2012	
	कुल जमा धन राशि (करोड़ ` में)	प्रति व्यक्ति@ जमा धन राशि (` में)	कुल जमा धन राशि (करोड़ ` में)	प्रति व्यक्ति@ जमा धन राशि (` में)
1	2	3	4	5
अम्बाला	5,898	51,883	6,950	61,137
पंचकूला	16,374	2,92,973	12,486	2,23,407
यमुनानगर	4,041	33,282	4,813	39,641
कुरुक्षेत्र	3,201	33,197	3,662	37,978
कैथल	1,568	14,615	1,805	16,824
करनाल	4,818	31,985	5,804	38,531
पानीपत	4,213	35,026	4,665	38,784
सोनीपत	5,365	36,248	6,333	42,788
रोहतक	5,953	56,230	6,801	64,240
झज्जर	3,118	32,584	3,686	38,520
फरीदाबाद	14,408	80,091	16,768	93,209
पलवल	1,494	14,359	1,682	16,165
गुड़गांव	38,883	2,56,875	48,668	3,21,435
मेवात	793	7,279	920	8,445
रिवाड़ी	3,715	41,456	4,257	47,504
महेन्द्रगढ़	1,755	19,041	2,047	22,209
भिवानी	3,051	18,728	3,597	22,079
जीन्द	1,897	14,241	2,134	16,021
हिसार	5,243	30,083	5,567	31,942
फतेहाबाद	1,531	16,261	1,549	16,452
सिरसा	2,407	18,585	2,509	19,373
हरियाणा राज्य	1,29,721	51,165	1,46,703	57,864

* पुरानी जिला सीमाओं में सम्मिलित।

प्राप्ति स्थान :- आर.बी.आई. त्रैमासिक पुस्तिका 2011.

नोट :- कुल जोड़ पूर्णांकन करने के कारण भिन्न हो सकते हैं।

@2011 अंतिम जनगणना पर आधारित।

चुने हुए सूचक

प्रति लाख जनसंख्या पर डाकघरों की संख्या

संख्या 36.33

जिला	2008-09		2009-10	
	डाकघरों की संख्या	प्रति लाख जनसंख्या पर डाकघरों की संख्या*	डाकघरों की संख्या	प्रति लाख जनसंख्या पर डाकघरों की संख्या*
1	2	3	4	5
अम्बाला	137	12	137	12
पंचकूला	49	9	49	9
यमुनानगर	122	11	122	11
कुरुक्षेत्र	107	12	107	12
कैथल	120	11	120	11
करनाल	165	12	165	12
पानीपत	97	9	97	9
सोनीपत	177	12	177	12
रोहतक	115	11	115	11
झज्जर	140	14	140	14
फरीदाबाद	126	5	126	5
गुड़गांव	118	10	118	10
मेवात	48	7	48	7
रिवाड़ी	122	14	122	14
महेन्द्रगढ़	117	13	117	13
भिवानी	221	14	221	14
जीन्द	162	12	162	12
हिसार	216	13	216	13
फतेहाबाद	132	15	132	15
सिरसा	162	13	162	13
हरियाणा राज्य	2,653	11	2,653	11

* 2001 अंतिम जनगणना पर आधारित। प्राप्ति स्थान :- पोस्ट मास्टर जनरल, हरियाणा सर्कल, अम्बाला।

* मध्य वित्त वर्ष की अनुमानित जनसंख्या पर आधारित।

चुने हुए सूचक

प्रति लाख जनसंख्या पर वाणिज्यिक गाड़ियां

संख्या 36.34

जिला	1979-80		1980-81	
	कुल वाणिज्यिक गाड़ियां	प्रति लाख जनसंख्या पर वाणिज्यिक गाड़ियां	कुल वाणिज्यिक गाड़ियां	प्रति लाख जनसंख्या पर वाणिज्यिक गाड़ियां
1	2	3	4	5
अम्बाला	5,607	412	5,674	407
यमुनानगर	—	—	—	—
कुरुक्षेत्र	1,079	99	1,571	140
कैथल	—	—	—	—
करनाल	1,777	139	2,009	153
पानीपत	—	—	—	—
सोनीपत	1,028	126	1,100	131
रोहतक	1,884	146	2,000	151
फरीदाबाद	744	77	895	90
गुड़गांव	760	93	553	66
रिवाड़ी	—	—	—	—
महेन्द्रगढ़	463	50	560	59
भिवानी	952	107	874	96
जीन्द	581	64	535	58
हिसार	1,751	121	1,846	125
सिरसा	626	92	565	81
हरियाणा राज्य	17,252	138	18,182	142

चुने हुए सूचक

प्रति लाख जनसंख्या पर वाणिज्यिक गाड़ियां

संख्या 36.34 (समाप्त)

जिला	1985-86		1990-91		1992-93		1993-94	
	कुल वाणिज्यिक गाड़ियां	प्रति लाख जनसंख्या पर वाणिज्यिक गाड़ियां	कुल वाणिज्यिक गाड़ियां	प्रति लाख जनसंख्या पर वाणिज्यिक गाड़ियां	कुल वाणिज्यिक गाड़ियां	प्रति लाख जनसंख्या पर वाणिज्यिक गाड़ियां	कुल वाणिज्यिक गाड़ियां	प्रति लाख जनसंख्या पर वाणिज्यिक गाड़ियां
1	6	7	8	9	10	11	12	13
अम्बाला	8,846	553	9,332	871	9,947	857	4,582	388
यमुनानगर	—	—	1,968	244	2,754	322	3,014	346
कुरुक्षेत्र	1,880	147	431	68	1,728	259	1,989	293
कैथल	—	—	1,665	195	1,719	202	2,268	261
करनाल	3,811	254	4,807	540	5,494	597	4,609	415
पानीपत	—	—	2,247	293	2,560	296	2,650	368
सोनीपत	1,630	170	4,374	413	4,875	621	6,199	549
रोहतक	4,587	358	7,095	454	8,074	430	3,770	237
फरीदाबाद	2,193	193	7,669	622	14,054	916	18,705	1,191
गुड़गांव	1,687	175	5,745	532	5,603	470	9,509	779
रिवाड़ी	—	—	1,446	229	1,124	174	1,510	229
महेन्द्रगढ़	846	78	828	123	1,026	145	987	137
भिवानी	2,136	205	2,899	249	2,973	251	3,198	264
जीन्द	867	81	1,966	199	2,555	255	1,912	187
हिसार	3,280	193	3,817	205	2,140	112	6,923	353
सिरसा	1,064	133	2,044	232	2,586	275	2,691	280
हरियाणा राज्य	32,827	224	58,333	361	69,212	405	74,516	426

प्राप्ति स्थान :- राज्य परिवहन आयुक्त, हरियाणा।

टिप्पणी :- 1994-95 से वाणिज्यिक गाड़ियों की सूचना का जिलावार विभाजन उपलब्ध नहीं है।

चुने हुए सूचक

राज्यवार सूचक

संख्या 36.35

राज्य/संघीय क्षेत्र	साक्षरता प्रतिशतता 2011	सड़क लम्बाई (किलोमीटर) प्रति 100 वर्ग कि.मी. क्षेत्र पर (2010-11)	सड़क लम्बाई (किलोमीटर) प्रति लाख जनसंख्या @@ (2010-11)	30-9-2010 को 1-5वीं कक्षा के विद्यार्थियों की संख्या (लाखों में)	31-3-2011 को विद्युतिकृत गांवों की प्रतिशतता	31-3-2009 को सिंचाई के लिए पम्प सैट तथा विद्युतीकृत नलकूपों की संख्या (000)
1	2	3	4	5	6	7
आंध्र प्रदेश	67.66	79.56	259.19	71	100.0	2,681
अरुणाचल प्रदेश	6.95	22.25	1508.42	2	58.4	—
असम	73.18	295.37	761.79	29	90.9	4
*बिहार	63.82	125.74	121.83	139	70.5	274
छत्तीसगढ़	71.04	55.89	313.20	32	97.1	210
दिल्ली	86.34	1999.19	162.62	17	100.0	26
गुजरात	79.31	76.03	253.88	66	99.8	911
गोवा	87.40	282.77	598.51	1	100.0	8
हरियाणा	76.64	84.67	148.13	22	100.0	526
हिमाचल प्रदेश	83.78	69.51	571.88	6	99.5	14
जम्मू और कश्मीर	68.74	11.29	215.24	13	98.2	10
झारखंड	67.63	22.25	56.69	55	88.5	9
कर्नाटक	75.60	139.78	453.09	55	99.9	1,729
केरल	93.91	514.49	580.11	24	100.0	511
मध्य प्रदेश	70.63	48.91	210.19	118	97.1	1,355
महाराष्ट्र	82.91	127.32	349.66	104	99.8	3,013
मणीपुर	79.85	74.10	678.63	4	86.3	—
मेघालय	75.48	49.13	422.38	5	66.4	—
मिजोरम	91.58	37.18	783.80	1	88.1	—
नागालैंड	80.11	190.04	1407.77	2	67.8	—
उड़ीसा	73.45	153.44	588.43	45	76.5	75
पंजाब	76.68	158.51	289.70	25	100.0	1,033
राजस्थान	67.06	56.44	286.57	88	95.0	910
सिक्किम	82.20	32.47	378.33	1	94.4	—
तामिलनाडू	80.30	140.89	272.39	62	100.0	1,990
त्रिपुरा	87.75	303.14	883.22	4	66.3	5
उत्तराखंड	79.63	85.75	463.98	11	98.9	21
उत्तर प्रदेश	69.72	145.67	176.05	251	88.3	898
पश्चिम बंगाल	77.08	325.08	323.60	101	99.5	116
संघीय क्षेत्र	..	69.75	193.10	3	94.5	13
अखिल भारत	74.04	55.87	292.62	1,357	83.9	16,343

प्राप्ति स्थान :- केन्द्रीय सांख्यिकीय संगठन, भारत सरकार।

$$ 31 दिसम्बर 1996 को