सांख्यिकीय सारांश हरियाणा

2014-15

हरियाणा सरकार

अर्थ एवं सांख्यिकीय विश्लेषण विभाग, हरियाणा

2016

शुभकामनाओं सहित

श्री मनोहर लाल

मुख्य मन्त्री, हरियाणा

प्रकाशन क्रमांक 1123

हरियाणा सरकार

सांख्यिकीय सारांश हरियाणा

2014-15

जारी कर्त्ता:

अर्थ तथा सांख्यिकीय विश्लेषण विभाग, हरियाणा ।

2016

प्रस्तावना

हरियाणा का वर्तमान सांख्यिकीय सारांश 2014–15 जो कि अर्थ तथा सांख्यिकीय विश्लेषण विभाग, हरियाणा द्वारा प्रति वर्ष जारी किया जाता है जिसमें राज्य की अर्थव्यवस्था के लगभग सभी सामाजिक आर्थिक पहलुओं पर नवीनतम आंकड़े दिये गये हैं। यह प्रतिवर्ष राज्य विधानसभा के माननीय सदस्यों को अन्य बजट दस्तावेजों के साथ प्रस्तुत किया जाता है।

विभाग द्वारा इस दस्तावेज में परिवर्तित आर्थिक परिस्थितियों के कारण बढ़ती हुई मांग को पूरा करने के लिये अधिक से अधिक सूचना सम्मिलित करने के प्रयास किए गए हैं। मुझे आशा है कि इस दस्तावेज में सम्मिलित सूचना भविष्य की विकास योजनाओं के निरूपण तथा नीति निर्धारण हेतु उपयोगी होगी। यह दस्तावेज विधायकों, योजनाकारों, प्रशासकों, वित्तीय संस्थाओं तथा विभिन्न अनुसंधान संगठनों जिन्हें राज्य की अर्थ–व्यवस्था में रुचि है, के लिये लाभदायक होगा। विस्तृत प्रयोग हेतु इसको विभाग की वैब साईट पर दिया गया है जो कि **www.esaharyana.gov.in** पर देखा जा सकता है।

मैं निदेशक, अर्थ तथा सांख्यिकीय विश्लेशण विभाग, हरियाणा और उनके स्टाफ की समय पर विस्तृत आंकड़े प्रदान करने के प्रयास की प्रशंसा करता हूँ ।

कैप्टन अभिमन्यु
वित्त एवं योजना मंत्री,
हरियाणा।

चण्डीगढ़,
दिनांक : 4 मार्च, 2016

आमुख

प्रस्तुत संस्करण हरियाणा राज्य सांख्यिकीय सारांश का 49वां अंक है। इसमें राज्य के लगभग सभी महत्वपूर्ण सामाजिक तथा आर्थिक पहलुओं विशेषकर क्षेत्रफल, जनसंख्या, कृषि, सिंचाई, वन, पशुपालन, बिजली, उद्योग, श्रम, सड़कें, परिवहन, स्वास्थ्य, शिक्षा, सहकारिता, लोक-वित्त, कीमतें एवं राज्य आय के बारे में व्यापक आंकड़े सम्मिलित हैं। आशा है कि यह दस्तावेज प्रशासकीय निर्णयों एवं योजना नीति तैयार करने के लिए विस्तृत संदर्भ सिद्ध होगा। आवश्यकतानुसार प्रासंगिक स्थानों पर पाद-टिप्पणी तथा आंकड़ों के प्राप्ति-स्थान निर्दिष्ट किये गये हैं।

यह बड़ी सन्तोषजनक बात है कि अत्याधिक लाभकारी होने से सांख्यिकीय सारांश की मांग सरकारी कार्यालयों, विश्वविद्यालयों, अनुसंधान संस्थानों तथा अनुसंधान कार्यकर्ताओं में निरन्तर बढ़ती जा रही है। आशा है कि प्रस्तुत संस्करण में किये गये परिवर्तन इस दस्तावेज की उपयोगिता में और वृद्धि करेंगे। विस्तृत प्रयोग हेतु इसको विभाग की वैबसाईट पर दिया गया है जो कि **www.esaharyana.gov.in** पर देखा जा सकता है।

मैं विभिन्न विभागाध्यक्षों के प्रति इस दस्तावेज हेतु आंकड़ें प्रदान करने की सामयिक सहायता के लिये आभारी हूँ।

मैं हरियाणा के मुद्रण तथा लेखन सामग्री विभाग के नियन्त्रक, राजकीय मुद्रणालय के कर्मचारियों के प्रति भी इतने बड़े दस्तावेज का समय पर कम्प्यूटरीकरण व छपाई करने के लिए आभारी हूँ।

इस विभाग के श्री जगदीश जलन्धरा, उप निदेशक, श्री श्याम सुन्दर शर्मा व श्री सुरेन्द्र कुमार, अनुसंधान अधिकारियों, श्रीमती वीना शर्मा, श्री हरी दास, श्री अमित कुमार, श्रीमती अरूणा चोपड़ा व श्री दीवान सिंह, सहायक अनुसंधान अधिकारियों, श्री केवल राम व श्रीमती मीना ठाकुर, क्षेत्रीय सहायकों का डॉ0 नत्थु राम श्योराण, अतिरिक्त निदेशक के मार्गदर्शन एवं निगरानी में इस सारांश को तैयार करने के लिये आभार प्रकट किया जाता है।

जगबीर सिंह दलाल

निदेशक
अर्थ तथा सांख्यिकीय विश्लेषण विभाग,
हरियाणा।

पंचकूला ,
दिनांक 9 मार्च, 2016

इस प्रकाशन में प्रयुक्त इकाइयां

1 लाख	1,00,000
1 क्विंटल	100 किलोग्राम
टन	2,240 पौंड या 1.016 मीट्रिक टन
1 मीट्रिक टन	1,000 किलोग्राम
पौंड	0.45359 किलोग्राम
1 किलोग्राम	1,000 ग्राम
1 किलोमीटर	1,000 मीटर
1 मीटर	100 सैंटीमीटर
1 गांठ (कपास की)	170 किलोग्राम

इस प्रकाशन में प्रयुक्त शब्द संक्षेप

कि. वा.	किलोवाट घंटा
. .	उपलब्ध नहीं
—	कुछ नहीं

पुराने जिलों का अनुक्रम	**नए जिलों का अनुक्रम**
हिसार	अम्बाला
रोहतक	पंचकूला (15-8-1995 से)
गुड़गांव	यमुनानगर (1-11-1989 से)
करनाल	कुरुक्षेत्र (23-1-1973)
अम्बाला	कैथल (1-11-1989 से)
जीन्द	करनाल
महेन्द्रगढ़	पानीपत (1-11-1989 से)
	सोनीपत (22-12-1972 से)
	रोहतक
	झज्जर (15-7-1997 से)
	फरीदाबाद (2-8-1979 से)
	गुड़गांव
	रिवाड़ी (1-11-1989 से)
	महेन्द्रगढ़
	भिवानी (22-12-1972 से)
	जींद
	हिसार
	फतेहाबाद (15-7-1997 से)
	सिरसा (26-8-1975 से)
	मेवात (4-4-2005 से)
	पलवल (13-8-2008)

संपरिवर्तन गुणक

क्षेत्रफल

1 एकड़	= 0.40468 हैक्टेयर	1 हैक्टेयर	= 2.47109 एकड़
1 वर्गमील	= 2.5900 वर्ग किलोमीटर	1 वर्ग किलोमीटर	= 0.38610 वर्ग मील
1 वर्गमील	= 640 एकड़ = 259 हैक्टेयर	1 वर्ग किलोमीटर	= 100 हैक्टेयर
1 वर्ग गज	= 0.84 Sq. Metre	1 वर्ग मीटर	= 1.20 वर्ग गज

तोल माप

1 औंस	= 28.3495 ग्राम	1 ग्राम	= 0.0352740 औंस या 0.09 तोला
1 पौंड	= 0.45359 किलोग्राम	1 किलोग्राम	= 2.20463 पौंड
1 दीर्घ टन	= 1.01605 मीट्रिक टन	1 मीट्रिक टन	= 0.98420 दीर्घ टन
1 लघु टन	= 0.90718 मीट्रिक टन	1 मीट्रिक टन	= 1.10231 लघु टन
1 दीर्घ टन	= 2,240 पौंड	1 मीट्रिक टन	= 1, किलोग्राम
1 लघु टन	= 2, पौंड	1 मीट्रिक टन	= 2,204.63 पौंड
1 मन	= 82.2857 पौंड	1 मीट्रिक टन	= 26.792 मन (मानक)
1 मन	= 0.037324 मीट्रिक टन	1 हंडर्डवेट	= 0.51 क्विंटल
1 मन	= 0.373 क्विंटल	1 सेर	= 0.933 किलोग्राम

उपज

1 कपास की गांठ (375 पौंड)	= 0.170 मीट्रिक टन	1 मीट्रिक टन	= 5.8824 कपास की गांठे
1 पटसन की गांठ (400 पौंड)	= 0.181436 मीट्रिक टन	1 मीट्रिक टन	= 5.5116 पटसन की गांठ

संख्या

1 लाख	= 1,00, या 0.1 दस लाख	1 दस लाख	= 10 लाख
1 करोड़	= 10,, या 10 दस लाख	1 दस लाख	= 0.1 करोड़

लम्बाई

1 इंच	= 25.4 मिलीमीटर	1 मिलीमीटर	= 0.04 इंच
1 गज	= 0.9144 मीटर	1 सैन्टीमीटर	= 0.3937 इंच
1 मील	= 1.61 किलोमीटर	1 मीटर	= 1.09 गज
		1 किलोमीटर	= 0.62 मील

संपरिवर्तन गुणक

घनफल

1 घन गज	= 0.7646 घन मीटर	1 घन मीटर	= 1.3079 घन गज = 35.3133 घन फुट

मात्रा

1 इम्पीरियल गैलन	= 4.55 लिटर	1 लिटर	= 0.22 इम्पीरियल गैलन

सैण्टीग्रेड तापमान को फार्नहीट में परिवर्तन के लिये इकाई है एफ. 9/5 (सैं) + 32

अक्षरोत्तर विषय सूची

क्रमांक	विषय	खण्ड	पृष्ठ
1.	प्रशासनिक ढांचा	1	1-18
2.	कृषि	12	205-258
3.	क्षेत्रफल तथा जनसंख्या	3	27-96
4.	बैंक उद्योग	25	491-496
5.	आधारभूत आंकड़े	2	19-26
6.	शिक्षा	6	119-142
7.	चुनाव आंकड़े	32	579-594
8.	बिजली तथा शक्ति	20	401-416
9.	पर्यावरण आंकड़े (जलवायु)	4	97-104
10.	उत्पादन शुल्क तथा बिक्री कर	27	521-530
11.	मछली पालन	16	313-316
12.	वन	15	303-312
13.	हरियाणा में सकल पूंजी निर्माण	11	191-204
14.	स्वास्थ्य एवं परिवार कल्याण	7	143-156
15.	उद्योग	19	357-400
16.	सिंचाई	13	259-274
17.	श्रम तथा रोज़गार	24	473-490
18.	पशुधन, पशुपालन एवं डेयरी उद्योग	14	275-302
19.	स्थानीय निकाय	31	561-578
20.	विपणन तथा संग्रहण	22	443-468
21.	खान एवं खनन	18	347-256
22.	विविध	34	599-664
23.	हरियाणा की पंच-वर्षीय / वार्षिक योजना	29	547-552
24.	कीमतें	28	531-546
25.	लोक वित्त	26	497-520
26.	सार्वजनिक क्षेत्र उपक्रम	30	553-560
27.	चल और अचल सम्पति का रजिस्ट्रीकरण	33	595
28.	सहकारिता	17	317-346
29.	सामाजिक सुरक्षा तथा सामाजिक प्रतिरक्षा (पुलिस, अपराध तथा सुधार घर)	9	163-174
30.	समाज कल्याण सेवाएं	8	157-162
31.	हरियाणा की राज्य आय	10	175-190
32.	पर्यटन एवं सिविल विमानन	23	469-472
33.	परिवहन	21	417-452
34.	जन्म,मृत्यु, बाल मृत्यु दर पर आंकड़े	5	105-118

विषय सूची

तालिका क्रमांक	विवरण	पृष्ठ संख्या
	भाग I	
	हरियाणा के राज्यपाल, मन्त्री परिषद् व मुख्य संसदीय सचिव	5-6
	माननीय पंजाब तथा हरियाणा उच्च न्यायालय, चण्डीगढ़	7-8
	हरियाणा लोक सेवा आयोग	9
	हरियाणा कर्मचारी चयन, आयोग	10
	विश्वविद्यालयों के उप-कुलपति	11
	राज्य में आयुक्त तथा उपायुक्त	12
	राज्य में मण्डल, उपमण्डल, जिलें, तहसील, उप-तहसील तथा खण्ड	13-17
	II - आधारभूत आकंड़े	
2.1	आधारभूत आकंड़े	21-25
	III - क्षेत्रफल तथा जनसंख्या	
3.1	हरियाणा का क्षेत्रफल तथा जनसंख्या : 2011	29-31
3.2	1901-2011 में हरियाणा की जनसंख्या में वृद्धि	32
3.3	2001 से जिलावार जनसंख्या में वृद्धि	33
3.4	2001 तथा 2011 की जनगणना में हरियाणा में गांवो और नगरों की संख्या	34
3.5	जिलावार क्षेत्रफल तथा जनसंख्या : 2011	35
3.6	हरियाणा में लिंग अनुसार ग्रामीण तथा शहरी जनसंख्या : 2011	36
3.7	हरियाणा में तहसीलवार जनसंख्या, गांवो तथा नगरों की संख्या : 2011	37-39
3.8	हरियाणा में खण्डवार जनसंख्या तथा गावों की संख्या : 2011	40-44
3.9	2011 में हरियाणा में परिवारों की संख्या तथा प्रति परिवार में व्यक्ति	45
3.10	जनगणना घरों का उपयोग : 2011	46-50
3.11	2011 में विभिन्न जनसंख्या स्तरों द्वारा वर्गीकृत गांव	51-53
3.12	2011 में जनसंख्या स्तरों द्वारा वर्गीकृत शहर	54-55
3.13	2011 में हरियाणा के नगरों का क्षेत्रफल, जनसंख्या तथा घनत्व	56
3.14	नगरों की जनसंख्या में प्रवृति	57-61
3.15	एक लाख व अधिक जनसंख्या वाले नगर : 2011	62
3.16	ज़िलावार ग्रामीण/शहरी कार्यकर्ता तथा गैर-कार्यकर्ता : 2011	63
3.17	वृहद औद्योगिक श्रेणियों में कार्यकर्ताओं (मुख्य + सीमान्त) की संख्या एवं प्रतिशत वितरण	64
3.18	वृहद औद्योगिक श्रेणियों में वर्गीकृत काम करने वालों की जनसंख्या : 2011	65-66
3.19	हरियाणा में शहरी तथा देहाती जनसंख्या का आयु वितरण : 2011	67

विषय सूची

तालिका क्रमांक	विवरण	पृष्ठ संख्या
3.20	हरियाणा में धर्म के अनुसार जनसंख्या : 2011	68
3.21	ज़िलों में अनुसूचित जातियां : 2011	69
3.22	वृहद औद्योगिक श्रेणियों में वर्गीकृत काम करने वाली अनुसूचित जातियों की जनसंख्या : 2011	70-72
3.23	हरियाणा में जिलों में साक्षरता : 2011	73
3.24	हरियाणा में अनुसूचित जातियों में साक्षरता : 2011	74
3.25	ज़िलावार विकलांग जनसंख्या : 2011	75-76
3.26	2011 की जनगणना के अनुसार भारत के विभिन्न राज्यों का क्षेत्रफल तथा जनसंख्या	77-78
3.27	2011 जनगणना के अनुसार कार्य करने वालों की जनंसख्या (राज्यवार)	79-82
3.28	भारत के विभिन्न राज्यों में अनुसूचित जातियों की जनसंख्या, साक्षरता तथा कार्य करने वालों की जनंसख्या : 2011	83
3.29	हरियाणा की अनुमानित जनसंख्या	84
3.30	हरियाणा की अनुमानित जनसंख्या (1 अक्तूबर को)	85-87
3.31	भारत वर्ष की अनुमानित जनसंख्या (1 अक्तूबर को)	88-89
3.32	मुख्य धार्मिक समुदायों के अनुसार जनसंख्या (2011 की जनगणना)	90-92
3.33	अनुसूचित जातियों तथा अनुसूचित जन जातियों की जनसंख्या (2011 की जनगणना)	93-95
	IV - पर्यावरण आंकड़े (जलवायु)	
4.1	ज़िलावार औसत मासिक वर्षा : 2013	99-100
4.2	ज़िलावार मासिक सामान्य वर्षा 5 वर्षो की औसत (2009-2013)	101-102
4.3	ज़िलावार औसत वार्षिक वर्षा	103
	V – जन्म, मृत्यु, बाल दर पर आंकड़े	
5.1	सैम्पल रजिस्ट्रेशन स्कीम के अनुसार जन्म, मृत्यु एवं बाल मृत्यु दर	107
5.2	सैम्पल रजिस्ट्रेशन स्कीम के अनुसार जन्मों की संख्या एवं लिंग अनुपात	108-109
5.3	सिविल रजिस्ट्रेशन स्कीम के अनुसार मौतें	110
5.4	सिविल रजिस्ट्रेशन स्कीम के अनुसार कारणों के आधार पर वर्गीकृत मौतें	111
5.5	सिविल रजिस्ट्रेशन स्कीम के अनुसार विभिन्न मौसमों में मौतें	112
5.6	सिविल रजिस्ट्रेशन स्कीम के अनुसार आयु तथा लिंग के अनुसार मौतें	113-115
5.7	बच्चों की मौतों का विवरण	116
5.8	वर्ष 2013 में हरियाणा तथा भारत वर्ष में आयु वर्ग के अनुसार अनुमानित मृत्यु दर	117
	VI – शिक्षा	
6.1	मान्यता प्राप्त विश्वविद्यालयों/ महाविद्यालयों/विद्यालयों की संख्या	121-122
6.2	मान्यता प्राप्त सामान्य शिक्षा (कला, विज्ञान, गृहविज्ञान) के महाविद्यालयों में विद्यार्थियों की संख्या	123

विषय सूची

तालिका क्रमांक	विवरण	पृष्ठ संख्या
6.3	प्रबन्ध के अनुसार मान्यताप्राप्त उच्च तथा वरिष्ठ माध्यमिक विद्यालयों का वर्गीकरण	124-126
6.4	मान्यता प्राप्त विद्यालयों में विद्यार्थियों की संख्या	127-128
6.5	मान्यता प्राप्त विद्यालयों में अनुसूचित जाति के विद्यार्थियों की संख्या	129-130
6.6	मान्यता प्राप्त विद्यालयों में अध्यापकों की संख्या	131-132
6.7	विद्यालयों में श्रेणीवार विद्यार्थियों की संख्या	133
6.8	इंजीनियरिंग में संकाय-वार स्नातक स्तर के पाठ्यक्रमों में प्रवेश क्षमता	134
6.9	प्रति अध्यापक विद्यार्थियों की संख्या	135
6.10	वर्ष 2011-12 (अ) में राज्यवार एवं प्रकार द्वारा भारत में मान्यता प्राप्त शैक्षणिक संस्थाऐं	136-137
6.11	वर्ष 2011-12 (अ) भारत में राज्यवार मान्यता प्राप्त विद्यालयों में अध्यापकों की संख्या	138
6.12	वर्ष 2011-12 के दौरान भारत की राज्यवार मान्यता प्राप्त शिक्षा संस्थाओं में नाम दर्ज विद्यार्थी	139
6.13	भारत में राज्यवार सामान्य शिक्षा के लिए मान्यता प्राप्त स्कूलों की कक्षा 1 – 5 और 6 – 8 में दाखिले का अनुपात	140
6.14	भारत में राज्यवार मान्यता प्राप्त विद्यालयों में अनुसूचित जाति के छात्रों का दाखिला अनुपात	141
	VII - स्वास्थ्य एवं परिवार कल्याण	
7.1	राज्य में चिकित्सा (ऐलोपैथी) संस्थानों की संख्या	145
7.2	राज्य में चिकित्सा अमला के आंकड़े	146-147
7.3	राज्य में इलाज किये गये रोगी और उपलब्ध बिस्तर	148
7.4	राज्य में वर्ष 2013 के दौरान सरकारी संस्थाओं में रोगों के अनुसार अन्तंरग तथा वाह्य इलाज किये गये रोगियों की संख्या	149-150
7.5	राज्य में आयुर्वैदिक, यूनानी एवं होम्योपैथिक और उनका अमला	151
7.6	राज्य में सिविल रजिस्ट्रेशन के आधार पर जन्म व्यवस्था के प्रकार	152
7.7	राज्य में नसबन्दी आप्रैशनों की संख्या	153
7.8	वर्ष 2014-15 में हरियाणा राज्य में परिवार कल्याण की विभिन्न विधियों की उपलब्धियां तथा सभी साधनों से समीकृत बंधीकरण	154
7.9	राज्य में सुरक्षित पेयजल परियोजना के अधीन गावों की संख्या	155
	VIII - सामाज कल्याण सेवाएं	
8.1	अनुसूचित जाति समुदाय के लोगों को प्रयोजन तथा स्त्रोतवार वितरित किये गये कर्जे तथा अनुदान : 2014-15	159
8.2	वृद्धावस्था पैंशन, विधवा पैंशन, विकलांग पैंशन तथा लाडली पैंशन स्कीमों की प्रगति	160-161

विषय सूची

तालिका क्रमांक	विवरण	पृष्ठ संख्या
	IX - सामाजिक सुरक्षा तथा सामाजिक प्रतिरक्षा (पुलिस, अपराध तथा सुधार घर)	
9.1	पुलिस बल की स्वीकृत संख्या	165
9.2	पुलिस स्टेशनों तथा पुलिस चौकियों की संख्या	166
9.3	जिलावार अपराधों की घटनाएं	167-168
9.4	आयु, लिंग और साक्षरता के आधार पर सिद्ध दोषी	169-170
9.5	कारावास के स्थान	171
9.6	राज्य में कैदियों की संख्या (श्रेणी के अनुसार)	172
9.7	जेलों /सहायक जेलों में कैदियों के पालन-पोषण पर हुआ खर्च	173
9.8	जेल-उद्योग की प्रगति	174
	भाग - II	
	X - हरियाणा की राज्य आय	
10.1	साधन लागत के आधार पर प्रचलित तथा स्थिर भावों पर सकल तथा निबल राज्य घरेलू उत्पाद की गतिविधि	179
10.2	आर्थिक क्रियाओं से उत्पन्न हरियाणा का सकल राज्य मूल्य वर्धन (प्रचलित भावों के आधार पर)	180
10.3	आर्थिक क्रियाओं से उत्पन्न हरियाणा का सकल राज्य मूल्य वर्धन स्थिर भावों के आधार पर	181
10.4	आर्थिक क्रियाओं से उत्पन्न हरियाणा का निबल राज्य मूल्य वर्धन (प्रचलित भावों के आधार पर)	182
10.5	आर्थिक क्रियाओं से उत्पन्न हरियाणा की निबल राज्य मूल्य वर्धन (स्थिर भावों के आधार पर)	183
10.6	आर्थिक क्रियाओं से उत्पन्न हरियाणा राज्य में निबल राज्य मूल्य वर्धन के सूचकांक	184
10.7	सकल राज्य घरेलू उत्पाद में गत वर्ष की तुलना में प्रतिशत परिर्वतन	185
10.8	विभिन्न राज्यों तथा भारत संघ की प्रति व्यक्ति आय (प्रचलित भावों पर)	186-187
10.9	विभिन्न राज्यों तथा भारत संघ की प्रति व्यक्ति आय (स्थिर भावों पर)	188-189
	XI - हरियाणा में सकल पूँजी निर्माण	
11.1	उद्योग के उपयोग के अनुसार सकल स्थाई पूँजी निर्माण के अनुमान (प्रचलित भावों पर)	193-194
11.2	उद्योग के उपयोग के अनुसार सकल स्थाई पूँजी निर्माण के अनुमान स्थिर भावों पर	195-196
11.3	संस्था के प्रकारानुसार सकल स्थाई पूँजी निर्माण के अनुमान (प्रचलित भावों पर)	197-198
11.4	संस्था के प्रकारानुसार सकल स्थाई पूँजी निर्माण के अनुमान स्थिर भावों पर	199-200
11.5	परिसम्पतियों के प्रकारानुसार सकल स्थाई पूँजी निर्माण के अनुमान (प्रचलित भावों पर)	201-202
11.6	परिसम्पतियों के प्रकारानुसार सकल स्थाई पूँजी निर्माण के अनुमान स्थिर भावों पर	203

विषय सूची

तालिका क्रमांक	विवरण	पृष्ठ संख्या
	XII – कृषि	
12.1	हरियाणा में क्षेत्र का वर्गीकरण	207-209
12.2	भारत में कुल क्षेत्र तथा उसका वर्गीकरण	210-212
12.3	हरियाणा में ज़िलावार तथा आकार श्रेणी अनुसार आप्रेशनल जोतों की संख्या तथा क्षेत्र	213-218
12.4	हरियाणा में स्वामित्व तथा आकार की श्रेणी अनुसार जोतों की संख्या तथा क्षेत्र	219-220
12.5	भारत में राज्यवार जोतों की संख्या तथा क्षेत्रफल	221
12.6	हरियाणा में अनाज का क्षेत्र तथा उत्पादन	222
12.7	हरियाणा में मुख्य फसलों के अधीन क्षेत्र, उत्पादन तथा प्रति हैक्टेयर औसत उपज	223-231
12.8	हरियाणा में अनाज की अधिक उपजाऊ बीजों की किस्मों के अधीन क्षेत्र	232
12.9	फल तथा सब्जियों के अधीन क्षेत्र	233-234
12.10	हरियाणा में फसलों की प्रतिशतता का जिलावार विवरण	235-238
12.11	हरियाणा में कृषि सम्बन्धी विभिन्न सूचकांक	239
12.12	हरियाणा में फसल अधीन क्षेत्र के सूचकांक	240-241
12.13	हरियाणा में कृषि उत्पादन के सूचकांक	242-243
12.14	भारत में राज्यवार प्रमुख फसलों के अधीन क्षेत्र	244-246
12.15	भारत में राज्यवार प्रमुख फसलों के अधीन उत्पादन	247-249
12.16	भारत में राज्यवार प्रमुख फसलों के अधीन औसत उपज	250
12.17	हरियाणा में उर्वरकों का उपभोग (पोषक)	251
12.18	कीट मारक दवा की खपत (तकनीकी वर्ग)	252
12.19	ज़िलावार कीट मारक दवा की खपत (तकनीकी वर्ग)	253
12.20	ग्रामीण तथा शहरी संयुक्त पशुधन क्षेत्र प्रयोग हेतु उपकरणों की संख्या : पशुधन गणना 2012 के अनुसार	254
12.21	हरियाणा में ट्रैक्टरों की संख्या	255
12.22	हरियाणा में पुर्नविभाजित गांवों की संख्या	256
12.23	हरियाणा में पुर्नविभाजित गावों का क्षेत्र	257
	XIII – सिंचाई	
13.1	सिंचाई अधीन निवल क्षेत्र	261
13.2	भारत में सिंचाई अधीन निवल क्षेत्र	262-263
13.3	ज़िलावार कुल सिंचित क्षेत्र तथा कुल बोया गया क्षेत्र	264
13.4	फसलवार कुल सिंचित क्षेत्र	265-267
13.5	फसलवार भारत में राज्यवार कुल सिंचाई क्षेत्र	268-272
13.6	ट्यूबवैल तथा पंम्पिग सैट	273

विषय सूची

तालिका क्रमांक	विवरण	पृष्ठ संख्या
	XIV - पशुधन, पशुपालन तथा डेयरी उद्योग	
14.1	राज्य में पशुधन और कुक्कुटादि पालन	276-277
14.2	राज्य में पशु	278-280
14.3	राज्य में भैंसे	281-282
14.4	राज्य में घोड़े व टट्टू	283
14.5	राज्य में गधे और खच्चरें	284
14.6	राज्य में भेड़ें	285
14.7	राज्य में बकरियां, ऊंट तथा सूअर	286-287
14.8	राज्य में मुर्गे-मुर्गी, बत्तखें, तुर्की और अन्य कुक्कुटादि पालन	288
14.9	भारत के विभिन्न राज्यों में पशुधन और कुक्कुटादि की संख्या	289-290
14.10	भारत के विभिन्न राज्यों में काम करने वाले पशु	291
14.11	राज्य में कार्यरत पशु संस्थाएं	292
14.12	राज्य में पशु-चिकित्सालयों में कर्मचारियों की संख्या	293
14.13	राज्य में पशु-चिकित्सा संस्थाओं में किया गया कार्य	294-295
14.14	राज्य में संक्रामक रोगों के कारण पशुओं में होने वाली मृत्यु	296
14.15	राज्य में कृत्रिम गर्भाधान केन्द्रों में रखे गये सांडों तथा कृत्रिम गर्भाधान प्रणाली के अधीन किया गया कार्य	297
14.16	राज्य में सघन पशुधन विकास परियोजनाएं	298
14.17	राज्य में गोशालाओं का विकास तथा पशु पकड़ने वाले दलों का काम	299
14.18	राज्य में मान्यप्राप्त बुचड़खानों और इन में वध किये जाने वाले पशुओं की संख्या	300
14.19	राज्य में दूध का संग्रहण, संयंत्र तथा दूध संग्रह केन्द्रों की संख्या	301
14.20	राज्य में दूध का अनुमानित उत्पादन तथा प्रतिदिन प्रतिव्यक्ति दूध की उपलब्धता	302
	XV – वन	
15.1	वनों के अधीन क्षेत्र	305
15.2	वनों के अन्तर्गत भूमि क्षेत्र की प्रतिशतता तथा प्रति लाख व्यक्ति वनों का क्षेत्रफल	306
15.3	मुख्य वन उत्पादन की मात्रा तथा अनुमानित मूल्य (केवल राज्य वन)	307-308
15.4	लघु वन उपज (केवल राज्य वन)	309
15.5	आग और पशुओं के चराने से संरक्षित वन क्षेत्र	310-311
15.6	वन विभाग की आमदनी और खर्च	312
	XVI - मछली पालन	
16.1	मछली पालन विकास	315
16.2	पकड़ी हुई मछलियों का निपटान	316

विषय सूची

तालिका क्रमांक	विवरण	पृष्ठ संख्या
	XVII - सहकारिता	
17.1	सभी प्रकार की सहकारी समितियों के चुने हुए आकंड़े	318
17.2	हरियाणा में प्रकार के अनुसार वर्गीकृत सहकारी समितियों एवं बैंकों की संख्या	319-320
17.3	प्राथमिक कृषि उधार समितियों के चुने हुऐ आंकड़े	321-322
17.4	प्राथमिक गैर-कृषि उधार समितियों के चुने हुऐ आंकड़े	323-324
17.5	प्राथमिक भूमि विकास बैंकों के चुने हुऐ आंकड़े	325-328
17.6	केन्दीय सहकारी बैंकों के चुने हुऐ आंकड़े	329-331
17.7	शीर्ष राज्य विपणन संघों के चुने हुए आंकड़े	332-333
17.8	केन्दीय उपभोक्ता भंडारों के चुने हुऐ आंकड़े	334-335
17.9	श्रम व निर्माण सहकारी समितियों के चुने हुऐ आंकड़े	336-337
17.10	आवास सहकारी समितियों के चुने हुऐ आंकड़े	338-339
17.11	डेयरी व दुध पूर्ति सहकारी समितियों के चुने हुऐ आंकड़े	340-341
17.12	महिला सहकारी समितियों के चुने हुऐ आंकड़े	342-343
17.13	औद्योगिक सहकारी समितियों के चुने हुऐ आंकड़े	344-345
	XVIII - खान एवं खनन	
18.1	हरियाणा में खनिज उत्पादन	349-352
18.2	हरियाणा में ज़िलावार खनिज उत्पादन	353-355
	XIX – उद्योग	
19.1	रजिस्टर्ड फैक्टरियों तथा नियुक्त कार्यकर्ताओं की संख्या	359
19.2	रजिस्टर्ड चालू फैक्टरियों का आकार तथा वितरण	360-362
19.3	रजिस्टर्ड चालू फैक्टरियों का जिलावार आकार तथा वितरण	363-366
19.4	उद्योगवार तथा जिलावार चालू फैक्टरियों की संख्या	367-378
19.5	उद्योगवार तथा जिलावार चालू फैक्टरियों में कार्य कर रहे कार्यकर्ताओं की अनुमानित संख्या	379-390
19.6	औद्योगिक उत्पादन	391-394
19.7	सूती/मानव निर्मित कपड़ा मिलें (गैर लघु उद्योग)	395
19.8	औद्योगिक वर्गीकरण अनुसार औद्योगिक उत्पादन के सूचकांक	396-397
19.9	वृहत वर्ग अनुसार औद्योगिक उत्पादन के सूचकांक	398
19.10	हरियाणा खादी व ग्रामोद्योग बोर्ड द्वारा प्रधानमंत्री रोजगार सृजन कार्यक्रम के अधीन वर्ष अनुसार मार्जिन मनी वितरित राशि	399

विषय सूची

तालिका क्रमांक	विवरण	पृष्ठ संख्या
	XX - बिजली तथा शक्ति	
20.1	एल. टी. और 11 किलोवाट लाइनें	402
20.2	बिजली की खपत	403
20.3	संयोजनों की संख्या	404
20.4	बिजली के कनैक्शनों के लिये अनिर्णित प्रार्थना-पत्र	405
20.5	विद्युतीकृत नलकूपों की संख्या	406
20.6	बिजली की बेची गई इकाईयां तथा प्रति व्यक्ति खपत	407
20.7	लगाई गई उत्पादन क्षमता तथा बिजली की उपलब्धता	408
20.8	भारत में लगाई गई प्लांट क्षमता, जनन की गई बिजली और प्रदाय उपक्रमों का अन्तिम उपभोक्ताओं को विक्रय	409-410
20.9	भारत में प्रति वर्ग किलोमीटर तथा प्रति हजार व्यक्तियों पर लगाई गई प्लांट क्षमता तथा खपत की गई बिजली (राज्यावार)	411-412
20.10	भारत में वार्षिक प्रति व्यक्ति बिजली की खपत (राज्यवार)	413-414
20.11	राज्यवार बिजली दिए गावों की संख्या	415
	XXI – परिवहन आंकड़े	
21.1	पंजीकृत विभिन्न प्रकार की मोटर गाड़ियों की संख्या	418
21.2	चल रही विभिन्न प्रकार की गाड़ियों की संख्या	419
21.3	सड़क दुर्घटनांए	420
21.4	गाड़ी चलाने के लाइसेंसों की संख्या	421
21.5	हरियाणा परिवहन (वाणिज्य शाखा) की प्रगति	422-426
21.6	भारत में राज्यों/संघीय क्षेत्रों द्वारा पंजीकृत वाहनों की संख्या (वर्ग अनुसार)	427-431
21.7	भारत के मीलियन शहरों में कुल पंजीकृत वाहनों की संख्या (वर्ग अनुसार)	432-435
21.8	राज्य में लोक निर्माण विभाग द्वारा अनुरक्षित सड़कों की लम्बाई	436
21.9	राज्य में लोक निर्माण विभाग (भवन और सड़कें) और स्थानीय निकायों अनुरक्षित सड़कों की लम्बाई	437-438
21.10	राज्य में लोक निर्माण विभाग (भवन और सड़कें) द्वारा किस्मों के आधार पर अनुरक्षित सड़कों की लम्बाई	439
21.11	हरियाणा में पक्की सड़कों की लम्बाई	440
21.12	पक्की सड़कों से जुडे गांवो की संख्या	441
21.13	पक्की सड़कों से जुडे गांवो की प्रतिशतता	442
21.14	भारत में विभिन्न मुख्य मार्गों की कुल लम्बाई (राज्यवार)	443-445
21.15	भारत में राज्यवार विभिन्न पक्के सतही सड़कों की लम्बाई	446-448

विषय सूची

तालिका क्रमांक	विवरण	पृष्ठ संख्या
21.16	भारत के विभिन्न राज्यों में प्रति लाख आबादी और क्षेत्र की प्रति 100 वर्ग किलोमीटर के आधार पर सड़कों की कुल लम्बाई	449
21.17	किलोमीटरों में रेल मार्ग	450-451
21.18	बड़ी लाईन पर महत्वपूर्ण पदार्थों से लदे डिब्बों की संख्या	452
	XXII - विपणन तथा संग्रहण	
22.1	प्रमुख कृषि मंडियां	455-456
22.2	नियमित मंडियों व सब यार्डो की जिलावार संख्या	457
22.3	कृषि उत्पादन की आमद	458-460
22.4	सरकारी गोदामों की क्षमता	461-462
22.5	जिलावार सरकारी गोदामों की क्षमता	463
22.6	ज़िलावार क्षमता सहित ठंडे गोदामों की संख्या	464
22.7	जिलावार गेहुं तथा धान की वसूली	465
22.8	जिलावार व एजेंसीवार गेहुं तथा धान की वसूली	466-467
	XXIII - पर्यटन एवं सिविल विमानन	
23.1	पर्यटन स्थलों तथा आने वाले पर्यटकों की संख्या	471
23.2	उड्डयन क्लवों, वायुमानों तथा प्रशिक्षित व्यक्तियों की संख्या	472
	XXIV - श्रम तथा रोज़गार	
24.1	दुकानों, वाणिज्यिक प्रतिष्ठानों, होटलों तथा जलपान गृहों और उनमें काम करने वाले व्यक्तियों की संख्या	475
24.2	भारत के कारखानों में कार्य करने वाले व्यक्तियों की प्रति व्यक्ति औसत वार्षिक धन आय	476-477
24.3	औद्योगिक झगड़ों की संख्या	478
24.4	कारणों सहित औद्योगिक झगड़े जिन के परिणामस्वरुप हड़तालें तथा तालाबन्दियां हुई	479
24.5	श्रमिक संघ अधिनियम, 1926 के अधीन श्रमिक संघ	480
24.6	सदस्यों की संख्यानुसार ट्रेड यूनियनों का वर्गीकरण	481
24.7	रजिस्टर्ड ट्रेड यूनियनों/केन्द्रीय संगठनों का पार्टीवार विवरण	482
24.8	कामगार मुआवजा (कामगार मुआवजा अधिनियम, 1923) के अधीन दुर्घटनाओं के कारण दिया गया मुआवजा	483
24.9	कृषक तथा कुशल श्रमिकों (पुरुषों) को जो वेतन दिया गया	484-485
24.10	रोज़गार कार्यालयों, पंजिकरण तथा रोज़गार में लगाने का कार्य	486
24.11	रोज़गार कार्यालयों के चालू रजिस्टर में दर्ज व्यक्तियों का व्यावसायिक वितरण	487
24.12	संगठित क्षेत्र में रोज़गार	488
24.13	भारत में सार्वजनिक तथा निजी क्षेत्रों में अनुमानित रोजगार	489-490

विषय सूची

तालिका क्रमांक	विवरण	पृष्ठ संख्या
	XXV - बैंक उद्योग	
25.1	बैंक उद्योग	493
25.2	अनुसूचित वाणिज्यिक बैंकों में जमा तथा ऋण	494
25.3	भारत के अनुसूचित वाणिज्यिक बैंको में जमा तथा ऋण	495
	XXVI - लोक वित्त	
26.1	हरियाणा सरकार का कर राजस्व	499-500
26.2	हरियाणा सरकार का कर-भिन्न राजस्व	501-503
26.3	हरियाणा सरकार का विकासात्मक राजस्व खर्च	504-506
26.4	हरियाणा सरकार का गैर विकासात्मक राजस्व खर्च	507-508
26.5	हरियाणा सरकार की पूंजीगत प्राप्तियां	509
26.6	हरियाणा सरकार का पूंजीगत खर्च	510-512
26.7	हरियाणा सरकार का लोक लेखा (प्राप्तियां)	513
26.8	हरियाणा सरकार का लोक लेखा (वितरण)	514
26.9	हरियाणा सरकार की वित्तिय स्थिति	515
26.10	हरियाणा सरकार के प्रशासकीय विभागों का बजट व्यय — प्रयोजनावार वर्गीकरण	516-517
26.11	हरियाणा सरकार का बजट व्यय - आर्थिक वर्गीकरण	518-519
	XXVII - बिक्री कर तथा आबकारी आंकड़े	
27.1	निर्धारितियों की संख्या और वसूल किया गया बिक्री कर	523
27.2	शराब और अफीम की खपत	524
27.3	मनोंरजन कर से प्राप्तियां	525
27.4	मनोंरजन स्थान	526
27.5	शराब, अफीम और अन्य औषधियों पर उत्पाद-कर की दरें	527-528
27.6	यात्रा तथा माल कर अधिनियम, 1952 और मोटर स्पिरिट बिक्री कर अधिनियम, 1939 के अधीन हरियाणा में प्राप्त कर	529

विषय सूची

तालिका क्रमांक	विवरण	पृष्ठ संख्या
	XXVIII – कीमतें	
28.1	फसल कटाई कीमत	533
28.2	हरियाणा में फसल कटाई के समय कृषि वस्तुओं का थोक कीमतों का सूचकांक	534
28.3	वार्षिक थोक कीमतें महत्वपूर्ण मार्किटों से औसत साप्ताहिक आमंत्रित मूल्य	535-536
28.4	औद्योगिक श्रमिकों का उपभोक्ता कीमत सूचकांक (अखिल भारत तथा चुने हुए केन्द्र) - आधार 1982=100	537
28.5	औद्योगिक श्रमिकों का अखिल भारतीय उपभोक्ता कीमत सूचकांक - आधार 1982=100	538
28.6	यमुनानगर तथा फरीदाबाद में श्रमिक वर्ग का उपभोक्ता कीमत सूचकांक - आधार 1982=100	539
28.7	हरियाणा के केन्द्रों श्रमिक वर्ग के उपभोक्ता कीमत सूचकांक - आधार 1982=100	540-541
28.8	हरियाणा के 20 महत्वपूर्ण कृषि पदार्थों की थोक कीमतों का सूचकांक - आधार 1980-81=100	542
28.9	राज्य में कृषि तथा ग्रामीण मज़दूरों के लिए उपभोक्ता कीमत सूचकांक - आधार 1986-87=100	543
28.10	चुनी हुई वस्तुओं का ग्रामीण उपभोक्ता मूल्य सूचकांक - आधार 1988-89=100	544
28.11	हरियाणा में वस्तुवार अधिप्राप्ति कीमतें	545
	XXIX - हरियाणा की पंच-वर्षीय/ वार्षिक योजना	
29.1	पंचवर्षीय / वार्षिक योजनाओं के अन्तर्गत परिव्यय तथा व्यय	549-551
29.2	हरियाणा में विकेन्द्रीकृत योजना तथा जिला योजना के अन्तर्गत जारी की गई राशि	552
	XXX - सार्वजनिक क्षेत्र उपक्रम	
30.1	हरियाणा वित्त निगम द्वारा विभिन्न उद्योगों के लिये दिए गए कर्जों की राशि तथा उनकी संख्या	555-558
30.2	आवास मण्डल हरियाणा द्वारा बनाए गये मकान	559-560
	XXXI - स्थानीय निकाय	
31.1	नगरपालिकाओं / परिषदों / निगमों की संख्या, जनसंख्या, आय तथा व्यय (जिलावार)	563
31.2	नगरपालिकाओं / परिषदों / निगमों वार की जनसंख्या, आय तथा व्यय (जिलावार)	564-567
31.3	नगरपालिकाओं / परिषदों / निगमों की आय	568-569
31.4	नगरपालिकाओं / परिषदों / निगमों वार व्यय	570-571
31.5	हरियाणा में ज़िलावार ग्राम पंचायतों, पंचायत समितियों तथा ज़िला परिषदों एवं उनके सदस्यों की संख्या	572-577

विषय सूची

तालिका क्रमांक	विवरण	पृष्ठ संख्या
	XXXII - चुनाव आंकड़े	
32.1	राज्य में मतदातओं की संख्या व संसदीय तथा विधान सभा क्षेत्रों की संख्या	580-582
32.2	आम चुनाव, 2014 में लोक सभा के लिये हरियाणा राज्य से निर्वाचित सदस्यों के नाम	583
32.3	आम चुनाव, 2014 में हरियाणा विधान सभा के लिये निर्वाचित सदस्यों के नाम	587-590
32.4	हरियाणा विधान सभा 2014 के लोक सभा के आम चुनावों में डाले गए मतदाताओं एवं डाले गए मतों की संख्या	591
32.5	हरियाणा में 2014 के लोक सभा के आम चुनाव में मतदाताओं एवं डाले गये मतों की संख्या	592
32.6	लोक सभा तथा विधान सभा में सीटों की संख्या	593
	XXXIII – चल और अचल सम्पति का रजिस्ट्रीकरण	
33.1	रजिस्ट्रीकरण की संख्या और विवरण एवं अन्तरित सम्पत्ति का मूल्य	597-598
	XXXIV – विविध	
34.1	भारत का विदेशी व्यापार	601
34.2	आवास मण्डल, हरियाणा द्वारा विभिन्न आर्थिक स्तरों के अनुसार प्रदत्त मकानों की संख्या	602
34.3	हरियाणा में डाकघर, तार घर, टैलीफोन केन्द्र आदि	603-604
34.4	हरियाणा सरकार के जिलावार कर्मचारी	605-606
34.5	हरियाणा सरकार के कर्मचारियों का श्रेणीवार वितरण	607
34.6	हरियाणा सरकार के कर्मचारियों का मूल वेतन रेंज तथा श्रेणी अनुसार वितरण	608
34.7	हरियाणा सरकार के कर्मचारियों का कुल वेतन रेंज तथा पदानुसार वितरण	609
34.8	हरियाणा सरकार के कर्मचारियों का जिला तथा श्रेणी अनुसार वितरण	610
34.9	हरियाणा सरकार के कर्मचारियों का विभाग तथा जिला अनुसार वितरण	611-622
34.10	हरियाणा सरकार के कर्मचारियों का श्रेणी तथा विभाग अनुसार वितरण	623-628
34.11	हरियाणा सरकार के लिंगवार अनुसूचित जातियों, पिछड़ी जातियों, भूतपूर्व सैनिक, तदर्थ तथा विकलांग कर्मचारियों की संख्या	629-630
34.12	हरियाणा सरकार के कर्मचारियों का धर्मानुसार वितरण	631
34.13	हरियाणा सरकार के अधीन विभाग तथा लिंग के अनुसार कर्मचारियों का वितरण	632-637
34.14	हरियाणा सरकार के अधीन विभाग तथा लिंग के अनुसार वितरण	638-640
34.15	राजकीय व्यवसायिक शिक्षा संस्थाओं में स्वीकृत सीटें	641
34.16	हरियाणा जिलावार प्रतिष्ठानों व रोजगार का वितरण	642-651
34.17	राज्यवार प्रतिष्ठानों की संख्या (गैर-खेतिहर तथा खेतिहर)	652-653
34.18	राज्यवार प्रतिष्ठानों की संख्या तथा स्व-व्यवस्थित प्रतिष्ठान	654-655

विषय सूची

तालिका क्रमांक	विवरण	पृष्ठ संख्या
34.19	राज्यवार प्रतिष्ठानों में सामान्य रुप से कार्यरत व्यक्तियों की संख्या	656-657
34.20	राज्यवार खास विशेषताओं वाले प्रतिष्ठान	658-661
34.21	हरियाणा तथा भारत में तुलनात्मक आंकड़े	662-663

****

भाग – I

खण्ड - I

हरियाणा के राज्यपाल, मन्त्री परिषद् व मुख्य संसदीय सचिव

माननीय पंजाब तथा हरियाणा उच्च न्यायालय, चण्डीगढ़

हरियाणा लोक सेवा आयोग

हरियाणा कर्मचारी चयन, आयोग

विश्वविद्यालयों के उप-कुलपति

राज्य में आयुक्त तथा उपायुक्त

राज्य में मण्डल, उपमण्डल, जिला, तहसील, उप-तहसील तथा खण्ड

हरियाणा के राज्यपाल, मन्त्री परिषद् व मुख्य संसदीय सचिव

(08-01-2016) को

प्रो० कप्तान सिंह सोलंकी	राज्यपाल, हरियाणा
मन्त्री परिषद्	पद
कैबिनेट मन्त्री	
श्री मनोहर लाल	गृह, विद्युत, नगर तथा ग्राम आयोजना एवं शहरी सम्पदा, खान एवं भू-विज्ञान, सामान्य प्रशासन, विज्ञान एवं प्रौद्योगिकी, न्याय प्रशासन, वास्तुकला, इलैक्ट्रोनिक्स एवं सूचना प्रौद्योगिकी, कारागार, सूचना, लोक सम्पर्क एवं सांस्कृतिक कार्य, कार्मिक एवं प्रशिक्षण, राजभवन मामले, अक्षय ऊर्जा इत्यादि।
श्री राम बिलास शर्मा	शिक्षा एवं भाषा, तकनीकी शिक्षा, पर्यटन, सिविल विमानन, संसदीय मामले, पुरातत्त्व एवं संग्रहालय, सत्कार।
कैप्टन अभिमन्यु	वित्त, राजस्व एवं आपदा प्रबंधन, आबकारी एवं कराधान, योजना, पर्यावरण, उद्योग एवं वाणिज्य, श्रम एवं रोजगार, कानून एवं विधायी, संस्थागत वित्त एवं साख नियंत्रण, चकबन्दी, पुनर्वास, ई.एस.आई.।
श्री ओमप्रकाश धनखड़	कृषि, विकास एवं पंचायत, सिंचाई, पशुपालन एवं डेरी, मत्स्य पालन।
श्री अनिल विज	स्वास्थ्य एवं चिकित्सा शिक्षा, आयुष, निर्वाचन, खेल एवं युवा मामले, अभिलेखागार।
श्री नरबीर सिंह	लोक निर्माण (भवन तथा सड़के), वन, औद्योगिक प्रशिक्षण।
श्रीमती कविता जैन	सामाजिक न्याय एवं अधिकारिता, महिला एवं बाल विकास, शहरी स्थानीय निकाय।
श्री कृष्ण लाल पंवार	परिवहन एवं आवास।
राज्यमन्त्री	
श्री बिक्रम सिंह ठेकेदार	सहकारिता (स्वतंत्र कार्यभार), मुद्रण तथा लेखन सामग्री (स्वतंत्र कार्यभार) कृषि (कृषि मंत्री के साथ सम्बद्ध)।
श्री घनश्याम सर्राफ	जन स्वास्थ्य अभियांत्रिकी (स्वतंत्र कार्यभार), आबकारी एवं कराधान (आबकारी एवं कराधान मंत्री के साथ सम्बद्ध)।
श्री कृष्ण कुमार	अनुसूचित जातियां एवं पिछड़े वर्ग कल्याण (स्वतंत्र कार्यभार), सामाजिक न्याय एवं अधिकारिता (एस.जे.ई.एम. के साथ सम्बद्ध), महिला एवं बाल विकास (महिला एवं बाल विकास मंत्री के साथ सम्बद्ध)।

हरियाणा के राज्यपाल, मन्त्री परिषद् व मुख्य संसदीय सचिव

(08-01-2016) को

नाम	पद
श्री कर्ण देव कम्बोज	खाद्य एवं आपूर्ति (स्वतंत्र कार्यभार), वन (वन मंत्री के साथ सम्बद्ध)।
श्री नायाब सिंह	खान एवं भू-विज्ञान (मुख्य मंत्री के साथ सम्बद्ध), अक्षय ऊर्जा (मुख्य मंत्री के साथ सम्बद्ध)।
मुख्य संसदीय सचिव	
श्री श्याम सिंह	कारागार, राजस्व, चकबन्दी एवं पुनर्वास।
श्री बख्शीश सिंह विर्क	विकास एवं पंचायत।
श्रीमती सीमा त्रिखा	पर्यटन एवं सत्कार।
डॉ० कमल गुप्ता	स्वास्थ्य

प्राप्ति स्थान :—कार्यालय मुख्य सचिव, हरियाणा सरकार।

माननीय पंजाब तथा हरियाणा उच्च न्यायालय, चण्डीगढ़

(14-01-2016 को)

नाम	पद
1	2
1. माननीय न्यायाधीश श्री श्यावकस जाल वजीफदार	कार्यवाहक मुख्य न्यायाधीश
2. माननीय न्यायाधीश श्री एस. के. मितल	न्यायाधीश
3. माननीय न्यायाधीश श्री हेमन्त गुप्ता	न्यायाधीश
4. माननीय न्यायाधीश श्री एस. एस. सारों	न्यायाधीश
5. माननीय न्यायाधीश श्री राजीव भल्ला	न्यायाधीश
6. माननीय न्यायाधीश श्री अजय कुमार मित्तल	न्यायाधीश
7. माननीय न्यायाधीश श्री सूर्याकान्त	न्यायाधीश
8. माननीय न्यायाधीश श्री एम. जयापॉल	न्यायाधीश
9. माननीय न्यायाधीश श्री तेज प्रताप सिंह मान	न्यायाधीश
10. माननीय न्यायाधीश श्री महेश ग्रोवर	न्यायाधीश
11. माननीय न्यायाधीश श्री राजेश बिन्दल	न्यायाधीश
12. माननीय न्यायाधीश श्री एम.एम.एस. बेदी	न्यायाधीश
13. माननीय न्यायाधीश श्री राकेश कुमार जैन	न्यायाधीश
14. माननीय न्यायाधीश श्री जसवंत सिंह	न्यायाधीश
15. माननीय न्यायाधीश श्रीमती दया चौधरी	न्यायाधीश
16. माननीय न्यायाधीश श्रीमती सबीना	न्यायाधीश
17. माननीय न्यायाधीश श्री राजन गुप्ता	न्यायाधीश
18. माननीय न्यायाधीश श्री अजय तिवारी	न्यायाधीश
19. माननीय न्यायाधीश श्री जितेन्दर चौहान	न्यायाधीश
20. माननीय न्यायाधीश श्री ऑगस्टिन जार्ज मसीह	न्यायाधीश
21. माननीय न्यायाधीश श्री के. कण्णन	न्यायाधीश
22. माननीय न्यायाधीश मिस ऋतु बाहरी	न्यायाधीश
23. माननीय न्यायाधीश श्री परमजीत सिंह	न्यायाधीश
24. माननीय न्यायाधीश श्री नरेश कुमार संघी	न्यायाधीश
25. माननीय न्यायाधीश श्री रामेश्वर सिंह मलिक	न्यायाधीश

जारी

माननीय पंजाब तथा हरियाणा उच्च न्यायालय, चण्डीगढ़

(04-02-2016 को)

नाम	पद
1	2
26. माननीय न्यायाधीश श्री राजीव नारायण रैना	न्यायाधीश
27. माननीय न्यायाधीश श्री तेजिन्दर सिंह ढींढ़सा	न्यायाधीश
28. माननीय न्यायाधीश श्री गुरमीत सिंह संधावालिया	न्यायाधीश
29. माननीय न्यायाधीश श्रीमती रेखा मित्तल	न्यायाधीश
30. माननीय न्यायाधीश श्री इन्द्रजीत सिंह	न्यायाधीश
31. माननीय न्यायाधीश श्री अमोल रत्न सिंह	न्यायाधीश
32. माननीय न्यायाधीश श्री अनीता चौधरी	न्यायाधीश
33. माननीय न्यायाधीश श्री फतेह दीप सिंह	न्यायाधीश
34. माननीय न्यायाधीश श्री जसपाल सिंह	न्यायाधीश
35. माननीय न्यायाधीश श्री सुरिन्द्र गुप्ता	न्यायाधीश
36. माननीय न्यायाधीश श्री हरिन्दर सिंह सिधू	न्यायाधीश
37. माननीय न्यायाधीश श्री अरुण पल्ली	न्यायाधीश
38. माननीय न्यायाधीश श्री कुलदीप सिंह	न्यायाधीश
39. माननीय न्यायाधीश श्रीमती लिजा गिल	न्यायाधीश
40. माननीय न्यायाधीश श्री राज मोहन सिंह	न्यायाधीश
41. माननीय न्यायाधीश श्री अमित रावल	न्यायाधीश
42. माननीय न्यायाधीश श्री दीपक सिबल	न्यायाधीश
43. माननीय न्यायाधीश श्री हरी पाल वर्मा	न्यायाधीश
44. माननीय न्यायाधीश श्रीमती राज राहुल	न्यायाधीश
45. माननीय न्यायाधीश श्री गुरमीत राम	न्यायाधीश
46. माननीय न्यायाधीश श्रीमती स्नेह पराशर	न्यायाधीश
47. माननीय न्यायाधीश श्री दर्शन सिंह	न्यायाधीश
48. माननीय न्यायाधीश डॉ० शेखर धवन	न्यायाधीश
49. माननीय न्यायाधीश श्री भमिप्पा बजन्थरी	न्यायाधीश
50. माननीय न्यायाधीश श्री रमेन्द्र जैन	न्यायाधीश

समाप्त ।

स्रोत :—महारजिस्ट्रार, पंजाब तथा हरियाणा उच्च न्यायालय, चण्डीगढ़ ।

हरियाणा लोक सेवा आयोग

(07-01-2016 को)

नाम	पद
1	2
1. श्री मनबीर सिंह भडाना	अध्यक्ष
2. श्रीमती सविता तायल	सदस्य
3. श्री सुरेन्द्र कुमार शर्मा	सदस्य
4. श्रीमती नीलम सिंह	सदस्य
5. प्रो० राजेश वैद्य	सदस्य
6. डॉ० कुलबीर छिक्कारा	सदस्य
7. डॉ० (श्रीमती) वन्दना शर्मा	सदस्य
8. श्री मुकेश कुमार आहुजा (एच.सी.एस.)	सचिव

स्रोत :—सचिव, हरियाणा लोक सेवा आयोग।

हरियाणा कर्मचारी चयन आयोग

(25-02-2016 को)

नाम	पद
1	2
1. श्री भारत भूषण	अध्यक्ष
2. श्रीमती नीलम अवस्थी	सदस्य
3. श्री देवेन्द्र सिंह	सदस्य
4. श्री अमर नाथ सौदा	सदस्य
5. श्री भोपाल सिंह	सदस्य
6. श्री विजय पाल सिंह	सदस्य
7. श्री महावीर कौशिक (एच.सी.एस.)	सचिव

स्रोत :—सचिव, कर्मचारी चयन आयोग ।

विश्वविद्यालयों के उप-कुलपति

(14-01-2016 को)

उपकुलपति का नाम	विश्वविद्यालय
1	2
1. श्री वी. एस. पुनिया	महर्षि दयानन्द विश्वविद्यालय, रोहतक
2. श्री हरदीप कुमार, आई.ए.एस.	कुरुक्षेत्र विश्वविद्यालय, कुरुक्षेत्र
3. श्रीमती आशा कादयान	भगतफूल सिंह महिला विश्वविद्यालय खानपुर कलां, सोनीपत
4. डॉ० राघे श्याम शर्मा	चौ० देवी लाल विश्वविद्यालय, सिरसा
5. डॉ० एस. के. गक्खड़	चौ० बंसी लाल विश्वविद्यालय, भिवानी
6. मे०ज० (सेवानिवृत) डॉ० रणजीत सिंह	चौधरी रणबीर सिंह विश्वविद्यालय, जीन्द
7. श्री डी. सुरेश, आई.ए.एस.	इन्दिरा गांधी विश्वविद्यालय, मीरपुर, रेवाडी
8. डॉ० कृष्ण सिंह खोखर	चौधरी चरण सिंह हरियाणा कृषि विश्वविद्यालय, हिसार
9. प्रो० टंकेशवर कुमार	गुरु जम्मेश्वर विज्ञान तथा प्रौद्योगिकी विश्वविद्यालय, हिसार
10. डॉ० आर. पी. दहिया	दीन बन्धु छोटू राम विज्ञान एवं प्रौद्योगिकी विश्वविद्यालय, मुरथल सोनीपत
11. प्रो० दिनेश कुमार	वाई.एम.सी.ए. विज्ञान एवं प्रौद्योगिकी विश्वविद्यालय, फरीदाबाद
12. डॉ० ओ. पी. कालरा	पं० भगवत दयाल शर्मा स्वास्थ्य विज्ञान विश्वविद्यालय, रोहतक
13. प्रो० आर. सी. कुहाड़	केन्द्रीय विश्वविद्यालय, हरियाणा, महेन्द्रगढ

स्रोत :—उच्च शिक्षा विभाग, हरियाणा एवं सम्बन्धित विश्वविद्यालय।

राज्य में आयुक्त तथा उपायुक्त

(19-01-2016 को)

नाम	पद	मण्डल/जिला
1	2	3
1. श्री राजबीर सिंह (अतिरिक्त कार्यभार)	आयुक्त	हिसार
i. श्री चन्द्र शेखर	उपायुक्त	हिसार
ii. श्री एन. के. सोलंकी	उपायुक्त	फतेहाबाद
iii. श्रीमती शरनदीप कौर बराड़	उपायुक्त	सिरसा
iv. श्री विनय सिंह	उपायुक्त	जीन्द
v. श्री पंकज	उपायुक्त	भिवानी
2. श्रीमती नीलम प्रदीप कासनी (अतिरिक्त कार्यभार)	आयुक्त	अम्बाला
i. श्री अशोक सांगवान	उपायुक्त	अम्बाला
ii. श्री एस. एस. फुलिया	उपायुक्त	यमुनानगर
iii. श्री सी. जी. रजनी कांथन	उपायुक्त	कुरुक्षेत्र
iv. श्री निखिल गजराज	उपायुक्त	कैथल
v. श्री मनदीप सिंह बराड़	उपायुक्त	पंचकूला
3. श्री चन्द्र प्रकाश	आयुक्त	रोहतक
i. श्री दुष्मंता कुमार बैहरा	उपायुक्त	रोहतक
ii. श्रीमती अनिता यादव	उपायुक्त	झज्जर
iii. श्री जे. गणेशन	उपायुक्त	करनाल
iv. श्री समीर पाल सरो	उपायुक्त	पानीपत
v. श्री राजीव रत्न	उपायुक्त	सोनीपत
4. श्री डी. सुरेश (अतिरिक्त कार्यभार)	आयुक्त	गुड़गांव
i. श्री टी. एल. सत्यप्रकाश (अतिरिक्त कार्यभार)	उपायुक्त	गुड़गांव
ii. श्री चन्द्र शेखर	उपायुक्त	फ़रीदाबाद
iii. श्री यश गर्ग	उपायुक्त	रिवाड़ी
iv. श्री अतुल कुमार	उपायुक्त	महेन्द्रगढ़
v. श्री के. एम. पांडुरंग	उपायुक्त	मेवात स्थित नूंह
vi. श्री अशोक शर्मा	उपायुक्त	पलवल

स्त्रोत :—कार्यालय मुख्य सचिव, हरियाणा सरकार।

राज्य में मण्डल, उप-मण्डल, जिला, तहसील, उप-तहसील तथा खण्ड

(05-01-2016 को)

क्र. सं.	जिला	उप-मण्डल	तहसील	उप-तहसील	खण्ड
1	2	3	4	5	6
			1. अम्बाला मण्डल		
1.	अम्बाला	1. अम्बाला	1. अम्बाला	1. अम्बाला छावनी	1. अम्बाला
		2. नारायणगढ़	2. बराडा	2. मुलाना	2. अम्बाला -II
		3. बराडा	3. नारायणगढ़	3. साहा	3. बराडा
				4. शहजादपुर	4. शहजादपुर
					5. नारायणगढ
					6. साहा
2.	पंचकूला	1. पंचकूला	1. पंचकूला	1. बरवाला	1. बरवाला
		2. कालका	2. कालका	2. मोरनी	2. पिंजौर
				3. रायपुर रानी	3. मोरनी
					4. रायपुर रानी
3.	यमुनानगर	1. जगाधरी	1. जगाधरी	1. सढौरा	1. बिलासपुर
		2. बिलासपुर	2. छछरौली	2. मुस्तफाबाद	2. छछरौली
			3. बिलासपुर		3. जगाधरी
			4. रादौर		4. रादौर
					5. सढौरा
					6. मुस्तफाबाद
4.	कुरुक्षेत्र	1. थानेसर	1. थानेसर	1. लाडवा	1. लाडवा
		2. पेहोवा	2. पेहोवा	2. इसमाइलाबाद	2. पेहोवा
		3. शाहबाद	3. शाहबाद	3. बबैन	3. शाहबाद
					4. थानेसर
					5. बबैन
					6. इसमाइलाबाद
5.	कैथल	1. कैथल	1. कैथल	1. सीवन	1. गुहला स्थित चीका
		2. गुहला	2. गुहला	2. राजौंद	2. कैथल
		3. कलायत	3. फतेहपुर पुण्डरी	3. ढाण्ड	3. पुण्डरी
			4. कलायत		4. कलायत
					5. राजौंद
					6. सीवन

जारी...

राज्य में मण्डल, उप-मण्डल, जिला, तहसील, उप-तहसील तथा खण्ड

(05-01-2016 को)

क्र. सं.	जिला	उप-मण्डल	तहसील	उप-तहसील	खण्ड
1	2	3	4	5	6
			2. रोहतक मण्डल		
6.	करनाल	1. करनाल	1. करनाल	1. निसिंग	1. घरौंडा
		2. असन्ध	2. असन्ध	2. बल्ला	2. इन्द्री
		3. इन्द्री	3. नीलोखेड़ी	3. निगधु	3. करनाल
			4. इन्द्री		4. नीलोखेड़ी
			5. घरौंडा		5. निसिंग स्थित चीड़ाओ
					6. असन्ध
7.	पानीपत	1. पानीपत	1. पानीपत	1. मडलौडा	1. पानीपत
		2. समालखा	2. समालखा		2. इसराना
			3. इसराना		3. मडलौडा
			4. बापौली		4. समालखा
					5. बापौली
					6. सनौली खुर्द
8.	सोनीपत	1. सोनीपत	1. सोनीपत	1. खानपुर कलां	1. गन्नौर
		2. गोहाना	2. गन्नौर	2. राई	2. खरखौदा
		3. गन्नौर	3. गोहाना		3. राई
		4. खरखौदा	4. खरखौदा		4. सोनीपत
					5. मुण्डलाना
					6. कथूरा
					7. गोहाना
					8. मुरथल
9.	रोहतक	1. रोहतक	1. रोहतक	1. लाखन माजरा	1. कलानौर
		2. महम	2. महम		2. लाखन माजरा
		3. सांपला	3. सांपला		3. महम
			4. कलानौर		4. रोहतक
					5. सांपला
10.	झज्जर	1. झज्जर	1. झज्जर	1. साल्हावास	1. झज्जर
		2. बहादुरगढ़	2. बहादुरगढ़		2. बहादुरगढ़
		3. बेरी	3. बेरी		3. बेरी
			4. मातनहेल		4. साल्हावास
					5. मातनहेल
			3. गुड़गांव मण्डल		
11.	गुडगांव	1. उत्तर गुडगांव	1. गुडगांव		1. फरुख नगर
		2. दक्षिण गुडगांव	2. पटौदी		2. गुडगांव
		3. पटौदी	3. सोहना		3. पटौदी
			4. फरुख नगर		4. सोहना
			5. मानेसर		

जारी...

राज्य में मण्डल, उप-मण्डल, जिला, तहसील, उप-तहसील तथा खण्ड

(05-01-2016 को)

क्र. सं.	जिला	उप-मण्डल	तहसील	उप-तहसील	खण्ड
1	2	3	4	5	6
12.	फरीदाबाद	1. फरीदाबाद	1. फरीदाबाद	1. मोहना	1. फरीदाबाद
		2. बल्लबगढ	2. बल्लबगढ	2. तिगांव	2. बल्लबगढ
13.	पलवल	1. पलवल	1. पलवल	1. हसनपुर	1. पलवल
		2. होडल	2. होडल	2. बहीन	2. होडल
		3. हथीन	3. हथीन		3. हसनपुर
					4. हथीन
					5. पृथला
14.	रिवाड़ी	1. रिवाड़ी	1. रिवाड़ी	1. धारुहेड़ा	1. रिवाड़ी
		2. कोसली	2. बावल	2. डहीना	2. खोल स्थित रिवाड़ी
		3. बावल	3. कोसली	3. मनेठी	3. जाटुसाना
				4. नाहड़	4. बावल
					5. नाहड़
15.	महेन्द्रगढ	1. महेन्द्रगढ़	1. महेन्द्रगढ़	1. सतनाली	1. अटेली नांगल
		2. नारनौल	2. नारनौल		2. कनीना
		3. कनीना	3. नांगल चौधरी		3. महेन्द्रगढ़
			4. अटेली		4. नांगल चौधरी
			5. कनीना		5. नारनौल
					6. सिहमा
					7. निजामपुर
					8. सतनाली
16.	मेवात	1. फिरोजपुर झिरका	1. फिरोजपुर झिरका	1. नगीना	1. फिरोजपुर झिरका
		2. नूह	2. पुन्हाना		2. पुनहाना
			3. नूह		3. नगीना
			4. तावडू		4. नूह
					5. तावडू
			4. हिसार मण्डल		
17.	हिसार	1. हिसार	1. हिसार	1. उकलाना मण्डी	1. आदमपुर
		2. हांसी	2. आदमपुर	2. बास	2. बरवाला
		3. बरवाला	3. हांसी	3. बालसमन्द	3. हांसी-I
			4. नारनौंद		4. हांसी-II
			5. बरवाला		5. हिसार-I
					6. हिसार-II
					7. नारनौंद
					8. अग्रोहा
					9. उकलाना

जारी...

राज्य में मण्डल, उप-मण्डल, जिला, तहसील, उप-तहसील तथा खण्ड

(05-01-2016 को)

क्र. सं.	जिला	उप-मण्डल	तहसील	उप-तहसील	खण्ड
1	2	3	4	5	6
18.	फतेहबाद	1. फतेहबाद	1. फतेहबाद	1. भूना	1. फतेहबाद
		2. टोहाना	2. टोहाना	2. भट्टू कलां	2. टोहाना
		3. रतिया	3. रतिया	3. जाखल	3. रतिया
				4. कूलां	4. भट्टू कलां
					5. भूना
					6. जाखल
19.	सिरसा	1. सिरसा	1. सिरसा	1. गौरीवाला	1. डबवाली
		2. डबवाली	2. डबवाली	2. कलांवाली	2. बढ़ा गूढ़ा
		3. ऐलनाबाद	3. ऐलनाबाद		3. ऐलनाबाद
		4. कलांवाली	4. रानिया		4. रानिया
			5. नाथूसारी चौपटा		5. सिरसा
					6. औढ़ा
					7. नाथूसारी चौपटा
20.	जीन्द	1. जीन्द	1. जीन्द	1. अलेवा	1. जीन्द
		2. सफीदों	2. सफीदों	2. पिल्लू खेड़ा	2. जुलाना
		3. नरवाना	3. नरवाना	3. उचाना	3. पिल्लू खेड़ा
			4. जुलाना		4. सफीदों
					5. उचाना
					6. नरवाना
					7. अलेवा
21.	भिवानी	1. भिवानी	1. भिवानी	1. बौंद कलां	1. बाढडा
		2. तोशाम	2. बवानी खेड़ा	2. बहल	2. बवानी खेड़ा
		3. दादरी	3. तोशाम		3. भिवानी
		4. लोहारु	4. दादरी		4. दादरी
		5. सिवानी	5. लोहारु		5. बौंद कलां
			6. सिवानी		6. लोहारु
			7. बाढडा		7. तोशाम
					8. कैरु
					9. सिवानी
					10. बहल

समाप्त ।

प्राप्ति स्थान :—राजस्व एवं आपदा प्रबन्धन विभाग, हरियाणा ।

राज्य में मण्डल, उप-मण्डल, जिला, तहसील, उप-तहसील तथा खण्ड

(05-01-2016 को)

सारांश	
1. मण्डल	4
2. जिले	21
3. उप-मण्डल	62
4. तहसीले	83
5. उप-तहसीलें	47
6. खण्ड	126

प्राप्ति स्थान :—राजस्व एवं आपदा प्रबन्धन विभाग, हरियाणा।

खण्ड –II

आधारभूत आंकड़े

इस भाग में राज्य से सबंधित आधारभूत आंकड़े दिये गये हैं। ये आंकड़े विभिन्न विभागों से एकत्रित किए गए हैं।

आधारभूत आंकड़े

संख्या 2.1

1	2	3
1. क्षेत्रफल	वर्ग कि० मी०	44,212
मण्डल	संख्या	4
जिले	संख्या	21
उप- मण्डल	संख्या	62
तहसीलें	संख्या	83
उप- तहसीलें	संख्या	47
खण्ड	संख्या	126
कस्बे (2011 जनगणना)	संख्या	154*
कुल गांव (2011 जनगणना)	संख्या	6,841
2. जनंसख्या (2011 जनगणना)		
(i.) कुल जनंसख्या	लाख	253.51
पुरुष	लाख	134.95
स्त्रियां	लाख	118.56
(ii.) ग्रामीण जनंसख्या	लाख	165.09
कुल पर प्रतिशतता	प्रतिशत	65.12
(iii.) शहरी जनंसख्या	लाख	88.42
कुल पर प्रतिशतता	प्रतिशत	34.88
(iv.) घनत्व (कुल)	प्रति वर्ग कि० मी०	573
ग्रामीण	प्रति वर्ग कि० मी०	391
शहरी	प्रति वर्ग कि० मी०	4475
(v.) साक्षर तथा पढे लिखे व्यक्ति	लाख	165.99
(vi.) साक्षरता दर@	प्रतिशत	75.6
पुरुष	प्रतिशत	84.1
स्त्रियां	प्रतिशत	65.9
ग्रामीण	प्रतिशत	71.4
शहरी	प्रतिशत	83.1
(vii.) अनुसूचित जातियां (2011 जनगणना)	लाख	51.14
कुल जनंसख्या से अनुसूचित जातियों की प्रतिशतता	प्रतिशत	20.17
ग्रामीण	प्रतिशत	22.53
शहरी	प्रतिशत	15.76

@ 0-6 वर्ष की आयु वर्ग के बच्चों को छोडकर।

* जनगणना कस्बे भी सम्मिलित हैं।

आधारभूत आंकड़े

संख्या 2.1

1	2	3
(viii.) अनुसूचित जाति की साक्षरता दर (2011 जनगणना)	प्रतिशत	66.85
पुरुष	प्रतिशत	75.93
स्त्रियां	प्रतिशत	56.65
ग्रामीण	प्रतिशत	65.75
शहरी	प्रतिशत	75.10
(ix.) दस वर्षीय प्रतिशत वृद्धि (2011 जनगणना)	प्रतिशत	19.90
ग्रामीण	प्रतिशत	9.85
शहरी	प्रतिशत	44.59
(x.) कुल कार्यकर्ता (मुख्य + सीमान्त) (2011 जनगणना)	संख्या	89,16,508
मुख्य कार्यकर्ता	संख्या	70,15,283
सीमान्त कार्यकर्ता	संख्या	19,01,225
गैर कार्यकर्ता	संख्या	1,64,34,954
(xi.) 0-6 आयु समुह की जनंसख्या (2011 जनगणना)	संख्या	33,80,721
पुरुष	संख्या	18,43,109
स्त्रियां	संख्या	15,37,612
ग्रामीण	संख्या	22,85,112
शहरी	संख्या	10,95,609
(xii.) भारत की जनंसख्या से राज्य की जनसंख्या का प्रतिशत	प्रतिशत	2.09
(xiii.) भारत के क्षेत्रफल से राज्य के क्षेत्रफल का प्रतिशत	प्रतिशत	1.34
3. जलवायु (2013)		
औसत वर्षा	सै० मी०	57.34
4. कृषि 2013-14 (अ)		
बोया गया निवल क्षेत्र	000 हैक्टेयर	3,497
एक से अधिक बार बोया गया क्षेत्र	000 हैक्टेयर	2,974
कुल काश्त अधीन क्षेत्र	000 हैक्टेयर	6,471
फसलों का उत्पादन —		
(i) कुल खाद्यान्न	000 टन	16,879
(ii) कुल दालें	000 टन	90.9
(iii) कुल अनाज	000 टन	16,969.9
(iv) कुल तेल बीज	000 टन	899.1

अ—अनन्तिम ।

आधारभूत आंकड़े

संख्या 2.1 (जारी)

1	2	3
मुख्य फसलों के अधीन क्षेत्र, उत्पादन तथा उपज (2013-14)		
चावल		
क्षेत्र	000 हैक्टेयर	1,244.6
उत्पादन	000 टन	4,041
उपज	कि० मी० प्रति हैक्टेयर	3,248
गेहूं		
क्षेत्र	000 हैक्टेयर	2,499.1
उत्पादन	000 टन	11,800
उपज	कि० मी० प्रति हैक्टेयर	4,722
बाजरा		
क्षेत्र	000 हैक्टेयर	403.6
उत्पादन	000 टन	829
उपज	कि० मी० प्रति हैक्टेयर	2,057
जौं		
क्षेत्र	000 हैक्टेयर	38.6
उत्पादन	000 टन	151
उपज	कि० मी० प्रति हैक्टेयर	3,872
मक्की		
क्षेत्र	000 हैक्टेयर	8.5
उत्पादन	000 टन	24
उपज	कि० मी० प्रति हैक्टेयर	3,000
गन्ना		
क्षेत्र	000 हैक्टेयर	101.3
उत्पादन*	000 टन	773
उपज*	कि० मी० प्रति हैक्टेयर	7,553
तोरिया तारामीरा, तथा सरसों		
क्षेत्र	000 हैक्टेयर	536.9
उत्पादन	000 टन	870.0
उपज	कि० मी० प्रति हैक्टेयर	1,641
कपास		
क्षेत्र	000 हैक्टेयर	567.8
उत्पादन	000 गांठे**	2,025
उपज	कि० मी० प्रति हैक्टेयर	608
ट्रैक्टर (2014-15)	संख्या	2,78,098

* गुड़ के रूप में।

** 170 किलोग्राम की प्रत्येक गांठ।

आधारभूत आंकड़े

संख्या 2.1 (जारी)

1	2	3
5. सिंचाई (2013-14)		
सिंचित निवल क्षेत्र —		
सरकारी नहरें	000 हैक्टेयर	1,210
कुएं / नलकूप	000 हैक्टेयर	1,721
अन्य	000 हैक्टेयर	—
जोड	000 हैक्टेयर	2,931
कुल सिंचित क्षेत्र	000 हैक्टेयर	5,708
ट्यूबवैल तथा पम्पिंग सैट	संख्या	8,77,151
6. वन (2014-15) (अ)		
वनों के अधीन क्षेत्र	वर्ग कि० मी०	1,758
7. पशु-पालन (2014-15)		
पशु चिकित्सालय	संख्या	942
पशु चिकित्सा डिस्पैंसरी	संख्या	1,813
मछली पालन के लिये सम्भृत क्षेत्र	हैक्टेयर	17,016
विकसित गौशालाओ की संख्या	संख्या	408
8. बिजली (2014-15)		
बिक्री के लिये उपलब्ध बिजली	लाख किलोवाट	4,38,956
बिजली की खपत	लाख किलोवाट	3,19,973
प्रति व्यक्ति बेची गई इकाईयां	किलोवाट	1,262
9. उद्योग (2014)		
रजिस्टर्ड कार्यकारी फैक्टरियों	संख्या	11,326
कार्यकारी फैक्टरियों में नियुक्त कार्यकर्ताओं की अनुमानित संख्या	000 संख्या	853
10. चिकित्सा और स्वास्थ्य (2013-14)		
अस्पताल, डिस्पैंसरियां एवं स्वास्थ्य केन्द्र	संख्या	3,433
आयुर्वेदिक, युनानी तथा होम्योपैथिक संस्थाएं	संख्या	549
इलाज किये गये रोगी**	लाख	158.75
उपलब्ध बिस्तर	संख्या	10,000

** 31 दिसम्बर को।

अ—अनन्तिम।

आधारभूत आंकड़े

संख्या 2.1 (समाप्त)

1	2	3
11. शिक्षा (2014-15)		
विश्वविद्यालय	संख्या	43
महाविद्यालय	संख्या	920 (P)
उच्च / वरिष्ठ माध्यमिक विद्यालय	संख्या	7,571
माध्यमिक विद्यालय	संख्या	4,051
प्राथमिक विद्यालय (पूर्व प्राथमिक सहित)	संख्या	9,603
मान्यता प्राप्त विद्यालयों में छात्र	लाख	54,29,761
मान्यता प्राप्त विद्यालयों में अध्यापक	संख्या	1,33,938
12. सहकारिता (2014-15)		
सभी प्रकार की समितियां	संख्या	28,676
सदस्यता	लाख	65.34
13. परिवहन (2014-15) (अ)		
हरियाणा राज्य परिवहन की बसें	संख्या	4,212
प्रति किलोमीटर कुल लाभ	पैसा	(-)1,033
14. सड़कें (2014-15)		
पक्की सडकें (लोक निर्माण विभाग)	किलोमीटर	24,001
पक्की सड़कों से जुड़े हुए गांव	संख्या	7,021
15. वाणिज्यिक बैंक (31-3-2015)		
अनुसूचित बैंक	संख्या	4,413
16. विविध		
डाकघर (2014-15)	संख्या	2,677
टैलीफोन केन्द्र (2014-15)	संख्या	1,036
संगठित क्षेत्र में कुल रोजगार (31-3-2015)	लाख	8.36 (P)
पुलिस थाने (31-12-2014)	संख्या	270
हरियाणा राज्य विधान सभा की सीटें	संख्या	90
लोक सभा की सीटें	संख्या	10

अ—अनन्तिम ।

खण्ड—III

क्षेत्रफल तथा जनसंख्या

इस खण्ड में हरियाणा राज्य के 1961, 1971, 1981, 1991, 2001 तथा 2011 की जनगणना के अनुसार क्षेत्रफल तथा जनसंख्या से संबंधित आकड़े दिये गये हैं।

हरियाणा राज्य के 1 नवम्बर, 1966 को पृथक राज्य के रुप में अस्तित्व में आने के समय 7 जिले नामत: अम्बाला, करनाल, रोहतक, गुडगांव, महेन्द्रगढ, हिसार एवम् जींद थे। इसके पश्चात् समय-समय पर नये जिले घोषित करने के परिणामस्वरुप जिलों की सीमाएं पुनर्गठित की जाती रही हैं। अब तक जो नये जिले घोषित किए जा चुके हैं उनका विवरण इस प्रकार है :—

क्र० सं०	जिला	अस्तित्व में आने की तिथि
1.	भिवानी	22 दिसम्बर, 1972
2.	सोनीपत	22 दिसम्बर, 1972
3.	कुरुक्षेत्र	23 जनवरी, 1973
4.	सिरसा	26 अगस्त, 1975
5.	फरीदाबाद	2 अगस्त, 1979
6.	यमुनानगर	1 नवम्बर, 1989
7.	कैथल	1 नवम्बर, 1989
8.	पानीपत	1 नवम्बर, 1989
9.	रिवाड़ी	1 नवम्बर, 1989
10.	पंचकूला	15 अगस्त, 1995
11.	झज्जर	15 जुलाई, 1997
12.	फतेहाबाद	15 जुलाई, 1997
13.	मेवात	4 अप्रैल, 2005
14.	पलवल	13 अगस्त, 2008

जिला पानीपत को 24 जुलाई, 1991 को जारी की गई अधिसूचना के अनुसार समाप्त करके जिला करनाल में सम्मिलित कर दिया गया था परन्तु 31 दिसम्बर, 1991 की अधिसूचना के अनुसार 1-1-1992 से जिला पानीपत पुन: गठित कर दिया गया।

मेवात जिला 4. 4. 2005 में तथा पलवल जिला 13. 8. 2008 से अस्तित्व में आया है व इन जिलों की सूचना जहाँ अलग अलग से नहीं दर्शाई है, वहाँ यह सूचना पुराने जिलों में समिम्लित है।

ये आकड़े भारत की जनगणना 1961, भारत की जनगणना, 1971, भारत की जनगणना, 1981, भारत की जनगणना 1991 तथा भारत की जनगणना 2001 व भारत की जनगणना 2011 अन्तिम जनंसख्या योग : प्रारम्भिक जनगणना सारांश की संक्षिप्त व्याख्या से लिये गये हैं।

सारणी 3.1—में जिलावार तथा तहसीलवार क्षेत्रफल व जनंसख्या दी गई है।

सारणी 3.2—में 1901 से 2011 तक हरियाणा की जनंसख्या वृद्धि दर्शाती है।

सारणी 3.3—में 2001 से 2011 तक हरियाणा की जिलावार जनंसख्या वृद्धि दर्शाती हैं।

सारणी 3.4—में जनगणना 2001 व 2011 के अनुसार गांवो और नगरों की संख्या दी गई है।

सारणी 3.5—में 2011 जनगणना अनुसार जिलावार क्षेत्र, जनंसख्या, जनंसख्या घनत्व व लिंग अनुपात दर्शाया गया है।

सारणी 3.6—में ग्रामीण तथा शहरी जनंसख्या (लिंग अनुसार) की सूचना दी गई है।

सारणी 3.7—में तहसीलवार जनंसख्या, गांवो और नगरों की संख्या दी गई है।

सारणी 3.8—में खण्डवार जनंसख्या तथा गांवो की संख्या दी गई है।

सारणी 3.9—में ग्रामीण तथा शहरी परिवारों की संख्या दी गई है।

सारणी 3.10—में जनंसख्या घरों के उपयोग को दर्शाती है।

सारणी 3.11—में विभिन्न जनंसख्या स्तरों द्वारा वर्गीकृत गांव दिखाये गये हैं।

सारणी 3.12—में विभिन्न जनंसख्या स्तरों द्वारा वर्गीकृत शहर दिखाये गये हैं।

सारणी 3.13—में नगरों का क्षेत्रफल, जनंसख्या तथा धनत्व दर्शाये गये हैं।

सारणी 3.14—में नगरों में जनंसख्या की प्रवृति दी गई है।

सारणी 3.15—में एक लाख व अधिक जनंसख्या वाले नगर / शहरी समूह की सूचना दी गई है।

सारणी 3.16—में जिलावार ग्रामीण तथा शहरी कार्यकर्ता तथा गैर-कार्यकर्ता की सूचना दी गई है।

सारणी 3.17—औद्योगिक श्रेणियों में कार्यकर्ताओं की संख्या व प्रतिशत वितरण दिखाती है।

सारणी 3.18—में बृहद औद्योगिक श्रेणियों में वर्गीकृत कार्यकर्ताओं की जनंसख्या जिलावार दी गई है।

सारणी 3.19—में आयु वर्ग के आधार पर जनंसख्या का विवरण दिया गया है।

सारणी 3.20—में धर्म के आधार पर जनंसख्या का वितरण दिया गया है।

सारणी 3.21—में अनुसूचित जातियों से संबंधित जनंसख्या दी गई है।

सारणी 3.22—में बृहद औद्योगिक श्रेणियों में वर्गीकृत काम करने वाली अनुसूचित जातियों की जनंसख्या दी गई है।

सारणी 3.23—में जिलावार साक्षर तथा पढ़े-लिखे व्यक्तियों की संख्या दी गई है।

सारणी 3.24—में केवल अनुसूचित जातियों से संबंधित साक्षर तथा पढ़े-लिखे व्यक्तियों की संख्या दी गई है।

सारणी 3.25—जिलावार विकलांग जनंसख्या का वर्गीकरण अपंगता के आधार पर दर्शाती है।

सारणी 3.26—में भारत में विभिन्न राज्यों का क्षेत्रफल तथा जनंसख्या की सूचना दी गई है।

सारणी 3.27—में भारत के विभिन्न राज्यों में जनगणना के अनुसार कार्य करने वालों की जनंसख्या की सूचना दी गई है।

सारणी 3.28—में राज्यवार अनुसूचित जातियों की जनंसख्या, साक्षरता तथा कार्य करने वालों की जनगणना अनुसार संख्या दी गई है।

सारणी 3.29 तथा 3.30—में हरियाणा की अनुमानित जनसंख्या दी गई है।

सारणी 3.31—में भारत में राज्यवार अनुमानित जनसंख्या दी गई है।

सारणी 3.32—में भारत में धार्मिक समुदायों के अनुसार जनसंख्या दी गई है।

सारणी 3.33—में भारत में अनुसूचित जातियों तथा अनुसूचित जनजातियों की जनसंख्या दी गई है।

क्षेत्रफल तथा जनसंख्या

हरियाणा का क्षेत्रफल तथा जनसंख्या : 2011

संख्या 3.1

जिला/तहसील		क्षेत्रफल (वर्ग कि. मी.)	जनसंख्या (संख्या में)		
			देहाती	शहरी	जोड़
	1	2	3	4	5
1.	जिला अम्बाला	1,574.00	11,28,350	6,27,576	5,00,774
	(i) नारायणगढ़	477.67	2,28,747	1,97,785	30,962
	(ii) अम्बाला	704.34	6,55,564	2,15,397	4,40,167
	(iii) बराड़ा	330.28	2,44,039	2,14,394	29,645
2.	जिला पंचकूला	898.00	5,61,293	2,48,063	3,13,230
	(i) कालका	153.98	1,68,073	94,154	73,919
	(ii) पंचकूला	633.06	3,93,220	1,53,909	2,39,311
3.	जिला यमुनानगर	1,768.00	12,14,205	7,41,376	4,72,829
	(i) जगाधरी	1,256.55	8,53,533	4,17,788	4,35,745
	(ii) छछरौली	455.58	1,74,168	1,63,635	10,533
	(iii) बिलासपुर	*	1,86,504	1,59,953	26,551
4.	जिला कुरुक्षेत्र	1,530.00	9,64,655	6,85,430	2,79,225
	(i) थानेसर	891.40	5,79,172	3,95,133	1,84,039
	(ii) पेहवा	517.16	2,55,307	2,02,728	52,579
	(iii) शाहबाद	277.13	1,30,176	87,569	42,607
5.	जिला कैथल	2,317.00	10,74,304	8,38,293	2,36,011
	(i) गुहला	575.06	1,95,251	1,56,299	38,952
	(ii) कैथल	1,695.34	6,41,973	4,78,398	1,63,575
	(iii) फतेहपुर पुण्डरी	*	2,37,080	2,03,596	33,484
6.	जिला करनाल	2,520.00	15,05,324	10,50,514	4,54,810
	(i) करनाल	864.09	7,14,328	3,85,828	3,28,500
	(ii) असन्ध	498.25	2,33,204	2,06,079	27,125
	(iii) नीलोखेड़ी	399.33	2,07,101	1,63,219	43,882
	(iv) इन्द्री	342.43	1,62,593	1,45,106	17,487
	(v) घरौंडा	349.90	1,88,098	1,50,282	37,816
7.	जिला पानीपत	1,268.00	12,05,437	6,50,352	5,55,085
	(i) पानीपत	521.10	7,91,634	2,76,259	5,15,375
	(ii) इसराना	331.41	1,08,196	1,08,196	-
	(iii) समालखा	449.20	3,05,607	2,65,897	39,710
8.	जिला सोनीपत	2,122.00	14,50,001	9,96,637	4,53,364
	(i) गन्नौर	301.04	2,06,889	1,71,286	35,603
	(ii) सोनीपत	761.77	7,10,183	3,83,181	3,27,002
	(iii) गोहाना	802.14	3,72,034	3,06,326	65,708
	(iv) खरखौदा	299.16	1,60,895	1,35,844	25,051

क्षेत्रफल तथा जनसंख्या

हरियाणा का क्षेत्रफल तथा जनसंख्या : 2011

संख्या 3.1 (जारी)

1		2	3	4	5
9.	जिला रोहतक	1,745.00	10,61,204	6,15,040	4,46,164
	(i) महम	510.76	2,03,050	1,82,566	20,484
	(ii) रोहतक	1,138.06	7,34,328	3,29,211	4,05,117
	(iii) सांपला	*	1,23,826	1,03,263	20,563
10.	जिला झज्जर	1,834.00	9,58,405	7,15,066	2,43,339
	(i) झज्जर	1,030.78	2,58,595	2,08,862	49,733
	(ii) बहादुरगढ़	511.38	4,03,746	2,26,074	1,77,672
	(iii) बेरी	355.99	1,55,791	1,39,857	15,934
	(iv) मातनहेल	*	1,40,273	1,40,273	-
11.	जिला फरीदाबाद	741.00	18,09,733	3,70,878	14,38,855
	(i) फरीदाबाद	422.25	15,94,839	1,60,275	14,34,564
	(ii) बल्लबगढ़	320.65	2,14,894	2,10,603	4,291
12.	जिला गुड़गांव	1,258.00	15,14,432	4,72,179	10,42,253
	(i) पटौदी	177.39	1,20,012	78,688	41,324
	(ii) गुड़गांव	738.82	9,77,337	67,331	9,10,006
	(iii) सोहना	336.86	1,65,629	1,11,667	53,962
	(iv) मानेसर	*	1,16,606	93,158	23,448
	(v) फारूख नगर	*	1,34,848	1,21,335	13,513
13.	जिला रिवाड़ी	1,594.00	9,00,332	6,66,902	2,33,430
	(i) बावल	265.45	1,30,050	1,13,274	16,776
	(ii) रिवाड़ी	990.91	6,42,872	4,36,188	2,06,684
	(iii) कोसली	270.18	1,27,410	1,17,440	9,970
14.	जिला महेन्द्रगढ़	1,899.00	9,22,088	7,89,233	1,32,855
	(i) महेन्द्रगढ़	978.80	4,04,381	3,62,264	42,117
	(ii) नारनौल	952.61	5,17,707	4,26,969	90,738
15.	जिला भिवानी	4,778.00	16,34,445	13,13,123	3,21,322
	(i) बवानी खेड़ा	361.53	1,27,035	1,06,746	20,289
	(ii) भिवानी	998.56	5,53,698	3,57,641	1,96,057
	(iii) चरखीदादरी	1,370.59	3,84,192	3,27,855	56,337
	(iv) लोहारू	681.75	1,59,787	1,45,850	13,937
	(v) तोशाम	744.68	1,91,466	1,75,907	15,559
	(vi) सिवानी	496.71	1,00,183	81,040	19,143
	(vii) बादड़ा	*	1,18,084	1,18,084	-
16.	जिला जीन्द	2,702.00	13,34,152	10,28,569	3,05,583
	(i) नरवाना	1,155.14	4,84,321	4,05,416	78,905
	(ii) जीन्द	791.67	4,76,794	3,09,202	1,67,592
	(iii) सफीदों	529.91	253,629	2,13,298	40,331
	(iv) जुलाना	269.48	1,19,408	1,00,653	18,755

POPULATION IN HARYANA
(In Lakhs)

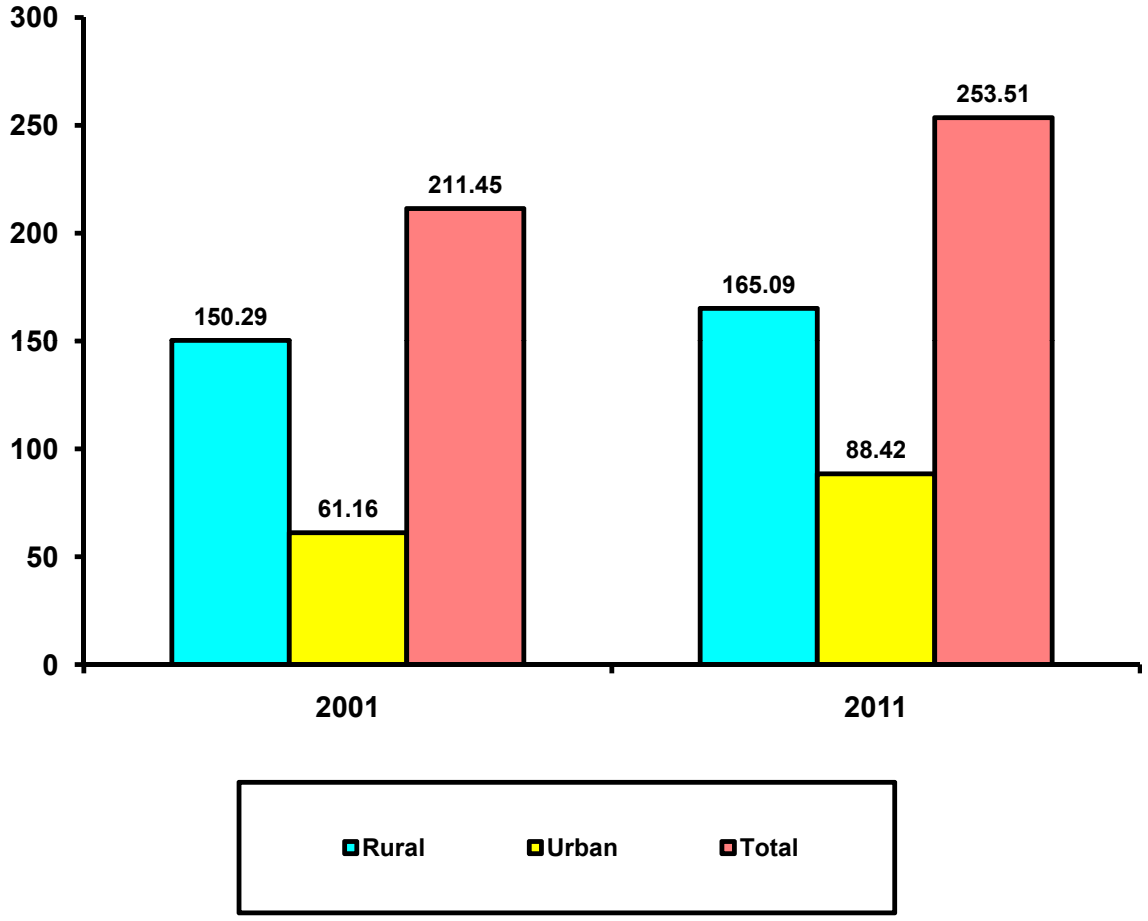

DENSITY IN HARYANA

DENSITY (PER Sq Kms.)

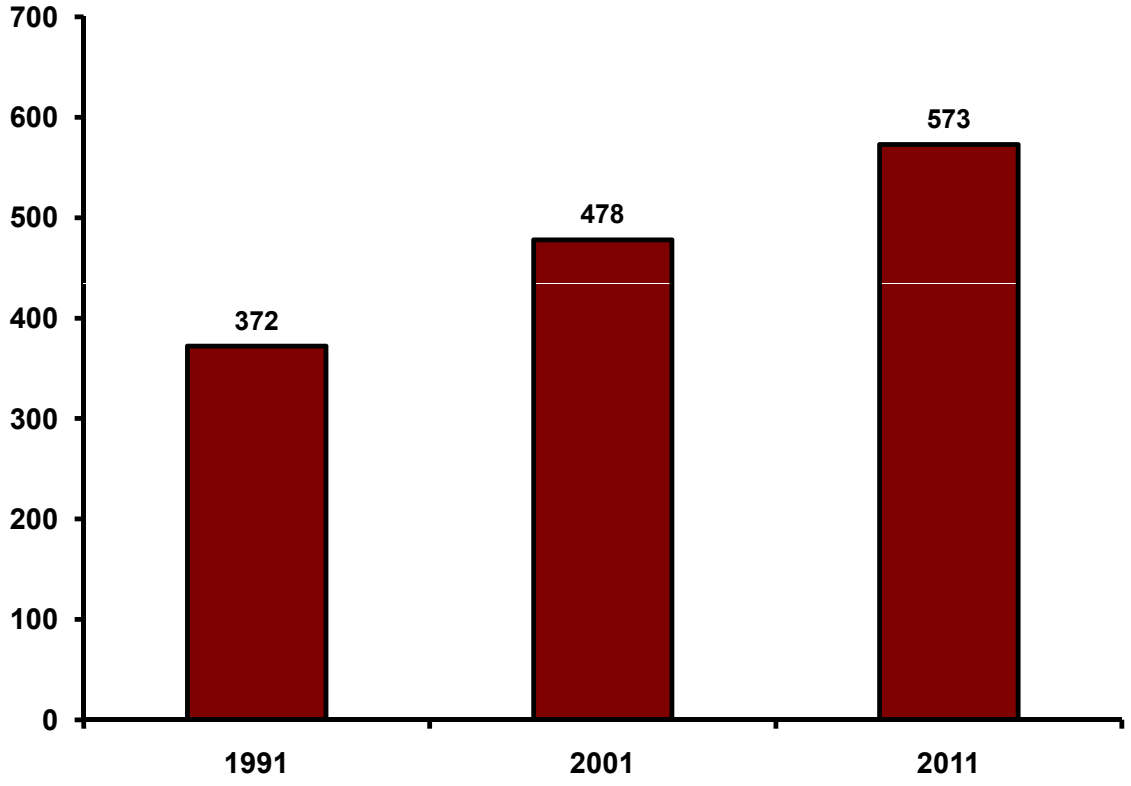

क्षेत्रफल तथा जनसंख्या

हरियाणा का क्षेत्रफल तथा जनसंख्या : 2011

संख्या 3.1 (समाप्त)

1		2	3	4	5
17.	जिला हिसार	3,983.00	17,43,931	11,90,443	5,53,488
	(i) हिसार	2,278.82	10,69,309	6,45,364	4,23,945
	(ii) हांसी	919.64	3,86,790	3,00,020	86,770
	(iii) नारनौंद	409.98	1,40,880	1,23,638	17,242
	(iv) आदमपुर	481.96	1,46,952	1,21,421	25,531
18.	जिला फतेहाबाद	2,538.00	9,42,011	7,62,423	1,79,588
	(i) फतेहाबाद	1,415.68	4,98,697	4,27,920	70,777
	(ii) रतिया	510.77	1,79,550	1,42,398	37,152
	(iii) टोहाना	600.50	2,63,764	1,92,105	71,659
19.	जिला सिरसा	4,277.00	12,95,189	9,75,941	3,19,248
	(i) डबवाली	1,057.33	2,69,929	2,17,056	52,873
	(ii) सिरसा	2,132.26	7,17,330	5,12,701	2,04,629
	(iii) रानियां	623.47	1,75,664	1,50,541	25,123
	(iv) ऐलनाबाद	436.88	1,32,266	95,643	36,623
20.	जिला मेवात	1507.00	10,89,263	9,65,157	1,24,106
	(i) पुन्हाना	290.15	2,91,978	2,54,632	37,346
	(ii) नूँह	463.70	2,87,101	2,65,114	21,987
	(iii) तावडू	225.19	1,66,778	1,38,172	28,606
	(iv) फिरोजपुर झिरका	521.050	3,43,406	3,07,239	36,167
21.	जिला पलवल	1,359.00	10,42,708	8,06,164	2,36,544
	(i) पलवल	631.94	5,06,253	3,45,842	1,60,411
	(ii) हथीन	359.34	2,69,015	2,54,594	14,421
	(iii) होडल	376.75	2,67,440	2,05,728	61,712
	जोड़	**44,212.00**	**2,53,51,462**	**1,65,09,359**	**88,42,103**

प्राप्ति स्थान :—कार्यालय निदेशक जनगणना कार्य, हरियाणा।

Total area for the State and districts represents 'Geographical Area' figures (provisional) supplied by the Surveyor General of India. The area of the tahsils will not tally with the districts figures because the former represent total reported area according to the Director of Land Records.

(अ)—अनन्तिम।

क्षेत्रफल तथा जनंसख्या

1901-2011 में हरियाणा की जनसंख्या में वृद्धि

संख्या 3.2

वर्ष	जनसंख्या	जनसंख्या में भिन्नता	दस वर्षीय प्रतिशत वृद्धि	पुरुष	स्त्री	लिंग अनुपात
1	2	3	4	5	6	7
1901	46,23,064	—	—	24,76,390	21,46,674	867
1911	41,74,677	(–) 4,48,387	(–)9.70	22,74,909	18,99,768	835
1921	42,55,892	81,215	1.95	23,07,985	19,47,907	844
1931	45,59,917	3,04,025	7.14	24,73,228	20,86,689	844
1941	52,72,829	7,12,912	15.63	28,21,783	24,51,046	869
1951	56,73,597	4,00,768	7.60	30,31,612	26,41,985	871
1961	75,90,524	19,16,927	33.79	40,62,787	35,27,737	868
1971	1,00,36,431	24,45,907	32.22	53,77,044	46,59,387	867
1981	1,29,22,119	28,85,688	28.75	69,09,679	60,12,440	870
1991	1,64,63,648	35,41,529	27.41	88,27,474	76,36,174	865
2001	2,11,44,564	46,80,916	28.43	1,13,63,953	97,80,611	861
2011	2,53,51,462	42,06,898	19.90	1,34,94,734	1,18,56,728	879

प्राप्ति स्थान : —निदेशक, जनगणना कार्य, हरियाणा ।

क्षेत्रफल तथा जनसंख्या

2001 से ज़िलावार जनसंख्या में वृद्धि

संख्या 3.3

जिला	जनसंख्या 2011	जनसंख्या 2001	जनसंख्या में भिन्नता 2001—2011	प्रतिशत वृद्धि 2001—2011
1	2	3	4	5
अम्बाला	11,28,350	10,14,411	1,13,939	11.23
पंचकूला	5,61,293	4,68,411	92,882	19.83
यमुनानगर	12,14,205	10,41,630	1,72,575	16.57
कुरुक्षेत्र	9,64,655	8,25,454	1,39,201	16.86
कैथल	10,74,304	9,46,131	1,28,173	13.55
करनाल	15,05,324	12,74,183	2,31,141	18.14
पानीपत	12,05,437	9,67,449	2,37,988	24.60
सोनीपत	14,50,001	12,79,175	1,70,826	13.35
रोहतक	10,61,204	9,40,128	1,21,076	12.88
झज्जर	9,58,405	8,80,072	78,333	8.90
फरीदाबाद	18,09,733	13,65,465	4,44,268	32.54
पलवल	10,42,708	8,29,121	2,13,587	25.76
गुड़गांव	15,14,432	8,70,539	6,43,893	73.14
मेवात	10,89,263	7,89,750	2,99,513	38.65
रिवाड़ी	9,00,332	7,65,351	1,34,981	17.64
महेन्द्रगढ़	9,22,088	8,12,521	1,09,567	13.48
भिवानी	16,34,445	14,25,022	2,09,423	14.70
जीन्द	13,34,152	11,89,827	1,44,325	12.13
हिसार	17,43,931	15,37,117	2,06,814	13.45
फतेहाबाद	9,42,011	8,06,158	1,35,853	16.85
सिरसा	12,95,189	11,16,649	1,78,540	15.99
जोड़	**2,53,51,462**	**2,11,44,564**	**42,06,898**	**19.90**

प्राप्ति स्थान :—कार्यालय निदेशक जनगणना कार्य, हरियाणा।

क्षेत्रफल तथा जनसंख्या

2001 तथा 2011 की जनगणना में हरियाणा में गांवों और नगरों की संख्या

संख्या 3.4

जिला	गांवों की संख्या						नगरों की संख्या	
	2001 जनगणना			2011 जनगणना			2001	2011
	आबाद	गैर आबाद	जोड़	आबाद	गैर आबाद	जोड़		
1	2	3	4	5	6	7	8	9
अम्बाला	482	11	493	461	9	470	6	15
पंचकूला	224	12	236	206	13	219	4	8
यमुनानगर	613	26	639	611	25	636	11	12
कुरुक्षेत्र	407	9	416	407	8	415	4	5
कैथल	270	—	270	267	2	269	4	4
करनाल	422	12	434	417	17	434	7	8
पानीपत	179	13	192	176	10	186	6	12
सोनीपत	323	13	336	319	13	332	4	8
रोहतक	146	1	147	136	7	143	3	5
झज्जर	247	13	260	247	13	260	5	5
फरीदाबाद	333	13	346	144	5	149	6	3
पलवल	—	—	—	268	12	280	—	6
गुड़गांव	271	10	281	229	13	242	12	9
मेवात	503	28	531	412	27	439	—	8
रिवाड़ी	397	13	410	389	14	403	4	9
महेन्द्रगढ़	368	2	370	369	1	370	5	5
भिवानी	437	7	444	442	2	444	6	6
जीन्द	306	1	307	302	4	306	5	6
हिसार	272	3	275	268	1	269	5	11
फतेहाबाद	243	—	243	245	—	245	4	4
सिरसा	321	4	325	327	3	330	5	5
जोड़	**6,764**	**191**	**6,955**	**6,642**	**199**	**6,841**	**106**	**154**

प्राप्ति स्थान :—कार्यालय निदेशक जनगणना कार्य, हरियाणा।

क्षेत्रफल तथा जनसंख्या

जिलावार क्षेत्रफल तथा जनसंख्या : 2011

संख्या 3.5

जिला	क्षेत्रफल वर्ग किलोमीटर में	जनसंख्या (2011)			प्रति वर्ग किलोमीटर में व्यक्ति	प्रति 1000 पुरुषों पर स्त्रियां
		पुरुष	स्त्री	जोड़		
1	2	3	4	5	6	7
अम्बाला	1,574	5,98,703	5,29,647	11,28,350	717	885
पंचकूला	898	2,99,679	2,61,614	5,61,293	625	873
यमुनानगर	1,768	6,46,718	5,67,487	12,14,205	687	877
कुरुक्षेत्र	1,530	5,10,976	4,53,679	9,64,655	630	888
कैथल	2,317	5,71,003	5,03,301	10,74,304	464	881
करनाल	2,520	7,97,712	7,07,612	15,05,324	597	887
पानीपत	1,268	6,46,857	5,58,580	12,05,437	951	864
सोनीपत	2,122	7,81,299	6,68,702	14,50,001	683	856
रोहतक	1,745	5,68,479	4,92,725	10,61,204	608	867
झज्जर	1,834	5,14,667	4,43,738	9,58,405	523	862
फरीदाबाद	741	9,66,110	8,43,623	18,09,733	2442	873
पलवल	1,359	5,54,497	4,88,211	10,42,708	767	880
गुड़गांव	1,258	8,16,690	6,97,742	15,14,432	1204	854
मेवात	1,507	5,71,162	5,18,101	10,89,263	723	907
रिवाड़ी	1,594	4,74,335	4,25,997	9,00,332	565	898
महेन्द्रगढ़	1,899	4,86,665	4,35,423	9,22,088	486	895
भिवानी	4,778	8,66,672	7,67,773	16,34,445	342	886
जीन्द	2,702	7,13,006	6,21,146	13,34,152	494	871
हिसार	3,983	9,31,562	8,12,369	17,43,931	438	872
फतेहाबाद	2,538	4,95,360	4,46,651	9,42,011	371	902
सिरसा	4,277	6,82,582	6,12,607	12,95,189	303	897
जोड़ 2011	**44,212**	**1,34,94,734**	**1,18,56,728**	**2,53,51,462**	**573**	**879**
2001	**44,212**	**1,13,63,953**	**97,80,611**	**2,11,44,564**	**478**	**861**

प्राप्ति स्थान :—कार्यालय निदेशक जनगणना कार्य, हरियाणा।

क्षेत्रफल तथा जनसंख्या

हरियाणा में लिंग अनुसार ग्रामीण तथा शहरी जनसंख्या : 2011

संख्या 3.6

जिला	जनसंख्या						कुल जनसंख्या पर देहाती जनसंख्या की प्रतिशतता
	देहाती			शहरी			
	जोड़	पुरुष	स्त्री	जोड़	पुरुष	स्त्री	
1	2	3	4	5	6	7	8
अम्बाला	6,27,576	3,31,703	2,95,873	5,00,774	2,67,000	2,33,774	55.62
पंचकूला	2,48,063	1,33,153	1,14,910	3,13,230	1,66,526	1,46,704	44.19
यमुनानगर	7,41,376	3,93,957	3,47,419	4,72,829	2,52,761	2,20,068	61.06
कुरुक्षेत्र	6,85,430	3,61,020	3,24,410	2,79,225	1,49,956	1,29,269	71.05
कैथल	8,38,293	4,45,931	3,92,362	2,36,011	1,25,072	1,10,939	78.03
करनाल	10,50,514	5,57,110	4,93,404	4,54,810	2,40,602	2,14,208	69.79
पानीपत	6,50,352	3,49,642	3,00,710	5,55,085	2,97,215	2,57,870	53.95
सोनीपत	9,96,637	5,38,750	4,57,887	4,53,364	2,42,549	2,10,815	68.73
रोहतक	6,15,040	3,32,034	2,83,006	4,46,164	2,36,445	2,09,719	57.96
झज्जर	7,15,066	3,84,219	3,30,847	2,43,339	1,30,448	1,12,891	74.61
फरीदाबाद	3,70,878	1,98,103	1,72,775	14,38,855	7,68,007	6,70,848	20.49
पलवल	8,06,164	4,28,907	3,77,257	2,36,544	1,25,590	1,10,954	77.31
गुड़गांव	4,72,179	2,51,462	2,20,717	10,42,253	5,65,228	4,77,025	31.18
मेवात	9,65,157	5,06,086	4,59,071	1,24,106	65,076	59,030	88.61
रिवाड़ी	6,66,902	3,49,710	3,17,192	2,33,430	1,24,625	1,08,805	74.07
महेन्द्रगढ़	7,89,233	4,16,358	3,72,875	1,32,855	70,307	62,548	85.59
भिवानी	13,13,123	6,96,212	6,16,911	3,21,322	1,70,460	1,50,862	80.34
जीन्द	10,28,569	5,50,519	4,78,050	3,05,583	1,62,487	1,43,096	77.10
हिसार	11,90,443	6,34,139	5,56,304	5,53,488	2,97,423	2,56,065	68.26
फतेहाबाद	7,62,423	4,00,814	3,61,609	1,79,588	94,546	85,042	80.94
सिरसा	9,75,941	5,14,177	4,61,764	3,19,248	1,68,405	1,50,843	75.35
जोड़ 2011	**1,65,09,359**	**87,74,006**	**77,35,353**	**88,42,103**	**47,20,728**	**41,21,375**	**65.12**
2001	**1,50,29,260**	**80,52,988**	**69,76,272**	**61,15,304**	**33,10,965**	**28,04,339**	**71.08**

प्राप्ति स्थान :—कार्यालय निदेशक जनगणना कार्य, हरियाणा।

क्षेत्रफल तथा जनसंख्या

हरियाणा में तहसीलवार जनसंख्या, गांवों तथा नगरों की संख्या : 2011

संख्या 3.7

जिला/तहसील	शहरी जनसंख्या			गांवों की संख्या (2011)	नगरों की संख्या (2011)
	जोड़	पुरुष	स्त्री		
1	2	3	4	5	6
अम्बाला					
नारायणगढ़	30,962	16,387	1,45,75	170	3
अम्बाला	4,40,167	2,34,966	2,05,201	164	10
बराड़ा	29,645	15,647	13,998	136	2
जोड़	**5,00,774**	**2,67,000**	**2,33,774**	**470**	**15**
पंचकूला					
कालका	73,919	39542	34,377	99	3
पंचकूला	2,39,311	126984	1,12,327	120	5
जोड़	**3,13,230**	**166526**	**1,46,704**	**219**	**8**
यमुनानगर					
जगाधरी	4,35,745	2,33,322	2,02,423	305	9
छछरौली	10,533	5,529	5,004	151	1
बिलासपुर	26,551	13,910	12,641	180	2
जोड़	**4,72,829**	**2,52,761**	**2,20,068**	**636**	**12**
कुरुक्षेत्र					
शाहबाद	42,607	22,913	19,694	63	1
पेहवा	52,579	27,704	24,875	110	2
थानेसर	1,84,039	99,339	84,700	242	2
जोड़	**2,79,225**	**1,49,956**	**1,29,269**	**415**	**5**
कैथल					
गुहला	38,952	20,610	18,342	89	1
कैथल	1,63,575	86,728	76,847	128	2
फतेहपुर पुण्डरी	33,484	17,734	15,750	52	1
जोड़	**2,36,011**	**1,25,072**	**1,10,939**	**269**	**4**
करनाल					
नीलोखेड़ी	43,882	23,217	20,665	76	2
इन्द्री	17,487	9,199	8,288	108	1
करनाल	3,28,500	1,73,882	1,54,618	141	3
असन्ध	27,125	14,385	12,740	54	1
घरौंडा	37,816	19,919	17,897	55	1
जोड़	**4,54,810**	**2,40,602**	**2,14,208**	**434**	**8**
पानीपत					
पानीपत	5,15,375	2,75,836	2,39,539	76	11
इसराना	—	—	—	28	—
समालखा	39,710	21,379	18,331	82	1
जोड़	**5,55,085**	**2,97,215**	**2,57,870**	**186**	**12**

क्षेत्रफल तथा जनसंख्या

हरियाणा में तहसीलवार जनसंख्या, गांवों तथा नगरों की संख्या : 2011

संख्या 3.7 (जारी)

1	2	3	4	5	6
सोनीपत					
गोहाना	65,708	34,838	30,870	83	1
गन्नौर	35,603	18,991	16,612	63	1
सोनीपत	3,27,002	1,75,289	1,51,713	141	5
खरखौदा	25,051	13,431	11,620	45	1
जोड़	**4,53,364**	**2,42,549**	**2,10,815**	**332**	**8**
रोहतक					
महम	20,484	10,848	9,636	31	1
रोहतक	4,05,117	2,14,689	1,90,428	90	3
सांपला	20,563	10,908	9,655	22	1
जोड़	**4,46,164**	**2,36,445**	**2,09,719**	**143**	**5**
झज्जर					
बेरी	15,934	8,562	7,372	42	1
बहादुरगढ़	1,77,672	95,538	82,134	64	2
झज्जर	49,733	26,348	23,385	101	2
मातनहेल	—	—	—	53	—
जोड़	**2,43,339**	**1,30,448**	**1,12,891**	**260**	**5**
गुड़गांव					
पटौदी	41,324	21,745	19,579	60	2
गुड़गांव	9,10,006	4,92,467	4,17,539	33	3
सोहना	53,962	29,560	24,402	64	2
मानेसर	23,448	14,381	9,067	34	1
फरूखनगर	13,513	7,075	6,438	51	1
जोड़	**10,42,253**	**5,65,228**	**4,77,025**	**242**	**9**
मेवात					
तावडू	28,606	15,190	13,416	81	2
नूह	21,987	11,554	10,433	118	2
फिरोजपुर झिरका	36,167	18,895	17,272	145	2
पुन्हाना	37,346	19,437	17,909	95	2
जोड़	**1,24,106**	**65,076**	**59,030**	**439**	**8**
रिवाड़ी					
कोसंली	9,970	5,251	4,719	53	1
रिवाड़ी	2,06,684	1,10,546	96,138	269	7
बावल	16,776	8,828	7,948	81	1
जोड़	**2,33,430**	**1,24,625**	**1,08,805**	**403**	**9**
महेन्द्रगढ़+					
महेन्द्रगढ़	42,117	22,124	19,993	149	2
नारनौल	90,738	48,183	42,555	221	3
जोड़	**1,32,855**	**70,307**	**62,548**	**370**	**5**
भिवानी					
बवानी खेरा	2,02,89	10,792	9,497	19	1

क्षेत्रफल तथा जनसंख्या

हरियाणा में तहसीलवार जनसंख्या, गांवों तथा नगरों की संख्या : 2011

संख्या 3.7 (समाप्त)

1	2	3	4	5	6
भिवानी	1,96,057	1,04,026	92,031	82	1
तोशाम	15,559	8,207	7,352	60	1
सिवानी	19,143	10,143	9,000	33	1
लोहारु	13,937	7,339	6,598	78	1
दादरी	56,337	29,953	26,384	118	1
बादड़ा	—	—	—	54	—
जोड़	**3,21,322**	**1,70,460**	**1,50,862**	**444**	**6**
फरीदाबाद					
फरीदाबाद	14,34,564	7,65,657	6,68,907	65	2
बल्लबगढ़	4,291	2,350	1,941	84	1
जोड़	**14,38,855**	**7,68,007**	**6,70,848**	**149**	**3**
पलवल					
पलवल	1,60,411	85,158	75,253	146	3
हथीन	14,421	7,673	6,748	86	1
होडल	61,712	32,759	28,953	48	2
जोड़	**2,36,544**	**1,25,590**	**1,10,954**	**280**	**6**
जीन्द					
नरवाना	78,905	41,891	37,014	108	2
जीन्द	1,67,592	89,253	78,339	98	1
जुलाना	18,755	9,908	8,847	30	1
सफीदों	40,331	21,435	18,896	70	2
जोड़	**3,05,583**	**1,62,487**	**1,43,096**	**306**	**6**
हिसार					
आदमपुर	25,531	13,452	12,079	28	1
हिसार	4,23,945	2,28,775	1,95,170	148	8
नारनौंद	17,242	9,117	8,125	31	1
हांसी	86,770	46,079	40,691	62	1
जोड़	**5,53,488**	**2,97,423**	**2,56,065**	**269**	**11**
फतेहाबाद					
रतिया	37,152	19,437	17,715	66	1
टोहाना	71,659	37,789	33,870	84	2
फतेहाबाद	70,777	37,320	33,457	95	1
जोड़	**1,79,588**	**94,546**	**85,042**	**245**	**4**
सिरसा					
डबवाली	52,873	27,818	25,055	71	1
सिरसा	2,04,629	1,07,865	96,764	183	2
रानियां	25,123	13,281	11,842	46	1
ऐलनाबाद	36,623	19,441	17,182	30	1
जोड़	**3,19,248**	**1,68,405**	**1,50,843**	**330**	**5**

* पुराने जिलों में सम्मिलित है।

प्राप्ति स्थान :—कार्यालय निदेशक जनगणना कार्य, हरियाणा।

क्षेत्रफल तथा जनसंख्या

हरियाणा में खण्डवार जनसंख्या तथा गांवों की संख्या : 2011

संख्या 3.8

जिला/खण्ड	ग्रामीण जनसंख्या			गांवों की संख्या		
	जोड़	पुरुष	स्त्री	आबाद	गैर-आबाद	जोड़
1	2	3	4	5	6	7
अम्बाला						
शहजादपुर	98,306	52,174	46,132	77	3	80
नारायणगढ़	1,07,609	56,865	50,744	91	1	92
अम्बाला- I	1,53,455	81,066	72,389	176	6	182
अम्बाला- II	1,44,454	76,151	68,303	—	—	—
सह	1,05,871	56,038	49,833	—	—	—
बराड़ा	1,42,207	74,896	67,311	138	1	139
जोड़	**7,51,902**	**3,97,190**	**3,54,712**	**482**	**11**	**493**
पंचकूला						
पिंजौर	1,24,021	66,034	57,987	115	6	121
बरवाला	77,307	42,526	34,781	51	5	56
मोरनी	21,330	11,254	10,076	15	—	15
रायपुर रानी	59,113	31,716	27,397	43	1	44
जोड़	**2,81,771**	**1,51,530**	**1,30,241**	**224**	**12**	**236**
यमुनानगर						
सढ़ौरा	68,484	36,088	32,396	61	2	63
बिलासपुर	1,26,791	66,902	59,889	124	3	127
मुस्तफाबाद	1,08,668	57,437	51,231	77	2	79
रादौर	1,16,464	61,538	54,926	80	5	85
जगाधरी	2,40,498	1,29,896	1,10,602	106	5	111
छछरौली	2,11,729	1,11,733	99,996	165	9	174
जोड़	**8,72,634**	**4,63,594**	**4,09,040**	**613**	**26**	**639**
कुरुक्षेत्र						
शाहबाद	1,67,766	88,836	78,930	107	1	108
पेहवा	1,59,668	83,646	76,022	79	4	83
थानेसर	2,21,448	1,16,704	1,04,744	110	3	113
बबैन	62,177	32,695	29,482	49	—	49
लाडवा	88,097	46,446	41,651	62	1	63
जोड़	**6,99,156**	**3,68,327**	**3,30,829**	**407**	**9**	**416**
कैथल						
गुहला	1,16,016	61,042	54,974	101	—	101
सिवान	99,367	51,918	47,449	—	—	—
कैथल	2,11,114	1,12,905	98,209	70	—	70
कलायत	1,12,458	60,227	52,231	28	—	28

क्षेत्रफल तथा जनसंख्या

हरियाणा में खण्डवार जनसंख्या तथा गांवों की संख्या : 2011

संख्या 3.8 (जारी)

1	2	3	4	5	6	7
राजौंद	1,20,711	64,927	55,784	25	—	25
पुण्डरी	1,93,239	1,02,660	90,579	46	—	46
जोड़	**8,52,905**	**4,53,679**	**3,99,226**	**270**	**—**	**270**
करनाल						
नीलोखेड़ी	1,66,841	88,144	78,697	78	2	80
इन्द्री	1,45,707	77,009	68,698	106	2	108
करनाल	2,32,419	1,24,308	1,08,111	79	5	84
निसिंग	1,54,666	81,725	72,941	49	—	49
असन्ध	1,79,229	95,082	84,147	48	—	48
घरौंडा	1,95,887	1,03,955	91,932	62	3	65
जोड़	**10,74,749**	**5,70,223**	**5,04,526**	**422**	**12**	**434**
पानीपत						
मडलौडा	1,42,628	76,283	66,345	34	1	35
पानीपत	3,28,008	1,76,343	1,51,665	38	1	39
इसराना	1,26,075	67,453	58,622	31	1	32
समालखा	1,35,550	73,284	62,266	31	3	34
बापौली	1,28,600	69,242	59,358	44	5	49
घरौंडा	11,609	6,283	5,326	1	2	3
जोड़	**8,72,470**	**4,68,888**	**4,03,582**	**179**	**13**	**192**
सोनीपत						
मुण्डलाना	1,11,980	60,537	51,443	29	2	31
कथूरा	72,709	39,509	33,200	17	—	17
गोहाना	1,21,637	64,136	57,501	34	1	35
गन्नौर	1,90,028	1,03,644	86,384	69	3	72
सोनीपत	2,12,622	1,14,863	97,759	70	2	72
राई	1,98,707	1,08,330	90,377	60	4	64
खरखौदा	1,37,807	74,656	63,151	44	1	45
जोड़	**10,45,490**	**5,65,675**	**4,79,815**	**323**	**13**	**336**
रोहतक						
लाखन माजरा	65,296	35,438	29,858	12	1	13
महम	1,50,188	81,119	69,069	25	—	25
कलानौर	90,946	48,645	42,301	28	—	28
रोहतक	2,12,853	1,14,959	97,894	57	—	57
सापंला	1,03,263	55,964	47,299	24	—	24
जोड़	**6,22,546**	**3,36,125**	**2,86,421**	**146**	**1**	**147**

क्षेत्रफल तथा जनसंख्या

हरियाणा में खण्डवार जनसंख्या तथा गांवों की संख्या : 2011

संख्या 3.8 (जारी)

1	2	3	4	5	6	7
झज्जर						
बेरी	1,16,909	62,565	54,344	33	3	36
बहादुरगढ़+	2,32,979	1,26,712	1,06,267	59	4	63
झज्जर	1,74,494	92,871	81,623	74	4	78
साल्हावास	80,061	42,206	37,855	34	1	35
मातनहेल	1,17,011	63,393	53,618	43	—	43
नाहर	1,826	959	867	4	—	4
बौंद कलाँ	—	—	—	—	1	1
जोड़	**7,23,280**	**3,88,706**	**3,34,574**	**247**	**13**	**260**
फरीदाबाद						
फरीदाबाद	1,88,782	1,01,480	87,302	65	3	68
बल्लबगढ़+	2,06,901	1,10,088	96,813	78	4	82
जोड़	**3,95,683**	**2,11,568**	**1,84,115**	**143**	**7**	**150**
पलवल						
पलवल	2,91,145	1,55,378	1,35,767	121	3	124
हथीन	2,54,594	1,34,538	1,20,056	80	6	86
होडल	1,71,961	91,927	80,034	37	2	39
हसनपुर	1,20,145	63,906	56,239	32	1	33
जोड़	**8,37,845**	**4,45,749**	**3,92,096**	**270**	**12**	**282**
गुड़गांव						
पटौदी	1,35,800	71,103	64,697	75	4	79
फारुखनगर	1,13,493	59,789	53,704	53	1	54
गुड़गांव	1,34,089	75,429	58,660	72	1	73
सोहना	1,57,688	84,567	73,121	71	4	75
तावडू	5,004	2,635	2,369	—	—	—
जोड़	**5,46,074**	**2,93,523**	**2,52,551**	**271**	**10**	**281**
मेवात						
तावडू	1,44,179	75,783	68,396	82	2	84
नूह	2,70,841	1,42,730	1,28,111	109	10	119
नगीना	1,47,426	76,903	70,523	67	1	68
फिरोजपुर झिरका	1,75,665	91,922	83,743	80	1	81
पुन्हाना	2,62,809	1,37,457	1,25,352	85	8	93
जोड़	**10,00,920**	**5,24,795**	**4,76,125**	**423**	**22**	**445**
रिवाड़ी						
जाटुसाना	1,29,688	67,746	61,942	69	4	73
खोल स्थित रिवाड़ी	1,26,620	66,069	60,551	62	1	63
रिवाड़ी	1,90,426	1,01,519	88,907	117	5	122
बावल	1,46,735	77,397	69,338	103	1	104
नाहर	1,16,722	60,598	56,124	46	2	48

क्षेत्रफल तथा जनसंख्या

हरियाणा में खण्डवार जनसंख्या तथा गांवों की संख्या : 2011

संख्या 3.8 (जारी)

1	2	3	4	5	6	7
मातनहेल	—	—	—	—	—	—
जोड़	**7,10,191**	**3,73,329**	**3,36,862**	**397**	**13**	**410**
महेन्द्रगढ़						
महेन्द्रगढ़	2,04,370	1,07,726	96,644	89	1	90
कनीना	1,56,383	82,225	74,158	59	—	59
अटेली नांगल	1,53,623	80,921	72,702	77	—	77
नारनौल	1,24,621	65,919	58,702	67	—	67
नांगल चौधरी	1,58,774	84,141	74,633	76	1	77
जोड़	**7,97,771**	**4,20,932**	**3,76,839**	**368**	**2**	**370**
भिवानी						
बवानी खेरा	1,15,628	61,137	54,491	27	—	27
भिवानी	3,10,641	1,66,570	1,44,071	54	2	56
कैरु	79,082	41,774	37,308	31	1	32
तोशाम	1,42,302	75,369	66,933	42	1	43
सिवानी	89,240	47,063	42,177	36	—	36
लोहारु	80,510	42,270	38,240	78	—	78
बादड़ा	1,42,184	75,538	66,646	65	1	66
बहल	65,340	34,240	31,100	—	—	—
बौंद कलाँ	1,60,330	84,861	75,469	49	2	51
दादरी	1,43,425	75,597	67,828	55	—	55
जोड़	**13,28,682**	**7,04,419**	**6,24,263**	**437**	**7**	**444**
जीन्द						
नरवाना	2,25,213	1,19,606	1,05,607	61	—	61
उचाना	1,80,203	96,495	83,708	47	—	47
अलेवा	89,541	48,227	41,314	21	1	22
जीन्द	1,91,145	1,02,262	88,883	67	—	67
जुलाना	1,29,169	69,504	59,665	39	—	39
पिल्लू खेडा	91,343	49,284	42,059	25	—	25
सफीदों	1,27,558	68,107	59,451	46	—	46
जोड़	**10,34,172**	**5,53,485**	**4,80,687**	**306**	**1**	**307**
हिसार						
आदमपुर	1,11,542	59,015	52,527	20	—	20
अग्रोहा	1,01,193	53,399	47,794	23	—	23
हिसार-I	2,04,446	1,08,802	95,644	45	—	45
हिसार-II	1,80,374	96,715	83,659	40	—	40
बरवाला	1,57,981	83,636	74,345	38	—	38
नारनौंद	1,23,638	66,470	57,168	28	3	31

क्षेत्रफल तथा जनसंख्या

हरियाणा में खण्डवार जनसंख्या तथा गांवों की संख्या : 2011

संख्या 3.8 (समाप्त)

1	2	3	4	5	6	7
हांसी-I	2,07,569	1,10,907	96,662	40	—	40
हांसी-II	92,451	49,884	42,567	22	—	22
भट्टू कलां	10,266	5,433	4,833	4	—	4
उकलाना	1,05,692	56,111	49,581	12	—	12
जोड़	**12,95,152**	**6,90,372**	**6,04,780**	**272**	**3**	**275**
फतेहाबाद						
रतिया	1,48,438	77,324	71,114	64	—	64
जाखल	59,180	30,802	28,378	—	—	—
टोहाना	1,11,092	58,758	52,334	75	—	75
भूना	1,28,552	68,092	60,460	27	—	27
फतेहाबाद	2,02,163	1,06,004	96,159	48	—	48
भट्टू कलां	1,03,457	54,702	48,755	23	—	23
उकलाना	17,329	9,220	8,109	6	—	6
जोड़	**7,70,211**	**4,04,902**	**3,65,309**	**243**	**—**	**243**
सिरसा						
डबवाली	1,67,176	87,841	79,335	49	—	49
औढां	1,06,120	55,866	50,254	38	—	38
बढ़ा गूढ़ा	1,14,445	60,128	54,317	47	—	47
सिरसा	1,66,227	87,844	78,383	50	3	53
नाथू सारी चौपटा	1,63,943	86,699	77,244	56	—	56
रानिया	1,32,162	69,450	62,712	47	1	48
ऐलनाबाद	1,25,868	66,349	59,519	34	—	34
जोड़	**9,75,941**	**5,14,177**	**4,61,764**	**321**	**4**	**325**

प्राप्ति स्थान :—कार्यालय निदेशक जनगणना कार्य, हरियाणा।

क्षेत्रफल तथा जनसंख्या

2011 में हरियाणा में परिवारों की संख्या तथा प्रति परिवार में व्यक्ति

संख्या 3.9

जिला	परिवारों की संख्या			प्रति परिवार में व्यक्ति		
	देहाती	शहरी	कुल	देहाती	शहरी	कुल
1	2	3	4	5	6	7
अम्बाला	1,17,702	1,06,632	2,24,334	5	5	5
पंचकूला	46,154	70,953	1,17,107	5	4	5
यमुनानगर	1,36,652	98,771	2,35,423	5	5	5
कुरुक्षेत्र	1,30,824	57,319	1,88,143	5	5	5
कैथल	1,58,019	46,255	2,04,274	5	5	5
करनाल	1,98,594	93,490	2,92,084	5	5	5
पानीपत	1,21,876	1,13,764	2,35,640	5	5	5
सोनीपत	1,87,552	90,174	2,77,726	5	5	5
रोहतक	1,17,450	89,538	2,06,988	5	5	5
झज्जर	1,36,503	48,831	1,85,334	5	5	5
फरीदाबाद	63,366	2,95,553	3,58,919	6	5	5
पलवल	1,29,696	41,461	1,71,157	6	6	6
गुड़गांव	88,678	2,37,750	3,26,428	5	4	5
मेवात	1,39,975	20,305	1,60,280	7	6	7
रिवाड़ी	1,30,299	47,744	1,78,043	5	5	5
महेन्द्रगढ़	1,47,122	24,590	1,71,712	5	5	5
भिवानी	2,48,136	63,244	3,11,380	5	5	5
जीन्द	1,90,875	58,861	2,49,736	5	5	5
हिसार	2,25,651	1,09,957	3,35,608	5	5	5
फतेहाबाद	1,45,137	35,500	1,80,637	5	5	5
सिरसा	1,83,495	63,076	2,46,571	5	5	5
जोड़	**30,43,756**	**18,13,768**	**48,57,524**	**5**	**5**	**5**

प्राप्ति स्थान :—कार्यालय निदेशक जनगणना कार्य, हरियाणा।

क्षेत्रफल तथा जनसंख्या

जनगणना घरों का उपयोग : 2011

संख्या 3.10

जिला	कुल जनगणना घर			रिक्त घरों की संख्या		
	कुल	देहाती	शहरी	कुल	देहाती	शहरी
1	2	3	4	5	6	7
अम्बाला	315256	175365	139891	23610	11368	12242
पंचकूला	164551	70895	93656	17770	6451	11319
यमुनानगर	357723	214464	143259	24925	11622	13303
कुरुक्षेत्र	291821	203553	88268	20840	10271	10569
कैथल	306787	231091	75696	20690	13373	7317
करनाल	428602	292682	135920	28541	16655	11886
पानीपत	327306	173502	153804	29538	14909	14629
सोनीपत	417434	283858	133576	39451	26427	13024
रोहतक	306942	175203	131739	29031	14464	14567
झज्जर	290144	211816	78328	32331	22195	10136
फरीदाबाद	470681	87700	382981	35296	5461	29835
पलवल	249159	186069	63090	16828	10550	6278
गुड़गांव	523691	141703	381988	98079	20523	77556
मेवात	223635	187398	36237	11469	7395	4074
रिवाड़ी	268754	199449	69305	28310	19654	8656
महेन्द्रगढ़	267942	223726	44216	28259	22488	5771
भिवानी	456282	357047	99235	40022	29229	10793
जीन्द	368000	278335	89665	25404	17487	7917
हिसार	456126	302013	154113	34167	20122	14045
फतेहाबाद	258380	203020	55360	15275	10325	4950
सिरसा	338792	245476	93316	19968	12026	7942
जोड़	**7088008**	**4444365**	**2643643**	**619804**	**322995**	**296809**

क्षेत्रफल तथा जनसंख्या

जनगणना घरों का उपयोग : 2011

संख्या 3.10 (जारी)

जिला	निवास के रुप में प्रयुक्त घरों की संख्या					
	निवास के रुप में प्रयुक्त कुल जनगणना घर			रिहायशी		
	कुल	देहाती	शहरी	कुल	देहाती	शहरी
1	8	9	10	11	12	13
अम्बाला	291646	163997	127649	194295	103478	90817
पंचकूला	146781	64444	82337	104836	38780	66056
यमुनानगर	332798	202842	129956	210281	120255	90026
कुरुक्षेत्र	270981	193282	77699	171182	119494	51688
कैथल	286097	217718	68379	164792	121576	43216
करनाल	400061	276027	124034	255207	168739	86468
पानीपत	297768	158593	139175	193543	94822	98721
सोनीपत	377983	257431	120552	235977	151650	84327
रोहतक	277911	160739	117172	178094	95307	82787
झज्जर	257813	189621	68192	165502	118822	46680
फरीदाबाद	435385	82239	353146	333997	56304	277693
पलवल	232331	175519	56812	156088	117698	38390
गुड़गांव	425612	121180	304432	304441	80118	224323
मेवात	212166	180003	32163	150360	131459	18901
रिवाड़ी	240444	179795	60649	148874	108431	40443
महेन्द्रगढ़	239683	201238	38445	151121	129000	22121
भिवानी	416260	327818	88442	277619	217566	60053
जीन्द	342596	260848	81748	186731	133949	52782
हिसार	421959	281891	140068	267734	170782	96952
फतेहाबाद	243105	192695	50410	155010	121832	33178
सिरसा	318824	233450	85374	216859	158649	58210
जोड़	**6468204**	**4121370**	**2346834**	**4222543**	**2558711**	**1663832**

क्षेत्रफल तथा जनसंख्या

जनगणना घरों का उपयोग : 2011

संख्या 3.10 (जारी)

जिला	निवास के रुप में रिहायशी घरों की संख्या								
	रिहायशी एवं अन्य उपयोग			दुकान एवं कार्यालय			स्कूल, कालेज इत्यादि		
	कुल	देहाती	शहरी	कुल	देहाती	शहरी	कुल	देहाती	शहरी
1	14	15	16	17	18	19	20	21	22
अम्बाला	13284	8908	4376	30225	10983	19242	1126	811	315
पंचकूला	5132	3728	1404	12406	4521	7885	598	418	180
यमुनानगर	17170	12452	4718	35517	12720	22797	1332	1007	325
कुरुक्षेत्र	7859	6494	1365	29727	11282	18445	1206	923	283
कैथल	35063	32606	2457	26993	13182	13811	1017	810	207
करनाल	28603	24865	3738	39409	16677	22732	1332	1040	292
पानीपत	26265	19875	6390	28900	8720	20180	859	505	354
सोनीपत	33117	28319	4798	26362	8213	18149	1169	849	320
रोहतक	24540	20097	4443	23198	4307	18891	920	477	443
झज्जर	17450	15329	2121	15950	6712	9238	1029	787	242
फरीदाबाद	17281	3846	13435	27934	5132	22802	1148	365	783
पलवल	11186	9221	1965	16774	6883	9891	904	711	193
गुड़गांव	15266	7701	7565	47750	6962	40788	1272	527	745
मेवात	6424	5610	814	15041	6776	8265	894	760	134
रिवाड़ी	19849	17611	2238	17357	6947	10410	1025	836	189
महेन्द्रगढ़	17041	15932	1109	17112	7087	10025	1180	983	197
भिवानी	30556	27835	2721	27874	13146	14728	1726	1395	331
जीन्द	57278	52612	4666	25387	10082	15305	1159	902	257
हिसार	56807	50029	6778	30806	9904	20902	2180	1077	1103
फतेहाबाद	20893	19331	1562	21738	10479	11259	944	789	155
सिरसा	23057	19975	3082	27616	11049	16567	1344	1100	244
जोड़	484121	402376	81745	544076	191764	352312	24364	17072	7292

क्षेत्रफल तथा जनसंख्या

जनगणना घरों का उपयोग : 2011

संख्या 3.10 (जारी)

जिला	निवास के रुप में प्रयुक्त घरों की संख्या								
	होटल, लोज, अतिथि गृह इत्यादि			अस्पताल, औषधालय इत्यादि			फैक्टरी, वर्कशाप, वर्कशैड इत्यादि		
	कुल	देहाती	शहरी	कुल	देहाती	शहरी	कुल	देहाती	शहरी
1	23	24	25	26	27	28	29	30	31
अम्बाला	504	329	175	575	322	253	1995	722	1273
पंचकूला	357	180	177	248	130	118	1095	241	854
यमुनानगर	478	287	191	714	401	313	3485	1153	2332
कुरुक्षेत्र	492	345	147	700	410	290	1457	737	720
कैथल	352	261	91	516	380	136	1397	566	831
करनाल	685	493	192	868	506	362	2311	1129	1182
पानीपत	388	180	208	595	311	284	4947	908	4039
सोनीपत	440	291	149	710	417	293	2332	590	1742
रोहतक	523	260	263	540	239	301	2145	221	1924
झज्जर	424	286	138	502	337	165	2698	391	2307
फरीदाबाद	456	112	344	606	156	450	9214	350	8864
पलवल	433	315	118	423	285	138	806	350	456
गुड़गांव	1757	195	1562	1025	281	744	6165	885	5280
मेवात	277	195	82	404	232	172	732	357	375
रिवाड़ी	405	269	136	582	390	192	1261	661	600
महेन्द्रगढ़	654	531	123	622	451	171	1276	646	630
भिवानी	732	530	202	897	659	238	2249	1159	1090
जीन्द	479	334	145	689	471	218	1380	495	885
हिसार	1280	395	885	836	465	371	1918	653	1265
फतेहाबाद	330	223	107	624	441	183	1504	833	671
सिरसा	368	221	147	989	629	360	2049	943	1106
जोड़	11814	6232	5582	13665	7913	5752	52416	13990	38426

क्षेत्रफल तथा जनसंख्या

जनगणना घरों का उपयोग : 2011

संख्या 3.10 (समाप्त)

जिला	निवास के रुप में प्रयुक्त घरों की संख्या						तालाबन्द निवास के रुप में जनगणना घर		
	पूजा स्थल			अन्य गैर आवासीय उपयोग					
	कुल	देहाती	शहरी	कुल	देहाती	शहरी	कुल	देहाती	शहरी
1	32	33	34	35	36	37	38	39	40
अम्बाला	2649	2028	621	44922	35732	9190	2071	684	1387
पंचकूला	1185	950	235	20175	15300	4875	749	196	553
यमुनानगर	2845	2191	654	59728	52102	7626	1248	274	974
कुरुक्षेत्र	2261	1823	438	55456	51462	3994	641	312	329
कैथल	1589	1254	335	53007	46700	6307	1371	383	988
करनाल	2032	1586	446	68378	60332	8046	1236	660	576
पानीपत	1108	712	396	39392	32035	7357	1771	525	1246
सोनीपत	1270	895	375	74579	65203	9376	2027	1004	1023
रोहतक	867	487	380	44967	38285	6682	2117	1059	1058
झज्जर	1012	758	254	51314	45011	6303	1932	1188	744
फरीदाबाद	1005	373	632	40445	15255	25190	3299	346	2953
पलवल	1130	905	225	43758	38882	4876	829	269	560
गुड़गांव	1403	606	797	42750	23122	19628	3783	783	3000
मेवात	1723	1485	238	36024	32892	3132	287	237	50
रिवाड़ी	1583	1231	352	47926	42539	5387	1582	880	702
महेन्द्रगढ़	1705	1335	370	48037	44661	3376	935	612	323
भिवानी	1778	1355	423	70220	62698	7522	2609	1475	1134
जीन्द	1249	970	279	66983	60276	6707	1261	757	504
हिसार	1495	1046	449	56951	46784	10167	1952	756	1196
फतेहाबाद	1468	1260	208	39993	37124	2869	601	383	218
सिरसा	1958	1623	335	43767	39012	4755	817	249	568
जोड़	33315	24873	8442	1048772	885407	163365	33118	13032	20086

प्राप्ति स्थान :—कार्यालय निदेशक जनगणना कार्य, हरियाणा।

क्षेत्रफल तथा जनसंख्या
2011 में विभिन्न जनसंख्या स्तरों द्वारा वर्गीकृत गांव

संख्या 3.11

जिला	कुल बसें हुए गांवों की संख्या	कुल देहाती जनसंख्या	200 से कम		200-499	
			संख्या	जनसंख्या	संख्या	जनसंख्या
1	2	3	4	5	6	7
अम्बाला	461	627576	27	2925	56	21480
पंचकूला	206	248063	24	2975	36	13154
यमुनानगर	611	741376	43	4506	92	34351
कुरुक्षेत्र	407	685430	14	1186	39	14418
कैथल	267	838293	7	707	14	4678
करनाल	417	1050514	22	1787	19	6555
पानीपत	176	650352	3	217	4	1543
सोनीपत	319	996637	8	732	8	3022
रोहतक	136	615040	1	152	3	1114
झज्जर	247	715066	7	644	5	1897
फरीदाबाद	144	370878	10	884	10	3241
गुड़गांव	229	472179	6	567	15	5296
पलवल	268	806164	7	568	9	3530
मेवात	412	965157	13	1278	34	11881
रिवाड़ी	389	666902	9	643	34	12504
महेन्द्रगढ़	369	789233	7	676	9	3588
भिवानी	442	1313123	5	405	17	6885
जीन्द	302	1028569	3	284	4	1400
हिसार	268	1190443	3	238	5	1709
फतेहाबाद	245	762423	4	274	14	4379
सिरसा	327	975941	9	760	10	3364
जोड़	**6642**	**16509359**	**232**	**22408**	**437**	**159989**

क्षेत्रफल तथा जनंसख्या
2011 में विभिन्न जनसंख्या स्तरों द्वारा वर्गीकृत गांव

संख्या 3.11 (जारी)

जिला	500—999		1,000—1,999		2,000—4,999	
	संख्या	जनंसख्या	संख्या	जनंसख्या	संख्या	जनंसख्या
1	8	9	10	11	12	13
अम्बाला	148	109909	139	191666	79	227145
पंचकूला	55	39822	62	88854	26	83954
यमुनानगर	197	145047	185	263265	88	249853
कुरुक्षेत्र	86	68186	168	239310	79	225893
कैथल	37	28687	69	102283	93	300589
करनाल	71	53502	122	178321	133	418792
पानीपत	11	8048	38	58243	80	269382
सोनीपत	17	12853	73	111330	166	541336
रोहतक	4	3015	19	30778	55	191261
झज्जर	15	11993	82	124008	109	356691
फरीदाबाद	20	15382	31	45430	57	164803
गुड़गांव	45	34882	72	105813	80	242478
पलवल	36	27133	89	137633	86	273240
मेवात	66	47456	130	191798	132	408655
रिवाड़ी	67	51922	162	234316	108	310439
महेन्द्रगढ़	43	33439	154	233301	139	407569
भिवानी	39	30134	126	192251	192	566388
जीन्द	17	13913	71	111172	154	501334
हिसार	12	8158	32	51711	134	463730
फतेहाबाद	33	24341	57	83556	101	331916
सिरसा	16	11530	86	128664	165	523304
जोड़	**1035**	**779352**	**1967**	**2903703**	**2256**	**7058752**

क्षेत्रफल तथा जनसंख्या
2011 में विभिन्न जनसंख्या स्तरों द्वारा वर्गीकृत गांव

संख्या 3.11 (समाप्त)

जिला	5,000—9,999		10,000 और उस से ऊपर	
	संख्या	जनसंख्या	संख्या	जनसंख्या
1	14	15	16	17
अम्बाला	12	74451	–	–
पंचकूला	3	19304	–	–
यमुनानगर	6	44354	–	–
कुरुक्षेत्र	21	136437	–	–
कैथल	33	215467	14	185882
करनाल	40	263988	10	127569
पानीपत	34	239013	6	73906
सोनीपत	44	287929	3	39435
रोहतक	48	318738	6	69982
झज्जर	25	169416	4	50417
फरीदाबाद	12	82801	4	58337
गुड़गांव	10	64182	–	–
पलवल	24	166012	17	198048
मेवात	29	193190	8	110899
रिवाड़ी	9	57078	–	–
महेन्द्रगढ़	16	100647	1	10013
भिवानी	48	323386	15	193674
जीन्द	45	301149	8	99317
हिसार	70	478250	12	186647
फतेहाबाद	28	191843	8	126114
सिरसा	37	254491	4	53828
जोड़	594	3982126	120	1584068

प्राप्ति स्थान :—कार्यालय निदेशक जनगणना कार्य, हरियाणा।

क्षेत्रफल तथा जनसंख्या
2011 में विभिन्न जनंसख्या स्तरों द्वारा वर्गीकृत शहर

संख्या 3.12

जिला	कुल नगरों की संख्या	कुल शहरी जनसंख्या	5,000 से कम		5,000-9,999	
			संख्या	जनंसख्या	संख्या	जनंसख्या
1	2	3	4	5	6.	7
अम्बाला	15	500774	2	8130	5	33299
पंचकूला	8	313230	3	13750	2	18079
यमुनानगर	12	472829	–	–	3	27799
कुरुक्षेत्र	5	279225	–	–	–	–
कैथल	4	236011	–	–	–	–
करनाल	8	454810	–	–	1	8922
पानीपत	12	555085	–	–	5	37092
सोनीपत	8	453364	1	3692	2	12344
रोहतक	5	446164	–	–	1	7506
झज्जर	5	243339	1	1309	1	6905
फरीदाबाद	3	1438855	1	4291	–	–
गुड़गांव	9	1042253	–	–	1	7894
पलवल	6	236544	–	–	1	5413
मेवात	8	124106	–	–	2	11734
रिवाड़ी	9	233430	–	–	6	43289
महेन्द्रगढ़	5	132855	–	–	2	16157
भिवानी	6	321322	–	–	–	–
जीन्द	6	305583	–	–	1	5603
हिसार	11	553488	–	–	2	11607
फतेहाबाद	4	179588	–	–	1	7788
सिरसा	5	319248	–	–	–	–
जोड़	**154**	**8842103**	**8**	**31172**	**36**	**261431**

क्षेत्रफल तथा जनसंख्या

2011 में विभिन्न जनसंख्या स्तरों द्वारा वर्गीकृत शहर

संख्या 3.12 (समाप्त)

जिला	10,000-19,999		20,000-49,999		50,000-99,999		1,00,000 और उस से ऊपर	
	संख्या	जनसंख्या	संख्या	जनसंख्या	संख्या	जनसंख्या	संख्या	जनसंख्या
1	8	9	10	11	12	13	14	15
अम्बाला	2	33059	3	70789	1	55370	2	300127
पंचकूला	–	–	2	70046	–	–	1	211355
यमुनानगर	6	80586	1	22479	–	–	2	341965
कुरुक्षेत्र	1	13726	3	110347	–	–	1	155152
कैथल	1	18660	2	72436	–	–	1	144915
करनाल	3	52863	3	90885	–	–	1	302140
पानीपत	1	18195	4	135830	1	67998	1	295970
सोनीपत	–	–	3	82287	1	65708	1	289333
रोहतक	–	–	3	64366	–	–	1	374292
झज्जर	1	15934	1	48424	–	–	1	170767
फरीदाबाद	–	–	1	20514	–	–	1	1414050
गुड़गांव	3	46516	4	101324	–	–	1	886519
पलवल	2	25990	1	23072	1	50143	1	131926
मेवात	3	40289	3	72083	–	–	–	–
रिवाड़ी	1	16776	1	30344	–	–	1	143021
महेन्द्रगढ़	1	12989	1	29128	1	74581	–	–
भिवानी	3	48639	1	20289	1	56337	1	196057
जीन्द	2	35570	1	34728	1	62090	1	167592
हिसार	4	53325	3	94762	1	86770	1	307024
फतेहाबाद	–	–	1	37152	2	134648	–	–
सिरसा	–	–	3	83841	1	52873	1	182534
जोड़	**34**	**513117**	**45**	**1315126**	**11**	**706518**	**20**	**6014739**

प्राप्ति स्थान :—कार्यालय निदेशक जनगणना कार्य, हरियाणा ।

क्षेत्रफल तथा जनसंख्या

2011 में हरियाणा के नगरों का क्षेत्रफल, जनसंख्या तथा घनत्व

संख्या 3.13

विवरण	क्षेत्रफल वर्ग कि. मी. में	जनसंख्या	प्रति वर्ग किलो मीटर में व्यक्ति
1	2	3	4
क — नगर			
फरीदाबाद (M Corp.)	**	14,14,050	**
गुड़गांव (M Corp. + OG)	**	8,86,519	**
रोहतक (M Cl)	**	3,74,292	**
हिसार (M Cl + OG)	**	3,07,024	**
करनाल (M Cl + OG)	**	3,02,140	**
पानीपत (M Cl + OG)	**	2,95,970	**
सोनीपत (M Cl + OG)	**	2,89,333	**
यमुनानगर (M Cl + OG)	**	2,17,071	**
पंचकूला (M Cl)	**	2,11,355	**
भिवानी (M Cl)	**	1,96,057	**
अम्बाला (M Cl)	**	1,95,153	**
सिरसा (M Cl)	**	1,82,534	**
बहादुरगढ़+ (M Cl)	**	1,70,767	**
जीन्द (M Cl)	**	1,67,592	**
थानेसर (M Cl)	**	1,55,152	**
कैथल (M Cl)	**	1,44,915	**
रिवाड़ी (M Cl)	**	1,43,021	**
पलवल (M Cl + OG)	**	1,31,926	**
जगाधरी (M Cl)	**	1,24,894	**
अम्बाला सदर (M Cl + OG)	**	1,04,974	**
ख — नगर	**		**
हांसी (M Cl)	**	86,770	**
नारनौल (M Cl)	**	74,581	**
फतेहाबाद (M Cl)	**	70,777	**
पानीपत Taraf Makhdum Zadgan (CT)	**	67,998	**
गोहाना (MC)	**	65,708	**
टोहाना (M Cl)	**	63,871	**
नरवाना (M Cl)	**	62,090	**
चरखी दादरी (MC)	**	56,337	**
अम्बाला कैंट (CB)	**	55,370	**
मण्डी डबवाली (MC)	**	52,873	**
होडल (MC)	**	50,143	**
ग — नगर			
123— अन्य	**	21,20,846	**

प्राप्ति स्थान :—कार्यालय निदेशक जनगणना कार्य, हरियाणा।

क - एक लाख या इससे अधिक जनसंख्या वाले शहर।

ख - 50000 से 99999 जनसंख्या वाले कस्बे।

ग - 50000 से कम जनसंख्या वाले कस्बे।

क्षेत्रफल तथा जनसंख्या
नगरों की जनसंख्या में प्रवृत्ति

संख्या 3.14

नगर या कस्बे का नाम एवं श्रेणी	जिला	जनसंख्या					
		2011	2001	1981	1971	1951	1901
1	2	3	4	5	6	7	8
श्रेणी-1							
फरीदाबाद (M Corp.)	फरीदाबाद	1414050	10,55,938	3,30,864	1,22,817	37,393	9,816
गुड़गांव (M Corp. + OG)	गुड़गांव	886519	2,28,820	1,00,877	57,151	18,613	4,765
रोहतक (M Cl)	रोहतक	374292	2,94,577	1,66,767	1,24,755	71,902	20,323
हिसार (M Cl + OG)	हिसार	307024	2,63,186	1,37,369	89,437	35,297	17,647
करनाल (M Cl + OG)	करनाल	302140	2,21,236	1,32,107	92,784	59,790	23,559
पानीपत (M Cl + OG)	पानीपत	295970	3,54,148	1,37,927	87,981	54,981	26,914
सोनीपत (M Cl + OG)	सोनीपत	289333	2,25,074	1,09,369	62,393	30,189	12,990
यमुनानगर (M Cl + OG)	यमुनानगर	217071	3,06,740	1,60,424	1,15,020	39,627	13,462
पंचकूला (M Cl)	पंचकूला	211355	1,40,925	11,239	. .	. .	. .
भिवानी (M Cl)	भिवानी	196057	1,69,531	1,01,277	73,086	52,183	35,917
अम्बाला कैंट (M Cl)	अम्बाला	195153	1,68,316	1,21,203	1,02,493	94,043	. .
सिरसा (M Cl)	सिरसा	182534	1,60,735	89,068	48,808	24,980	15,800
बहादुरगढ़+ (M Cl)	झज्जर	170767	1,31,925	37,488	25,812	11,170	5,974
जीन्द (M Cl)	जीन्द	167592	1,35,855	56,748	38,161	19,449	8,047
थानेसर (M Cl)	कुरुक्षेत्र	155152	1,22,319	49,052	29,555	11,273	5,066
कैथल (M Cl)	कैथल	144915	1,17,285	58,385	45,199	28,422	14,408
रिवाड़ी (M Cl)	रिवाड़ी	143021	1,00,684	51,562	43,885	34,082	27,295
पलवल (M Cl + OG)	पलवल	131926	1,00,722	47,328	36,207	13,915	12,830
जगाधरी (M Cl)	यमुनानगर	124894	..	..	..	..	..
अम्बाला शहर (M Cl + OG)	अम्बाला	104974	1,39,279	1,04,565	83,633	57,979	78,638
श्रेणी-II							
हांसी (M Cl)	हिसार	86770	75,747	50,365	41,108	25,837	16,523
नारनौल (M Cl)	महेन्द्रगढ़	74581	62,077	41,441	31,875	18,180	19,489
फतेहाबाद (M Cl)	फतेहाबाद	70777	59,917	33,049	22,630	2,968	2,786
पानीपत Taraf Makhdum Zadgan (CT)	पानीपत	67998	..	..	..	..	..
गोहाना (MC)	सोनीपत	65708	48,532	26,188	16,754	8,796	6,567
टोहाना (M Cl)	फतेहाबाद	63871	51,519	25,487	16,789	7,955	. .
नरवाना (M Cl)	जीन्द	62090	50,435	29,242	21,319	10,368	. .
चरखी दादरी (MC)	भिवानी	56337	44,895	27,315	19,484	8,795	7,009
अम्बाला कैंट (CB)	अम्बाला	55370	..	..	..	..	..
मण्डी डबवाली (MC)	सिरसा	52873	53,811	29,071	20,921	10,380	. .
होडल (MC)	पलवल	50143	38,309	18,740	14,144	8,303	8,142

क्षेत्रफल तथा जनसंख्या
नगरों की जनसंख्या में प्रवृत्ति

संख्या 3.14 (जारी)

नगर या कस्बे का नाम एवं श्रेणी	जिला	जनसंख्या					
		2011	2001	1981	1971	1951	1901
1	2	3	4	5	6	7	8
श्रेणी-III							
झज्जर (MC)	झज्जर	48424	39,002	24,247	18,947	10,514	12,227
बरवाला (MC)	हिसार	43384	33,132	17,648	. .	. .	. .
पानीपत Taraf Ansar (CT)	पानीपत	42877	..	..	..	..	..
शाहबाद (MC)	कुरुक्षेत्र	42607	37,289	26,308	21,500	17,301	11,009
समालखा (MC + OG)	पानीपत	39710	29,866	13,532	. .	. .	. .
चीका (MC)	कैथल	38952	32,128	. .	. .	. .	. .
पेहवा (MC)	कुरुक्षेत्र	38853	33,564	17,279	11,366	. .	. .
घरौंडा (MC)	करनाल	37816	30,172	17,332	13,045	8632	. .
रतिया (MC)	फतेहाबाद	37152	23,826	13,065	. .	. .	. .
ऐलनाबाद (MC)	सिरसा	36623	32,795	. .	. .	. .	1,624
सोहना (MC)	गुड़गांव	36552	27,570	12,667	8,775	5,138	6,024
पिंजौर (MC)	पंचकूला	35912	29,609	. .	. .	. .	. .
गन्नौर (MC)	सोनीपत	35603	29,006	16,489	8,399	. .	. .
सफीदों (MC)	जीन्द	34728	27,541	15,116	12,010	9,426	4,832
कालका (MC + OG)	पंचकूला	34134	30,830	21,359	17,711	14,058	7,045
पूंडरी (MC + OG)	कैथल	33484	17,018	11,804	9,107	6,552	5,834
धारुहेड़ा (MC)	रिवाड़ी	30344	18,892	. .	. .	. .	. .
महेन्द्रगढ़ (MC)	महेन्द्रगढ़	29128	24,323	14,488	11,496	7,961	9,984
लाडवा (MC)	कुरुक्षेत्र	28887	22,339	15,119	10,666	6,237	3,518
पानीपत Taraf Rajputan (CT)	पानीपत	28803	..	..	..	..	..
असन्ध (MC)	करनाल	27125	22,707	13,209	. .	. .	. .
बबयाल (CT)	अम्बाला	26412	21,644	7,342	. .	. .	. .
तरावड़ी (MC)	करनाल	25944	22,201	12,803	. .	. .	. .
गंगवा (166) (CT)	हिसार	25847	..	..	..	..	..
आदमपुर (CT)	हिसार	25531	..	..	..	..	..
रानिया (MC)	सिरसा	25123	20,961	16,714	12,464	. .	4,384
खरखौदा (MC)	सोनीपत	25051	18,763	. .	. .	. .	3,765
फिरोजपुर झिरका (MC)	मेवात	24750	17,755	9,400	7,962	4,444	7,278
पुनहाना (MC)	मेवात	24734	13,179	. .	. .	. .	. .
उगराखेडी (CT)	पानीपत	24440	..	..	..	..	..
मानेसर (CT)	गुड़गांव	23448	..	..	..	..	..
कलानौर (MC)	रोहतक	23319	16,853	12,380	. .	. .	7,640
पलवल (Rural) (Part) (CT)	पलवल	23072	..	..	..	..	..
नारायणगढ़+ (MC)	अम्बाला	22832	18,210	9,370	6,880	. .	. .

क्षेत्रफल तथा जनसंख्या
नगरों की जनसंख्या में प्रवृत्ति

No. 3.14 (जारी)

नगर या कस्बे का नाम एवं श्रेणी	जिला	जनसंख्या					
		2011	2001	1981	1971	1951	1901
1	2	3	4	5	6	7	8
तावडू (MC)	मेवात	22599	17,328	6,912	. .	. .	. .
ससोली (CT)	यमुनानगर	22479	..	..	..	..	..
कालांवाली (MC)	सिरसा	22095	25,163	9,643	6,531	2,622	. .
कुण्डली (CT)	सोनीपत	21633	..	..	..	..	..
बराडा (CT)	अम्बाला	21545	..	..	..	..	..
हेली मण्डी (MC)	गुड़गांव	20906	17081	10140	2252	1346	..
सांपला (MC)	रोहतक	20563	..	..	..	..	..
तिलपत (CT)	फरीदाबाद	20514	6,369	. .	. .	. .	. .
महम (MC)	रोहतक	20484	18,174	11,722	10,541	8,536	7,824
पटौदी (MC)	गुड़गांव	20418	16,085	8,422	6,045	3,688	4,171
बवानी खेडा (MC)	भिवानी	20289	17424	11530	..	..	..
Class—IV							
सिवानी (MC)	भिवानी	19143	15,850	. .	. .	. .	. .
कंसपुर (CT)	यमुनानगर	18909	14,952	. .	. .	. .	. .
जुलाना (MC)	जीन्द	18755	13,635	9,294	6,890	3,522	. .
करधन (CT)	अम्बाला	18662	9,579	. .	. .	. .	. .
कलायत (MC)	कैथल	18660	17051	10965	..	..	..
खेडी नंगल (CT)	पानीपत	18195	..	..	..	..	..
निलोखेडी (MC)	करनाल	17938	16,405	11,078	9,357	6,287	. .
इन्द्री (MC)	करनाल	17487	14,511	8,304	. .	. .	. .
निसिंग (MC)	करनाल	17438	..	..	..	..	..
भौंडसी (CT)	गुड़गांव	17410	..	..	..	..	..
नारनौंद (MC)	हिसार	17242	15,116	. .	. .	. .	. .
उचाना (MC)	जीन्द	16815	14,111	8,091	6,329	2,745	. .
बावल (MC)	रिवाड़ी	16776	12,144	7,760	6,529	5,392	5,739
नूह (MC)	मेवात	16260	11,039	5,992	4,730	2,892	. .
बेरी (MC)	झज्जर	15934	16,162	13,490	12,336	9,952	9,723
बादशाहपुर (CT)	गुड़गांव	15593	..	..	..	..	..
तोशाम (CT)	भिवानी	15559	11,272	. .	5,039	. .	. .
सढौरा (CT)	यमुनानगर	14818	13,176	10,131	8,971	7,566	9,812
हथीन (MC)	पलवल	14421	10,916	6,553	. .	. .	4,301
जंडली (Part) (CT)	अम्बाला	14397	..	..	..	..	..
लौहारू (MC)	भिवानी	13937	11,421	7,247	5,579	3,438	2,175
इसमाईलाबाद (CT)	कुरुक्षेत्र	13726	..	..	..	..	..
रादौर (CT)	यमुनानगर	13690	11,737	8,105	6,539	3,837	. .
फरुखनगर (MC)	गुड़गांव	13513	9,521	6,367	5,487	4,947	6,136

क्षेत्रफल तथा जनसंख्या
नगरों की जनसंख्या में प्रवृत्ति

संख्या 3.14 (जारी)

नगर या कस्बे का नाम एवं श्रेणी	जिला	जनंसख्या					
		2011	2001	1981	1971	1951	1901
1	2	3	4	5	6	7	8
उकलाना मण्डी (CT)	हिसार	13219	10,937	7,055	5,981	. .	. .
कनीना (MC)	महेन्द्रगढ़	12989	10,195	7,131	5,875	3,457	. .
पिंगाव (CT)	मेवात	12612	..	..	..	..	..
सतरोड कलां (CT)	हिसार	11932	..	..	..	..	..
बिलासपुर (CT)	यमुनानगर	11733	9,621	. .	. .	. .	. .
हसनपुर (MC)	पलवल	11569	9,090	5,109	. .	. .	. .
नगीना (CT)	मेवात	11417	..	..	..	..	..
सतरोड खास (CT)	हिसार	10932	..	..	..	..	..
बुडीया (CT)	यमुनानगर	10903	9,830	6,258	4,645	3,635	5,865
छछरौली (CT)	यमुनानगर	10533	9,710	6,140	5,382	4,444	5,520
श्रेणी—*V*	जीन्द	13,635	11,424	9,294	6,890	3,522	. .
भाकली (CT)	रिवाड़ी	9970	..	..	..	..	..
फरकपुर (CT)	यमुनानगर	9569	8,740	. .	. .	. .	. .
बधी माजरा (CT)	यमुनानगर	9188	..	..	..	..	..
महेसरी (CT)	रिवाड़ी	9180	..	..	..	..	..
चण्डी मन्दिर (CT)	पंचकूला	9051	..	..	..	..	..
मुस्तफाबाद (CT)	यमुनानगर	9042	8,516	. .	. .	. .	. .
रायपुर रानी (CT)	पंचकूला	9028	7,031	. .	. .	. .	. .
उच्चा सिवाना (CT)	करनाल	8922	10,610	. .	. .	. .	. .
सिकन्दरपुर (CT)	पानीपत	8894	..	..	..	..	..
पानीपत सैक्टर 11&12 Part II (CT)	पानीपत	8876	..	..	..	..	..
नंगल चौधरी (CT)	महेन्द्रगढ़	8538	7,368	. .	. .	. .	. .
बोह (CT)	अम्बाला	8482	..	..	..	..	..
साहा (CT)	अम्बाला	8100	..	..	..	..	..
गढी हरसारु (CT)	गुड़गांव	7894	..	..	..	..	..
जाखल मण्डी (CT)	फतेहाबाद	7788	6,895	4,609	3,919	2,040	. .
अटेली (MC)	महेन्द्रगढ़	7619	5,673	2,993	1,937	1,015	. .
सुनारी कलां (CT)	रोहतक	7506	..	..	..	..	..
अकेरा (CT)	रिवाड़ी	7110	..	..	..	..	..
काबरी (CT)	पानीपत	7049	..	..	..	..	..
बध मलक (CT)	सोनीपत	6938	..	..	..	..	..
लडरावन (CT)	झज्जर	6905	8,008	. .	. .	. .	. .

क्षेत्रफल तथा जनसंख्या
नगरों की जनसंख्या में प्रवृत्ति

संख्या 3.14 (समाप्त)

नगर या कस्बे का नाम एवं श्रेणी	जिला	जनसंख्या					
		2011	2001	1981	1971	1951	1901
1	2	3	4	5	6	7	8
आसन खुर्द (CT)	पानीपत	6873	8,066	. .	. .	. .	. .
मेयर (CT)	हिसार	6039	..	..	..	..	..
ननहेडा (CT)	अम्बाला	6035	..	..	..	..	..
खोरी कलां (CT)	मेवात	6007	..	..	..	..	..
घाटल महनिवास (CT)	रिवाड़ी	6005	..	..	..	..	..
रामपुरा (CT)	रिवाड़ी	5954	..	..	..	..	..
सलम्बा (CT)	मेवात	5727	..	..	..	..	..
टुण्डला (CT)	अम्बाला	5658	..	..	..	..	..
भूरां (CT)	जीन्द	5603	..	..	..	..	..
सातरोड खुर्द (CT)	हिसार	5568	..	..	..	..	..
बघोला (CT)	पलवल	5413	..	..	..	..	..
बयानपुर (CT)	सोनीपत	5406	..	..	..	..	..
कचरौली (CT)	पानीपत	5400	..	..	..	..	..
मनेठी (CT)	रिवाड़ी	5070	..	..	..	..	..
कांवला (CT)	अम्बाला	5024	..	..	..	..	..
श्रेणी—VI							
बीड घग्घर (CT)	पंचकूला	4943	..	..	..	..	..
रामगढ (CT)	पंचकूला	4934	..	..	..	..	..
माजरा (CT)	अम्बाला	4884	..	..	..	..	..
पियला (CT)	फरीदाबाद	4291	..	..	..	..	..
एच.एम.टी. पिंजौर (CT)	पंचकूला	3873	..	..	..	..	..
फजलपुर (CT)	सोनीपत	3692	..	..	..	..	..
ककड माजरा (CT)	अम्बाला	3246	..	..	..	..	..
फैजाबाद (CT)	झज्जर	1309	. .	. .	. .	. .	. .

प्राप्ति स्थान : —भारत की जनगणना ।

नोट :- जनसंख्या का श्रेणी स्तर

I—1,00,000 तथा अधिक

II—50,000 से 99,999

III—20,000 से 49,999

IV—10,000 से 19,999

V—5,000 से 9,999

क्षेत्रफल तथा जनसंख्या

एक लाख व अधिक जनसंख्या वाले नगर – 2011

संख्या 3.15

शहर	शहर का नागरिक स्तर	जनसंख्या			साक्षर			लिंग अनुपात
		व्यक्ति	पुरुष	स्त्रियां	व्यक्ति	पुरुष	स्त्रियां	
1	2	3	4	5	6	7	8	9
पंचकूला	नगर परिषद्	211355	111731	99624	162031	88982	73049	892
अम्बाला सदर	नगर परिषद्	104974	54680	50294	83740	44837	38903	920
अम्बाला	नगर परिषद्	195153	102607	92546	152546	82859	69687	902
यमुनानगर	नगर परिषद्	217071	115663	101408	164926	91397	73529	877
जगाधरी	नगर परिषद्	124894	67685	57209	94468	52995	41473	845
थानेसर	नगर परिषद्	155152	83994	71158	118326	67017	51309	847
कैथल	नगर परिषद्	144915	76794	68121	100944	57819	43125	887
करनाल	नगर परिषद्	302140	159653	142487	225567	124685	100882	892
पानीपत	नगर परिषद्	295970	158063	137907	213996	120194	93802	872
सोनीपत	नगर परिषद्	289333	154407	134926	217543	122726	94817	874
जीन्द	नगर परिषद्	167592	89253	78339	122019	70325	51694	878
सिरसा	नगर परिषद्	182534	96175	86359	131570	73089	58481	898
हिसार	नगर परिषद्	307024	166494	140530	230648	133275	97373	844
भिवानी	नगर परिषद्	196057	104026	92031	143446	81431	62015	885
रोहतक	नगर परिषद्	374292	198237	176055	284569	158137	126432	888
बहादुरगढ़	नगर परिषद्	170767	91721	79046	127189	72471	54718	862
रिवाड़ी	नगर परिषद्	143021	75764	67257	109309	61372	47937	888
गुड़गांव	नगर निगम	886519	480042	406477	676571	380903	295668	847
फरीदाबाद	नगर निगम	1414050	754542	659508	1028092	584726	443366	874
पलवल	नगर परिषद्	131926	69997	61929	93241	53399	39842	885

प्राप्ति स्थान :—कार्यालय निदेशक जनगणना कार्य, हरियाणा ।

क्षेत्रफल तथा जनसंख्या

जिलावार ग्रामीण / शहरी कार्यकर्ता तथा गैर कार्यकर्ता : 2011

संख्या 3.16

जिला	मुख्य कार्यकर्ता			सीमान्त कार्यकर्ता			गैर कार्यकर्ता			मुख्य काम करने वालों की कुल जनसंख्या पर प्रतिशतता
	देहाती	शहरी	जोड़	देहाती	शहरी	जोड़	देहाती	शहरी	जोड़	
1	2	3	4	5	6	7	8	9	10	11
अम्बाला	319475	163089	156386	52664	32757	19907	756211	431730	324481	28.31
पंचकूला	182831	75246	107585	28648	19481	9167	349814	153336	196478	32.57
यमुनानगर	339024	197468	141556	50209	37857	12352	824972	506051	318921	27.92
कुरुक्षेत्र	285904	203388	82516	50876	43885	6991	627875	438157	189718	29.64
कैथल	290663	227767	62896	83236	73119	10117	700405	537407	162998	27.06
करनाल	411533	279139	132394	104529	83975	20554	989262	687400	301862	27.34
पानीपत	339016	167683	171333	73302	54248	19054	793119	428421	364698	28.12
सोनीपत	396763	271676	125087	126416	104512	21904	926822	620449	306373	27.36
रोहतक	288949	166788	122161	57018	45893	11125	715237	402359	312878	27.23
झज्जर	246457	182688	63769	80077	71145	8932	631871	461233	170638	25.72
फरीदाबाद	495316	84456	410860	83913	22302	61611	1230504	264120	966384	27.37
पलवल	216932	164067	52865	92631	78161	14470	733145	563936	169209	20.80
गुड़गांव	487441	124933	362508	57275	33529	23746	969716	313717	655999	32.19
मेवात	204178	179382	24796	85786	79339	6447	799299	706436	92863	18.74
रिवाड़ी	250219	182761	67458	87508	81614	5894	562605	402527	160078	27.79
महेन्द्रगढ़	212402	179064	33338	126182	118900	7282	583504	491269	92235	23.03
भिवानी	445675	363953	81722	177331	162249	15082	1011439	786921	224518	27.27
जीन्द	385851	306210	79641	137571	123951	13620	810730	598408	212322	28.92
हिसार	531227	373906	157321	160394	133178	27216	1052310	683359	368951	30.46
फतेहाबाद	286258	236013	50245	82825	76597	6228	572928	449813	123115	30.39
सिरसा	399169	306128	93041	102834	90615	12219	793186	579198	213988	30.82
जोड़ 2011	**7015283**	**4435805**	**2579478**	**1901225**	**1567307**	**333918**	**16434954**	**10506247**	**5928707**	**27.67**

प्राप्ति स्थान :—कार्यालय निदेशक जनगणना कार्य, हरियाणा।

क्षेत्रफल तथा जनसंख्या

वृहद औद्योगिक श्रेणियों में कार्यकर्ताओं (मुख्य + सीमान्त) की संख्या एवं प्रतिशत वितरण

संख्या 3.17

श्रेणियां	2011					
	संख्या			जोड़ का प्रतिशत		
	व्यक्ति	पुरुष	स्त्री	व्यक्ति	पुरुष	स्त्री
1	2	3	4	5	6	7
कृषक	2480801	1789122	691679	27.82	26.28	32.78
कृषि श्रमिक	1528133	1041241	486892	17.14	15.30	23.08
गृह उद्योग में कार्यकर्ता	262280	186533	75747	2.94	2.74	3.59
अन्य कार्यकर्ता	4645294	3789740	855554	52.10	55.68	40.55
कुल कार्यकर्ता (मुख्य+सीमान्त)	8916508	6806636	2109872	100.00	100.00	100.00

प्राप्ति स्थान :—कार्यालय निदेशक जनगणना कार्य, हरियाणा।

नोटः- मुख्य कार्यकर्ता वह है जिसने एक वर्ष में 183 दिन या इससे अधिक एक या एक से अधिक आर्थिक क्रिया में कार्य किया है। एक व्यक्ति जिसने एक वर्ष में 183 दिन से कम कार्य किया है, सीमान्त कार्यकर्ता माना जाता है।

क्षेत्रफल तथा जनसंख्या

वृहद औद्योगिक श्रेणियों में वर्गीकृत काम करने वालों (मुख्य+सीमान्त) की जनसंख्या : 2011

संख्या 3.18

जिला	कुल कार्यकर्ता (मुख्य + सीमान्त)					
	कृषक			कृषि श्रमिक		
	व्यक्ति	पुरुष	स्त्री	व्यक्ति	पुरुष	स्त्री
1	2	3	4	5	6	7
अम्बाला	52871	49414	3457	57293	49592	7701
पंचकूला	26682	19285	7397	12827	9975	2852
यमुनानगर	61516	58324	3192	73251	64657	8594
कुरुक्षेत्र	68908	63466	5442	85890	59888	26002
कैथल	128016	104344	23672	85651	58862	26789
करनाल	112288	96503	15785	133723	95557	38166
पानीपत	72120	57738	14382	62358	44406	17952
सोनीपत	142344	103111	39233	101733	66919	34814
रोहतक	95732	72913	22819	36568	26605	9963
झज्जर	112389	81291	31098	44845	31176	13669
फरीदाबाद	27705	22833	4872	29288	22007	7281
गुड़गांव	56046	41842	14204	27097	19113	7984
पलवल	91506	69851	21655	60685	38891	21794
मेवात	104237	77019	27218	55278	36260	19018
रिवाड़ी	102698	66206	36492	28215	15596	12619
महेन्द्रगढ़	149146	88508	60638	38320	21343	16977
भिवानी	288543	184450	104093	103788	66337	37451
जीन्द	230387	150710	79677	102071	63265	38806
हिसार	261120	165785	95335	144213	89883	54330
फतेहाबाद	132250	92058	40192	97997	63094	34903
सिरसा	164297	123471	40826	147042	97815	49227
जोड़	**2480801**	**1789122**	**691679**	**1528133**	**1041241**	**486892**

क्षेत्रफल तथा जनसंख्या

वृहद औद्योगिक श्रेणियों में वर्गीकृत काम करने वालों (मुख्य+सीमान्त) की जनसंख्या : 2011

संख्या 3.18 (समाप्त)

जिला	कुल कार्यकर्ता (मुख्य+सीमान्त)								
	गृह उद्योग में			अन्य कार्यकर्ता			कुल कार्यकर्ता (मुख्य+सीमान्त)		
	व्यक्ति	पुरुष	स्त्री	व्यक्ति	पुरुष	स्त्री	व्यक्ति	पुरुष	स्त्री
1	8	9	10	11	12	13	14	15	16
अम्बाला	15753	12943	2810	246222	208171	38051	372139	320120	52019
पंचकूला	9870	7064	2806	162100	128541	33559	211479	164865	46614
यमुनानगर	12287	9840	2447	242179	209522	32657	389233	342343	46890
कुरुक्षेत्र	6726	4607	2119	175256	140595	34661	336780	268556	68224
कैथल	9450	6382	3068	150782	123108	27674	373899	292696	81203
करनाल	15311	11156	4155	254740	208430	46310	516062	411646	104416
पानीपत	15824	11228	4596	262016	215295	46721	412318	328667	83651
सोनीपत	18184	11702	6482	260918	209353	51565	523179	391085	132094
रोहतक	8521	5548	2973	205146	167580	37566	345967	272646	73321
झज्जर	9254	6616	2638	160046	130937	29109	326534	250020	76514
फरीदाबाद	32286	25550	6736	489950	406543	83407	579229	476933	102296
गुड़गांव	18228	13764	4464	443345	357737	85608	544716	432456	112260
पलवल	8566	6308	2258	148806	126414	22392	309563	241464	68099
मेवात	6023	3841	2182	124426	107522	16904	289964	224642	65322
रिवाड़ी	9782	5386	4396	197032	148138	48894	337727	235326	102401
महेन्द्रगढ़	7639	5130	2509	143479	117954	25525	338584	232935	105649
भिवानी	14855	9155	5700	215820	170736	45084	623006	430678	192328
जीन्द	9114	6371	2743	181850	147931	33919	523422	368277	155145
हिसार	16097	11787	4310	270191	220866	49325	691621	488321	203300
फतेहाबाद	6558	4233	2325	132278	104113	28165	369083	263498	105585
सिरसा	11952	7922	4030	178712	140254	38458	502003	369462	132541
जोड़	**262280**	**186533**	**75747**	**4645294**	**3789740**	**855554**	**8916508**	**6806636**	**2109872**

प्राप्ति स्थान :—कार्यालय निदेशक जनगणना कार्य, हरियाणा।

क्षेत्रफल तथा जनसंख्या

हरियाणा में शहरी तथा देहाती जनसंख्या का आयु वितरण : 2011

संख्या 3.19

आयुसमूह	कुल जनसंख्या			देहाती			शहरी		
	जोड़	पुरुष	स्त्री	जोड़	पुरुष	स्त्री	जोड़	पुरुष	स्त्री
1	2	3	4	5	6	7	8	9	10
सभी आयु वर्ग	2,53,51,462	1,34,94,734	1,18,56,728	1,65,09,359	87,74,006	77,35,353	88,42,103	47,20,728	41,.21,375
0—4	23,62,519	12,83,789	10,78,730	16,02,923	8,70,623	7,32,300	7,59,596	4,13,166	3,46,430
5—9	24,98,757	13,71,825	11,26,932	16,79,882	9,20,472	7,59,410	8,18,875	4,51,353	3,67,522
10—14	26,68,678	14,74,136	11,94,542	18,12,859	9,96,086	8,16,773	8,55,819	4,78,050	3,77,769
15—19	26,77,390	14,87,548	11,89,842	17,99,991	9,94,391	8,05,600	8,77,399	4,93,157	3,84,242
20—24	25,67,486	13,72,799	11,94,687	16,58,579	8,89,577	7,69,002	9,08,907	4,83,222	4,25,685
25—29	22,31,959	11,78,340	10,53,619	13,84,241	7,37,729	6,46,512	8,47,718	4,40,611	4,07,107
30—34	18,93,591	9,76,844	9,16,747	11,74,200	6,05,409	5,68,791	7,19,391	3,71,435	3,47,956
35—39	17,61,863	9,12,717	8,49,146	10,97,613	5,69,510	5,28,103	6,64,250	3,43,207	3,21,043
40—44	15,05,950	7,90,581	7,15,369	9,47,369	4,95,956	4,51,413	5,58,581	2,94,625	2,63,956
45—49	12,41,814	6,55,749	5,86,065	7,65,054	4,03,338	3,61,716	4,76,760	2,52,411	2,24,349
50—54	9,65,228	5,10,688	4,54,540	5,90,288	3,10,495	2,79,793	3,74,940	2,00,193	1,74,747
55—59	7,50,938	3,74,209	3,76,729	4,62,888	2,24,344	2,38,544	2,88,050	1,49,865	1,38,185
60—64	8,44,349	4,13,958	4,30,391	5,73,957	2,76,636	2,97,321	2,70,392	1,37,322	1,33,070
65—69	5,04,439	2,55,270	2,49,169	3,43,427	1,71,739	1,71,688	1,61,012	83,531	77,481
70—74	3,74,161	1,88,304	1,85,857	2,60,398	1,30,774	1,29,624	1,13,763	57,530	56,233
75—79	1,96,217	97,692	98,525	1,36,964	68,101	68,863	59,253	29,591	29,662
80—	2,74,589	1,33,397	1,41,192	1,98,145	97,815	1,00,330	76,444	35,582	40,862
आयु वर्णित नहीं की गई	31,534	16,888	14,646	20,581	11,011	9,570	10,953	5,877	5,076
0—6	33,80,721	18,43,109	15,37,612	22,85,112	12,45,090	10,40,022	10,95,609	5,98,019	4,97,590
7 और ऊपर	2,19,70,741	1,16,51,625	1,03,19,116	1,42,24,247	75,28,916	66,95,331	77,46,494	41,22,709	36,23,785

प्राप्ति स्थान :—कार्यालय निदेशक जनगणना कार्य, हरियाणा।

क्षेत्रफल तथा जनसंख्या

हरियाणा में धर्म के अनुसार जनसंख्या : 2011

संख्या 3.20

जिला	हिन्दू	सिख	मुस्लिम	ईसाई	बौद्ध	जैन	अन्य धर्म	अकथित धर्म	जोड़
1	2	3	4	5	6	7	8	9	10
अम्बाला	9,55,096	1,38,202	22,143	3,705	381	4,845	110	3,868	11,28,350
पंचकूला	4,90,702	40,951	23,451	2,583	1,008	1,626	90	882	5,61,293
यमुनानगर	9,84,929	84,455	1,38,569	3,646	161	1,555	126	764	12,14,205
कुरुक्षेत्र	8,05,175	1,40,395	15,970	1,943	214	375	106	477	9,64,655
कैथल	9,74,520	87,558	8,232	1,769	265	351	70	1,539	10,74,304
करनाल	13,41,002	1,26,207	31,650	2,049	532	1,516	49	2,319	15,05,324
पानीपत	10,83,936	25,064	86,622	2,261	289	4,647	99	2,519	12,05,437
सोनीपत	13,90,149	4,484	45,100	1,405	336	6,033	29	2,465	14,50,001
रोहतक	10,43,887	3,916	8,185	732	200	3,491	24	769	10,61,204
झज्जर	9,45,693	1,042	8,247	734	105	645	22	1,917	9,58,405
फरीदाबाद	15,88,407	34,572	1,61,680	9,743	640	4,883	249	9,559	18,09,733
पलवल	8,26,342	3,971	2,08,566	932	345	915	20	1,617	10,42,708
गुड़गांव	14,08,801	15,097	70,842	9,725	944	7,451	254	1,318	15,14,432
मेवात	2,21,846	592	8,62,647	1,235	516	1,453	4	970	10,89,263
रिवाड़ी	8,89,133	1,804	5,713	701	202	1,525	12	1,242	9,00,332
महेन्द्रगढ़	9,13,251	1,737	5,660	301	75	644	15	405	9,22,088
भिवानी	16,11,031	2,401	15,515	873	254	1,016	26	3,329	16,34,445
जीन्द	12,76,669	29,103	23,016	889	172	2,594	56	1,653	13,34,152
हिसार	17,01,061	12,270	21,650	1,945	334	3,620	33	3,018	17,43,931
फतेहाबाद	7,79,243	1,50,969	8,360	996	171	1,172	530	570	9,42,011
सिरसा	9,40,255	3,38,962	9,524	2,186	370	2,256	624	1,012	12,95,189
जोड़	**2,21,71,128**	**12,43,752**	**17,81,342**	**50,353**	**7,514**	**52,613**	**2,548**	**42,212**	**2,53,51,462**

प्राप्ति स्थान :—कार्यालय निदेशक जनगणना कार्य, हरियाणा।

क्षेत्रफल तथा जनसंख्या
जिलों में अनुसूचित जातियां : 2011

संख्या 3.21

जिला	अनुसूचित जातियां									कुल जनसंख्या पर अनुसूचित जातियों की प्रतिशतता
	देहाती			शहरी			जोड़			
	जोड़	पुरुष	स्त्री	जोड़	पुरुष	स्त्री	जोड़	पुरुष	स्त्री	
1	2	3	4	5	6	7	8	9	10	11
अम्बाला	296246	156874	139372	208224	110736	97488	88022	46138	41884	26.25
पंचकूला	101830	53868	47962	51484	27259	24225	50346	26609	23737	18.14
यमुनानगर	306743	163200	143543	233513	124252	109261	73230	38948	34282	25.26
कुरुक्षेत्र	215128	113311	101817	173560	91213	82347	41568	22098	19470	22.30
कैथल	247513	131486	116027	202878	107815	95063	44635	23671	20964	23.04
करनाल	339604	179681	159923	259520	137535	121985	80084	42146	37938	22.56
पानीपत	206213	109695	96518	130212	69446	60766	76001	40249	35752	17.11
सोनीपत	269935	144516	125419	192682	103444	89238	77253	41072	36181	18.62
रोहतक	216889	115573	101316	134935	72114	62821	81954	43459	38495	20.44
झज्जर	170448	90856	79592	130913	69894	61019	39535	20962	18573	17.78
फरीदाबाद	223799	119495	104304	71464	37920	33544	152335	81575	70760	12.37
पलवल	203123	107741	95382	148893	79214	69679	54230	28527	25703	19.48
गुड़गांव	197937	104332	93605	90113	47249	42864	107824	57083	50741	13.07
मेवात	75251	39743	35508	57238	30312	26926	18013	9431	8582	6.91
रिवाड़ी	182606	95571	87035	140637	73617	67020	41969	21954	20015	20.28
महेन्द्रगढ़	156314	82420	73894	136311	72014	64297	20003	10406	9597	16.95
भिवानी	341162	181475	159687	274877	146464	128413	66285	35011	31274	20.87
जीन्द	282351	150940	131411	228804	122596	106208	53547	28344	25203	21.16
हिसार	408785	217338	191447	302577	161528	141049	106208	55810	50398	23.44
फतेहाबाद	284357	149111	135246	239215	125461	113754	45142	23650	21492	30.19
सिरसा	387381	202430	184951	312059	163211	148848	75322	39219	36103	29.91
जोड़	**5113615**	**2709656**	**2403959**	**3720109**	**1973294**	**1746815**	**1393506**	**736362**	**657144**	**20.17**

नोट :- हरियाणा में अनुसूचित कबीले नहीं हैं।

प्राप्ति स्थान :—कार्यालय निदेशक जनगणना कार्य, हरियाणा।

क्षेत्रफल तथा जनसंख्या

वृहद औद्योगिक श्रेणियों में वर्गीकृत काम करने वाली अनुसूचित जातियों की जनसंख्या : 2011

संख्या 3.22

जिला	कुल कार्यकर्ता					
	कृषक			कृषि श्रमिक		
	व्यक्ति	पुरुष	स्त्री	व्यक्ति	पुरुष	स्त्री
1	2	3	4	5	6	7
अम्बाला	2872	2553	319	20999	18869	2130
पंचकूला	1085	790	295	2745	2189	556
यमुनानगर	2981	2722	259	26994	25050	1944
कुरुक्षेत्र	2140	1939	201	27303	21730	5573
कैथल	2394	2027	367	26313	21755	4558
करनाल	4793	3989	804	34648	27922	6726
पानीपत	1558	1239	319	11748	9397	2351
सोनीपत	2180	1711	469	20886	15992	4894
रोहतक	1710	1341	369	10284	8324	1960
झज्जर	1660	1240	420	8952	7330	1622
फरीदाबाद	1165	942	223	3328	2634	694
पलवल	2832	2326	506	8048	6510	1538
गुड़गांव	1276	1075	201	5039	4054	985
मेवात	795	636	159	2194	1885	309
रिवाड़ी	1402	1053	349	4392	3387	1005
महेन्द्रगढ़	1581	1231	350	3861	3116	745
भिवानी	10958	8568	2390	28087	21991	6096
जीन्द	4030	3002	1028	31170	24119	7051
हिसार	9630	7248	2382	49176	36656	12520
फतेहाबाद	7153	5504	1649	37585	29533	8052
सिरसा	10415	8188	2227	62209	50182	12027
जोड़	**74610**	**59324**	**15286**	**425961**	**342625**	**83336**

क्षेत्रफल तथा जनसंख्या

वृहद औद्योगिक श्रेणियों में वर्गीकृत काम करने वाली अनुसूचित जातियों की जनसंख्या : 2011

संख्या 3.22 (जारी)

जिला	कुल कार्यकर्ता								
	गृह उद्योग में			अन्य कार्यकर्ता			मुख्य कार्यकर्ता		
	व्यक्ति	पुरुष	स्त्री	व्यक्ति	पुरुष	स्त्री	व्यक्ति	पुरुष	स्त्री
1	8	9	10	11	12	13	14	15	16
अम्बाला	1611	1316	295	49279	42989	6290	74761	65727	9034
पंचकूला	682	482	200	26154	21120	5034	30666	24581	6085
यमुनानगर	1292	935	357	47672	42769	4903	78939	71476	7463
कुरुक्षेत्र	721	490	231	32523	26816	5707	62687	50975	11712
कैथल	1225	852	373	28042	23899	4143	57974	48533	9441
करनाल	1962	1528	434	41529	34790	6739	82932	68229	14703
पानीपत	1267	811	456	37404	30836	6568	51977	42283	9694
सोनीपत	1242	941	301	38290	32131	6159	62598	50775	11823
रोहतक	725	497	228	35459	30271	5188	48178	40433	7745
झज्जर	663	552	111	23325	20073	3252	34600	29195	5405
फरीदाबाद	1990	1557	413	48029	41360	6669	54512	46513	7999
पलवल	789	648	141	24559	21933	2626	36228	31417	4811
गुड़गांव	1285	952	333	41413	35365	6048	49013	41446	7567
मेवात	307	237	70	10016	8815	1201	13312	11573	1739
रिवाड़ी	908	598	310	33717	28523	5194	40419	33561	6858
महेन्द्रगढ़	467	391	76	22051	19362	2689	27960	24100	3860
भिवानी	1142	847	295	36111	30874	5237	76298	62280	14018
जीन्द	935	697	238	32795	27857	4938	68930	55675	13255
हिसार	1916	1376	540	45574	37796	7778	106296	83076	23220
फतेहाबाद	804	530	274	32260	26656	5604	77802	62223	15579
सिरसा	1557	1065	492	37300	30375	6925	111481	89810	21671
जोड़	**23490**	**17322**	**6168**	**723502**	**614610**	**108892**	**1247563**	**1033881**	**213682**

क्षेत्रफल तथा जनसंख्या

वृहद औद्योगिक श्रेणियों में वर्गीकृत काम करने वाली अनुसूचित जातियों की जनसंख्या : 2011

संख्या 3.22 (समाप्त)

जिला	कुल कार्यकर्ता					
	सीमान्त कार्यकर्ता			गैर-कार्यकर्ता		
	व्यक्ति	पुरुष	स्त्री	व्यक्ति	पुरुष	स्त्री
1	17	18	19	20	21	22
अम्बाला	21,208	15,802	5,406	2,00,277	75,345	1,24,932
पंचकूला	6,084	3,772	2,312	65,080	25,515	39,565
यमुनानगर	18,759	13,507	5,252	2,09,045	78,217	1,30,828
कुरुक्षेत्र	17,454	8,152	9,302	1,34,987	54,184	80,803
कैथल	32,145	17,807	14,338	1,57,394	65,146	92,248
करनाल	38,749	22,752	15,997	2,17,923	88,700	1,29,223
पानीपत	18,985	11,757	7,228	1,35,251	55,655	79,596
सोनीपत	33,991	20,511	13,480	1,73,346	73,230	1,00,116
रोहतक	19,654	14,303	5,351	1,49,057	60,837	88,220
झज्जर	20,950	14,170	6,780	1,14,898	47,491	67,407
फरीदाबाद	14,705	10,097	4,608	1,54,582	62,885	91,697
पलवल	22,724	15,303	7,421	1,44,171	61,021	83,150
गुड़गांव	13,388	8,755	4,633	1,35,536	54,131	81,405
मेवात	8,027	5,532	2,495	53,912	22,638	31,274
रिवाड़ी	23,077	12,784	10,293	1,19,110	49,226	69,884
महेन्द्रगढ़	24,724	14,687	10,037	1,03,630	43,633	59,997
भिवानी	49,224	26,963	22,261	2,15,640	92,232	1,23,408
जीन्द	37,692	19,619	18,073	1,75,729	75,646	1,00,083
हिसार	52,213	27,151	25,062	2,50,276	1,07,111	1,43,165
फतेहाबाद	33,541	14,903	18,638	1,73,014	71,985	1,01,029
सिरसा	41,021	17,082	23,939	2,34,879	95,538	1,39,341
जोड़	**5,48,315**	**3,15,409**	**2,32,906**	**33,17,737**	**13,60,366**	**19,57,371**

प्राप्ति स्थान :—कार्यालय निदेशक जनगणना कार्य, हरियाणा।

क्षेत्रफल तथा जनसंख्या

हरियाणा के जिलों में साक्षरता : 2011

संख्या 3.23

जिला	साक्षर तथा पढे लिखे व्यक्ति								
	कुल			देहाती			शहरी		
	पुरुष	स्त्री	जोड़	पुरुष	स्त्री	जोड़	पुरुष	स्त्री	जोड़
1	2	3	4	5	6	7	8	9	10
अम्बाला	818025	461288	356737	426642	244282	182360	391383	217006	174377
पंचकूला	405318	229862	175456	163427	95926	67501	241891	133936	107955
यमुनानगर	832457	474793	357664	477813	276833	200980	354644	197960	156684
कुरुक्षेत्र	646893	370828	276065	437671	253287	184384	209222	117541	91681
कैथल	646529	385782	260747	485223	293066	192157	161306	92716	68590
करनाल	978013	564516	413497	647883	380886	266997	330130	183630	146500
पानीपत	786599	464136	322463	402944	243714	159230	383655	220422	163233
सोनीपत	998316	589881	408435	665141	400112	265029	333175	189769	143406
रोहतक	747582	436025	311557	412667	248850	163817	334915	187175	147740
झज्जर	676091	399480	276611	496455	296833	199622	179636	102647	76989
फरीदाबाद	1272739	734940	537799	227022	139717	87305	1045717	595223	450494
पलवल	599796	379696	220100	441985	287360	154625	157811	92336	65475
गुड़गांव	1111116	638666	472450	324087	192288	131799	787029	446378	340651
मेवात	454897	308435	146462	384749	266086	118663	70148	42349	27799
रिवाड़ी	636947	375453	261494	464452	276558	187894	172495	98895	73600
महेन्द्रगढ़	630255	380440	249815	533442	324741	208701	96813	55699	41114
भिवानी	1069871	643158	426713	840162	511763	328399	229709	131395	98314
जीन्द	832758	502049	330709	617715	377967	239748	215043	124082	90961
हिसार	1114311	670200	444111	714796	439026	275770	399515	231174	168341
फतेहाबाद	557578	327471	230107	434531	258814	175717	123047	68657	54390
सिरसा	782897	456968	325929	559635	331990	227645	223262	124978	98284
जोड़	**16598988**	**9794067**	**6804921**	**10158442**	**6140099**	**4018343**	**6440546**	**3653968**	**2786578**

प्राप्ति स्थान :—कार्यालय निदेशक जनगणना कार्य, हरियाणा।

क्षेत्रफल तथा जनसंख्या

हरियाणा में अनुसूचित जातियों में साक्षरता : 2011

संख्या 3.24

जिला	साक्षर अनुसूचित जातियों की संख्या									कुल अनुसूचित जातियों पर साक्षर अनुसूचित जातियों की प्रतिशतता*
	देहाती			शहरी			जोड़			
	पुरुष	स्त्री	जोड़	पुरुष	स्त्री	जोड़	पुरुष	स्त्री	जोड़	
1	2	3	4	5	6	7	8	9	10	11
अम्बाला	76629	54139	130768	33507	25528	59035	110136	79667	189803	64.07
पंचकूला	18467	13343	31810	17889	12938	30827	36356	26281	62637	61.51
यमुनानगर	85808	61290	147098	27442	19655	47097	113250	80945	194195	63.31
कुरुक्षेत्र	58246	40869	99115	14337	10126	24463	72583	50995	123578	57.44
कैथल	61414	38712	100126	14206	9268	23474	75620	47980	123600	49.94
करनाल	84170	56238	140408	26997	19592	46589	111167	75830	186997	55.06
पानीपत	45233	28994	74227	26654	18039	44693	71887	47033	118920	57.67
सोनीपत	70086	44594	114680	28908	19881	48789	98994	64475	163469	60.56
रोहतक	47995	31198	79193	29342	20532	49874	77337	51730	129067	59.51
झज्जर	49550	32311	81861	15117	10883	26000	64667	43194	107861	63.28
फरीदाबाद	26003	16073	42076	54239	34812	89051	80242	50885	131127	58.59
पलवल	52368	28834	81202	18464	11762	30226	70832	40596	111428	54.86
गुड़गांव	34825	23918	58743	41029	28808	69837	75854	52726	128580	64.96
मेवात	19488	11893	31381	6320	4179	10499	25808	16072	41880	55.65
रिवाड़ी	55097	35941	91038	16258	11462	27720	71355	47403	118758	65.04
महेन्द्रगढ़	53503	33358	86861	7509	5218	12727	61012	38576	99588	63.71
भिवानी	95893	59890	155783	23481	16069	39550	119374	75959	195333	57.26
जीन्द	73440	45633	119073	18138	12261	30399	91578	57894	149472	52.94
हिसार	97095	60152	157247	36486	24780	61266	133581	84932	218513	53.45
फतेहाबाद	67562	44247	111809	13156	9264	22420	80718	53511	134229	47.20
सिरसा	84855	58001	142856	22516	15888	38404	107371	73889	181260	46.79
जोड़	**1257727**	**819628**	**2077355**	**491995**	**340945**	**832940**	**1749722**	**1160573**	**2910295**	**56.91**

प्राप्ति स्थान :—कार्यालय निदेशक जनगणना कार्य, हरियाणा।

* 0-6 आयु वर्ग के बच्चे सम्मिलित नहीं हैं।

क्षेत्रफल तथा जनसंख्या

जिलावार विकलांग जनसंख्या : 2011

संख्या 3.25

जिला	देखने में	वोलने में	सुनने में	चलने-फिरने में	मानसिक विकृति	मानसिक रोग
1	2	3	4	5	6	7
अम्बाला	3305	890	5248	4850	1594	931
पंचकूला	1798	494	2553	2378	744	415
यमुनानगर	5386	1036	4922	6681	1917	1150
कुरुक्षेत्र	2129	755	2342	5011	1291	755
कैथल	4504	1058	4463	6451	1349	904
करनाल	5825	1366	10090	7326	2190	997
पानीपत	3013	1038	5816	4636	1129	791
सोनीपत	4817	1141	8291	6165	1675	765
रोहतक	3931	927	4340	5169	1329	790
झज्जर	2550	882	3475	4189	1045	588
फरीदाबाद	6755	1413	12819	6241	1739	893
पलवल	2105	723	5796	4316	809	381
गुड़गांव	3432	883	5350	4259	1193	573
मेवात	3286	931	3858	4231	904	409
रिवाड़ी	2595	753	2691	4637	1084	561
महेन्द्रगढ़	4356	911	3260	5865	1330	591
भिवानी	4502	1565	6185	6603	2045	917
जीन्द	4906	1072	5818	6216	1448	907
हिसार	5961	1733	8991	7258	2101	1096
फतेहाबाद	3333	964	3417	6196	1470	830
सिरसा	4213	1252	5802	7348	1684	947
जोड़	**82702**	**21787**	**115527**	**116026**	**30070**	**16191**

प्राप्ति स्थान :—कार्यालय निदेशक जनगणना कार्य, हरियाणा।

क्षेत्रफल तथा जनसंख्या

जिलावार विकलांग जनसंख्या : 2011

संख्या 3.25 (समाप्त)

जिला	विभिन्न विकलांगताएं	अन्य	जोड़
1	8	9	10
अम्बाला	1919	5112	23849
पंचकूला	894	2338	11614
यमुनानगर	3823	5727	30642
कुरुक्षेत्र	1700	3466	17449
कैथल	2527	5776	27032
करनाल	2579	9487	39860
पानीपत	1836	6187	24446
सोनीपत	3178	7293	33325
रोहतक	2276	4771	23533
झज्जर	1565	4434	18728
फरीदाबाद	2354	9758	41972
पलवल	1372	3642	19144
गुड़गांव	1778	5108	22576
मेवात	1723	3294	18636
रिवाड़ी	1700	2349	16370
महेन्द्रगढ़	2515	3469	22297
भिवानी	2667	6371	30855
जीन्द	2491	6145	29003
हिसार	3230	9631	40001
फतेहाबाद	2448	5203	23861
सिरसा	2675	7260	31181
जोड़	47250	116821	546374

प्राप्ति स्थान :—कार्यालय निदेशक जनगणना कार्य, हरियाणा।

क्षेत्रफल तथा जनसंख्या

2011 की जनगणना के अनुसार भारत के विभिन्न राज्यों का क्षेत्रफल तथा जनसंख्या

संख्या 3.26

राज्य	क्षेत्रफल वर्ग किलोमीटर में	जनसंख्या	प्रतिशत वृद्धि 2001-2011	1000 पुरुषों पर स्त्रियां	प्रति वर्ग किलोमीटर में व्यक्ति	शिक्षित जनसंख्या की प्रतिशतता	
						पुरुष	स्त्रियां
1	2	3	4	5	6	7	8
भारत	32,87,469	1,21,05,69,573	17.7	943	382	80.9	64.6
आंध्र प्रदेश	2,75,045	8,45,80,777	11.0	993	308	74.9	59.1
अरुणाचल प्रदेश	83,743	13,83,727	26.0	938	17	72.6	57.7
असम	78,438	3,12,05,576	17.1	958	398	77.8	66.3
बिहार	94,163	10,40,99,452	25.4	918	1106	71.2	51.5
छत्तीसगढ़	1,35,192	2,55,45,198	22.6	991	189	80.3	60.2
गोवा	3,702	14,58,545	8.2	973	394	92.6	84.7
गुजरात	1,96,024	6,04,39,692	19.3	919	308	85.8	69.7
हरियाणा	44,212	2,53,51,462	19.9	879	573	84.1	65.9
हिमाचल प्रदेश	55,673	68,64,602	12.9	972	123	89.5	75.9
जम्मू तथा कश्मीर	2,22,236	1,25,41,302	23.6	889	124	76.8	56.4
झारखंड	79,716	3,29,88,134	22.4	949	414	76.8	55.4
कर्नाटक	1,91,791	6,10,95,297	15.6	973	319	82.5	68.1
केरल	38,863	3,34,06,061	4.9	1084	860	96.1	92.1
मध्य प्रदेश	3,08,245	7,26,26,809	20.3	931	236	78.7	59.2
महाराष्ट्र	3,07,713	11,23,74,333	16.0	929	365	88.4	75.9
मणिपुर*	22,327	25,70,390	18.6	992	115	86.1	72.4
मेघालय	22,429	29,66,889	27.9	989	132	76.0	72.9
मिजोरम	21,081	10,97,206	23.5	976	52	93.3	89.3
नागालैंड	16,579	19,78,502	(-)0.6	931	119	82.8	76.1
ओडिशा	1,55,707	4,19,74,218	14.0	979	270	81.6	64.0
पंजाब	50,362	2,77,43,338	13.9	895	551	80.4	70.7
राजस्थान	3,42,239	6,85,48,437	21.3	928	200	79.2	52.1
सिक्किम	7,096	6,10,577	12.9	890	86	86.6	75.6
तमिलनाडू	1,30,058	7,21,47,030	15.6	996	555	86.8	73.4
त्रिपुरा	10,486	36,73,917	14.8	960	350	91.5	82.7
उत्तर प्रदेश	2,40,928	19,98,12,341	20.2	912	829	77.3	57.2
उत्तराखंड	53,483	1,00,86,292	18.8	963	189	87.4	70.0
पश्चिमी बंगाल	88,752	9,12,76,115	13.8	950	1028	81.7	70.5

क्षेत्रफल तथा जनसंख्या

2011 की जनगणना के अनुसार भारत के विभिन्न राज्यों का क्षेत्रफल तथा जनसंख्या

संख्या 3.26 (समाप्त)

राज्य	क्षेत्रफल वर्ग किलोमीटर में	जनसंख्या	प्रतिशत वृद्धि 2001-2011	1000 पुरुषों पर स्त्रियां	प्रति वर्ग किलोमीटर में व्यक्ति	शिक्षित जनसंख्या की प्रतिशतता	
						पुरुष	स्त्री
1	2	3	4	5	6	7	8
अण्डेमान तथा निकोबार द्वीपसमूह	8,249	3,80,581	6.9	876	46	90.3	82.4
चण्डीगढ़	114	10,55,450	17.2	818	9,258	90.0	81.2
दादर तथा नगर हवेली	491	3,43,709	55.9	774	700	85.2	64.3
दमन तथा दीव	112	2,43,247	53.8	618	2,191	91.5	79.5
दिल्ली	1,483	167,87,941	21.2	868	11,320	90.9	80.8
लक्षदीप	32	64,473	6.3	947	2,149	95.6	87.9
पुडुचेरी	479	12,47,953	28.1	1,037	2,547	91.3	80.7

प्राप्ति स्थान :—कार्यालय निदेशक जनगणना कार्य, हरियाणा।

* Excluding the population of Mao Marum, Paomata and Purul subdivisions of senapati district

स—संशोधित।

क्षेत्रफल तथा जनसंख्या

2011 जनगणना के अनुसार कार्य करने वालों की जनसंख्या (राज्य वार)

संख्या 3.27

क्रम. संख्या	भारत / राज्य / संघीय क्षेत्र	व्यक्ति (i) पुरुष (ii) स्त्री (iii)	कुल जनसंख्या	मुख्य कार्य करने वाले	मुख्य काम करने वालों की कुल जनसंख्या पर प्रतिशतता	
					2001	2011
1	2	3	4	5	6	7
	भारत	(i)	1210569573	362446420	30.43	29.94
		(ii)	623121843	273149359	45.13	43.84
		(iii)	587447730	89297061	14.67	15.20
	राज्य —					
1.	आंध्र प्रदेश	(i)	84580777	33037378	38.11	39.06
		(ii)	42442146	21460081	50.50	50.56
		(iii)	42138631	11577297	25.44	27.47
2.	अरुणाचल प्रदेश	(i)	1383727	478721	37.80	34.60
		(ii)	713912	301109	46.11	42.18
		(iii)	669815	177612	28.50	26.52
3.	असम	(i)	31205576	8687123	26.69	27.84
		(ii)	15939443	7034642	42.45	44.13
		(iii)	15266133	1652481	9.82	10.82
4.	बिहार	(i)	104099452	21359611	25.37	20.52
		(ii)	54278157	17270690	40.49	31.82
		(iii)	49821295	4088921	8.91	8.21
5.	छत्तीसगढ़	(i)	25545198	8241714	33.86	32.26
		(ii)	12832895	5597454	45.28	43.62
		(iii)	12712303	2644260	22.31	20.80
6.	गोवा	(i)	1458545	476053	31.56	32.64
		(ii)	739140	356967	47.58	48.29
		(iii)	719405	119086	14.89	16.55
7.	गुजरात	(i)	60439692	20365374	33.60	33.70
		(ii)	31491260	16567695	51.09	52.61
		(iii)	28948432	3797679	14.60	13.12
8.	हरियाणा	(i)	25351462	7015283	29.52	27.67
		(ii)	13494734	5860600	43.41	43.43
		(iii)	11856728	1154683	13.38	9.74
9.	हिमाचल प्रदेश	(i)	6864602	2062501	32.31	30.05
		(ii)	3481873	1438989	43.18	41.33
		(iii)	3382729	623512	21.09	18.43

क्षेत्रफल तथा जनसंख्या

2011 जनगणना के अनुसार कार्य करने वालों की जनसंख्या (राज्य वार)

संख्या. 3.27 (जारी)

क्रम संख्या	भारत / राज्य / संघीय क्षेत्र	व्यक्ति (i) पुरुष (ii) स्त्री (iii)	कुल जनसंख्या	मुख्य कार्य करने वाले	मुख्य काम करने वालों की कुल जनसंख्या पर प्रतिशतता	
					2001	2011
1	2	3	4	5	6	7
10.	जम्मू तथा कश्मीर	(i)	12541302	2644149	25.72	21.08
		(ii)	6640662	2305788	41.54	34.72
		(iii)	5900640	338361	7.98	5.73
11.	झारखंड	(i)	32988134	6818595	23.92	20.67
		(ii)	16930315	5234442	36.98	30.92
		(iii)	16057819	1584153	10.05	9.87
12.	कर्नाटक	(i)	61095297	23397181	36.64	38.30
		(ii)	30966657	16349837	51.66	52.80
		(iii)	30128640	7047344	21.07	23.39
13.	केरल	(i)	33406061	9329747	25.87	27.93
		(ii)	16027412	7179828	41.77	44.80
		(iii)	17378649	2149919	10.85	12.37
14.	मध्य प्रदेश	(i)	72626809	22702119	31.65	31.26
		(ii)	37612306	16362065	44.70	43.50
		(iii)	35014503	6340054	17.46	18.11
15.	महाराष्ट्र	(i)	112374333	43762890	35.87	38.94
		(ii)	58243056	29989314	48.44	51.49
		(iii)	54131277	13773576	22.23	25.44
16.	मणिपुर	(i)	2570390	855012	28.74	33.26
		(ii)	1290171	554518	37.03	42.98
		(iii)	1280219	300494	20.24	23.47
17.	मेघालय	(i)	2966889	921575	32.65	31.06
		(ii)	1491832	585520	41.30	39.25
		(iii)	1475057	336055	23.74	22.78
18.	मिजोरम	(i)	1097206	415030	40.79	37.83
		(ii)	555339	263305	49.10	47.41
		(iii)	541867	151725	31.91	28.00
19.	नागालैंड	(i)	1978502	741179	35.37	37.46
		(ii)	1024649	442204	40.57	43.16
		(iii)	953853	298975	29.61	31.34
20.	ओडिशा	(i)	41974218	10707543	26.05	25.51
		(ii)	21212136	8794413	42.90	41.46
		(iii)	20762082	1913130	8.73	9.21

क्षेत्रफल तथा जनसंख्या

2011 जनगणना के अनुसार कार्य करने वालों की जनसंख्या (राज्य वार)

संख्या. 3.27 (जारी)

क्रम. संख्या	भारत / राज्य / संघीय क्षेत्र	व्यक्ति (i) पुरुष (ii) स्त्री (iii)	कुल जनसंख्या	मुख्य कार्य करने वाले	मुख्य काम करने वालों की कुल जनसंख्या पर प्रतिशतता	
					2001	2011
1	2	3	4	5	6	7
21.	पंजाब	(i)	27743338	8450936	32.17	30.46
		(ii)	14639465	7264631	49.49	49.62
		(iii)	13103873	1186305	12.39	9.05
22.	राजस्थान	(i)	68548437	21057968	30.86	30.72
		(ii)	35550997	15243537	43.65	42.88
		(iii)	32997440	5814431	16.97	17.62
23.	सिक्किम	(i)	610577	230397	39.36	37.73
		(ii)	323070	160513	50.80	49.68
		(iii)	287507	69884	26.30	24.31
24.	तमिलनाडू	(i)	72147030	27942181	38.07	38.73
		(ii)	36137975	18961194	51.92	52.47
		(iii)	36009055	8980987	24.04	24.94
25.	त्रिपुरा	(i)	3673917	1077019	28.52	29.32
		(ii)	1874376	887881	45.19	47.37
		(iii)	1799541	189138	10.93	10.51
26.	उत्तर प्रदेश	(i)	199812341	44635492	23.67	22.34
		(ii)	104480510	37420299	39.21	35.82
		(iii)	95331831	7215193	6.36	7.57
27.	उत्तराखंड	(i)	10086292	2870624	27.36	28.46
		(ii)	5137773	2070760	37.89	40.30
		(iii)	4948519	799864	16.41	16.16
28.	पश्चिमी बंगाल	(i)	91276115	25686630	28.72	28.14
		(ii)	46809027	21678279	47.01	46.31
		(iii)	44467088	4008351	9.12	9.01
	संघीय क्षेत्र —					
1.	अण्डेमान तथा निकोबार द्वीपसमूह	(i)	380581	125910	31.90	33.08
		(ii)	202871	103619	50.45	51.08
		(iii)	177710	22291	9.96	12.54

क्षेत्रफल तथा जनसंख्या

2011 जनगणना के अनुसार कार्य करने वालों की जनसंख्या (राज्य वार)

संख्या. 3.27 (समाप्त)

क्रम. संख्या	भारत / राज्य / संघीय क्षेत्र	व्यक्ति (i) पुरुष (ii) स्त्री (iii)	कुल जनसंख्या	मुख्य कार्य करने वाले	मुख्य काम करने वालों की कुल जनसंख्या पर प्रतिशतता	
					2001	2011
1	2	3	4	5	6	7
2.	चण्डीगढ़	(i)	1055450	385929	36.53	36.57
		(ii)	580663	317190	54.65	54.63
		(iii)	474787	68739	13.19	14.48
3.	दादर तथा नगर हवेली	(i)	343709	130299	43.62	37.91
		(ii)	193760	109125	58.48	56.32
		(iii)	149949	21174	25.33	14.12
4.	दमन तथा दीव	(i)	243247	116435	42.68	47.87
		(ii)	150301	104614	63.64	69.60
		(iii)	92946	11821	13.16	12.72
5.	दिल्ली	(i)	16787941	5307329	31.17	31.61
		(ii)	8987326	4562710	49.88	50.77
		(iii)	7800615	744619	8.38	9.55
6.	लक्षदीप	(i)	64473	10804	19.31	16.76
		(ii)	33123	9137	33.05	27.59
		(iii)	31350	1667	4.82	5.32
7.	पुडुचेरी	(i)	1247953	399689	32.57	32.03
		(ii)	612511	306409	50.35	50.03
		(iii)	635442	93280	14.81	14.68

प्राप्ति स्थान :— भारत की जनगणना, 2001 एवं कार्यालय निदेशक जनगणना कार्य, हरियाणा।

* जम्मू तथा कश्मीर को छोडकर।

** पुराने राज्यों की सीमाओं में सम्मिलित है।

क्षेत्रफल तथा जनसंख्या

भारत के विभिन्न राज्यों में अनुसूचित जातियों की जनसंख्या, साक्षरता तथा कार्य करने वालों की जनसंख्या, 2011

संख्या 3.28

राज्य	अनुसूचित जातियों की जनसंख्या	कुल जनसंख्या पर अनुसूचित जातियों की प्रतिशतता	कुल अनुसूचित जातियों पर साक्षर अनुसूचित जातियों की प्रतिशतता	कुल कार्यकर्ताओं की अनुसूचित जातियों की जनसंख्या पर प्रतिशतता
1	2	3	4	5
भारत	201,378,086	16.63	54.69	. .
आंध्र प्रदेश	13,878,078	16.41	53.52	. .
अरुणाचल प्रदेश	—	—	67.64	. .
असम	2,231,321	7.15	66.78	.
बिहार	16,567,325	15.91	28.47	. .
गुजरात	4,074,447	6.74	70.50	. .
गोवा	25,449	1.74	71.92	. .
हरियाणा	5,113,615	20.17	55.45	. .
हिमाचल प्रदेश	1,729,252	25.19	70.31	. .
जम्मू तथा कश्मीर	924,991	7.38	59.03	. .
कर्नाटक	10,474,992	17.15	52.87	. .
केरल	3,039,573	9.10	82.66	. .
महाराष्ट्र	13,275,898	11.81	71.90	. .
मध्य प्रदेश	11,342,320	15.62	58.57	. .
मणिपुर	97,042	3.78	72.32	. .
मेघालय	17,355	0.58	56.27	. .
मिजोरम	1,218	0.11	89.20	. .
नागालैंड	—	—	—	. .
ओडिशा	7,188,463	17.13	55.53	. .
पंजाब	8,860,179	31.94	56.22	. .
राजस्थान	12,221,593	17.83	52.24	. .
सिक्किम	28,275	4.63	63.04	. .
तमिलनाडू	14,438,445	20.01	63.19	. .
त्रिपुरा	654,918	17.83	74.68	. .
उत्तर प्रदेश	41,357,608	20.70	46.27	. .
पश्चिमी बंगाल	21,463,270	23.51	59.04	. .
उत्तराखण्ड	1,892,516	18.76	63.40	. .
झारखंड	3,985,644	12.08	37.56	. .
छत्तीसगढ़	3,274,269	12.82	63.96	. .
संघीय क्षेत्र	32,20,030	16.00	. .	. .

* कुल कार्यकर्ता :- मुख्य काम करने वाले + सीमान्त कार्यकर्ता ।

प्राप्ति स्थान :—भारत की जनगणना – 2011.

क्षेत्रफल तथा जनसंख्या

हरियाणा की अनुमानित जनसंख्या

संख्या. 3.29 (सैकडों में)

वर्ष	पहली अक्तूबर	वर्ष	पहली अक्तूबर	वर्ष	पहली अक्तूबर	वर्ष	पहली अक्तूबर	वर्ष	पहली अक्तूबर **
1	2	3	4	5	6	7	8	9	10
1961-(जनगणना)	75,905	1971 (जनगणना)	1,00,364@	1981 (जनगणना)	1,29,226@@	1991 (जनगणना)	1,64,636*	2001 (जनगणना)	2,11,446†
1961	77,149	1971	1,01,664	1981	1,31,065	1991	1.66.980	2001	2,14,670
1962	79,316	1972	1,04,291	1982	1,34,278	1992	1,71,110	2002	2,18,370
1963	81,545	1973	1,06,983	1983	1,37,569	1993	1,75,350	2003	2,22 730
1964	83,835	1974	1,09,744	1984	1,40,942	1994	1,79,730	2004	2,27,070
1965	86,190	1975	1,12,577	1985	1,44,397	1995	1,84,240	2005	2,31,400
1966	88,611	1976	1,15,482	1986	1,47,936	1996	1,88,890	2006	2,35,690
1967	91,102	1977	1,18,463	1987	1,51,562	1997	1,93,700	2007	2,39,970
1968	93,661	1978	1,21,521	1988	1,55,278	1998	1,98,670	2008	2,44,250
1969	96,292	1979	1,24,657	1989	1,59,084	1999	2,03,820	2009	2,48,490
1970	98,997	1980	1,27,875	1990	1,62,984	2000	2,09,140	2010	2,52,700
								2011	2,56,860
								2011 (जनगणना)	2,53,514†

प्राप्ति स्थान :—अर्थ तथा सांख्यिकीय विशलेषण विभाग, हरियाणा।

@1 अप्रैल, 1971 (जनगणना 1971) के अनुसार।

@@1 मार्च, 1981 (जनगणना 1981) के अनुसार

*1 मार्च, 1991 (जनगणना 1991) के अनुसार

** सूचना सांख्यिकी संगठन, भारत सरकार द्वारा प्रदान की गई है।

नोट :— जनसंख्या के यह वार्षिक अनुमान अन्तर्जनगणना की सम्बधित अवधि के अनुसार ज्यामितीय विकास दर के आधार पर तैयार किये गये हैं।

† 1 मार्च 2001 (जनगणना 2001) के अनुसार

क्षेत्रफल तथा जनसंख्या

हरियाणा की अनुमानित जनसंख्या (1 अक्तूबर को)

संख्या 3.30 (हजारों में)

जिला	जनगणना 2001		2001-02		2002-03		2003-04	
	जनसंख्या	घनत्व	जनसंख्या	घनत्व	जनसंख्या	घनत्व	जनसंख्या	घनत्व
1	2	3	4	5	6	7	8	9
अम्बाला	1,014	644	1,032	656	1,050	667	1,071	680
पंचकूला	468	522	483	538	491	547	501	558
यमुनानगर	1,042	589	996	563	1,013	573	1,033	584
कुरुक्षेत्र	826	540	841	550	856	559	873	571
कैथल	946	408	960	414	977	422	996	430
करनाल	1,274	506	1,294	513	1,316	522	1,342	533
पानीपत	968	763	988	779	1,005	793	1,025	808
सोनीपत	1,279	603	1,297	611	1,319	622	1,345	634
रोहतक	940	539	955	547	971	556	990	567
झज्जर	880	480	901	491	917	500	935	510
फरीदाबाद	2,195	1,020	2,252	1,047	2,291	1,065	2,337	1,086
गुड़गांव	1,660	612	1,699	626	1,728	637	1,763	650
रिवाड़ी	765	480	777	487	790	496	806	506
महेन्द्रगढ़	813	428	825	434	839	442	856	451
भिवानी	1,425	298	1,447	303	1,472	308	1,501	314
जीन्द	1,190	440	1,208	447	1,229	455	1,254	464
हिसार	1,537	386	1,563	392	1,590	399	1,622	407
फतेहाबाद	806	318	819	323	833	328	850	335
सिरसा	1,117	261	1,130	264	1,150	269	1,173	274
जोड़	**21,145**	**478**	**21,467**	**486**	**21,837**	**494**	**22,273**	**504**

क्षेत्रफल तथा जनसंख्या

हरियाणा की अनुमानित जनसंख्या (1 अक्तूबर को)

संख्या 3.30 (जारी) (हजारों में)

जिला	2004-05		2005-06		2006-07		2007-08	
	जनसंख्या	घनत्व	जनसंख्या	घनत्व	जनसंख्या	घनत्व	जनसंख्या	घनत्व
1	10	11	12	13	14	15	16	17
अम्बाला	1,092	694	1,113	707	1,134	720	1,155	734
पंचकूला	511	569	521	580	531	591	541	602
यमुनानगर	1,053	596	1,073	607	1,093	618	1,113	630
कुरुक्षेत्र	890	582	907	593	924	604	941	615
कैथल	1,015	438	1,034	446	1,053	454	1,072	463
करनाल	1,368	543	1,394	553	1,420	563	1,446	574
पानीपत	1,045	824	1,065	840	1,085	856	1,105	871
सोनीपत	1,371	646	1,397	658	1,423	671	1,449	683
रोहतक	1,009	578	1,028	589	1,047	600	1,066	611
झज्जर	953	520	971	529	989	539	1,007	549
फरीदाबाद	2,383	1,108	2,428	1,129	2,473	1,150	2,518	1,171
गुड़गांव	1,797	662	1,831	675	1,865	687	1,899	700
रिवाड़ी	822	516	838	526	853	535	868	545
महेन्द्रगढ़	873	460	890	469	906	477	922	486
भिवानी	1,530	320	1,559	326	1,588	332	1,617	338
जीन्द	1,278	473	1,302	482	1,326	491	1,350	500
हिसार	1,654	415	1,686	423	1,717	431	1,748	439
फतेहाबाद	867	342	884	348	900	355	916	361
सिरसा	1,196	280	1,219	285	1,242	290	1,264	296
जोड़	**22,707**	**514**	**23,140**	**523**	**23,569**	**533**	**23,997**	**543**

क्षेत्रफल तथा जनसंख्या

हरियाणा की अनुमानित जनसंख्या (1 अक्तूबर को)

संख्या 3.30 (समाप्त) (हजारों में)

जिला	2008-09		2009-10		2010-11		2011-12	
	जनसंख्या	घनत्व	जनसंख्या	घनत्व	जनसंख्या	घनत्व	जनसंख्या	घनत्व
1	18	19	20	21	22	23	24	25
अम्बाला	1,176	747	1,196	760	1,216	773	1,236	785
पंचकूला	551	614	560	624	570	635	579	645
यमुनानगर	1,133	641	1,153	652	1,173	663	1,192	674
कुरुक्षेत्र	958	626	975	637	992	648	1,008	659
कैथल	1,091	471	1,110	479	1,129	487	1,148	495
करनाल	1,472	584	1,498	594	1,523	604	1,548	614
पानीपत	1,125	887	1,144	902	1,163	917	1,182	932
सोनीपत	1,475	695	1,501	707	1,526	719	1,551	731
रोहतक	1,085	622	1,104	633	1,123	644	1,142	654
झज्जर	1,025	559	1,043	569	1,061	579	1,078	588
फरीदाबाद	2,563	1,192	2,607	1,212	2,651	1,232	2,695	1,253
गुड़गांव	1,933	712	1,967	725	2,000	737	2,033	749
रिवाड़ी	883	554	898	563	913	573	928	582
महेन्द्रगढ़	938	494	954	502	970	511	986	519
भिवानी	1,646	344	1,675	351	1,703	356	1,731	362
जीन्द	1,374	509	1,398	517	1,422	526	1,446	535
हिसार	1,779	447	1,810	454	1,841	462	1,871	470
फतेहाबाद	932	367	948	374	964	380	980	386
सिरसा	1,286	301	1,308	306	1,330	311	1,352	316
जोड़	**24,425**	**552**	**24,849**	**562**	**25,270**	**572**	**25,686**	**581**

टिप्पणी : 1. अनुमानित आंकड़े अन्तिम हैं। प्राप्ति स्थान :—अर्थ तथा सांख्यिकीय विशलेषण विभाग, हरियाणा।

2. जनसंख्या का घनत्व प्रति वर्ग किलोमीटर दिया गया है।

3. जिलावार आंकड़े 1 जनवरी, 2000 को जिलों की सीमाओं के आधार पर समयोजित किए गए हैं। अत: जिलावार जनसंख्या अन्य तालिकाओं में दी गई जनसंख्या से भिन्न है।

4. पूर्णांकन करने के कारण जोड़ भिन्न हो सकते हैं।

क्षेत्रफल तथा जनसंख्या

भारत वर्ष की अनुमानित जनसंख्या (1 अक्तूबर को)

संख्या 3.31 (हजारों में)

राज्य / संघीय प्रदेश	2001	2002	2003	2004	2005
1	2	3	4	5	6
आंध्र प्रदेश	76,542	77,710	78,616	79,502	80,369
अरुणाचल प्रदेश	1,110	1,121	1,135	1,149	1,163
असम	26,873	27,317	27,719	28,114	28,506
बिहार	84,385	85,568	87,131	88,662	90,162
छत्तीसगढ़	20,969	21,412	21,764	22,111	22,455
गोवा	1,360	1,357	1,389	1,429	1,474
गुजरात	51,349	52,079	52,944	53,798	54,642
हरियाणा	21,467	21,837	22,273	22,707	23,140
हिमाचल प्रदेश	6,131	6,203	6,279	6,354	6,426
जम्मू तथा कश्मीर	10,291	10,395	10,556	10,717	10,877
झारखंड	27,271	27,737	28,206	28,664	29,116
कर्नाटक	53,321	53,969	54,654	55,327	55,992
केरल	31,972	32,303	32,591	32,875	33,154
मध्य प्रदेश	61,055	62,312	63,521	64,720	65,910
महाराष्ट्र	97,926	99,371	1,00,966	1,02,566	1,04,160
मणिपुर	2,180	2,212	2,240	2,268	2,296
मेघालय	2,353	2,367	2,397	2,427	2,457
मिजोरम	900	907	919	930	942
नागालैंड	2,052	2,031	2,057	2,083	2,109
ओडिशा	37,079	37,503	37,921	38,329	38,728
पंजाब	24,625	24,899	25,243	25,586	25,925
राजस्थान	57,370	58,350	59,512	60,670	61,818
सिक्किम	552	552	559	566	573
तमिलनाडू	62,742	63,332	63,883	64,416	64,933
त्रिपुरा	3,206	3,265	3,307	3,349	3,390
उत्तर प्रदेश	1,68,451	1,71,532	1,74,956	1,78,406	1,81,868
उत्तराखंड	8,578	8,720	8,866	9,013	9,160
पश्चिमी बंगाल	80,729	81,928	82,935	83,902	84,842
अंडेमान तथा निकोबार द्वीप समूह	359	372	385	399	413
चण्डीगढ़	921	935	977	1,026	1,080
दादर तथा नगर हवेली	228	223	233	246	260
दमन तथा दीव	164	178	190	201	212
दिल्ली	14,150	14,526	14,952	15,386	15,831
लक्षदीप	61	66	68	70	71
पुडुचेरी	980	973	1,000	1,037	1,079
भारत	10,39,701	10,55,563	10,72,344	10,89,007	11,05,535

क्षेत्रफल तथा जनसंख्या

भारत वर्ष की अनुमानित जनसंख्या (1 अक्तूबर को)

संख्या. 3.31 (समाप्त) (हजारों में)

राज्य / संघीय प्रदेश	2006	2007	2008	2009	2010	2011
1	7	8	9	10	11	12
आंध्र प्रदेश	81,219	82,049	82,858	83,649	84,426	85,188
अरुणाचल प्रदेश	1,178	1,192	1,206	1,221	1,235	1,249
असम	28,896	29,282	29,660	30,037	30,413	30,791
बिहार	91,631	93,068	94,474	95,849	97,192	98,505
छत्तीसगढ़	22,797	23,134	23,466	23,796	24,124	24,452
गोवा	1,517	1,568	1,629	1,691	1,749	1,799
गुजरात	55,475	56,298	57,109	57,910	58,702	59,485
हरियाणा	23,569	23,997	24,425	24,849	25,270	25,686
हिमाचल प्रदेश	6,498	6,567	6,636	6,702	6,767	6,831
जम्मू तथा कश्मीर	11,035	11,192	11,350	11,506	11,659	11,806
झारखंड	29,567	30,008	30,438	30,865	31,293	31,727
कर्नाटक	56,647	57,292	57,927	58,552	59,170	59,780
केरल	33,426	33,694	33,958	34,216	34,467	34,708
मध्य प्रदेश	67,093	68,266	69,428	70,582	71,732	72,879
महाराष्ट्र	1,05,740	1,07,321	1,08,908	1,10,485	1,12,042	1,13,569
मणिपुर	2,325	2,353	2,381	2,409	2,438	2,466
मेघालय	2,488	2,518	2,548	2,578	2,609	2,639
मिजोरम	953	965	976	988	1,000	1,011
नागालैंड	2,135	2,161	2,187	2,212	2,238	2,264
ओडिशा	39,121	39,505	39,877	40,243	40,603	40,961
पंजाब	26,257	26,587	26,916	27,240	27,556	27,861
राजस्थान	62,951	64,077	65,200	66,310	67,401	68,468
सिक्किम	580	587	595	602	609	616
तमिलनाडू	65,435	65,919	66,386	66,836	67,273	67,698
त्रिपुरा	3,432	3,474	3,515	3,557	3,599	3,641
उत्तर प्रदेश	1,85,330	1,88,812	1,92,325	1,95,841	1,99,347	2,02,830
उत्तराखंड	9,305	9,451	9,597	9,742	9,885	10,027
पश्चिमी बंगाल	85,768	86,659	87,506	88,335	89,158	89,987
अंडेमान तथा निकोबार द्वीप समूह	427	442	458	474	489	502
चण्डीगढ़	1,135	1,197	1,267	1,340	1,412	1,480
दादर तथा नगर हवेली	274	290	310	330	348	364
दमन तथा दीव	223	234	244	255	265	277
दिल्ली	16,291	16,760	17,236	17,725	18,231	18,758
लक्षदीप	73	74	75	75	76	76
पुडुचेरी	1,123	1,175	1,239	1,305	1,369	1,427
भारत	11,21,914	11,38,169	11,54,311	11,70,307	11,86,146	12,01,810

टिप्पणी : 1. अनुमानित आंकड़े अन्तिम हैं। प्राप्ति स्थान :—अर्थ तथा सांख्यिकीय विशलेषण विभाग, हरियाणा।

2. पूर्णांकन करने के कारण जोड़ भिन्न हो सकते हैं।

क्षेत्रफल तथा जनसंख्या

मुख्य धार्मिक समुदायों के अनुसार जनसंख्या (2011 की जनगणना)

संख्या 3.32

राज्य / संघीय क्षेत्र	हिन्दू		मुस्लिम		ईसाई	
	जनसंख्या	प्रतिशत बढोत्तरी 1991-01	जनसंख्या	प्रतिशत बढोत्तरी 1991-01	जनसंख्या	प्रतिशत बढोत्तरी 1991-01
1	2	3	4	5	6	7
भारत	96,62,57,353	16.76	17,22,45,158	24.65	2,78,19,588	15.53
राज्य						
आंध्र प्रदेश	7,48,24,149	10.30	80,82,412	15.68	11,29,784	-4.41
अरुणाचल प्रदेश	4,01,876	5.77	27,045	30.81	4,18,732	103.71
असम	1,91,80,759	10.89	1,06,79,345	29.59	11,65,867	18.17
बिहार	8,60,78,686	24.61	1,75,57,809	27.95	1,29,247	143.23
झारखंड	2,23,76,051	21.11	47,93,994	28.48	14,18,608	29.74
गोवा	9,63,877	8.72	1,21,564	31.83	3,66,130	1.82
गुजरात	5,35,33,988	18.59	58,46,761	27.30	3,16,178	11.29
हरियाणा	2,21,71,128	18.84	17,81,342	45.66	50,353	85.22
हिमाचल प्रदेश	65,32,765	12.63	1,49,881	25.41	12,646	64.51
जम्मू तथा कश्मीर	35,66,674	18.68	85,67,485	26.12	35,631	75.53
कर्नाटक	5,13,17,472	15.79	78,93,065	22.12	11,42,647	13.23
केरल	1,82,82,492	2.23	88,73,472	12.84	61,41,269	1.38
मध्य प्रदेश	6,60,07,121	20.00	47,74,695	24.29	2,13,282	25.18
छत्तीसगढ़	2,38,19,789	20.73	5,14,998	25.73	4,90,542	22.32
महाराष्ट्र	8,97,03,057	15.21	1,29,71,152	26.30	10,80,073	2.06
मणिपुर	11,81,876	18.56	2,39,836	25.61	11,79,043	59.85
मेघालय	3,42,078	11.13	1,30,399	31.49	22,13,027	35.85
मिजोरम	30,136	-4.52	14,832	46.87	9,56,331	23.75
नागालैंड	1,73,054	12.99	48,963	39.87	17,39,651	-2.83
ओडिशा	3,93,00,341	13.17	9,11,670	19.64	11,61,708	29.39
पंजाब	1,06,78,138	18.67	5,35,489	40.16	3,48,230	18.93
राजस्थान	6,06,57,103	20.95	62,15,377	29.81	96,430	32.71
सिक्किम	3,52,662	7.01	9,867	28.26	60,522	67.58
तमिलनाडू	6,31,88,168	14.92	42,29,479	21.86	44,18,331	16.73
त्रिपुरा	30,63,903	11.85	3,16,042	24.21	1,59,882	56.00
उत्तर प्रदेश	15,93,12,654	18.91	3,84,83,967	25.19	3,56,448	67.68
उत्तराखंड	83,68,636	16.03	14,06,825	38.99	37,781	39.33
पश्चिमी बंगाल	6,43,85,546	10.81	2,46,54,825	21.81	6,58,618	27.85
संघीय क्षेत्र						
अण्डेमान तथा निकोबार द्वीपसमूह	2,64,296	7.18	32,413	10.76	80,984	4.93
चण्डीगढ़	8,52,574	20.42	51,447	44.73	8,720	14.33
दादर तथा नगर हवेली	3,22,857	56.57	12,922	98.07	5,113	-15.60
दमन तथा दीव	2,20,150	55.14	19,277	56.97	2,820	-16.12
दिल्ली	1,37,12,100	20.73	21,58,684	32.96	1,46,093	12.10
लक्षदीप	1,788	-19.50	62,268	7.54	317	-37.72
पुडुचेरी	10,89,409	28.86	75,556	27.29	78,550	16.05

क्षेत्रफल तथा जनसंख्या

मुख्य धार्मिक समुदायों के अनुसार जनसंख्या (2011 की जनगणना)

संख्या 3.32 (जारी)

राज्य / संघीय क्षेत्र	सिख		बौद्ध		जैन	
	जनसंख्या	प्रतिशत बढोत्तरी 1991-01	जनसंख्या	प्रतिशत बढोत्तरी 1991-01	जनसंख्या	प्रतिशत बढोत्तरी 1991-01
1	8	9	10	11	12	13
भारत	2,08,33,116	8.42	84,42,972	6.13	44,51,753	5.37
राज्य						
आंध्र प्रदेश	40,244	29.83	36,692	14.53	53,849	28.68
अरुणाचल प्रदेश	3,287	76.25	1,62,815	13.83	771	256.94
असम	20,672	-8.20	54,993	7.77	25,949	8.31
बिहार	23,779	14.43	25,453	35.26	18,914	17.59
झारखंड	71,422	-14.32	8,956	50.77	14,974	-8.14
गोवा	1,473	51.86	1,095	68.72	1,109	35.24
गुजरात	58,246	27.77	30,483	70.97	5,79,654	10.35
हरियाणा	12,43,752	6.24	7,514	5.24	52,613	-7.97
हिमाचल प्रदेश	79,896	10.42	78,659	3.69	1,805	28.20
जम्मू तथा कश्मीर	2,34,848	13.37	1,12,584	-1.06	2,490	-1.11
कर्नाटक	28,773	87.74	95,710	-75.66	4,40,280	6.69
केरल	3,814	38.09	4,752	134.44	4,489	-0.86
मध्य प्रदेश	1,51,412	0.42	2,16,052	3.22	5,67,028	3.96
छत्तीसगढ़	70,036	0.60	70,467	7.97	61,510	9.64
महाराष्ट्र	2,23,247	3.67	65,31,200	11.86	14,00,349	7.57
मणिपुर	1,527	-7.62	7,084	267.81	1,692	15.81
मेघालय	3,045	-2.09	9,864	109.74	627	-18.78
मिजोरम	286	-12.27	93,411	32.51	376	110.06
नागालैंड	1,890	64.06	6,759	398.45	2,655	26.85
ओडिशा	21,991	25.72	13,852	40.44	9,420	2.91
पंजाब	1,60,04,754	9.68	33,237	-19.89	45,040	14.68
राजस्थान	8,72,930	6.66	12,185	17.90	6,22,023	-4.38
सिक्किम	1,868	58.84	1,67,216	9.98	314	71.58
तमिलनाडू	14,601	52.97	11,186	107.42	89,265	7.09
त्रिपुरा	1,070	-9.48	1,25,385	26.75	860	80.29
उत्तर प्रदेश	6,43,500	-5.10	2,06,285	-31.70	2,13,267	2.97
उत्तराखंड	2,36,340	11.47	14,926	20.04	9,183	-0.71
पश्चिमी बंगाल	63,523	-4.32	2,82,898	16.24	60,141	8.91
संघीय क्षेत्र						
अण्डेमान तथा निकोबार द्वीप समूह	1,286	-18.97	338	-19.71	31	34.78
चण्डीगढ़	1,38,329	-4.72	1,160	-12.91	1,960	-24.38
दादर तथा नगर हवेली	217	76.42	634	38.73	1,186	37.27
दमन तथा दीव	172	18.62	217	72.22	287	7.09
दिल्ली	5,70,581	2.70	18,449	-22.17	1,66,231	7.16
लक्षदीप	8	33.33	10	900.00	11	&
पुडुचेरी	297	175.00	451	517.81	1,400	47.06

क्षेत्रफल तथा जनसंख्या

मुख्य धार्मिक समुदायों के अनुसार जनसंख्या (2011 की जनगणना)

संख्या. 3.32 (समाप्त)

राज्य / संघीय क्षेत्र	अन्य		धर्म जो वर्णित नहीं	
	जनसंख्या	प्रतिशत बढोत्तरी 1991-01	जनसंख्या	प्रतिशत बढोत्तरी 1991-01
1	14	15	16	17
भारत	79,37,734	19.55	28,67,303	294.08
राज्य				
आंध्र प्रदेश	9,547	100.23	4,04,100	325.66
अरुणाचल प्रदेश	3,62,553	7.46	6,648	-28.53
असम	27,118	17.91	50,873	347.47
बिहार	13,437	-74.60	2,52,127	566.70
झारखंड	42,35,786	20.52	68,343	169.20
गोवा	258	-26.91	3,039	-53.58
गुजरात	16,480	-42.57	57,902	72.44
हरियाणा	2,548	103.03	42,212	1724.20
हिमाचल प्रदेश	856	101.41	8,094	1773.61
जम्मू तथा कश्मीर	1,508	1,454.64	20,082	1498.89
कर्नाटक	11,263	-90.25	1,66,087	38.12
केरल	7,618	237.68	88,155	251.45
मध्य प्रदेश	5,99,594	46.50	97,625	484.83
छत्तीसगढ़	4,94,594	419.60	23,262	218.44
महाराष्ट्र	1,78,965	-24.44	2,86,290	192.99
मणिपुर	2,33,767	-0.64	10,969	937.75
मेघालय	2,58,271	-3.36	9,578	36.53
मिजोरम	808	-66.93	1,026	55.22
नागालैंड	3,214	-47.38	2,316	185.57
ओडिशा	4,78,317	32.14	76,919	280.88
पंजाब	10,886	26.67	87,564	1859.80
राजस्थान	4,676	-10.98	67,713	554.36
सिक्किम	16,300	26.10	1,828	56.51
तमिलनाडू	7,414	2.23	1,88,586	217.78
त्रिपुरा	1,514	18.56	5,261	376.54
उत्तर प्रदेश	13,598	46.51	5,82,622	739.03
उत्तराखंड	993	28.96	11,608	246.09
पश्चिमी बंगाल	9,42,297	5.19	2,28,267	315.82
संघीय क्षेत्र				
अण्डेमान तथा निकोबार द्वीपसमूह	564	136.97	669	-21.39
चण्डीगढ़	246	-4.28	1,014	704.76
दादर तथा नगर हवेली	293	225.56	487	184.80
दमन तथा दीव	79	-23.30	245	1261.11
दिल्ली	2,197	1.06	13,606	574.90
लक्षदीप	7	—	64	540.00
पुडुचेरी	168	6.33	2,122	279.61

प्राप्ति स्थान :—निदेशक जनगणना कार्य, हरियाणा।

क्षेत्रफल तथा जनसंख्या

अनुसूचित जातियों तथा अनुसूचित जन जातियों की जनसंख्या (2011 की जनगणना)

संख्या. 3.33

राज्य / संघीय प्रदेश	अनुसूचित जातियां					
	पुरुष	स्त्री	व्यक्ति	ग्रामीण	शहरी	राज्य / संघीय क्षेत्र में जनसंख्या से प्रतिशतता
1	2	3	4	5	6	7
भारत (1) (2)	103535165	97842921	201378086	153850562	47527524	16.6
राज्य						
आंध्र प्रदेश	6913047	6965031	13878078	10846333	3031745	16.4
अरुणाचल प्रदेश	NSC	NSC	NSC	NSC	NSC	NSC
असम	1145314	1086007	2231321	1825761	405560	7.2
बिहार	8606253	7961072	16567325	15344215	1223110	15.9
झारखंड	1641738	1632531	3274269	2511949	762320	12.8
गोवा	12627	12822	25449	9461	15988	1.7
गुजरात	2110331	1964116	4074447	2281573	1792874	6.7
हरियाणा	2709656	2403959	5113615	3720109	1393506	20.2
हिमाचल प्रदेश	876300	852952	1729252	1606535	122717	25.2
जम्मू तथा कश्मीर (2)	486232	438759	924991	751026	173965	7.4
कर्नाटक	2043458	1942186	3985644	3152863	832781	12.1
केरल	5264545	5210447	10474992	7495763	2979229	17.1
मध्य प्रदेश	1477808	1561765	3039573	1818281	1221292	9.1
छत्तीसगढ़	5908638	5433682	11342320	8268002	3074318	15.6
महाराष्ट्र	6767759	6508139	13275898	7494819	5781079	11.8
मणिपुर	48714	48328	97042	47563	49479	3.8
मेघालय	9157	8198	17355	11573	5782	0.6
मिजोरम	807	411	1218	298	920	0.1
नागालैंड	NSC	NSC	NSC	NSC	NSC	NSC
ओडिशा	3617808	3570655	7188463	6218642	969821	17.1
पंजाब	4639875	4220304	8860179	6496986	2363193	31.9
राजस्थान	6355564	5866029	12221593	9536963	2684630	17.8
सिक्किम	14454	13821	28275	20335	7940	4.6
तमिलनाडू	7204687	7233758	14438445	9475475	4962970	20.0
त्रिपुरा	334370	320548	654918	437993	216925	17.8
उत्तर प्रदेश	21676975	19680633	41357608	35685227	5672381	20.7
उत्तराखंड	968586	923930	1892516	1496665	395851	18.8
पश्चिमी बंगाल	11003304	10459966	21463270	17095107	4368163	23.5
संघीय क्षेत्र						
अण्डेमान तथा निकोबार द्वीपसमूह	NSC	NSC	NSC	NSC	NSC	NSC
चण्डीगढ़	106356	92730	199086	4974	194112	18.9
दादर तथा नगर हवेली	3339	2847	6186	1296	4890	1.8
दिल्ली	3151	2973	6124	2167	3957	2.5
दमन तथा दीव	1488800	1323509	2812309	82183	2730126	16.8
लक्षदीप	NSC	NSC	NSC	NSC	NSC	NSC
पुडुचेरी	95512	100813	196325	110425	85900	15.7

क्षेत्रफल तथा जनसंख्या

अनुसूचित जातियों तथा अनुसूचित जन जातियों की जनसंख्या (2011 की जनगणना)

संख्या. 3.33 (जारी)

राज्य / संघीय प्रदेश	अनुसूचित जन-जातियां						
	पुरुष	स्त्री	व्यक्ति	ग्रामीण	शहरी	राज्य / संघीय क्षेत्र में जनसंख्या से प्रतिशतता	राज्य / संघीय क्षेत्र में अनुसूचित जातियों तथा अनुसूचित जन-जातियों की प्रतिशतता
1	8	9	10	11	12	13	14
भारत (1) (2)	5,24,09,823	5,18,71,211	10,42,81,034	9,38,19,162	1,04,61,872	8.6	25.25
राज्य							
आंध्र प्रदेश	29,69,362	2948,711	59,18,073	52,32,129	6,85,944	7.0	23.41
अरुणाचल प्रदेश	4,68,390	483,431	9,51,821	7,89,846	1,61,975	68.8	68.79
असम	19,57,005	19,27,366	38,84,371	36,65,405	2,18,966	12.4	19.60
बिहार	6,82,516	6,54,057	13,36,573	12,70,851	65,722	1.3	17.20
झारखंड	43,15,407	43,29,635	86,45,042	78,68,150	7,76,892	26.2	38.29
गोवा	72,948	76,327	1,49,275	87,639	61,636	10.2	11.98
गुजरात	45,01,389	44,15,785	89,17,174	80,21,848	8,95,326	14.8	21.50
हरियाणा	NST	NST	NST	NST	NST	NST	20.17
हिमाचल प्रदेश	1,96,118	1,96,008	3,92,126	3,74,392	17,734	5.7	30.90
जम्मू तथा कश्मीर (2)	7,76,257	7,17,042	14,93,299	14,06,833	86,466	11.9	19.28
कर्नाटक	21,34,754	21,14,233	42,48,987	34,29,791	8,19,196	7.0	24.10
केरल	2,38,203	2,46,636	4,84,839	4,33,092	51,747	1.5	10.55
मध्य प्रदेश	77,19,404	75,97,380	1,53,16,784	1,42,76,874	10,39,910	21.1	36.71
छत्तीसगढ़	38,73,191	39,49,711	78,22,902	72,31,082	5,91,820	30.6	43.44
महाराष्ट्र	53,15,025	51,95,188	1,05,10,213	90,06,077	15,04,136	9.4	21.17
मणिपुर	4,50,887	4,51,853	9,02,740	7,91,126	1,11,614	35.1	38.90
मेघालय	12,69,728	12,86,133	25,55,861	21,36,891	4,18,970	86.1	86.73
मिजोरम	5,16,294	5,19,821	10,36,115	5,07,467	5,28,648	94.4	94.54
नागालैंड	8,66,027	8,44,946	17,10,973	13,06,838	4,04,135	86.5	86.48
ओडिशा	47,27,732	48,63,024	95,90,756	89,94,967	5,95,789	22.8	39.98
पंजाब	NST	NST	NST	NST	NST	NST	31.94
राजस्थान	47,42,943	44,95,591	92,38,534	86,93,123	5,45,411	13.5	31.31
सिक्किम	1,05,261	1,01,099	2,06,360	1,67,146	39,214	33.8	38.43
तमिलनाडू	4,01,068	3,93,629	7,94,697	6,60,280	1,34,417	1.1	21.11
त्रिपुरा	5,88,327	5,78,486	11,66,813	11,17,566	49,247	31.8	49.59
उत्तर प्रदेश	5,81,083	5,53,190	11,34,273	10,31,076	1,03,197	0.6	21.27
उत्तराखंड	1,48,669	1,43,234	2,91,903	2,64,819	27,084	2.9	21.66
पश्चिमी बंगाल	26,49,974	26,46,979	52,96,953	48,55,115	4,41,838	5.8	29.32

क्षेत्रफल तथा जनसंख्या

अनुसूचित जातियों तथा अनुसूचित जन जातियों की जनसंख्या (2011 की जनगणना)

संख्या. 3.33 (समाप्त)

राज्य / संघीय प्रदेश	अनुसूचित जन-जातियां						
	पुरुष	स्त्री	व्यक्ति	ग्रामीण	शहरी	राज्य / संघीय क्षेत्र में जनसंख्या से प्रतिशतता	राज्य / संघीय क्षेत्र में अनुसूचित जातियों तथा अनुसूचित जन-जातियों की प्रतिशतता
1	8	9	10	11	12	13	14
संघीय क्षेत्र							
अण्डेमान तथा निकोबार द्वीपसमूह	14,731	13,799	28,530	26,715	1,815	7.5	7.50
चण्डीगढ़	NST	NST	NST	NST	NST	NST	18.86
दादर तथा नगर हवेली	88,844	89,720	1,78,564	1,50,944	27,620	52.0	53.75
दिल्ली	NST	NST	NST	NST	NST	NST	16.75
दमन तथा दीव	7,771	7,592	15,363	7,617	7,746	6.3	8.83
लक्षदीप	30,515	30,605	61,120	13,463	47,657	94.8	94.80
पुडुचेरी	NST	NST	NST	NST	NST	NST	15.73

Source : —Census of India, 2011, (Series I)

टिप्पणीः- (1) नागालैंड, अंडेमान व निकोबार व लक्षद्वीप द्विपसमूहों के लिए भारत के राष्ट्रपति द्वारा कोई भी जाति अनुसूचित नहीं की गई है।

(2) हरियाणा, जम्मू तथा कश्मीर, पंजाब, चन्डीगढ़, दिल्ली व पाण्डिचेरी के लिए भारत के राष्ट्रपति द्वारा कोई भी कबीले अनुसूचित नहीं की गई है।

(3) NSC – No Scheduled Castes

(4) NST – No Scheduled Tribes

खण्ड—IV

पर्यावरण आंकड़े (जलवायु)

इस अनुभाग में मौसम संबंधी आंकड़े जिलावार औसत वर्षा दी गई है । इस अनुभाग के आंकड़े निदेशक, भू-अभिलेख, हरियाणा से प्राप्त किये गये है ।

सारणी 4.1—में वर्ष 2013 में जिलावार होने वाली औसत मासिक वर्षा का पता चलता है ।

सारणी 4.2—में जिलावार होने वाली मासिक सामान्य वर्षा – 5 वर्षो की औसत (2009-2013) के आंकड़ो का पता चलता है ।

सारणी 4.3—में जिलावार औसत वार्षिक वर्षा को दर्शाया गया है ।

पर्यावरण आंकड़े (जलवायु)

जिलावार औसत मासिक वर्षा : 2013

संख्या. 4.1 (मिलीमीटर)

जिला	मासिक वर्षा				
	जनवरी	फरवरी	मार्च	अप्रैल	मई
1	2	3	4	5	6
अम्बाला	92.5	0.0	43.5	5.0	14.0
पंचकूला	34.0	74.0	6.0	0.0	4.0
यमुनानगर	46.0	142.0	1.0	0.5	12.0
कुरुक्षेत्र	20.0	59.0	15.5	0.0	0.0
कैथल	25.4	84.3	9.0	0.0	2.0
करनाल	44.0	122.0	11.0	5.0	2.5
पानीपत	38.0	139.0	0.0	0.0	0.0
सोनीपत	52.5	128.6	0.0	12.5	0.0
रोहतक	4.5	38.5	0.0	1.0	0.0
झज्जर	13.6	81.2	0.0	1.4	0.0
फरीदाबाद	35.0	64.0	1.5	3.5	3.5
पलवल	26.0	56.8	0.0	5.5	3.8
गुड़गांव	18.5	83.3	1.8	0.0	1.2
मेवात	17.8	89.8	0.0	0.0	0.8
रिवाड़ी	27.1	84.5	0.0	4.5	0.0
महेन्द्रगढ़	20.5	52.7	1.8	1.5	0.0
भिवानी	16.6	55.0	5.0	5.1	0.6
जीन्द	35.3	104.7	9.0	8.0	0.0
हिसार	19.5	23.8	13.5	0.0	0.0
फतेहाबाद	8.0	17.5	12.5	1.5	0.0
सिरसा	4.0	72.0	0.0	7.0	0.0

पर्यावरण आंकड़े (जलवायु)

जिलावार औसत मासिक वर्षा : 2013

संख्या 4.1 (समाप्त) (मिलीमीटर)

जिला	मासिक वर्षा							वार्षिक 2013
	जून	जुलाई	अगस्त	सितम्बर	अक्तूबर	नवम्बर	दिसम्बर	जोड़
1	7	8	9	10	11	12	13	14
अम्बाला	270.5	331.5	457.5	52.5	16.5	11.5	18.0	1313.0
पंचकूला	99.0	183.0	128.0	50.0	5.0	0.0	5.0	588.0
यमुनानगर	472.5	255.5	395.5	98.5	8.0	14.0	34.0	1479.5
कुरुक्षेत्र	92.5	43.5	134.0	21.0	15.0	0.0	1.5	402.0
कैथल	119.3	61.7	110.0	25.3	7.3	2.3	0.7	447.3
करनाल	74.0	108.0	200.5	21.5	10.5	0.0	4.5	603.5
पानीपत	36.0	49.0	93.0	6.0	9.0	0.0	1.0	371.0
सोनीपत	36.8	128.0	316.5	118.0	37.5	1.5	2.0	833.9
रोहतक	8.5	31.5	83.0	25.0	6.0	0.0	0.0	198.0
झज्जर	12.8	87.0	189.1	47.9	28.0	2.3	0.0	463.3
फरीदाबाद	66.5	221.0	306.5	73.0	69.5	0.0	3.5	847.5
पलवल	23.5	123.5	183.5	49.0	19.3	1.5	8.2	500.6
गुड़गांव	39.0	106.0	198.2	45.0	42.0	0.0	3.5	538.5
मेवात	31.8	111.5	205.0	14.8	34.5	0.0	1.0	507.0
रिवाड़ी	35.0	167.0	159.8	93.5	45.8	2.0	0.0	619.2
महेन्द्रगढ़	7.3	98.3	191.5	44.9	17.0	2.5	0.0	438.0
भिवानी	15.0	70.2	102.0	19.8	4.8	2.4	0.0	296.5
जीन्द	119.0	144.2	221.3	4.3	3.3	0.0	0.0	649.1
हिसार	19.8	70.3	134.3	35.0	0.0	0.5	0.0	316.7
फतेहाबाद	83.5	30.0	136.0	7.5	9.0	1.5	1.0	308.0
सिरसा	30.0	56.5	145.0	5.5	0.0	3.0	0.0	323.0

प्राप्ति स्थान :—भू—अभिलेख विभाग, हरियाणा।

पर्यावरण आंकड़े (जलवायु)

जिलावार मासिक सामान्य वर्षा 5 वर्षो की औसत (2009-2013)

संख्या 4.2 (मिलीमीटर)

जिला	मासिक वर्षा				
	जनवरी	फरवरी	मार्च	अप्रैल	मई
1	2	3	4	5	6
अम्बाला	26.7	37.0	33.3	17.0	21.5
पंचकूला	12.6	48.7	24.0	2.7	13.3
यमुनानगर	20.3	41.9	11.0	10.8	18.3
कुरुक्षेत्र	7.8	28.1	20.3	7.3	16.4
कैथल	9.4	39.0	24.2	9.4	5.4
करनाल	21.5	42.4	14.8	12.0	8.6
पानीपत	22.0	47.0	12.7	13.9	13.3
सोनीपत	38.8	67.2	15.5	20.0	16.0
रोहतक	8.0	36.0	5.5	14.3	8.0
झज्जर	6.8	58.2	6.6	2.9	5.0
फरीदाबाद	23.3	34.2	1.8	10.0	6.0
पलवल	30.8	43.9	3.0	8.7	14.7
गुड़गांव	21.3	37.5	4.8	2.7	7.9
मेवात	23.8	52.1	0.5	3.1	7.2
रिवाड़ी	28.6	58.5	1.2	4.0	12.4
महेन्द्रगढ़	11.4	30.5	9.2	8.2	14.9
भिवानी	6.6	36.3	12.2	8.5	10.3
जीन्द	14.3	40.7	15.9	10.5	10.0
हिसार	7.5	19.1	10.0	5.6	10.5
फतेहाबाद	4.9	17.0	9.8	6.8	8.5
सिरसा	4.6	36.5	7.0	8.0	7.3

पर्यावरण आंकड़े (जलवायु)

जिलावार मासिक सामान्य वर्षा 5 वर्षो की औसत (2009-2013)

संख्या 4.2 (समाप्त) (मिलीमीटर)

जिला	मासिक वर्षा							वार्षिक
	जून	जुलाई	अगस्त	सितम्बर	अक्तूबर	नवम्बर	दिसम्बर	जोड़
1	7	8	9	10	11	12	13	14
अम्बाला	140.8	331.6	216.0	200.7	16.2	0.0	33.8	1074.6
पंचकूला	63.2	274.0	281.8	167.4	16.7	2.3	45.0	951.7
यमुनानगर	165.1	278.2	328.5	198.4	8.3	9.5	26.3	1116.6
कुरुक्षेत्र	73.1	90.8	86.0	89.5	17.8	0.0	13.3	450.4
कैथल	56.1	88.3	81.1	82.1	10.3	2.3	6.4	413.9
करनाल	52.9	115.6	135.3	120.9	0.0	0.0	13.3	537.3
पानीपत	55.0	128.4	168.2	135.0	0.0	1.0	9.5	605.9
सोनीपत	52.7	140.9	203.3	180.6	0.0	1.7	15.0	751.7
रोहतक	16.2	59.5	108.7	82.6	3.0	1.5	4.5	347.8
झज्जर	16.8	68.2	154.4	109.9	30.6	3.5	3.4	466.3
फरीदाबाद	51.5	116.3	201.3	153.2	0.0	0.0	4.0	601.6
पलवल	24.4	124.8	188.7	176.5	20.8	15.9	6.2	658.4
गुड़गांव	26.6	151.7	236.8	152.4	0.0	10.8	0.0	652.5
मेवात	27.5	141.3	188.7	206.5	36.0	7.1	3.0	696.8
रिवाड़ी	35.7	130.5	164.4	118.6	0.0	27.0	5.0	585.8
महेन्द्रगढ़	1.5	95.9	195.8	105.8	29.5	68.4	13.8	584.9
भिवानी	24.1	71.3	137.1	76.9	6.0	2.3	8.8	400.4
जीन्द	86.8	145.8	119.2	155.2	4.0	1.7	9.2	613.3
हिसार	19.3	56.9	75.6	66.1	2.3	0.9	7.0	280.8
फतेहाबाद	37.6	66.5	66.7	80.1	13.0	1.5	3.4	315.8
सिरसा	18.7	50.7	91.2	56.2	4.0	3.0	2.5	289.7

प्राप्ति स्थान :—भू—अभिलेख विभाग, हरियाणा।

पर्यावरण आंकड़े (जलवायु)
जिलावार औसत वार्षिक वर्षा

संख्या 4.3 (सैंटीमीटर)

ज़िला	1966	1970	1975	1980	1985	1990	1995	2000	2005	2010	2013
1	2	3	4	5	6	7	8	9	10	11	12
अम्बाला	69.11	113.52	120.11	96.7	109.9	156.1	165.9	93.1	110.4	117.2	131.3
पंचकूला	*	*	*	*	*	*	*	134.1	82.7	114.2	58.8
यमुनानगर	*	*	*	*	*	145.6	148.0	113.4	94.8	138.4	148.0
कुरुक्षेत्र	*	*	62.76	60.0	52.9	55.9	102.4	45.7	29.2	67.1	40.2
कैथल	*	*	*	*	*	90.8	77.7	36.5	60.3	56.7	44.7
करनाल	54.22	56.60	57.57	83.5	44.2	88.5	74.3	47.1	42.0	58.2	60.4
पानीपत	*	*	*	*	*	53.7	87.4	40.2	51.6	88.0	37.1
सोनीपत	*	*	55.56	101.4	60.1	69.4	91.5	53.8	50.9	71.8	83.4
रोहतक	65.49	54.32	83.90	46.9	59.3	55.1	84.9	43.8	54.7	47.4	19.8
झज्जर	*	*	*	*	*	*	*	36.0	61.1	53.2	46.3
फरीदाबाद	*	*	*	52.8	59.3	63.9	59.9	37.7	38.1	67.2	84.7
पलवल	*	*	*	*	*	*	*	*	*	71.5	50.1
गुड़गांव	57.34	56.35	66.79	54.1	78.3	56.6	73.2	36.3	28.0	101.9	53.9
मेवात	*	*	*	*	*	*	*	*	0.0	88.9	50.7
रिवाड़ी	*	*	*	*	*	54.1	95.3	26.2	58.8	70.1	61.9
महेन्द्रगढ़	44.49	69.37	62.29	54.6	39.3	55.6	86.0	28.6	59.9	70.4	43.8
भिवानी	*	*	41.22	30.1	36.6	49.7	66.0	18.7	40.9	45.8	29.6
जीन्द	42.84	41.55	49.36	31.8	56.2	47.9	99.6	35.0	69.8	71.2	64.9
हिसार	41.98	42.07	40.44	29.3	35.2	41.7	47.3	9.5	35.5	33.0	31.6
फतेहाबाद	*	*	*	*	*	*	*	9.5	42.9	42.6	30.8
सिरसा	*	*	*	21.3	62.8	46.2	37.1	18.5	21.5	33.3	32.3

* सूचना पुराने जिलों में सम्मिलित है।

प्राप्ति स्थान :—भू—अभिलेख विभाग, हरियाणा।

खण्ड—V

जन्म,मृत्यु, बाल मृत्यु दर पर आंकड़े

तालिका 5.1—में सूचना सैम्पल रजिस्ट्रेशन स्कीम के अनुसार है जबकि 5.2 से 5.7—तालिकाओं मे जन्म तथा मृत्यु दर सिविल रजिस्ट्रेशन स्कीम के अनुसार है।

तालिका 5.8—में हरियाणा तथा भारतवर्ष में आयुवर्ग के अनुसार अनुमानित मृत्यु दर का विवरण दिया गया है।

BIRTHS AND DEATHS IN HARYANA
SAMPLE REGISTRATION SCHEME
(Per Thousand)

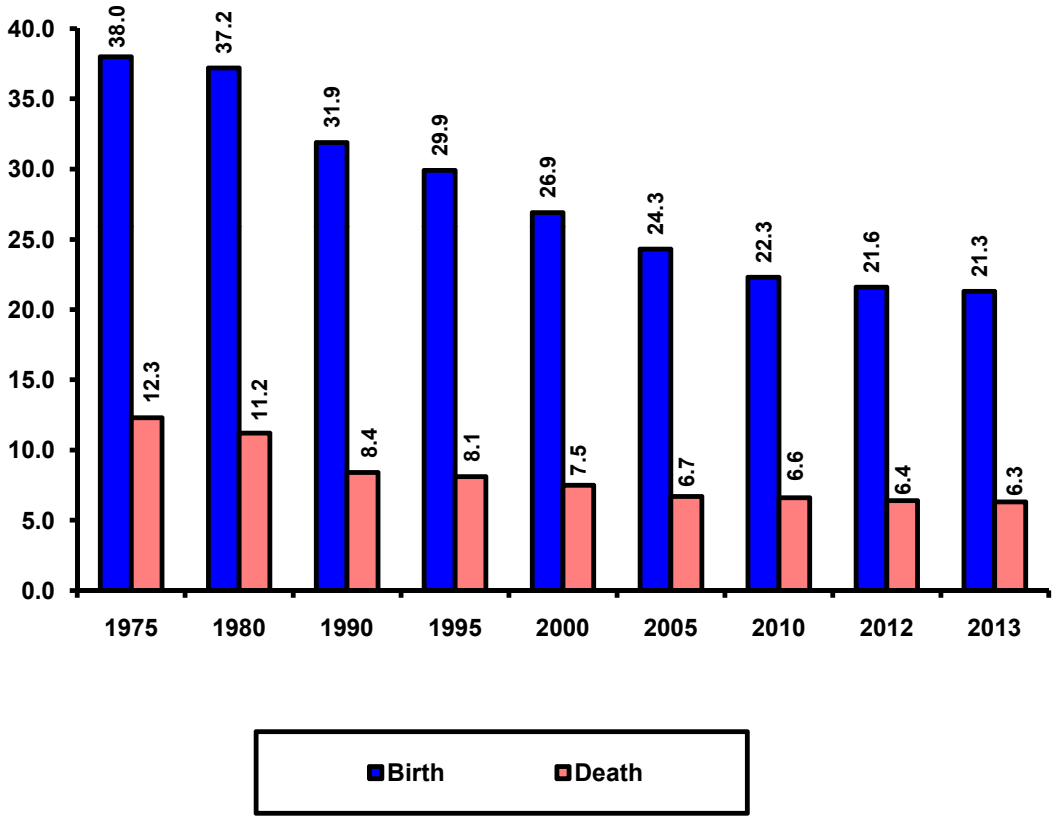

जन्म,मृत्यु, बाल मृत्यु दर पर आंकड़े

सैम्पल रजिस्ट्रेशन स्कीम के अनुसार जन्म, मृत्यु एवं बाल मृत्यु दर

संख्या 5.1 (प्रति हजार)

वर्ष	जन्म दर			मृत्यु दर			बाल मृत्यु दर		
	ग्रामीण	शहरी	संयुक्त	ग्रामीण	शहरी	संयुक्त	ग्रामीण	शहरी	संयुक्त
1	2	3	4	5	6	7	8	9	10
1971	44.2	32.4	42.1	10.4	7.3	9.9	74.0	58.0	72.0
1975	39.7	29.7	38.0	13.2	8.3	12.3	122.0	58.0	114.0
1980	38.3	31.4	37.2	12.0	7.2	11.2	112.2	52.8	103.5
1985	36.6	32.9	35.7	9.7	7.1	9.1	92.0	58.0	85.0
1990	33.1	27.5	31.9	8.9	6.9	8.4	73.0	53.0	69.0
1991	34.7	27.2	33.1	8.5	6.8	8.2	73.0	49.0	68.0
1992	33.8	25.3	32.0	9.2	7.0	8.7	79.0	55.0	75.0
1993	32.0	26.4	30.6	8.7	5.5	7.8	69.0	53.0	65.0
1994	32.5	25.8	30.8	8.2	7.7	8.1	70.0	68.0	70.0
1995	31.2	25.4	29.9	8.5	6.8	8.1	70.0	65.0	69.0
1996	30.1	24.1	28.8	8.4	6.9	8.1	70.0	60.0	68.0
1997	29.6	23.8	28.3	8.3	6.9	8.0	70.0	59.0	68.0
1998	28.8	23.3	27.6	8.6	6.9	8.2	72.0	59.0	70.0
1999	27.7	23.3	26.8	8.0	6.4	7.7	70.0	58.0	68.0
2000	27.9	23.0	26.9	7.9	6.2	7.5	69.0	57.0	67.0
2001	27.9	22.9	26.8	7.7	7.4	7.6	68.0	55.0	66.0
2005	25.7	21.0	24.3	7.0	5.8	6.7	64.0	45.0	60.0
2006	25.1	21.1	23.9	6.9	5.6	6.5	62.0	45.0	57.0
2007	24.5	20.8	23.4	7.0	5.7	6.6	60.0	44.0	55.0
2009	23.8	20.1	22.7	7.1	5.7	6.6	54.0	41.0	51.0
2010	23.3	19.8	22.3	7.0	5.6	6.6	51.0	38.0	48.0
2011	22.9	19.5	21.8	7.0	5.3	6.5	48.0	35.0	44.0
2012	22.6	19.2	21.6	6.9	5.4	6.4	46.0	33.0	42.0
2013	22.4	19.0	21.3	6.7	5.3	6.3	44	32	41

स—संशोधित। प्राप्ति स्थान :—कार्यालय महानिदेशक , स्वास्थ्य सेवाएं विभाग, हरियाणा।

जन्म,मृत्यु, बाल मृत्यु दर पर आंकड़े

सैम्पल रजिस्ट्रेशन स्कीम के अनुसार जन्मों की संख्या एवं लिंग अनुपात

संख्या 5.2

वर्ष/जिला	जन्मों की संख्या					
	कुल			देहाती		
	व्यक्ति	पुरुष	स्त्रियां	व्यक्ति	पुरुष	स्त्रियां
1	2	3	4	5	6	7
1966	2,88,017	1,58,149	1,29,868	2,43,460	1,33,913	1,09,547
1970	2,95,723	1,62,169	1,33,554	2,50,375	1,37,513	1,12,862
1975	3,06,264	1,68,566	1,37,698	2,48,415	1,37,075	1,11,340
1980	3,17,271	1,77,519	1,39,752	2,43,868	1,38,073	1,05,795
1985	3,14,930	1,82,832	1,32,098	2,28,089	1,35,452	92,637
1990	3,40,200	1,99,187	1,41,013	2,31,281	1,38,649	92,632
1995	3,84,584	2,06,464	1,78,120	2,57,286	1,38,739	1,18,547
2000	4,26,161	2,37,824	1,88,337	2,72,624	1,51,749	1,20,875
2005	4,71,968	2,58,299	2,13,669	2,49,875	1,34,977	1,14,898
2010	5,44,620	2,96,328	2,48,292	2,29,348	1,23,078	1,06,270
2013	581213	315866	265347	204269	111285	92984
2014	584739	317200	267539	193075	105410	87665
अम्बाला	19814	10723	9091	5056	2710	2346
पंचकूला	13566	7117	6449	2240	1192	1048
यमुनानगर	23880	12917	10963	5926	3280	2646
कुरुक्षेत्र	21946	12345	9601	6063	3658	2405
कैथल	24065	13311	10754	8237	4786	3451
करनाल	31501	17360	14141	9935	5795	4140
पानीपत	29107	15473	13634	7440	3963	3477
सोनीपत	30683	16771	13912	10798	5806	4992
रोहतक	27278	14716	12562	3412	1876	1536
झज्जर	15555	8645	6910	5930	3373	2557
फरीदाबाद	48020	25557	22463	8971	4738	4233
पलवल	29996	15996	14000	14026	7363	6663
गुड़गांव	38499	20880	17619	3978	2211	1767
मेवात	47421	24801	22620	35752	18647	17105
रिवाड़ी	18023	10038	7985	4680	2633	2047
महेन्द्रगढ़	17372	9993	7379	4683	2689	1994
भिवानी	29502	16253	13249	14504	7941	6563
जीन्द	26635	14291	12344	7860	4179	3681
हिसार	42091	23129	18962	15088	8465	6623
फतेहाबाद	23668	12893	10775	9096	5038	4058
सिरसा	26117	13991	12126	9400	5067	4333

जन्म,मृत्यु, बाल मृत्यु दर पर आंकड़े

सैम्पल रजिस्ट्रेशन स्कीम के अनुसार जन्मों की संख्या एवं लिंग अनुपात

संख्या 5.2 (समाप्त)

वर्ष/जिला	जन्मों की संख्या			जन्म के समय लिंग अनुपात (प्रति 100 स्त्रियों के पीछे पुरुष)		
	शहरी					
	व्यक्ति	पुरुष	स्त्रियां	कुल	देहाती	शहरी
1	8	9	10	11	12	13
1966	44,557	24,236	20,321	122	122	119
1970	45,348	24,656	20,692	121	122	119
1975	57,849	31,491	26,358	122	123	119
1980	73,403	39,446	33,957	127	131	116
1985	86,841	47,380	39,461	138	146	120
1990	1,08,919	60,538	48,381	141	150	125
1995	1,27,298	67,725	59,573	116	117	114
2000	1,53,537	86,075	67,462	126	126	128
2005	2,22,093	1,23,322	98,771	121	117	125
2010	3,15,272	1,73,250	1,42,022	119	116	122
2013	376944	204581	172363	119	120	119
2014	391664	211790	179874	119	120	118
अम्बाला	14758	8013	6745	118	116	119
पंचकूला	11326	5925	5401	110	114	110
यमुनानगर	17954	9637	8317	118	124	116
कुरुक्षेत्र	15883	8687	7196	129	152	121
कैथल	15828	8525	7303	124	139	117
करनाल	21566	11565	10001	123	140	116
पानीपत	21667	11510	10157	113	114	113
सोनीपत	19885	10965	8920	121	116	123
रोहतक	23866	12840	11026	117	122	116
झज्जर	9625	5272	4353	125	132	121
फरीदाबाद	39049	20819	18230	114	112	114
पलवल	15970	8633	7337	114	111	118
गुड़गांव	34521	18669	15852	119	125	118
मेवात	11669	6154	5515	110	109	112
रिवाड़ी	13343	7405	5938	126	129	125
महेन्द्रगढ़	12689	7304	5385	135	135	136
भिवानी	14998	8312	6686	123	121	124
जीन्द	18775	10112	8663	116	114	117
हिसार	27003	14664	12339	122	128	119
फतेहाबाद	14572	7855	6717	120	124	117
सिरसा	16717	8924	7793	115	117	115

प्राप्ति स्थान :—कार्यालय महानिदेशक , स्वास्थ्य सेवाएं विभाग, हरियाणा।

जन्म,मृत्यु, बाल मृत्यु दर पर आंकड़े
सिविल रजिस्ट्रेशन स्कीम के अनुसार मौतें

संख्या 5.3

वर्ष/जिला	मौतों की संख्या								
	कुल			देहाती			शहरी		
	व्यक्ति	पुरुष	स्त्री	व्यक्ति	पुरुष	स्त्री	व्यक्ति	पुरुष	स्त्री
1	2	3	4	5	6	7	8	9	10
1966	79,612	43,713	35,899	69,702	38,190	31,512	9,910	5,523	4,387
1970	74,983	41,424	33,559	65,111	35,543	29,568	9,872	5,881	3,991
1975	84,108	46,774	37,334	68,593	37,356	31,237	15,515	9,418	6,097
1980	86,274	49,908	36,366	68,155	38,660	29,495	18,119	11,248	6,871
1985	80,417	48,130	32,287	60,301	35,519	24,782	20,116	12,611	7,505
1990	83,831	51,080	32,751	60,410	36,443	23,967	23,421	14,637	8,784
1995	1,00,605	61,335	39,270	74,747	44,992	29,755	25,858	16,343	9,515
2000	1,12,285	71,707	40,578	81,640	51,297	30,343	30,645	20,410	10,235
2005	1,12,478	79,084	33,394	74,760	51,948	22,812	37,718	27,136	10,582
2010	147113	94704	52609	93681	59015	34666	53432	35689	17743
2013	161655	102445	59210	95848	59047	36801	65807	43398	22409
2014	163274	103992	59282	94799	58599	36200	68475	45393	23082
अम्बाला	8506	5265	3241	4643	2743	1900	3863	2522	1341
पंचकूला	3582	2213	1369	1606	999	607	1976	1214	762
यमुनानगर	7906	4857	3049	4265	2577	1688	3641	2280	1361
कुरुक्षेत्र	5859	3603	2256	3707	2233	1474	2152	1370	782
कैथल	7315	4660	2655	5207	3278	1929	2108	1382	726
करनाल	9457	5856	3601	5617	3359	2258	3840	2497	1343
पानीपत	6975	4571	2404	4221	2688	1533	2754	1883	871
सोनीपत	9903	6358	3545	6647	4138	2509	3256	2220	1036
रोहतक	13556	8779	4777	3719	2335	1384	9837	6444	3393
झज्जर	5574	3624	1950	4103	2610	1493	1471	1014	457
फरीदाबाद	9145	5997	3148	2008	1243	765	7137	4754	2383
पलवल	5453	3395	2058	4001	2419	1582	1452	976	476
गुड़गांव	9931	6514	3417	2337	1484	853	7594	5030	2564
मेवात	4384	2705	1679	4029	2470	1559	355	235	120
रिवाड़ी	5527	3467	2060	3938	2370	1568	1589	1097	492
महेन्द्रगढ़	5504	3470	2034	4472	2748	1724	1032	722	310
भिवानी	9292	6032	3260	7161	4544	2617	2131	1488	643
जीन्द	8313	5278	3035	6116	3771	2345	2197	1507	690
हिसार	13451	8766	4685	7462	4746	2716	5989	4020	1969
फतेहाबाद	5542	3457	2085	4110	2496	1614	1432	961	471
सिरसा	8099	5125	2974	5430	3348	2082	2669	1777	892

प्राप्ति स्थान :—कार्यालय महानिदेशक , स्वास्थ्य सेवाएं विभाग, हरियाणा।

जन्म,मृत्यु, बाल मृत्यु दर पर आंकड़े

सिविल रजिस्ट्रेशन स्कीम के अनुसार कारणों के आधार पर वगीकृत मौतें

संख्या 5.4

वर्ष/जिला	हैजा	चेचक	बुखार	पेचिस तथा अतिसार	श्वास रोग	जख्म	अन्य सभी कारण	जोड़
1	2	3	4	5	6	7	8	9
1966	33	175	58,753	1,058	8,077	1,112	10,404	79,612
1970	—	329	49,052	595	11,115	1,334	12,558	74,983
1975	—	—	43,395	1,071	13,674	2,459	23,509	84,108
1980	—	—	50,004	1,004	7,798	2,041	25,427	86,274
1985	—	—	24,684	883	8,822	3,014	43,014	80,417
1990	—	—	355	734	5,723	2,759	74,260	83,831
1995	1	—	559	1,528	9,948	7,290	81,279	1,00,605
2000	1	—	1,419	846	7,940	4,299	97,780	1,12,285
2005	—	—	436	1,148	8,625	5,941	96,328	1,12,478
2006	—	—	422	1,527	9,465	6,474	1,05,613	1,23,501
अम्बाला	—	—	12	51	380	302	5,591	6,336
पंचकूला	—	—	4	22	153	142	2,437	2,758
यमुनानगर	—	—	7	106	545	266	5,119	6,043
कुरुक्षेत्र	—	—	8	37	187	286	4,109	4,627
कैथल	—	—	13	43	193	160	4,613	5,022
करनाल	—	—	15	72	360	386	6,618	7,451
पानीपत	—	—	4	42	394	322	3,894	4,656
सोनीपत	—	—	12	106	546	441	6,665	7,770
रोहतक	—	—	42	104	1,594	874	7,950	10,564
झज्जर	—	—	12	64	404	253	4,086	4,819
फरीदाबाद	—	—	60	107	678	552	7,912	9,309
गुड़गांव	—	—	23	40	267	335	4,273	4,938
मेवात	—	—	120	168	331	188	3,808	4,615
रिवाड़ी	—	—	18	109	272	278	3,486	4,163
महेन्द्रगढ़	—	—	24	66	686	292	3,701	4,769
भिवानी	—	—	17	111	597	314	7,121	8,160
जीन्द	—	—	2	115	479	289	5,952	6,837
हिसार	—	—	7	74	800	454	8,708	10,043
फतेहाबाद	—	—	11	46	229	142	4,072	4,500
सिरसा	—	—	11	44	370	198	5,498	6,121

प्राप्ति स्थान :—कार्यालय महानिदेशक , स्वास्थ्य सेवाएं विभाग, हरियाणा।

टिप्पणी : - वर्ष 1987 से भारत सरकार द्वारा संशोधित प्रपत्र के अनुसार बुखार में केवल टायफाईड, खसरा, मलेरिया तथा इन्फलुएन्जा को ही सम्मिलित किया गया है। सामान्य बुखार को अन्य सभी कारण के अन्तर्गत लिया गया है।

जन्म,मृत्यु, बाल मृत्यु दर पर आंकड़े

सिविल रजिस्ट्रेशन स्कीम के अनुसार विभिन्न मौसमों में मौतें

संख्या 5.5

वर्ष/जिला	देहाती				शहरी				कुल मौतें
	वसन्त	गर्मी	पतझड़	सर्दी	वसन्त	गर्मी	पतझड़	सर्दी	
1	2	3	4	5	6	7	8	9	10
1966	15,144	18,607	17,644	18,307	2,146	2,419	2,609	2,736	79,612
1970	14,159	17,105	14,839	19,008	2,175	2,454	2,404	2,839	74,983
1975	13,159	17,331	20,386	17,717	3,052	3,784	4,676	4,003	84,108
1980	13,782	15,462	20,974	17,042	4,455	4,704	5,292	4,563	86,274
1985	13,767	15,670	15,783	15,081	4,799	5,376	5,083	4,858	80,417
1990	11,982	16,490	15,822	16,116	5,250	6,148	5,869	6,154	83,831
1995	14,194	19,352	20,997	20,204	5,429	7,125	6,592	6,712	1,00,605
2000	20,157	21,627	18,353	21,503	7,376	8,106	7,129	8,034	1,12,285
2005	17,217	19,812	18,550	19,181	8,460	9,717	9,449	10,092	1,12,478
2010	22,016	22,894	22,859	25,912	12,780	12,555	13,174	14,923	1,47,113
2013	21882	23989	23096	26881	15446	16036	16392	17933	161655
2014	22284	24418	22490	25607	16178	17268	16836	18193	163274
अम्बाला	1120	1106	1154	1263	884	955	950	1074	8506
पंचकूला	340	391	435	440	515	454	464	543	3582
यमुनानगर	1008	1069	1007	1181	871	898	925	947	7906
कुरुक्षेत्र	844	948	869	1046	543	474	513	622	5859
कैथल	1250	1356	1201	1400	504	569	516	519	7315
करनाल	1267	1409	1388	1553	878	921	987	1054	9457
पानीपत	1019	1107	977	1118	642	785	562	765	6975
सोनीपत	1572	1615	1603	1857	806	851	769	830	9903
रोहतक	908	997	861	953	2304	2548	2572	2413	13556
झज्जर	913	1125	974	1091	328	400	308	435	5574
फरीदाबाद	535	492	492	489	1622	1797	1847	1871	9145
पलवल	957	992	973	1079	345	387	346	374	5453
गुड़गांव	501	627	586	623	1775	1855	1888	2076	9931
मेवात	837	1126	1031	1035	86	74	99	96	4384
रिवाड़ी	959	1033	868	1078	358	433	348	450	5527
महेन्द्रगढ़	1047	1222	978	1225	235	257	283	257	5504
भिवानी	1704	1845	1638	1974	498	554	492	587	9292
जीन्द	1456	1574	1488	1598	491	576	521	609	8313
हिसार	1853	1887	1727	1995	1519	1449	1458	1563	13451
फतेहाबाद	967	1052	954	1137	376	349	330	377	5542
सिरसा	1227	1445	1286	1472	598	682	658	731	8099

प्राप्ति स्थान :—कार्यालय महानिदेशक , स्वास्थ्य सेवाएं विभाग, हरियाणा।

जन्म,मृत्यु, बाल मृत्यु दर पर आंकड़े

सिविल रजिस्ट्रेशन स्कीम के अनुसार आयु तथा लिंग के अनुसार मौतें

संख्या. 5.6

वर्ष/जिला	एक वर्ष से कम		1—4 वर्ष		5—9 वर्ष		10—14 वर्ष	
	पुरुष	स्त्री	पुरुष	स्त्री	पुरुष	स्त्री	पुरुष	स्त्री
1	2	3	4	5	6	7	8	9
1966	8,892	7,592	8,813	8,786	2,271	1,773	1,221	973
1970	7,786	6,655	6,390	6,254	1,862	1,487	1,201	980
1975	8,400	6,773	5,711	6,175	2,160	1,726	1,276	1,058
1980	7,064	5,040	4,087	4,002	2,042	1,561	1,538	1,170
1985	5,056	3,160	3,289	3,089	1,378	1,019	1,041	816
1990	3,717	2,690	2,313	2,112	975	872	761	580
1995	2,503	2,428	2,159	2,117	1,037	891	979	794
2000	2,421	1,868	1,555	1,631	897	692	884	763
2005	2,704	1,421	1,255	982	1,077	606	953	537
2006	2,522	1,552	1,247	1,306	865	712	815	537
अम्बाला	83	94	39	32	23	34	24	21
पंचकूला	30	26	19	15	18	9	13	15
यमुनानगर	144	85	50	76	46	25	28	12
कुरुक्षेत्र	66	107	27	52	36	24	16	25
कैथल	71	42	57	40	36	26	33	14
करनाल	202	75	50	63	22	46	64	37
पानीपत	32	35	20	27	19	24	20	18
सोनीपत	100	57	62	52	50	49	85	44
रोहतक	380	144	103	77	81	34	95	37
झज्जर	45	31	38	33	31	24	9	6
फरीदाबाद	130	69	105	86	82	35	62	29
गुड़गांव	47	35	46	35	27	23	13	15
मेवात	176	212	170	300	64	103	52	82
रिवाड़ी	50	27	21	34	27	10	27	8
महेन्द्रगढ़	84	66	53	40	48	47	31	14
भिवानी	208	112	81	89	58	73	38	37
जीन्द	121	83	78	80	65	51	50	35
हिसार	369	121	111	64	72	20	85	40
फतेहाबाद	84	71	32	50	32	31	39	25
सिरसा	100	60	85	61	28	24	31	23

जन्म,मृत्यु, बाल मृत्यु दर पर आंकड़े

सिविल रजिस्ट्रेशन स्कीम के अनुसार आयु तथा लिंग के अनुसार मौतें

संख्या 5.6 (जारी)

वर्ष/जिला	15—19 वर्ष		20—29 वर्ष		30—39 वर्ष		40—49 वर्ष	
	पुरुष	स्त्री	पुरुष	स्त्री	पुरुष	स्त्री	पुरुष	स्त्री
1	10	11	12	13	14	15	16	17
1966	1,000	964	1,617	1,793	1,559	1,605	1,996	1,612
1970	1,004	990	1,745	1,923	1,496	1,602	2,020	1,601
1975	1,078	962	2,117	2,490	1,741	1,951	2,363	1,836
1980	1,326	1,149	2,974	3,124	2,287	2,045	2,814	2,036
1985	1,412	999	3,459	3,162	2,715	2,004	3,015	1,833
1990	1,714	1,040	4,534	3,218	3,562	1,832	3,721	1,663
1995	1,522	1,003	5,088	3,365	5,011	2,326	5,244	2,026
2000	1,758	1,065	5,763	3,204	6,435	2,506	7,698	2,460
2005	2,611	1,149	4,600	1,883	7,764	2,751	8,999	2,501
2006	1,351	722	5,072	2,024	6,258	1,939	9,732	2,724
अम्बाला	42	23	213	80	261	103	336	168
पंचकूला	20	11	86	49	102	52	230	72
यमुनानगर	31	50	177	97	202	96	380	144
कुरुक्षेत्र	52	18	198	87	214	89	317	129
कैथल	51	29	183	81	275	93	463	133
करनाल	69	34	303	118	383	73	639	133
पानीपत	41	27	200	68	241	59	413	102
सोनीपत	108	48	283	108	367	102	552	149
रोहतक	183	108	677	328	719	250	1,018	226
झज्जर	59	44	192	55	254	65	390	73
फरीदाबाद	103	39	436	139	527	127	811	258
गुड़गांव	58	9	257	51	246	62	377	74
मेवात	27	39	81	95	118	80	241	103
रिवाड़ी	39	13	150	39	228	34	294	87
महेन्द्रगढ़	46	36	134	65	202	71	292	86
भिवानी	109	49	289	147	436	122	562	170
जीन्द	77	33	318	104	369	140	606	156
हिसार	119	41	498	136	597	112	958	181
फतेहाबाद	48	40	180	68	219	88	366	116
सिरसा	69	31	217	109	298	121	487	164

जन्म,मृत्यु, बाल मृत्यु दर पर आंकड़े

सिविल रजिस्ट्रेशन स्कीम के अनुसार आयु तथा लिंग के अनुसार मौतें

संख्या 5.6 (समाप्त)

वर्ष/जिला	50—59 वर्ष		60 और अधिक वर्ष		कुल	
	पुरुष	स्त्री	पुरुष	स्त्री	पुरुष	स्त्री
1	18	19	20	21	22	23
1966	3,213	2,285	13,131	8,516	43,713	35,899
1970	3,609	2,510	14,311	9,557	41,424	33,559
1975	3,343	2,160	18,585	12,203	46,774	37,334
1980	3,830	2,394	21,946	13,845	49,908	36,366
1985	4,218	2,342	22,547	13,863	48,130	32,287
1990	4,495	2,047	25,288	16,697	51,080	32,751
1995	5,752	2,319	32,040	22,001	61,335	39,270
2000	7,919	2,665	36,377	23,724	71,707	40,578
2005	10,364	2,715	38,757	18,849	79,084	33,394
2006	11,530	3,511	44,431	24,651	83,823	39,678
अम्बाला	589	314	2,211	1,646	3,821	2,515
पंचकूला	277	116	1,003	595	1,798	960
यमुनानगर	399	231	2,051	1,719	3,508	2,535
कुरुक्षेत्र	363	147	1,584	1,076	2,873	1,754
कैथल	510	176	1,725	984	3,404	1,618
करनाल	683	211	2,841	1,405	5,256	2,195
पानीपत	534	94	1,787	895	3,307	1,349
सोनीपत	655	195	3,044	1,660	5,306	2,464
रोहतक	1,097	293	3,093	1,621	7,446	3,118
झज्जर	457	102	1,901	1,010	3,376	1,443
फरीदाबाद	968	244	3,383	1,676	6,607	2,702
गुड़गांव	533	136	1,881	1,013	3,485	1,453
मेवात	275	92	1,340	965	2,544	2,071
रिवाड़ी	365	101	1,666	943	2,867	1,296
महेन्द्रगढ़	367	84	2,030	973	3,287	1,482
भिवानी	704	235	3,073	1,568	5,558	2,602
जीन्द	667	202	2,277	1,325	4,628	2,209
हिसार	1,152	226	3,860	1,281	7,821	2,222
फतेहाबाद	405	130	1,551	925	2,956	1,544
सिरसा	530	182	2,130	1,371	3,975	2,146

प्राप्ति स्थान :—कार्यालय महानिदेशक , स्वास्थ्य सेवाएं विभाग, हरियाणा।

जन्म,मृत्यु, बाल मृत्यु दर पर आंकड़े
बच्चों की मौतों का विवरण

संख्या 5.7

वर्ष/जिला	एक वर्ष से कम मौतें	एक सप्ताह से कम		एक सप्ताह से अधिक परन्तु एक मास से कम		एक मास से अधिक परन्तु छः मास से कम		छः मास से अधिक परन्तु एक वर्ष से कम	
		कुल	खाना 2 से प्रतिशतता	कुल	खाना 2 से प्रतिशतता	कुल	खाना 2 से प्रतिशतता	कुल	खाना 2 से प्रतिशतता
1	2	3	4	5	6	7	8	9	10
1966	16,484	2,999	18.2	3,357	20.4	5,403	32.8	4,725	28.6
1970	14,441	2,555	17.7	3,132	21.7	4,704	32.6	4,050	28.0
1975	15,173	2,647	17.4	3,615	23.8	5,377	35.5	3,534	23.3
1980	12,104	2,182	18.0	2,487	20.6	4,842	40.0	2,593	21.4
1985	8,216	1,388	16.9	1,480	18.0	3,706	45.1	1,642	20.0
1990	6,407	1,355	21.2	1,833	28.6	1,789	27.9	1,430	22.3
1995	4,931	819	16.6	768	15.6	2,387	48.4	957	19.4
2000	4,289	1,023	23.8	519	12.1	2,066	48.2	681	15.9
2005	4,125	1,336	32.4	455	11.0	1,746	42.3	588	14.3
2006	4,074	1,933	47.4	407	10.0	1,272	31.2	462	11.3
अम्बाला	177	95	53.7	16	9.0	51	28.8	15	8.5
पंचकूला	56	29	51.8	10	17.9	8	14.3	9	16.1
यमुनानगर	229	94	41.0	19	8.3	92	40.2	24	10.5
कुरुक्षेत्र	173	76	43.9	17	9.8	62	35.8	18	10.4
कैथल	113	47	41.6	11	9.7	42	37.2	13	11.5
करनाल	277	100	36.1	29	10.5	123	44.4	25	9.0
पानीपत	67	15	22.4	—	—	33	49.3	19	28.4
सोनीपत	157	59	37.6	21	13.4	56	35.7	21	13.4
रोहतक	524	306	58.4	62	11.8	121	23.1	35	6.7
झज्जर	76	37	48.7	—	—	29	38.2	10	13.2
फरीदाबाद	199	108	54.3	16	8.0	49	24.6	26	13.1
गुड़गांव	82	33	40.2	18	22.0	23	28.0	8	9.8
मेवात	388	129	33.2	26	6.7	165	42.5	68	17.5
रिवाड़ी	77	42	54.5	4	5.2	23	29.9	8	10.4
महेन्द्रगढ़	150	71	47.3	15	10.0	35	23.3	29	19.3
भिवानी	320	199	62.2	22	6.9	83	25.9	16	5.0
जीन्द	204	120	58.8	22	10.8	46	22.5	16	7.8
हिसार	490	246	50.2	51	10.4	135	27.6	58	11.8
फतेहाबाद	155	60	38.7	16	10.3	51	32.9	28	18.1
सिरसा	160	67	41.9	32	20.0	45	28.1	16	10.0

प्राप्ति स्थान :—कार्यालय महानिदेशक , स्वास्थ्य सेवाएं विभाग, हरियाणा।

जन्म,मृत्यु, बाल मृत्यु दर पर आंकड़े

वर्ष 2013 में हरियाणा तथा भारत वर्ष में आयु वर्ग के अनुसार अनुमानित मृत्यु दर

संख्या 5.8 (प्रति हजार)

आयु वर्ग	देहाती		शहरी		Combined	
	हरियाणा	भारत	हरियाणा	भारत	हरियाणा	भारत
1	2	3	4	5	6	7
एक से कम	47.3	48.5	33.9	29.0	43.6	44.2
1—4	1.4	2.8	0.5	0.6	1.2	2.3
0—4	11.1	12.3	7.5	6.4	10.1	11.0
5—9	0.5	0.9	0.5	0.4	0.5	0.8
10—14	0.3	0.6	1.0	0.4	0.5	0.6
15—19	1.5	1.1	0.8	0.9	1.3	1.0
20—24	2.0	1.7	1.4	1.2	1.8	1.6
25—29	2.6	2.0	1.3	1.4	2.2	1.8
30—34	2.7	2.4	2.3	1.4	2.6	2.1
35—39	3.1	3.1	2.9	2.6	3.0	3.0
40—44	3.3	4.3	4.3	3.1	3.7	3.9
45—49	4.3	6.4	5.8	4.1	4.8	5.7
50—54	8.5	9.3	8.6	6.7	8.6	8.5
55—59	14.2	13.0	9.2	10.0	12.5	12.1
60—64	22.3	19.7	14.2	15.0	19.8	18.4
65—69	27.3	31.2	19.1	25.6	24.7	29.7
70—74	47.1	51.7	48.4	41.0	47.5	48.8
75—79	67.7	74.0	52.4	61.4	63.7	70.7
80—84	96.7	122.0	82.9	96.7	92.9	115.1
85 और उससे अधिक	176.4	219.0	158.2	194.7	172.0	212.7
सभी आयु	6.7	7.5	5.3	5.6	6.3	7.0

प्राप्ति स्थान :—कार्यालय भारत के महारजिस्ट्रार।

खण्ड—VI
शिक्षा

इस खण्ड में शिक्षा सम्बन्धी आंकड़े दिये गये हैं। इस खण्ड में दी गई सामग्री निदेशक, उच्चतर/सैकण्ड्री/मौलिक व तकनीकी शिक्षा विभाग, हरियाणा तथा मानव संसाधन विकास मंत्रालय (शिक्षा विभाग) भारत सरकार से प्राप्त की गई है।

सारणी 6.1—में मान्यता प्राप्त विश्वविद्यालयों/ महाविद्यालयों/विद्यालयों की संख्या दी गई है।

सारणी 6.2—में मान्यता प्राप्त महाविद्यालयों में पढ़ रहे विद्यार्थियों की संख्या दी गई है।

सारणी 6.3—में प्रबन्ध के अनुसार मान्यता प्राप्त विद्यालयों की सूचना दी गई है।

सारणी 6.4—में मान्यता प्राप्त विद्यालयों में पढ़ रहे विद्यार्थियों की संख्या का विवरण दिया गया है।

सारणी 6.5—में मान्यता प्राप्त विद्यालयों में पढ़ रहे अनुसूचित जाति के विद्यार्थियों की संख्या का विवरण दिया गया है।

सारणी 6.6—में मान्यता प्राप्त विद्यालयों में अध्यापकों की संख्या दी गई है।

सारणी 6.7—में मान्यता प्राप्त विद्यालयों में श्रेणीवार विद्यार्थियों की संख्या दी गई है।

सारणी 6.8—में इंजीनियरिंग के स्नातक पाठयक्रमों में प्रवेश क्षमता के आंकड़े सम्मिलित किये गये हैं।

सारणी 6.9—में वर्षवार अध्यापक-विद्यार्थियों का अनुपात की संख्या दी गई है।

सारणी 6.10 से 6.12—में भारत में राज्यवार मान्यता प्राप्त शैक्षणिक संस्थाओं, अध्यापकों तथा विद्यार्थियों की संख्या दी गई है।

सारणी 6.13 व 6.14—में भारत में मान्यता प्राप्त विद्यालयों में सामान्य शिक्षा के लिए तथा अनुसूचित जाति के छात्रों के लिए दाखिले का अनुपात दर्शाया गया है।

शिक्षा

मान्यता प्राप्त विश्वविद्यालयों/ महाविद्यालयों/विद्यालयों की संख्या

संख्या 6.1

संस्था की किस्म	1966-67	1970-71	1975-76	1980-81
1	2	3	4	5
विश्वविद्यालय	1	1	3	3
कला तथा विज्ञान महाविद्यालय	40	65	98	98
इन्जीनियरिंग महाविद्यालय	—	—	1	1
अध्यापक प्रशिक्षण महाविद्यालय	5	12	19	20
उच्च/वरिष्ठ माध्यमिक विद्यालय	597	975	1,129	1,473
माध्यमिक विद्यालय	735	760	758	881
प्राथमिक/ पूर्व प्राथमिक विद्यालय	4,447	4,204	5,149	4,934

शिक्षा

मान्यता प्राप्त विश्वविद्यालयों/ महाविद्यालयों/विद्यालयों की संख्या

संख्या 6.1 (समाप्त)

संस्था की किस्म	1985-86	1990-91	1995-96	2000-01	2005-06	2010-11	2012-13	2014-15
1	6	7	8	9	10	11	12	13
विश्वविद्यालय	3	3	4	4	5	24	39	43
कला तथा विज्ञान महाविद्यालय	110	120	130	150	168	190	216	238
इन्जीनियरिंग महाविद्यालय	1	2	2	25	40	155	157	156
अध्यापक प्रशिक्षण महाविद्यालय	18	18	18	20	36	472	472	472
उच्च/वरिष्ठ माध्यमिक विद्यालय	1,946	2,356	2,998	4,138	5,317	6,771	7370	7571
माध्यमिक विद्यालय	1,121	1,399	1,499	1,887	2,168	3,439	4386	4051
प्राथमिक/ पूर्व प्राथमिक विद्यालय	5,078	5,109	5,474	11,013	12,152	13,073	10249	9603

स—संशोधित।

प्राप्ति स्थान :—तकनीकी/उच्चतर / मौलिक शिक्षा, हरियाणा।

शिक्षा

मान्यताप्राप्त सामान्य शिक्षा (कला, विज्ञान, गृहविज्ञान) के महाविद्यालयों में विद्यार्थियों की संख्या

संख्या 6.2

वर्ष/जिला	कुल विद्यार्थी (अनुसूचित जातियों सहित)			अनुसूचित जातियों के विद्यार्थी		
	जोड़	छात्र	छात्राएं	जोड़	छात्र	छात्राएं
1	2	3	4	5	6	7
1966-67	27,332	21,603	5,729	1,307	1,257	50
1970-71	58,444	46,708	11,736	2,231	2,070	161
1975-76	72,882	56,018	16,864	3,517	3,396	121
1980-81	75,863	53,544	22,319	4,213	3,999	214
1985-86	105,965	71,753	34,212	7,045	6,527	518
1990-91	138,405	91,226	47,179	9,875	8,806	1,069
1995-96	120,845	68,676	52,169	6,990	5,661	1,329
2000-01	196,537	111,797	84,740	14,339	10,717	3,622
2005-06	192,701	96,238	96,463	18,074	10,863	7,211
2010-11	241,926	107,580	134,346	29,105	13,755	15,350
2013-14	3,22,849	1,62,020	1,60,829	46,313	22,155	24,158
2014-15 (अ)	3,43,898	1,48,696	1,95,202	52,314	25,267	27,047
अम्बाला	18,511	8,598	9,913	4,113	1,906	2,207
पंचकूला	6,267	3,149	3,118	1,511	629	882
यमुनानगर	22,045	8,125	13,920	3,629	1,647	1,982
कुरुक्षेत्र	11,587	5,290	6,297	1,514	764	750
कैथल	14,493	6,884	7,609	1,523	896	627
करनाल	18,410	9,884	8,526	2,917	1,604	1,313
पानीपत	16,703	7,041	9,662	1,531	721	810
सोनीपत	19,143	6,957	12,186	2,206	416	1,790
रोहतक	34,630	11,981	22,649	3,120	2,150	970
झज्जर	8,584	3,822	4,762	1,787	937	850
फरीदाबाद	17,078	8,295	8,783	2,136	1,149	987
पलवल	5,655	2,287	3,368	828	314	514
गुड़गांव	20,843	3,262	17,581	2,385	485	1,900
मेवात	3,322	2,741	581	402	228	174
रिवाड़ी	16,156	6,885	9,271	2,708	1,193	1,515
महेन्द्रगढ़	18,298	9,016	9,282	3,775	1,891	1,884
भिवानी	27,968	13,785	14,183	5,644	2,936	2,708
जीन्द	13,389	5,787	7,602	2,474	1,433	1,041
हिसार	29,575	13,710	15,865	3,991	1,576	2,415
फतेहाबाद	9,715	4,980	4,735	1,808	1,070	738
सिरसा	11,526	6,217	5,309	2,312	1,322	990

प्राप्ति स्थान :—उच्चतर शिक्षा विभाग, हरियाणा।

शिक्षा

प्रबन्ध के अनुसार मान्यताप्राप्त उच्च तथा वरिष्ठ माध्यमिक विद्यालयों का वर्गीकरण

संख्या 6.3

वर्ष/जिला	राजकीय	अराजकीय	छात्रों हेतु	छात्राओं हेतु	जोड़
1	2	3	4	5	6
1966-67	440	157	488	109	597
1970-71	797	178	811	164	975
1975-76	907	222	931	198	1,129
1980-81	1,226	247	1,228	245	1,473
1985-86	1,657	289	1,643	303	1,946
1990-91	1,944	412	2,001	355	2,356
1995-96	2,345	653	2,547	451	2,998
2000-01	2,620	1,518	3,631	507	4,138
2005-06	2,827	2,490	4,781	536	5,317
2010-11	3,167	3,816	6,425	558	6,983
2012-13	3,159	4,179	6,819	519	7,338
2013-14 (अ)	3,212	4,158	6,802	568	7,370
अम्बाला	155	148	279	24	303
पंचकूला	58	59	112	5	117
यमुनानगर	111	222	323	10	333
कुरुक्षेत्र	114	167	271	10	281
कैथल	148	149	270	27	297
करनाल	165	238	375	28	403
पानीपत	111	169	256	24	280
सोनीपत	209	251	417	43	460
रोहतक	160	221	325	56	381
झज्जर	170	207	342	35	377
फरीदाबाद	87	372	442	17	459
पलवल	106	203	293	16	309
गुड़गांव	115	195	293	17	310
मेवात	85	62	132	15	147
रिवाड़ी	146	155	291	10	301
महेन्द्रगढ़	145	191	322	14	336
भिवानी	306	349	594	61	655
जीन्द	214	218	385	47	432
हिसार	273	323	525	71	596
फतेहाबाद	149	116	246	19	265
सिरसा	185	143	309	19	328

शिक्षा

प्रबन्ध के अनुसार मान्यताप्राप्त माध्यमिक विद्यालयों का वर्गीकरण

संख्या 6.3 (जारी)

वर्ष/जिला	राजकीय	अराजकीय	छात्रों हेतु	छात्राओं हेतु	जोड़
1	2	3	4	5	6
1966-67	704	31	629	106	735
1970-71	730	30	661	99	760
1975-76	742	16	673	85	758
1980-81	848	33	805	76	881
1985-86	1,062	59	990	131	1,121
1990-91	1,249	150	1,231	168	1,399
1995-96	1,194	305	1,327	172	1,499
2000-01	1,211	676	1,706	181	1,887
2005-06	1,425	743	1,962	206	2,168
2010-11	2,331	1,152	3,196	287	3,483
2012-13	2,449	1,653	3,841	2,61	4,102
2013-14 (अ)	2,443	1943	4083	303	4,386
अम्बाला	138	60	188	10	198
पंचकूला	85	23	105	3	108
यमुनानगर	238	99	333	4	337
कुरुक्षेत्र	187	83	254	16	270
कैथल	75	86	148	13	161
करनाल	126	140	256	10	266
पानीपत	66	85	143	8	151
सोनीपत	81	135	208	8	216
रोहतक	38	99	130	7	137
झज्जर	57	107	157	7	164
फरीदाबाद	43	178	215	6	221
पलवल	145	85	210	20	230
गुड़गांव	93	105	189	9	198
मेवात	266	12	216	62	278
रिवाड़ी	99	67	160	6	166
महेन्द्रगढ़	132	92	214	10	224
भिवानी	159	144	285	18	303
जीन्द	99	98	173	24	197
हिसार	101	118	188	31	219
फतेहाबाद	91	52	130	13	143
सिरसा	124	75	181	18	199

शिक्षा

प्रबन्ध के अनुसार मान्यताप्राप्त प्राथमिक विद्यालयों का वर्गीकरण

संख्या 6.3 (समाप्त)

वर्ष/जिला	राजकीय	अराजकीय	छात्रों हेतु	छात्राओं हेतु	जोड़
1	2	3	4	5	6
1966-67	4,344	105	4,192	257	4,449
1970-71	4,106	101	4,071	136	4,207
1975-76	5,075	81	4,892	264	5,156
1980-81	4,896	65	4,738	223	4,961
1985-86	5,018	87	4,557	548	5,105
1990-91	4,969	167	4,398	738	5,136
1995-96	5,321	180	4,451	1,050	5,501
2000-01	8,650	2,390	9,381	1,659	11,040
2004-05	8,737	3,090	10,216	1,611	11,827
2005-06	8,964	3,215	10,598	1,581	12,179
2010-11	9,360	4,644	12,627	1,377	14,004
2012-13	9,324	767	9,148	943	10,091
2013-14 (अ)	9,292	957	9,172	1,077	10,249
अम्बाला	505	66	553	18	571
पंचकूला	282	30	309	3	312
यमुनानगर	623	32	648	7	655
कुरुक्षेत्र	521	41	545	17	562
कैथल	392	63	401	54	455
करनाल	497	15	501	11	512
पानीपत	252	33	249	36	285
सोनीपत	455	95	479	71	550
रोहतक	243	52	215	80	295
झज्जर	338	50	339	49	388
फरीदाबाद	254	55	287	22	309
पलवल	384	33	365	52	417
गुड़गांव	399	39	387	51	438
मेवात	549	8	526	31	557
रिवाड़ी	428	71	476	23	499
महेन्द्रगढ़	513	21	461	73	534
भिवानी	698	62	656	104	760
जीन्द	467	33	386	114	500
हिसार	537	75	501	111	612
फतेहाबाद	393	25	377	41	418
सिरसा	562	58	511	109	620

प्राप्ति स्थान :—सैकण्ड्री/मौलिक शिक्षा विभाग, हरियाणा।

अ—अनन्तिम।

*मिडल, उच्च/ वरिष्ठ माध्यमिक विद्यालयों के साथ जुड़े प्राथमिक/पूर्व प्राथमिक विद्यालयों को छोड़कर।

शिक्षा

मान्यताप्राप्त विद्यालयों में विद्यार्थियों की संख्या

संख्या 6.4

वर्ष/जिला	उच्च/वरिष्ठ माध्यमिक/नवोदय विद्यालय			माध्यमिक विद्यालय		
	जोड़	छात्र	छात्राएं	जोड़	छात्र	छात्राएं
1	2	3	4	5	6	7
1966-67	3,76,080	2,86,475	89,605	2,50,673	1,83,043	67,630
1970-71	6,03,396	4,52,939	1,50,457	2,45,137	1,76,703	68,434
1975-76	7,64,756	5,62,387	2,02,369	2,57,983	1,83,591	74,392
1980-81	10,10,236	7,18,831	2,91,405	2,96,027	2,05,067	90,960
1985-86	13,38,511	9,06,663	4,31,848	3,81,174	2,34,611	1,46,563
1990-91	15,52,643	9,94,286	5,58,357	5,47,105	3,07,877	2,39,228
1995-96	18,19,148	10,95,605	7,23,543	4,82,388	2,63,019	2,19,369
2000-01	15,76,571	9,20,408	6,56,163	1,94,823	1,05,820	89,003
2005-06	17,46,133	9,83,203	7,62,930	2,86,409	1,46,767	1,39,642
2010-11	28,02,754	15,41,669	12,61,085	8,57,686	4,41,956	4,15,730
2012-13	14,09,376	7,82,357	6,27,019	13,81,976	7,62,887	6,19,089
2013-14 (अ)	14,73,038	8,23,915	6,49,123	14,42,860	7,93,536	6,49,324
अम्बाला	64,347	35,267	29,080	60,110	33,904	26,206
पंचकूला	27,941	15,378	12,563	30,608	17,165	13,443
यमुनानगर	66,455	36,866	29,589	63,702	35,279	28,423
कुरुक्षेत्र	58,419	33,411	25,008	54,848	30,754	24,094
कैथल	64,580	36,231	28,349	65,126	35,878	29,248
करनाल	81,759	44,675	37,084	82,252	45,064	37,188
पानीपत	66,906	37,319	29,587	67,333	36,434	30,899
सोनीपत	92,777	52,900	39,877	82,191	45,527	36,664
रोहतक	66,356	36,433	29,923	56,411	30,908	25,503
झज्जर	59,769	33,044	26,725	50,915	28,061	22,854
फरीदाबाद	1,07,543	60,626	46,917	1,02,728	56,395	46,333
पलवल	62,800	38,238	24,562	70,804	39,007	31,797
गुड़गांव	80,370	45,166	35,204	76,969	42,630	34,339
मेवात	28,637	20,567	8,070	71,960	43,086	28,874
रिवाड़ी	53,031	28,271	24,760	47,806	26,124	21,682
महेन्द्रगढ़	61,531	33,496	28,035	48,435	26,278	22,157
भिवानी	1,12,377	61,440	50,937	98,788	53,143	45,645
जीन्द	84,579	46,063	38,516	79,804	42,600	37,204
हिसार	1,07,772	58,646	49,126	1,00,125	53,762	46,363
फतेहाबाद	54,960	30,812	24,148	56,066	30,179	25,887
सिरसा	70,129	39,066	31,063	75,879	41,358	34,521

अ—अनन्तिम ।

शिक्षा

मान्यताप्राप्त विद्यालयों में विद्यार्थियों की संख्या

संख्या 6.4 (समाप्त)

वर्ष/जिला	प्राथमिक/पूर्व प्राथमिक विद्यालय			कुल जोड़		
	जोड़	छात्र	छात्राएं	जोड़	छात्र	छात्राएं
1	8	9	10	11	12	13
1966-67	5,34,764	3,93,761	1,41,003	11,61,517	8,63,279	2,98,238
1970-71	5,36,257	3,86,909	1,49,348	13,84,790	10,16,551	3,68,239
1975-76	6,59,121	4,47,692	2,11,429	16,81,860	11,93,670	4,88,190
1980-81	5,98,032	3,88,175	2,09,857	19,04,295	13,12,073	5,92,222
1985-86	6,94,290	3,99,432	2,94,858	24,13,975	15,40,706	8,73,269
1990-91	7,84,637	4,18,887	3,65,750	28,84,385	17,21,050	11,63,335
1995-96	8,26,720	4,05,372	4,21,348	31,28,256	17,63,996	13,64,260
2000-01	20,19,795	10,64,811	9,54,984	37,91,189	20,91,039	17,00,150
2005-06	21,19,221	11,32,795	9,86,426	41,51,763	22,62,765	18,88,998
2010-11	14,39,424	7,37,452	7,01,972	50,99,864	27,21,077	23,78,787
2012-13	25,49,622	13,88,039	11,61,583	53,40,974	29,33,283	24,07,691
2013-14 (अ)	25,13,863	13,64,827	11,49,036	54,29,761	29,82,278	24,47,483
अम्बाला	96,318	53,264	43,054	2,20,775	1,22,435	98,340
पंचकूला	57,654	31,325	26,329	1,16,203	63,868	52,335
यमुनानगर	1,06,119	57,431	48,688	2,36,276	1,29,576	1,06,700
कुरुक्षेत्र	86,453	47,032	39,421	1,99,720	1,11,197	88,523
कैथल	1,06,268	57,841	48,427	2,35,974	1,29,950	1,06,024
करनाल	1,35,124	73,563	61,562	2,99,135	1,63,302	1,35,834
पानीपत	1,19,547	64,126	55,421	2,53,786	1,37,879	1,15,907
सोनीपत	1,39,873	77,247	62,626	3,14,841	1,75,674	1,39,167
रोहतक	92,638	50,809	41,829	2,15,405	1,18,150	97,255
झज्जर	88,888	50,017	38,871	1,99,572	1,11,122	88,450
फरीदाबाद	1,88,662	1,01,855	86,807	3,98,933	2,18,876	1,80,057
पलवल	1,39,331	74,737	64,594	2,72,935	1,51,982	1,20,953
गुड़गांव	1,48,522	81,327	67,195	3,05,861	1,69,123	1,36,738
मेवात	1,88,729	99,755	88,974	2,89,326	1,63,408	1,25,918
रिवाड़ी	78,837	42,974	35,863	1,79,674	97,369	82,305
महेन्द्रगढ़	79,986	44,088	35,898	1,89,952	1,03,862	86,090
भिवानी	1,61,003	87,782	73,221	3,72,168	2,02,365	1,69,803
जीन्द	1,23,275	66,456	56,819	2,87,658	1,55,119	1,32,539
हिसार	1,59,144	85,800	73,344	3,67,041	1,98,208	1,68,833
फतेहाबाद	88,702	47,679	41,023	1,99,728	1,08,670	91,058
सिरसा	1,28,790	69,720	59,070	2,74,798	1,50,144	1,24,654

अ—अनन्तिम ।

प्राप्ति स्थान :—सैकण्ड्री/मौलिक शिक्षा विभाग, हरियाणा ।

शिक्षा

मान्यताप्राप्त विद्यालयों में अनुसूचित जातियों के विद्यार्थियों की संख्या

संख्या 6.5

वर्ष/जिला	उच्च/वरिष्ठ माध्यमिक/नवोदय विद्यालय			माध्यमिक विद्यालय		
	जोड़	छात्र	छात्राएं	जोड़	छात्र	छात्राएं
1	2	3	4	5	6	7
1966-67	30,617	27,360	3,257	22,899	19,247	3,652
1970-71	57,532	50,818	6,714	26,636	22,640	3,996
1975-76	69,359	61,676	7,683	29,069	24,402	4,667
1980-81	1,21,030	99,318	21,712	41,678	32,244	9,434
1985-86	1,98,255	1,44,884	53,371	70,099	43,754	26,345
1990-91	2,50,373	1,66,079	84,294	1,12,606	63,359	49,247
1995-96	3,32,142	2,07,564	1,24,578	1,01,328	53,892	47,436
2000-01	2,48,180	1,50,351	97,829	41,640	23,176	18,464
2005-06	2,99,371	1,73,389	1,25,982	63,241	32,647	30,594
2009-10	5,57,433	3,00,608	2,56,825	2,19469	1,14,220	1,05,249
2010-11	6,25,075	3,37,482	2,87,593	2,56,780	1,31,202	1,25,578
2012-13	3,06,126	1,62,054	1,44,072	3,77,270	1,97,513	1,79,757
2013-14 (अ)	2,99,907	1,55,835	1,44,072	3,77,272	1,97,515	1,79,757
अम्बाला	18,833	9,758	9,075	19,707	10,818	8,889
पंचकूला	5,504	2,861	2,643	6,583	3,555	3,028
यमुनानगर	19,804	10,358	9,446	19,964	10,855	9,109
कुरुक्षेत्र	12,227	6,482	5,745	14,880	7,909	6,971
कैथल	13,668	7,434	6,234	19,473	10,333	9,140
करनाल	17,691	9,358	8,333	24,139	12,654	11,485
पानीपत	12,566	6,678	5,888	16,383	8,460	7,923
सोनीपत	17,362	9,317	8,045	19,090	10,088	9,002
रोहतक	12,516	6,341	6,175	14,207	7,257	6,950
झज्जर	11,408	5,982	5,426	11,672	6,101	5,571
फरीदाबाद	11,406	5,826	5,580	14,392	7,094	7,296
पलवल	6,509	691	5,818	17,719	8,902	8,817
गुड़गांव	13,708	7,350	6,358	13,237	6,795	6,442
मेवात	4,332	2,357	1,975	7,028	3,632	3,396
रिवाड़ी	12,398	6,342	6,056	13,147	6,975	6,172
महेन्द्रगढ़	12,125	6,341	5,784	11,172	5,802	5,370
भिवानी	23,366	12,439	10,927	27,163	14,259	12,904
जीन्द	16,776	9,092	7,684	22,910	12,030	10,880
हिसार	24,299	12,988	11,311	32,080	16,788	15,292
फतेहाबाद	15,123	8,155	6,968	22,445	11,677	10,768
सिरसा	18,286	9,685	8,601	29,881	15,529	14,352

शिक्षा

मान्यताप्राप्त विद्यालयों में अनुसूचित जातियों के विद्यार्थियों की संख्या

संख्या 6.5 (समाप्त)

वर्ष/जिला	प्राथमिक/पूर्व प्राथमिक विद्यालय			कुल जोड़		
	जोड़	छात्र	छात्राएं	जोड़	छात्र	छात्राएं
1	8	9	10	11	12	13
1966-67	62,249	53,853	8,396	1,15,765	1,00,460	15,305
1970-71	64,909	54,294	10,615	1,49,077	1,27,752	21,325
1975-76	91,728	71,906	19,822	1,90,156	1,57,984	32,172
1980-81	1,09,554	76,042	33,512	2,72,262	2,07,604	64,658
1985-86	1,63,438	91,627	71,811	4,31,792	2,80,265	1,51,527
1990-91	2,11,060	1,11,335	99,725	5,74,039	3,40,773	2,33,266
1995-96	2,39,820	1,16,436	1,23,384	6,73,290	3,77,892	2,95,398
2000-01	5,39,665	2,82,129	2,57,536	8,29,485	4,55,656	3,73,829
2005-06	6,17,756	3,24,051	2,93,705	9,80,368	5,30,087	4,50,281
2009-10	4,72,123	2,43,803	2,28,320	12,49,025	6,58,631	5,90,394
2010-11	4,45,538	2,29,247	2,16,291	13,27,393	6,97,931	6,29,462
2011-12	6,43,883	3,38,789	3,05,094	14,84,225	7,76,032	7,08,193
2013-14 (अ)	6,12,569	3,22,298	2,90,271	1,29,965	6,81,865	6,14,100
अम्बाला	30,268	15,999	14,269	68,808	36,575	32,233
पंचकूला	13,068	6,936	6,132	25,155	13,352	11,803
यमुनानगर	29,703	15,569	14,134	69,471	36,782	32,689
कुरुक्षेत्र	24,523	12,872	11,651	51,630	27,263	24,367
कैथल	31,374	16,651	14,723	64,515	34,418	30,097
करनाल	39,215	20,485	18,730	81,045	42,497	38,548
पानीपत	27,716	14,418	13,298	56,665	29,556	27,109
सोनीपत	32,374	17,097	15,277	68,826	36,502	32,324
रोहतक	22,749	11,815	10,934	49,472	25,413	24,059
झज्जर	19,647	10,540	9,107	42,727	22,623	20,104
फरीदाबाद	24,567	12,639	11,928	50,363	25,559	24,804
पलवल	29,689	15,669	14,020	60,136	31,481	28,655
गुड़गांव	20,070	10,604	9,466	47,015	24,749	22,266
मेवात	10,476	5,559	4,917	21,836	11,548	10,288
रिवाड़ी	19,996	10,404	9,592	45,541	23,721	21,820
महेन्द्रगढ़	17,217	9,058	8,159	40,514	21,201	19,313
भिवानी	43,664	23,240	20,424	94,193	49,938	44,255
जीन्द	35,919	18,978	16,941	75,605	40,100	35,505
हिसार	51,790	27,434	24,356	1,08,169	57,210	50,959
फतेहाबाद	36,055	18,855	17,200	73,623	38,687	34,936
सिरसा	52,489	27,476	25,013	1,00,656	52,690	47,966

अ—अनन्तिम ।

प्राप्ति स्थान :—सैकण्ड्री/मौलिक शिक्षा विभाग, हरियाणा ।

शिक्षा

मान्यताप्राप्त विद्यालयों में अध्यापकों की संख्या

संख्या 6.6

वर्ष/जिला	उच्च/वरिष्ठ माध्यमिक/नवोदय विद्यालय			माध्यमिक/वरिष्ठ बेसिक विद्यालय		
	पुरुष	महिला	जोड़	पुरुष	महिला	जोड़
1	2	3	4	5	6	7
1970-71*	14,298	5,083	19,381	5,718	2,240	7,958
1975-76*	16,261	7,122	23,383	5,843	2,464	8,307
1980-81*	21,889	9,810	31,699	5,882	2,851	8,733
1985-86	25,980	14,963	40,943	6,621	4,126	10,747
1990-91	27,463	17,685	45,148	7,382	4,797	12,179
1995-96	32,670	23,893	56,563	8,057	5,026	13,083
2000-01	33,234	24,245	57,479	5,562	2,834	8,396
2005-06	39,097	29,088	68,185	6,539	4,636	11,175
2009-10	49,506	41,900	91,406	11,258	8,870	20,128
2010-11	54,342	45,454	99,796	13,285	9,550	22,835
2012-13	41,601	50,879	92,480	24,212	22,632	46,844
2013-14 (अ)	37,502	32,623	70,125	16,875	11,249	28,124
अम्बाला	1,310	1,643	2,953	880	587	1,467
पंचकूला	398	969	1,367	494	329	823
यमुनानगर	1,263	1,261	2,524	971	648	1,619
कुरुक्षेत्र	1,431	1,416	2,847	860	573	1,433
कैथल	1,967	1,205	3,172	881	587	1,468
करनाल	1,876	2,129	4,005	953	635	1,588
पानीपत	1,396	1,344	2,740	628	419	1,047
सोनीपत	2,244	2,489	4,733	833	555	1,388
रोहतक	1,683	2,624	4,307	543	362	905
झज्जर	1,771	1,523	3,294	629	419	1,048
फरीदाबाद	1,320	2,230	3,550	482	322	804
पलवल	1,588	813	2,401	593	396	989
गुड़गांव	909	1,428	2,337	696	464	1,160
मेवात	615	256	871	56	504	1,260
रिवाड़ी	1,750	1,103	2,853	682	454	1,136
महेन्द्रगढ़	2,424	1,030	3,454	826	550	1,376
भिवानी	4,233	2,681	6,914	1,302	868	2,170
जीन्द	2,587	1,542	4,129	983	656	1,639
हिसार	3,375	2,693	6,068	1,090	726	1,816
फतेहाबाद	1,471	938	2,409	777	518	1,295
सिरसा	1,891	1,306	3,197	1,016	677	1,693

शिक्षा

मान्यताप्राप्त विद्यालयों में अध्यापकों की संख्या

संख्या 6.6 (समाप्त)

वर्ष/जिला	प्राथमिक/ पूर्व प्राथमिक विद्यालय			कुल जोड़		
	पुरुष	महिला	जोड़	पुरुष	महिला	जोड़
1	8	9	10	11	12	13
1970-71*	9,634	3,444	13,078	29,650	10,767	40,417
1975-76*	11,707	5,184	16,891	33,811	14,770	48,581
1980-81*	10,493	4,587	15,080	38,264	17,248	55,512
1985-86	9,582	5,995	15,577	42,183	25,084	67,267
1990-91	12,118	8,050	20,168	46,963	30,532	77,495
1995-96	9,543	8,398	17,941	50,270	37,317	87,587
2000-01	24,058	24,405	48,463	62,854	51,484	1,14,338
2005-06	25,381	25,240	50,621	71,017	58,964	1,29,981
20091-0	16,291	15,232	31,523	77.055	66,002	1,43,057
2010-11	14,830	13,170	28,000	82,457	68,174	1,50,631
2012-13	19,231	15,198	34,429	85,044	88,709	1,73,753
2013-14 (अ)	21,834	14,555	36,389	75,511	58,427	1,33,938
अम्बाला	824	549	1,373	3,014	2,779	5,793
पंचकूला	465	310	775	1,357	1,608	2,965
यमुनानगर	1,025	684	1,709	3,259	2,593	5,852
कुरुक्षेत्र	856	571	1,427	3,147	2,560	5,707
कैथल	989	659	1,648	3,837	2,451	6,288
करनाल	1,325	884	2,209	4,154	3,648	7,802
पानीपत	773	515	1,288	2,797	2,278	5,075
सोनीपत	1,066	710	1,776	4,143	3,754	7,897
रोहतक	640	427	1,067	2,866	3,413	6,279
झज्जर	625	417	1,042	3,025	2,359	5,384
फरीदाबाद	805	536	1,341	2,607	3,088	5,695
पलवल	1,195	796	1,991	3,376	2,005	5,381
गुड़गांव	919	612	1,531	2,524	2,504	5,028
मेवात	1,790	1,193	2,983	2,461	1,953	4,414
रिवाड़ी	776	518	1,294	3,208	2,075	5,283
महेन्द्रगढ़	948	632	1,580	4,198	2,212	6,410
भिवानी	1,609	1,072	2,681	7,144	4,621	11,765
जीन्द	1,348	898	2,246	4,918	3,096	8,014
हिसार	1,510	1,007	2,517	5,975	4,426	10,401
फतेहाबाद	994	663	1,657	3,242	2,119	5,361
सिरसा	1,352	902	2,254	4,259	2,885	7,144

अ—अनन्तिम। प्राप्ति स्थान :—सैकण्ड्री/मौलिक शिक्षा विभाग, हरियाणा।

* पूर्व प्राथमिक विद्यालयों के अध्यापक शामिल नहीं है।

शिक्षा

विद्यालयों में श्रेणीवार विद्यार्थियों की संख्या

संख्या 6.7

वर्ष/जिला	श्रेणी 1 से 5 तक *			श्रेणी 6 से 8 तक			श्रेणी 9 से 12 तक		
	छात्र	छात्राएं	जोड़	छात्र	छात्राएं	जोड़	छात्र	छात्राएं	जोड़
1	2	3	4	5	6	7	8	9	10
1970-71	6,10,764	2,48,228	8,58,992	2,62,392	73,292	3,35,684	1,30,164	36,788	1,66,952@
1975-76**	7,51,761	3,52,291	11,04,052	2,90,118	92,094	3,82,212	1,51,828	43,807	1,95,635@
1980-81	8,22,640	4,22,847	12,45,487	3,51,514	1,25,778	4,77,292	1,35,398	41,443	1,76,841
1985-86	9,47,888	6,27,665	15,75,553	4,08,991	1,78,566	5,87,557	1,81,537	65,420	2,46,957
1990-91	8,99,520	7,15,098	16,14,618	4,58,477	2,67,948	7,26,425	2,70,041	1,27,411	3,97,452
1995-96	10,25,420	8,70,477	18,95,897	4,77,060	3,40,709	8,17,769	2,57,780	1,49,627	4,07,407
2000-01	10,63,730	9,54,125	20,17,855	5,33,181	4,18,313	9,51,494	4,93,172	3,26,727	8,19,899
2005-06	10,66,744	9,30,747	19,97,491	6,33,189	5,26,647	11,59,836	4,96,781	3,76,025	8,72,806
2007-08	11,83,564	10,29,893	22,13,457	6,40,266	5,49,797	11,90,073	6,94,962	6,09,535	13,04,497
2009-10	12,06,621	10,77,634	22,84,255	6,63,676	5,86,101	12,49,777	7,69,006	6,57,717	14,26,723
2012-13	13,88,039	11,61,583	25,49,622	7,62,887	6,19,089	13,81,976	7,82,357	6,27,019	14,09,376
2013-14	13,64,827	11,49,036	25,13,863	7,93,536	6,49,324	14,42,860	8,23,915	6,49,123	14,73,038
अम्बाला	53,264	43,054	96,318	33,904	26,206	60,110	35,267	29,080	64,347
पंचकूला	31,325	26,329	57,654	17,165	13,443	30,608	15,378	12,563	27,941
यमुनानगर	57,431	48,688	1,06,119	35,279	28,423	63,702	36,866	29,589	66,455
कुरुक्षेत्र	47,032	39,421	86,453	30,754	24,094	54,848	33,411	25,008	58,419
कैथल	57,841	48,427	1,06,268	35,878	29,248	65,126	36,231	28,349	64,580
करनाल	73,562	61,562	1,35,124	45,064	37,188	82,252	44,675	37,084	81,759
पानीपत	64,126	55,421	1,19,547	36,434	30,899	67,333	37,319	29,587	66,906
सोनीपत	77,247	62,626	1,39,873	45,527	36,664	82,191	52,900	39,877	92,777
रोहतक	50,809	41,829	92,638	30,908	25,503	56,411	36,433	29,923	66,356
झज्जर	50,017	38,871	88,888	28,061	22,854	50,915	33,044	26,725	59,769
फरीदाबाद	1,01,855	86,807	1,88,662	56,395	46,333	1,02,728	60,626	46,917	1,07,543
पलवल	74,737	64,594	1,39,331	39,007	31,797	70,804	38,238	24,562	62,800
गुड़गांव	81,327	67,195	1,48,522	42,630	34,339	76,969	45,166	35,204	80,370
मेवात	99,755	88,974	1,88,729	43,086	28,874	71,960	20,567	8,070	28,637
रिवाड़ी	42,974	35,863	78,837	26,124	21,682	47,806	28,271	24,760	53,031
महेन्द्रगढ़	44,088	35,898	79,986	26,278	22,157	48,435	33,496	28,035	61,531
भिवानी	87,782	73,221	1,61,003	53,143	45,645	98,788	61,440	50,937	1,12,377
जीन्द	66,456	56,819	1,23,275	42,600	37,204	79,804	46,063	38,516	84,579
हिसार	85,800	73,344	1,59,144	53,762	46,363	1,00,125	58,646	49,126	1,07,772
फतेहाबाद	47,679	41,023	88,702	30,179	25,887	56,066	30,812	24,148	54,960
सिरसा	69,720	59,070	1,28,790	41,358	34,521	75,879	39,066	31,063	70,129

अ—अनन्तिम। प्राप्ति स्थान :—सैकण्ड्री/मौलिक शिक्षा विभाग, हरियाणा।

@ श्रेणी 9 से 11 तक।

* पूर्व प्राथमिक विद्यालयों के छात्र सम्मिलित नहीं हैं।

** जे. बी. टी. स्कूल खुंगाकोठी से जुडी प्राथमिक कक्षाओं के 37 लड़के व 2 लड़कियां शामिल हैं।

शिक्षा

इंजीनियरिंग में संकाय-वार स्नातक स्तर के पाठ्यक्रमों में प्रवेश क्षमता

संख्या 6.8

वर्ष/जिला	सिविल	यांत्रिकी	विद्युत	इलैक्ट्रोनिक्स और कम्यूनिकेशन	कम्पयुटर इंजिनियरिंग	अन्य	जोड़
1	2	3	4	5	6	7	8
1966-67	70	90	90	—	—	—	250
1970-71	70	90	75	15	—	—	250
1975-76	70	90	75	15	—	—	250
1980-81	65	80	75	30	—	—	250
1985-86	95	110	105	45	—	—	355
1990-91	85	155	145	113	60	28	586
1995-96	85	170	160	223	170	348	1,156
2000-01	85	1,079	510	1,661	1,755	1,624	6,714
2005-06	60	2,380	1,480	3,200	2,810	2,125	12,055
2010-11	4,380	10,350	2,130	13,176	12,384	11,061	53,481
2012-13	6,630	12,240	3,078	13,686	12,474	10,291	58,399
2013-14	8,820	14,184	3,888	13,584	12,762	10,497	63,735
2014-15 (अ)	9,300	14,310	3,948	12,856	21,484	9,388	62,286
अम्बाला	810	1,050	180	960	870	600	4,470
पंचकूला	240	240	60	300	240	180	1,260
यमुनानगर	840	1,080	480	1,020	990	480	4,890
कुरुक्षेत्र	420	660	180	630	630	340	2,860
कैथल	240	300	0	240	240	270	1,290
करनाल	600	570	180	540	540	390	2,820
पानीपत	360	720	0	690	750	876	3,396
सोनीपत	900	1,380	360	1,440	1,380	900	6,360
रोहतक	360	660	288	588	612	432	2,940
झज्जर	900	1,260	300	1,080	870	720	5,130
फरीदाबाद	1,140	2,460	600	1,818	1,902	1,170	9,090
पलवल	60	120	0	120	60	60	420
गुड़गांव	960	1,620	300	1,440	1,500	1,080	6,900
मेवात	120	120	60	60	120	60	540
रिवाड़ी	0	240	120	180	150	90	780
महेन्द्रगढ़	300	420	240	510	450	180	2,100
भिवानी	300	480	120	360	360	520	2,140
जीन्द	240	300	240	240	240	240	1,500
हिसार	360	480	180	520	460	710	2,710
फतेहाबाद	—	—	—	—	—	—	—
सिरसा	150	150	60	120	120	90	690

प्राप्ति स्थान :—प्रधानाचार्य, क्षेत्रीय इंजीनियरिंग कालेज, कुरुक्षेत्र एवं तकनीकी शिक्षा विभाग, हरियाणा।

अ—अनन्तिम।

टिप्पणी : सिविल, यात्रिंक तथा विद्युत में क्रमश: 20-20 सीटें डिप्लोमा पास छात्रों के लिए आरक्षित हैं।

शिक्षा

प्रति अध्यापक विद्यार्थियों की संख्या

संख्या 6.9

वर्ष/जिला	प्राथमिक	माध्यमिक	उच्च	वरिष्ठ माध्यमिक
1	2	3	4	5
1966-67	43	30	—	18
1970-71	43	30	—	17
1975-76	39	32	—	21
1980-81	41	32	—	17
1985-86	46	33	—	17
1990-91	46	36	20	46
1995-96	47	35	18	15
2000-01	42	32	22	21
2005-06	42	26	26	26
2009-10	34	44	27	26
2010-11	38	51	26	29
2012-13	74	29	45	45
2013-14 (अ)	30	27	17	28
अम्बाला	24	20	15	40
पंचकूला	29	19	20	19
यमुनानगर	27	21	21	41
कुरुक्षेत्र	27	21	16	25
कैथल	28	27	15	25
करनाल	32	29	17	24
पानीपत	32	30	20	32
सोनीपत	29	28	14	26
रोहतक	25	26	12	22
झज्जर	22	19	14	25
फरीदाबाद	36	41	24	41
पलवल	37	41	22	31
गुड़गांव	36	29	29	33
मेवात	47	47	29	34
रिवाड़ी	23	21	13	37
महेन्द्रगढ़	23	17	14	26
भिवानी	27	24	12	25
जीन्द	28	29	17	27
हिसार	29	30	14	23
फतेहाबाद	36	41	19	20
सिरसा	31	30	17	34

अ—अनन्तिम ।

प्राप्ति स्थान :—माध्यमिक/मौलिक शिक्षा विभाग, हरियाणा ।

शिक्षा

वर्ष 2011-12 (अ) में राज्यवार एवं प्रकार द्वारा भारत में मान्यता प्राप्त शैक्षणिक संस्थाऐं

संख्या 6.10

राज्य/संघीय क्षेत्र	विश्वविद्यालय **	इण्टरमीडिएट/ माध्यमिक शिक्षा बोर्ड	कला, विज्ञान तथा वाणिज्य महाविद्यालय	तकनीकी एवं इंजीनियरिंग महाविद्यालय	चिकित्सा महाविद्यालय *	पूर्व-प्राथमिक विद्यालय
1	2	3	4	5	6	7
आंध्र प्रदेश	47	3	3833	436	269	—
अरुणाचल प्रदेश	3	0	14	—	—	11
असम	9	3	288	1	7	—
बिहार	20	3	548	12	10	1
छत्तीसगढ़	17	4	574	38	71	957
दिल्ली	25	3	162	11	14	51
गोआ	2	1	46	4	7	—
गुजरात	38	1	1664	113	151	—
हरियाणा	22	1	499	52	32	17
हिमाचल प्रदेश	18	1	257	11	23	14
जम्मू तथा कशमीर	11	1	193	3	3	—
कर्नाटक	43	2	2940	144	403	—
केरल	17	2	793	74	60	—
मध्य प्रदेश	33	2	1249	32	95	—
झारखंड	12	1	101	6	2	95
महाराष्ट्र	44	1	2524	142	176	56145
मणिपुर	3	2	64	2	1	1
मेघालय	10	1	35	1	1	711
मिजोरम	3	1	29	—	1	—
नागालैंड	4	1	57	1	—	—
उड़ीसा	19	2	502	43	15	—
पंजाब	19	1	341	59	55	—
राजस्थान	45	3	1106	69	54	8
सिक्किम	6	0	10	—	2	395
तमिलनाडू	59	1	2264	301	223	2457
त्रिपुरा	3	1	38	4	6	—
उत्तर प्रदेश	57	1	1906	61	60	—
उत्तराखंड	20	1	207	19	16	—
पश्चिमी बंगाल	26	4	849	50	58	—
संघीय क्षेत्र	7	0	105	11	14	636
जोड़	**642**	**48**	**23203**	**1700**	**1829**	**61499**

** विश्वविद्यालय मानी गई संस्थाएं एवं राष्ट्रीय महत्व की संस्थाएं भी सम्मिलित हैं।

अ—अनन्तिम।

शिक्षा

वर्ष 2011-12 (अ) में राज्यवार एवं प्रकार द्वारा भारत में मान्यता प्राप्त शैक्षणिक संस्थाऐं

संख्या 6.10 (समाप्त)

राज्य/संघीय क्षेत्र	प्राथमिक विद्यालय	माध्यमिक विद्यालय	उच्च विद्यालय	उच्चतर माध्यमिक विद्यालय (पुरानी तथा नई पद्धति), इण्टरमीडिएट एवं जूनियर कालेज
1	8	9	10	11
आंध्र प्रदेश	66721	15759	19053	5873
अरुणाचल प्रदेश	2098	945	220	118
असम	31202	14133	805	4655
बिहार	42112	27620	2608	2492
छत्तीसगढ़	35352	15883	2806	2947
दिल्ली	2581	598	461	1427
गोआ	1230	461	380	86
गुजरात	0	42145	3523	5689
हरियाणा	13987	3483	3542	3436
हिमाचल प्रदेश	11214	2993	1517	1785
जम्मू तथा कशमीर	15446	8877	2216	889
कर्नाटक	25949	33582	13850	3644
केरल	6786	2074	1600	2704
मध्य प्रदेश	43662	96797	7101	5832
झारखंड	26731	14863	4225	1118
महाराष्ट्र	49915	28969	14710	7328
मणिपुर	2420	733	757	118
मेघालय	9081	3235	845	163
मिजोरम	1855	1383	543	113
नागालैंड	1662	465	461	132
उड़ीसा	54150	22649	7974	51
पंजाब	15738	5766	4844	3810
राजस्थान	47818	36788	15691	8530
सिक्किम	692	327	137	61
तमिलनाडू	29060	8501	3112	3660
त्रिपुरा	2298	1274	533	350
उत्तर प्रदेश	106510	76398	8691	10739
उत्तराखंड	15440	4611	1320	1742
पश्चिमी बंगाल	49908	2623	4454	4341
संघीय क्षेत्र	819	359	342	300
जोड़	**712437**	**474294**	**128321**	**84133**

अ—अनन्तिम। प्राप्ति स्थान :—मानव संसाधन विकास मंत्रालय (शिक्षा विभाग), भारत सरकार।

शिक्षा

वर्ष 2011-12* के दौरान भारत में राज्यवार मान्यता प्राप्त विद्यालयों में अध्यापकों की संख्या

संख्या 6.11

राज्य/संघीय क्षेत्र	प्राथमिक विद्यालय	माध्यमिक विद्यालय	उच्च/उच्चतर माध्यमिक स्कूल/जूनियर कालेज नई पद्धति (10+2)
1	2	3	4
आंध्र प्रदेश	1,89,722	97,015	2,56,116
अरुणाचल प्रदेश	5,157	6,442	5,799
असम	86,676	81,637	59,278
बिहार	1,53,574	1,69,544	64,237
झारखंड	—	—	—
दिल्ली	27,953	8,029	82,370
गोआ	4,041	2,526	4,553
गुजरात	—	2,44,331	77,716
हरियाणा	27,944	22,835	99,798
हिमाचल प्रदेश	28,771	14,900	46,396
जम्मू तथा कशमीर	59,148	45,151	43,859
कर्नाटक	60,934	2,39,841	1,55,854
केरल	39,044	42,510	1,54,849
मध्य प्रदेश	1,91,705	82,202	1,24,233
छत्तीसगढ़	1,10,728	61,141	45,262
महाराष्ट्र	1,48,126	2,14,539	2,99,468
मणिपुर	9,066	5,863	15,970
मेघालय	24,206	16,031	9,393
मिजोरम	8,488	9,638	5,579
नागालैंड	7,956	5,804	9,022
उड़ीसा	1,36,707	53,994	87,987
पंजाब	40,768	19,838	97,299
राजस्थान	1,05,677	2,36,750	2,20,570
सिक्किम	3,597	3,857	5,109
तमिलनाडू	95,050	55,508	1,26,386
त्रिपुरा	8,700	11,675	21,465
उत्तर प्रदेश	3,60,300	2,68,960	2,51,303
उत्तराखंड	45,784	20,031	36,801
पश्चिमी बंगाल	2,66,993	25,451	48,039
संघीय क्षेत्र	6,952	7,950	11,251
जोड़	**22,53,767**	**20,73,993**	**24,65,962**

प्राप्ति स्थान :—मानव संसाधन विकास मंत्रालय (शिक्षा विभाग), भारत सरकार।

* सूचना उपलब्ध नहीं है।

शिक्षा

वर्ष 2011-12 के दौरान भारत की राज्यवार मान्यता प्राप्त शिक्षा संस्थाओं में नाम दर्ज विद्यार्थी

संख्या 6.12

राज्य/संघीय क्षेत्र	श्रेणियां I—V	श्रेणियां VI—VIII	श्रेणियां IX—X	इन्टर/उच्चतर माध्यमिक विद्यालय (नई तथा पुरानी पद्धति, पूर्व-विश्वविद्यालय (एक तथा दो वर्षीय)	उच्चतर शिक्षा
1	2	3	4	5	6
आंध्र प्रदेश	70,84,567	37,34,668	21,38,967	15,82,909	18,77,678
अरुणाचल प्रदेश	2,35,267	88,798	39,999	28,328	17,182
असम	29,22,714	13,51,662	7,61,044	1,51,473	2,73,556
बिहार	1,56,50,593	50,55,095	22,44,804	12,21,015	10,57,340
झारखंड	50,15,809	18,23,057	6,71,328	1,86,814	2,32,082
दिल्ली	18,07,831	10,10,630	6,79,228	4,90,388	2,09,264
गोआ	1,24,728	73,925	40,471	29,762	26,427
गुजरात	65,82,139	28,62,195	14,29,700	8,36,565	9,96,431
हरियाणा	22,84,255	12,49,777	7,45,025	6,81,698	3,91,630
हिमाचल प्रदेश	6,19,300	3,86,642	2,85,739	2,05,770	1,31,901
जम्मू तथा कशमीर	12,74,874	6,55,432	3,21,009	2,18,258	1,96,753
कर्नाटक	55,19,968	30,75,366	17,19,934	9,87,645	11,79,829
केरल	22,90,128	16,29,324	10,90,306	8,08,074	4,26,692
मध्य प्रदेश	1,06,57,482	47,64,081	21,98,562	15,42,199	6,87,804
छत्तीसगढ़	32,38,828	15,03,114	7,19,474	3,76,044	2,71,829
महाराष्ट्र	1,03,37,189	58,48,702	31,17,003	23,31,468	16,39,430
मणिपुर	3,55,088	1,38,959	65,327	38,326	71,469
मेघालय	5,16,342	1,89,274	77,987	19,820	32,435
मिजोरम	1,44,671	64,223	36,168	20,250	16,993
नागालैंड	2,19,804	90,226	46,010	25,103	27,681
उड़ीसा	44,38,381	19,27,798	10,01,353	4,21,665	2,95,756
पंजाब	25,87,599	14,01,309	8,40,176	5,59,215	2,48,790
राजस्थान	86,57,160	37,40,012	21,02,815	13,35,357	7,05,601
सिक्किम	78,775	39,232	16,877	10,088	9,941
तमिलनाडू	66,68,397	38,57,653	18,73,989	11,84,232	17,47,694
त्रिपुरा	3,96,461	2,18,820	1,25,568	46,579	39,382
उत्तर प्रदेश	2,89,92,835	1,08,27,989	68,31,002	38,49,516	19,60,784
उत्तराखंड	10,31,160	5,51,159	3,73,421	2,72,359	2,19,631
पश्चिमी बंगाल	98,34,214	46,62,312	23,46,280	14,63,374	12,42,495
संघीय क्षेत्र	3,03,345	1,84,879	1,13,015	83,271	70,890
जोड़	**13,98,69,904**	**6,30,06,313**	**3,40,52,581**	**2,10,07,565**	**1,63,05,370**

प्राप्ति स्थान :—मानव संसाधन विकास मंत्रालय (शिक्षा विभाग), भारत सरकार।

शिक्षा

वर्ष 2011-12* में भारत में राज्यवार सामान्य शिक्षा के लिए मान्यता प्राप्त स्कूलों की कक्षा 1 – 5 और 6 – 8 में दाखिले का अनुपात

संख्या 6.13

राज्य	कक्षाएं I—V (6—10 वर्ष)			कक्षाएं VI—VIII (11—13 वर्ष)		
	लड़के	लड़कियां	योग	लड़के	लड़कियां	योग
1	2	3	4	5	6	7
आंध्र प्रदेश	92.0	93.6	92.8	76.5	78.5	77.5
अरुणाचल प्रदेश	136.3	130.8	133.6	86.0	83.0	84.5
असम	79.9	83.2	81.5	64.3	67.1	65.7
बिहार	100.1	97.7	99.0	66.4	63.8	65.2
झारखंड	116.2	118.3	117.2	76.9	78.1	77.5
दिल्ली	112.9	116.8	114.7	105.0	105.7	105.3
गोवा	117.7	114.8	115.9	115.8	109.3	112.7
गुजरात	110.1	110.8	110.4	80.7	75.2	78.2
हरियाणा	85.9	93.9	89.5	76.7	83.6	79.8
हिमाचल प्रदेश	101.2	102.6	101.8	103.1	101.7	102.4
जम्मू तथा कशमीर	88.1	91.2	89.6	79.5	77.8	78.7
कर्नाटक	103.8	101.4	102.6	91.9	90.2	91.1
केरल	87.4	87.2	87.3	97.8	95.2	96.5
मध्य प्रदेश	121.6	127.1	124.3	93.3	97.8	95.5
छत्तीसगढ़	115.9	112.4	114.1	90.8	86.4	88.6
महाराष्ट्र	102.5	101.6	102.1	93.5	90.9	92.3
मणिपुर	130.9	135.8	133.3	82.9	87.3	85.0
मेघालय	128.9	134.4	131.6	77.9	89.5	83.6
मिजोरम	124.9	117.6	121.3	95.3	90.5	92.9
नागालैंड	91.1	91.0	91.0	60.2	62.4	61.3
उड़ीसा	107.6	105.8	106.7	75.2	73.3	74.3
पंजाब	106.7	106.6	106.6	92.8	91.9	92.4
राजस्थान	104.6	103.8	104.2	80.7	73.2	77.2
सिक्किम	132.0	132.0	132.0	90.3	106.7	98.4
तमिलनाडू	114.8	116.7	115.7	104.9	105.9	105.4
त्रिपुरा	115.3	115.9	115.6	102.2	102.5	102.4
उत्तर प्रदेश	109.1	112.9	110.9	77.2	71.2	74.4
उत्तराखंड	93.5	95.7	94.5	80.8	84.9	82.7
पश्चिमी बंगाल	113.7	116.9	115.3	81.9	92.3	87.0
संघीय क्षेत्र	104.6	103.4	104.2	105.8	104.4	105.1
भारत	105.8	107.1	106.5	82.5	81.4	82.0

प्राप्ति स्थान :—मानव संसाधन विकास मंत्रालय (शिक्षा विभाग), भारत सरकार।

शिक्षा

वर्ष 2011-12* में भारत में राज्यवार मान्यता प्राप्त विद्यालयों में अनुसूचित जाति के छात्रों का दाखिला अनुपात

संख्या 6.14

राज्य	कक्षाएं I—V (6—10 वर्ष)			कक्षाएं VI—VIII (11—13 वर्ष)		
	लड़के	लड़कियां	योग	लड़के	लड़कियां	योग
1	2	3	4	5	6	7
आंध्र प्रदेश	103.8	103.9	103.8	81.5	81.2	81.3
अरुणाचल प्रदेश	—	—	—	—	—	—
असम	120.3	122.5	121.4	96.9	96.9	96.9
बिहार	111.3	98.4	105.1	64.5	58.1	61.5
झारखंड	129.3	127.8	128.6	82.7	78.9	80.9
दिल्ली	66.4	68.2	67.3	49.4	56.9	52.9
गोवा	134.7	93.5	114.4	136.7	118.6	127.5
गुजरात	109.1	120.7	114.5	79.3	74.0	76.8
हरियाणा	113.9	118.6	116.1	92.3	101.3	96.5
हिमाचल प्रदेश	103.9	105.9	104.8	104.8	104.4	104.6
जम्मू तथा कशमीर	96.5	97.1	96.8	87.0	89.0	87.9
कर्नाटक	96.9	100.8	102.5	88.8	83.9	86.4
केरल	98.6	96.7	97.7	109.3	104.8	107.1
मध्य प्रदेश	125.3	131.8	128.4	99.6	108.0	103.6
छत्तीसगढ़	122.1	116.8	119.5	96.7	87.1	91.9
महाराष्ट्र	117.2	116.4	116.8	108.8	105.7	107.3
मणिपुर	130.7	136.2	133.4	92.8	105.6	99.0
मेघालय	290.5	302.3	296.1	182.1	184.0	183.0
मिजोरम	494.9	451.9	474.3	331.4	308.0	321.7
नागालैंड	—	—	—	—	—	—
उड़ीसा	114.5	113.5	114.0	78.3	78.4	78.3
पंजाब	111.9	113.2	112.5	92.2	92.3	92.2
राजस्थान	114.6	112.8	113.8	83.1	75.8	79.6
सिक्किम	206.7	199.5	203.2	110.6	135.1	122.4
तमिलनाडू	131.9	146.1	138.9	115.9	119.1	117.5
त्रिपुरा	122.0	123.4	122.7	123.8	127.2	125.5
उत्तर प्रदेश	138.5	148.1	143.0	88.5	95.9	92.0
उत्तराखंड	116.1	119.5	117.7	98.5	105.3	101.7
पश्चिमी बंगाल	131.0	131.4	131.2	98.4	102.5	100.4
संघीय क्षेत्र	115.2	105.7	110.5	114.6	104.5	109.5
भारत	121.7	123.6	122.6	89.8	91.3	90.5

प्राप्ति स्थान :—मानव संसाधन विकास मंत्रालय (शिक्षा विभाग), भारत सरकार।

खण्ड—VII
स्वास्थ्य एवं परिवार कल्याण

सारणी 7.1—चिकित्सा (एलोपैथिक) संस्थाओं की सूचना दी गई है।

सारणी 7.2—चिकित्सा अमला की संख्या दर्शाती है।

सारणी 7.3— इलाज किए रोगियों व उपलब्ध बिस्तरों की सूचना दर्शाती है।

सारणी 7.4—सरकारी संस्थाओं में इलाज किए गए अन्तरंग तथा बाह्य रोगियों की संख्या दी गई है।

सारणी 7.5—आयुर्वेदिक, यूनानी एवं होम्योपैथिक संस्थाएं व अमला दिया गया है।

सारणी 7.6—सिविल रजिस्ट्रेशन के आधार पर जन्म व्यवस्था के प्रकार।

सारणी 7.7—नसबन्दी आप्रेशनों की संख्या दी गई है।

सारणी 7.8—परिवार कल्याण की विभिन्न विधियों की उपलब्धियां तथा सभी समतुल्य साधनों से बंधीकरण दर्शाता है।

सारणी 7.9—सुरक्षित पेयजल परियोजनाओं के अधीन गांवों की संख्या दर्शाई गई है।

MEDICAL FACILITIES IN HARYANA
HOSPITALS, DISPENSARIES
AND HEALTH CENTRES
(As on 31st Dec. upto 1985)

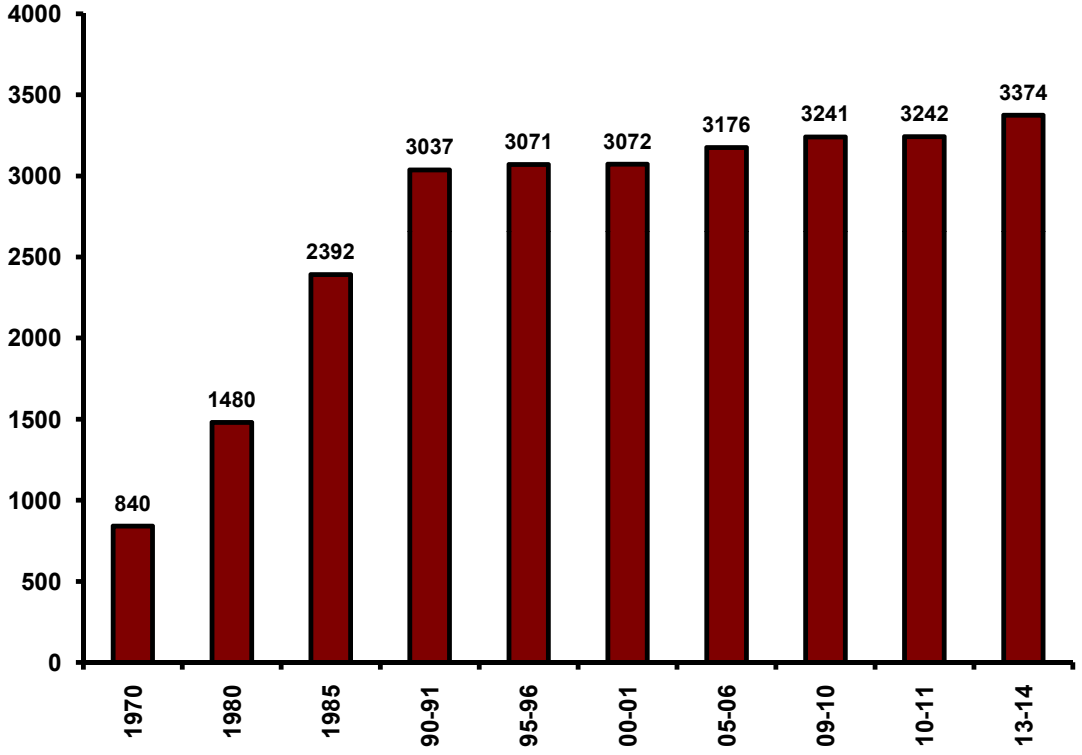

स्वास्थ्य एवं परिवार कल्याण

राज्य में चिकित्सा (ऐलोपैथी) संस्थानों की संख्या

संख्या 7.1

	अस्पताल	प्राथमिक स्वास्थ्य केन्द्र	डिस्पैंसरी	सामुदायिक स्वास्थ्य केन्द्र	उप-केन्द्र	कुल
1	2	3	4	5	6	7
2013-14	57	468	125	94	2,630	3,374
अम्बाला	3	19	4	4	101	131
पंचकूला	1	10	12	2	51	76
यमुनानगर	2	18	9	4	112	145
कुरुक्षेत्र	1	21	1	4	117	144
कैथल	1	23	0	6	144	174
करनाल	2	26	9	6	150	193
पानीपत	2	17	4	1	90	114
सोनीपत	2	33	10	8	164	217
रोहतक	3	23	4	7	114	151
झज्जर	4	26	3	5	126	164
फरीदाबाद	2	10	24	1	57	94
पलवल	1	20	1	3	89	114
गुड़गांव	5	13	5	2	76	101
मेवात	1	20	1	3	138	163
रिवाड़ी	2	17	3	5	112	139
महेन्द्रगढ़	2	26	0	5	120	153
भिवानी	7	40	10	6	220	283
जीन्द	4	27	5	6	163	205
हिसार	6	36	10	9	200	261
फतेहाबाद	3	18	2	3	135	161
सिरसा	3	25	8	4	151	191

पी. एच.सी.—प्राथमिक स्वास्थ्य केन्द्र

प्राप्ति स्थान :—स्वास्थ्य सेवाएं विभाग, हरियाणा।

सी. एच. सी.—सामुदायिक स्वास्थ्य केन्द्र

टिप्पणी :— वर्ष 1985 तक सूचना 31 दिसम्बर से सम्बन्धित है।

स्वास्थ्य एवं परिवार कल्याण

राज्य में चिकित्सा अमला के आंकड़े*

संख्या 7.2 (31 दिसम्बर के अनुसार)

वर्ष/जिला	चिकित्सा अधिकारी वर्ग I और II (अध्यापक वर्ग के अतिरिक्त)	उपचारिकाएं	दाईयां	नर्से अर्दली	तकनीशियन/प्रयोगशाला सहायक
1	2	3	4	5	6
1966	464	269	438	44	64
1970	440	420	454	231	226
1980	916	801	655	613	182
1985	1,225	1,171	1,326	390	278
1990	1,395	1,448	2,470	—	424
1995	1,519	1,156	2,380	—	487
2000	1,610	1,442	2,274	—	527
2005	1,839	1,266	2,100	—	527
2010	1,538	485	2,275	1,221	459
2011(अ)	1593	499	2315	1254	470
अम्बाला	64	57	108	80	25
पंचकूला	138	1	45	88	33
यमुनानगर	95	35	92	62	36
कुरुक्षेत्र	58	74	95	—	24
कैथल	53	12	118	47	27
करनाल	95	2	103	113	46
पानीपत	62	8	96	50	21
सोनीपत	101	1	169	109	28
रोहतक	80	6	12	76	15
झज्जर	72	79	129	—	26
फरीदाबाद	42	1	53	17	3
पलवल	—	—	—	—	—
गुड़गांव	69	20	83	81	18
मेवात	48	2	113	49	17
रिवाड़ी	32	1	8	12	3
महेन्द्रगढ़	56	1	117	37	4
भिवानी	145	8	392	167	27
जीन्द	46	68	165	—	33
हिसार	121	1	155	154	47
फतेहाबाद	78	78	104	—	15
सिरसा	83	30	118	79	11

अ – अनन्तिम

स्वास्थ्य एवं परिवार कल्याण

राज्य में चिकित्सा अमला के आंकड़े*

संख्या 7.2 (समाप्त) (31 दिसम्बर के अनुसार)

वर्ष/जिला	डिसपैंसरी/औषधारक	दफ्तरी अमला	दाईयां/नर्सें दाईयां	मेहतरों सहित अन्य चतुर्थ श्रेणी अमला	अन्य	जोड़
1	7	8	9	10	11	12
1966	309	172	—	1,552	—	3,312
1970	320	230	223	1,844	—	4,388
1980	615	348	218	2,179	309	6,836
1985	732	699	470	3,007	937	10,235
1990	850	973	98	3,730	1,335	12,723
1995	815	873	15	4,235	2,240	13,720
2000	853	1,001	30	4,412	2,010	14,159
2005	781	958	37	4,494	1,482	13,484
2010	736	881	10	3,564	1,768	12,937
2011 (अ)	740	928	10	3,592	1,784	13,185
अम्बाला	40	55	0	276	65	770
पंचकूला	42	33	0	150	134	664
यमुनानगर	50	39	0	193	60	662
कुरुक्षेत्र	32	23	0	113	87	506
कैथल	33	27	2	126	0	445
करनाल	47	49	0	260	0	715
पानीपत	26	18	0	96	6	383
सोनीपत	44	58	0	235	0	745
रोहतक	42	51	0	180	180	642
झज्जर	38	38	0	115	264	761
फरीदाबाद	20	62	0	176	0	374
पलवल	—	—	—	—	—	—
गुड़गांव	30	64	0	218	0	583
मेवात	13	50	0	34	123	449
रिवाड़ी	6	2	0	20	0	84
महेन्द्रगढ़	30	28	0	162	597	1,032
भिवानी	64	78	0	348	0	1,229
जीन्द	45	77	8	234	221	897
हिसार	72	67	0	360	7	984
फतेहाबाद	32	24	0	130	24	485
सिरसा	30	38	0	138	0	527

प्राप्ति स्थान :—स्वास्थ्य सेवाएं विभाग, हरियाणा।

* परिवार कल्याण चिकित्सा क्लिनिकों का अमला शामिल नहीं है।

अ—अनन्तिम

स्वास्थ्य एवं परिवार कल्याण

राज्य में इलाज किये गये रोगी और उपलब्ध बिस्तर

संख्या 7.3 (31 दिसम्बर के अनुसार)

वर्ष/जिला	ईलाज किये गये रोगी			बिस्तर		
	अंतरंग	बाह्य	जोड़	पुरुष	स्त्री	जोड़
1	2	3	4	5	6	7
1966	1,16,418	29,06,348	30,22,766	2,501	2,083	4,584
1970	1,52,146	34,75,216	36,27,362	3,184	2,872	6,056
1980	2,54,518	96,07,909	98,62,427	4,728	4,020	8,748
1985	3,42,771	59,94,664	63,37,435	5,123	4,352	9,475
1990-91	3,50,070	79,58,662	83,08,732	5,562	5,069	10,631
1995-96	3,46,141	74,41,132	77,87,273	5,855	5,473	11,328
2000-01	3,74,099	93,27,164	97,01,263	5,632	5,246	10,878
2009-10	5,40,211	1,19,07,674	1,24,47,885	5,241	4,765	10,006
2010-11	7,52,305	1,45,17,238	1,52,69,543	5,241	4,765	10,006
2011-12	8,29,071	1,44,39,934	1,52,69,005	5,252	4,776	10,028
2012-13	8,42,148	1,45,54,018	1,53,96,166	5,262	4,786	10,048
2013-14	904542	14970136	15874678	4710	5290	10000
अम्बाला	45136	694678	739814	213	247	460
पंचकूला	43241	846900	890141	114	147	261
यमुनानगर	47388	766248	813636	250	261	511
कुरुक्षेत्र	34686	593380	628066	153	154	307
कैथल	32271	590068	622339	158	138	296
करनाल	50473	822427	872900	264	233	497
पानीपत	27065	430639	457704	137	134	271
सोनीपत	32928	649815	682743	171	172	343
रोहतक	125438	1759128	1884566	762	1351	2113
झज्जर	26794	622986	649780	182	200	382
फरीदाबाद	52915	765173	818088	183	195	378
पलवल	25986	349246	375232	99	104	203
गुड़गांव	50060	961234	1011294	258	186	444
मेवात	24789	322284	347073	99	101	200
रिवाड़ी	25481	531128	556609	156	165	321
महेन्द्रगढ़	34899	557987	592886	168	174	342
भिवानी	63557	861796	925353	406	407	813
जीन्द	34324	712759	747083	210	215	425
हिसार	52949	1096239	1149188	372	345	717
फतेहाबाद	36737	507130	543867	164	169	333
सिरसा	37425	528891	566316	191	192	383

प्राप्ति स्थान :—स्वास्थ्य सेवाएं विभाग, हरियाणा।

टिप्पणी :—वर्ष 1990-91 के उपरान्त बिस्तरों की सूचना 31 मार्च से सम्बन्धित है। जबकि ईलाज किये गये रोगी 31 दिसम्बर के अनुसार है।

स्वास्थ्य एवं परिवार कल्याण

राज्य में वर्ष 2013 के दौरान सरकारी संस्थाओं में रोगों के अनुसार अन्तरंग तथा बाह्य इलाज किये गये रोगियों की संख्या

संख्या 7.4

जिला	टी० बी०		सिफलिस एवं गोनोरिहिया		मलेरिया एवं टाईफाईड	
	अंतरंग रोगी	बाह्य रोगी	अंतरंग रोगी	बाह्य रोगी	अंतरंग रोगी	बाह्य रोगी
1	2	3	4	5	6	7
अम्बाला	525	12109	0	5	296	6049
पंचकूला	155	1123	0	243	328	1721
यमुनानगर	207	1686	0	335	275	10127
कुरुक्षेत्र	19	2235	0	2	163	3312
कैथल	59	1213	0	167	24	2206
करनाल	436	4780	0	128	437	4603
पानीपत	26	2867	0	52	164	1891
सोनीपत	251	3164	0	0	403	6285
रोहतक	3285	15426	35	2877	467	11554
झज्जर	29	2919	0	84	49	3324
फरीदाबाद	229	7734	0	111	274	3058
पलवल	10	2022	0	26	32	2022
गुड़गांव	154	4633	0	312	419	1809
मेवात	2	1532	0	0	251	2975
रिवाड़ी	155	1320	0	43	135	2335
महेन्द्रगढ़	73	2433	0	259	64	4299
भिवानी	233	2659	0	555	973	6502
जीन्द	12	1426	0	526	167	3050
हिसार	147	5857	0	137	114	3603
फतेहाबाद	71	1083	0	68	90	1503
सिरसा	62	1932	0	108	107	4397
हरियाणा राज्य	6140	80153	35	6038	5232	86625

स्वास्थ्य एवं परिवार कल्याण

राज्य में वर्ष 2013 के दौरान सरकारी संस्थाओं में रोगों के अनुसार अन्तरंग तथा बाह्य इलाज किये गये रोगियों की संख्या

संख्या 7.4 (समाप्त)

जिला	कुष्ठ रोग		चेचक		डायरोइल रोग (हैजा एवं गैस्टरों इन्ट्रीटिज)		अन्य बीमारियां (डिपथीरिया, पोलियो एवं पेशी तनाव)		कुल	
	अंतरंग रोगी	बाह्य रोगी	अंतरंग रोगी	बाह्य रोगी	अंतरंग रोगी	बाह्य रोगी	अंतरंग रोगी	बाह्य रोगी	अंतरंग रोगी	बाह्य रोगी
1	8	9	10	11	12	13	14	15	16	17
अम्बाला	1	27	0	0	313	1472	0	0	1135	19662
पंचकूला	0	38	0	0	2575	8071	7	17	3065	11213
यमुनानगर	0	0	0	0	422	4311	0	0	904	16459
कुरुक्षेत्र	0	16	0	0	125	1846	0	0	307	7411
कैथल	1	1	0	0	216	547	0	0	300	4134
करनाल	0	26	0	0	361	1845	0	0	1234	11382
पानीपत	0	0	0	0	733	6086	0	0	923	10896
सोनीपत	0	37	0	0	252	3709	0	0	906	13195
रोहतक	10	79	0	0	597	14967	45	77	4439	44980
झज्जर	0	0	0	0	64	1334	0	0	142	7661
फरीदाबाद	0	42	0	0	3316	20320	1	22	3820	31287
पलवल	0	0	0	0	44	4008	0	0	86	8078
गुड़गांव	5	132	0	0	529	3986	0	86	1107	10958
मेवात	0	6	0	0	87	2613	3	0	343	7126
रिवाड़ी	0	8	0	0	148	3084	0	0	438	6790
महेन्द्रगढ़	0	8	0	0	927	4721	0	45	1064	11765
भिवानी	0	3	0	0	98	3819	0	0	1304	13538
जीन्द	0	0	0	0	0	1440	0	37	179	6479
हिसार	0	1	0	0	1142	7599	0	0	1403	17197
फतेहाबाद	0	0	0	0	22	2133	2	2	185	4789
सिरसा	0	0	0	0	112	2167	0	0	281	8604
हरियाणा राज्य	17	424	0	0	12083	100078	58	286	23565	273604

प्राप्ति स्थान :—स्वास्थ्य सेवाएं विभाग, हरियाणा।

स्वास्थ्य एवं परिवार कल्याण

राज्य में आयुर्वैदिक, यूनानी एवं होम्योपैथिक संस्थाएं और उनका अमला

संख्या 7.5

वर्ष/जिला	संस्थाओं की संख्या				चिकित्सा अमला		
	आयुर्वैदिक	यूनानी	होम्योपैथिक	जोड़	इलाज किए गए रोगी	वैद्य/हकीम/होम्योपैथिक डाक्टर	डिस्पैंसर/कम्पाऊंडरां
1	2	3	4	5	6	7	8
1966-67	122	21	—	143	10,15,709	143	143
1970-71	183	17	—	200	11,91,527	202	200
1975-76	209	20	—	229	17,97,762	218	201
1980-81	330	20	—	350	30,36,941	350	350
1985-86	365	20	—	385	13,69,987	385	385
1990-91	389	19	9	417	26,02,570	417	417
1995-96	407	21	20	448	25,84,655	418	398
2000-01	433	21	20	474	27,62,499	416	365
2005-06	483	19	20	522	33,76,617	454	379
2010-11	462	17	20	499	42,49,473	402	459
2012-13	507	19	23	549	28,48,176	439	408
2013-14	16	1	—	17	56,132	17	10
अम्बाला	16	—	1	17	1,02,071	14	11
पंचकूला	16	3	—	19	1,04,216	18	15
यमुनानगर	22	—	1	23	1,29,289	22	22
कुरुक्षेत्र	25	—	—	25	1,36,469	23	20
कैथल	27	2	—	29	1,72,859	24	21
करनाल	17	—	—	17	1,15,566	13	17
पानीपत	22	2	—	24	1,67,853	20	24
सोनीपत	29	1	1	31	1,66,178	31	31
रोहतक	28	1	—	29	1,18,430	25	26
झज्जर	8	—	—	8	52,278	8	4
फरीदाबाद	15	4	2	21	1,38,696	14	4
पलवल	13	—	10	23	2,26,235	19	23
गुड़गांव	15	4	8	27	35,137	17	16
मेवात	18	1	—	19	88,591	15	15
रिवाड़ी	31	—	—	31	1,06,647	24	9
महेन्द्रगढ़	52	—	—	52	3,02,024	42	43
भिवानी	34	—	—	34	184127	27	34
जीन्द	46	—	—	46	2,11,767	33	40
हिसार	19	—	—	19	75,923	12	11
फतेहाबाद	38	—	—	38	1,57,688	21	12
सिरसा	38	—	—	38	157688	21	12

प्राप्ति स्थान :—विभाग, आयुर्वेद, हरियाणा।

स्वास्थ्य एवं परिवार कल्याण

सिविल रजिस्ट्रेशन के आधार पर जन्म व्यवस्था के प्रकार

संख्या 7.6

वर्ष/जिला	सरकारी संस्था	निजि संस्था	डा./नर्स/दाई	परम्परागत जन्म व्यवस्था	सम्बन्धी एवं अन्य	जोड़
1	2	3	4	5	6	7
2005	63,052	1,41,345	2,18,805	40,619	8,144	4,71,968
2006	83,133	1,66,464	2,14,609	36,865	7,899	5,08,970
2007	96,948	1,78,273	1,93,404	33,712	9,636	5,11,973
2009	1,64,388	1,96,864	1,40,156	30,292	7,210	53,810
2010	2,05,086	1,97,282	1,10,788	24,709	6,755	5,44,620
2011	2,37,057	1,98,611	99,559	21,888	6,442	5,63,557
2012	247483	202073	88696	19879	6149	564280
2013	257626	203020	89873	20893	9801	581213
2014	270608	202509	79675	22702	9245	584739
अम्बाला	12057	6828	615	207	107	19814
पंचकूला	9930	3072	506	18	40	13566
यमुनानगर	10534	9725	2985	628	8	23880
कुरुक्षेत्र	8385	10017	2849	637	58	21946
कैथल	10496	8599	3744	1152	74	24065
करनाल	15765	10432	2294	2649	361	31501
पानीपत	12191	12247	3586	923	160	29107
सोनीपत	16306	8552	4290	1039	496	30683
रोहतक	16874	7532	2172	580	120	27278
झज्जर	9235	4192	1974	146	8	15555
फरीदाबाद	21914	18836	3244	1871	2155	48020
पलवल	12020	6976	7457	3366	177	29996
गुड़गांव	13701	18926	5405	368	99	38499
मेवात	16534	3363	19374	4997	3153	47421
रिवाड़ी	7723	9670	469	135	26	18023
महेन्द्रगढ़	11152	4388	1294	285	253	17372
भिवानी	13044	13041	2981	329	107	29502
जीन्द	13504	9222	2941	413	555	26635
हिसार	14396	19681	5172	1630	1212	42091
फतेहाबाद	10599	8550	3731	768	20	23668
सिरसा	14248	8660	2592	561	56	26117

प्राप्ति स्थान :—स्वास्थ्य सेवाएं विभाग, हरियाणा।

स्वास्थ्य एवं परिवार कल्याण

राज्य में नसबन्दी आप्रेशनों की संख्या

संख्या 7.7 (संख्या में)

वर्ष/जिला	नसबन्दी	ट्यूबक्टामी	जोड़	लूप लगाये गये
1	2	3	4	5
1966-67	10,509	29	10,538	55,457
1970-71	9,458	12,249	21,707	23,469
1980-81	5,547	26,980	32,527	24,666
1985-86	11,976	1,03,246	1,15,222	1,75,259
1990-91	2,626	86,872	89,498	1,58,279
1995-96	1,548	99,709	1,01,257	1,64,010
2000-01	1,333	95,015	96,348	1,62,862
2005-06	12,995	80,585	93,580	1,52,051
2009-10	9,294	77,957	87,251	1,86,686
2010-11	6,193	71,965	78,158	1,82,286
2011-12	6,527	71,819	78,346	1,94,541
2012-13	4,065	69,803	73,868	2,24,824
2013-14	4215	66622	70837	271129
2014-15	83	2758	2841	12285
अम्बाला	110	1805	1915	6930
पंचकूला	251	1891	2142	9598
यमुनानगर	433	1837	2270	8770
कुरुक्षेत्र	310	2807	3117	11838
कैथल	985	3036	4021	15835
करनाल	162	2411	2573	16276
पानीपत	165	3777	3942	16278
सोनीपत	60	3025	3085	11636
रोहतक	117	2422	2539	12869
झज्जर	118	3133	3251	24043
फरीदाबाद	44	3071	3115	9605
पलवल	358	3383	3741	18262
गुड़गांव	0	532	532	2010
मेवात	257	2935	3192	9931
रिवाड़ी	171	2610	2781	12623
महेन्द्रगढ़	116	5628	5744	18204
भिवानी	168	3226	3394	13399
जीन्द	91	7600	7691	18532
हिसार	186	4534	4720	9143
फतेहाबाद	30	4201	4231	13062
सिरसा	49	4,410	4,459	9,042

प्राप्ति स्थान :—स्वास्थ्य सेवाएं विभाग, हरियाणा।

स्वास्थ्य एवं परिवार कल्याण

वर्ष 2014-15 में हरियाणा राज्य में परिवार कल्याण की विभिन्न विधियों की उपलब्धियां तथा सभी साधनों से समीकृत बंधीकरण

संख्या 7.8

जिला	परिवार कल्याण की विभिन्न विधियों की उपलब्धियां तथा सभी साधनों से समीकृत बंधीकरण					
	बंधीकरण	अन्तगर्भाश्य युक्तियां का निवेशन	पारम्परिक गर्भ निरोधकों के प्रयोगकर्ता	खाई जाने वाली गर्भ निरोधक गोलियों के प्रयोगकर्ता	कुल योग	सभी साधनों से समीकृत बंधीकरण
1	2	3	4	5	6	7
2014-15	70837	271129	18675563	864584	19882113	1294810
अम्बाला	2841	12285	1267912	48296	1331334	82742
पंचकूला	1915	6930	488997	16380	514222	33212
यमुनानगर	2142	9598	597399	29265	638404	41780
कुरुक्षेत्र	2270	8770	948239	37459	996738	62035
कैथल	3117	11838	881308	23111	919374	58592
करनाल	4021	15835	1623829	59660	1703345	106141
पानीपत	2573	16276	1073753	77119	1169721	76220
सोनीपत	3942	16278	774070	38841	833131	56688
रोहतक	3085	11636	1176988	62304	1254013	79275
झज्जर	2539	12869	820311	32709	868428	56036
फरीदाबाद	3251	24043	1437928	68022	1533244	98708
पलवल	3115	9605	471564	18686	502970	34591
गुड़गांव	3741	18262	1176202	84662	1282867	84580
मेवात	532	2010	282820	21992	307354	19358
रिवाड़ी	3192	9931	1130615	44375	1188113	74245
महेन्द्रगढ़	2781	12623	909556	24040	949000	60191
भिवानी	5744	18204	782552	40495	846995	59787
जीन्द	3394	13399	699135	28659	744587	49886
हिसार	7691	18532	1051785	46211	1124219	77435
फतेहाबाद	4720	9143	351435	22906	388204	29837
सिरसा	4231	13062	729165	39392	785850	53471

प्राप्ति स्थान :—स्वास्थ्य सेवाएं विभाग, हरियाणा।

जनस्वास्थ्य

राज्य में सुरक्षित पेयजल परियोजना के अधीन गांवो की संख्या

संख्या 7.9

जिला	31-12-2004 के सर्वेक्षण अनुसार 40 एल० पी० सी० डी० से कम वितरण वाले गांवों की संख्या	वर्ष 2014-15 तक 40 एल० पी० सी० डी० से कम वितरण वाले गांवों की संख्या	वर्ष 2014-15 के दौरान 40 एल० पी० सी० डी० से कम आबादी के साथ खिसकना	1-4-2015 को 40 एल० पी० सी० डी० से कम वितरण वाले गांव
1	2	3	4	5
अम्बाला	42	485	15	25
पंचकूला	—	661	4	9
यमुनानगर	227	607	21	30
कुरुक्षेत्र	26	434	7	8
कैथल	206	322	0	0
करनाल	43	439	0	0
पानीपत	25	178	4	7
सोनीपत	109	348	3	3
रोहतक	64	138	0	1
झज्जर	112	264	2	2
फरीदाबाद	124	111	19	37
गुड़गांव	0	292	14	23
मेवात	528	281	0	0
रिवाड़ी	—	340	93	159
महेन्द्रगढ़	133	420	1	5
भिवानी	190	429	7	34
जीन्द	50	546	1	1
हिसार	75	296	0	6
फतेहाबाद	9	340	3	12
सिरसा	—	300	0	0
जोड़	8	352	11	0
	1,971	**1,483**	**205**	**362**

प्राप्ति स्थान :—प्रमुख अभियन्ता, लोक निर्माण (जन-स्वास्थ्य) विभाग, हरियाणा।

टिप्पणी:- *राज्य के सभी गांवो को 31-3-1992 से पेयजल सुविधा प्रदान की जा चुकी है।

एल. पी. सी. डी. – प्रति व्यक्ति प्रतिदिन लिटर पानी

NUMBER OF VILLAGES PROVIDED WITH SAFE DRINKING WATER SUPPLY FACILITIES IN HARYANA

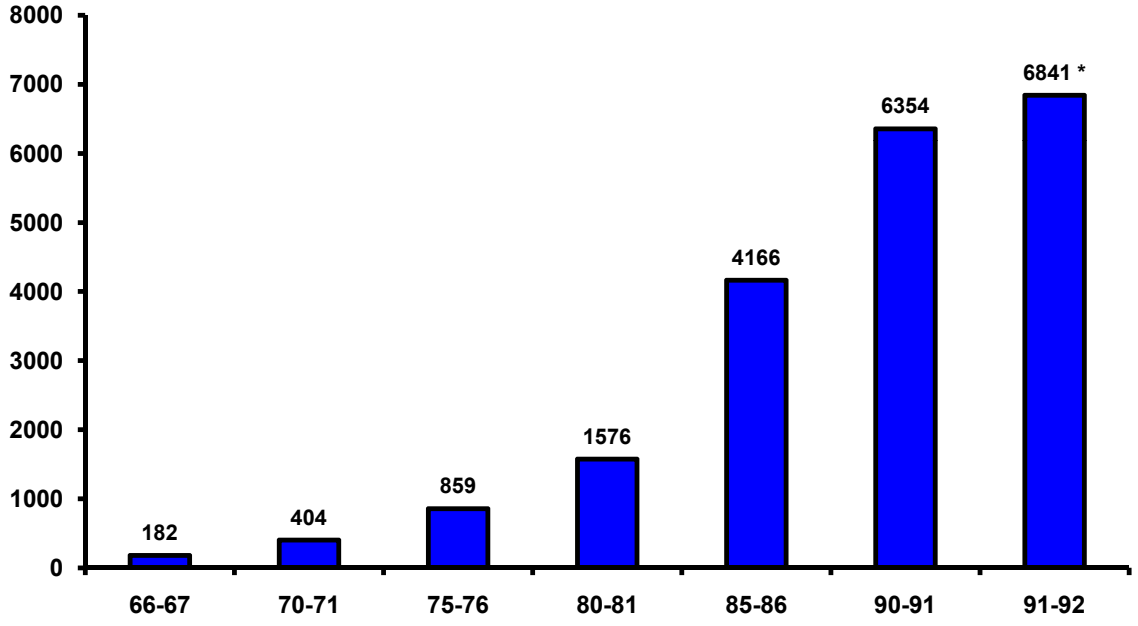

* 100 %

खण्ड—VIII
समाज कल्याण सेवाएं

इस खण्ड में हरियाणा राज्य में अनुसूचित जाति के लोगों को वितरित किये गए कर्जे तथा अनुदान एवं विभिन्न पैंशन स्कीमों की प्रगति दिखाई गई है।

सारणी 8.1—में अनुसूचित जाति के समुदाय के लोगों को वितरित किए गए कर्जे तथा अनुदान (प्रयोजन तथा स्त्रोतवार) सम्बन्धी सूचना दी गई है।

सारणी 8.2—में वृद्धावस्था पैंशन, विधवा पैंशन, विकलांग पैंशन तथा लाडली पैंशन स्कीमों की प्रगति सम्बन्धी सूचना दी गई है।

समाज कल्याण सेवाएं

अनुसूचित जाति समुदाय के लोगों को प्रयोजन तथा स्त्रोतवार वितरित किये गये कर्जे तथा अनुदान : 2014-15

संख्या 8.1 (लाख ₹ में)

स्त्रोत/प्रयोजन	लाभार्थियों की संख्या	सीधे ऋण	बैंक द्वारा प्रदत्त ऋण	अनुदान	सीमान्त घन	कुल जोड़
1	2	3	4	5	6	7
1. भूमि की खरीद	—	—	—	—	—	—
2. कृषि उपकरणों की खरीद	—	—	—	—	—	—
3. अन्य कृषि प्रयोजन	3320	—	1664.65	196.08	0.81	1861.54
4. औद्योगिक प्रयोजन	121	—	57.96	11.65	7.72	77.33
5. गाडियों की खरीद	—	—	—	—	—	—
6. अन्य						
(i.) व्यापार तथा वाणिज्य	1597	—	771.62	145.29	101.44	1018.35
(ii.) स्वरोजगार	133	238.34	1.25	2.45	0.15	242.19
जोड़	**5171**	**238.34**	**2495.48**	**355.47**	**110.12**	**3199.41**

प्राप्ति स्थान :—हरियाणा अनुसूचित जाति वित्त एवं विकास निगम।

समाज कल्याण सेवाएं

वृद्धावस्था पैंशन, विधवा पैंशन, विकलांग पैंशन तथा लाडली पैंशन स्कीमों की प्रगति

संख्या 8.2

वर्ष/जिला	वृद्धावस्था पैंशन		विधवा पैंशन	
	लाभार्थियों की संख्या	वितरित राशि (लाख `)	लाभार्थियों की संख्या	वितरित राशि (लाख `)
1	2	3	4	5
1980-81	11,361	48.30	542	2
1990-91	8,31,000	8,465.35	1,39,109	719.32
1995-96	7,41,290	8,014.00	1,98,892	1,784.42
2000-01	9,63,849	22,134.84	2,96,107	6,708.38
2005-06	9,40,368	37,419.96	3,75,029	14,237.62
2010-11	13,86,207	89,914.77	5,06,704	43,572.92
2012-13	12,90,860	95,878.32	5,48,919	49,162.31
2013-14	13,54,297	1,09,684.23	5,76,128	53,480.89
2014-15	13,99,122	1,70,351.24	5,99,662	72,774.78
अम्बाला	..	..	..	..
पंचकूला	..	..	..	..
यमुनानगर	..	..	..	..
कुरुक्षेत्र	..	..	..	..
कैथल	..	..	..	..
करनाल	..	..	..	..
पानीपत	..	..	..	..
सोनीपत	..	..	..	..
रोहतक	..	..	..	..
झज्जर	..	..	..	..
फरीदाबाद	..	..	..	..
पलवल	..	..	..	..
गुड़गांव	..	..	..	..
मेवात	..	..	..	..
रिवाड़ी	..	..	..	..
महेन्द्रगढ़	..	..	..	..
भिवानी	..	..	..	..
जीन्द	..	..	..	..
हिसार	..	..	..	..
फतेहाबाद	..	..	..	..
सिरसा	..	..	..	..
H.Q.	..	..	..	..

समाज कल्याण सेवाएं

वृद्धावस्था पैंशन, विधवा पैंशन, विकलांग पैंशन तथा लाडली पैंशन स्कीमों की प्रगति

संख्या 8.2 (समाप्त)

वर्ष/जिला	विकलांग पैंशन		लाडली पैंशन	
	लाभार्थियों की संख्या	वितरित राशि (लाख `)	लाभार्थियों की संख्या	वितरित राशि (लाख `)
1	6	7	8	9
1980-81	—	—	—	—
1990-91	33,508	167.97	—	—
1995-96	39,190	395.68	—	—
2000-01	60,247	1,323.17	—	—
2005-06	98,461	3,590.08	—	—
2010-11	1,34,200	9,209.96	24,800	1,424.99
2012-13	1,34,262	9,672.31	25,109	1,546.36
2013-14	1,36,503	10,637.49	25,961	1,532.00
2014-15	1,51,962	17,803.09	26,847	3,120.36
अम्बाला	..	..	..	..
पंचकूला	..	..	..	..
यमुनानगर	..	..	..	..
कुरुक्षेत्र	..	..	..	..
कैथल	..	..	..	..
करनाल	..	..	..	..
पानीपत	..	..	..	..
सोनीपत	..	..	..	..
रोहतक	..	..	..	..
झज्जर	..	..	..	..
फरीदाबाद	..	..	..	..
पलवल	..	..	..	..
गुड़गांव	..	..	..	..
मेवात	..	..	..	..
रिवाड़ी	..	..	..	..
महेन्द्रगढ़	..	..	..	..
भिवानी	..	..	..	..
जीन्द	..	..	..	..
हिसार	..	..	..	..
फतेहाबाद	..	..	..	..
सिरसा	..	..	..	..
H.Q.	..	..	..	..

प्राप्ति स्थान :—सामाजिक न्याय एवं अधिकारिता विभाग, हरियाणा।

नोट :—जिलावार सूचना उपलब्ध नहीं है।

खण्ड—IX

सामाजिक सुरक्षा तथा सामाजिक प्रतिरक्षा (पुलिस, अपराध तथा सुधारघर)

इस खण्ड में पुलिस, अपराध और जेल के प्रशासन के सम्बन्ध में जानकारी उपलब्ध है। इस में दिये गये आंकड़े, पुलिस महानिदेशक, हरियाणा और कारागार महानिदेशक, हरियाणा से एकत्रित किये गये है।

तालिका 9.1—में हरियाणा पुलिस के कर्मचारियों की स्वीकृत संख्या तथा 9.2 में पुलिस थानों और पुलिस चौकियों (जिलावार) के सम्बन्ध में जानकारी दी गई है।

तालिका 9.3—में अपराधों की घटनाओं सम्बन्धी सूचना दी गई है।

तालिका 9.4—में आयु, लिंग तथा साक्षरता के आधार पर सिद्ध दोषी दिखाये गये है।

तालिका 9.5 से 9.8—तक राज्य में स्थित बन्दीगृहों, कैदियों की संख्या, कैदियों के पोषण पर हुआ खर्च तथा जेल उद्योग में निर्मित वस्तुओं के मूल्यों के बारे में सूचना दी गई है।

सामाजिक सुरक्षा तथा सामाजिक प्रतिरक्षा
(पुलिस, अपराध तथा सुधारघर)
पुलिस बल की स्वीकृत संख्या

संख्या 9.1 (31 दिसम्बर को)

विवरण	1966	1970	1980	1990	2000 @	2005 @@	2010	2014	2015
1	2	3	4	5	6	7	8	9	10
पुलिस बल की स्वीकृत संख्या									
1. महानिदेशक, अतिरिक्त महानिदेशक, महानिरीक्षक तथा उप-महानिरीक्षक	3	3	10	16	30	33	46	50	50
2. सहायक महानिरीक्षक	3	3	4	3	3	3	4	4	4
3. अधीक्षक, अतिरिक्त अधीक्षक, सहायक-अधीक्षक तथा उप अधीक्षक	32	38	110	164	193	222	274	301	301
4. निरीक्षक, उप-निरीक्षक तथा सहायक उप-निरीक्षक	676	709	1,738	3,029	3,795	5,230	7,151	7,401	7,401
5. घुड़सवार मुख्य कांस्टेबलों सहित मुख्य कांस्टेबल	956	905	4,102	7,084	8,007	6,623	9,036	9,230	9,230
6. घुड़सवार कांस्टेबल तथा पैदल कांस्टेबल	5,715	5,740	12,267	18,741	25,195	30,612	40,094	39,993	39,993
जोड़	7,385	7,398	18,231	29,037	37,223	42,723	56,605	56,979	56,979

@ 22-9-2000

@@ 1-9-2005

प्राप्ति स्थान :—पुलिस महानिदेशक, हरियाणा।

सामाजिक सुरक्षा तथा सामाजिक प्रतिरक्षा

(पुलिस, अपराध तथा सुधारघर)

पुलिस स्टेशनों तथा पुलिस चौकियों की संख्या

संख्या 9.2 (31 दिसम्बर को)

वर्ष/जिला	पुलिस स्टेशन	पुलिस चौकी	जोड़
1	2	3	4
1966	100	29	129
1970	105	65	170
1980	122	116	238
1990	156	214	370
1995	173	237	410
2000*	205	312	517
2005	206	378	584
2010	260	325	585
2012	269	323	592
2013	269	323	592
2014	270	323	593
अम्बाला	14	17	31
पंचकूला	9	13	22
यमुनानगर	14	10	24
कुरुक्षेत्र	10	10	20
कैथल	12	12	24
करनाल	12	19	31
पानीपत	9	16	25
सोनीपत	15	17	32
रोहतक	14	15	29
झज्जर	7	13	20
फरीदाबाद	18	34	52
पलवल	9	10	19
गुड़गांव	27	13	40
मेवात	7	7	14
रिवाड़ी	12	13	25
महेन्द्रगढ़	8	11	19
भिवानी	13	16	29
जीन्द	11	12	23
हिसार	11	22	33
फतेहाबाद	9	12	21
सिरसा	13	15	28
रेलवे पुलिस, हरियाणा	16	16	32

* 30 सितम्बर

प्राप्ति स्थान :—पुलिस महानिदेशक, हरियाणा।

सामाजिक सुरक्षा तथा सामाजिक प्रतिरक्षा
(पुलिस, अपराध तथा सुधारघर)
जिलावार अपराधों की घटनाएं

संख्या 9.3

वर्ष/जिला	हत्या	डकैती	सेंध-चोरी	साधारण चोरी
1	2	3	4	5
1966	183	6	1,273	2,320*
1970	192	8	1,709	2,579*
1980	369	19	2,800	2,969*
1990	543	31	2,323	4,345*
1995	701	70	3,013	4,536*
2000	773	104	3,395	6,237*
2005	782	88	3,400	8,649
2010	1,005	146	4,448	16,234
2012	989	202	5,126	17,563
2013	1,031	159	6,118	18,515
2014	1,106	172	6,694	20,271
अम्बाला	40	2	414	623
पंचकूला	14	7	233	357
यमुनानगर	45	6	379	747
कुरुक्षेत्र	30	4	261	637
कैथल	47	2	170	351
करनाल	53	6	365	975
पानीपत	53	11	408	1,204
सोनीपत	110	9	364	940
रोहतक	76	9	339	966
झज्जर	69	3	159	424
फरीदाबाद	63	7	412	2,086
मेवात	33	13	79	452
गुड़गांव	96	28	722	4,815
रिवाड़ी	27	10	224	666
महेन्द्रगढ़	38	8	199	445
भिवानी	62	7	400	810
जीन्द	49	6	246	533
हिसार	66	12	558	1,182
फतेहाबाद	20	4	218	299
सिरसा	36	8	376	538
पलवल	53	9	166	845
रेलवे पुलिस हरियाणा	26	1	2	376

सामाजिक सुरक्षा तथा सामाजिक प्रतिरक्षा

(पुलिस, अपराध तथा सुधारघर)

जिलावार अपराधों की घटनाएं

संख्या 9.3 (समाप्त)

वर्ष/जिला	लूट	हरण	दंगा या अवैध सभा	सदोष मानव हत्या	सिक्का बनाना	विविध	जोड़ प्रेज्ञेय अपराध
1	6	7	8	9	10	11	12
1966	19	134	82	98	—	16,633	20,748
1970	23	145	107	65	1	14,106	18,935
1980	64	198	224	57	1	26,538	33,239
1990	120	209	436	104	4	20,366	28,481
1995	266	431	541	94	64	23,365	33,081
2000	423	466	889	60	18	26,417	38,782
2005	391	493	900	53	31	27,903	42,690
2010	732	971	1,415	60	28	34,130	59,169
2012	714	1,347	1,427	68	21	34,873	62,330
2013	742	3,129	1,500	65	19	40,133	71,411
2014	803	4,450	1,992	65	19	44,203	79,775
अम्बाला	20	218	4	3	1	1,750	3,075
पंचकूला	13	146	0	2	0	819	1,591
यमुनानगर	31	370	4	2	2	1,761	3,347
कुरुक्षेत्र	21	251	0	3	0	1,380	2,587
कैथल	11	144	0	5	0	1,192	1,922
करनाल	24	378	21	3	0	2,222	4,047
पानीपत	49	100	110	1	1	2,702	4,639
सोनीपत	54	263	10	4	0	2,557	4,311
रोहतक	36	84	110	7	2	2,191	3,820
झज्जर	28	24	32	0	1	1,360	2,100
फरीदाबाद	40	382	207	3	4	2,796	6,000
मेवात	27	82	266	2	0	1,457	2,411
गुड़गांव	119	348	172	5	2	5,137	11,444
रिवाड़ी	53	120	64	5	0	1,612	2,781
महेन्द्रगढ़	26	72	93	5	0	1,376	2,262
भिवानी	54	321	219	2	0	2,729	4,604
जीन्द	37	224	150	4	1	1,642	2,892
हिसार	39	538	164	3	1	3,045	5,608
फतेहाबाद	16	205	92	0	2	1,575	2,431
सिरसा	22	74	20	3	1	2,407	3,485
पलवल	53	102	250	3	1	1,797	3,279
रेलवे पुलिस हरियाणा	30	4	4	0	0	696	1,139

प्राप्ति स्थान :—पुलिस महानिदेशक, हरियाणा।

सामाजिक सुरक्षा तथा सामाजिक प्रतिरक्षा

(पुलिस, अपराध तथा सुधारघर)

आयु, लिंग और साक्षरता के आधार पर सिद्ध दोषी

संख्या 9.4

वर्ष/जिला	वर्ष के दौरान जेलों में बन्दी कुल सिद्ध दोषियों की संख्या			सिद्ध दोषियों की आयु			
				22 वर्ष से कम		22 से 40 वर्ष तक	
	पुरुष	स्त्री	जोड	पुरुष	स्त्री	पुरुष	स्त्री
1	2	3	4	5	6	7	8
1967*	4,198	41	4,239	724	—	2,660	41
1970	4,689	29	4,718	716	8	3,149	19
1980	3,364	14	3,378	650	2	2,157	10
1990-91	2,726	52	2,778	537	6	1,538	23
1995-96	2,156	55	2,211	176	2	1,238	24
2000-01	2,630	89	2,719	69	2	1,568	71
2005-06	5,661	216	5,877	303	12	3,567	109
2013-14	7,199	365	7,564	442	8	4,153	159
2014-15	7,172	344	7,516	638	11	4,099	153
अम्बाला	498	27	525	24	2	311	11
पंचकूला	0	0	0	0	0	0	0
यमुनानगर	393	33	426	32	0	232	15
कुरुक्षेत्र	259	0	259	10	0	162	0
कैथल	242	9	251	18	0	123	7
करनाल	920	64	984	14	2	598	23
पानीपत	2	0	2	0	0	2	0
सोनीपत	244	0	244	14	0	149	0
रोहतक	390	48	438	4	0	197	12
झज्जर	335	11	346	66	0	170	5
फरीदाबाद	882	23	905	170	1	546	11
मेवात	0	0	0	0	0	0	0
गुड़गांव	813	23	836	103	3	570	14
रिवाड़ी	9	0	9	3	0	4	0
महेन्द्रगढ़	252	13	265	16	0	157	8
भिवानी	490	32	522	50	1	198	12
जीन्द	289	18	307	96	2	84	12
हिसार-I	708	0	708	0	0	367	0
हिसार-II	115	31	146	18	0	66	17
फतेहाबाद	0	0	0	0	0	0	0
सिरसा	330	12	342	0	0	162	6
पलवल	1	0	1	0	0	1	0

नोट :—1. वर्ष 1990-91 से सूचना वित्त वर्ष से सम्बन्धित है।

सामाजिक सुरक्षा तथा सामाजिक प्रतिरक्षा
(पुलिस, अपराध तथा सुधारघर)
आयु, लिंग और साक्षरता के आधार पर सिद्ध दोषी

संख्या 9.4 (समाप्त)

वर्ष/जिला	सिद्ध दोषियों की आयु				सिद्ध दोषियों की शिक्षा			
	41 से 60 वर्ष तक		60 वर्ष से ऊपर		साक्षर		निरक्षर	
	पुरुष	स्त्री	पुरुष	स्त्री	पुरुष	स्त्री	पुरुष	स्त्री
	9	10	11	12	13	14	15	16
1967*	588	—	226	—	1,988	12	2,210	29
1970	639	2	185	—	1,911	10	2,778	19
1980	484	2	73	—	1,614	3	1,750	11
1990-91	492	17	159	6	1,713	4	1,013	48
1995-96	499	25	243	4	1,296	9	860	46
2000-01	782	14	211	2	1,559	75	1,071	14
2005-06	1,401	80	390	15	4,053	91	1,608	125
2013-14	2,265	144	339	54	5,505	206	1,694	159
2014-15	2,129	132	306	48	5,871	183	1,301	161
अम्बाला	154	14	9	0	412	11	86	16
पंचकूला	0	0	0	0	0	0	0	0
यमुनानगर	119	14	10	4	291	16	102	17
कुरुक्षेत्र	76	0	11	0	227	0	32	0
कैथल	79	1	22	1	157	5	85	4
करनाल	268	22	40	17	831	40	89	24
पानीपत	0	0	0	0	0	0	2	0
सोनीपत	73	0	8	0	212	0	32	0
रोहतक	162	26	27	10	319	21	71	27
झज्जर	91	6	8	0	277	9	58	2
फरीदाबाद	140	7	26	4	682	9	200	14
मेवात	0	0	0	0	0	0	0	0
गुड़गांव	118	5	22	1	607	12	206	11
रिवाड़ी	2	0	0	0	9	0	0	0
महेन्द्रगढ़	65	2	14	3	229	7	23	6
भिवानी	219	16	23	3	450	25	40	7
जीन्द	89	3	20	1	268	8	21	10
हिसार-I	298	0	43	0	518	0	190	0
हिसार-II	28	12	3	2	94	11	21	20
फतेहाबाद	0	0	0	0	0	0	0	0
सिरसा	148	4	20	2	288	9	42	3
पलवल	0	0	0	0	0	0	1	0

प्राप्ति स्थान :—महानिदेशक, कारागार हरियाणा।

सामाजिक सुरक्षा तथा सामाजिक प्रतिरक्षा
(पुलिस, अपराध तथा सुधारघर)
कारावास के स्थान

संख्या 9.5 (31 दिसम्बर को)

वर्ष/जिला	कारावास के स्थान				
	केन्द्रीय सुधारघर	जिला सुधारघर	अधीनस्थ सुधारघर	न्यायिक हवालात	जोड़
1	2	3	4	5	6
1966	2	3	8	5	18
1970	1	5	12	2	20
1980	1	6	10	2	19
1990-91	2	9	8	—	19
1995-96	2	10	7	—	19
2000-01	2	11	5	—	18
2005-06	2	13	4	—	19
2011-12	2	16	—	—	18
2012-13	2	17	0	0	19
2013-14	3	16	0	0	19
2014-15	3	16	0	—	19
अम्बाला	1	—	—	—	1
पंचकूला	—	—	—	—	—
यमुनानगर	—	1	—	—	1
कुरुक्षेत्र	—	1	—	—	1
कैथल	—	1	—	—	1
करनाल	—	1	—	—	1
पानीपत	—	1	—	—	1
सोनीपत	—	1	—	—	1
रोहतक	—	1	—	—	1
झज्जर	—	1	—	—	1
फरीदाबाद	—	1	—	—	1
पलवल	—	1	—	—	1
गुड़गांव	—	1	—	—	1
रिवाड़ी	—	1	—	—	1
महेन्द्रगढ़	—	1	—	—	1
भिवानी	—	1	—	—	1
जीन्द	—	1	—	—	1
हिसार	2	—	—	—	2
फतेहाबाद	—	—	—	—	—
सिरसा	—	1	—	—	1

प्राप्ति स्थान :—महानिदेशक, कारागार हरियाणा।

नोट :—1. वर्ष 1990-91 से सूचना वित्त वर्ष से सम्बन्धित है।

सामाजिक सुरक्षा तथा सामाजिक प्रतिरक्षा

(पुलिस, अपराध तथा सुधारघर)

राज्य में कैदियों की संख्या (श्रेणी के अनुसार)

संख्या 9.6

विवरण	1966	1970	1980	1990-91	2000-01	2010-11	2013-14	2014-15
1	2	3	4	5	6	7	8	9
वर्ष के आरम्भ में								
(क) दोष प्रमाणित	3,534	1,756	1,433	1,481	3,006	5,251	6,613	7,534
(ख) जांच के अधीन	2,076	964	1,144	2,105	6,166	7,961	10,303	10,234
(ग) दीवानी	7	6	1	2	2	16	17	20
वर्ष के दौरान दाखिल हुए								
(क) दोष प्रमाणित	14,450	7,500	5,964	5,643	7,537	4,484	4,527	4,664
(ख) जांच के अधीन	14,760	17,595	23,110	37,900	60,905	40,116	53,689	50,632
(ग) दीवानी	60	608	301	1,380	2,169	140	106	103
वर्ष के दौरान रिहा किए गये								
(क) दोष प्रमाणित	14,106	7,389	6,183	5,484	7,824	3,408	3,606	4,698
(ख) जांच के अधीन	15,214	17,596	23,109	37,771	60,181	40,283	53,758	49,723
(ग) दीवानी	55	605	287	1,358	2,159	148	103	107
वर्ष के अन्त में शेष								
(क) दोष प्रमाणित	3,878	1,867	1,214	1,640	2,719	6,327	7,534	7,500
(ख) जांच के अधीन	1,622	963	1,145	2,234	6,890	7,794	10,234	11,143
(ग) दीवानी	12	9	15	24	12	8	20	16

प्राप्ति स्थान :—महानिदेशक, कारागार हरियाणा ।

नोट :—(i) इस तालिका में हरियाणा के सुधारघरों, उप-सुधारघरों और न्यायिक हवालातों के कैदी दिए गए है।

(ii) वर्ष 1990-91 से सूचना वित्त वर्ष से सम्बन्धित हैं।

सामाजिक सुरक्षा तथा सामाजिक प्रतिरक्षा

(पुलिस, अपराध तथा सुधारघर)

जेलों / सहायक जेलों में कैदियों के पालन-पोषण पर हुआ खर्च*

संख्या 9.7

विवरण	1966	1970	1980	1990-91	2000-01	2010-11	2013-14	2014-15
1	2	3	4	5	6	7	8	9
I. कैदियों की प्रतिदिन औसत संख्या	2,707	2,804	2,474	3,295	8,360	14,178	17,788	18,659
II. *खर्च (000 ₹)*								
(i) प्रशासन	5,61	14,10	44,85	2,05,81	6,76,99	5,38,782	1,76,571	10,20,540
(ii) भोजन	6,73	11,80	24,52	1,10,92	5,22,25	1,37,590	2,66,356	2,49,355
(iii) अन्य	6,28	6,62	20,12	62,69	2,89,03	1,56,468	8,54,173	3,36,905
जोड़	**18,62**	**32,52**	**89,49**	**3,79,42**	**14,88,27**	**8,32,840**	**12,97,100**	**16,06,800**
III. प्रति कैदी प्रति वर्ष व्यय (₹)	688	1,160	3,617	11,515	17,802	58,741	72,919	86,113

प्राप्ति स्थान :—महानिदेशक, कारागार हरियाणा।

* नई जेलों के निर्माण, बढौतरी और मुरम्मत के खर्च के अतिरिक्त।

नोट :—वर्ष 1990-91 से सूचना वित्त वर्ष से सम्बन्धित है।

सामाजिक सुरक्षा तथा सामाजिक प्रतिरक्षा
(पुलिस, अपराध तथा सुधारघर)
जेल उद्योग की प्रगति

संख्या 9.8

निर्मित वस्तुओं का मूल्य (₹)								
मद	1966	1970	1980	1990-91	2000-01	2010-11	2013-14	2014-15
1	2	3	4	5	6	7	8	9
बढ़ईगीरी	2,92,469	6,81,781	7,35,280	5,19,302	2,45,819	5,01,715	6,30,558	8,65,645
वस्त्र	8,681	1,95,746	3,17,582	15,41,223	7,15,578	1,66,083	2,62,279	2,99,520
चमड़ा	4,999	9,723	11,078	59,240	61,855	—	—	—
दरियां	42,941	67,295	21,563	17,258	2,100	76,199	—	5,734
सिलाई	8,551	53,397	82,547	1,82,539	13,20,165	6,61,193	2,46,048	7,39,671
मुंज	29,431	53,181	29,863	—	—	—	—	—
चिकें	11,563	18,205	29,845	13,250	—	—	—	—
तेल और तेल की खली	35,467	80,955	2,991	—	—	—	—	—
तम्बू	6,08,772	1,86,510	14,51,182	30,71,052	51,90,005	11,28,344	18,23,500	8,28,000
कम्बल	1,70,597	49,891	—	—	—	30,264	—	—
लोहारगिरी	12,663	46,201	2,36,522	4,04,079	2,30,918	7,177	—	31,921
निवाक और पट्टा	36,792	48,618	2,15,850	4,81,458	7,18,706	1,20,532	35,530	30,784
टैग और फीतें	—	3,686	—	2,290	—	—	—	—
टाट	—	—	—	—	—	—	—	—
चाक	3,360	3,582	—	—	—	—	—	—
कसीदाकारी	—	—	—	—	—	—	—	—
फिनाइल	9,600	54,378	92,000	2,20,095	6,48,975	7,25,434	—	12,652
साबुन	9,641	**	92,010	—	—	3,25,267	2,04,992	2,48,958
मुर्गीपालन	38,316	41,856	1,02,176	—	—	—	7,785	—
रंगाई	—	—	—	61,789	93,257	—	—	—
छापाखाना	—	—	—	—	1,48,637	1,00,401	—	3,51,134
कांटेदारतार	—	—	—	—	2,61,900	—	—	—
कुर्सीयों की बुनाई	—	—	—	—	1,38,724	4,139	33,612	2,30,574
आटा चक्की	—	—	—	—	2,90,550	1,86,564	—	65,869
पाईप की कुर्सीयां व चारपाई	—	—	—	—	—	64,830	—	54,570
जुराबें	—	—	—	—	5,966	—	—	—
विविध	38,546	1,09,900	1,26,325	6,48,265	7,62,852	1,25,103	20,40,421	3,15,012
जोड़	**13,62,389**	**17,04,905**	**35,46,814**	**72,21,840**	**1,08,36,007**	**42,23,245**	**52,84,725**	**40,80,044**

** फिनाइल में शामिल है।

प्राप्ति स्थान :—महानिदेशक, कारागार हरियाणा।

नोट :—वर्ष 1990-91 से सूचना वित्त वर्ष से सम्बन्धित है।

भाग - II

खण्ड—X
हरियाणा की राज्य आय

ldy jkT; ewY; o/kZu jkT; dh HkkSxksfyd lhekvksa esa ,d fuf'pr vof/k ds nkSjku mRiUu lHkh oLrqvksa o lsokvksa dh nksgjko fcuk vkadh xbZ dher gSA fuoy jkT; ewY; o/kZu izkIr djus ds fy, LFkk;h iwath [kir dks ldy jkT; ewY; o/kZu esa Lks ?kVk;k tkrk gSA jkT; dh ldy jkT; ewY; o/kZu rFkk fuoy jkT; ewY; o/kZu fudkyus ds fy, leqfpr vkfFkZd xfrfof/k dks Ñf"k] i'kqikyu] ou rFkk eRL; m|ksx, खनन तथा उत्खनन, rFkk vU; lQkbZ lEcU/kh lsok,a] विनिर्माण, ejEer] निर्माण कार्य, विद्युत, गैस तथा जल पूर्ति, परिवहन, भण्डारण तथा संचार, व्यापार, होटल तथा जलपान गृह, स्थावर सम्पदा तथा आवास गृहों का स्वामित्व, सार्वजनिक प्रशासन और अन्य सेवाएं जैसे fofHkUu क्षेत्रों में वर्गीकृत किया गया हैA ldy jkT; ?kjsyw mRikn rFkk fuoy jkT; ?kjsyw mRikn vuqeku vuqekfur djus ds fy, ldy jkT; ewY; o/kZu ,oa fuoy jkT; ewY; o/kZu vuqekuksa es ls mRikn dj dks lek;ksftr rFkk lcflMh dks ?kVk;k tkrk gSA

किसी वर्ष dk ldy jkT; ?kjsyw mRikn ;k fuoy jkT; ?kjsyw mRikn उस वर्ष की जनसंख्या द्वारा विभक्त होकर प्रति व्यक्ति आय को सूचित करतk है।

ये अनुमान इस समय उपलब्ध आंकड़ों पर आधारित और संशोधित हैं तथा तत्पश्चात् अतिरिक्त सूचना मिलने एवं कार्यविधि के परिवर्तन पर संशोधनीय है।

प्रति व्यक्ति आय के आंकड़े भारत के महा रजिस्ट्रार द्वारा दिये गये जनसंख्या के आंकड़ों द्वारा तैयार किये गये हैं।

इस खण्ड की प्रथम सारणी 10.1—प्रचलित एवं स्थिर (2011-2012) भावों के आधार पर हरियाणा के सकल एवं निवल उत्पाद की गतिविधि को प्रदर्शित करती है।

सारणी 10.2 तथा 10.3—राज्य के सकल jkT; ewY; o/kZu के क्षेत्रवार वितरण को प्रचलित एवं स्थिर (2011-2012) भावों के आधार पर क्रमश: प्रदर्शित करती है।

सारणी 10.4 तथा 10.5—राज्य के निवल ewY; o/kZu के क्षेत्रवार वितरण को प्रचलित एवं स्थिर (2011-2012) भावों के आधार पर क्रमश: प्रदर्शित करती है।

सारणी 10.6—में fuoy jkT; ?kjsyw mRikn ds fofHkUu {ks=ksa ds lwpdkad (2011-12=100) dks iznf'kZr fd;k x;k gSA

सारणी 10.7—gfj;k.kk vkSj Hkkjr ds सकल ewY; o/kZu ds O;kid {ks=ksa es izfr'kr ifjorZu dks fLFkj ¼2011&12½ ewY;ksa ij iznf'kZr djrh gSA

सारणी 10.8 तथा 10.9—देश के विभिन्न राज्यों की प्रति व्यक्ति आय प्रचलित एवं स्थिर ¼2004&05½ भावों पर प्रदर्शित करती है।

राज्य आय

साधन लागत के आधार पर प्रचलित तथा स्थिर (2011-12) भावों पर सकल तथा निवल राज्य घरेलू उत्पाद की गतिविधि

संख्या 10.1

विषय	2011-12 (अं)	2012-13 (अं)	2013-14 (अं)	2014-15 (द्रु)
1	2	3	4	5
1. प्रचलित भावों पर				
(i) सकल राज्य घरेलू उत्पाद (करोड़ ₹)	300755.57	350406.61	395747.73	441864.26
(ii) निवल राज्य घरेलू उत्पाद (करोड़ ₹)	274369.53	317727.62	359473.41	400623.24
(iii) प्रति व्यक्ति सकल राज्य घरेलू उत्पाद (₹ में)	117666	135177	150532	165728
(iv) प्रति व्यक्ति निवल राज्य घरेलू उत्पाद (₹ में)	107343	122571	136734	150260
2. 2011-12 के भावों पर				
(i) सकल राज्य घरेलू उत्पाद (करोड़ ₹)	300755.57	321620.78	339491.35	366584.10
(ii) निवल राज्य घरेलू उत्पाद (करोड़ ₹)	274369.53	290553.78	306391.90	330854.27
(iii) प्रति व्यक्ति सकल राज्य घरेलू उत्पाद (₹ में)	117666	124073	129133	137493
(iv) प्रति व्यक्ति निवल राज्य घरेलू उत्पाद (₹ में)	107343	112088	116543	124092
3. 2011-12 को आधार मान कर सूचकांक				
(क) प्रचलित भावों पर				
(i) सकल राज्य घरेलू उत्पाद	100.00	116.5	131.6	146.9
(ii) निबल राज्य घरेलू उत्पाद	100.00	115.8	131.0	146.0
(iii) प्रति व्यक्ति सकल राज्य घरेलू उत्पाद	100.00	114.9	127.9	140.8
(iv) प्रति व्यक्ति निवल राज्य घरेलू उत्पाद	100.00	114.2	127.4	140.0
¼[k½ 2011-12 के भावों के आधार पर				
(i) सकल राज्य घरेलू उत्पाद	100.00	106.9	112.9	121.9
(ii) निबल राज्य घरेलू उत्पाद	100.00	105.9	111.7	120.6
(iii) प्रति व्यक्ति सकल राज्य घरेलू उत्पाद	100.00	105.4	109.7	116.8
(iv) प्रति व्यक्ति निवल राज्य घरेलू उत्पाद	100.00	104.4	108.6	115.6

द्रु—द्रुत अनुमान

अं—अनन्तिम अनुमान

प्राप्ति स्थान :—अर्थ तथा सांख्यिकीय विश्लेषण विभाग, हरियाणा।

राज्य आय

आर्थिक क्रियाओं से उत्पन्न हरियाणा का सकल राज्य मूल्य वर्धन (प्रचलित भावों के आधार पर)

संख्या 10.2 (करोड़ ₹)

उद्योग	2011-12 (अं)	2012-13 (अं)	2013-14 (अं)	2014-15 (द्रु)
1	2	3	4	5
1. Ñf"k] ou rFkk eRl;	64567.89	71322.34	78925.04	79902.28
1.1 Qlysa	40921.43	44613.61	49833.35	46925.52
1.2 i'kqikyu	18893.13	21379.90	24138.11	28361.37
1.3 ou m|ksx rFkk yV~Bs cukuk	3894.90	4325.60	4003.45	3514.58
1.4 eNyh m|ksx	858.43	1003.22	950.12	1100.80
2 [kuu rFkk mR[kUu	118.82	100.13	130.23	96.37
mi tksM+ izkFkfed	**64686.71**	**71422.47**	**79055.27**	**79998.65**
3. fofuekZ.k	53286.09	66637.57	71289.33	77222.50
4. fo|qr] xSl] tyiwfrZ rFkk vU; mi;ksxh lsok,a	3446.04	6475.42	8900.80	10701.10
5. fuekZ.k dk;Z	29008.49	29545.39	32052.55	34618.74
mi tksM+ xkS.k	**85740.62**	**102658.38**	**112242.68**	**122542.34**
6. O;kikj] ejEer] gksVy rFkk tyiku x`g	33107.42	38818.72	44544.32	50151.38
6.1 O;kikj ,oa ejEer lsok,a	31915.26	37509.11	43126.14	48573.03
6.2 gksVy rFkk tyiku x`g	1192.16	1309.61	1418.18	1578.34
7. ifjogu] HkaMk+j.k rFkk lapkj lsok,a	21218.93	24094.82	27626.25	31122.34
7.1 jsyos	2689.49	3339.24	3496.21	4364.87
7.2 lM+d ;krk;kr	13973.02	15799.61	18017.23	19777.54
7.3 vU; lk/kuksa }kjk ifjogu	1392.22	1569.62	1781.76	1940.60
7.4 HkaM+kj.k	133.09	175.27	260.82	256.91
7.5 lapkj lsok,a	3031.12	3211.09	4070.24	4782.42
8. foŸkh; lsok,a	11656.59	13213.89	14748.18	15914.58
9. LFkkoj lEink] vkokl x`gksa dk LokfeRo] fo/kk;h rFkk O;olkf;d lsok,a	40928.00	50079.87	60903.78	72305.74
10. lkoZtfud iz'kklu	7295.18	8220.60	8827.49	10846.84
11. vU; lsok,a	12658.12	14760.85	16728.75	21104.39
mi tksM+ r`rh;d	**126864.24**	**149188.75**	**173378.77**	**201445.28**
12. dqy ldy jkT; ewY; lao/kZu ¼vk/kkj ewY;½	**277291.57**	**323269.61**	**364676.73**	**403986.26**
13. oLrqvksa ij VSDl	33212	38941	41615	47770
14. oLrqvksa ij lClhfM	9748	11804	10544	9892
15. dqy vk;	**300755.57**	**350406.61**	**395747.73**	**441864.26**

द्रु—द्रुत अनुमान

अं—अनन्तिम अनुमान

प्राप्ति स्थान :—अर्थ तथा सांख्यिकीय विश्लेषण विभाग, हरियाणा।

राज्य आय

आर्थिक क्रियाओं से उत्पन्न हरियाणा का सकल राज्य मूल्य वर्धन स्थिर (2011&12) भावों के आधार पर

संख्या 10.3 (करोड़ ₹)

उद्योग	2011-12 (अं)	2012-13 (अं)	2013-14 (अं)	2014-15 (द्रु)
1	2	3	4	5
1. Ñf"k] ou rFkk eRl;	64567.89	63296.21	65247.19	64773.88
1.1 Qlysa	40921.43	38599.76	39463.38	37551.90
lk'kqikyu	18893.13	20021.36	21251.09	22743.67
1.3 ou m|ksx rFkk yV~Bs cukuk	3894.90	3772.20	3677.61	3577.66
1.4 eNyh m|ksx	858.43	902.89	855.11	900.64
2. [kuu rFkk mR[kUu	118.82	90.97	117.63	93.87
mi tksM+ izkFkfed	**64686.71**	**63387.18**	**65364.82**	**64867.75**
3. fofuekZ.k	53286.09	63518.60	65234.20	69366.08
4. fo|qr] xSl] tyiwfrZ rFkk vU; mi;ksxh lsok,a	3446.04	3379.34	3437.98	3902.05
5. fuekZ.k dk;Z	29008.49	26913.74	27756.80	28887.13
mi tksM+ xkS.k	**85740.62**	**93811.67**	**96428.98**	**102155.26**
6. O;kikj] ejEer] gksVy rFkk tyiku x`g	33107.42	35637.66	37725.56	40210.45
6.1 O;kikj ,oa ejEer lsok,a	31915.26	34435.22	36525.72	38947.11
6.2 gksVy rFkk tyiku x`g	1192.16	1202.43	1199.84	1263.34
7. ifjogu] HkaMk+j.k rFkk lapkj lsok,a	21218.93	22996.57	24977.46	27551.83
7.1 jsyos	2689.49	3185.32	3244.46	3727.73
7.2 lM+d ;krk;kr	13973.02	15107.25	16312.87	17700.22
7.3 vU; lk/kuksa }kjk ifjogu	1392.22	1500.84	1613.21	1736.78
7.4 HkaM+kj.k	133.09	144.04	138.13	131.63
7.5 lapkj lsok,a	3031.12	3059.11	3668.79	4255.47
8. foŸkh; lsok,a	11656.59	12951.41	13500.27	14552.33
9. LFkkoj lEink] vkokl x`gksa dk LokfeRo] fo/kk;h rFkk O;olkf;d lsok,a	40928.00	46450.36	52899.91	60069.09
10. lkoZtfud iz'kklu	7295.18	7639.12	7650.64	8912.93
11. vU; lsok,a	12658.12	13844.10	14636.18	17443.63
mi tksM+ r`rh;d	**126864.24**	**139519.22**	**151390.01**	**168740.26**
12. dqy ldy jkT; ewY; o/kZu ¼vk/kkj ewY;½	**277291.57**	**296718.07**	**313183.81**	**335763.27**
13. oLrqvksa ij VSDl	33212.00	35856.39	35534.71	39208.30
14. oLrqvksa ij lClhfM	9748.00	10953.67	9227.17	8387.47
15. dqy vk;	**300755.57**	**321620.78**	**339491.35**	**366584.10**

द्रु—द्रुत अनुमान

प्राप्ति स्थान :—अर्थ तथा सांख्यिकीय विश्लेषण विभाग, हरियाणा।

अं—अनन्तिम अनुमान

राज्य आय

आर्थिक क्रियाओं से उत्पन्न हरियाणा का निवल राज्य मूल्य वर्धन (प्रचलित भावों के आधार पर)

संख्या 10.4 (करोड़ ₹)

उद्योग	2011-12 (अं)	2012-13 (अं)	2013-14 (अं)	2014-15 (द्रु)
1	2	3	4	5
1. Ñf"k] ou rFkk eRl;	60937.68	67106.17	74057.25	75247.47
1.1 Qlysa	37690.15	40867.82	45487.55	42843.00
l'kqikyu	18637.69	21070.39	23803.42	27967.15
1.3 ou m|ksx rFkk yV~Bs cukuk	3852.31	4277.32	3957.49	3475.22
1.4 eNyh m|ksx	757.53	890.63	808.78	962.10
2 [kuu rFkk mR[kUu	104.15	87.02	110.97	82.10
mi tksM+ izkFkfed	**61041.83**	**67193.19**	**74168.22**	**75329.58**
3. fofuekZ.k	44547.29	55446.70	59720.75	64712.45
4. fo|qr] xSl] tyiwfrZ rFkk vU; mi;ksxh lsok,a	2290.48	4415.83	6561.75	7437.27
5. fuekZ.k dk;Z	27639.34	27985.40	30320.46	32749.33
mi tksM+ xkS.k	**74477.11**	**87847.93**	**96602.96**	**104899.05**
6. O;kikj] ejEer] gksVy rFkk tyiku x`g	31625.15	36984.48	42294.01	47618.73
6.1 O;kikj ,oa ejEer lsok,a	30486.37	35736.75	40947.47	46120.09
6.2 gksVy rFkk tyiku x`g	1138.78	1247.73	1346.54	1498.64
7. ifjogu] HkaMk+j.k rFkk lapkj lsok,a	18919.08	21525.97	24610.88	27537.37
7.1 jsyos	1764.70	2236.74	2124.31	2652.11
7.2 lM+d ;krk;kr	13256.18	15012.10	17125.13	18788.66
7.3 vU; lk/kuksa }kjk ifjogu	1320.79	1491.39	1693.53	1843.57
7.4 HkaM+kj.k	116.16	153.00	239.37	235.79
7.5 lapkj lsok,a	2461.25	2632.75	3428.54	4017.23
8. foŸkh; lsok,a	11472.52	12979.82	14466.48	15610.60
9. LFkkoj lEink] vkokl x`gksa dk LokfeRo] fo/kk;h rFkk O;olkf;d lsok,a	35776.55	43716.07	53434.90	63253.71
10. lkoZtfud iz"kklu	5631.50	6394.58	6930.96	8516.68
11. vU; lsok,a	11961.79	13948.57	15893.99	19979.53
mi tksM+ r`rh;d	**115386.59**	**135549.49**	**157631.22**	**182516.62**
12. dqy fuoy jkT; ewY; o/kZu ¼vk/kkj ewY;½	**250905.53**	**290590.62**	**328402.41**	**362745.24**
13. oLrqvksa ij VSDl	33212.00	38941.00	41615.00	47770.00
14. oLrqvksa ij lClhfM	9748.00	11804.00	10544.00	9892.00
15. dqy vk;	**274369.53**	**317727.62**	**359473.41**	**400623.24**

द्रु—द्रुत अनुमान

अं—अनन्तिम अनुमान

प्राप्ति स्थान :—अर्थ तथा सांख्यिकीय विश्लेषण विभाग, हरियाणा।

राज्य आय

आर्थिक क्रियाओं से उत्पन्न हरियाणा का निवल राज्य मूल्य वर्धन स्थिर (2011&12) भावों के आधार पर

संख्या 10.5 (करोड़ ₹)

उद्योग	2011-12 (अं)	2012-13 (अं)	2013-14 (अं)	2014-15 (द्रु)
1	2	3	4	5
1. d`f"k] ou rFkk eRl;	60937.68	59383.99	61091.95	60773.05
1.1 Qlysa	37690.15	35125.26	35767.67	34022.02
1.2 i'kqikyu	18637.69	19734.66	20955.96	22427.53
1.3 ou m|ksx rFkk yV~Bs cukuk	3852.31	3727.39	3637.14	3537.23
1.4 eNyh m|ksx	757.53	796.68	731.18	786.26
2. [kuu rFkk mR[kUu	104.15	78.48	100.17	79.98
mi tksM+ izkFkfed	**61041.83**	**59462.47**	**61192.12**	**60853.03**
3. fofuekZ.k	44547.29	52737.26	54427.49	57872.12
4. fo|qr] xSl] tyiwfrZ rFkk vU; mi;ksxh lsok,a	2290.48	1394.25	1251.16	1513.99
5. fuekZ.k dk;Z	27639.34	25425.45	26148.10	27211.68
mi tksM+ xkS.k	**74477.11**	**79556.95**	**81826.75**	**86597.79**
6. O;kikj] ejEer] gksVy rFkk tyiku x`g	31625.15	33909.96	35687.92	38115.48
6.1 O;kikj ,oa ejEer lsok,a	30486.37	32765.82	34552.89	36917.97
6.2 gksVy rFkk tyiku x`g	1138.78	1144.14	1135.03	1197.52
7. ifjogu] HkaMk+j.k rFkk lapkj lsok,a	18919.08	20547.78	22203.78	24413.56
7.1 jsyos	1764.70	2151.40	2014.80	2314.91
7.2 lM+d ;krk;kr	13256.18	14353.12	15487.70	16804.59
7.3 vU; lk/kuksa }kjk ifjogu	1320.79	1425.92	1531.61	1648.89
7.4 HkaM+kj.k	116.16	123.05	118.71	113.13
7.5 lapkj lsok,a	2461.25	2494.28	3050.96	3532.04
8. foŸkh; lsok,a	11472.52	12724.48	13231.47	14262.58
9. LFkkoj lEink] vkokl x`gksa dk LokfeRo] fo/kk;h rFkk O;olkf;d lsok,a	35776.55	40496.60	46194.08	52444.21
10. lkoZtfud iz'kklu	5631.50	5884.40	5884.67	6855.57
11. vU; lsok,a	11961.79	13068.43	13863.58	16491.20
mi tksM+ r`rh;d	**115386.59**	**126631.65**	**137065.49**	**152582.62**
12. dqy fuoy jkT; ewY; o/kZu ¼vk/kkj ewY;½	**250905.53**	**265651.07**	**280084.36**	**300033.44**
13. oLrqvksa ij VSDl	33212	35856	35535	39208
14. oLrqvksa ij lClhfM	9748	10954	9227	8387
15. dqy vk;	**274369.53**	**290553.78**	**306391.90**	**330854.27**

द्रु—द्रुत अनुमान

प्राप्ति स्थान :—अर्थ तथा सांख्यिकीय विश्लेषण विभाग, हरियाणा।

अं—अनन्तिम अनुमान

राज्य आय
आर्थिक क्रियाओं से उत्पन्न हरियाणा राज्य में निवल
राज्य घरेलू उत्पाद के सूचकांक (2011-12=100)

No. 10.6

उद्योग	वर्ष			
	2011-12 (अं)	2012-13 (अं)	2013-14 (अं)	2014-15 (द्रु)
1	2	3	4	5
निबल राज्य घरेलू उत्पाद (सूचकांक)				
(i) प्रचलित भावों पर	100.0	115.8	131.0	146.0
(ii) 2011-12 भावों पर	100.0	105.9	111.7	120.6
निबल राज्य मूल्य वर्धन (सूचकांक)				
(i) प्रचलित भावों पर	100.0	115.8	130.9	144.6
(ii) 2011-12 भावों पर	100.0	105.9	111.6	119.6
(A) प्राथमिक क्षेत्र				
(i) प्रचलित भावों पर	100.0	110.1	121.5	123.4
(ii) 2011-12 भावों पर	100.0	97.4	100.2	99.7
(B) गौण क्षेत्र				
(i) प्रचलित भावों पर	100.0	118.0	129.7	140.8
(ii) 2011-12 भावों पर	100.0	106.8	109.9	116.3
(C) r`rh;d {ks=				
(i) प्रचलित भावों पर	100.0	117.5	136.6	158.2
(ii) 2011-12 भावों पर	100.0	109.7	118.8	132.2
प्रति व्यक्ति निवल राज्य घरेलू उत्पाद				
(i) प्रचलित भावों पर	100.0	114.2	127.4	140.0
(ii) 2011-12भावों पर	100.0	104.4	108.6	115.6

द्रु—द्रुत अनुमान

प्राप्ति स्थान :—अर्थ तथा सांख्यिकीय विश्लेषण विभाग, हरियाणा।

अं—अनन्तिम अनुमान

राज्य आय

सकल राज्य घरेलू उत्पाद मे गत वर्ष की तुलना में प्रतिशत परिवर्तन

(2011-12 के भावों के आधार पर)

संख्या 10.7

क्षेत्र	वर्ष		
	2012-13 (अं)	2013-14 (अं)	2014-15 (द्रु)
1	2	3	4
हरियाणा राज्य			
i. प्राथमिक	-2.0	3.1	-0.8
ii. गौण	9.4	2.8	5.9
iii r`rh;d	10.0	8.5	11.5
dqy ldy jkT; ewY; o/kZu	7.0	5.5	7.2
कुल सकल राज्य घरेलू उत्पाद	6.9	5.6	8.0
भारत			
i. प्राथमिक	1.2	4.0	1.3
ii. गौण	4.0	5.3	5.4
iii r`rh;d	8.1	7.8	10.3
dqy ldy jkT; ewY; o/kZu	5.4	6.3	7.1
कुल सकल घरेलू उत्पाद	5.6	6.6	7.2

प्राप्ति स्थान :—अर्थ तथा सांख्यिकीय विश्लेषण विभाग, हरियाणा तथा केन्द्रीय सांख्यिकीय संगठन।

द्रु—द्रुत अनुमान

अं—अनन्तिम अनुमान

राज्य आय

विभिन्न राज्यों तथा भारत संघ की प्रति व्यक्ति आय
(प्रचलित भावों पर)

संख्या 10.8 (₹ में)

राज्य	2004-05	2009-10	2010-11
1	2	3	4
आंध्र प्रदेश	25321	51114	62148
अरुणाचल प्रदेश	26721	51068	60935
असम	16782	28383	33087
बिहार	7914	15457	19111
छत्तीसगढ़	18559	34366	41165
गोवा	76968	149164	168024
गुजरात	32021	64097	77485
हरियाणा*	—	—	—
हिमाचल प्रदेश	33348	58402	68297
जम्मू तथा कश्मीर	21734	33650	40089
झारखंड	18510	28223	34721
कर्नाटक	26882	51364	62251
केरल	31871	60226	67652
मध्य प्रदेश	15442	28651	32453
महाराष्ट्र	36077	69765	84858
मणिपुर	18640	27093	28931
मेघालय	24086	43142	49261
मिजोरम	24662	42715	50956
नागालैंड	30441	50263	55582
उड़ीसा	17650	33029	39537
पंजाब	33103	61805	69582
राजस्थान	18565	35254	44644
सिक्किम	26690	90749	108972
तमिलनाडू	30062	64338	78473
त्रिपुरा	24394	39815	46050
उत्तर प्रदेश	12950	23671	26698
उत्तराखंड	24726	62757	73819
पश्चिम बंगाल	22649	41039	47245
भारत	—	—	—

अं—अनन्तिम अनुमान द्रु—द्रुत अनुमान

अ—अग्रिम अनुमान

राज्य आय

विभिन्न राज्यों तथा भारत संघ की प्रति व्यक्ति आय
(प्रचलित भावों पर)

संख्या 10.8 (समाप्त) (₹ में)

राज्य	2011-12 (अं)	2012-13 (अं)	2013-14 (अ)
1	5	6	7
आंध्र प्रदेश	69742	78958	88876
अरुणाचल प्रदेश	68667	76218	84869
असम	36415	40475	46354
बिहार	22582	27202	31229
छत्तीसगढ़	48366	52983	58297
गोवा	211570	200514	NA
गुजरात	87175	96976	NA
हरियाणा*	107343	122571	136734
हिमाचल प्रदेश	75185	83899	92300
जम्मू तथा कश्मीर	46734	52250	58593
झारखंड	36554	40238	46131
कर्नाटक	68053	76578	84709
केरल	78387	88527	NA
मध्य प्रदेश	37979	44989	54030
महाराष्ट्र	93748	103991	114392
मणिपुर	34518	36937	NA
मेघालय	50316	52090	58522
मिजोरम	53624	63413	NA
नागालैंड	63781	70274	77529
उड़ीसा	41876	49241	54241
पंजाब	76895	84526	92638
राजस्थान	52735	59097	65098
सिक्किम	130127	151395	176491
तमिलनाडू	89050	98628	112664
त्रिपुरा	54077	60963	NA
उत्तर प्रदेश	30071	33616	37630
उत्तराखंड	85372	92191	103349
पश्चिम बंगाल	53383	61352	69413
भारत*	**63460**	**71050**	**79412**

प्राप्ति स्थान :—राज्य सांख्यिकीय ब्यूरो तथा केन्द्रीय सांख्यिकीय कार्यालय।

* gfj;k.kk o Hkkjr dh izfr O;fDr vk; dks u;s vk/kkj o"kZ 2011&12 ij ladfyr fd;k x;k gSA

राज्य आय

विभिन्न राज्यों तथा भारत संघ की प्रति व्यक्ति आय

(स्थिर भावों पर)

संख्या 10.9 (₹ में)

राज्य	2004-05	2009-10	2010-11
1	2	3	4
आंध्र प्रदेश	25321	36303	40054
अरुणाचल प्रदेश	26721	33825	34470
असम	16782	20406	21611
बिहार	7914	10635	12090
छत्तीसगढ़	18559	24189	25991
गोवा	76968	95320	110306
गुजरात	32021	49168	53813
हरियाणा	—	—	—
हिमाचल प्रदेश	33348	43492	46682
जम्मू तथा कश्मीर	21734	26518	27666
झारखंड	18510	21534	24330
कर्नाटक	26882	37294	40699
केरल	31871	45921	48504
मध्य प्रदेश	15442	20959	21706
महाराष्ट्र	36077	54246	59587
मणिपुर	18640	22197	21147
मेघालय	24086	32569	35363
मिजोरम	24662	34699	40072
नागालैंड	30441	40590	43992
उड़ीसा	17650	22846	23968
पंजाब	33103	42831	44769
राजस्थान	18565	24304	27502
सिक्किम	26690	60774	66136
तमिलनाडू	30062	47394	53507
त्रिपुरा	24394	34544	36718
उत्तर प्रदेश	12950	16390	17388
उत्तराखंड	24726	44557	48525
पश्चिम बंगाल	22649	29799	31314
भारत	—	—	—

अं—अनन्तिम अनुमान द्रु—द्रुत अनुमान

अ—अग्रिम अनुमान

राज्य आय

विभिन्न राज्यों तथा भारत संघ की प्रति व्यक्ति आय

(स्थिर भावों पर)

संख्या 10.9 (समाप्त) (₹ में)

राज्य	2011-12 (अं)	2012-13 (अं)	2013-14 (अ)
1	5	6	7
आंध्र प्रदेश	42589	44526	46788
अरुणाचल प्रदेश	35231	35845	37767
असम	22420	23448	24533
बिहार	13149	14362	15650
छत्तीसगढ़	27163	27421	28113
गोवा	129397	132121	NA
गुजरात	57447	61220	NA
हरियाणा*	107343	112088	116543
हिमाचल प्रदेश	49203	51730	54494
जम्मू तथा कश्मीर	28833	29754	31054
झारखंड	25265	27010	28882
कर्नाटक	41492	42976	45024
केरल	52095	56115	NA
मध्य प्रदेश	23447	25463	27917
महाराष्ट्र	61468	64218	69584
मणिपुर	22739	22395	NA
मेघालय	34217	34004	37439
मिजोरम	37921	39347	NA
नागालैंड	46340	48111	49963
उड़ीसा	24151	25415	25891
पंजाब	46325	47834	49411
राजस्थान	28429	29244	30120
सिक्किम	73704	78427	83527
तमिलनाडू	57093	58360	62361
त्रिपुरा	39382	42315	NA
उत्तर प्रदेश	17980	18595	19234
उत्तराखंड	52607	54462	56822
पश्चिम बंगाल	32164	33889	36527
भारत*	**63460**	**65664**	**68867**

प्राप्ति स्थान :—राज्य सांख्यिकीय ब्यूरो तथा केन्द्रीय सांख्यिकीय कार्यालय।

अं—अनन्तिम अनुमान द्रु—द्रुत अनुमान

अ—अग्रिम अनुमान

* gfj;k.kk o Hkkjr dh izfr O;fDr vk; dks u;s vk/kkj o"kZ 2011&12 ij ladfyr fd;k x;k gSA

खण्ड—XI
हरियाणा में सकल पूंजी निर्माण

हरियाणा में सकल स्थाई पूंजी निर्माण भौतिक रुप में पुन: उत्पादन योग्य वस्तुओं के उत्पादकों की परिसम्पतियों, जिनकी उपभोग की अनुमानित अवधि एक वर्ष या उससे अधिक हो, में बढोत्तरी को दर्शाता है । इन अनुमानों का मुख्य उद्देश्य यह देखना है कि राज्य में सार्वजनिक व निजी क्षेत्रों में स्थाई परिसम्पत्तियों पर प्रति वर्ष कितना निवेश किया जा रहा है । यह अनुमान वर्ष के दौरान पूँजी निर्माण का अनुमान लगाने के लिये इसकी समूची आर्थिक गतिविधि को कृषि, वन उद्योग, मछली उद्योग, खनन तथा उत्खनन, पंजीकृत विनिर्माण, गैर पंजीकृत विनिर्माण, विद्युत गैस तथा जलापूर्ति, निर्माण कार्य, व्यापार, होटल तथा जलपान गृह, परिवहन, भण्डार तथा संचार, बैंक तथा बीमा, स्थावर सम्पदा तथा आवास गृह का स्वामित्व (आवासीय भवन) सार्वजनिक प्रशासन और अन्य सेवाओं जैसे 13 क्षेत्रों में वर्गीकृत किया गया है।

ये अनुमान इस समय उपलब्ध आंकड़ो पर आधारित है तथा तत्पश्चात् अतिरिक्त सूचना मिलने एवं कार्यविधि के परिवर्तन पर संशोधनीय है।

सारणी 11.1 तथा 11.2—उद्योग के उपयोग के अनुसार सकल स्थाई पूंजी निर्माण के अनुमान प्रचलित तथा स्थिर (2004-2005) भावों पर क्रमश: प्रदर्शित करती है।

सारणी 11.3 तथा 11.4—संस्था के प्रकारानुसार सकल स्थाई पूंजी निर्माण के अनुमान प्रचलित तथा स्थिर (2004-2005) भावों पर क्रमश: प्रदर्शित करती है।

सारणी 11.5 तथा 11.6—परिसम्पतियों के प्रकारनुसार सकल स्थाई पूँजी निर्माण के अनुमान प्रचलित तथा स्थिर (2004-2005) भावों पर क्रमश: प्रदर्शित करती है।

सकल स्थाई पूंजी निर्माण

उद्योग के उपयोग के अनुसार सकल स्थाई पूँजी निर्माण के अनुमान (प्रचलित भावों पर)

संख्या 11.1 (करोड़ ₹)

उद्योग	2004-05	2005-06	2006-07
1	2	3	4
1. कृषि	1130.61	1300.66	1668.91
	7.8	7.8	8.2
2. वन उद्योग	171.60	67.84	67.76
	1.2	0.4	0.3
3. मछली उद्योग	3.91	7.74	5.22
	0.0	0.0	0.0
4. खनन तथा उत्खनन	47.85	49.44	51.12
	0.3	0.3	0.3
5. विनिर्माण	6528.50	7449.55	8898.80
	45.0	44.8	43.9
5.1 पंजीकृत	3663.94	4315.72	5309.51
5.2 गैर-पंजीकृत	2864.56	3133.83	3589.29
6. विद्युत, गैस तथा जल पूर्ति	1166.90	1580.02	2456.83
	8.0	9.5	12.1
7. निर्माण कार्य	355.14	374.30	400.08
	2.4	2.2	2.0
8. व्यापार, होटल तथा जलपान गृह	86.21	92.95	96.62
	0.6	0.6	0.5
8.1 व्यापार	49.70	53.49	54.36
8.2 होटल तथा जलपान गृह	36.51	39.46	42.26
9. परिवहन, भण्डारण तथा संचार	873.61	1234.45	1407.09
	6.0	7.4	7.0
9.1 रेलवे	49.12	315.20	338.21
9.2 अन्य साधनों द्वारा परिवहन	299.88	277.94	409.04
9.3 भण्डारण	5.60	5.03	9.35
9.4 संचार	519.01	636.28	650.49
10. बैंक व्यापार तथा बीमा	189.23	160.06	171.40
	1.3	1.0	0.8
11. स्थावर सम्पदा, आवास गृहों का स्वामित्व तथा व्यवसायिक सेवाएं (केवल आवासीय भवन)	2435.16	2590.89	2933.13
	16.8	15.6	14.5
12. सार्वजनिक प्रशासन	1347.51	1514.65	1840.14
	9.3	9.1	9.1
13. अन्य सेवायें	183.38	208.31	267.22
	1.3	1.3	1.3
कुल	14519.61	16630.86	20264.32
	100.0	100.0	100.0

सकल स्थाई पूंजी निर्माण

उद्योग के उपयोग के अनुसार सकल स्थाई पूँजी निर्माण के अनुमान (प्रचलित भावों पर)

संख्या 11.1 (समाप्त) (करोड़ ₹)

उद्योग	2011-12(स)	2012-13(अं)	2013-14(अं)
1	5	6	7
1. कृषि	**6147.18**	**8357.20**	**10525.13**
	12.8	15.7	(17.8)
2. वन उद्योग	**65.95**	**94.55**	**92.18**
	0.1	0.2	(0.2)
3. मछली उद्योग	**6.86**	**4.02**	**3.61**
	0.0	0.0	(0.0)
4. खनन तथा उत्खनन	**0.79**	**1.98**	**0.37**
	0.0	0.0	(0.0)
5. विनिर्माण	**19769.09**	**22036.32**	**23242.14**
	41.2	41.5	(39.3)
5.1 पंजीकृत	13307.74	14532.05	15327.24
5.2 गैर-पंजीकृत	6461.35	7504.27	7914.90
6. विद्युत, गैस तथा जल पूर्ति	**5171.18**	**3791.93**	**3178.39**
	10.8	7.1	(5.4)
7. निर्माण कार्य	1076.47	1461.15	1921.00
	2.3	2.7	(3.3)
8. व्यापार, होटल तथा जलपान गृह	**444.51**	**538.13**	**739.88**
	0.9	1.0	(1.3)
8.1 व्यापार	379.11	459.09	657.59
8.2 होटल तथा जलपान गृह	65.4	79.04	82.29
9. परिवहन, भण्डारण तथा संचार	**3004.60**	**3060.67**	**3265.30**
	6.3	5.8	(5.5)
9.1 रेलवे	257.25	419.41	448.35
9.2 अन्य साधनों द्वारा परिवहन	548.25	595.43	634.32
9.3 भण्डारण	38.64	547.2	62.10
9.4 संचार	2160.46	1991.11	2120.53
10. बैंक व्यापार तथा बीमा	**308.44**	**466.12**	**558.41**
	0.6	0.9	(0.9)
11. स्थावर सम्पदा, आवास गृहों का स्वामित्व तथा व्यवसायिक सेवाएं (केवल आवासीय भवन)	**5674.62**	**6493.82**	**7292.12**
	11.8	12.2	(12.3)
12. सार्वजनिक प्रशासन	**5537.07**	**6108.83**	**7302.13**
	11.6	11.5	(12.3)
13. अन्य सेवायें	**741.49**	**743.01**	**1012.88**
	1.6	1.4	(1.7)
कुल	**47948.25**	**53157.73**	**59133.54**
	(100.00)	**(100.00)**	**(100.00)**

प्राप्ति स्थान :—अर्थ तथा सांख्यिकीय विश्लेषण विभाग, हरियाणा।

नोट :—कोष्ठकों में दिये गये आंकड़े कुल का प्रतिशत हैं।

अ— अनन्तिम सं— संशोधित

सकल स्थाई पूंजी निर्माण

उद्योग के उपयोग के अनुसार सकल स्थाई पूँजी निर्माण के अनुमान स्थिर (2004-2005) भावों पर

संख्या 11.2 (करोड़ ₹)

उद्योग	2004-05	2005-06	2006-07
1	2	3	4
1. कृषि	1130.61	1242.93	1527.54
	7.8	7.7	8.3
2. वन उद्योग	171.60	65.94	62.12
	1.2	0.4	0.3
3. मछली उद्योग	3.91	7.52	4.79
	0.0	0.0	0.0
4. खनन तथा उत्खनन	47.85	48.32	46.44
	0.3	0.3	0.3
5. विनिर्माण	6528.50	7225.33	8067.16
	45.0	44.8	43.8
5.1 पंजीकृत	3663.94	4174.77	4818.54
5.2 गैर-पंजीकृत	2864.56	3050.56	3248.62
6. विद्युत, गैस तथा जल पूर्ति	1166.90	1531.53	2250.64
	8.0	9.5	12.2
7. निर्माण कार्य	355.14	366.01	367.01
	2.4	2.3	2.1
8. व्यापार, होटल तथा जलपान गृह	86.21	90.63	89.05
	0.6	0.6	0.5
8.1 व्यापार	49.70	52.09	50.95
8.2 होटल तथा जलपान गृह	36.51	38.54	38.10
9. परिवहन, भण्डारण तथा संचार	873.61	1197.48	1294.67
	6.0	7.4	7.0
9.1 रेलवे	49.12	306.11	305.77
9.2 अन्य साधनों द्वारा परिवहन	299.88	270.63	387.93
9.3 भण्डारण	5.60	4.90	7.97
9.4 संचार	519.01	615.84	593.00
10. बैंक व्यापार तथा बीमा	189.23	155.49	155.94
	1.3	1.0	0.8
11. स्थावर सम्पदा, आवास गृहों का स्वामित्व तथा व्यवसायिक सेवाएं (केवल आवासीय भवन)	2435.16	2523.81	2644.92
	16.8	15.6	14.3
12. सार्वजनिक प्रशासन	1347.51	1470.69	1686.23
	9.3	9.1	9.1
13. अन्य सेवायें	183.38	202.76	242.58
	1.3	1.3	1.3
कुल	14519.61	16128.44	18439.09
	100.0	100.0	100.0

सकल स्थाई पूंजी निर्माण

उद्योग के उपयोग के अनुसार सकल स्थाई पूँजी निर्माण के अनुमान स्थिर (2004-05) भावों पर

संख्या 11.2 (समाप्त) (करोड़ ₹)

उद्योग	2011-12 (स)	2012-13 (अं)	2013-14 (अं)
1	5	6	7
1. कृषि	**2916.26**	**3364.31**	**3843.77**
	9.4	10.5	(11.5)
2. वन उद्योग	**37.19**	**49.36**	**45.99**
	0.1	0.2	(0.1)
3. मछली उद्योग	**3.95**	**2.18**	**1.89**
	0.0	0.0	(0.0)
4. खनन तथा उत्खनन	**0.51**	**1.51**	**0.24**
	0.0	0.0	(0.0)
5. विनिर्माण	**14258.41**	**15346.10**	**15714.40**
	46.1	47.9	(46.8)
5.1 पंजीकृत	10214.32	11000.91	11264.93
5.2 गैर-पंजीकृत	4044.09	4345.19	4449.47
6. विद्युत, गैस तथा जल पूर्ति	**3677.15**	**2866.51**	**2359.18**
	11.9	8.9	(7.0)
7. निर्माण कार्य	**616.54**	**773.69**	**961.67**
	2.0	2.4	(2.9)
8. व्यापार, होटल तथा जलपान गृह	**286.61**	**331.02**	**530.20**
	0.9	1.0	(1.6)
8.1 व्यापार	248.31	289.94	488.51
8.2 होटल तथा जलपान गृह	38.30	41.08	41.69
9. परिवहन, भण्डारण तथा संचार	**2166.59**	**2100.61**	**2154.73**
	7.0	6.6	(6.4)
9.1 रेलवे	170.58	260.89	269.84
9.2 अन्य साधनों द्वारा परिवहन	425.98	440.19	458.98
9.3 भण्डारण	22.01	29.22	30.90
9.4 संचार	1548.02	1370.31	1395.01
10. बैंक व्यापार तथा बीमा	**224.15**	**319.46**	**367.81**
	0.7	1.0	(1.1)
11. स्थावर सम्पदा, आवास गृहों का स्वामित्व तथा व्यवसायिक सेवाएं (केवल आवासीय भवन)	**3179.09**	**3271.48**	**3434.00**
	10.3	10.2	(10.2)
12. सार्वजनिक प्रशासन	**3156.95**	**3207.78**	**3626.61**
	10.2	10.0	(10.8)
13. अन्य सेवायें	**434.90**	**407.23**	**543.74**
	1.4	1.3	(1.6)
कुल	**30958.30**	**32041.24**	**33584.23**
	(100.00)	**(100.00)**	**(100.00)**

प्राप्ति स्थान :—अर्थ तथा सांख्यिकीय विश्लेषण विभाग, हरियाणा।

नोट :—कोष्ठकों में दिये गये आंकड़े कुल का प्रतिशत हैं।

अ— अनन्तिम सं— संशोधित

सकल स्थाई पूँजी निर्माण

संस्था के प्रकारानुसार सकल स्थाई पूँजी निर्माण के अनुमान (प्रचलित भावों पर)

संख्या 11.3 (करोड़ ₹)

उद्योग	2004-05	2005-06	2006-07
1	2	3	4
I. सार्वजनिक प्रशासन	**1996.71**	**2168.99**	**2575.50**
(क) केन्द्रीय सरकार	366.62	290.40	326.80
(ख) राज्य सरकार	889.55	1152.46	1422.37
(ग) स्थानीय निकाय	740.54	726.13	826.33
II. विभागीय उद्यम	**420.76**	**903.07**	**988.57**
(क) केन्द्रीय सरकार	49.12	315.20	338.21
(ख) राज्य सरकार	371.64	587.87	650.36
III. अविभागीय उद्यम	**1976.40**	**2313.00**	**4229.00**
(क) केन्द्रीय सरकार	**799.65**	**682.80**	**1705.22**
(i) गैर वित्तीय	680.18	597.86	1632.19
(ii) वित्तीय	119.47	84.94	73.03
(ख) राज्य सरकार	**1176.75**	**1630.20**	**2523.78**
(i) गैर वित्तीय	1176.00	1629.42	2522.93
(ii) वित्तीय	0.75	0.78	0.85
(अ) जोड़ सार्वजनिक क्षेत्र	**4393.87**	**5385.06**	**7793.07**
	30.3	**32.4**	**38.5**
(ब) जोड़ निजी क्षेत्र	**10125.74**	**11245.80**	**12471.25**
	69.7	**67.6**	**61.5**
(स) कुल जोड़ (अ + ब)	**14519.61**	**16630.86**	**20264.32**
	100.0	**100.0**	**100.0**

सकल स्थाई पूँजी निर्माण

संस्था के प्रकारानुसार सकल स्थाई पूँजी निर्माण के अनुमान (प्रचलित भावों पर)

संख्या 11.3 (समाप्त) (करोड़ ₹)

उद्योग	2011-12 (सं)	2012-13 (अं)	2013-14 (अं)
1	5	6	7
I. सार्वजनिक प्रशासन	**7160.25**	**8026.00**	**9957.76**
(क) केन्द्रीय सरकार	2099.03	2177.01	2272.78
(ख) राज्य सरकार	3150.00	3586.10	4670.19
(ग) स्थानीय निकाय	1911.22	2262.89	3014.79
II. विभागीय उद्यम	**1219.20**	**1468.83**	**815.50**
(क) केन्द्रीय सरकार	257.25	419.41	433.67
(ख) राज्य सरकार	961.95	1049.42	381.83
III. अविभागीय उद्यम	**8576.57**	**8726.90**	**8475.44**
(क) केन्द्रीय सरकार	3717.64	5874.67	6246.34
(i) गैर वित्तीय	3506.61	5595.13	5911.29
(ii) वित्तीय	211.03	279.54	335.05
(ख) राज्य सरकार	4858.30	2852.23	2229.10
(i) गैर वित्तीय	4858.93	2852.22	2229.10
(ii) वित्तीय	0.00	0.01	0.00
(अ)जोड़ सार्वजनिक क्षेत्र	**16956.02**	**18221.73**	**19248.70**
	35.4	34.3	(32.6)
(ब) जोड़ निजी क्षेत्र	**30992.23**	**34936.00**	**38545.31**
	64.6	65.7	(67.4)
(स) कुल जोड़ (अ + ब)	**47948.25**	**53157.73**	**57794.01**
	100.0	100.0	**(100.00)**

प्राप्ति स्थान :—अर्थ तथा सांख्यिकीय विश्लेषण विभाग, हरियाणा।

नोट—कोष्ठकों में दिये गये आंकड़े कुल का प्रतिशत हैं।

अं—अनन्तिम सं—संशोधित।

सकल स्थाई पूँजी निर्माण

संस्था के प्रकारानुसार सकल स्थाई पूँजी निर्माण के अनुमान स्थिर (2004-2005) भावों पर

संख्या 11.4 (करोड़ ₹)

संस्थाएं	2004-05	2005-06	2006-07
1	2	3	4
I. सार्वजनिक प्रशासन	**1996.71**	**2095.52**	**2359.24**
(क) केन्द्रीय सरकार	366.62	282.01	295.03
(ख) राज्य सरकार	889.55	1115.08	1309.9
(ग) स्थानीय निकाय	740.54	698.43	754.31
II. विभागीय उद्यम	**420.76**	**867.75**	**904.06**
(क) केन्द्रीय सरकार	49.12	306.11	305.77
(ख) राज्य सरकार	371.64	561.44	598.29
III. अविभागीय उद्यम	**1976.40**	**2240.94**	**3860.01**
(क) केन्द्रीय सरकार	**799.65**	**660.49**	**1548.81**
(i) गैर वित्तीय	680.18	578.27	1482.44
(ii) वित्तीय	119.47	82.22	66.37
(ख) राज्य सरकार	**1176.75**	**1580.45**	**2311.20**
(i) गैर वित्तीय	1176.00	1579.69	2310.42
(ii) वित्तीय	0.75	0.76	0.78
(अ)जोड़ सार्वजनिक क्षेत्र	**4393.87**	**5204.01**	**7123.31**
	30.3	**32.3**	**38.6**
(ब) जोड़ निजी क्षेत्र	**10125.74**	**10924.43**	**11315.8**
	69.7	**67.7**	**61.4**
(स) कुल जोड़ (अ + ब)	**14519.61**	**16128.44**	**18439.09**
	(100.0)	**(100.0)**	**(100.0)**

सकल स्थाई पूँजी निर्माण

संस्था के प्रकारानुसार सकल स्थाई पूँजी निर्माण के अनुमान स्थिर (2004-2005) भावों पर

संख्या 11.4 (समाप्त) (करोड़ ₹)

संस्थाएं	2011-12 (सं)	2012-13 (अं)	2013-14 (अं)
	5	6	7
I. सार्वजनिक प्रशासन	**4091.90**	**4228.99**	**4971.94**
(क) केन्द्रीय सरकार	1197.72	1141.39	1133.03
(ख) राज्य सरकार	1803.55	1898.34	2336.69
(ग) स्थानीय निकाय	1090.63	1189.26	1502.22
II. विभागीय उद्यम	**734.89**	**869.21**	**485.86**
(क) केन्द्रीय सरकार	170.58	260.89	261.00
(ख) राज्य सरकार	564.31	608.32	224.86
III. अविभागीय उद्यम	**6188.67**	**6442.81**	**6083.58**
(क) केन्द्रीय सरकार	2784.31	4448.17	4595.56
(i) गैर वित्तीय	2622.34	4240.39	4354.17
(ii) वित्तीय	161.97	207.78	241.39
(ख) राज्य सरकार	3404.36	1994.64	1488.02
(i) गैर वित्तीय	3404.36	1994.63	1488.02
(ii) वित्तीय	0.00	0.01	0.00
(क) जोड़ सार्वजनिक क्षेत्र	**11015.46**	**11541.0**	**11541.38**
	35.6	36.0	(34.4)
(ब) जोड़ निजी क्षेत्र	**19942.84**	**20500.23**	**21147.02**
	64.4	64.0	(65.6)
(स) कुल जोड़ (अ + ब)	**30958.30**	**32041.24**	**32688.40**
	(100.00)	**(100.0)**	**(100.00)**

प्राप्ति स्थान :—अर्थ तथा सांख्यिकीय विश्लेषण विभाग, हरियाणा।

नोट—कोष्ठकों में दिये गये आंकड़े कुल का प्रतिशत हैं।

अं—अनन्तिम सं—संशोधित।

सकल स्थाई पूँजी निर्माण

परिसम्पत्तियों के प्रकारानुसार सकल स्थाई पूँजी निर्माण के अनुमान (प्रचलित भावों पर)

संख्या 11.5 (करोड़ ₹)

परिसम्पत्तियां	2004-05	2005-06	2006-07
1	2	3	4
1. भवन	5789.79	6877.29	7560.20
	39.9	41.4	37.3
2. सड़के व पुल	522.67	449.95	384.59
	3.6	2.7	1.9
3. अन्य निर्माण	2251.65	1693.18	4452.56
	15.5	10.2	22.0
4. संयंत्र व मशीनरी	5383.15	7136.46	7231.63
	37.1	42.9	35.7
5. परिवहन उपकरण	572.35	473.98	635.34
	3.9	2.8	3.1
कुल सकल स्थाई	14519.61	16630.86	20264.32
पूँजी निर्माण	(100.0)	(100.0)	(100.0)

सकल स्थाई पूँजी निर्माण

परिसम्पत्तियों के प्रकारानुसार सकल स्थाई पूँजी निर्माण के अनुमान (प्रचलित भावों पर)

संख्या 11.5 (समाप्त) (करोड़ ₹)

परिसम्पत्तियां	2011-12 (सं)	2012-13 (अं)	2013-14 (अं)
	5	6	7
1. भवन	18171.82	21068.53	24930.51
	37.9	39.6	(43.4)
2. सड़के व पुल	2461.95	2475.47	2923.19
	5.1	4.7	(4.9)
3. अन्य निर्माण	5905.25	5443.26	5474.25
	12.3	10.2	(9.4)
4. संयंत्र व मशीनरी	20519.25	23121.75	23375.05
	42.8	43.5	(40.4)
5. परिवहन उपकरण	889.98	1048.72	1091.01
	1.9	2.0	(1.9)
कुल सकल स्थाई	47948.25	53157.73	57794.01
पूँजी निर्माण	(100.00)	(100.00)	(100.00)

प्राप्ति स्थान :—अर्थ तथा सांख्यिकीय विश्लेषण विभाग, हरियाणा।

नोट—कोष्ठकों में दिये गये आंकड़े कुल का प्रतिशत हैं।

अं—अनन्तिम सं—संशोधित।

सकल स्थाई पूँजी निर्माण

परिसम्पत्तियों के प्रकारानुसार सकल स्थाई पूँजी निर्माण के अनुमान स्थिर (2004-2005) भावों पर

संख्या 11.6 (करोड़ ₹)

परिसम्पत्तियां	2004-05	2005-06	2006-07	2011-12 (सं)	2012-13 (अं)	2013-14 (अं)
1	2	3	4	5	6	7
1. भवन	5789.79	6705.04	6819.89	9619.37	9651.28	10640.15
	39.9	41.5	37.0	31.1	30.1	(35.2)
2. सड़के व पुल	522.67	433.06	364.21	1392.50	1274.70	1382.12
	3.6	2.7	2.0	4.5	4.0	(4.1)
3. अन्य निर्माण	2251.65	1639.75	4070.39	3269.81	2791.43	2691.32
	15.5	10.2	22.0	10.5	8.7	(8.2)
4. संयंत्र व मशीनरी	5383.15	6888.89	6579.51	15962.34	17515.86	17163.64
	37.1	42.7	35.7	51.6	54.7	(50.2)
5. परिवहन उपकरण	572.35	461.70	605.09	714.28	807.97	811.17
	3.9	2.9	3.3	2.3	2.5	(2.3)
कुल सकल स्थाई	14519.61	16128.44	18439.09	30958.30	32041.24	32688.40
पूँजी निर्माण	(100.0)	(100.0)	(100.0)	(100.0)	(100.0)	(100.00)

प्राप्ति स्थान :—अर्थ तथा सांख्यिकीय विश्लेषण विभाग, हरियाणा।

नोट—कोष्ठकों में दिये गये आंकड़े कुल का प्रतिशत हैं।

अं—अनन्तिम सं—संशोधित।

खण्ड—XII
कृषि

समूचे राज्य के लिये गये क्षेत्र का वर्गीकरण, प्रमुख फसलों का क्षेत्र, उत्पादन तथा प्रति हैक्टेयर उपज के सम्बन्ध में तथा जिलावार कृषि सम्बन्धी आंकड़े इस भाग में दिए गए हैं। भू-राजस्व निर्धारण, अधिक उपजाऊ बीजों की किस्मों के अधीन क्षेत्रफल तथा सब्जियों के अधीन क्षेत्र, उर्वरकों का उपयोग, कृषि यन्त्र तथा उपकरण तथा चकबन्दी आंकड़े भी दिये गये हैं। जानकारी का आधार उपायुक्त, निदेशक, भू-अभिलेख तथा निदेशक, कृषि विभाग हरियाणा हैं तथा ये आंकड़े कृषि वर्ष (1 जुलाई से 30 जून तक) से सम्बन्धित हैं।

गांव पत्रों के अनुसार क्षेत्र – यह जिलों में राजस्व के प्रयोजन के लिए गांव स्तर पर कर्मचारी द्वारा तैयार की गई क्षेत्र की विवरणियों पर आधारित है।

वनों के अधीन क्षेत्र – इस में राज्य के सरकारी तथा गैर-सरकारी वनों के सम्बन्ध में किसी वैध अधिनियम के अधीन वन के रुप में श्रेणीवद्ध या बन्दोबस्त की गई भूमियों पर वास्तविक वन-क्षेत्र शामिल हैं। सड़कों, रेलवे लाईनों और नहरों के साथ लगते हुए वन क्षेत्र को भी शामिल किया गया है। इस भाग में वनों के अधीन दिखाया गया क्षेत्र खण्ड xv में वन विभाग द्वारा दिए गए क्षेत्र से भिन्न है क्योंकि कुछ क्षेत्र जिन पर वन नहीं हैं वन विभाग द्वारा सम्मिलित कर लिया जाता है परन्तु उपायुक्त द्वारा नहीं।

कृषि के लिए अनुपलब्ध भूमि – इस में पहाड़, मरुस्थल इत्यादि जैसे पूर्ण रुप से बंजर और कृषि अयोग्य भूमि शामिल है जिसे अत्यधिक खर्च के बिना खेती बाड़ी के योग्य नहीं बनाया जा सकता अथवा भवनों, सड़को, रेलों तथा पानी के अन्तर्गत तथा अन्य कृषि-स्तर प्रयोजन के लिए प्रयुक्त होने वाली भूमि भी सम्मिलित है।

परती भूमि को छोडकर अन्य कृषि रहित भूमि – इस का अर्थ ऐसी भूमि है जो कृषि के लिये उपलब्ध है, चाहे उन पर कृषि की जाती हो या जिन्हें किसी न किसी कारण से बाद में छोड़ दिया गया हो और इस में कृषि योग्य निर्जन भूमि, स्थायी चरागाह और चरने के लिए अन्य भूमि और विविध वृक्ष फसलों के अधीन भूमि और उपवन शमिल हैं।

परती भूमि- इसका अर्थ है कृषि योग्य भूमि जो छोडे जाने पर लम्बी अवधि के लिए काश्त न किए जाने पर पुरानी परती कहलाती है और चालू वर्ष के दौरान कृषि रहित रखे जाने पर चालू परती कहलाती है।

बोया गया निवल क्षेत्र – यह फसलों के अधीन बोया गया निवल क्षेत्र है। वर्ष के दौरान एक बार से अधिक बोए गए क्षेत्र केवल एक बार गिने जाते हैं।

फसल वाला कुल क्षेत्र – एक वर्ष के दौरान फसलों के अधीन कुल क्षेत्र शामिल है। वर्ष के दौरान उसी भूमि पर विभिन्न फसल उगाने की स्थिति में वही क्षेत्र एक बार से अधिक बार गिना जाता है।

सारणी 12.1—में प्रयोग लाई गई भूमि के अनुसार हरियाणा के क्षेत्र का वर्गीकरण दिया गया है।

सारणी 12.2—में कुल क्षेत्र तथा इस के वर्गीकरण के सम्बन्ध में विभिन्न राज्यों की तुलनात्मक स्थिति दिखाई गई है।

सारणी 12.3—में हरियाणा सक्रिय जोतों की आकार-वार संख्या तथा क्षेत्र दिया गया है।

सारणी 12.4—में हरियाणा में सक्रिय जोतों की संख्या तथा स्वामित्व तथा आकार वार दिया गया है।

सारणी 12.5—में भारत में सक्रिय जोतों की संख्या दी गई है।

सारणी 12.6—में हरियाणा में अनाज का क्षेत्र तथा उत्पादन के आंकड़े दिए गए है।

सारणी 12.7—में हरियाणा राज्य में प्रमुख फसलों के अधीन क्षेत्र, उत्पादन तथा प्रति हैक्टेयर उपज के सम्बन्ध में आंकड़े दिये गये हैं। उत्पादन तथा उपज के आंकड़े फसल कटाई प्रयोगों पर आधारित हैं।

सारणी 12.8—में हरियाणा राज्य में अनाज के अधिक उपजाऊ बीजों की किस्मों के अधीन क्षेत्र दर्शाया गया है।

सारणी 12.9—में जिलावार फलों तथा सब्जियों के अधीन क्षेत्र दिया गया है।

सारणी 12.10—में प्रमुख फसलों के क्षेत्र तथा उपज का जिलावार प्रतिशत वितरण का पता चलता है।

सारणी 12.11—में हरियाणा में कृषि से सम्बन्धित विभिन्न सूचकांक दिये गये है।

सारणी 12.12—में हरियाणा में फसल अधीन क्षेत्र के सूचकांक दिये गये है।

सारणी 12.13—में हरियाणा में कृषि उपज के सूचकांक दिये गये है।

सारणी 12.14 तथा 12.15—में प्रमुख फसलों के अधीन क्षेत्र और उत्पादन के सम्बन्ध में विभिन्न राज्यों की तुलनात्मक स्थिति दिखाई गई है।

सारणी 12.16—में भारत में मुख्य फसलों की औसत उपज दिखाई गई है।

सारणी 12.17—में हरियाणा में उर्वरक (पोषक) उपभोग का पता चलता है।

सारणी 12.18—से कीट मारक दवा की खपत का पता चलता है।

सारणी 12.19—में जिलावार कीट मारक दवा की खपत (तकनीक वर्ग) दी गई है।

सारणी 12.20—पशुधन गणना 2012 के अनुसार हरियाणा में कृषि यन्त्रों तथा उपकरणों की संख्या बताती है।

सारणी 12.21—में हरियाणा में ट्रैक्टर सम्बन्धी प्रगति दिखाई गई है।

सारणी 12.22 तथा 12.23—में जिलावार पुनर्विभाजित गांवों की संख्या और पुनर्विभाजित क्षेत्र दिखाया गया है।

कृषि

हरियाणा में क्षेत्र का वर्गीकरण

संख्या 12.1 (हजार हैक्टेयर में)

वर्ष/जिला	कृषि के लिये अनुपलब्ध भूमि				
	गांव पत्रों के अनुसार कुल क्षेत्र	वन	गैर-कृषि प्रयोजनों में लगाई गई भूमि	बंजर तथा कृषि रहित क्षेत्र	जोड़ (4+5)
1	2	3	4	5	6
1966-67	4,399	91	257	232	489
1970-71	4,802	99	309	181	490
1975-76	4,404	104	374	99	473
1980-81	4,405	132	369	65	434
1985-86	4,391	166	236	156	392
1990-91	4,378	169	320	97	417
1995-96	4,398	110	400	94	494
2000-01	4,402	115	368	102	470
2005-06	4,372	44	424	95	519
2010-11	4,370	39	522	102	624
2011-12	4,371	39	500	106	606
2012-13	4371	40	542	101	643
2013-14(अ)	4371	39	537	125	662
अम्बाला	154	1	40	3	43
पंचकूला	57	1	15	1	16
यमुनानगर	172	14	30	2	32
कुरुक्षेत्र	168	1	19	1	20
कैथल	228	3	27	1	28
करनाल	246	1	16	16	32
पानीपत	130	3	19	1	20
सोनीपत	213	@	49	7	56
रोहतक	167	@	17	5	22
झज्जर	191	—	22	7	29
फरीदाबाद	72	@	39	2	41
पलवल	136	3	12	5	17
गुड़गांव	120	3	34	@	34
मेवात	148	—	10	25	35
रिवाड़ी	151	2	14	5	19
महेन्द्रगढ़	194	2	30	6	36
भिवानी	466	2	27	21	48
जीन्द	278	1	27	9	36
हिसार	404	1	43	6	49
फतेहाबाद	249	@	24	2	26
सिरसा	427	1	23	@	23

@ 500 हैक्टेयर से कम।

(अ) आंकड़े अनन्तिम हैं।

कृषि

हरियाणा में क्षेत्र का वर्गीकरण

संख्या 12.1(जारी) (हजार हैक्टेयर में)

वर्ष/जिला	परती भूमि के अतिरिक्त अन्य कृषि रहित भूमि			
	स्थाई चरागाहें तथा अन्य चराने के लिए भूमि	फुटकर वृक्षों, फसलों तथा उपवनों के अधीन भूमि जो बोये गये निवल क्षेत्र में शामिल नहीं	कृषि योग्य परन्तु बंजर	जोड़ (7+8+9)
	7	8	9	10
1966-67	46	4	87	137
1970-71	54	3	41	98
1975-76	44	@	34	78
1980-81	30	@	30	60
1985-86	28	1	23	52
1990-91	23	4	21	48
1995-96	24	4	23	51
2000-01	34	7	18	59
2005-06	25	12	31	68
2010-11	27	11	27	65
2011-12	28	9	27	64
2012-13	25	4	26	55
2013-14(अ)	26	7	18	51
अम्बाला	1	1	—	2
पंचकूला	@	—	7	7
यमुनानगर	2	—	@	2
कुरुक्षेत्र	@	@	@	@
कैथल	—	—	@	@
करनाल	9	1	1	11
पानीपत	5	—	1	6
सोनीपत	3	1	1	5
रोहतक	—	—	4	4
झज्जर	—	—	—	—
फरीदाबाद	@	—	—	@
पलवल	2	—	—	2
गुड़गांव	1	@	—	1
मेवात	1	—	—	1
रिवाड़ी	1	—	3	4
महेन्द्रगढ़	—	—	1	1
भिवानी	—	4	—	4
जीन्द	1	—	—	1
हिसार	—	—	—	—
फतेहाबाद	—	—	—	—
सिरसा	—	—	—	—

कृषि

हरियाणा में क्षेत्र का वर्गीकरण

संख्या 12.1(समाप्त) (हजार हैक्टेयर में)

वर्ष/जिला	परती भूमि			बोया गया निवल क्षेत्र	कृषि योग्य क्षेत्र (8+9+13+14)	एक से अधिक बार बोया गया क्षेत्र	कुल काश्त अधीन क्षेत्र (14+16)
	वर्तमान परती भूमि के अतिरिक्त अन्य परती भूमि	वर्तमान परती	जोड़ (11+12)				
	11	12	13	14	15	16	17
1966-67	—	259	259	3,423	3,819	1,176	4,599
1970-71	—	150	150	3,565	3,813	1,392	4,957
1975-76	—	125	125	3,624	3,827	1,827	5,451
1980-81	—	177	177	3,602	3,839	1,860	5,462
1985-86	—	168	168	3,613	3,833	1,988	5,601
1990-91	@	169	169	3,575	3,792	2,344	5,919
1995-96	@	156	156	3,586	3,793	2,388	5,974
2000-01	@	232	232	3,526	3,817	2,589	6,115
2005-06	6	169	175	3,566	3,809	2,943	6,509
2010-11	3	122	125	3,518	3,681	2,987	6,505
2011-12	21	128	149	3,513	3,699	2,976	6,489
2012-13	18	103	121	3513	3,664	2,863	6,376
2013-14(अ)	22	101	123	3497	3645	2974	6471
अम्बाला	—	@	@	108	109	91	199
पंचकूला	5	5	10	23	40	21	44
यमुनानगर	—	@	@	124	124	84	208
कुरुक्षेत्र	—	@	@	147	147	125	272
कैथल	—	—	—	197	197	183	380
करनाल	—	9	9	192	203	188	380
पानीपत	@	7	7	94	102	94	188
सोनीपत	—	—	—	151	153	139	290
रोहतक	—	5	5	137	146	94	231
झज्जर	15	9	24	138	162	97	235
फरीदाबाद	—	1	1	30	31	33	63
पलवल	—	7	7	108	115	86	194
गुड़गांव	—	@	@	81	81	29	110
मेवात	—	7	7	105	112	73	178
रिवाड़ी	—	1	1	126	130	65	191
महेन्द्रगढ़	—	2	2	153	156	135	288
भिवानी	—	12	12	399	415	341	740
जीन्द	—	2	2	239	240	233	472
हिसार	—	22	22	333	355	329	662
फतेहाबाद	2	—	2	222	224	205	427
सिरसा	—	12	12	390	403	329	719

प्राप्ति स्थान :—भू-अभिलेख विभाग, हरियाणा।

नोट :—आंकड़ो का पूर्णांकन करने के कारण जोड़ भिन्न हो सकते हैं।

कृषि

भारत में 2012-13 (अ) में कुल क्षेत्र तथा उसका वर्गीकरण

संख्या 12.2 (हज़ार हैक्टेयरों में)

राज्य	कुल भौगोलिक क्षेत्र		वन	कृषि के लिए अनुपलब्ध		
	व्यवसायिक सर्वेक्षण अनुसार	गांवपत्र (रिपोर्ट के अन्तर्गत क्षेत्र अनुसार)		गैर-कृषि प्रयोजनों में प्रयुक्त क्षेत्र	बंजर तथा कृषि रहित क्षेत्र	जोड़ (5+6)
1	2	3	4	5	6	7
आंध्र प्रदेश	27507	27505	6227	2873	1959	4832
अरुणाचल प्रदेश	8374	5661	5154	26	38	64
असम*	7844	7850	1853	1212	1408	2620
बिहार*	9416	9360	622	1708	432	2140
छत्तीसगढ़	13519	13790	6352	734	290	1024
गोवा	370	361	125	37		37
गुजरात*	19602	19069	1834	1171	2552	3723
हरियाणा	4421	4371	40	542	101	643
हिमाचल प्रदेश*	5567	4576	1126	353	779	1132
जम्मू तथा कश्मीर	22224	3781	2023	267	306	573
झारखण्ड	7972	7970	2239	710	572	1282
कर्नाटक	19179	19050	3073	1436	787	2223
केरल	3886	3886	1082	508	16	524
मध्य प्रदेश	30825	30756	8693	2126	1387	3513
महाराष्ट्र*	30771	30758	5207	1456	1722	3178
मणीपुर	2233	2086	1742	26	1	27
मेघालय	2243	2241	946	108	132	240
मिजोरम	2108	2094	1585	87	8	95
नागालैंड	1658	1652	863	93	2	95
उड़ीसा	15571	15502	5814	1305	1104	2409
पंजाब	5036	5033	262	429	51	480
राजस्थान	34224	34267	2750	1864	2411	4275
सिक्किम*	710	693	584	11		11
तमिलनाडू	13006	13033	2125	2184	489	2673
त्रिपुरा*	1049	1049	629	141		141
उत्तराखण्ड	5348	5673	3485	221	228	449
उत्तर प्रदेश*	24093	24170	1658	2893	479	3372
पश्चिमी बंगाल	8875	8684	1174	1822	13	1831
अन्य केन्द्र शासित क्षेत्र*	1095	1015	738	113	18	131
अखिल भारत 2012-13	328726	305936	70007	26456	17285	43741
अखिल भारत 2011-12	328726	305815	70015	26294	17227	43521

कृषि

भारत में 2012-13 (अ) में कुल क्षेत्र तथा उसका वर्गीकरण

संख्या 12.2 (जारी) (हज़ार हैक्टेयरों में)

	अन्य कृषि रहित भूमि जिस में परती भूमि शामिल नहीं परती भूमि					
	स्थाई चरागाहें तथा अन्य चराई भूमि	फुटकर वृक्षों, फसलों तथा उपवनों के अधीन भूमि	कृषि योग्य परन्तु बंजर भूमि	जोड़ (8+9+10)	परती भूमि	वर्तमान परती भूमि
	8	9	10	11	12	13
आंध्र प्रदेश	515	278	587	1380	1610	2337
अरुणाचल प्रदेश	18	36	64	118	69	38
असम*	160	196	78	434	52	81
बिहार	16	246	45	307	122	767
छत्तीसगढ़	861	1	358	1220	265	257
गोवा	1	1	53	55		12
गुजरात*	851	4	1960	2815	16	379
हरियाणा	25	4	26	55	18	103
हिमाचल प्रदेश*	1508	65	124	1697	21	57
जम्मू तथा कश्मीर	114	65	134	313	13	113
झारखण्ड	114	102	349	565	1038	1440
कर्नाटक	908	283	413	1604	535	1822
केरल	0	3	97	100	56	77
मध्य प्रदेश	1286	20	1025	2331	493	375
महाराष्ट्र*	1245	251	916	2412	1200	1418
मणीपुर	1	6	1	8	0	0
मेघालय		164	391	555	155	60
मिजोरम	5	41	7	53	194	50
नागालैंड		94	70	164	99	50
उड़ीसा	536	198	551	1285	659	949
पंजाब	5	9	62	76	6	58
राजस्थान	1694	23	4152	5869	2024	1869
सिक्किम*		8	3	11	4	5
तमिलनाडू	110	250	328	688	1696	1308
त्रिपुरा*	2	14	4	20	2	2
उत्तराखण्ड	192	390	315	897	86	51
उत्तर प्रदेश*	66	350	423	839	537	1201
पश्चिमी बंगाल	3	50	24	77	15	379
अन्य केन्द्र शासित क्षेत्र*	5	6	18	29	18	22
अखिल भारत 2012-13	10241	3158	12578	25977	11001	15282
अखिल भारत 2011-12	10296	3164	12636	26096	10666	14715

कृषि

भारत में 2012-13 (अ) में कुल क्षेत्र तथा उसका वर्गीकरण

संख्या 12.2 (समाप्त) (हज़ार हैक्टेयरों में)

राज्य	जोड़ (12+13) परती भूमि	बोया गया निवल क्षेत्र	काश्त योग्य क्षेत्र (खाना 9+10+14+15)	एक से अधिक बार बोया गया क्षेत्र	कुल बोया गया क्षेत्र (15+17)
	14	15	16	17	18
आंध्र प्रदेश	3947	11117	15930	2533	13650
अरुणाचल प्रदेश	107	216	424	69	285
असम	133	2811	3217	1386	4197
बिहार*	889	5402	6582	2375	7778
छत्तीसगढ़	522	4671	5552	1019	5691
गोवा	12	132	197	31	163
गुजरात*	395	10302	12661	2298	12600
हरियाणा	121	3513	3664	2863	6376
हिमाचल प्रदेश*	78	543	811	403	947
जम्मू तथा कश्मीर	126	745	1070	417	1162
झारखण्ड	2478	1406	4336	251	1657
कर्नाटक	2357	9793	12846	1955	11748
केरल	133	2048	2280	544	2592
मध्य प्रदेश	868	15352	17264	7778	23130
महाराष्ट्र	2618	17344	21129	4530	21874
मणीपुर*	0	309	316	0	309
मेघालय	215	285	1056	54	340
मिजोरम	244	116	408	0	116
नागालैंड	149	380	694	108	489
उड़ीसा	1608	4386	6743	682	5069
पंजाब	64	4150	4286	3720	7870
राजस्थान	3893	17479	25548	6475	23954
सिक्किम*	9	77	98	66	144
तमिलनाडू	3004	4544	8126	596	5140
त्रिपुरा*	4	256	277	113	368
उत्तराखण्ड*	137	706	1547	418	1124
उत्तर प्रदेश	1738	16564	19075	9257	25821
पश्चिमी बंगाल	394	5205	5673	4473	9678
अन्य केन्द्र शासित क्षेत्र	40	79	143	53	132
अखिल भारत 2012-13	26283	139932	181951	54467	194399
अखिल भारत 2011-12	25381	140801	181983	54444	195246

अ—अनन्तिम प्राप्ति स्थान :—अर्थ तथा सांख्यिकीय सलाहकार, कृषि मंत्रालय, भारत सरकार।

नोटः— (i) आंकड़ों का पूर्णांकन करने के कारण जोड़ भिन्न हो सकते हैं।

*—सकल बोए गए क्षेत्र को अनुमानित करने में पुर्वानुमान आंकड़ों का प्रयोग किया गया है।

कृषि

हरियाणा में जिलावार तथा आकार श्रेणी अनुसार आप्रेशनल जोतों की संख्या तथा क्षेत्र : 2010-11 (अनन्तिम)

संख्या 12.3 (क्षेत्र हैक्टेयरों में)

आकार श्रेणी (हैक्टेयरों में)	अम्बाला		पंचकूला		यमुनानगर		कुरुक्षेत्र	
	संख्या	क्षेत्र	संख्या	क्षेत्र	संख्या	क्षेत्र	संख्या	क्षेत्र
1	2	3	4	5	6	7	8	9
0.5 से नीचे	22,374	5,423	5,535	1,185	15,445	4,442	15,911	3,930
0.5—1.0	11,528	8,457	3,935	3,284	10,128	7,631	9,009	6,671
1.0—2.0	10,837	16,106	3,755	5,253	11,588	17,014	10,477	14,965
2.0—3.0	5,459	13,145	1,870	4,298	6,343	15,595	5,780	14,218
3.0—4.0	2,852	10,171	728	2,251	4,045	14,224	3,622	12,555
4.0—5.0	2,020	9,340	736	3,569	2,486	11,477	2,267	10,196
5.0—7.5	2,270	13,830	699	4,473	3,231	19,490	3,021	18,151
7.5—10.0	940	8,276	216	1,671	1,231	10,771	1,554	13,504
10.0—20.0	926	12,853	231	2,447	1,068	14,253	1,687	22,544
20.0 व ऊपर	145	5,204	102	2,916	205	5,996	623	27,080
जोड़	59,351	1,02,805	17,807	31,347	55,770	1,20,893	53,951	1,43,814
जोत का औसत आकार		1.73		1.76		2.17		2.67

कृषि

हरियाणा में जिलावार तथा आकार श्रेणी अनुसार आप्रेशनल जोतों की संख्या तथा क्षेत्र : 2010-11 (अनन्तिम)

संख्या 12.3 (जारी) (क्षेत्र हैक्टेयरों में)

आकार श्रेणी (हैक्टेयरों में)	कैथल		करनाल		पानीपत		सोनीपत		रोहतक	
	संख्या	क्षेत्र	संख्या	क्षेत्र	संख्या	क्षेत्र	संख्या	क्षेत्र	संख्या	क्षेत्र
	10	11	12	13	14	15	16	17	18	19
0.5 से नीचे	20,180	5,497	25,418	6,081	27,975	7,827	49,954	14,181	17,135	6,282
0.5—1.0	11,177	8,366	14,038	10,374	14,369	10,343	25,912	17,661	11,209	9,239
1.0—2.0	13,645	20,414	16,356	23,806	11,228	16,528	21,983	28,874	10,398	16,208
2.0—3.0	7,611	18,837	9,194	22,552	5,753	14,161	9,314	22,246	6,430	16,224
3.0—4.0	5,093	17,762	5,901	20,260	3,260	11,298	5,332	17,599	3,845	13,158
4.0—5.0	3,433	15,167	3,839	17,255	2,095	9,396	2,908	12,726	3,448	15,764
5.0—7.5	4,552	28,258	4,498	27,411	1,870	11,223	3,305	19,986	4,024	25,337
7.5—10.0	2,260	19,628	2,204	18,992	785	6,638	1,396	11,567	2,652	23,937
10.0—20.0	2,785	38,083	2,271	30,408	590	8,107	943	12,535	1,109	18,889
20.0 व ऊपर	737	24,884	714	31,177	147	5,634	166	6,342	292	10,996
जोड़	71,473	1,96,896	84,433	2,08,316	68,072	1,01,155	1,21,213	1,63,717	60,542	1,56,034
जोत का औसत आकार		2.75		2.47		1.49		1.35		2.58

कृषि

हरियाणा में जिलावार तथा आकार श्रेणी अनुसार आप्रेशनल जोतों की संख्या तथा क्षेत्र : 2010-11 (अनन्तिम)

संख्या 12.3 (जारी) (क्षेत्र हैक्टेयरों में)

आकार श्रेणी (हैक्टेयरों में)	झज्जर		फरीदाबाद		पलवल		गुड़गांव	
	संख्या	क्षेत्र	संख्या	क्षेत्र	संख्या	क्षेत्र	संख्या	क्षेत्र
	20	21	22	23	24	25	26	27
0.5 से नीचे	21,104	5,457	8,209	2,489	29,427	9,682	19,037	5,151
0.5—1.0	13,921	10,071	7,714	6,682	17,584	15,569	9,767	7,324
1.0—2.0	15,047	20,988	6,590	11,489	16,200	25,023	10,824	15,357
2.0—3.0	7,395	17,930	2,546	7,095	7,179	19,228	5,004	12,175
3.0—4.0	4,627	15,773	1,698	6,428	4,096	15,000	2,408	8,510
4.0—5.0	3,014	13,777	771	3,523	2,575	11,872	1,440	6,421
5.0—7.5	4,129	25,213	801	5,370	2,105	14,702	1,569	9,520
7.5—10.0	2,243	18,653	301	2,512	812	7,533	563	4,802
10.0—20.0	1,469	18,152	279	4,541	631	10,326	512	6,547
20.0 व ऊपर	254	6,844	114	4,397	133	5654	121	6,989
जोड़	73,203	1,52,858	29,023	54,526	80,742	1,34,589	51,245	82,796
जोत का औसत आकार		2.09		1.88		1.67		1.62

कृषि

हरियाणा में जिलावार तथा आकार श्रेणी अनुसार आप्रेशनल जोतों की संख्या तथा क्षेत्र : 2010-11 (अनन्तिम)

संख्या 12.3 (जारी) (क्षेत्र हैक्टेयरों में)

आकार श्रेणी (हैक्टेयरों में)	मेवात		रिवाड़ी		महेन्द्रगढ़		भिवानी	
	संख्या	क्षेत्र	संख्या	क्षेत्र	संख्या	क्षेत्र	संख्या	क्षेत्र
	28	29	30	31	32	33	34	35
0.5 से नीचे	34,959	10,407	21,720	5,911	26,660	6,320	30,536	8,846
0.5—1.0	14,616	11,338	13,500	10,011	16,633	10,862	22,388	18,330
1.0—2.0	9,552	13,605	12,761	17,019	17,337	22,710	27,150	41,976
2.0—3.0	7,450	18,642	6,672	15,716	8,933	20,108	17,792	45,751
3.0—4.0	3,616	12,548	4,179	13,834	4,763	16,397	11,583	40,721
4.0—5.0	2,056	9,090	2,722	11,253	3,015	13,398	7,399	33,599
5.0—7.5	2,097	12,553	2,946	16,502	3,705	22,517	9,740	60,256
7.5—10.0	877	7,342	1,276	10,470	1,465	12,808	5,290	46,152
10.0—20.0	723	9,802	1,055	13,864	1,431	18,487	5,789	78,851
20.0 व ऊपर	221	7,535	197	6,530	296	9,729	1,435	49,610
जोड़	76,167	1,12,862	67,028	1,21,110	84,238	1,53,336	1,39,102	4,24,092
जोत का औसत आकार		1.48		1.81		1.82		3.05

कृषि

हरियाणा में जिलावार तथा आकार श्रेणी अनुसार आप्रेशनल जोतों की संख्या तथा क्षेत्र : 2010-11 (अनन्तिम)

संख्या 12.3 (जारी) (क्षेत्र हैक्टेयरों में)

आकार श्रेणी (हैक्टेयरों में)	जीन्द		हिसार		फतेहाबाद	
	संख्या	क्षेत्र	संख्या	क्षेत्र	संख्या	क्षेत्र
	36	37	38	39	40	41
0.5 से नीचे	21,493	6,404	21,423	8,106	19,317	5,294
0.5—1.0	16,295	12,632	15,033	12,440	14,770	10,227
1.0—2.0	18,516	27,184	22,396	37,389	20,620	29,680
2.0—3.0	10,871	26,794	14,235	39,143	11,577	28,641
3.0—4.0	7,431	25,783	8,962	33,101	7,406	25,144
4.0—5.0	5,034	22,790	6,454	30,403	4,814	21,574
5.0—7.5	5,558	35,399	7,597	49,247	6,290	37,354
7.5—10.0	3,335	27,391	3,811	34,953	2,922	24,676
10.0—20.0	3,159	40,785	3,816	61,569	2,330	27,609
20.0 व ऊपर	587	15,624	801	33,845	367	10,265
जोड़	92,279	2,40,786	1,04,528	3,40,196	90,413	2,20,464
जोत का औसत आकार		2.61		3.25		2.44

कृषि

हरियाणा में जिलावार तथा आकार श्रेणी अनुसार आप्रेशनल जोतों की संख्या तथा क्षेत्र : 2010-11 (अनन्तिम)

संख्या 12.3 (समाप्त) (क्षेत्र हैक्टेयरों में)

आकार श्रेणी (हैक्टेयरों में)	सिरसा		जोड़	
	संख्या	क्षेत्र	संख्या	क्षेत्र
	42	43	44	45
0.5 से नीचे	29,603	7,989	4,83,415	1,36,901
0.5—1.0	21,201	16,059	2,94,727	2,23,573
1.0—2.0	27,558	41,113	3,14,818	4,62,703
2.0—3.0	17,551	44,849	1,74,959	4,37,349
3.0—4.0	13,422	44,607	1,08,869	3,77,124
4.0—5.0	8,270	37,007	70,796	3,19,595
5.0—7.5	9,240	57,081	83,247	5,13,873
7.5—10.0	4,518	39,691	40,651	3,51,967
10.0—20.0	4,284	58,032	37,088	5,08,686
20.0 व ऊपर	1,084	36,584	8,741	3,13,833
जोड़	1,36,731	3,83,012	16,17,311	36,45,605
जोत का औसत आकार		2.80		2.25

प्राप्ति स्थान :—कृषि गणना, 2010-2011.

* अनन्तिम

कृषि

हरियाणा में स्वामित्व तथा आकार की श्रेणी अनुसार जोतों की संख्या तथा क्षेत्र : 2010-2011*
(सभी जोतें)

संख्या 12.4 (क्षेत्र हैक्टेयर में)

आकार श्रेणी (हैक्टेयर में)	व्यक्तिगत जोतें		संयुक्त जोतें		संस्थागत जोतें		कुल जोतें	
	संख्या	क्षेत्र	संख्या	क्षेत्र	संख्या	क्षेत्र	संख्या	क्षेत्र
1	2	3	4	5	6	7	8	9
0.5 से नीचे	1,81,401	51,094	2,98,369	84,862	3,645	945	4,83,415	1,36,901
0.5—1.0	1,07,480	81,831	1,85,031	1,40,053	2,216	1,690	2,94,727	2,23,573
1.0—2.0	1,08,831	1,64,083	2,03,575	2,95,054	2,412	3,567	3,14,818	4,62,703
2.0—3.0	57,657	1,45,596	1,15,916	2,88,392	1,386	3,361	1,74,959	4,37,349
3.0—4.0	31,616	1,10,994	76,320	2,62,885	933	3,245	1,08,869	3,77,124
4.0—5.0	19,162	86,466	50,808	2,29,474	826	3,654	70,796	3,19,595
5.0—7.5	16,340	1,00,786	65,623	4,05,071	1,284	8,016	83,247	5,13,873
7.5—10.0	5,721	50,230	33,996	2,93,698	934	8,038	40,651	3,51,967
10.0—20.0	2,532	32,960	32,745	4,49,807	1,811	25,920	37,088	5,08,686
20.0 व ऊपर	320	8,660	6,656	2,05,701	1,765	99,472	8,741	3,13,833
जोड़	**5,31,060**	**8,32,700**	**10,69,039**	**26,54,997**	**17,212**	**1,57,908**	**16,17,311**	**36,45,605**

प्राप्ति स्थान :—कृषि गणना, 2010-2011.

* अनन्तिम

कृषि

हरियाणा में स्वामित्व तथा आकार की श्रेणी अनुसार जोतों की संख्या तथा क्षेत्र : 2010-2011* (केवल अनुसूचित जातियों से सम्बन्धित)

संख्या 12.4 (समाप्त) (क्षेत्र हैक्टेयर में)

आकार श्रेणी (हैक्टेयर में)	व्यक्तिगत जोतें		संयुक्त जोतें		संस्थागत जोतें		कुल जोतें	
	क्षेत्र	संख्या	क्षेत्र	संख्या	क्षेत्र	क्षेत्र	संख्या	क्षेत्र
1	2	3	4	5	6	7	8	9
0.5 से नीचे	4,983	1,351	3,717	1,190	—	—	8,700	2,541
0.5—1.0	2,900	2,120	3,626	2,703	—	—	6,526	4,824
1.0—2.0	2,639	3,870	4,159	6,190	—	—	6,798	10,059
2.0—3.0	941	2,244	2,278	5,548	—	—	3,219	7,792
3.0—4.0	382	1,288	1,584	5,409	—	—	1,966	6,697
4.0—5.0	194	872	563	2,495	—	—	757	3,367
5.0—7.5	115	682	514	3,227	—	—	629	3,909
7.5—10.0	41	341	253	2,251	—	—	294	2,592
10.0—20.0	9	109	112	1,426	—	—	121	1,535
20.0 व ऊपर	1	22	4	87	—	—	5	109
जोड़	**12,205**	**12,899**	**16,810**	**30,526**	—	—	**29,015**	**43,425**

प्राप्ति स्थान :—कृषि गणना, 2010-2011.

* अनन्तिम

कृषि

हरियाणा में राज्यवार जोतों की संख्या तथा क्षेत्रफल : 2010-2011

संख्या 12.5

राज्य	संख्या (000)	कुल की प्रतिशतता	क्षेत्र (000 हैक्टेयर)	कुल की प्रतिशतता	जोतों का औसत आकार (हैक्टेयर)
1	2	3	4	5	6
आंध्र प्रदेश	13175	9.56	14293	8.98	1.08
अरुणाचल प्रदेश	109	0.08	384	0.24	3.51
असम	2720	1.98	2999	1.88	1.10
बिहार	16191	11.75	6388	4.01	0.39
झारखंड	20	0.02	30	0.02	1.45
गोवा	2709	1.97	3165	1.99	1.17
गुजरात	58	0.04	53	0.03	0.93
हरियाणा	4738	3.44	9979	6.27	2.11
कर्नाटक	1617	1.17	3646	2.29	2.25
मध्य प्रदेश	7832	5.69	12161	7.64	1.55
छत्तीसगढ़	8872	6.44	15836	9.95	1.78
महाराष्ट्र	3746	2.72	5084	3.19	1.36
राजस्थान	13699	9.94	19842	12.47	1.45
तमिलनाडू	6888	5.00	21136	13.28	3.07
उत्तर प्रदेश	8118	5.89	6488	4.08	0.80
उत्तराखंड	22929	16.64	17089	10.74	0.75
केरल	913	0.66	816	0.51	0.89
उड़ीसा	6831	4.96	1511	0.95	0.22
मेघालय	4667	3.39	4862	3.05	1.04
पश्चिमी बंगाल	209	0.15	287	0.18	1.37
हिमाचल प्रदेश	7123	5.17	5509	3.46	0.77
त्रिपुरा	961	0.70	955	0.60	0.99
मणीपुर	552	0.40	286	0.18	0.52
मिजोरम	151	0.11	172	0.11	1.14
नागालैंड	92	0.07	105	0.07	1.14
पंजाब	178	0.13	1066	0.67	5.99
जम्मू तथा कश्मीर	1053	0.77	3967	2.49	3.77
सिक्किम	1449	1.05	895	0.56	0.62
प्रशासित क्षेत्र	75	0.05	107	0.07	1.42
अखिल भारत	79	0.05	71	0.04	0.97
	137757	100.00	159180	100.00	1.16

अ – अनन्तिम

प्राप्ति स्थान :—भारत की कृषि गणना रिपोर्ट, 2010-11.

नोट : आंकडों को पूर्णांकन करने के कारण कुल जोड़ भिन्न हो सकते हैं।

कृषि

हरियाणा में वर्ष 2014-15 के लिये अनाज का क्षेत्र तथा उत्पादन

संख्या 12.6

फसल	क्षेत्र (हजार हैक्टेयर)				उत्पादन (हजार टन)			
	2014-15	2013-14	कालम 3 पर कालम 2 में वृद्धि (+) या कमी (-)		2014-15	2013-14	कालम 7 पर कालम 6 में वृद्धि (+) या कमी (-)	
			पूर्ण	प्रतिशत			पूर्ण	प्रतिशत
1	2	3	4	5	6	7	8	9
खाद्यान्न-								
चावल	1287	1244.6	(+)42.4	(+)3.29	4006	4041	(-)35	(-)0.87
ज्वार	50	62.3	(-)12.3	(-)24.60	26	34	(-)8	(-)30.76
बाजरा	383	403.6	(-)20.6	(-)5.37	670	829	(-)159	(-)23.73
मक्की	8	8.5	(-)0.5	(-)6.25	18	24	(-)6	(-)33.33
गेहूँ	2601	2499.1	(+)101.9	(+)3.91	10354	11800	(-)1446	(-)13.96
जौं	33	39.6	(-)5.6	(-)16.96	105	151	(-)46	(-)43.80
अन्य	—	—	—	—	—	—	—	—
कुल खाद्यान्न	4362	4257.7	(+)105.3	(+)2.41	15179	16879	(-)1700	(-)11.19
दालें	—	—	—	—	—	—	—	—
चना	65	82.6	(-)17.6	(-)27.07	42	72	(-)30	(-)71.42
माश	1.4	1.6	(-)0.2	(-)14.28	0.6	0.6	—	—
मूंग	6.3	7.1	(-)0.8	(-)12.69	3.2	3.6	(-)0.4	(-)12.5
मसर	4.0	2.4	()+1.6	(+)40	3.8	2.4	(+)1.4	(+)36.84
अन्य दालें	9.9	11.6	(-)1.7	(-)17.17	10.3	12.3	(-)2	(-)19.41
कुल दालें	**86.6**	**105.3**	**(-)18.7**	**(-)21.59**	**59.9**	**90.9**	**(-)31**	**(-)51.75**
कुल अनाज	**4448.6**	**4362.0**	**(+)86.6**	**(+)1.94**	**15238.9**	**16969.9**	**(-)1731**	**(-)11.35**

प्राप्ति स्थान :—कृषि विभाग, हरियाणा।

नोट :- 2014-15 के आंकड़े अनन्तिम है।

LAND UTILISATION IN HARYANA 2013-14 (Percent)

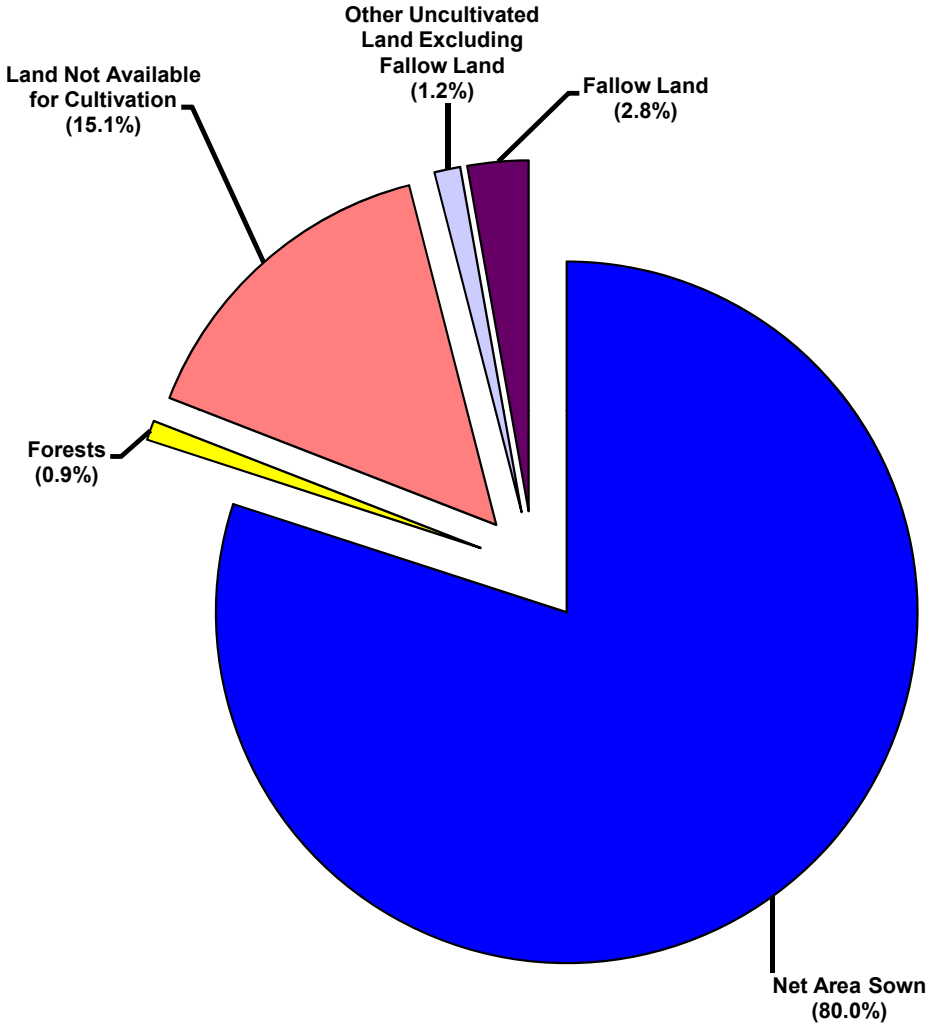

PRODUCTION OF FOODGRAINS IN HARYANA
(In Lakh Tonnes)

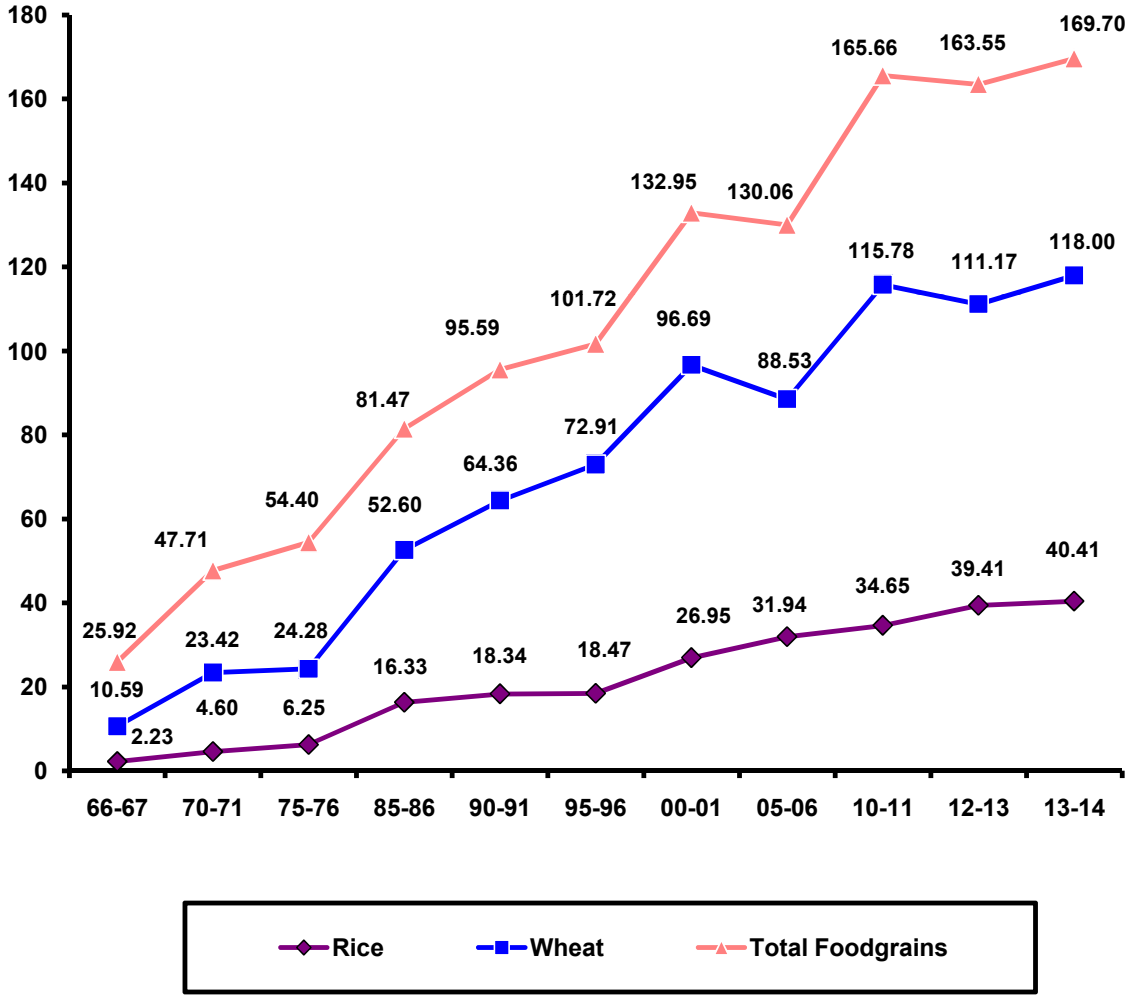

PRODUCTION OF SUGARCANE (GUR), OILSEEDS AND COTTON (LINT) IN HARYANA

(000 Tonnes/000 Bales of 170 Kg. Each)

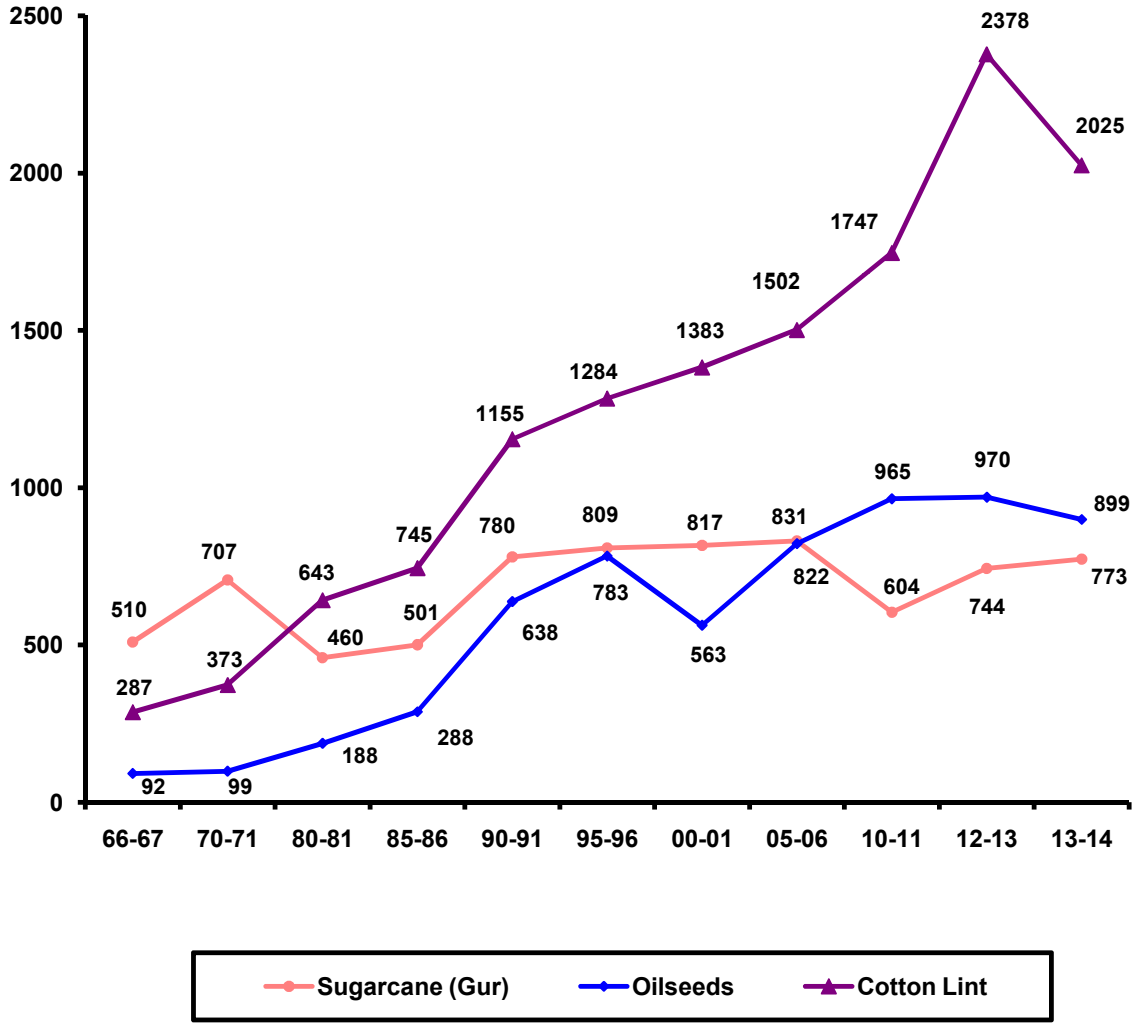

कृषि

हरियाणा में मुख्य फसलों के अधीन क्षेत्र, उत्पादन तथा प्रति हैक्टेयर औसत उपज
(क्षेत्रफल 000 हैक्टेयरों में, उत्पादन 000 टनों में तथा औसत उपज किलोग्राम/हैक्टेयर में)

संख्या 12.7

वर्ष/जिला	अनाज (खाद्यान्न)					
	चावल			ज्वार		
	ए	पी	वाई	ए	पी	वाई
1	2	3	4	5	6	7
1966-67	192.0	223	1,161	270.0	49	181
1970-71	269.2	460	1,697	207.3	57	277
1975-76	303.5	625	2,063	162.7	35	216
1980-81	483.9	1,259	2,606	136.9	48	354
1985-86	584.0	1,633	2,797	115.6	28	244
1990-91	661.2	1,834	2,775	129.4	65	497
1995-96	830.0	1,847	2,225	126.1	26	238
2000-01	1,054.3	2,695	2,557	109.4	23	208
2005-06	1,046.6	3194	3,051	89.2	26	272
2010-11	1,243.3	3,465	2,788	70.8	38	535
2012-13	1206.3	3941	3268	55.2	27	500
2013-14(P)	1,244.6	4041	3,248	62.3	34	550
अम्बाला	79.4	308	3,898	—	—	—
पंचकूला	9.8	38	3,789	—	—	—
यमुनानगर	68.9	254	3,682	—	—	—
कुरुक्षेत्र	117.9	489	4,148	—	—	—
कैथल	157.9	520	288	@	—	—
करनाल	161.9	570	3,517	—	—	—
पानीपत	75.4	192	2,556	—	—	—
सोनीपत	100.4	248	2,483	9.1	5	550
रोहतक	43.4	84	1,942	15.2	8	550
झज्जर	30.6	74	2,398	14.1	8	550
फरीदाबाद	11.1	29	2,644	2.1	1	550
पलवल	33.9	88	2,576	8.0	4	550
गुड़गांव	5.1	16	3,256	0.8	1	550
मेवात	5.1	16	3,256	10.5	5	550
रिवाड़ी	1.9	7	3,256	0.5	1	550
महेन्द्रगढ़	@	—	—	@	—	—
भिवानी	16.4	35	2,164	2.0	1	550
जीन्द	119.6	324	2,698	@	—	—
हिसार	45.2	122	2,722	—	—	—
फतेहाबाद	92.1	356	3,873	—	—	—
सिरसा	68.6	271	3,921	—	—	—

कृषि

हरियाणा में मुख्य फसलों के अधीन क्षेत्र, उत्पादन तथा प्रति हैक्टेयर औसत उपज
(क्षेत्रफल 000 हैक्टेयरों में, उत्पादन 000 टनों में तथा औसत उपज किलोग्राम/हैक्टेयर में)

संख्या 12.7 (जारी)

वर्ष/जिला	अनाज (खाद्यान्न)											
	बाजरा			मक्की			गेहूँ			जौं		
	ए	पी	वाई	ए	पी	वाई	ए	पी	वाई	ए	पी	वाई
	8	9	10	11	12	13	14	15	16	17	18	19
1966-67	893.0	373	418	87.0	86	988	743.0	1,059	1,425	182.0	239	1,313
1970-71	879.6	826	939	114.4	130	1,142	1,129.3	2,342	2,074	108.6	124	1,150
1975-76	1,005.6	608	605	138.7	171	1,230	1,226.0	2,428	1,980	177.1	221	1,258
1980-81	870.3	474	544	71.3	81	1,134	1,479.0	3,490	2,360	124.5	181	1,451
1985-86	649.5	315	487	54.9	64	1,252	1,701.3	5,260	3,094	87.7	160	1,802
1990-91	608.6	526	864	34.8	49	1,414	1,850.1	6,436	3,479	50.5	107	2,092
1995-96	575.2	409	711	26.0	48	1,827	1,972.1	7291	3,697	40.6	100	2,507
2000-01	608.3	656	1,079	15.4	34	2,267	2,354.8	9,669	4,106	44.1	118	2,682
2005-06	631.7	706	1,117	17.5	36	2,118	2,302.7	8,853	3,844	28.2	79	2,821
2010-11	659.6	1,183	1,792	9.6	19	1,900	2,504.0	11,578	4,624	37.3	130	3,514
2012-13	410.7	791	1,925	9.9	26	2,600	2,496.9	11,117	4,452	47.7	167	3,479
2013-14(P)	403.6	829	2,057	8.5	24	3,000	2,499.1	11,800	4,722	38.6	151	3,872
अम्बाला	0.4	—	—	0.6	4	3,967	86.5	398	4,206	—	—	—
पंचकूला	1.0	2	2,057	5.6	14	2,840	17.0	59	3,474	@	—	—
यमुनानगर	0.5	—	—	0.6	3	2,740	85.1	385	4,339	@	—	—
कुरुक्षेत्र	0.1	—	—	0.1	@	3,000	111.6	546	4,657	—	—	—
कैथल	4.1	10	2,452	@	—	—	173.6	838	4,684	@	—	—
करनाल	1.0	2	2,057	0.2	@	3,000	171.7	845	4,670	@	—	—
पानीपत	0.3	—	—	@	—	—	85.6	421	4,597	@	—	—
सोनीपत	7.8	18	2,210	0.5	@	3,000	143.0	665	4,520	0.2	@	3,872
रोहतक	15.3	20	1,326	0.7	3	3,000	102.0	400	3,738	2.9	12	3,907
झज्जर	29.9	57	1,885	0.1	@	3,000	97.9	442	3,971	5.4	20	3,957
फरीदाबाद	3.8	7	1,809	—	—	—	30.1	140	4,539	0.3	@	3,872
पलवल	7.5	17	2,133	@	—	—	96.7	441	4,600	1.0	3	3,349
गुड़गांव	31.7	66	2,070	—	—	—	48.5	215	4,554	1.9	9	4,740
मेवात	23.4	48	2,084	@	—	—	74.4	318	4,112	1.1	4	3,732
रिवाड़ी	59.9	140	2,333	—	—	—	44.7	222	4,928	1.4	8	4,221
महेन्द्रगढ़	89.8	221	2,453	—	—	—	46.4	231	4,777	0.8	3	3,285
भिवानी	86.7	139	1,592	0.1	@	3,000	167.4	706	4,055	10.3	39	3,909
जीन्द	15.0	34	2,245	—	—	—	217.0	987	4,270	0.7	3	3,909
हिसार	21.5	41	1,969	@	—	—	225.6	1,012	4,273	4.5	17	3,392
फतेहाबाद	2.3	4	1,878	—	—	—	189.2	1,005	4,681	2.4	8	4,222
सिरसा	1.6	3	1,749	@	—	—	285.1	1,524	4,842	5.8	25	4,248

कृषि

हरियाणा में मुख्य फसलों के अधीन क्षेत्र, उत्पादन तथा प्रति हैक्टेयर औसत उपज
(क्षेत्रफल 000 हैक्टेयरों में, उत्पादन 000 टनों में तथा औसत उपज किलोग्राम/हैक्टेयर में)

संख्या 12.7 (जारी)

वर्ष/जिला	अनाज (खाद्यान्न)					
	अन्य खाद्यान्न			कुल खाद्यान्न		
	ए	पी	वाई	ए	पी	वाई
1	20	21	22	23	24	25
1966-67	3.0	@	—	2,370.0	2,029	—
1970-71	0.4	@	—	2,708.8	3,939	—
1975-76	3.7	@	—	3,017.3	4,088	—
1980-81	1.8	@	—	3,167.7	5,533	—
1985-86	4.1	—	—	3,197.1	7,460	—
1990-91	2.7	—	—	3,337.3	9,017	—
1995-96	0.7	—	—	3,570.7	9,721	—
2000-01	0.2	—	—	4,186.5	13,195	—
2005-06	0.2	—	—	4,116.1	12,894	—
2010-11	0.5	—	—	4,524.6	16,413	—
2012-13	—	—	—	4226.7	16,069	—
2013-14(P)	—	—	—	4256.7	16,879	—
अम्बाला	—	—	—	116.9	710	—
पंचकूला	—	—	—	33.4	113	—
यमुनानगर	—	—	—	155.1	642	—
कुरुक्षेत्र	—	—	—	229.7	1,035	—
कैथल	—	—	—	335.6	1,368	—
करनाल	—	—	—	334.7	1,417	—
पानीपत	—	—	—	161.3	613	—
सोनीपत	—	—	—	261.0	936	—
रोहतक	—	—	—	179.5	527	—
झज्जर	—	—	—	178.0	601	—
फरीदाबाद	—	—	—	47.4	177	—
पलवल	—	—	—	147.1	553	—
गुड़गांव	—	—	—	88.0	307	—
मेवात	—	—	—	114.5	391	—
रिवाड़ी	—	—	—	108.4	378	—
महेन्द्रगढ़	—	—	—	137.0	455	—
भिवानी	—	—	—	282.9	920	—
जीन्द	—	—	—	352.3	1,348	—
हिसार	—	—	—	296.8	1,192	—
फतेहाबाद	—	—	—	286.0	1,373	—
सिरसा	—	—	—	361.1	1,823	—

कृषि

हरियाणा में मुख्य फसलों के अधीन क्षेत्र, उत्पादन तथा प्रति हैक्टेयर औसत उपज
(क्षेत्रफल 000 हैक्टेयरों में, उत्पादन 000 टनों में तथा औसत उपज किलोग्राम/हैक्टेयर में)

संख्या 12.7 (जारी)

वर्ष/जिला	अनाज (खाद्यान्न)											
	चना			माश			मूंग			मसर		
	ए	पी	वाई	ए	पी	वाई	ए	पी	वाई	ए	पी	वाई
1	26	27	28	29	30	31	32	33	34	35	36	37
1966-67	1,062.0	531.0	500	7.9	2.8	353	13.6	4.7	343	35.1	12.4	355
1970-71	1,063.2	789.0	742	8.9	3.7	415	22.5	9.4	411	26.8	10.8	403
1975-76	1,106.2	907.0	820	8.5	5.1	597	17.2	12.1	703	25.6	11.9	463
1980-81	721.9	455.0	629	12.5	7.6	606	4.1	2.9	713	27.4	13.1	478
1985-86	760.9	625.0	821	5.8	3.8	692	4.2	3.1	727	26.1	13.8	529
1990-91	649.3	469.0	722	3.4	1.3	376	10.7	5.8	483	18.3	10.8	587
1995-96	376.7	381.0	1,010	2.3	1.1	474	7.0	3.1	444	10.4	7.2	692
2000-01	124.5	80.0	640	1.5	0.3	148	5.3	1.2	226	6.5	5.2	798
2005-06	129.8	72.0	554	2.5	0.9	370	17.9	7.7	431	5.2	3.9	741
2010-11	111.5	110.0	982	1.4	0.5	357	26.0	11.9	468	3.7	3.3	901
2012-13	47.0	53.0	1128	2.2	8.2	440	8.6	41.7	484	2.6	25.7	982
2013-14(P)	82.6	72.0	867	1.6	0.6	360	7.1	3.6	509	2.4	2.4	993
अम्बाला	@	—	—	0.8	0.2	450	—	—	—	0.6	0.5	833
पंचकूला	0.2	@	—	0.2	0.1	500	—	—	—	0.2	0.2	1000
यमुनानगर	0.1	@	—	0.4	0.2	500	@	—	—	0.6	0.6	1000
कुरुक्षेत्र	@	@	—	0.1	0.1	375	0.4	0.2	500	0.1	0.2	2000
कैथल	0.1	@	—		—	—	@	—	—	0.1	0.1	1000
करनाल	0.1	@	867	0.1	—	400	@	—	—	0.2	0.3	1500
पानीपत	@	—	—	—	—	—	—	—	—	@	0.1	—
सोनीपत	@	—	—	—	—	—	@	—	—	—	—	—
रोहतक	0.6	1.0	888	—	—	—	@	—	—	—	—	—
झज्जर	0.5	1.0	900	—	—	—	@	—	—	—	—	—
फरीदाबाद	—	—	—	—	—	—	@	—	—	—	—	—
पलवल	—	—	—	@	—	—	0.3	0.1	333	@	—	—
गुड़गांव	@	—	—	—	—	—	@	—	—	—	—	—
मेवात	0.4	1.0	910	—	—	—	@	—	—	0.4	0.2	500
रिवाड़ी	@	—	—	—	—	—	—	—	—	—	—	—
महेन्द्रगढ़	13.4	13.0	970	—	—	—	0.1	—	—	—	—	—
भिवानी	44.3	38.0	871	—	—	—	1.4	0.8	571	—	—	—
जीन्द	@	—	—	—	—	—	—	—	—	@	—	—
हिसार	17.2	12.0	680	—	—	—	4.0	2.0	500	0.2	0.2	1000
फतेहाबाद	0.4	@	—	—	—	—	0.3	0.2	666	—	—	—
सिरसा	5.3	6.0	1190	—	—	—	0.6	0.3	1500	@	—	—

कृषि

हरियाणा में मुख्य फसलों के अधीन क्षेत्र, उत्पादन तथा प्रति हैक्टेयर औसत उपज
(क्षेत्रफल 000 हैक्टेयरों में, उत्पादन 000 टनों में तथा औसत उपज किलोग्राम/हैक्टेयर में)

संख्या 12.7 (जारी)

वर्ष/जिला	अनाज (खाद्यान्न)					
	अन्य दालें			कुल दालें		
	ए	पी	वाई	ए	पी	वाई
1	38	39	40	41	42	43
1966-67	31.0	12.0	—	1,150.0	563.0	—
1970-71	37.5	18.9	—	1,158.9	832.0	—
1975-76	36.4	15.9	—	1,193.9	952.0	—
1980-81	28.9	23.9	—	794.8	502.5	—
1985-86	49.3	40.9	—	846.3	686.6	—
1990-91	60.3	54.8	—	742.0	541.7	—
1995-96	53.4	58.3	—	449.8	450.7	—
2000-01	19.2	13.1	—	157.0	99.8	—
2005-06	39.9	27.3	—	195.3	111.8	—
2010-11	33.0	27.4	—	175.6	153.1	—
2012-13	14.9	157.0	—	75.3	285.6	—
2013-14(P)	11.6	12.3	—	105.3	90.9	—
अम्बाला	—	—	—	1.4	0.7	—
पंचकूला	0.3	0.1	—	0.9	0.4	—
यमुनानगर	0.1	—	—	1.2	0.8	—
कुरुक्षेत्र	0.2	0.3	—	0.8	0.8	—
कैथल	—	—	—	0.2	0.1	—
करनाल	0.4	0.4	—	0.8	1.2	—
पानीपत	0.6	0.7	—	0.6	0.8	—
सोनीपत	1.2	1.4	—	1.2	1.4	—
रोहतक	2.6	2.8	—	3.2	3.7	—
झज्जर	2.5	2.9	—	3.0	3.8	—
फरीदाबाद	0.6	0.5	—	0.6	0.5	—
पलवल	0.6	0.7	—	0.9	0.8	—
गुड़गांव	0.5	0.5	—	0.5	0.5	—
मेवात	0.4	0.4	—	1.2	1.5	—
रिवाड़ी	0.1	0.1	—	0.1	0.1	—
महेन्द्रगढ़	0.2	0.2	—	13.7	13.1	—
भिवानी	1.0	1.1	—	46.5	39.9	—
जीन्द	0.1	—	—	0.1	—	—
हिसार	—	—	—	21.4	14.1	—
फतेहाबाद	0.2	0.2	—	0.9	0.4	—
सिरसा	—	—	—	5.9	6.3	—

कृषि

हरियाणा में मुख्य फसलों के अधीन क्षेत्र, उत्पादन तथा प्रति हैक्टेयर औसत उपज
(क्षेत्रफल 000 हैक्टेयरों में, उत्पादन 000 टनों में तथा औसत उपज किलोग्राम/हैक्टेयर में)

संख्या 12.7 (जारी)

वर्ष/जिला	तेल बीज											
	कुल अनाज (खाद्यान्न व दालें)			मूंगफली			तिल			तोरिया, तारामीरा तथा सरसों		
	ए	पी	वाई	ए	पी	वाई	ए	पी	वाई	ए	पी	वाई
1	44	45	46	47	48	49	50	51	52	53	54	55
1966-67	3,520.0	2,592.0	—	11.1	11.0	998	1.7	0.5	320	198.0	80.0	404
1970-71	3,867.7	4,771.0	—	10.4	8.9	854	1.8	0.6	347	129.8	89.0	678
1975-76	4,211.2	5,040.0	—	11.3	12.2	1,082	4.8	2.0	405	136.7	65.0	471
1980-81	3,962.5	6,035.5	—	6.2	7.8	1,253	3.7	1.6	430	299.6	178.0	634
1985-86	4,043.4	8,146.6	—	10.4	9.1	870	6.2	2.6	414	363.0	276.0	798
1990-91	4,079.3	9,558.7	—	2.6	1.9	771	6.1	2.0	331	473.8	634.0	1,338
1995-96	4,020.5	1,0171.7	—	2.5	1.9	757	3.8	1.0	265	574.6	729.0	—
2000-01	4,343.5	13,294.8	—	0.3	0.2	688	3.5	1.0	295	408.8	560.0	1,369
2005-06	4,311.4	13,005.8	—	3.8	2.9	764	4.0	1.4	352	707.8	792.8	1,117
2010-11	4,700.2	16,566.1	—	2.3	2.4	1,039	3.3	1.4	430	509.7	953.0	1,852
2012-13	4301.9	16,354.6	—	2.6	3.0	1178	1.5	0.6	396	558.3	959.3	1,722
2013-14(P)	4,362.0	16,969.9	—	5.6	6.7	1,192	1.3	0.6	445	536.9	878.0	1,641
अम्बाला	168.3	710.7	—	—	—	—	—	—	—	1.3	2.0	1,639
पंचकूला	34.3	113.4	—	@	—	—	@	—	—	1.7	2.0	1,639
यमुनानगर	156.3	642.8	—	@	—	—	@	—	—	2.6	4.0	1,795
कुरुक्षेत्र	230.5	1,035.8	—	—	—	—	—	—	—	1.8	3.0	1,639
कैथल	335.8	1,368.1	—	—	—	—	@	—	—	0.7	2.0	1,639
करनाल	335.4	1,417.7	—	—	—	—	@	—	—	1.2	2.0	1,639
पानीपत	161.9	613.8	—	—	—	—	@	—	—	0.9	2.0	1,639
सोनीपत	262.2	937.4	—	—	—	—	@	—	—	2.3	3.0	1,366
रोहतक	182.8	530.8	—	—	—	—	@	—	—	11.6	17.0	1,420
झज्जर	181.0	604.9	—	0.2	0.2	1,100	@	—	—	31.1	48.0	1,549
फरीदाबाद	48.0	177.5	—	—	—	—	0.1	—	—	0.6	2.0	1,561
पलवल	148.0	553.8	—	@	—	—	0.1	0.1	1,000	3.3	5.0	1,796
गुड़गांव	88.5	307.5	—	@	—	—	0.3	0.2	666	13.3	21.0	1,594
मेवात	115.8	392.6	—	@	—	—	0.2	0.1	500	27.3	41.0	1,502
रिवाड़ी	108.5	378.1	—	@	—	—	0.2	0.1	500	66.5	123.0	1,864
महेन्द्रगढ़	150.6	468.2	—	@	—	—	@	—	—	87.9	150.0	1,699
भिवानी	329.5	959.9	—	0.1	0.1	1,000	0.1	0.1	1,000	155.2	235.0	1,516
जीन्द	352.4	1,348.0	—	—	—	—	@	—	—	4.2	7.0	1,714
हिसार	318.2	1,206.2	—	0.3	0.4	1,335	0.1	—	—	68.6	112.0	1,626
फतेहाबाद	287.0	1,373.4	—	2.5	3.0	1,200	@	—	—	11.7	22.0	1,853
सिरसा	367.0	1,829.3	—	2.5	3.0	1,200	0.1	—	—	43.1	75.0	1,737

कृषि

हरियाणा में मुख्य फसलों के अधीन क्षेत्र, उत्पादन तथा प्रति हैक्टेयर औसत उपज
(क्षेत्रफल 000 हैक्टेयरों में, उत्पादन 000 टनों में तथा औसत उपज किलोग्राम/हैक्टेयर में)

संख्या 12.7 (जारी)

वर्ष/जिला	तेल बीज					
	अलसी			अन्य तेल बीज		
	ए	पी	वाई	ए	पी	वाई
1	56	57	58	59	60	61
1966-67	0.6	0.2	—	0.6	0.3	—
1970-71	0.5	0.3	—	0.1	—	—
1975-76	0.4	0.2	—	0.3	—	—
1980-81	0.4	0.1	—	1.3	—	—
1985-86	0.3	0.1	487	0.2	—	—
1990-91	0.1	0.1	808	5.9	—	—
1995-96	@	—	—	30.5	51.2	—
2000-01	@	—	—	1.4	1.6	—
2005-06	@	—	—	20.2	25.0	—
2010-11	—	—	—	5.9	8.1	—
2012-13	—	—	—	5.2	7.1	—
2013-14(P)	—	—	—	4.7	13.8	—
अम्बाला	—	—	—	—	0.1	—
पंचकूला	—	—	—	—	1.0	—
यमुनानगर	—	—	—	0.4	1.7	—
कुरुक्षेत्र	—	—	—	3.5	10.3	—
कैथल	—	—	—	0.1	—	—
करनाल	—	—	—	0.1	—	—
पानीपत	—	—	—	—	—	—
सोनीपत	—	—	—	—	—	—
रोहतक	—	—	—	—	—	—
झज्जर	—	—	—	—	—	—
फरीदाबाद	—	—	—	—	—	—
पलवल	—	—	—	—	—	—
गुड़गांव	—	—	—	—	—	—
मेवात	—	—	—	—	—	—
रिवाड़ी	—	—	—	—	—	—
महेन्द्रगढ़	—	—	—	—	—	—
भिवानी	—	—	—	—	—	—
जीन्द	—	—	—	—	—	—
हिसार	—	—	—	—	0.1	—
फतेहाबाद	—	—	—	0.1	—	—
सिरसा	—	—	—	0.5	0.6	—

कृषि

हरियाणा में मुख्य फसलों के अधीन क्षेत्र, उत्पादन तथा प्रति हैक्टेयर औसत उपज
(क्षेत्रफल 000 हैक्टेयरों में, उत्पादन 000 टनों में तथा औसत उपज किलोग्राम/हैक्टेयर में)

संख्या 12.7 (जारी)

वर्ष/जिला	तेल बीज			कपास लुढी हुई @@								
	कुल तेल बीज			अमेरिकन			देशी			कुल		
	ए	पी	वाई	ए	पी	वाई	ए	पी	वाई	ए	पी	वाई
1	62	63	64	65	66	67	68	69	70	71	72	73
1966-67	212.0	92.0	—	81.0	134	300	102.0	153	289	183.0	287	—
1970-71	142.6	98.8	—	88.6	188	359	104.8	185	299	193.4	373	—
1975-76	153.5	79.4	—	108.3	214	340	146.7	251	290	255.0	465	—
1980-81	311.2	187.5	—	211.6	480	387	104.6	163	264	316.2	643	—
1985-86	380.1	287.8	—	262.3	622	402	81.8	123	255	344.1	745	367
1990-91	488.5	638.0	—	421.6	1042	421	69.0	113	278	490.6	1155	400
1995-96	611.0	783.1	—	490.3	986	342	161.5	298	313	651.8	1284	—
2000-01	414.0	562.8	—	394.1	1081	466	161.3	302	319	555.4	1383	424
2005-06	735.8	822.1	—	478.3	1,267	479	105.5	235	380	583.8	1,502	437
2010-11	521.0	964.9	—	470.1	1,692	612	23.2	55	407	493.3	1,747	510
2012-13	567.6	970.0	—	578.8	2342	687	13.8	36	437	592.6	2,378	—
2013-14(P)	548.5	899.1	—	552.9	1,993	613	14.9	32	389	567.8	2,025	608
अम्बाला	1.3	2.1	—	—	—	—	@	—	—	@	—	—
पंचकूला	1.7	3.0	—	—	—	—	@	—	—	@	—	—
यमुनानगर	3.0	5.7	—	—	—	—	@	—	—	@	—	—
कुरुक्षेत्र	5.3	13.3	—	—	—	—	@	—	—	@	—	—
कैथल	0.8	2.0	—	6.6	36	874	3.5	9	397	10.1	45	726
करनाल	1.3	2.0	—	0.1	—	—	—	—	—	0.1	—	—
पानीपत	0.9	2.0	—	0.1	—	—	—	—	—	0.1	—	—
सोनीपत	2.4	3.0	—	3.0	10	583	—	—	—	3.0	10	583
रोहतक	11.6	17.0	—	14.1	29	540	@	—	—	14.1	29	353
झज्जर	31.3	48.2	—	2.4	5	436	—	—	—	2.4	5	436
फरीदाबाद	0.7	2.0	—	—	—	—	0.1	—	—	0.1	—	—
पलवल	3.4	5.1	—	0.8	4	608	—	—	—	0.8	4	608
गुड़गांव	13.6	21.2	—	—	—	—	0.1	—	—	0.1	—	—
मेवात	27.5	41.1	—	—	—	—	0.1	—	—	0.1	—	—
रिवाड़ी	66.7	123.1	—	1.3	3	486	—	—	—	1.3	3	486
महेन्द्रगढ़	87.9	150.0	—	3.7	12	490	—	—	—	3.7	12	490
भिवानी	155.4	235.2	—	58.3	180	528	2.4	5	425	60.7	185	524
जीन्द	4.2	7.0	—	72.0	229	540	1.1	2	340	73.1	231	537
हिसार	69.0	112.5	—	140.7	417	503	1.4	2	340	142.1	419	502
फतेहाबाद	14.3	25.0	—	75.1	343	777	2.4	5	425	77.5	348	768
सिरसा	46.2	78.6	—	174.7	725	704	3.8	9	383	178.5	734	697

@@ 170 किलोग्राम की हजार गांठों में।

कृषि

हरियाणा में मुख्य फसलों के अधीन क्षेत्र, उत्पादन तथा प्रति हैक्टेयर औसत उपज
(क्षेत्रफल 000 हैक्टेयरों में, उत्पादन 000 टनों में तथा औसत उपज किलोग्राम/हैक्टेयर में)

संख्या 12.7 (समाप्त)

वर्ष/जिला	गन्ना (गुड़)			आलू			लाल मिर्च (सूखी)			तम्बाकू		
	ए	पी	वाई	ए	पी	वाई	ए	पी	वाई	ए	पी	वाई
1	74	75	76	77	78	79	80	81	82	83	84	85
1966-67	150.0	510	3,400	3.7	55.5	14,972	6.22	3.9	628	1.03	1.3	1,271
1970-71	155.7	707	4,504	4.6	70.6	13,587	9.59	6.8	706	0.54	0.7	1,323
1975-76	157.8	687	4,323	10.6	211.5	20,085	13.54	12.2	898	0.60	0.6	901
1980-81	113.1	460	4,067	11.4	182.6	16,004	10.6	10.9	1,029	0.20	0.2	854
1985-86	104.2	501	4,864	9.9	145.9	13,937	11.2	12.2	1,088	0.2	0.2	921
1990-91	147.8	780	5,273	10.5	164.8	15,722	5.0	5.9	1,172	@	0.2	30
1995-96	143.7	809	5,616	11.8	161.6	13,545	2.6	2.0	750	@	—	—
2000-01	143.0	817	5,713	9.3	141.2	15,226	2.1	2.1	975	@	—	—
2005-06	129.2	831	6,442	12.6	312.5	24,804	1.5	1.3	812	@	—	—
2010-11	84.5	604	7,108	12.4	280.9	22,631	1.1	10.9	9,569	—	—	—
2012-13	100.9	744	7,426	12.8	297.9	23,310	0.8	8.0	9,615	@	—	@
2013-14(P)	101.3	773	7,553	11.5	270.1	23,478	0.7	4.2	8,371	—	—	—
अम्बाला	10.5	71	7,123	1.9	42.3	24,262	0.2	1.0	6,400	—	—	—
पंचकूला	0.5	@	6,262	0.2	4.0	20,647	0.1	0.3	5,909	—	—	—
यमुनानगर	27.4	185	6,866	0.8	7.7	22,705	@	—	—	—	—	—
कुरुक्षेत्र	11.5	91	7,547	6.1	144.4	23,388	0.1	0.2	9,804	—	—	—
कैथल	3.7	34	8,410	0.5	11.1	24,433	@	—	—	—	—	—
करनाल	11.6	95	7,881	0.9	18.6	24,179	@	—	—	—	—	—
पानीपत	7.1	54	7,691	0.2	5.1	20,826	0.1	0.6	10,309	—	—	—
सोनीपत	8.3	65	8,165	0.1	19.2	25,290	—	—	—	—	—	—
रोहतक	8.0	50	6,262	0.1	2.3	23,238	—	—	—	—	—	—
झज्जर	2.6	24	8,192	—	—	—	—	—	—	—	—	—
फरीदाबाद	0.3	@	6,440	—	—	—	—	—	—	—	—	—
पलवल	2.1	11	5,238	—	—	—	—	—	—	—	—	—
गुड़गांव	@	@	—	—	—	—	—	—	—	—	—	—
मेवात	0.5	7	7,353	—	—	—	@	0.6	9,123	—	—	—
रिवाड़ी	@	@	—	—	—	—	0.1	@	9,091	—	—	—
महेन्द्रगढ़	@	@	—	@	0.4	23,238	@	—	—	—	—	—
भिवानी	2.4	15	7,556	—	—	—	—	—	—	—	—	—
जीन्द	3.6	32	7,944	0.2	4.5	22,682	@	0.2	10,699	—	—	—
हिसार	1.0	9	8,760	0.1	1.4	24,000	0.2	1.0	10,497	—	—	—
फतेहाबाद	0.1	@	7,901	0.3	6.2	25,127	@	—	—	—	—	—
सिरसा	0.1	@	7,353	0.1	2.9	22,378	@	—	—	—	—	—

प्राप्ति स्थान :—भू-अभिलेख विभाग, हरियाणा।

टिप्पणी (i) आकंड़ों को पूर्णांकन करने के कारण कुल जोड़ भिन्न हो सकते हैं।

(ii) क्षेत्र एवं उपज के आधार पर उत्पादन अनुमान तैयार करने से पहले क्षेत्र सम्बन्धी आंकड़ों का पूर्णांकन निकटतम हजार हैक्टेयर तक किया गया है।

ए—क्षेत्र @ 50 हैक्टेयर/टन से कम पी—उत्पादन *-आंकड़े अनन्तिम हैं। वाई—औसत उपज

कृषि

हरियाणा में अनाज के अधिक उपजाऊ बीजों की किस्मों के अधीन क्षेत्र

संख्या 12.8 (000 हैक्टेयर)

वर्ष/जिला	चावल			मक्की			बाजरा			गेहूँ		
	कुल	एच वाई वी	%	कुल	एच वाई वी	%	कुल	एच वाई वी	%	कुल	एच वाई वी	%
1	2	3	4	5	6	7	8	9	10	11	12	13
1966-67	192.0	—	—	87.0	—	—	893.0	—	—	743.0	—	—
1970-71	269.2	30	11.1	114.4	14	12.2	879.6	240	27.3	1,129.3	630	55.8
1975-76	303.5	169	55.7	138.7	17	12.3	1,005.6	250	24.9	1,226.0	1,087	88.7
1980-81	483.9	414	85.6	71.3	28	39.3	870.3	335	38.4	1,479.0	1,360	92.0
1985-86	584.0	495	84.8	54.9	20	36.4	649.5	410	63.1	1,701.3	1,612	94.8
1990-91	661.2	479	72.4	34.8	16	46.0	608.6	410	67.4	1,850.1	1,829	98.9
1995-96	830.0	498	60.0	26.0	12	46.2	575.2	329	57.2	1,972.1	1863	94.5
2000-01	1,054.3	656.7	62.3	15.4	8.0	51.9	608.3	516.0	84.8	2,354.8	2295.0	97.5
2005-06	1,046.6	785.0	75.0	17.5	8.0	45.7	631.7	544.9	86.3	2,302.7	2,289.9	99.4
2010-11	1,243.0	779.0	62.7	10.0	7.0	70.0	661.0	645.0	97.6	2,515.0	2,470.0	98.2
2012-13	1,206.3	533	44.1	9.9	6.3	63.6	410.7	383.0	93.2	2,496.9	2,377	95.4
2013-14	1,225	533	43.5	9.0	6.3	70.0	404	383	93.8	2,499	2,377	95.1
2014-15 (अ)	1287	472	37.0	8	6	75.0	383	369	95.8	2601	2470	95.0
अम्बाला	83	72	86.7	1	0.8	80	—	—	—	88	83	94.3
पंचकूला	9	8	88.8	6	4.4	73.3	—	—	—	18	16	88.9
यमुनानगर	70	45	64.2	@	0.2	40	—	—	—	88	84	95.5
कुरुक्षेत्र	120	65	54.1	—	—	—	—	—	—	115	113	98.3
कैथल	161	51	31.6	—	—	—	2	1.9	95.0	175	166	94.9
करनाल	173	69	39.8	—	—	—	—	—	—	174	165	94.8
पानीपत	75	12	16.0	—	—	—	—	—	—	85	81	95.3
सोनीपत	88	2	2.3	—	—	—	6	5.9	98.3	146	141	96.6
रोहतक	41	3	7.3	—	—	—	13	12.2	93.8	107	94	87.9
झज्जर	35	7	20.0	—	—	—	32	31.7	99.1	114	106	93.0
फरीदाबाद	11	3	27.2	—	—	—	4	3.8	95.0	28	25	89.3
पलवल	34	8	23.5	—	—	—	7	6.7	95.7	105	101	96.2
गुड़गांव	5	5	100.0	—	—	—	32	31.2	98.3	49	43	87.8
मेवात	7	7	100.0	—	—	—	25	22.2	88.8	77	74	96.1
रिवाड़ी	2	2	100.0	—	—	—	60	58.8	98.0	50	47	94.0
महेन्द्रगढ़	—	—	—	—	—	—	93	92.1	99.0	49	48	98.0
भिवानी	21	7	33.3	—	—	—	72	69.1	95.9	190	169	88.9
जीन्द	123	19	15.4	—	—	—	11	11	100.0	219	215	98.2
हिसार	48	6	12.5	—	—	—	22	21.0	96.6	230	226	98.3
फतेहाबाद	100	55	55.0	—	—	—	2	1.9	95.0	190P	182	95.8
सिरसा	81	26	32.1	—	—	—	2	1.94	97.0	304	291	95.7

अ—अनन्तिम

प्राप्ति स्थान :—कृषि विभाग, हरियाणा।

कृषि

फल तथा सब्जियों के अधीन क्षेत्र : 2013-14 (अ)

संख्या 12.9 (हैक्टेयर)

वर्ष/जिला	सेब	अंगूर	केला	सिटरस	आम	आड़ू तथा नाशपाती	अन्य ताजे फल
1	2	3	4	5	6	7	8
अम्बाला	—	—	—	—	—	6	6
पंचकूला	—	—	—	—	—	1	1
यमुनानगर	—	—	—	358	—	46	404
कुरुक्षेत्र	—	—	—	—	—	569	569
कैथल	—	—	—	—	—	230	230
करनाल	—	—	—	—	—	503	503
पानीपत	—	—	—	—	—	601	601
सोनीपत	—	—	—	760	—	16	776
रोहतक	—	—	—	—	—	528	528
झज्जर	—	—	—	—	—	603	603
फरीदाबाद	—	—	—	—	—	420	420
पलवल	—	—	—	—	—	383	383
गुड़गांव	—	—	—	—	—	2	2
मेवात	—	—	—	—	—	—	—
रिवाड़ी	—	—	—	—	—	141	141
महेन्द्रगढ़	—	—	8	—	—	—	8
भिवानी	—	—	11	—	—	636	647
जीन्द	—	—	9	39	—	468	516
हिसार	—	—	307	—	—	2878	3185
फतेहाबाद	—	—	883	—	—	383	1266
सिरसा	—	—	—	—	—	6245	6245
जोड़	—	—	**1218**	**1157**	—	**14659**	**17034**

कृषि

फल तथा सब्जियों के अधीन क्षेत्र : 2013-14 (अ)

संख्या 12.9 (समाप्त) (हैक्टेयर)

वर्ष/जिला	सूखे फल	आलू	शकरकन्दी	प्याज	अन्य सब्जियाँ	कुल फल तथा सब्जियाँ	कुल जायकेदार मसाले
1	9	10	11	12	13	14	15
अम्बाला	—	1894	—	2	1499	3401	254
पंचकूला	—	188	—	30	923	1142	166
यमुनानगर	—	787	—	134	2728	4053	329
कुरुक्षेत्र	—	6120	—	468	1603	8760	149
कैथल	—	502	—	—	912	1644	89
करनाल	—	859	—	11	3464	4837	548
पानीपत	—	183	6	38	2792	3620	348
सोनीपत	—	152	—	43	111	1082	—
रोहतक	—	92	—	—	1378	1998	456
झज्जर	—	—	—	70	756	1429	—
फरीदाबाद	—	—	—	—	2861	3281	—
पलवल	—	—	—	—	546	929	—
गुड़गांव	—	—	4	—	2901	2907	14
मेवात	—	—	—	—	4614	4614	3
रिवाड़ी	—	—	—	51	499	691	50
महेन्द्रगढ़	—	4	—	13	702	727	6
भिवानी	—	—	—	9	1881	2537	1024
जीन्द	—	160	—	50	888	1614	63
हिसार	—	124	3	—	2652	5964	206
फतेहाबाद	—	339	—	171	985	2761	127
सिरसा	—	79	—	—	1453	7777	143
जोड़	—	11483	13	1090	36148	65768	3975

प्राप्ति स्थान :—भू-अभिलेख विभाग, हरियाणा।

अ—अनन्तिम

कृषि

हरियाणा में फसलों की प्रतिशतता का जिलावार वित्तरण : 2013-14 (अ)

संख्या 12.10

जिला	काश्त योग्य कुल क्षेत्र (000 हैक्टेयर)	बोया गया निवल क्षेत्र (000 हैक्टेयर)	काश्त योग्य कुल क्षेत्र पर प्रतिशतता	सिंचित निवल क्षेत्र	
				क्षेत्र (000 हैक्टेयर)	खाना 3 पर प्रतिशतता
1	2	3	4	5	6
अम्बाला	109	108	99.0	108	100.0
पंचकूला	40	23	57.5	23	100.0
यमुनानगर	124	124	100.0	117	94.3
कुरुक्षेत्र	147	147	100.0	147	100.0
कैथल	197	197	100.0	197	100.0
करनाल	203	192	94.5	192	100.0
पानीपत	102	94	92.1	94	100.0
सोनीपत	153	151	98.6	151	100.0
रोहतक	146	137	93.8	112	81.7
झज्जर	162	138	85.1	128	92.7
फरीदाबाद	31	30	96.7	30	100.0
पलवल	115	108	93.9	108	100.0
गुड़गांव	81	81	100.0	81	100.0
मेवात	112	105	93.7	32	30.4
रिवाड़ी	130	126	96.9	126	100.0
महेन्द्रगढ़	156	153	98.0	116	75.8
भिवानी	415	399	96.1	113	28.3
जीन्द	240	238	99.1	238	100.0
हिसार	355	333	93.8	247	74.1
फतेहाबाद	224	222	99.11	215	96.8
सिरसा	403	391	97.0	356	91.0
जोड़	**3645**	**3497**	**95.9**	**2931**	**83.8**

कृषि

हरियाणा में फसलों की प्रतिशतता का जिलावार वित्तरण : 2013-14 (अ)

संख्या 12.10 (जारी)

जिला	चावल		ज्वार		बाजरा		मक्की	
	राज्य में चावल क्षेत्र पर प्रतिशतता	राज्य उपज पर प्रतिशतता	राज्य में ज्वार क्षेत्र पर प्रतिशतता	राज्य उपज पर प्रतिशतता	राज्य में बाजरा क्षेत्र पर प्रतिशतता	राज्य उपज पर प्रतिशतता	राज्य में मक्की क्षेत्र पर प्रतिशतता	राज्य उपज पर प्रतिशतता
1	7	8	9	10	11	12	13	14
अम्बाला	6.38	7.62	0.00	0.00	0.10	0.00	7.06	16.67
पंचकूला	0.79	0.94	0.00	0.00	0.22	0.24	65.88	58.33
यमुनानगर	5.54	6.28	0.00	0.00	0.12	0.00	7.06	12.50
कुरुक्षेत्र	9.48	12.10	0.00	0.00	0.00	0.00	1.18	0.00
कैथल	12.68	12.87	0.00	0.00	1.02	1.21	0.00	0.00
करनाल	13.01	14.11	0.00	0.00	0.20	0.24	2.35	0.00
पानीपत	6.06	4.75	0.00	0.00	0.07	0.00	0.00	0.00
सोनीपत	8.06	6.14	14.61	14.71	1.94	2.17	5.88	0.00
रोहतक	3.48	2.08	24.24	23.53	3.80	2.41	8.23	12.50
झज्जर	2.46	1.83	22.47	23.53	7.42	6.88	1.18	0.00
फरीदाबाद	0.89	0.71	3.21	2.94	0.94	0.84	0.00	0.00
पलवल	2.73	2.18	12.68	11.76	1.86	2.05	0.00	0.00
गुड़गांव	0.41	0.40	1.12	2.94	7.86	7.96	0.00	0.00
मेवात	0.41	0.40	16.85	14.71	5.80	5.79	0.00	0.00
रिवाड़ी	0.15	0.17	1.61	2.94	14.86	16.89	0.00	0.00
महेन्द्रगढ़	0.00	0.00	0.00	0.00	22.28	26.66	0.00	0.00
भिवानी	1.32	0.86	3.21	2.94	21.51	16.77	1.18	0.00
जीन्द	9.61	8.02	0.00	0.00	3.70	4.10	0.00	0.00
हिसार	3.63	3.02	0.00	0.00	5.33	4.95	0.00	0.00
फतेहाबाद	7.40	8.81	0.00	0.00	0.57	0.48	0.00	0.00
सिरसा	5.51	6.71	0.00	0.00	0.40	0.36	0.00	0.00
जोड़	**100.00**	**100.00**	**100.00**	**100.00**	**100.00**	**100.00**	**100.00**	**100.00**

कृषि

हरियाणा में फसलों की प्रतिशतता का जिलावार वित्तरण : 2013-14 (अ)

संख्या 12.10 (जारी)

जिला	गेहूँ		जौं	
	राज्य में गेहूँ क्षेत्र पर प्रतिशतता	राज्य उपज पर प्रतिशतता	राज्य में जौं क्षेत्र पर प्रतिशतता	राज्य उपज पर प्रतिशतता
1	15	16	17	18
अम्बाला	3.47	3.37	0.00	0.00
पंचकूला	0.68	0.50	0.00	0.00
यमुनानगर	3.41	3.26	0.00	0.00
कुरुक्षेत्र	4.47	4.63	0.00	0.00
कैथल	6.95	7.10	0.00	0.00
करनाल	6.87	7.16	0.00	0.00
पानीपत	3.42	3.57	0.00	0.00
सोनीपत	5.72	5.64	0.52	0.00
रोहतक	4.08	3.39	7.49	7.94
झज्जर	3.92	3.75	13.95	13.24
फरीदाबाद	1.20	1.19	0.78	0.00
पलवल	3.87	3.74	2.58	1.99
गुड़गांव	1.94	1.82	4.91	5.96
मेवात	2.98	2.69	2.84	2.65
रिवाड़ी	1.78	1.88	3.88	5.30
महेन्द्रगढ़	1.85	1.96	2.07	1.99
भिवानी	6.70	5.98	26.61	25.83
जीन्द	8.68	8.36	1.55	1.99
हिसार	9.03	8.58	11.63	11.26
फतेहाबाद	7.57	8.52	6.20	5.30
सिरसा	11.41	12.91	14.99	16.55
जोड़	100.00	100.00	100.00	100.00

कृषि

हरियाणा में फसलों की प्रतिशतता का जिलावार वित्तरण : 2013-14 (अ)

संख्या 12.10 (समाप्त)

जिला	चना		गन्ना		कपास		तोरिया, तारामीरा तथा सरसों	
	राज्य में चना क्षेत्र पर प्रतिशतता	राज्य उपज पर प्रतिशतता	राज्य में गन्ना क्षेत्र पर प्रतिशतता	राज्य उपज पर प्रतिशतता	राज्य में कपास क्षेत्र पर प्रतिशतता	राज्य उपज पर प्रतिशतता	राज्य में तोरिया, तारामीरा तथा सरसों पर प्रतिशतता	राज्य उपज पर प्रतिशतता
1	19	20	21	22	23	24	25	26
अम्बाला	@	0.00	10.37	9.56	0.00	0.00	0.24	0.23
पंचकूला	0.24	0.00	0.49	0.00	0.00	0.00	0.32	0.23
यमुनानगर	0.12	0.00	27.05	24.90	0.00	0.00	0.48	0.46
कुरुक्षेत्र	@	0.00	11.35	12.24	0.00	0.00	0.34	0.34
कैथल	0.12	0.00	3.65	4.57	1.78	2.22	0.13	0.23
करनाल	0.12	0.00	11.45	12.79	0.02	0.00	0.22	0.23
पानीपत	@	0.00	7.01	7.27	0.02	0.00	0.17	0.23
सोनीपत	@	0.00	8.19	8.75	0.53	0.49	0.43	0.34
रोहतक	0.73	1.39	7.90	6.73	2.48	1.43	2.16	1.93
झज्जर	0.61	1.39	2.57	3.23	0.42	0.25	5.79	5.46
फरीदाबाद	0.00	0.00	0.30	0.00	0.02	0.00	0.11	0.23
पलवल	0.00	0.00	2.07	1.48	0.14	0.20	0.61	0.57
गुड़गांव	0.00	0.00	0.00	0.00	0.02	0.00	2.48	2.39
मेवात	0.48	1.39	0.49	0.94	0.02	0.00	5.08	4.67
रिवाड़ी	0.00	0.00	0.00	0.00	0.23	0.15	12.39	14.01
महेन्द्रगढ़	16.22	18.05	0.00	0.00	0.65	0.59	16.37	17.08
भिवानी	53.63	52.78	2.37	2.02	10.69	9.13	28.91	26.76
जीन्द	0.00	0.00	3.55	4.31	12.87	11.41	0.78	0.80
हिसार	20.83	16.67	0.99	1.21	25.02	20.69	12.78	12.76
फतेहाबाद	0.48	0.00	0.10	0.00	13.65	17.19	2.18	2.51
सिरसा	6.42	8.33	0.10	0.00	31.44	36.25	8.03	8.54
जोड़	100.00	100.00	100.00	100.00	100.00	100.00	100.00	100.00

प्राप्ति स्थान :—अर्थ तथा सांख्यिकीय विश्लेषण विभाग, हरियाणा।

अ—अनन्तिम

INDEX OF AGRICULTURAL PRODUCTION
IN HARYANA

(BASE TRIENNIUM ENDING 1981-82=100)

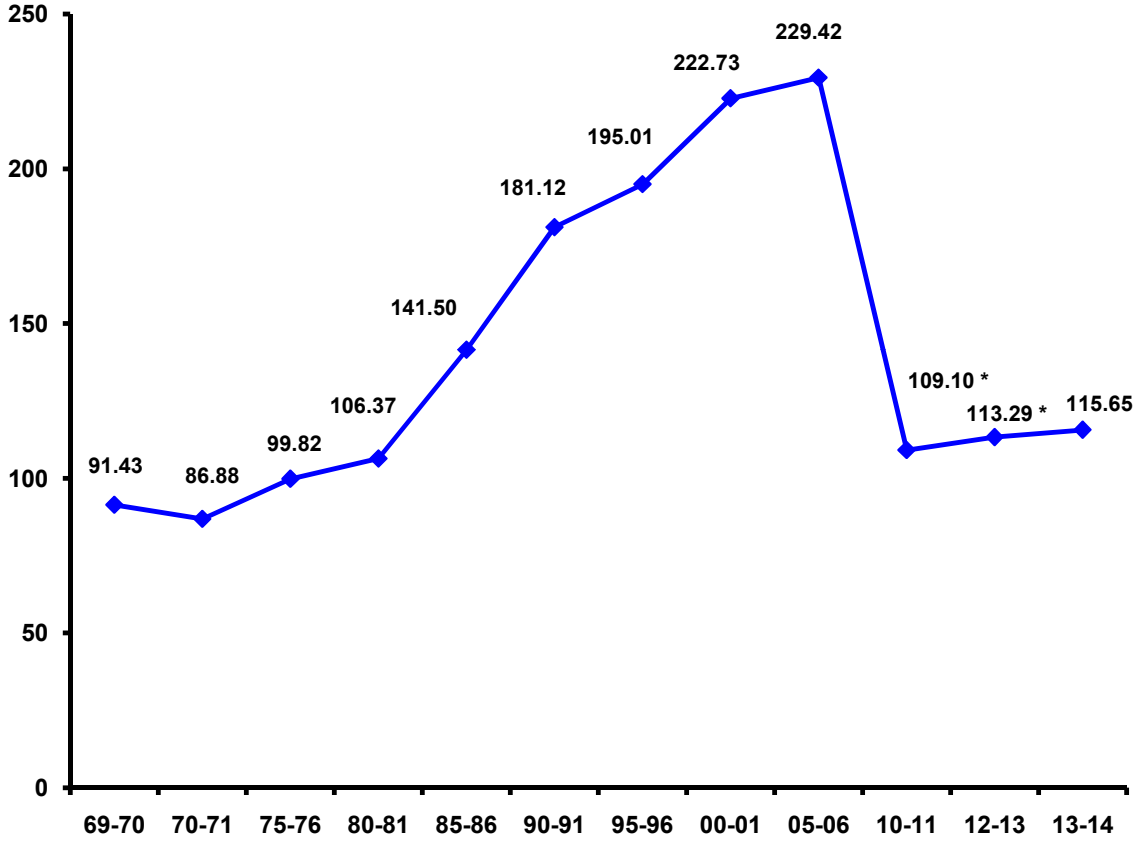

(* BASE TRIENNIUM ENDING 2007-08 = 100)

कृषि

हरियाणा में कृषि सम्बन्धी विभिन्न सूचकांक

संख्या 12.11 (आधार : त्रैवर्षान्त 2007-08 = 100)

वर्ष	फसल अधीन क्षेत्र का सूचकांक	बोया गया निबल क्षेत्र सूचकांक	फसल गहनता सूचकांक	फसल स्वरुप सूचकांक	औसत उपज सूचकांक	निवल क्षेत्र की प्रति हैक्टेयर की सूचकांक	कृषि उपज का सूचकांक
1	2	3	4	5	6	7	8
1969-70*	92.79	98.37	93.35	96.68	101.92	92.95	91.43
1975-76*	101.98	100.49	100.83	97.40	100.49	99.33	99.82
1980-81*	100.51	99.88	101.66	101.31	104.46	106.50	106.37
1985-86*	103.36	100.19	103.93	103.13	132.75	141.23	141.50
1990-91*	110.07	99.13	111.00	107.76	152.70	182.71	181.12
1995-96*	114.45	99.44	111.68	116.57	146.17	196.11	195.01
2000-01*	116.32	97.78	127.40	118.54	161.53	227.79	222.73
2004-05*	120.57	97.88	133.77	100.00	201.55	248.27	243.01
2005-06*	122.07	98.93	134.08	100.00	187.94	231.90	229.42
2006-07*	119.61	98.65	132.35	100.00	216.91	263.00	259.45
2007-08	100.10	100.62	179.74	100.00	104.78	104.23	104.88
2008-09	100.70	100.14	181.77	100.00	107.42	108.03	108.18
2009-10	101.46	99.41	178.90	100.00	104.06	106.20	105.57
2010-11	101.45	98.51	184.91	100.00	107.55	110.75	109.10
2011-12	104.83	98.37	184.71	100.00	116.25	123.88	121.86
2012-13	104.81	98.37	181.50	100.00	108.09	115.17	113.29
2013-14(अ)	105.51	97.92	185.04	100.00	109.61	118.11	115.65

प्राप्ति स्थान :—अर्थ तथा सांख्यिकीय विश्लेषण विभाग, हरियाणा।

* आधार वर्ष 1981-82 =100.

कृषि

हरियाणा में फसल अधीन क्षेत्र के सूचकांक

संख्या 12.12 (आधार : त्रैवर्षान्त 2007-08 = 100)

वस्तु/वर्ग	1969-70	1980-81*	1990-91*	2000-01*	2005-06*	2007-08	2009-10	2011-12	2012-13	2013-14 (अ)
1	2	3	4	5	6	7	8	9	10	11
1. अनाज										
(क) खाद्यान्न										
खरीफ										
चावल	48.24	96.92	129.73	206.79	205.40	101.78	114.45	117.11	114.48	118.16
बाजरा	110.05	102.91	71.97	71.90	74.72	99.32	93.70	92.42	65.90	64.82
मक्की	152.79	97.98	47.84	20.62	23.38	90.74	81.26	74.49	66.89	57.56
ज्वार	177.18	104.96	99.22	83.58	68.25	99.96	87.51	72.92	61.93	69.90
कुल खरीफ खाद्यान्न	**97.79**	**100.92**	**92.62**	**115.36**	**115.30**	**101.44**	**111.79**	**113.84**	**108.44**	**111.54**
(i). रबी										
गेहूँ	67.56	98.22	122.84	156.37	152.92	101.05	105.77	107.60	106.15	106.24
जौं	134.36	114.82	46.56	40.56	25.81	108.37	124.31	121.06	140.83	115.16
कुल रबी खाद्यान्न	**72.04**	**99.33**	**117.74**	**148.63**	**144.42**	**101.12**	**105.93**	**107.74**	**106.45**	**106.32**
कुल खाद्यान्न	**84.64**	**100.11**	**105.44**	**132.34**	**130.15**	**101.25**	**108.22**	**110.13**	**107.23**	**108.36**
(ख) दालें										
चना	144.44	93.50	84.10	16.19	16.82	93.60	73.09	68.66	40.87	72.13
मूंग	584.92	103.36	269.75	134.37	453.78	105.77	73.64	84.02	42.58	35.09
माश	84.81	113.98	31.02	13.97	19.17	—	—	—	—	—
मसूर	114.80	107.03	71.49	25.35	19.19	96.49	92.98	70.18	45.96	42.11
कुल दालेंa	—	—	—	—	—	94.15	76.35	39.81	29.40	22.01
कुल अनाज	**141.06**	**94.25**	**83.87**	**17.02**	**19.07**	**94.75**	**74.94**	**63.06**	**38.69**	**56.55**
2. अनाज इतर	**96.16**	**98.91**	**101.08**	**108.87**	**107.54**	**101.14**	**107.68**	**109.36**	**106.11**	**107.52**
(क) तेल के बीज										
मूंगफली										
तिल	171.43	88.57	37.15	4.86	60.06	70.83	70.83	83.33	108.58	250.00
तोरिया, तारामीरा तथा सरसों	51.37	100.00	164.87	95.42	100.02	142.50	112.50	75.00	54.71	45.00
अलसी	57.00	142.19	224.89	194.14	336.07	94.25	80.54	84.46	87.98	84.62
कुछ तेल के बीज	**136.37**	**109.09**	**27.28**	—	—	—	—	—	—	—
	—	—	—	—	—	85.71	64.78	29.90	38.78	38.87
	60.65	**139.73**	**217.61**	**186.19**	**322.79**	**94.12**	**80.22**	**83.09**	**86.72**	**83.91**

कृषि

हरियाणा में फसल अधीन क्षेत्र के सूचकांक

संख्या 12.12 (समाप्त) (आधार : त्रैवर्षान्त 2007-08 = 100)

वस्तु/वर्ग	1969-70	1980-81*	1990-91*	2000-01*	2005-06*	2007-08	2009-10	2011-12	2012-13	2013-14 (अ)
1	2	3	4	5	6	7	8	9	10	11
(ख) रेशेदार फसलें										
रुई (देशी)	96.36	97.67	64.43	150.33	98.04	91.45	33.30	19.98	15.35	16.65
रुई (अमेरिकन)	42.90	99.53	198.31	185.34	225.33	97.59	104.12	127.99	126.85	121.19
कुल रेशेदार फसलें	**60.82**	**98.90**	**153.45**	**173.59**	**182.66**	**96.80**	**94.99**	**114.10**	**112.47**	**107.71**
(ग) विविध—										
आलू	32.25	91.44	84.23	74.36	102.38	100.52	96.60	94.24	100.37	90.31
गन्ना	130.45	87.09	113.80	110.11	99.33	102.78	57.89	69.44	73.82	73.98
मिर्चZ (सूखी लाल)	57.67	103.25	48.71	20.84	25.32	100.00	60.00	66.67	55.47	33.33
तम्बाकू	432.38	88.23	44.12	—	—	—	—	—	—	—
	—	—	—	—	—	84.78	48.91	65.22	75.98	35.54
	—	—	—	—	—	102.92	129.18	63.47	135.51	166.71
कुल विविध	**118.00**	**88.53**	**106.88**	**101.06**	**94.30**	**102.31**	**80.91**	**68.71**	**93.23**	**100.95**
कुल अनाज इत्तर	**73.37**	**109.66**	**163.69**	**161.64**	**207.96**	**97.87**	**88.12**	**95.13**	**102.02**	**101.22**
कुल पदार्थZ	**92.79**	**100.51**	**110.07**	**116.32**	**122.07**	**100.10**	**101.46**	**104.83**	**104.81**	**105.51**

प्राप्ति स्थान :—अर्थ तथा सांख्यिकीय विश्लेषण विभाग, हरियाणा।

* आधार वर्ष 1981-82 =100.

अ—अनन्तिम

कृषि

हरियाणा में कृषि उत्पादन के सूचकांक

संख्या 12.13 (आधार : त्रैवर्षान्त 2007-08 = 100)

वस्तु/वर्ग	1969-70*	1980-81*	1990-91*	2000-01*	2005-06*	2007-08	2009-10	2011-12	2012-13	2013-14 (अ)
1	2	3	4	5	6	7	8	9	10	11
1. अनाज										
(क) खाद्यान्न										
खरीफ										
चावल	32.32	109.41	159.37	234.20	277.55	106.36	107.01	110.82	116.24	119.19
बाजरा	123.56	113.94	127.00	158.39	170.45	120.29	96.77	122.27	82.31	86.26
मक्की	202.48	119.70	72.41	50.24	53.19	107.77	75.73	87.38	75.73	69.90
ज्वार	150.00	133.33	180.56	63.25	71.50	130.85	124.47	105.32	89.36	108.51
कुल खरीफ खाद्यान्न	**67.53**	**111.63**	**146.98**	**201.40**	**233.62**	**108.08**	**105.78**	**111.99**	**101.83**	**115.15**
(i). रबी										
गेहूँ	61.50	99.99	184.40	277.01	253.63	105.33	107.96	135.04	114.44	121.47
जौं	128.88	125.40	74.13	81.76	54.74	114.65	130.89	142.36	159.55	144.27
कुल रबी खाद्यान्न	**63.74**	**100.83**	**180.74**	**270.53**	**247.03**	**105.41**	**108.16**	**135.12**	**144.83**	**121.67**
कुल खाद्यान्न	**64.81**	**103.89**	**171.18**	**250.94**	**243.23**	**106.45**	**107.23**	**126.07**	**113.74**	**119.12**
(ख) दालें										
चना	331.64	126.62	130.48	22.26	20.03	75.00	86.11	101.39	73.61	100.00
मूंग	335.30	102.35	204.70	43.40	294.16	169.41	116.47	141.18	73.54	63.88
माश	56.15	112.31	19.20	3.40	10.34	—	—	—	—	—
मसूर	101.71	105.36	86.87	41.17	29.77	39.80	59.69	45.92	39.80	33.67
तूर	—	—	—	—	—	108.25	76.42	63.68	48.94	36.79
कुल दालेंa	**319.93**	**125.54**	**127.76**	**22.61**	**22.49**	**87.39**	**84.69**	**92.76**	**66.22**	**79.58**
कुल अनाज	**101.70**	**107.02**	**164.90**	**217.93**	**211.31**	**106.14**	**106.86**	**125.53**	**112.97**	**118.47**
2. अनाज										
(क) तेल के बीज										
मूंगफली	126.33	102.63	25.00	2.63	29.63	57.69	80.77	115.38	177.17	386.54
तिल	52.17	104.35	130.46	52.83	63.39	81.08	89.19	113.51	46.86	48.65
तोरिया, तारामीरा तथ सरसों	60.66	138.59	493.70	436.07	615.94	81.64	155.83	130.32	131.14	120.34
अलसी	225.00	75.00	75.00	—	—	—	—	—	—	—
सूरजमुखी	—	—	—	—	—	90.84	90.84	41.50	47.10	62.07
कुछ तेल के बीज	**63.84**	**136.34**	**466.45**	**410.09**	**580.25**	**81.79**	**115.01**	**128.03**	**128.95**	**119.54**

कृषि

हरियाणा में कृषि उत्पादन के सूचकांक

संख्या 12.13 (समाप्त) (आधार : त्रैवर्षान्त 2007-08 = 100)

वस्तु/वर्ग	1969-70*	1980-81*	1990-91*	2000-01*	2005-06*	2007-08	2009-10	2011-12	2012-13	2013-14 (अ)
1	2	3	4	5	6	7	8	9	10	11
(ख) रेशेदार फसलें										
रुई (देशी)	99.80	97.41	117.56	314.20	244.43	81.50	33.92	19.38	15.86	14.10
रुई (अमेरिकन)	36.78	101.91	221.24	229.52	269.01	112.93	122.52	171.50	155.86	132.63
कुल रेशेदार फसलें	51.30	100.87	197.35	249.03	263.35	108.88	111.09	151.89	137.81	117.35
(ग) विविध—										
आलू	29.18	92.19	83.22	71.21	158.07	65.78	51.26	97.41	110.33	100.22
प्याज	—	—	—	—	—	92.72	45.56	47.16	95.92	34.93
चीनी	86.90	95.37	161.71	169.39	172.29	99.03	63.86	77.80	83.92	83.10
गन्ना	84.47	103.48	56.02	18.94	10.24	157.41	118.63	59.32	102.66	45.63
मिर्च (सूखी लाल)	—	—	—	—	—	116.40	116.40	—	0.0	105.47
तम्बाकू	510.00	100.00	100.00	—	—	—	—	—	—	—
कुल विविध	79.97	95.44	145.92	148.58	161.16	103.58	79.60	54.56	60.71	88.96
कुल अनाज इत्तर	65.40	104.72	222.27	234.92	275.36	102.17	102.80	114.02	113.97	109.62
कुल पदार्थ	91.43	106.37	181.12	222.73	229.42	104.88	105.57	121.86	113.29	115.65

प्राप्ति स्थान :—अर्थ तथा सांख्यिकीय विश्लेषण विभाग, हरियाणा।

* आधार वर्ष 1981-82 =100.

अ—अनन्तिम

कृषि

भारत में राज्यवार प्रमुख फसलोंa के अधीन क्षेत्र : 2013-14 (अ)

संख्या 12.14 (हजार हैक्टेयरों में)

राज्य	अनाज							
	खाद्यान्न							
	चावल	गेहूँ	ज्वार	बाजरा	मक्की	जौं	अन्य खाद्यान्न	कुल खाद्यान्न
1	2	3	4	5	6	7	8	9
आंध्र प्रदेश	4356.00	8.00	227.00	49.00	1006.00	0.00	72.00	5718.00
अरुणाचल प्रदेश	131.99	2.96	0.00	—	47.02	—	22.70	204.67
असम	2449.13	31.29	0.00	—	24.07	—	5.44	2509.93
बिहार	3130.81	2009.00	1.23	2.64	732.34	10.19	9.80	5896.01
छत्तीसगढ+	3802.10	102.80	5.70	0.00	111.10	2.60	118.80	4143.10
गोवा	42.82	—	0.00	—	0.00	—	0.02	42.84
गुजरात	788.00	1442.00	128.00	694.00	461.00	—	52.00	3565.00
हरियाणा	1244.60	2499.00	62.30	404.00	9.00	39.00	0.00	4257.00
हिमाचल प्रदेश	74.36	358.10	0.00	0.77	292.73	17.34	0.64	749.94
जम्मू तथा कश्मीर	271.49	292.07	0.00	14.11	298.68	12.52	13.83	902.70
झारखंड	1255.87	174.49	0.50	0.17	256.94	—	11.87	1699.83
कर्नाटक	1340.00	209.00	1139.00	280.00	1377.00	—	695.00	5040.00
केरल	199.61	—	0.15	—	0.05	—	0.12	199.93
मध्य प्रदेश	1930.00	5380.00	254.70	189.60	868.00	86.70	228.10	8937.10
महाराष्ट्र	1613.00	1097.00	2862.00	762.00	1001.00	—	183.00	7518.00
मणिपुर	222.80	2.25	0.00	—	26.09	—	0.00	251.14
मेघालय	109.87	0.42	0.00	—	18.03	—	2.81	131.13
मिजोरम	38.75	—	0.00	—	5.78	—	0.00	44.53
नागालैंड	189.48	3.00	0.23	0.69	68.78	0.53	8.99	271.70
उड़ीसा	4180.21	0.68	7.46	3.03	95.13	—	75.95	4362.46
पंजाब	2851.00	3512.00	0.00	0.80	130.00	12.00	—	6505.80
राजस्थान	145.58	2810.00	579.62	4434.56	926.69	309.28	13.65	9219.38
सिक्किम	11.16	0.36	0.00	—	39.93	0..58	6.59	58.62
तमिलनाडू	1725.73	—	347.13	54.41	345.32	—	151.12	2623.71
त्रिपुरा	254.25	0.15	0.00	—	4.59	—	0.00	258.99
उत्तर प्रदेश	5982.00	9839.00	165.00	919.00	767.00	157.00	8.00	17837.00
उत्तराखंड	252.80	347.84	0.00	—	25.00	23.30	176.65	825.59
पश्चिमी बंगाल	5513.69	332.48	0.03	0.14	128.70	2.40	11.66	5989.09
अन्य केन्द्रीय प्रशासित क्षेत्र	45.46	19.29	3.69	1.80	0.29	0.06	1.28	71.87
अखिल भारत	44135.95	30473.18	5793.44	7810.72	9066.26	673.50	1876.02	99829.06

अ—अनन्तिम

कृषि

भारत में राज्यवार प्रमुख फसलोंa के अधीन क्षेत्र : 2013-14 (अ)

संख्या 12.14 (जारी) (हजार हैक्टेयरों में)

राज्य	अनाज					तेल के बीज		
	दालें				कुल अनाज	मूंगफली	तिल	तोरिया, तारामीरा तथा सरसों
	चना	तुर	अन्य दालें	कुल दालें				
1	10	11	12	13	14	15	16	17
आंध्र प्रदेश	586.00	448.00	638.00	1672.00	7390.00	1386.00	85.00	5.00
अरुणाचल प्रदेश	—	0.50	9.20	9.70	214.37	0.59	1.60	27.61
असम	2.05	6.13	141.88	150.06	2659.99	0.00	11.70	279.19
बिहार	61.33	21.87	416.76	499.96	6395.97	0.89	2.28	85.25
छत्तीसगढ+	276.50	50.90	513.90	839.30	4982.40	25.60	17.80	47.00
गोवा	—	—	8.10	8.10	50.94	2.59	—	—
गुजरात	247.00	210.00	356.00	813.00	4378.00	1843.00	236.00	282.00
हरियाणा	83.00	9.40	11.60	105.30	4362.00	5.60	1.30	537.00
हिमाचल प्रदेश	0.48	—	28.46	28.94	778.88	0.05	1.87	8.84
जम्मू तथा कश्मीर	—	—	25.88	25.88	928.58	0.14	4.93	60.34
झारखंड	155.84	196.81	214.19	566.84	2266.67	22.51	5.55	216.63
कर्नाटक	946.00	824.00	728.00	2498.00	7538.00	655.00	41.00	3.00
केरल	—	0.89	0.13	1.02	200.95	0.71	0.27	—
मध्य प्रदेश	3160.10	464.00	1771.70	5395.80	14332.90	206.90	266.90	762.00
महाराष्ट्र	1820.00	1141.00	992.00	3953.00	11471.00	315.00	40.00	10.00
मणिपुर	2.00	—	27.93	29.93	281.07	3.18	—	28.50
मेघालय	1.80	1.14	0.00	2.94	134.07	0.00	2.20	9.76
मिजोरम	—	—	3.85	3.85	48.38	0.00	0.77	0.30
नागालैंड	0.74	2.97	34.13	37.84	309.54	0.86	3.57	27.18
उड़ीसा	47.15	138.88	594.80	780.83	5143.29	59.89	23.54	13.44
पंजाब	1.90	2.90	40.60	45.40	6551.20	1.30	4.10	32.00
राजस्थान	1923.50	14.49	2259.75	4197.74	13417.12	461.98	360.61	3078.94
सिक्किम	—	—	6.30	6.30	64.92	0.00	—	4.07
तमिलनाडू	8.91	59.64	747.20	815.75	3439.46	336.63	56.59	0.58
त्रिपुरा	0.13	3.85	8.17	12.15	271.14	0.61	2.82	2.62
उत्तर प्रदेश	577.00	301.00	1427.00	2305.00	20142.00	96.00	293.00	662.00
उत्तराखंड	0.84	3.37	1505.24	65.04	890.63	1.02	2.01	13.89
पश्चिमी बंगाल	24.90	1.48	260.36	286.75	6275.84	78.81	213.23	448.59
अन्य केन्द्रीय प्रशासित क्षेत्र	0.21	1.63	5.78	7.62	79.48	0.35	0.26	0.01
अखिल भारत	9927.38	3904.86	12776.91	25164.04	124998.79	5505.21	1678.90	6645.74

कृषि

भारत में राज्यवार प्रमुख फसलोंa के अधीन क्षेत्र : 2013-14 (अ)

संख्या 12.14 (समाप्त) (हजार हैक्टेयरों में)

राज्य	तेल के बीज				अन्य फसलें	
	अलसी के बीज	अरंड के बीज	अन्य तेल के बीज	कुल तेल के बीज	गन्ना	कपास
1	18	19	20	21	22	23
आंध्र प्रदेश	1.00	191.60	362.00	2030.60	192.00	2389.00
अरुणाचल प्रदेश	—	—	2.99	32.79	1.56	—
असम	5.99	0.88	7.27	305.03	29.08	—
बिहार	18.67	0.16	15.67	122.92	258.07	—
छत्तीसगढ+	26.20	—	172.90	289.50	8.50	—
गोवा	—	—	—	2.59	0.87	—
गुजरात	—	627.00	91.00	3079.00	174.00	2519.00
हरियाणा	—	0.20	5.00	549.10	102.00	567.80
हिमाचल प्रदेश	1.10	—	0.60	12.46	1.54	—
जम्मू तथा कश्मीर	0.30	—	0.00	65.71	0.02	—
झारखंड	25.51	0.13	5.48	275.81	6.69	—
कर्नाटक	6.00	12.00	693.00	1410.00	420.00	662.00
केरल	—	—	—	0.98	2.21	—
मध्य प्रदेश	110.40	2.40	6383.40	7732.00	73.10	514.00
महाराष्ट्र	31.00	14.00	3738.00	4148.00	937.00	4192.00
मणिपुर	—	—	5.24	36.92	5.85	—
मेघालय	0.09	0.06	1.61	13.72	0.10	—
मिजोरम	—	—	0.98	2.05	1.42	—
नागालैंड	5.78	0.30	27.06	64.75	4.33	—
उड़ीसा	22.92	12.73	90.86	223.38	14.21	124.00
पंजाब	—	—	10.70	48.10	89.00	446.00
राजस्थान	2.11	195.27	1175.11	5274.02	5.26	393.00
सिक्किम	—	—	3.88	7.95	—	—
तमिलनाडू	—	6.38	7.99	408.17	313.34	152.00
त्रिपुरा	—	—	0.02	6.07	0.96	—
उत्तर प्रदेश	26.00	—	29.00	1106.00	2228.00	—
उत्तराखंड	—	—	14.92	31.84	104.26	—
पश्चिमी बंगाल	10.00	0.08	19.58	770.29	17.02	—
अन्य केन्द्रीय प्रशासित क्षेत्र	—	—	0.114	0.76	2.96	33.00
अखिल भारत	293.07	1063.19	12864.40	28050.51	4993.35	11991.80

प्राप्ति स्थान :—कृषि मंत्रालय, भारत सरकार।

पूर्णांकन के कारण जोड भिन्न हो सकते हैं।

अ—अनन्तिम

कृषि

भारत में राज्यवार प्रमुख फसलोंa के अधीन उत्पादन : 2013-14 (अ)

संख्या 12.15 (000 टनों में)

राज्य	अनाज							
	खाद्यान्न							
	चावल	गेहूँ	ज्वार	बाजरा	मक्की	जौं	अन्य खाद्यान्न	कुल खाद्यान्न
1	2	3	4	5	6	7	8	9
आंध्र प्रदेश	12724.71	4.00	377.00	78.25	4862.16	0.00	68.00	18114.11
अरुणाचल प्रदेश	276.17	4.47	0.00	—	68.98	—	23.83	373.45
असम	4927.12	40.44	0.00	—	21.62	—	3.34	4992.52
बिहार	5505.85	4738.03	1.31	3.00	2112.09	14.25	9.23	12383.75
छत्तीसगढ+	6716.40	134.00	3.60	0.00	229.10	3.70	26.70	7113.50
गोवा	126.51	—	0.00	—	0.00	—	0.01	126.52
गुजरात	1636.00	4694.00	175.00	1209.64	681.00	—	55.00	8450.64
हरियाणा	4041.00	11800.00	34.00	831.00	27.00	153.00	0.00	16879.00
हिमाचल प्रदेश	120.83	670.72	0.00	0.42	652.09	28.19	5.15	1477.41
जम्मू तथा कश्मीर	610.85	601.88	0.00	8.3	530.53	7.10	5.27	1764.02
झारखंड	2810.64	370.37	0.28	0.09	517.03	—	8.71	3707.11
कर्नाटक	3572.56	210.00	1317.00	331.00	3984.51	—	1193.29	10608.36
केरल	509.20	—	0.10	—	0.10	—	0.14	509.54
मध्य प्रदेश	2844.82	12937.02	373.30	379.80	1534.00	150.00	114.73	18333.67
महाराष्ट्र	3120.00	1602.00	2266.78	788.00	2739.43	—	171.00	10677.21
मणिपुर	398.45	5.62	0.00	—	56.61	—	0.00	462.68
मेघालय	273.91	0.79	0.00	—	39.66	—	2.45	316.81
मिजोरम	58.98	—	0.00	—	8.21	—	0.00	67.19
नागालैंड	429.64	5.47	0.22	0.70	135.44	0.54	10.05	582.06
उड़ीसा	7613.41	1.07	4.66	1.85	263.63	—	55.54	7940.16
पंजाब	11267.00	17620.00	0.00	0.80	507.00	46.00	0.00	29440.80
राजस्थान	312.56	8663.23	356.67	3627.47	1502.19	942.03	4.51	15408.66
सिक्किम	20.26	0.39	0.00	—	68.83	0.59	6.46	96.53
तमिलनाडू	5349.76	—	449.57	117.43	1855.14	—	397.52	8169.42
त्रिपुरा	711.83	0.30	0.00	—	5.87	—	0.00	718.00
उत्तर प्रदेश	14636.00	29890.88	173.00	1868.00	1306.18	450.00	6.00	48330.07
उत्तराखंड	578.58	842.41	0.00	—	35.47	31.47	232.00	1719.93
पश्चिमी बंगाल	15370.73	927.84	0.01	0.04	522.40	3.60	12.58	16837.19
अन्य केन्द्रीय प्रशासित क्षेत्र	124.78	84.91	3.31	4.21	1.24	0.18	1.34	219.97
अखिल भारत	106688.55	95849.83	5535.81	9250.09	24259.51	1830.65	2412.85	245820.28

अ—अनन्तिम

कृषि

भारत में राज्यवार प्रमुख फसलोंa के अधीन उत्पादन : 2013-14 (अ)

संख्या 12.15 (जारी) (000 टनों में)

राज्य	अनाज					तेल के बीज	
	दालें				कुल अनाज	मूंगफली	तिल
	चना	तुर	अन्य दालें	कुल दालें			
1	10	11	12	13	14	15	16
आंध्र प्रदेश	843.00	243.00	465.00	1551.00	19665.11	1236.00	29.00
अरुणाचल प्रदेश	—	0.50	10.65	11.15	384.60	0.56	1.31
असम	1.43	5.64	97.24	104.31	5096.83	0.00	8.57
बिहार	70.34	36.46	415.24	522.04	12905.79	0.91	1.99
छत्तीसगढ+	213.20	31.20	237.70	482.10	7595.60	37.30	5.00
गोवा	—	—	8.93	8.93	135.45	6.59	—
गुजरात	309.00	209.00	211.00	729.00	9179.64	4917.57	121.00
हरियाणा	75.00	11.00	12.30	90.90	16969.90	6.20	0.70
हिमाचल प्रदेश	0.48	—	50.56	51.04	1528.45	0.03	0.65
जम्मू तथा कश्मीर	—	—	13.85	13.85	1777.87	0.09	2.15
झारखंड	181.73	205.15	191.74	578.62	4285.73	26.87	2.08
कर्नाटक	716.00	587.51	297.00	1600.51	12208.87	565.00	23.00
केरल	0.40	0.80	2.80	4.00	513.54	0.87	0.09
मध्य प्रदेश	3299.14	332.00	1013.33	4644.32	22977.99	324.20	140.12
महाराष्ट्र	1622.00	1034.00	513.00	3169.00	13846.21	393.00	11.00
मणिपुर	1.76	—	26.16	27.91	490.59	2.56	—
मेघालय	1.78	1.43	0.00	3.21	320.02	0.00	1.95
मिजोरम	—	—	5.65	5.65	72.84	0.00	0.57
नागालैंड	0.62	2.66	39.26	42.54	624.60	0.88	2.15
उड़ीसा	36.21	124.44	258.61	419.26	8359.42	86.77	5.61
पंजाब	2.30	2.60	34.70	39.60	29480.40	2.40	1.40
राजस्थान	1640.39	9.41	841.09	2490.89	17899.55	900.93	72.05
सिक्किम	—	—	5.83	5.83	102.36	0.00	—
तमिलनाडू	5.82	57.67	550.03	613.79	8783.21	915.89	33.71
त्रिपुरा	0.10	2.76	5.87	8.73	726.73	0.72	1.71
उत्तर प्रदेश	475.45	271.00	951.00	1697.45	50027.51	86.00	43.00
उत्तराखंड	0.66	2.73	53.13	56.52	1776.45	1.20	0.54
पश्चिमी बंगाल	29.27	2.12	210.00	241.73	17078.92	200.49	205.02
अन्य केन्द्रीय प्रशासित क्षेत्र	0.23	1.31	4.52	6.06	226.03	0.87	0.21
अखिल भारत	9526.31	3174.40	6526.19	19219.94	265040.21	9713.90	714.58

टिप्पणियां- (i) मूंगफली से अभिप्राय छिलका सहित गिरी।

(ii) कपास का उत्पादन साफ कपास से है और 170 कि. ग्रा. की हजार गांठों में हैं।

कृषि

भारत में राज्यवार प्रमुख फसलोंa के अधीन उत्पादन : 2013-14 (अ)

संख्या 12.15 (समाप्त) (000 टनों में)

राज्य	तेल के बीज					अन्य फसलें	
	तोरिया, तारामीरा तथा सरसों	अलसी के बीज	अरंड के बीज	अन्य तेल के बीज	कुल तेल के बीज	गन्ना	कपास
1	17	18	19	20	21	22	23
आंध्र प्रदेश	3.00	0.48	124.16	493.00	1885.64	15385.00	6956.00
अरुणाचल प्रदेश	25.85	—	—	3.68	31.40	30.35	—
असम	168.98	3.85	0.45	4.49	186.34	1075.17	—
बिहार	106.14	15.87	0.15	21.11	146.17	12881.78	—
छत्तीसगढ+	26.20	11.10	—	105.80	185.40	22.10	—
गोवा	—	—	—	0.00	6.59	47.67	—
गुजरात	486.00	—	1287.86	58.00	6870.43	12550.00	10150.00
हरियाणा	880.00	—	0.10	12.00	899.00	7499.00	2025.00
हिमाचल प्रदेश	4.27	0.28	—	0.87	6.10	35.69	—
जम्मू तथा कश्मीर	56.43	0.15	—	0.00	58.82	0.02	—
झारखंड	136.30	14.50	0.06	3.06	182.87	462.84	—
कर्नाटक	1.00	2.00	11.00	560.00	1162.00	37905.00	1875.00
केरल	—	—	—	0.00	0.96	221.52	—
मध्य प्रदेश	844.30	55.00	1.20	5270.05	6634.87	3173.67	1730.00
महाराष्ट्र	4.00	8.00	5.00	4872.93	5293.93	76901.00	8834.00
मणिपुर	23.85	—	—	4.60	31.01	339.31	—
मेघालय	9.15	0.05	0.05	2.93	14.13	0.29	—
मिजोरम	0.33	—	—	1.45	2.35	6.97	—
नागालैंड	27.46	4.64	0.20	32.56	67.89	188.46	—
उड़ीसा	3.62	10.96	8.13	53.67	168.76	936.51	299.00
पंजाब	41.80	—	—	18.60	64.20	6675.00	1968.00
राजस्थान	3797.14	2.85	286.14	974.65	6033.76	362.88	1287.00
सिक्किम	3.38	—	—	3.67	7.05	—	—
तमिलनाडू	0.14	—	1.99	12.50	964.23	32454.14	408.00
त्रिपुरा	2.16	—	—	0.02	4.61	49.60	—
उत्तर प्रदेश	736.81	10.00	—	20.00	895.81	134688.62	—
उत्तराखंड	10.26	—	—	22.07	34.07	5939.80	—
पश्चिमी बंगाल	478.08	2.00	0.06	24.21	909.86	1945.04	—
अन्य केन्द्रीय प्रशासित क्षेत्र	0.01	—	—	0.08	1.16	364.41	93.00
अखिल भारत	7876.65	141.73	1726.55	12575.99	32749.39	352141.83	35625.00

प्राप्ति स्थान :—कृषि मंत्रालय, भारत सरकार।

पूर्णांकन के कारण जोड भिन्न हो सकते हैं।

अ—अनन्तिम

कृषि

भारत में राज्यवार प्रमुख फसलोंa के अधीन औसत उपज : 2013-14*

संख्या 12.16 (कि.ग्रा. प्रति हैक्टेयर)

राज्य/यू. टी.	चावल	ज्वार	बाजरा	मक्की	गेहूँ	जौं	चना	गन्ना @	कपास
1	2	3	4	5	6	7	8	9	10
आंध्र प्रदेश	2921	1661	1597	4833	500		1439	80130	495
अरुणाचल प्रदेश	2092	—	—	1467	1510	—	—	19455	—
असम	2012	—	—	898	1292	—	698	36973	—
बिहार	1759	1065	1136	2884	2358	1398	1147	49916	—
छत्तीसगढ+	1766	632	—	2062	1304	1423	771	2600	—
गोवा	2954	—	—	—	—	—	—	54793	—
गुजरात	2076	1367	1743	1477	3255		1251	72126	685
हरियाणा	3248	550	2057	3000	4722	3872	867	75530	608
हिमाचल प्रदेश	1625	—	545	2228	1873	1626	1000	23175	—
जम्मू तथा कश्मीर	2250	—	595	1776	2061	567	—	1000	—
झारखंड	2238	552	515	2012	2123	—	1166	69215	—
कर्नाटक	2666	1156	1182	2894	1005	—	757	90250	481
केरल	2551	667	—	2000	—	—	—	100235	—
मध्य प्रदेश	1474	1466	2003	1767	2405	1730	1044	43415	572
महाराष्ट्र	1934	792	1034	2727	1460	—	891	82072	358
मणिपुर	1788	—	—	2246	2498	—	878	58002	—
मेघालय	2493	—	—	2200	1881	—	989	2900	—
मिजोरम	1522	—	—	1420	—	—	—	4908	—
नागालैंड	2267	957	1014	1969	1823	1019	838	43524	—
उड़ीसा	1821	625	611	2771	1574	—	768	65905	410
पंजाब	3952	—	1000	3900	5017	3833	1211	75000	750
राजस्थान	2147	615	818	1621	3083	3046	853	68989	557
सिक्किम	1815	—	—	1724	1083	1017	—	—	—
तमिलनाडू	3100	1295	2158	5372	—	—	653	103575	456
त्रिपुरा	2800	—	—	1279	2000	—	769	51667	—
उत्तर प्रदेश	2447	1048	2033	1703	3038	2866	824	60453	—
उत्तराखंड	2289	—	—	1419	2422	1351	786	56971	—
पश्चिमी बंगाल	2788	280	292	4059	2791	1500	1175	114273	—
अन्य केन्द्रीय प्रशासित क्षेत्र	2752	855	1953	1776	3209	3000	1250	85454	479
अखिल भारत	2416	957	1184	2676	3145	2718	960	70522	510

@—गन्ने के रूप में

प्राप्ति स्थान :—कृषि मंत्रालय, भारत सरकार।

*अ—अनन्तिम

कृषि

हरियाणा में उर्वरकों का उपभोग (पोषक)

संख्या 12.17 (टनों में)

वर्ष/जिला	उपभोग			
	न	फ	प	जोड़
1	2	3	4	5
1966-67	12,626	574	147	13,347
1970-71	60,972	6,860	2,228	70,060
1980-81	1,87,385	31,340	12,098	2,30,823
1985-86	2,96,394	69,639	6,154	3,72,187
1990-91	4,43,245	1,38,005	5,042	5,86,292
1995-96	5,87,045	1,33,582	3,160	7,23,787
2000-01	7,14,308	2,06,319	9,668	9,30,295
2005-06	8,47,427	2,52,570	28,674	11,28,671
2010-11	9,74,045	3,35,950	47,627	13,57,622
2012-13	10,23,999	3,11,755	17,307	13,53,061
2013-14	9,50,563	1,98,457	15,651	11,64,671
2014-15 (अ)	10,13,267	2,54,437	36,199	13,03,903
अम्बाला	34,277	8,367	1,743	44,387
पंचकूला	3,486	888	63	4,437
यमुनानगर	52,256	11,927	3,321	67,504
कुरुक्षेत्र	71,404	14,768	2,788	88,960
कैथल	77,984	14,741	1,604	94,329
करनाल	89,352	20,982	2,895	1,13,229
पानीपत	42,091	6,513	681	49,285
सोनीपत	60,301	13,958	1,715	75,974
रोहतक	35,883	8,798	545	45,2276
झज्जर	17,809	5,892	376	24,077
फरीदाबाद	6,626	1,189	138	7,953
पलवल	43,318	15,260	2,646	61,224
गुड़गांव	9,406	4,063	448	13,917
मेवात	15,833	3,929	893	20,655
रिवाड़ी	32,670	10,059	1,202	43,931
महेन्द्रगढ़	24,625	6,053	865	31,543
भिवानी	50,306	16,093	1,440	67,839
जीन्द	82,749	17,588	3,559	1,03,896
हिसार	72,009	22,458	2,888	97,355
फतेहाबाद	76,401	19,515	3,031	98,947
सिरसा	1,14,481	31,396	3,358	1,49,235

न : नाईट्रोजनस

फ : फास्फेटिक

प : पोटास पूरक

प्राप्ति स्थान :—कृषि विभाग, हरियाणा।

अ—अनन्तिम

नोट : वर्ष 1974-75 से 1980-81 तक उर्वरक वर्ष फरवरी से जनवरी तक लिया गया है।

CONSUMPTION OF CHEMICAL FERTILIZERS IN HARYANA

(000 Tonnes)

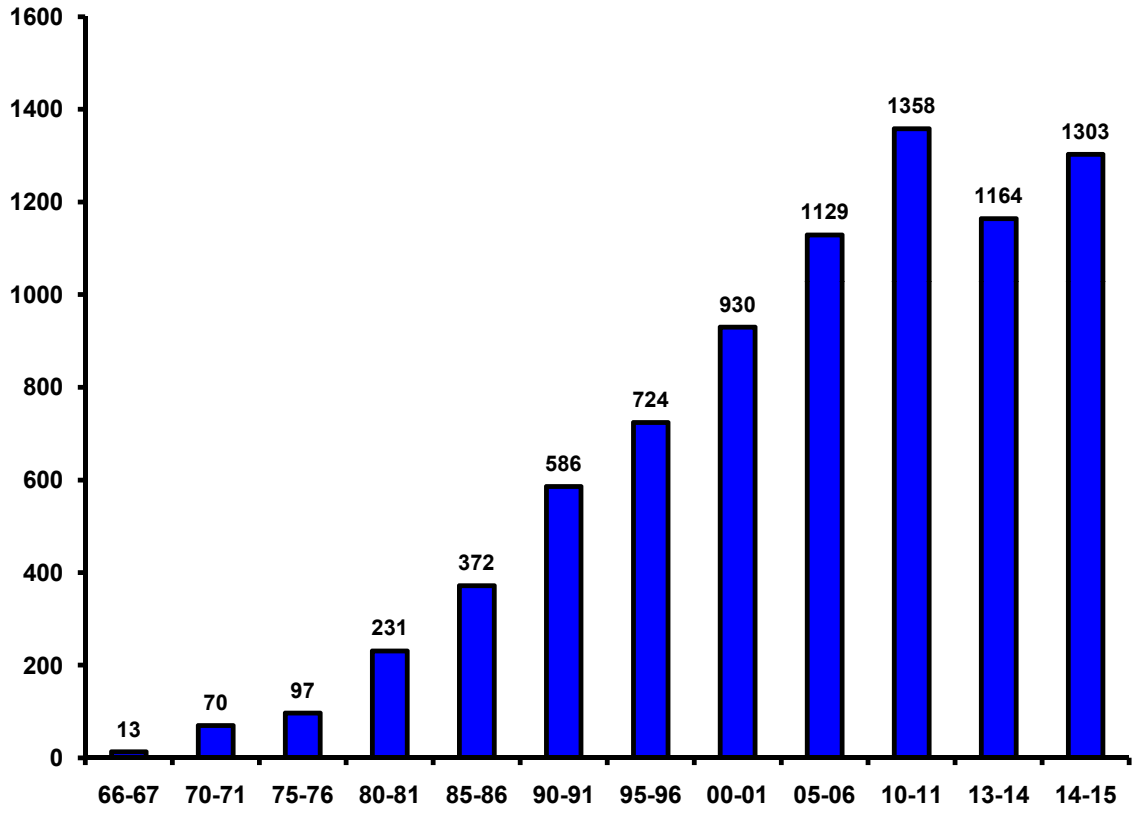

कृषि

कीट मारक दवा की खपत (तकनीकी वर्ग)

संख्या 12.18

वर्ष	मात्रा (टनों में)	अधीन क्षेत्र में वर्ष (000 हैक्टेयर)
1	2	3
1966-67	273.00	1,917
1970-71	412.00	3,206
1975-76	1,400.00	3,733
1980-81	2,150.00	5,058
1985-86	3,608.26	7,020
1990-91	5,164.53	6,420
1995-96	5,100.00	7,880
2000-01	5,025.00	8,798
2005-06	4,650.00	8,495
2007-08	4,390.91	7,555
2008-09	4,288.00	7,290
2009-10	4,070.00	7,119
2010-11	4,060.00	7,110
2012-13	4,050.00	7,110
2013-14	4,080.00	7,116
2014-15 (अ)	4,070.00	7,110

अ—अनन्तिम

प्राप्ति स्थान :—कृषि विभाग, हरियाणा।

कृषि

जिलावार कीट मारक दवा की खपत (तकनीकी वर्ग)

संख्या 12.19 (टनों में)

जिला	1984-85	1990-91	1995-96	2000-01	2005-06	2010-11	2013-14	2014-15 (अ)
1	2	3	4	5	6	7	8	9
अम्बाला एवं पंचकूला	596.00	689.86	304.70	299.70	229.0	310.00	312.00	310.00
यमुनानगर	—	—	270.00	266.10	246.00	290.00	292.00	290.00
कुरुक्षेत्र	524.00	828.50	306.70	307.20	270.00	240.00	241.00	240.00
कैथल	—	—	432.00	425.20	254.00	304.00	306.00	305.00
करनाल	556.40	808.17	402.00	396.20	323.00	462.00	462.00	460.00
पानीपत	—	—	342.40	338.00	294.00	398.00	392.00	390.00
सोनीपत	312.00	363.86	340.00	334.30	291.00	280.00	282.00	280.00
रोहतक	136.30	127.00	160.00	85.30	106.00	48.00	51.00	51.00
झज्जर	—	—	—	72.30	73.00	67.00	70.00	69.00
फरीदाबाद एवं पलवल	152.04	208.00	321.70	316.30	252.00	209.00	206.00	205.00
गुड़गांव एवं मेवात	268.00	164.00	118.00	116.00	116.00	43.00	41.00	41.00
रिवाड़ी	—	—	180.60	176.60	140.00	7.00	10.00	10.00
महेन्द्रगढ़	58.28	140.57	129.00	126.50	102.00	33.00	35.00	35.00
भिवानी	97.47	142.00	288.90	284.00	201.00	299.00	302.00	303.00
जीन्द	208.00	325.00	292.00	287.10	224.00	180.00	182.00	183.00
हिसार	339.77	687.57	604.00	271.00	252.00	420.00	424.00	425.00
फतेहाबाद	—	—	—	323.80	549.00	110.00	112.00	113.00
सिरसा	360.00	680.00	608.00	599.40	728.00	360.00	360.00	361.00
जोड़	**3,608.26**	**5,164.53**	**5,100.00**	**5,025.00**	**4,650.00**	**4,060.00**	**4,080.00**	**4,071.00**

अ—अनन्तिम

प्राप्ति स्थान :—कृषि विभाग, हरियाणा।

मेवात की सूचना भी सम्मिलित है।

नोटः—वर्ष 1992-93 के पहले के आंकड़े पुराने जिलों की सीमाओं अनुसार हैं।

कृषि

ग्रामीण तथा शहरी संयुक्त पशुधन क्षेत्र प्रयोग हेतु उपकरणों की संख्या : पशुधन गणना 2012 के अनुसार (अनन्तिम)

संख्या 12.20

जिला	दूध दोहने की मशीन	यंत्रीकृत चारा	गंडासे व बेलर	गोबर एककीकरण एवं निपटान
1	2	3	4	5
अम्बाला	52	25104	5	9
पंचकूला	10	11192	508	4
यमुनानगर	11	20764	26335	5592
कुरुक्षेत्र	46	54253	156	21
कैथल	11	70061	3716	6756
करनाल	116	30636	623	1
पानीपत	17	45525	1	100
सोनीपत	45	8768	2552	2728
रोहतक	7	30919	0	0
झज्जर	1	29815	20455	1628
फरीदाबाद	86	12576	1933	162
पलवल	0	49885	2387	41
गुड़गांव	6	16522	346	2
मेवात	6	13625	0	0
रिवाड़ी	9	89831	5792	3209
महेन्द्रगढ़	0	48918	44	13
भिवानी	14	98681	975	0
जीन्द	39	71828	0	0
हिसार	37	3814	8	1
फतेहाबाद	8	104	0	1
सिरसा	26	407	0	0
कुल	**547**	**733228**	**65836**	**20268**

प्राप्ति स्थान :—पशु पालन एवं डेयरिंग विभाग, हरियाणा।

NUMBER OF TRACTORS IN HARYANA

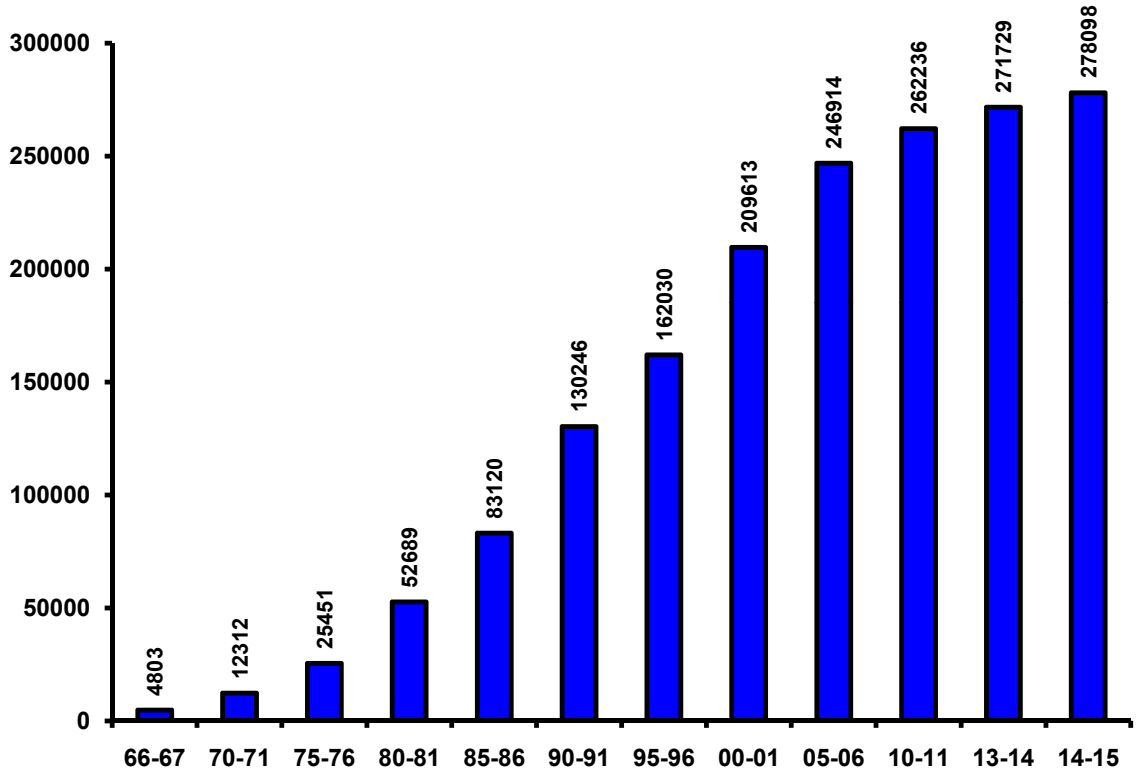

कृषि

हरियाणा में ट्रैक्टरों की संख्या

संख्या 12.21

वर्ष / जिला	ट्रैक्टरों की संख्या
1	2
1966-67	4,803
1970-71	12,312
1980-81	52,689
1985-86	83,120
1990-91	1,30,246
1995-96	1,62,030
2000-01	2,09,613
2005-06	2,46,914
2010-11	2,62,236
2012-13	2,70,230
2013-14	2,71,729
2014-15 (अ)	2,78,098
अम्बाला	10,328
पंचकूला	2,126
यमुनानगर	12,339
कुरुक्षेत्र	15,225
कैथल	14,849
करनाल	19,204
पानीपत	10,158
सोनीपत	17,421
रोहतक	12,278
झज्जर	16,768
फरीदाबाद	3,000
पलवल	12,712
गुड़गांव	5,865
मेवात	6,347
रिवाड़ी	18,457
महेन्द्रगढ़	7,065
भिवानी	24,223
जीन्द	15,363
हिसार	22,892
फतेहाबाद	17,316
सिरसा	14,162

अ-अनन्तिम

प्राप्ति स्थान :—कार्यालय कृषि विभाग, हरियाणा।

कृषि

हरियाणा में पुनर्विभाजित गांवों की संख्या

संख्या 12.22

जिला	राजस्व गांवो की संख्या जहां चकबन्दी कार्य पूरा हो चुका है				
	1965-66 तक	1980-81 तक	2010-11 * से 2013-14* तक	दौरान 2014-15*	राजस्व गांवों की कुल संख्या जहां 31 मार्च 2015* तक चकबन्दी कार्य पूरा हो चुका था
1	2	3	4	5	6
अम्बाला	1,176	1,239	707	—	707
यमुनानगर	**	**	541	—	541
कुरुक्षेत्र	**	740	418	—	418
कैथल	**	**	321	—	321
करनाल	1,330	612	418	—	418
पानीपत	**	**	215	—	215
सोनीपत	**	339	343	—	343
रोहतक	755	435	439	—	439
फरीदाबाद	**	—	466	—	466
गुड़गांव	1,512	1,157	377	—	377
रिवाड़ी	**	**	343	—	343
महेन्द्रगढ़	484	721	737	—	737
भिवानी	**	402	395	1	395
जीन्द	296	355	347	—	347
हिसार	979	483	512	—	512
सिरसा	**	323	325	—	325
जोड़	6,532	6,806	6,904	1	6,904

प्राप्ति स्थान :—कार्यालय, चकबन्दी विभाग, हरियाणा।

नोट : * जिला पंचकूला, झज्जर तथा फतेहावाद की सूचना क्रमश अम्बाला, रोहतक तथा हिसार जिलों से सम्मिलित है।

** जिले अस्तित्व में नही थे।

कृषि

हरियाणा में पुनर्विभाजित गांवों का क्षेत्र

संख्या 12.23 (000 हैक्टेयरों में)

जिला	पुनर्विभाजित क्षेत्र				
	1965-66 के अन्त तक पुनर्विभाजित क्षेत्र	1980-81 के अन्त तक पुनर्विभाजित क्षेत्र	2011-12* से 2013-14 तक के अन्त तक पुनर्विभाजित क्षेत्र	दौरान 2013-14* से 2014-15 तक	2014-15* के अन्त तक पुनर्विभाजित क्षेत्र
1	2	3	4	5	6
अम्बाला	338	365	366.370	—	366.370
यमुनानगर	**	**	86.120	—	86.120
कुरुक्षेत्र	**	368	368.100	—	368.100
कैथल	**	**	3.140	—	3.140
करनाल	759	355	359.461	—	359.461
पानीपत	**	**	10.400	—	10.400
सोनीपत	*	207	207.000	—	207.000
रोहतक	565	341	342.000	—	342.000
फरीदाबाद	**	—	231.000	—	231.000
गुड़गांव	574	450	412.030	—	412.030
रिवाड़ी	*	*	—	—	—
महेन्द्रगढ़	280	284	284.000	—	284.000
भिवानी	**	543	4355.698	941.319	5297.017
जीन्द	239	325	325.000	—	325.000
हिसार	1,236	619	622.110	—	622.110
सिरसा	**	320	322.020	—	322.020
जोड़	**3,991**	**4,177**	**8,294.449**	**941.319**	**9,235.768**

प्राप्ति स्थान :—कार्यालय, चकबन्दी विभाग, हरियाणा।

नोट :- * जिला पंचकूला, झज्जर तथा फतेहाबाद की सूचना क्रमश: अम्बाला, रोहतक तथा हिसार जिलों में सम्मिलित है।

** जिले अस्तित्व में नहीं थे।

खण्ड--XIII
सिंचाई

इस अनुभाग की सारणियों में हरियाणा तथा भारत के सिंचाई आंकड़े वर्णित है। सूचना हरियाणा के कृषि व भू-अभिलेख विभागों एवं अर्थ तथा आकड़ां सलाहकार, कृषि मंत्रालय, भारत सरकार से एकत्रित की गई है।

सारणी संख्या 13.1—में विभिन्न साधनों के अनुसार सिंचाई अधीन निवल क्षेत्र से सम्बन्धित आंकड़े दिये गये हैं।

सारणी संख्या 13.2—में भारत में विभिन्न साधनों से राज्यवार सिंचाई अधीन निवल क्षेत्र दिखाया गया है।

सारणी संख्या 13.3—में कुल सिंचित क्षेत्र तथा कुल बोया गया क्षेत्र दिया गया है।

सारणी संख्या 13.4—में विभिन्न फसलों के अधीन कुल सिंचित क्षेत्र के आंकड़े दिये गये है।

सारणी संख्या 13.5—में भारत में राज्यवार सिंचित क्षेत्र दिखाया गया है।

सारणी संख्या 13.6—में टयूबवैल सैटो तथा पम्पिंग सैटो की संख्या दिखाई गई है। यह सूचना कृषि निदेशक के माध्यम से विकास खण्डों से एकत्र की गई है।

NET AREA IRRIGATED BY DIFFERENT SOURCES IN HARYANA

(In Lakh Hectares)

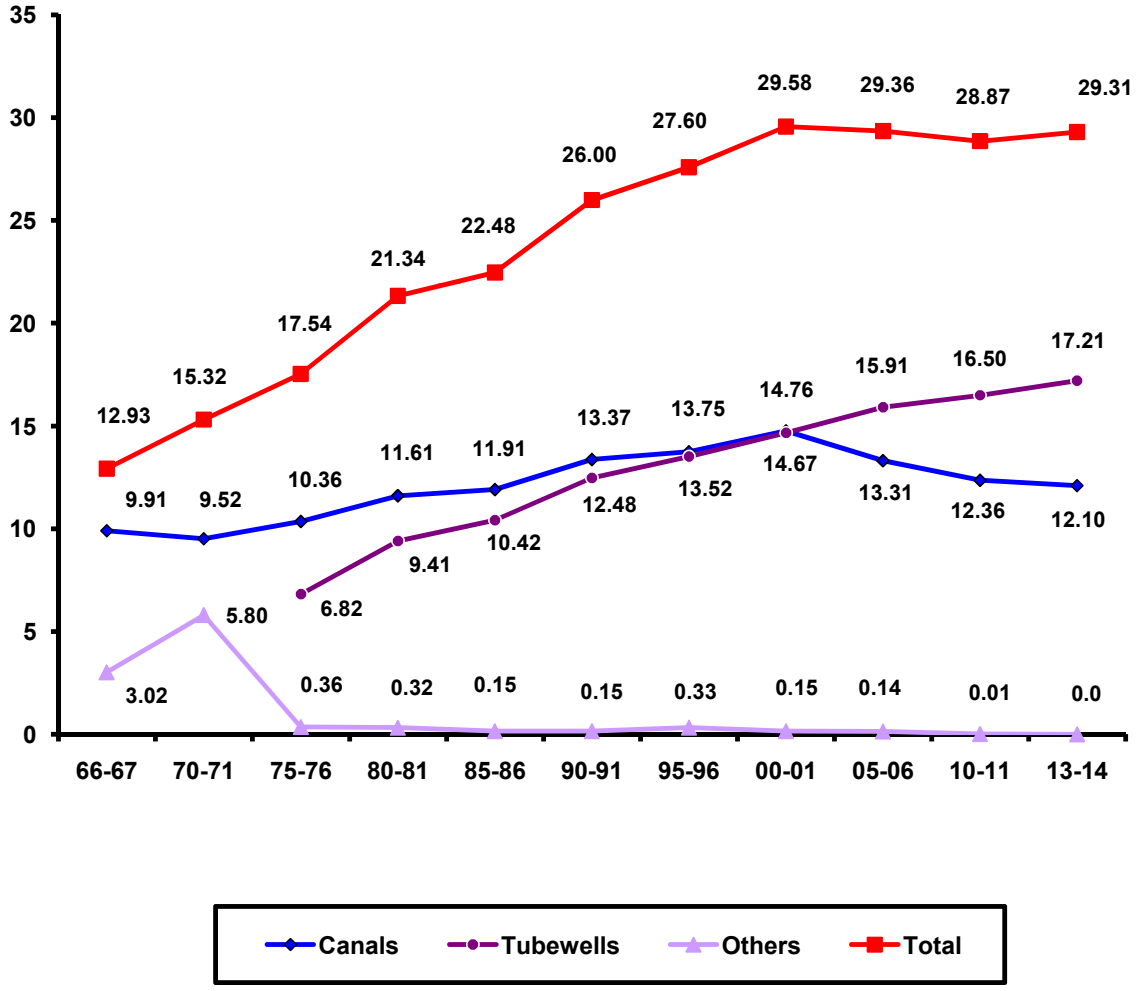

सिंचाई

सिंचाई अधीन निवल क्षेत्र

संख्या 13.1 (000 हैक्टेयर में)

वर्ष/जिला	सिंचित निवल क्षेत्र						
	सरकारी नहरें	तालाब	कुएं	नलकूप	अन्य साधन	जोड	बोये गये निवल क्षेत्र पर प्रतिशतता
1	2	3	4	5	6	7	8
1966-67	991	4	289	—	9	1,293	37.8
1970-71	952	1	574	—	5	1,532	43.0
1975-76	1,036	1	31	682	4	1,754	48.4
1980-81	1,161	(a)	26	941	6	2,134	59.2
1985-86	1,191	1	10	1,042	4	2,248	62.2
1990-91	1,337	1	(a)	1,248	14	2,600	72.7
1995-96	1,375	1	(a)	1,352	32	2,760	77.0
2000-01	1,476	1	(a)	1,467	14	2,958	83.9
2005-06	1,331	(a)	(a)	1,591	14	2,936	82.3
2010-11	1,236	—	(a)	1,650	1	2,887	82.1
2011-12	1,193	—	(a)	1,879	(a)	3,072	87.4
2012-13	1,345	—	—	1,757	(a)	3,102	88.3
2013-14 (अ)	1,210			1,721	(a)	2931	83.8
अम्बाला	3	—	—	105	—	108	100.0
पंचकूला	—	—	—	23	(a)	23	100.0
यमुनानगर	3	—	—	115	—	118	95.1
कुरुक्षेत्र	45	—	—	102	—	147	100.0
कैथल	31	—	—	166	—	197	100.0
करनाल	36	—	—	156	—	192	100.0
पानीपत	31	—	—	63	—	94	100.0
सोनीपत	23	—	—	128	—	151	100.0
रोहतक	74	—	—	37	—	111	81.0
झज्जर	52	—	—	76	—	128	92.7
फरीदाबाद	—	—	—	30	—	30	100.0
पलवल	29	—	—	79	—	108	100.0
गुड़गांव	1	—	—	80	—	81	100.0
मेवात	7	—	—	24	—	31	29.5
रिवाड़ी	1	—	—	125	—	126	100.0
महेन्द्रगढ़	2	—	—	115	—	117	76.4
भिवानी	86	—	—	27	—	113	28.3
जीन्द	175	—	—	63	—	238	100.0
हिसार	186	—	—	61	—	247	74.1
फतेहाबाद	134	—	—	81	—	215	96.8
सिरसा	291	—	—	65	—	356	91.0

(a) से अभिप्राय 500 हैक्टेयर से कम है। * अनन्तिम प्राप्ति स्थान :—भू-अभिलेख विभाग, हरियाणा।

पूर्णांकन करने के कारण जोड भिन्न हो सकते हैं।

सिंचाई

2012-13 (अ) में भारत में सिंचाई अधीन निवल क्षेत्र (अनन्तिम)

संख्या 13.2 (000 हैकटेयर में)

राज्य	सरकारी नहरें	गैर-सरकारी नहरें	तालाब	टयूबवैल	अन्य कुएं	अन्य साधन	जोड़	निवल सिंचित क्षेत्र की बोये गये निवल क्षेत्र से प्रतिशतता
1	2	3	4	5	6	7	8	9
आंध्र प्रदेश	1,265	—	503	2,032	612	162	4,575	41.16
अरुणाचल प्रदेश	—	—	—	—	—	57	57	26.24
असम	33	—	5	27	2	94	161	5.74
बिहार	955	—	59	1,902	20	118	3,053	56.51
छत्तीसगढ़	877	0	49	419	20	84	1,449	31.02
गोआ	—	—	—	—	—	36	36	27.57
गुजरात	771	—	45	1,122	2,181	114	4,233	41.09
हरियाणा	1,345	—	—	1,757	—	0	3,102	88.32
हिमाचल प्रदेश	4	—	0	20	2	84	110	20.23
जम्मू तथा कश्मीर	175	110	8	4	6	21	325	43.64
झारखंड	7	—	48	43	55	57	210	14.94
कर्नाटक	1,136	—	138	1,321	407	418	3,421	34.93
केरल	81	2	44	26	122	121	396	19.33
मध्य प्रदेश	1,440	0	227	2,741	2,986	1,156	8,550	55.69
महाराष्ट्र**	1,080	—	—	2,164	—	—	3,244	18.70
मणिपुर**	—	—	—	—	—	49	49	15.70
मेघालय	28	38	—	—	—	—	65	22.93
मिजोरम	2	12	—	—	—	—	14	12.35
नागालैंड	—	—	—	—	—	85	85	22.32
उड़ीसा**	—	—	—	—	—	1,248	1,248	28.44
पंजाब	1,133	—	—	2,982	—	—	4,115	99.14
राजस्थान	1,901	—	92	3,118	2,264	125	7,499	42.90
सिक्किम**	—	—	0	—	—	14	14	18.65
तमिलनाडू	590	0	420	420	1,206	7	2,643	58.15
त्रिपुरा**	9	—	2	6	2	41	60	23.29
उत्तराखंड	85	3	0	188	41	21	338	47.81
उत्तर प्रदेश**	2,537	—	108	10,175	836	272	13,929	84.09
पश्चिमी बंगाल**	—	—	—	—	—	3,082	3,082	59.21

सिंचाई

2012-13 (अ) में भारत में सिंचाई अधीन निवल क्षेत्र (अनन्तिम)

संख्या 13.2 (समाप्त) (000 हैक्टेयर में)

राज्य	सरकारी नहरें	गैर— सरकारी नहरें	तालाव	ट्यूबवैल	अन्य कुएं	अन्य साधन	जोड़	निवल सिंचित क्षेत्र की बोये गये निवल क्षेत्र से प्रतिशतता
1	2	3	4	5	6	7	8	9
अन्य केन्द्रीय प्रशासित क्षेत्र**	8	—	0	29	1	3	41	51.90
अखिल भारत 2012-13(अ)	15,462	165	1,748	30,497	10,764	7,466	66,103	47.24
अखिल भारत 2011-12(स)	15,846	172	1,937	29,408	10,779	7,123	65,263	46.35

प्राप्ति स्थान :–अर्थ तथा सांख्यिकीय सलाहकार, कृषि मंत्रालय, भारत सरकार।

(अ) अनन्तिम (स) संशोधित

पूर्णांकन करने के कारण जोड़ भिन्न हो सकते हैं।

** राज्यों/संघीय क्षेत्रों से प्राप्त सिंचित क्षेत्र से सम्बन्धित नवीनतम आंकड़े कृषि गणना से या अनुमानित आंकड़ों के आधार पर लिये गये हैं।

सिंचाई

वर्ष 2013-14 (अ) में जिलावार कुल सिंचित क्षेत्र तथा कुल बोया गया क्षेत्र

संख्या 13.3 (000 हैक्टेयर में)

वर्ष/जिला	कुल सिंचित क्षेत्र	राज्य जोड़ से प्रतिशतता	कुल सिंचित क्षेत्र की कुल काश्त अधीन क्षेत्र से प्रतिशतता	सिंचाई की सघनता (कुल सिंचित क्षेत्र X 100/ निवल सिंचित क्षेत्र)
1	2	3	4	5
अम्बाला	187	3.3	93.9	173.1
पंचकूला	26	0.5	59.0	113.0
यमुनानगर	201	3.5	96.6	170.3
कुरुक्षेत्र	272	4.8	100.0	185.0
कैथल	380	6.7	100.0	192.8
करनाल	380	6.7	100.0	197.9
पानीपत	188	3.2	100.0	200.0
सोनीपत	290	5.0	100.0	192.0
रोहतक	206	3.6	87.2	185.5
झज्जर	202	3.5	85.9	157.8
फरीदाबाद	62	1.1	98.4	206.0
पलवल	182	3.2	93.8	170.0
गुड़गांव	109	1.9	99.0	134.5
मेवात	105	1.9	58.9	338.7
रिवाड़ी	167	2.9	87.4	132.5
महेन्द्रगढ़	151	2.6	52.4	129.0
भिवानी	453	7.9	61.2	400.0
जीन्द	465	8.2	98.5	195.3
हिसार	576	10.1	87.0	233.1
फतेहाबाद	421	7.4	98.5	195.8
सिरसा	685	12.0	95.2	192.4
जोड़	**5708**	**100.0**	**88.2**	**194.7**

प्राप्ति स्थान :–भू-अभिलेख विभाग, हरियाणा।

(अ) अनन्तिम

GROSS CROPPED AREA AND GROSS IRRIGATED AREA IN HARYANA

(In Lakh Hectares)

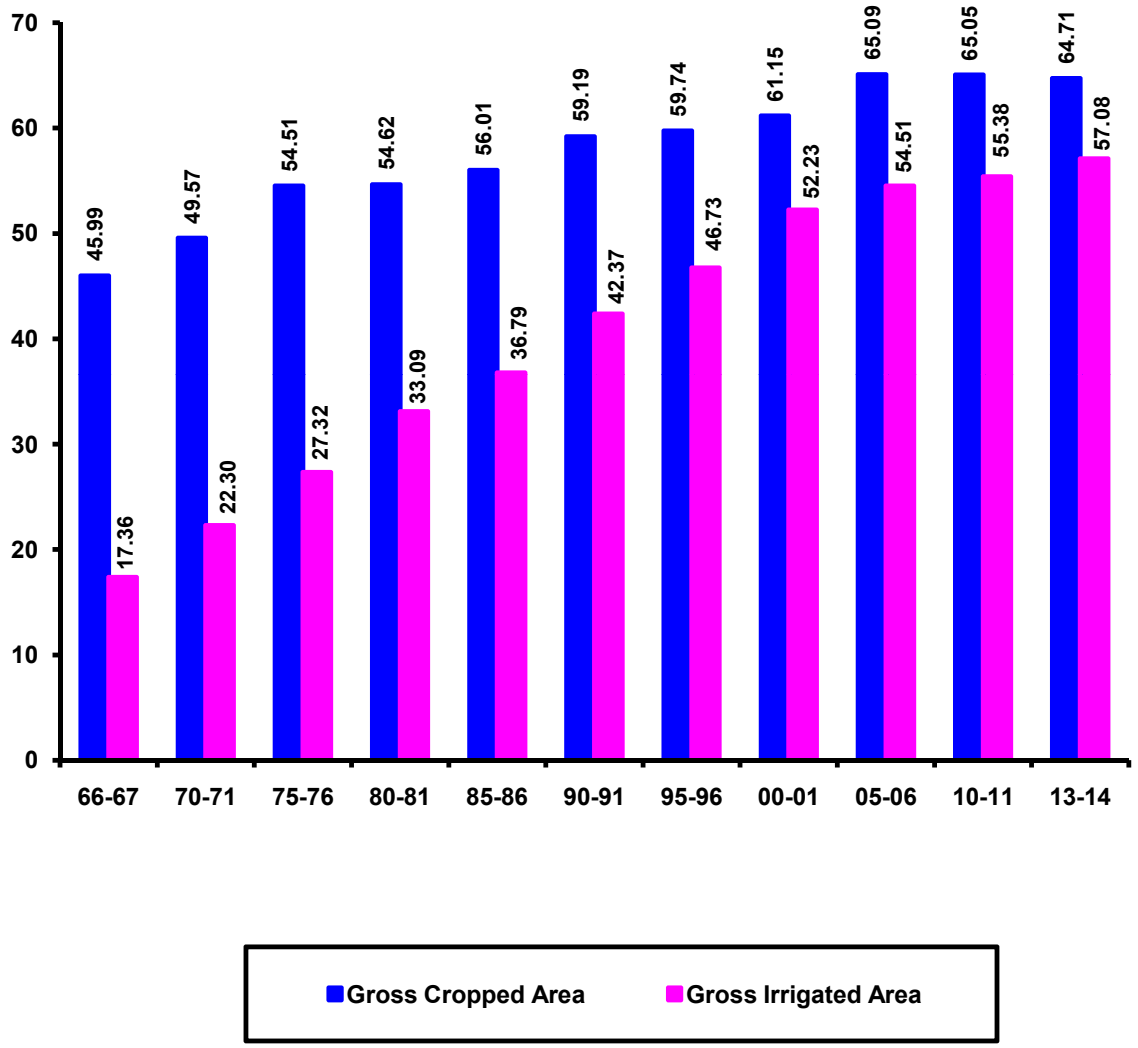

सिंचाई

फसलवार कुल सिंचित क्षेत्र

संख्या 13.4 (000 हैक्टेयर में)

वर्ष/जिला	चावल	ज्वार	बाजरा	गेहूं	जौं
1	2	3	4	5	6
1966-67	138	72	47	512	92
1970-71	235	55	88	914	54
1975-76	274	50	112	1,084	102
1980-81	469	37	103	1,378	76
1985-86	577	43	84	1,623	57
1990-91	655	61	94	1,805	41
1995-96	824	68	102	1,939	36
2000-01	1,052	70	147	2,334	40
2005-06	1,046	67	189	2,280	26
2010-11	1,240	50	200	2,488	35
2012-13	1,206	42	171	2,484	45
2013-14 (अ)	1,244	48	170	2,487	36
अम्बाला	79	—	@	86	—
पंचकूला	10	—	@	13	@
यमुनानगर	69	—	@	84	@
कुरुक्षेत्र	118	—	@	112	—
कैथल	158	@	4	174	@
करनाल	162	—	1	172	@
पानीपत	75	—	@	86	@
सोनीपत	100	9	8	143	@
रोहतक	43	14	5	102	2
झज्जर	31	12	18	97	5
फरीदाबाद	11	2	4	30	@
पलवल	34	7	6	97	1
गुड़गांव	5	1	32	48	2
मेवात	5	1	4	69	1
रिवाड़ी	2	@	39	45	1
महेन्द्रगढ़	@	@	8	46	1
भिवानी	17	2	14	167	10
जीन्द	120	@	10	217	1
हिसार	45	—	14	226	4
फतेहाबाद	92	—	2	189	2
सिरसा	68	—	1	284	6

सिंचाई

फसलवार कुल सिंचित क्षेत्र

संख्या 13.4 (जारी) (000 हैक्टेयर में)

वर्ष/जिला	मक्की	अन्य खाद्यान्न तथा मोटा अनाज	कुल खाद्यान्न	चना	अन्य दालें
1	7	8	9	10	11
1966-67	23	@	884	268	20
1970-71	35	@	1,381	238	15
1975-76	38	1	1,661	307	18
1980-81	17	1	2,081	311	23
1985-86	15	2	2,401	191	37
1990-91	8	1	2,665	141	55
1995-96	4	@	2,973	70	45
2000-01	2	@	3,645	41	18
2005-06	3	@	3,611	24	38
2010-11	2	—	4,014	14	34
2012-13	2	—	3,950	9	18
2013-14 (अ)	2	—	3,988	9	15
अम्बाला	@	—	166	—	@
पंचकूला	@	—	23	@	—
यमुनानगर	@	—	154	@	1
कुरुक्षेत्र	@	—	230	@	1
कैथल	@	—	336	@	—
करनाल	@	—	335	@	1
पानीपत	@	—	161	@	1
सोनीपत	1	—	261	@	1
रोहतक	1	—	167	@	3
झज्जर	@	—	163	@	2
फरीदाबाद	_	—	47	—	@
पलवल	@	—	144	—	1
गुड़गांव	—	—	88	@	@
मेवात	@	—	80	@	@
रिवाड़ी	—	—	87	@	@
महेन्द्रगढ़	—	—	55	2	0
भिवानी	@	—	210	3	1
जीन्द	—	—	348	@	@
हिसार	@	—	289	2	2
फतेहाबाद	—	—	285	@	1
सिरसा	@	—	359	2	—

सिंचाई

फसलवार कुल सिंचित क्षेत्र

संख्या 13.4 (समाप्त) (000 हैक्टेयर में)

वर्ष/जिला	कुल दालें	गन्ना	अन्य खाद्यान्न फसलें जिनमें मसाले भी शामिल हैं	अन्य खाद्य फसलें (9+12+13+14)	कपास	अन्य अखाद्य फसलें तेल बीजों सहित	कुल फसलें (15+16+17)
1	12	13	14	15	16	17	18
1966-67	288	127	36	1,335	177	224	1,736
1970-71	253	133	39	1,806	189	235	2,230
1975-76	325	141	53	2,180	241	311	2,732
1980-81	334	103	56	2,574	311	424	3,309
1985-86	228	99	72	2,800	341	538	3,679
1990-91	196	142	68	3,071	488	678	4,237
1995-96	115	140	62	3,290	648	735	4,673
2000-01	59	140	63	3,907	554	762	5,223
2005-06	62	128	76	3,877	581	993	5,451
2010-11	48	84	80	4,226	493	819(R)	5,538(R)
2012-13	27	101	74	4,152	591	929	5,672
2013-14 (अ)	24	101	68	4,181	567	960	5708
अम्बाला	@	11	3	180	—	7	187
पंचकूला	@	@	1	24	@	2	26
यमुनानगर	1	27	4	186	@	15	201
कुरुक्षेत्र	1	12	8	251	@	21	272
कैथल	@	4	1	341	10	29	380
करनाल	1	12	4	352	@	28	380
पानीपत	1	7	4	173	@	15	188
सोनीपत	1	8	2	272	3	16	291
रोहतक	3	8	2	180	14	12	206
झज्जर	2	3	1	169	2	31	202
फरीदाबाद	@	@	5	52	@	10	62
पलवल	1	2	1	148	1	33	182
गुड़गांव	@	@	3	91	@	18	109
मेवात	@	@	5	85	@	20	105
रिवाड़ी	@	@	1	88	1	78	167
महेन्द्रगढ़	2	@	0	57	4	90	151
भिवानी	4	2	4	220	60	173	453
जीन्द	@	4	1	353	73	40	466
हिसार	4	1	6	300	142	134	576
फतेहाबाद	1	@	3	289	78	52	419
सिरसा	2	@	9	370	179	136	685

@ से अभिप्राय 500 हैक्टेयर से कम है। अ—अनन्तिम प्राप्ति स्थान :—भू-अभिलेख विभाग, हरियाणा।

पूर्णांकन करने के कारण जोड़ भिन्न हो सकते हैं।

सिंचाई

फसलवार भारत में वर्ष 2012-13 अ में राज्यवार कुल सिंचाई क्षेत्र

संख्या 13.5 (000 हैक्टेयर)

राज्य	खाद्य फसलें					
	खाद्यान्न					
	चावल	ज्वार	बाजरा	मक्की	रागी	गेहूं
1	2	3	4	5	6	7
आंध्र प्रदेश	3512	53	16	481	6	8
अरुणाचल प्रदेश	52	—	—	—	—	1
असम **	123	—	—	—	—	1
बिहार **	2060	1	—	452	1	2088
छत्तीसगढ़	1405	—	—	11	—	77
गोआ	15	—	—	—	—	—
गुजरात **	494	30	211	61	—	1138
हरियाणा	1206	42	171	2	—	2484
हिमाचल प्रदेश **	50	—	1	26	—	78
जम्मू तथा कश्मीर	237	—	1	29	7	83
झारखंड	70	—	—	1	—	67
कर्नाटक	919	145	35	471	48	124
केरल	147	—	—	—	—	—
मध्य प्रदेश	466	1	—	18	—	5086
महाराष्ट्र **	406	302	40	105	—	571
मणिपुर**	49	—	—	—	—	—
मेघालय	97	—	—	—	—	—
मिजोरम	15	—	—	—	—	—
नागालैंड	88	—	—	—	—	1
उड़ीसा	1367	—	—	4	—	1
पंजाब	2839	—	2	99	—	3478
राजस्थान	65	1	133	9	—	3039
सिक्किम **	10	—	—	1	—	—
तमिलनाडू	1376	29	6	113	11	—
त्रिपुरा **	98	—	—	—	—	—
उत्तराखंड	189	—	—	—	—	202
उत्तर प्रदेश **	4921	1	82	278	—	9630
पश्चिमी बंगाल **	2623	—	—	15	5	309
अन्य केन्द्रीय प्रशासित क्षेत्र**	26	3	—	—	—	20
अखिल भारत 2012-13	24924	609	699	2179	80	28487
अखिल भारत 2011-12	25607	597	750	2182	71	27964

** राज्यो/संघीय क्षेत्रों से प्राप्त सिंचित क्षेत्र से सम्बन्धित नवीनतम आंकड़े कृषि गणना से या अनुमानित आंकड़ो के आधार पर लिये गये है।

* अनन्तिम

सिंचाई

फसलवार भारत में वर्ष 2012-13 अ में राज्यवार कुल सिंचाई क्षेत्र

संख्या 13.5 (जारी) (000 हैक्टेयर)

राज्य	खाद्य फसलें							
	खाद्यान्न			दालें				
	जौं	अन्य खाद्यान्न	कुल खाद्यान्न	चना	तुर/अरहर	अन्य दालें	कुल दालें	कुल अनाज (10+14)
1	8	9	10	11	12	13	14	15
आंध्र प्रदेश	—	1	4077	11	2	28	42	4120
अरुणाचल प्रदेश	—	—	53	—	—	—	—	53
असम **	—	—	124	—	—	—	—	124
बिहार **	3	1	4606	6	—	77	83	4689
छत्तीसगढ़	—	—	1493	109	—	8	117	1610
गोआ	—	—	15	—	—	1	1	16
गुजरात **	5	5	1944	75	17	20	113	2057
हरियाणा	45	—	3950	9	11	7	27	3977
हिमाचल प्रदेश **	3	1	159	—	—	5	6	165
जम्मू तथा कश्मीर	2	2	361	—	—	4	4	365
झारखंड	—	—	138	1	—	—	1	140
कर्नाटक	—	1	1743	11	33	20	172	1915
केरल	—	—	147	—	—	—	—	147
मध्य प्रदेश	47	1	5619	1573	7	225	1805	7424
महाराष्ट्र **	—	—	1423	272	19	9	299	1722
मणिपुर**	—	—	49	—	—	—	—	49
मेघालय	—	—	97	—	—	—	—	97
मिजोरम	—	—	15	—	—	—	—	15
नागालैंड	—	—	89	—	—	—	—	90
उड़ीसा	—	1	1372	—	—	31	31	1404
पंजाब	13	—	6432	2	3	13	18	6450
राजस्थान	298	1	3548	617	2	67	686	4233
सिक्किम **	—	—	12	—	—	—	—	12
तमिलनाडू	—	—	1536	—	2	45	48	1584
त्रिपुरा **	—	—	98	—	—	1	1	100
उत्तराखंड	—	—	392	—	—	5	5	397
उत्तर प्रदेश **	119	22	15054	108	40	424	572	15626
पश्चिमी बंगाल **	1	—	2955	8	—	39	47	3002
अन्य केन्द्रीय प्रशासित क्षेत्र**	—	—	51	—	—	1	1	53
अखिल भारत 2012-13	537	36	57551	2910	138	1032	4081	61632
अखिल भारत 2011-12	488	39	57698	2598	147	1024	3768	61466

सिंचाई

फसलवार भारत में वर्ष 2012-13अ में राज्यवार कुल सिंचाई क्षेत्र

संख्या 13.5 (जारी) (000 हैक्टेयर)

राज्य	खाद्य फसलें			अन्य खाद्यान्न	कुल खाद्य फसलें
	गन्ना	गर्म मसाले	फल या सब्जियां		
1	16	17	18	19	20
आंध्र प्रदेश	343	254	569	—	5286
अरुणाचल प्रदेश	—	—	4	—	57
असम **	—	—	—	1	125
बिहार **	192	5	296	—	5182
छत्तीसगढ़	22	7	71	2	1712
गोवा	1	3	7	—	27
गुजरात **	244	357	451	—	3109
हरियाणा	101	4	69	—	4152
हिमाचल प्रदेश **	1	3	18	—	186
जम्मू तथा कश्मीर	—	1	40	—	407
झारखंड	1	1	90	—	231
कर्नाटक	649	279	316	—	3160
केरल	2	53	66	26	293
मध्य प्रदेश	87	315	315	—	8141
महाराष्ट्र **	933	140	850	—	3645
मणिपुर	—	—	—	—	49
मेघालय	—	—	22	—	119
मिजोरम	—	—	—	—	15
नागालैंड	—	—	—	—	90
उड़ीसा	15	—	5	46	1470
पंजाब	78	2	169	—	6699
राजस्थान	6	792	156	—	5187
सिक्किम **	—	1	6	—	19
तमिलनाडू	348	75	300	—	2307
त्रिपुरा **	—	1	27	—	128
उत्तराखंड	102	—	21	—	521
उत्तर प्रदेश **	2038	64	966	4	18698
पश्चिमी बंगाल **	10	86	1421	3	4521
अन्य केन्द्रीय प्रशासित क्षेत्र**	2	—	4	—	59
अखिल भारत 2012-13	5175	2443	6260	84	75594
अखिल भारत 2011-12	5138	2700	6011	197	75512

** राज्यो/संघीय क्षेत्रों से प्राप्त सिंचित क्षेत्र से सम्बन्धित नवीनतम आंकड़े कृषि गणना से या अनुमानित आंकड़ो के आधार पर लिये गये है।

* अनन्तिम

सिंचाई

फसलवार भारत में वर्ष 2012-13 अ में राज्यवार कुल सिंचाई क्षेत्र

संख्या 13.5 (जारी) (000 हैक्टेयर)

राज्य	अखाद्य फसलें						
	तेल बीज						
	मूंगफली	तिल जिन्जली	तोरिया, तारामीरा व सरसों	अलसी	अन्य	कुल तेल बीज	कपास
1	21	22	23	24	25	26	27
आंध्र प्रदेश	324	22	—	—	192	538	335
अरुणाचल प्रदेश	—	—	—	—	—	—	—
असम **	—	—	—	—	1	1	—
बिहार **	—	—	54	4	18	76	—
छत्तीसगढ़	4	—	4	—	3	11	—
गोआ	1	—	—	—	9	10	—
गुजरात **	229	5	203	—	560	997	1466
हरियाणा	3	1	451	—	5	459	591
हिमाचल प्रदेश **	—	—	1	1	—	3	—
जम्मू तथा कश्मीर	—	—	45	—	—	45	—
झारखंड	—	—	4	—	—	4	—
कर्नाटक	206	—	—	1	356	563	188
केरल	—	—	—	—	164	164	—
मध्य प्रदेश	18	—	364	5	27	414	318
महाराष्ट्र **	56	—	1	1	75	132	112
मणिपुर**	—	—	—	—	—	—	—
मेघालय	—	—	6	—	—	6	—
मिजोरम	—	—	—	—	—	—	—
नागालैंड	—	—	2	1	—	3	—
उड़ीसा	15	2	4	—	4	25	—
पंजाब	1	4	27	—	18	50	481
राजस्थान	323	2	2439	—	205	2968	486
सिक्किम **	—	—	1	—	—	1	—
तमिलनाडू	135	11	—	—	380	526	33
त्रिपुरा **	—	1	—	—	—	1	—
उत्तराखंड	—	—	6	—	1	7	—
उत्तर प्रदेश **	4	2	550	—	2	559	3
पश्चिमी बंगाल **	55	144	394	1	95	689	—
अन्य केन्द्रीय प्रशासित क्षेत्र**	—	—	—	—	1	1	—
अखिल भारत 2012-13	1373	194	4555	14	2115	8251	4015
अखिल भारत 2011-12	1262	188	4042	13	2262	7769	4373

सिंचाई

फसलवार भारत में वर्ष 2012-13 अ में राज्यवार कुल सिंचाई क्षेत्र

संख्या 13.5 (समाप्त) (000 हैक्टेयर)

राज्य	अखाद्य फसलें				
	तम्बाकू	चारा फसलें	अन्य अखाद्य फसलें	कुल अखाद्य फसलें	कुल खाद्य एवं अखाद्य फसलें (20+31)
1	28	29	30	31	32
आंध्र प्रदेश	39	36	34	982	6268
अरुणाचल प्रदेश	—	—	—	—	57
असम **	—	—	34	36	160
बिहार **	11	3	56	145	5327
छत्तीसगढ़	—	1	—	13	1725
गोआ	—	—	—	10	36
गुजरात **	124	215	2	2805	5913
हरियाणा	—	462	8	1520	5672
हिमाचल प्रदेश **	—	5	1	9	195
जम्मू तथा कश्मीर	—	35	1	81	487
झारखंड	—	—	—	4	235
कर्नाटक	12	10	74	847	4007
केरल	—	—	—	164	458
मध्य प्रदेश	—	37	56	825	8966
महाराष्ट्र **	1	104	47	396	4041
मणिपुर**	—	—	—	—	49
मेघालय	—	—	—	6	125
मिजोरम	—	—	—	—	15
नागालैंड	—	—	—	3	92
उड़ीसा	—	—	—	26	1496
पंजाब	—	485	28	1044	7744
राजस्थान	—	615	199	4268	9455
सिक्किम **	—	—	—	1	19
तमिलनाडू	4	40	81	684	2991
त्रिपुरा **	—	—	—	1	128
उत्तराखंड	—	23	3	33	554
उत्तर प्रदेश **	25	566	338	1492	20191
पश्चिमी बंगाल **	18	—	877	1584	6105
अन्य केन्द्रीय प्रशासित क्षेत्र**	—	2	1	4	63
अखिल भारत 2012-13	234	2639	1842	16981	92575
अखिल भारत 2011-12	201	2359	1316	16018	91530

प्राप्ति स्थान :—अर्थ तथा सांख्यिकीय सलाहकार, कृषि मंत्रालय, भारत सरकार।

टिप्पणी : पूर्णांकन करने के कारण जोड़ भिन्न हो सकते हैं।

अ&अनन्तिम

TUBEWELLS AND PUMPING SETS IN HARYANA

(In Lakh)

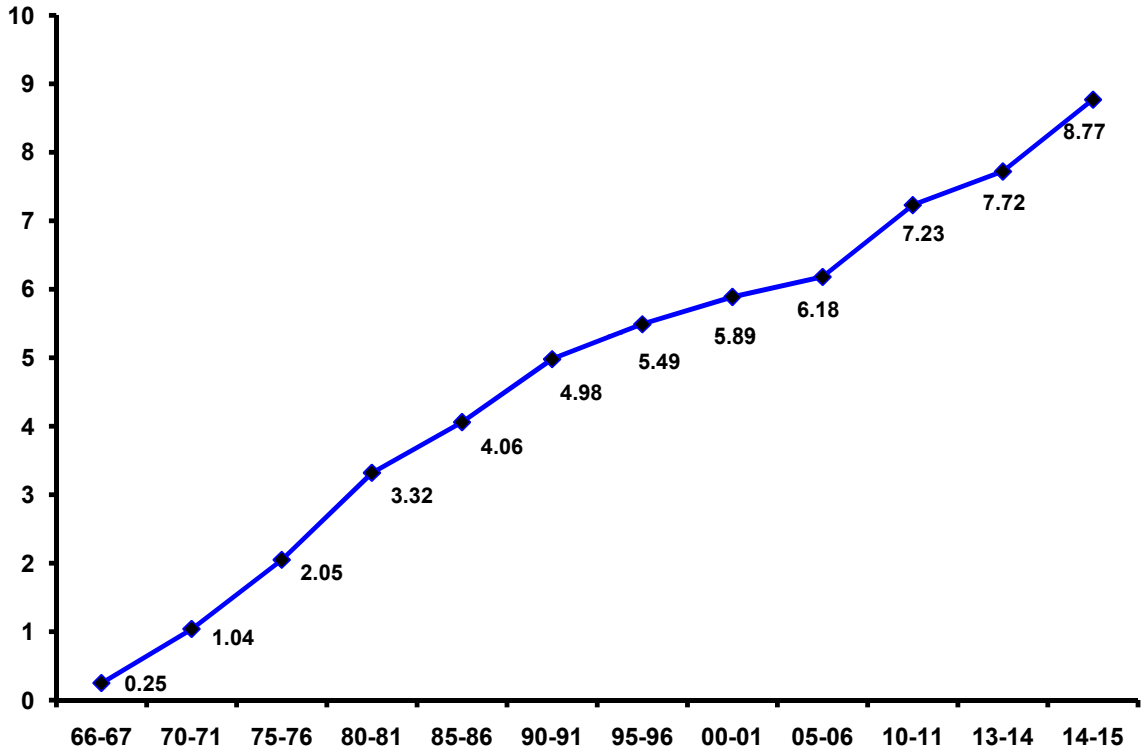

सिंचाई

ट्यूबवैल तथा पम्पिंग सैट—संख्या

संख्या 13.6

वर्ष/जिला	डीजल सैट	बिजली के सैट	जोड़
1	2	3	4
1966-67	—	—	25,311
1970-71	17,903	86,455	1,04,358
1975-76	65,092	1,39,644	2,04,736
1980-81	1,09,353	2,22,674	3,32,027
1985-86	1,34,136	2,72,282	4,06,418
1990-91	1,55,842	3,41,729	4,97,571
1993-94	2,14,343	3,17,297	5,31,640
1994-95	2,25,485	3,21,731	5,47,216
1995-96	2,25,848	3,23,448	5,49,296
2000-01	2,55,302	3,34,171	5,89,473
2005-06	2,31,821	3,86,202	6,18,023
2012-13	2,20,046	5,32,311	7,52,357
2013-14	2,15,646	5,56,664	7,72,310
2014-15 (अ)	301,986	5,75,165	8,77,151
अम्बाला	3,799	24,111	27,910
पंचकूला	1,233	3,992	5,225
यमुनानगर	5,889	29,168	35,057
कुरुक्षेत्र	214	66,578	66,792
कैथल	8,363	47,711	56,074
करनाल	1,314	45,610	46,924
पानीपत	11,498	32,241	43,739
सोनीपत	32,644	27,821	60,465
रोहतक	26,247	4,961	31,208
झज्जर	31,791	9,019	40,810
फरीदाबाद	1,886	8,800	10,686
पलवल	17,143	11,464	28,607
गुड़गांव	595	26,058	26,653
मेवात	8,650	9,252	17,902
रिवाड़ी	3,195	31,140	34,335
महेन्द्रगढ़	132	30,606	30,738
भिवानी	25,657	37,227	62,884
जीन्द	34,469	37,255	71,724
हिसार	61,994	13,548	75,542
फतेहाबाद	6,703	32,161	38,864
सिरसा	18,570	46,442	65,012

टिप्पणी : सैट से तात्पर्य है दोनों डीजल सैट तथा ट्यूबवैल।

प्राप्ति स्थान :—कृषि निदेशक, हरियाणा।

अ— अनन्तिम सं—संशोधित।

खण्ड—XIV
पशुधन, पशुपालन एवं डेयरी उद्योग

इस खण्ड में पशुधन, पशु चिकित्सा संस्थाओं और सरकारी कुक्कुटादि पालन फार्मो से सम्बद्ध आंकड़े दिये गये है। पशुधन सूचना, महानिदेशक, पशुपालन एवं डेयरी विभाग, हरियाणा से प्राप्त की गई है जो कि पंच वर्षीय पशुधन गणना, 2007 के आधार पर है।

सारणी 14.1 से 14.8—में पशुधन के सम्बन्ध में उपलब्ध आंकड़े दिये गये हैं।

सारणी 14.9 तथा 14.10—में भारत के विभिन्न राज्यों में पशुधन और कुक्कुटादि पालन और काम देने वाले पशुओं की संख्या के सम्बन्ध में तुलनात्मक स्थिति का पता चलता है।

सारणी 14.11 से 14.18—पशु चिकित्सा संस्थाओं और उनके कर्मचारी, संस्थाओं में किया गया कार्य, पशुधन बीच विभिन्न संक्रामक रोगों के कारण होने वाली मृत्यु दर पशुधन विकास केन्द्रों, कृत्रिम गर्भाधान केन्द्रों में रखे गये सांडो, सघन पशु विकास परियोजनाओं एवं गोसदनों का विकास और मान्यता प्राप्त बुचड़खानों की संख्या को दिखाती है।

सारणी 14.19—में दूध का संग्रहण तथा दुग्ध संयन्त्रों/केन्द्रों की सूचना सम्मिलित की गई है।

सारणी 14.20—में दूध का अनुमानित उत्पादन तथा प्रति दिन प्रति व्यक्ति दूध की उपलब्धता दर्शायी गई है।

पशुधन

राज्य में पशुधन और कुक्कुटादि पालन : 2012

संख्या 14.1 (जारी)

जिला	पशु	भैसें	घोड़े व टट्टू	गधे	खच्चरें	भेड़ें	बकरियां
1	2	3	4	5	6	7	8
अम्बाला	67,847	2,19,240	11,539	35	190	12,699	7,800
पंचकूला	24,079	68,939	214	121	249	3,467	8,199
यमुनानगर	1,17,383	2,18,163	1,385	3	204	9,906	10,146
कुरुक्षेत्र	93,206	2,23,258	1,414	15	155	10,044	4,761
कैथल	93,635	4,23,405	2,443	122	425	16,485	9,147
करनाल	1,49,978	3,57,618	2,961	247	271	15,095	11,592
पानीपत	54,917	2,45,240	1,507	34	135	6,913	5,405
सोनीपत	1,04,144	3,48,463	1,590	110	496	7,422	8,638
रोहतक	61,489	2,63,444	1,017	104	547	16,122	6,481
झज्जर	54,300	2,54,908	688	190	917	19,811	10,381
फरीदाबाद	35,299	1,21,332	257	115	76	2,873	11,697
पलवल	38,757	2,86,294	447	135	226	11,622	38,171
गुड़गांव	58,368	1,53,309	1,107	326	310	2,464	11,555
मेवात	33,996	2,28,210	281	111	122	8,107	9,350
रिवाड़ी	44,382	2,08,796	542	100	839	8,684	23,237
महेन्द्रगढ़	50,449	2,60,823	813	62	411	24,382	54,693
भिवानी	1,30,342	5,24,862	1,927	367	1046	50,270	50,907
जीन्द	1,18,986	5,03,955	2,065	114	652	28,066	10,310
हिसार	1,61,673	5,09,542	1,598	152	661	49,043	21,960
फतेहाबाद	1,00,608	3,21,965	1,536	117	277	17,254	12,962
सिरसा	2,14,278	3,43,546	1,324	323	800	41,888	41,724
जोड़ 2012	**18,08,116**	**60,85,312**	**36,655**	**2,903**	**9,009**	**3,62,617**	**3,69,116**

पशुधन

राज्य में पशुधन और कुक्कुटादि पालन : 2012

संख्या 14.1(समाप्त)

जिला	ऊंट	सूअर	कुल पशुधन	कुत्ते	कुक्कुटादि पालन
	9	10	11	12	13
अम्बाला	—	5,227	3,24,577	10,421	25,54,380
पंचकूला	48	1,400	1,06,716	4,284	61,83,334
यमुनानगर	3	4,543	3,61,736	7,936	10,06,470
कुरुक्षेत्र	1	3,518	3,36,372	6,830	36,27,391
कैथल	6	10,800	5,56,468	6,984	15,92,210
करनाल	95	9,071	5,46,928	10,345	65,61,140
पानीपत	2	5,945	3,20,098	2,986	22,86,966
सोनीपत	1	11,163	4,82,027	7,422	15,64,390
रोहतक	14	10,897	3,60,115	5,113	6,94,365
झज्जर	112	7,804	3,49,111	7,730	2,24,841
फरीदाबाद	10	4,308	3,51,149	1,844	8,430
पलवल	8	4,225	1,75,882	8,629	42,873
गुड़गांव	91	5,537	2,33,067	23,438	5,01,064
मेवात	130	3,453	3,12,581	743	46,089
रिवाड़ी	1,004	2,688	2,90,272	6,296	7,39,732
महेन्द्रगढ़	3,591	1,500	3,96,724	7,646	9,47,864
भिवानी	5,404	8,514	7,73,639	15,223	28,26,636
जीन्द	102	10,929	6,75,179	3,810	69,40,932
हिसार	1,617	8,975	7,55,221	10,011	36,15,536
फतेहाबाद	1,840	4,995	4,61,554	9,501	2,93,332
सिरसा	4,766	1,453	6,50,102	21,491	5,53,373
जोड़ 2012	**18,845**	**1,26,945**	**88,19,518**	**1,78,683**	**4,28,21,348**

प्राप्ति स्थान :— पशुपालन एवं डेयरी विभाग, हरियाणा।

पशुधन

राज्य में पशु : 2012

संख्या 14.2

जिला	दो वर्ष से ऊपर देशी नर पशु				तीन वर्ष से ऊपर देशी मादा पशु			
	केवल प्रजनन हेतु	केवल भारवाही हेतु	भारवाही व प्रजनन दोनों हेतु	अन्य	दूध देने वाले	दूध न देने वाले	जिनके बछडा नहीं	अन्य
1	2	3	4	5	6	7	8	9
अम्बाला	92	2,475	143	58	2,902	1,702	371	129
पंचकूला	60	6,070	21	170	3,419	1,597	82	3
यमुनानगर	184	963	164	44	2,320	1,720	366	23
कुरुक्षेत्र	65	1,024	65	187	3,232	1,783	318	1,253
कैथल	740	14,667	368	662	9,024	6,569	1,498	3,127
करनाल	203	1,098	308	160	6,962	5,728	785	946
पानीपत	266	996	87	361	5,646	3,831	507	1,402
सोनीपत	172	3,370	497	817	8,585	7,113	1,911	4,327
रोहतक	407	13,315	177	749	6,489	3,605	967	609
झज्जर	171	2,362	257	368	4,987	3,309	1,456	2,263
फरीदाबाद	388	265	43	139	5,610	3,120	298	19
पलवल	168	1,722	52	162	5,069	2,417	493	66
गुड़गांव	28	103	3	823	4,836	6,245	292	113
मेवात	138	418	45	89	5,868	3,479	629	249
रिवाड़ी	42	352	31	81	4,262	1,593	224	30
महेन्द्रगढ़	293	666	79	214	5,086	3,985	529	1,134
भिवानी	599	15,385	109	1,548	16,638	8,366	1,418	1,676
जीन्द	1,083	44,460	83	1,291	12,654	8,652	1,252	1,213
हिसार	1,727	50,920	679	2,911	14,787	10,468	1,456	6,683
फतेहाबाद	828	18,856	45	1,734	8,654	9,978	3,124	4,888
सिरसा	774	18,148	322	1,129	24,465	12,249	2,576	2,572
जोड़ 2012	**8,428**	**1,97,635**	**3,578**	**13,697**	**1,61,495**	**1,07,509**	**20,552**	**32,725**

पशुधन

राज्य में पशु : 2012

संख्या 14.2 (जारी)

जिला	1.5 वर्ष से ऊपर विदेशी तथा संकर नर पशु				2.5 वर्ष से ऊपर विदेशी / संकर मादा पशु			
	केवल प्रजनन हेतु	केवल भारवाही हेतु	भारवाही व प्रजनन दोनों हेतु	अन्य	दूध देने वाले	दूध न देने वाले	जिनके बछडा नहीं	अन्य
	10	11	12	13	14	15	16	17
अम्बाला	468	3,883	718	134	19,679	7,980	1,880	824
पंचकूला	42	848	47	67	3,610	1,010	203	7
यमुनानगर	311	2,686	1,019	168	43,066	15,119	3,949	325
कुरुक्षेत्र	183	2,581	699	197	27,810	11,841	2,099	467
कैथल	373	2,113	530	368	12,426	10,421	913	571
करनाल	495	3,251	1,681	452	42,606	19,686	4,167	1,576
पानीपत	151	1,203	131	80	12,271	3,841	819	189
सोनीपत	292	1,754	329	413	21,115	7,161	1,267	442
रोहतक	132	708	55	302	7,337	2,307	535	310
झज्जर	147	542	19	35	10,335	2,887	586	252
फरीदाबाद	200	185	89	69	8,478	2,428	324	51
पलवल	150	866	164	52	7,956	2,963	534	40
गुड़गांव	94	43	7	226	15,224	4,265	418	831
मेवात	39	282	22	24	5,397	2,328	356	160
रिवाड़ी	25	70	8	53	12,533	3,282	473	42
महेन्द्रगढ़	100	85	2	101	11,352	3,211	439	172
भिवानी	175	1,426	169	276	19,997	5,649	786	179
जीन्द	182	1,360	55	116	7,890	3,665	406	259
हिसार	258	1,270	8	1,135	14,207	5,218	999	1,522
फतेहाबाद	512	1,778	35	171	11,804	4,456	1,227	298
सिरसा	567	5,365	226	1,430	37,551	13,241	3,313	1,687
जोड़ 2012	**4,896**	**32,299**	**6,013**	**5,869**	**3,52,644**	**1,32,959**	**25,693**	**10,204**

पशुधन

राज्य में पशु : 2012

संख्या 14.2 (समाप्त)

जिला	देशी बछड़े			विदेशी / संकर बछड़े			कुल पशु
	दो वर्ष तक (नर)	एक वर्ष से कम (मादा)	एक वर्ष से तीन वर्ष (मादा)	1.5 वर्ष तक (नर)	एक वर्ष से कम (मादा)	1 से 2.5 वर्ष तक (मादा)	
	18	19	20	21	22	23	24
अम्बाला	901	1,199	1,627	5,167	8,853	6,662	67,847
पंचकूला	961	1,225	1,002	914	1,584	1,137	24,079
यमुनानगर	765	1,167	1,007	10,638	17,180	14,199	1,17,383
कुरुक्षेत्र	1,059	1,443	1,579	7,731	14,410	13,180	93,206
कैथल	4,881	4,665	4,298	4,343	6,115	4,963	93,635
करनाल	2,308	2,947	3,626	11,950	21,839	17,204	1,49,978
पानीपत	3,078	3,184	2,602	4,077	6,164	4,031	54,917
सोनीपत	6,134	6,179	5,871	7,354	11,611	7,430	1,04,144
रोहतक	5,370	4,826	4,236	2,804	3,726	2,523	61,489
झज्जर	3,067	3,945	3,941	4,325	5,493	3,553	54,300
फरीदाबाद	1,736	2,574	1,754	2,038	3,622	1,869	35,299
पलवल	2,167	2,536	1,989	2,763	3,982	2,446	38,757
गुड़गांव	3,738	1,981	2,108	5,148	7,213	4,629	58,368
मेवात	2,664	2,850	2,160	2,264	2,688	1,847	33,996
रिवाड़ी	1,634	2,294	1,584	4,263	7,038	4,468	44,382
महेन्द्रगढ़	2,745	3,228	3,259	3,112	6,358	4,299	50,449
भिवानी	9,373	9,683	9,901	7,145	11,035	8,809	1,30,342
जीन्द	9,962	7,414	5,816	2,939	4,777	3,457	1,18,986
हिसार	10,430	8,890	8,327	5,799	7,571	6,408	1,61,673
फतेहाबाद	4,206	5,108	7,226	3,907	6,404	5,369	1,00,608
सिरसा	10,732	14,093	13,139	12,121	20,923	17,655	2,14,278
जोड़ 2012	**87,911**	**91,431**	**87,052**	**1,10,802**	**1,78,586**	**1,36,138**	**18,08,116**

प्राप्ति स्थान :— पशुपालन एवं डेयरी विभाग, हरियाणा।

पशुधन

राज्य में भैसें : 2012

संख्या 14.3

जिला	दो वर्ष से ऊपर नर			
	केवल प्रजनन हेतु	केवल भारवाही हेतु	भारवाही व प्रजनन दोनों हेतु	अन्य
1	2	3	4	5
अम्बाला	805	2,849	2,175	343
पंचकूला	88	11	53	107
यमुनानगर	762	4,738	3,410	905
कुरुक्षेत्र	537	3,900	3,433	104
कैथल	2,449	8,256	8,125	281
करनाल	1,550	10,002	8,657	339
पानीपत	1,401	10,255	3,507	124
सोनीपत	1,123	10,305	4,625	885
रोहतक	886	2,681	1,777	1,096
झज्जर	617	327	99	369
फरीदाबाद	569	1,099	1,143	668
पलवल	1,557	3,579	1,193	290
गुड़गांव	302	79	37	122
मेवात	592	658	135	234
रिवाड़ी	283	32	21	11
महेन्द्रगढ़	197	8	5	434
भिवानी	810	474	41	88
जीन्द	1,158	8,174	2,966	747
हिसार	966	116	86	377
फतेहाबाद	735	148	64	93
सिरसा	1,035	153	182	19
जोड़ 2012	**18,422**	**67,844**	**41,734**	**7,636**

पशुधन

राज्य में भैंसें : 2012

संख्या 14.3 (समाप्त)

जिला	तीन वर्ष से ऊपर मादा				कट्टे			कुल भैंसे
	दूध देने वाले	दूध न देने वाले	जिनके कट्टे नहीं	अन्य	2 वर्ष तक (नर)	एक वर्ष से कम (मादा)	1 वर्ष 3 वर्ष (मादा)	
	6	7	8	9	10	11	12	13
अम्बाला	79,678	29,014	6,383	340	24,972	39,547	33,134	2,19,240
पंचकूला	27,910	8,389	1,632	33	7,073	12,907	10,736	68,939
यमुनानगर	76,223	26,504	4,953	945	27,653	38,498	33,572	2,18,163
कुरुक्षेत्र	69,263	28,606	6,133	612	26,901	47,461	36,308	2,23,258
कैथल	1,42,632	53,460	11,038	2,085	50,640	70,929	73,510	4,23,405
करनाल	1,12,132	49,744	10,997	482	45,413	60,391	57,911	3,57,618
पानीपत	76,158	27,788	7,054	763	37,489	45,942	34,759	2,45,240
सोनीपत	1,17,473	37,937	5,691	778	51,646	63,793	54,207	3,48,463
रोहतक	85,773	29,401	4,881	463	40,639	50,095	45,752	2,63,444
झज्जर	85,139	32,757	5,793	140	36,491	50,941	42,235	2,54,908
फरीदाबाद	48,316	15,906	2,539	128	15,021	21,873	14,070	1,21,332
पलवल	1,02,129	40,664	6,814	244	35,694	53,808	40,322	2,86,294
गुड़गांव	59,503	19,265	1,553	41	21,499	29,864	21,044	1,53,309
मेवात	75,841	37,871	7,343	224	31,561	44,667	29,084	2,28,210
रिवाड़ी	73,810	22,221	2,503	94	28,472	42,680	38,669	2,08,796
महेन्द्रगढ़	87,234	35,098	2,965	497	29,358	50,848	54,179	2,60,823
भिवानी	1,65,062	58,364	10,332	99	67,751	98,064	123,777	5,24,862
जीन्द	1,51,498	62,999	9,336	601	71,831	92,157	1,02,488	5,03,955
हिसार	1,57,064	61,101	13,537	387	71,300	97,707	1,06,901	5,09,542
फतेहाबाद	1,01,327	43,463	6,713	511	39,385	58,574	70,952	3,21,965
सिरसा	1,08,723	41,819	10,413	433	41,458	64,202	75,109	3,43,546
जोड़ 2012	**20,02,888**	**7,62,371**	**1,38,603**	**9,900**	**8,02,247**	**11,34,948**	**10,98,719**	**60,85,312**

प्राप्ति स्थान :— पशुपालन एवं डेयरी विभाग, हरियाणा।

पशुधन

राज्य में घोड़े व टट्टू : 2012

संख्या 14.4

जिला	तीन वर्ष से कम		तीन वर्ष तथा उससे ऊपर			जोड़
	नर	मादा	नर		मादा	
			गाडी हेतु	खेलों हेतु		
1	2	3	4	5	6	7
अम्बाला	1,0237	213	277	51	761	11,539
पंचकूला	24	44	32	14	100	214
यमुनानगर	290	121	327	15	632	1,385
कुरुक्षेत्र	143	239	274	16	742	1,414
कैथल	359	488	556	66	974	2,443
करनाल	300	684	471	35	1471	2,961
पानीपत	150	300	270	19	768	1,507
सोनीपत	232	321	228	38	771	1,590
रोहतक	110	174	146	13	574	1,017
झज्जर	59	133	107	11	378	688
फरीदाबाद	14	37	63	4	139	257
पलवल	46	57	142	8	194	447
गुड़गांव	163	232	129	51	532	1,107
मेवात	48	53	60	—	120	281
रिवाड़ी	86	105	99	7	245	542
महेन्द्रगढ़	68	104	118	14	509	813
भिवानी	227	318	365	24	993	1,927
जीन्द	220	312	551	19	963	2,065
हिसार	204	312	325	15	742	1,598
फतेहाबाद	210	285	333	24	684	1,536
सिरसा	137	242	269	69	607	1,324
जोड़ 2012	**13,327**	**4,774**	**5,142**	**513**	**12,899**	**36,655**

प्राप्ति स्थान :— पशुपालन एवं डेयरी विभाग, हरियाणा।

पशुधन

राज्य में गधे और खच्चरें : 2012

संख्या 14.5

जिला	गधे				कुल गधे	खच्चरें		कुल खच्चरें
	तीन वर्ष से कम		तीन वर्ष तथा ऊपर					
	नर	मादा	नर	मादा		तीन वर्ष से कम	तीन वर्ष से ऊपर	
1	2	3	4	5	6	7	8	9
अम्बाला	6	4	13	12	35	59	131	190
पंचकूला	30	11	34	46	121	12	237	249
यमुनानगर	—	—	3	—	3	43	161	204
कुरुक्षेत्र	3	2	—	10	15	52	103	155
कैथल	36	18	27	41	122	132	293	425
करनाल	153	5	72	17	247	76	195	271
पानीपत	7	13	10	4	34	34	101	135
सोनीपत	17	8	47	38	110	101	395	496
रोहतक	10	7	68	19	104	100	447	547
झज्जर	40	31	75	44	190	240	677	917
फरीदाबाद	22	19	47	27	115	12	64	76
पलवल	23	21	58	33	135	42	184	226
गुड़गांव	36	13	197	80	326	49	261	310
मेवात	36	7	41	27	111	26	96	122
रिवाड़ी	8	5	71	16	100	117	722	839
महेन्द्रगढ़	5	3	36	18	62	86	325	411
भिवानी	44	39	170	114	367	206	840	1046
जीन्द	16	14	55	29	114	196	456	652
हिसार	8	11	68	65	152	118	543	661
फतेहाबाद	33	4	31	49	117	40	237	277
सिरसा	47	43	71	162	323	137	663	800
जोड़ 2012	**580**	**278**	**1,194**	**851**	**2,903**	**1,878**	**7,131**	**9,009**

प्राप्ति स्थान :— पशुपालन एवं डेयरी विभाग, हरियाणा।

पशुधन

राज्य में भेड़ें : 2012

संख्या 14.6

जिला	एक वर्ष से कम				एक वर्ष तथा उससे ऊपर				जोड़
	देशी		संकर/विदेशी		देशी		संकर/विदेशी		
	नर	मादा	नर	मादा	नर	मादा	नर	मादा	
1	2	3	4	5	6	7	8	9	10
अम्बाला	1,161	1,816	481	911	745	4,861	315	2,409	12,699
पंचकूला	286	457	92	108	134	1,942	55	393	3,467
यमुनानगर	556	1,142	649	926	410	2,977	509	2,737	9,906
कुरुक्षेत्र	744	1,343	439	770	576	4,072	312	1,788	10,044
कैथल	1,934	2,539	703	579	1,405	7,406	659	1,260	16,485
करनाल	1,457	2,524	386	641	1,227	6,545	629	1,686	15,095
पानीपत	582	1,254	204	302	589	2,736	240	1,006	6,913
सोनीपत	643	1,359	189	254	531	3,699	202	545	7,422
रोहतक	1,579	2,969	395	366	1,390	8,346	412	665	16,122
झज्जर	2,509	4,532	433	485	1,339	9,368	365	780	19,811
फरीदाबाद	123	242	255	361	162	673	315	742	2,873
पलवल	1,325	2,274	208	199	1,267	5,737	174	438	11,622
गुड़गांव	251	449	29	51	212	1,137	41	294	2,464
मेवात	883	1,704	52	71	741	4,471	48	137	8,107
रिवाड़ी	784	1,473	89	208	440	4,973	135	582	8,684
महेन्द्रगढ़	3,162	4,836	192	291	1,182	13,821	111	787	24,382
भिवानी	6,219	9,950	436	745	3,278	27,272	271	2,099	50,270
जीन्द	2,896	5,505	223	252	1,872	16,385	144	789	28,066
हिसार	4,773	8,094	768	1,594	2,738	25,360	418	5,298	49,043
फतेहाबाद	1,745	3,128	55	110	1,076	10,626	62	452	17,254
सिरसा	4,280	7,399	3,558	651	4,797	19,518	284	1,401	41,888
जोड़ 2012	**37,892**	**64,989**	**9,836**	**9,875**	**26,111**	**1,81,925**	**5,701**	**26,288**	**3,62,617**

प्राप्ति स्थान :— पशुपालन एवं डेयरी विभाग, हरियाणा।

पशुधन

राज्य में बकरियां, ऊंट तथा सूअर : 2012

संख्या 14.7

जिला	बकरियां						
	एक वर्ष तथा उससे ऊपर				एक वर्ष से कम		कुल बकरियां
	नर	मादा			नर	मादा	
		दूध देने वाली	दूध न देने वाली	जिनके बछड़ा या बछड़ी नहीं			
1	2	3	4	5	6	7	8
अम्बाला	562	3,137	1,377	331	979	1,414	7,800
पंचकूला	737	3,147	1,755	197	915	1,448	8,199
यमुनानगर	961	3,494	2,245	266	1,260	1,920	10,146
कुरुक्षेत्र	422	1,496	1,112	185	503	1,043	4,761
कैथल	986	2,749	2,065	357	1,156	1,834	9,147
करनाल	1,110	3,711	2,721	477	1,192	2,381	11,592
पानीपत	626	1,719	1,301	129	650	980	5,405
सोनीपत	904	3,247	1,870	181	999	1,437	8,638
रोहतक	510	2,145	1,467	303	767	1,289	6,481
झज्जर	853	3,311	2,148	567	1,358	2,144	10,381
फरीदाबाद	1,377	3,697	2,259	336	1,785	2,243	11,697
पलवल	869	3,147	2,203	234	1,172	1,725	9350
गुड़गांव	720	4,437	2,817	271	1,401	1,909	11,555
मेवात	3,397	12,509	8,258	1,164	5,640	7,203	38,171
रिवाड़ी	1,005	9,719	4,486	827	2,675	4,525	23,237
महेन्द्रगढ़	1,770	19,872	11,771	1,330	8,168	11,782	54,693
भिवानी	2,760	18,204	10,375	2,014	7,041	10,513	50,907
जीन्द	618	3,378	2,465	409	1,165	2,275	10,310
हिसार	1,460	6,677	53,43.	1,449	2,641	4,390	21,960
फतेहाबाद	819	4,576	3,300	398	1,347	2,522	12,962
सिरसा	2,429	14,171	9,826	1,882	4,820	8,596	41,724
जोड़ 2012	**24,895**	**1,28,543**	**81,164**	**13,307**	**47,634**	**73,573**	**3,69,116**

पशुधन

राज्य में बकरियां, ऊंट तथा सूअर : 2012

संख्या 14.7 (समाप्त)

जिला	ऊंट					सूअर
	चार वर्ष से कम		चार वर्ष तथा उससे ऊपर		कुल ऊंट	
	नर	मादा	नर	मादा		
	9	10	11	12	13	14
अम्बाला	—	—	—	—	—	5,227
पंचकूला	7	—	41	—	48	1,400
यमुनानगर	—	1	—	2	3	4,543
कुरुक्षेत्र	—	—	—	1	1	3,518
कैथल	1	—	5	—	6	10,800
करनाल	16	15	37	27	95	9,071
पानीपत	—	—	2	—	2	5,945
सोनीपत	—	—	1	—	1	11,163
रोहतक	2	—	5	7	14	10,897
झज्जर	3	12	33	64	112	7,804
फरीदाबाद	1	—	7	—	8	4,225
पलवल	—	—	10	—	10	4,308
गुड़गांव	8	10	57	16	91	5,537
मेवात	9	24	85	12	130	3,453
रिवाड़ी	104	77	434	389	1,004	2,688
महेन्द्रगढ़	279	308	1,557	1,447	3,591	1,500
भिवानी	314	607	1,234	3,249	5,404	8,514
जीन्द	13	12	22	55	102	10,929
हिसार	23	159	150	1,285	1,617	8,975
फतेहाबाद	81	236	218	1,305	1,840	4,995
सिरसा	132	407	711	3,516	4,766	1,453
जोड़ 2012	**993**	**1,868**	**4,609**	**11,375**	**18,845**	**1,26,945**

प्राप्ति स्थान :— पशुपालन एवं डेयरी विभाग, हरियाणा।

पशुधन

राज्य में मुर्गे-मुर्गी, बत्तखें और अन्य कुक्कुटादि पालन : 2012

संख्या 14.8

जिला	बैकयार्ड कुक्कुटादि						अन्य	कुल बैकयार्ड कुक्कुटादि	कुल फार्म कुक्कुटादि	कुल जोड़
	मुर्गे—मुर्गीयां			बत्तखें						
	मुर्गीयां	मुर्गे	चूजे	बत्तखें	नर मुरगाबी	बत्तख के बच्चे				
1	2	3	4	5	6	7	8	9	10	11
अम्बाला	3,330	3,448	1,647	176	31	16	65	8,713	25,45,667	2,554,380
पंचकूला	446	237	288	—	—	—	6	977	61,92,357	6,193,334
यमुनानगर	2,605	3,324	43,011	10	1	—	—	48,951	9,57,519	1,006,470
कुरुक्षेत्र	4,726	2,086	1,046	20	50	46,042	113	54,083	35,73,308	3,627,391
कैथल	6,201	3,630	3,686	56	14	5	142	13,734	15,78,476	1,592,210
करनाल	6,237	2,984	2,700	38	45	—	22	12,026	65,49,114	6,561,140
पानीपत	3,266	1,768	821	48	—	—	—	5,903	22,81,063	2,286,966
सोनीपत	2,699	1,996	6,077	105	209	—	186	11,272	15,53,118	1,564,390
रोहतक	2,407	1,381	1,091	10	5	6	162	5,062	6,89,303	694,365
झज्जर	3,055	2,228	977	14	—	—	—	6,274	2,18,567	224,841
फरीदाबाद	4,460	2,307	4,481	17	8	—	—	11,273	31,600	42,873
पलवल	2,123	1,139	1,941	9	18	—	—	5,230	3,200	8,430
गुड़गांव	1,492	1,227	443	36	6	7	3	3,214	4,97,850	501,064
मेवात	8,614	5,298	10,541	26	2	—	—	24,481	21,608	46,089
रिवाड़ी	1,654	1,045	1,276	14	6	—	18	4,013	7,35,719	739,732
महेन्द्रगढ़	2,171	2,893	453	3	1	—	20	5,541	9,42,323	947,864
भिवानी	5,526	4,372	2,210	5	—	—	2	12,115	28,14,521	2,826,636
जीन्द	5,100	2,373	2,944	11	2	—	223	10,653	69,30,279	6,940,932
हिसार	4,749	2,211	2,599	45	8	35	45	9,692	36,05,844	3,615,536
फतेहाबाद	4,027	2,042	1,901	23	3	8	24	8,028	2,85,304	293,332
सिरसा	6,688	4,116	3,201	372	17	23	240	14,657	5,38,716	553,373
जोड़ 2012	**81,576**	**52,105**	**93,334**	**1,038**	**426**	**46,142**	**1,271**	**2,75,892**	**4,25,45,456**	**4,28,21,348**

प्राप्ति स्थान :— पशुपालन एवं डेयरी विभाग, हरियाणा।

पशुधन

भारत के विभिन्न राज्यों में पशुधन और कुक्कुटादि की संख्या : 2012

संख्या 14.9 (संख्या '000)

राज्य	पशु	भैंसें	भेड़े	बकरियां	घोडे और टट्टू	अन्य *	कुल पशुधन	कुक्कुटादि
1	2	3	4	5	6	7	8	9
आंध्र प्रदेश	9,596	10,623	26,396	9,071	5	409	56,099	1,61,334
अरुणाचल प्रदेश	464	6	14	306	4	620	1413	2,244
असम	10,308	435	518	6,169	14	1638	19,082	27,216
बिहार	12,232	7,567	232	12,154	49	705	32,939	12,748
झारखंड	8,730	1,186	583	6,581	6	967	18,053	13,560
गुजरात	9,984	10,386	1,708	4,959	18	74	27,128	15,006
गोआ	57	32	(a)	13	(a)	44	146	292
हरियाणा	1,808	6,085	363	369	37	158	8,820	42,821
हिमाचल प्रदेश	2,149	716	805	1,119	15	40	4,844	1,104
जम्मू तथा कश्मीर	2,798	739	3,389	2,018	144	112	9,201	8,274
कर्नाटक	9,516	3,471	9,584	4,796	13	322	27,702	53,442
केरल	1,329	102	1	1,246	(a)	57	2,735	24,282
मध्य प्रदेश	19,602	8,188	309	8,014	19	201	36,333	11,905
छत्तीसगढ़	9,815	1,391	168	3,225	3	442	15,044	23,102
महाराष्ट्र	15,484	5,594	2,580	8,435	37	357	32,489	77,795
मणिपुर	264	66	11	65	1	288	696	2,500
मेघालय	896	22	20	473	2	544	1,958	3,400
मिजोरम	35	5	1	22	1	249	312	1,271
नागालैंड	235	33	4	99	(a)	540	911	2,178
ओडिशा	11,621	726	1,581	6,513	3	287	20,732	19,891

पशुधन

भारत के विभिन्न राज्यों में पशुधन और कुक्कुटादि की संख्या : 2012

संख्या 14.9 (समाप्त) (संख्या '000)

राज्य	पशु	भैंसें	भेड़े	बकरियां	घोडे और टट्टू	अन्य *	कुल पशुधन	कुक्कुटादि
1	2	3	4	5	6	7	8	9
पंजाब	2,428	5,160	129	327	33	41	8,117	16,794
राजस्थान	13,324	12,976	9,080	21,666	38	648	57,732	8,024
सिक्किम	140	1	3	113	1	34	292	452
तमिलनाडू	8,814	780	4,787	8,143	5	193	22,723	1,17,349
त्रिपुरा	949	11	3	611	(a)	363	1,936	4,273
उत्तर प्रदेश	19,557	30,625	1,354	15,586	152	1,442	68,715	18,668
उतरांचल	2006	988	369	1,367	16	48	4,795	4,642
पश्चिमी बंगाल	16,514	597	1,076	11,506	4	650	30,348	52,838
संघीय क्षेत्र	248	191	3	204	3	115	763	1,805
अखिल भारत 2012	1,90,904	1,08,702	65,069	1,35,173	625	11,584	5,12,057	7,29,209
अखिल भारत 2007	1,99,075	1,05,343	71,558	1,40,537	611	12,573	5,29,698	6,48,830
अखिल भारत 2003	1,85,181	97,922	61,469	1,24,358	751	15,320	4,85,002	4,89,012
अखिल भारत 1997	1,98,882	89,918	57,494	1,22,721	826	15,539	4,85,384	3,47,611

प्राप्ति स्थान :—पशुपालन, डेयरी तथा मत्स्य, कृषि मंत्रालय, भारत सरकार, नई दिल्ली।

* कुत्ते सम्मिलित नहीं है।

टिप्पणी : आंकड़े पूर्णांकन करने के कारण कुल जोड़ से भिन्न हो सकते हैं।

अ - अनन्तिम

पशुधन

भारत के विभिन्न राज्यों में काम करने वाले पशु : 2003

संख्या 14.10 (संख्या 000)

राज्य	पशु	भैंसे	काम के लिए इस्तेमाल किए गए कुल पशु और भैंसे
1	2	3	4
आंध्र प्रदेश	3,579	401	3,980
अरुणाचल प्रदेश	89	1	90
असम	2,155	169	2,324
बिहार	2,205	219	2,424
छत्तीसगढ़	2,948	908	3,856
दिल्ली	—	3	3
गुजरात	2,493	79	2,572
गोआ	22	5	27
हरियाणा	281	141	422
हिमाचल प्रदेश	644	1	645
जम्मू तथा कश्मीर	475	31	506
झारखंड	3,166	554	3,720
कर्नाटक	2,873	108	2,981
केरल	11	8	19
मध्य प्रदेश	6,211	204	6,415
महाराष्ट्र	5,950	197	6,147
मणिपुर	127	18	145
मेघालय	172	6	178
मिजोरम	4	1	5
नागालैंड	32	10	42
ओडिशा	4,905	538	5,443
पंजाब	224	72	296
राजस्थान	2,103	42	2,145
सिक्किम	20	—	20
तमिलनाडू	931	31	962
त्रिपुरा	180	4	184
उत्तर प्रदेश	5,233	1,462	6,695
उत्तरांचल	624	33	657
पश्चिमी बंगाल	5,062	582	5,644
संघीय क्षेत्र	50	6	56
अखिल भारतीय 2003	**52,769**	**5,834**	**58,603**

प्राप्ति स्थान :—पशुपालन, डेयरी तथा मत्स्य, कृषि मंत्रालय, भारत सरकार, नई दिल्ली।

टिप्पणी :- आंकड़े नर भैंसों व पशुओं से सम्बन्धित हैं क्योंकि स्त्रोत एजैन्सी द्वारा मादा पशुओं व भैंसों की सूचना एकत्रित नहीं की जाती है।

पशु पालन

राज्य में कार्यरत पशु संस्थाएं

संख्या 14.11

वर्ष/जिला	सरकारी पशु चिकित्सा अस्पताल	क्षेत्रीय कृत्रिम गर्भाधान केन्द्र	सरकारी पशु चिकित्सा डिस्पैंसरी	स्टाकमैन/ मुख्य ग्राम केन्द्र	भेड ऊन विस्तार केन्द्र	कुक्कुटादि फार्म कुक्कुटादि विस्तार केन्द्र व सूअर केन्द्र	सुअर फार्म	घोडे पालन केन्द्र	गोसदन
1	2	3	4	5	6	7	8	9	10
1966-67	125	17	66	97	23	17	—	—	1
1970-71	154	37	71	337	25	13	2	—	2
1980-81	301	60	273	765	29	22	2	1	1
1990-91	495	60	679	777	59	22	2	1	2
2000-01	579	60	853	751	59	22	2	1	2
2005-06	673	60	999	745	59	35	2	1	2
2010-11	942	—	1,809	—	—	—	2	—	2
2012-13	944	—	1,814	—	—	—	2	—	2
2013-14	944	—	1,814	—	—	—	2	—	2
2014-15	942	—	1,813	—	—	—	2	—	2
अम्बाला	37	—	94	—	—	—	1	—	1
पंचकूला	15	—	30	—	—	—	—	—	—
यमुनानगर	24	—	64	—	—	—	—	—	—
कुरुक्षेत्र	47	—	73	—	—	—	—	—	—
कैथल	41	—	81	—	—	—	—	—	—
करनाल	49	—	134	—	—	—	—	—	—
पानीपत	34	—	73	—	—	—	—	—	—
सोनीपत	50	—	87	—	—	—	—	—	—
रोहतक	63	—	35	—	—	—	—	—	—
झज्जर	92	—	52	—	—	—	—	—	—
फरीदाबाद	16	—	45	—	—	—	—	—	—
पलवल	20	—	92	—	—	—	—	—	—
गुड़गांव	21	—	46	—	—	—	—	—	—
मेवात	21	—	65	—	—	—	—	—	—
रिवाड़ी	50	—	61	—	—	—	—	—	—
महेन्द्रगढ़	51	—	59	—	—	—	—	—	—
भिवानी	73	—	146	—	—	—	—	—	—
जीन्द	60	—	172	—	—	—	—	—	—
हिसार	70	—	140	—	—	—	1	—	1
फतेहाबाद	50	—	92	—	—	—	—	—	—
सिरसा	58	—	172	—	—	—	—	—	—

प्राप्ति स्थान :—पशुपालन एवं डेयरी विभाग, हरियाणा।

पशु पालन

राज्य में पशु चिकित्सालयों में कर्मचारियों की संख्या

संख्या 14.12

वर्ष/जिला	पशु चिकित्सों की संख्या	पशु पालन सहायकों की संख्या	प्रांतीय औषधालयों के कम्पाऊंडरों की संख्या	स्टाक / क्षेत्रीय सहायकों की संख्या	महर्रम पट्टी करने वालों तथा नालबंधकों की संख्या	अन्य चतुर्थ श्रेणी
1	2	3	4	5	6	7
1966-67	115	9	79	77	23	—
1970-71	154	2	120	14	30	—
1980-81	322	4	312	907	22	2,546
1990-91	548	—	—	2,665	20	4,018
2000-01	731	—	—	2,738	23	4,784
2005-06	697	—	—	2,848	23	4,538
2010-11	781	—	—	2,529	23	4,194
2012-13	903	—	—	2,526	23	4,147
2013-14	854	—	—	2,263	23	4,013
2014-15	802	—	—	2,244	23	2,117
अम्बाला	23	—	—	63	—	161
पंचकूला	16	—	—	28	—	30
यमुनानगर	20	—	—	61	—	54
कुरुक्षेत्र	36	—	—	98	—	88
कैथल	22	—	—	107	—	80
करनाल	40	—	—	99	1	139
पानीपत	23	—	—	89	—	47
सोनीपत	44	—	—	142	1	90
रोहतक	55	—	—	127	1	111
झज्जर	56	—	—	107	—	68
फरीदाबाद	17	—	—	36	5	27
पलवल	15	—	—	51	—	69
गुड़गांव	22	—	—	53	—	46
मेवात	10	—	—	53	—	106
रिवाड़ी	42	—	—	64	1	40
महेन्द्रगढ़	40	—	—	94	7	95
भिवानी	71	—	—	208	7	229
जीन्द	46	—	—	220	—	134
हिसार	99	—	—	269	—	260
फतेहाबाद	45	—	—	130	—	105
सिरसा	54	—	—	142	—	131
चण्डीगढ़	—	—	—	3	—	—
मुख्यालय पंचकूला	06	—	—	—	—	7

प्राप्ति स्थान :—पशुपालन एवं डेयरी विभाग, हरियाणा।

टिप्पणी :- (i) वर्ष 1975-76 से सभी कार्यक्रमों के अन्तर्गत स्टाक सहायक शामिल हैं।

(ii) कम्पाउंडरों को अब पशु चिकित्सालय एवं पशुधन विकास सहायकों में सम्मिलित कर दिया गया है।

पशु पालन

राज्य में पशु चिकित्सा संस्थाओं में किया गया कार्य

संख्या 14.13 (हजारों में)

वर्ष/जिला	उपचार किए गए केसों की संख्या	बधिया किए गए पशु	लगाए गए टीकों की संख्या			
			आर. पी.	पी. पी. आर.	एच. एस.	वी. क्यू.
1	2	3	4	5	6	7
1966-67	1,107	180	556	—	1,000	—
1970-71	1,186	148	797	—	953	18
1980-81	1,513	19	2,626	—	3,199	30
1990-91	2,127	8	2,784	—	4,990	61
2000-01	2,659	6	—	—	7,055	34
2005-06	4,719	7	—	—	7,545	36
2010-11	3,946	8	—	411	8,515	86
2012-13	5,895	10	—	465	12,219	188
2013-14	6,205	8	—	494	12,157	24
2014-15	6,774	7	—	536	12,776	16
अम्बाला	340	@	—	28	478	—
पंचकूला	118	@	—	9	153	—
यमुनानगर	269	@	—	23	541	—
कुरुक्षेत्र	316	@	—	11	628	—
कैथल	422	1	—	12	719	—
करनाल	388	@	—	20	704	—
पानीपत	195	@	—	8	478	—
सोनीपत	314	1	—	13	743	—
रोहतक	267	1	—	17	527	—
झज्जर	321	@	—	14	544	—
फरीदाबाद	121	@	—	7	256	—
पलवल	230	@	—	11	552	—
गुड़गांव	163	@	—	13	316	—
मेवात	174	@	—	19	444	—
रिवाड़ी	206	@	—	26	437	—
महेन्द्रगढ़	280	@	—	36	536	2
भिवानी	537	@	—	92	1,081	—
जीन्द	784	2	—	34	935	—
हिसार	500	1	—	51	1,073	8
फतेहाबाद	338	@	—	26	685	—
सिरसा	491	1	—	66	946	6

पशु पालन

राज्य में पशु चिकित्सा संस्थाओं में किया गया कार्य

संख्या 14.13 (समाप्त) (हजारों में)

वर्ष/जिला	लगाए गए टीकों की संख्या							जोड़ (4 to14)
	आर. के.	एफ. पी.	भेड़ पाक्स	फुट माउथ	स्वाइन फीवर	इन्टरोटोक्सिमिया	अन्य	
	8	9	10	11	12	13	14	15
1966-67	37	8	—	—	—	—	8	1,609
1970-71	99	35	—	—	—	—	—	1,902
1980-81	609	396	236	156	25	326	8	7,611
1990-91	1,483	808	385	443	41	871	154	12,020
2000-01	2,127	876	629	960	14	641	198	12,534
2005-06	2,775	1,394	641	6,842	35	644	285	20,197
2010-11	2,367	1,723	474	10,622	54	460	5	24,717
2012-13	35	88	474	13,129	56	470	10	27,134
2013-14	2,054	331	486	12,879	65	472	57	29,019
2014-15	—	—	383	14,002	108	577	336	28,704
अम्बाला	—	—	17	493	5	18	3	1,042
पंचकूला	—	—	3	167	1	9	1	343
यमुनानगर	—	—	11	565	4	15	4	1,163
कुरुक्षेत्र	—	—	9	572	7	11		1,238
कैथल	—	—	18	940	8	17	4	1,718
करनाल	—	—	16	951	8	15	276	1,990
पानीपत	—	—	6	543	5	10	—	1,050
सोनीपत	—	—	7	780	8	14	—	1,565
रोहतक	—	—	21	594	9	20	2	1,190
झज्जर	—	—	19	575	7	25	2	1,186
फरीदाबाद	—	—	5	299	4	13	1	585
पलवल	—	—	11	586	4	18	4	1,186
गुड़गांव	—	—	2	329	5	12	1	678
मेवात	—	—	9	482	2	41	2	999
रिवाड़ी	—	—	8	448	3	26	—	948
महेन्द्रगढ़	—	—	27	548	2	50	4	1,205
भिवानी	—	—	51	1,178	7	76	12	2,497
जीन्द	—	—	33	1,010	9	32	6	2,059
हिसार	—	—	56	1,216	6	63	5	2,478
फतेहाबाद	—	—	17	726	3	26	6	1,489
सिरसा	—	—	37	1,000	1	66	3	2,095

प्राप्ति स्थान :— पशुपालन एवं डेयरी विभाग, हरियाणा।

आर. पी. – रिण्डर पैस्ट
बी. क्यू. – ब्लैक क्वार्टर
@ — 500 से कम
पी. पी. आर. – पेस्टे – डेस पेफीटस रुमीनेन्टस
एच. एस. – हैमोरिजक सैपटिकेमिया
आर. के.—रानीखेत
एफ. पी.—फाऊल पाक्स

पशु पालन

राज्य में संक्रामक रोगों के कारण पशुओं में होने वाली मृत्यु*

संख्या 14.14

वर्ष/जिला	पशु	भैंसे	अश्व सुदृश पशु	भेडे	बकरियां	कुत्ते	ऊंट	सूअर	कुक्कुटादि
1	2	3	4	5	6	7	8	9	10
1966-67	687	673	8	336	209	—	219	—	—
1970-71	56	800	7	—	—	—	—	—	—
1980-81	338	—	—	—	—	—	—	—	—
1990-91	14	95	—	—	—	—	—	—	826
2000-01	31	98	—	—	—	—	—	—	—
2005-06	1	35	—	—	—	—	—	—	—
2010-11	—	—	—	—	—	—	—	—	—
2012-13	—	7	—	—	—	—	—	—	—
2013-14	473	—	—	—	—	—	—	—	—
2014-15	—	—	—	—	—	—	—	—	—
अम्बाला	—	—	—	—	—	—	—	—	—
पंचकूला	—	—	—	—	—	—	—	—	—
यमुनानगर	—	—	—	—	—	—	—	—	—
कुरुक्षेत्र	—	—	—	—	—	—	—	—	—
कैथल	—	—	—	—	—	—	—	—	—
करनाल	—	—	—	—	—	—	—	—	—
पानीपत	—	—	—	—	—	—	—	—	—
सोनीपत	—	—	—	—	—	—	—	—	—
रोहतक	—	—	—	—	—	—	—	—	—
झज्जर	—	—	—	—	—	—	—	—	—
फरीदाबाद	—	—	—	—	—	—	—	—	—
पलवल	—	—	—	—	—	—	—	—	—
गुड़गांव	—	—	—	—	—	—	—	—	—
मेवात	—	—	—	—	—	—	—	—	—
रिवाड़ी	—	—	—	—	—	—	—	—	—
महेन्द्रगढ़	—	—	—	—	—	—	—	—	—
भिवानी	—	—	—	—	—	—	—	—	—
जीन्द	—	—	—	—	—	—	—	—	—
हिसार	—	—	—	—	—	—	—	—	—
फतेहाबाद	—	—	—	—	—	—	—	—	—
सिरसा	—	—	—	—	—	—	—	—	—

प्राप्ति स्थान :— पशुपालन एवं डेयरी विभाग, हरियाणा।

* सरकारी संस्थाओं और निदेशक, पशुपालन के ध्यान आये हुए उत्पातों से मृत्यु।

पशु पालन

राज्य में कृत्रिम गर्भाधान केन्द्रों में रखे गये सांड़ो तथा कृत्रिम गर्भाधान प्रणाली के अधीन किया गया कार्य

संख्या 14.15 (हजारों में)

वर्ष / जिला	गर्भाधान के लिए कृत्रिम गर्भाधान बैंक, केन्द्रों और प्रदर्शी गांवों में रखे हुए सांडों की संख्या*		प्राकृतिक प्रजनन के लिए प्रदेशों गांवों में रखे हुए सांडों की संख्या		कृत्रिम गर्भाधान केन्द्रों पर गर्भाधान करवाये गये पशुओं की संख्या			
					कृत्रिम गर्भाधान द्वारा		प्राकृतिक ढंग द्वारा	
	गायें	भैंसे	गायें	भैंसे	गायें	भैंसे	गायें	भैंसे
1	2	3	4	5	6	7	8	9
1966-67	32	28	65	68	4	9	2	—
1970-71	17	28	37	51	33	40	2	—
1980-81	88	81	11	—	152	65	—	—
1990-91	118	103	—	—	400	322	—	—
2000-01	71	108	—	—	255	306	—	—
2005-06	28	106	—	—	373	1,049	—	—
2010-11	25	103	—	—	653	1,578	—	—
2012-13	37	134	—	—	860	2,114	—	—
2013-14	39	134	—	—	920	2,348	—	—
2014-15	33	139	—	—	913	2,297	—	—
अम्बाला	—	—	—	—	46	94	—	—
पंचकूला	—	—	—	—	10	28	—	—
यमुनानगर	10	28	—	—	89	93	—	—
कुरुक्षेत्र	—	—	—	—	55	86	—	—
कैथल	—	—	—	—	43	153	—	—
करनाल	—	—	—	—	92	138	—	—
पानीपत	—	—	—	—	31	86	—	—
सोनीपत	—	—	—	—	49	123	—	—
रोहतक	—	—	—	—	23	95	—	—
झज्जर	—	—	—	—	24	89	—	—
फरीदाबाद	—	—	—	—	21	51	—	—
पलवल	—	—	—	—	23	86	—	—
गुड़गांव	6	34	—	—	27	48	—	—
मेवात	—	—	—	—	20	66	—	—
रिवाड़ी	—	—	—	—	26	78	—	—
महेन्द्रगढ़	—	—	—	—	31	98	—	—
भिवानी	—	—	—	—	74	217	—	—
जीन्द	—	—	—	—	36	196	—	—
हिसार	17	77	—	—	53	203	—	—
फतेहाबाद	—	—	—	—	43	135	—	—
सिरसा	—	—	—	—	97	134	—	—

प्राप्ति स्थान :— पशुपालन एवं डेयरी विभाग, हरियाणा।

*प्रदर्शी गांव में रखे गए सांड़ों की सूचना अलग से उपलब्ध नहीं है। यह सूचना कृत्रिम गर्भाधान केन्द्रों में सम्मिलित की गई हैं।

पशु पालन

राज्य में सघन पशुधन विकास परियोजनाएं

संख्या 14.16

वर्ष/जिला	बड़े आकार की परियोजनाओं की संख्या	मध्यम आकार की परियोजनाओं की संख्या	परियोजनाओं के अन्तर्गत वीर्य बैंकों की संख्या
1	2	3	4
1975-76	2	5	6
1980-81	2	5	7
1990-91	2	5	7
2000-01	2	5	7
2005-06	2	5	7
2010-11	2	5	7
2012-13	2	5	7
2013-14	2	5	7
2014-15	2	5	7
अम्बाला	—	1	1
पंचकूला	—	—	—
यमुनानगर	—	—	—
कुरुक्षेत्र	—	1	1
कैथल	—	—	—
करनाल	1	—	1
पानीपत	—	—	—
सोनीपत	—	—	—
रोहतक	—	—	—
झज्जर	—	—	—
फरीदाबाद	—	—	—
पलवल	—	—	—
गुड़गांव	1	—	1
मेवात	—	—	—
रिवाड़ी	—	—	—
महेन्द्रगढ़	—	—	—
भिवानी	—	1	1
जीन्द	—	1	1
हिसार	—	—	—
फतेहाबाद	—	—	—
सिरसा	—	1	1

प्राप्ति स्थान :—पशुपालन एवं डेयरी विभाग, हरियाणा।

पशु पालन

राज्य में गोशालाओं का विकास तथा पशु पकड़ने वाले दलों का काम

संख्या 14.17

वर्ष/ जिला	विकसित गोशाला	राज्य में गोशाला संघ से संबंधित गोशालाओं की संख्या	पशु पकड़ने वाले दलों की संख्या*		पकड़े हुए पशुओं की संख्या	
			आवारा पशु	जंगली पशु	आवारा पशु	जंगली पशु
1	2	3	4	5	6	7
1966-67	—	49	—	—	726	143
1970-71	—	51	1	1	596	185
1980-81	29	56	1	—	171	34
1990-91	57	67	1	—	178	68
2000-01	79	91	1	—	624	—
2005-06	215	215	1	—	357	—
2010-11	283	257	1	—	—	—
2012-13	277	277	1	—	65	—
2013-14	307	274	1	—	63	—
2014-15	407	307	1	—	67	—
अम्बाला	8	6	—	—	—	—
पंचकूला	11	5	—	—	—	—
यमुनानगर	18	4	—	—	5	—
कुरुक्षेत्र	19	14	—	—	—	—
कैथल	15	13	—	—	—	—
करनाल	17	14	—	—	—	—
पानीपत	5	16	—	—	—	—
सोनीपत	23	16	—	—	—	—
रोहतक	8	9	—	—	—	—
झज्जर	12	7	—	—	—	—
फरीदाबाद	4	2	—	—	—	—
पलवल	16	4	—	—	—	—
गुड़गांव	7	4	—	—	—	—
मेवात	12	10	—	—	—	—
रिवाड़ी	4	3	—	—	—	—
महेन्द्रगढ़	19	17	—	—	—	—
भिवानी	30	27	—	—	—	—
जीन्द	30	19	—	—	—	—
हिसार	41	36	1	—	62	—
फतेहाबाद	35	22	—	—	—	—
सिरसा	73	59	—	—	—	—

प्राप्ति स्थान :—पशुपालन एवं डेयरी विभाग, हरियाणा।

* दल राज्य स्तर पर है एवम् वर्ष 1970-71 के बाद केवल एक ही पशु पकड़ने वाले दल ने आवारा एवं जंगली पशुओं को पकड़ने का काम किया।

पशु पालन

राज्य में मान्यता प्राप्त बुचड़ खानों और इन में वध किये जाने वाले पशुओं की संख्या

संख्या 14.18 (हजारों में)

वर्ष/जिला	मान्यता प्राप्त बुचड़ खानों की संख्या	वध किये गये पशु			
		भेड़ें	बकरियां	सूअर	जोड़
1	2	3	4	5	6
1966-67	33	94.1	—	4.8	98.9
1970-71	34	147.6	—	8.4	156.0
1980-81	43	45.0	91.0	19.1	155.1
1990-91	42	59.6	137.6	20.7	217.9
1995-96	46	62.9	102.6	19.4	184.9
2000-01	34	55.5	56.3	14.6	126.4
2005-06	28	38.4	57.5	10.7	106.6
2012-13	36	390.9	98.2	10.1	499.2
2013-14	36	611.0	69.1	5.0	685.1
2014-15	32	599.0	53.0	2.6	654.6
अम्बाला	3	0.1	0.1	0	0.2
पंचकूला	1	—	—	—	—
यमुनानगर	2	0.5	0.5	0.5	1.5
कुरुक्षेत्र	1	0.2	0.2	0.2	0.6
कैथल	1	—	—	—	—
करनाल	3	0.2	0.6	0.7	1.5
पानीपत	—	—	—	—	—
सोनीपत	—	—	—	—	—
रोहतक	2	1.0	0.7	0.4	2.1
झज्जर	1	0.1	0.2	0.2	0.5
फरीदाबाद	1	—	—	—	—
पलवल	—	—	—	—	—
गुड़गांव	2	—	—	—	—
मेवात	1	594.6	47.1		641.7
रिवाड़ी	1	—	0.9		0.9
महेन्द्रगढ़	2	—	—	—	—
भिवानी	5	—	—	—	—
जीन्द	1	1.0	1.1	0.4	2.5
हिसार	1	—	—	—	—
फतेहाबाद	3	—	—	—	—
सिरसा	1	1.3	1.6	0.2	3.1

प्राप्ति स्थान :— पशुपालन एवं डेयरी विभाग, हरियाणा।

डेयरी उद्योग

राज्य में दूध का संग्रहण, संयंत्र तथा दूध संग्रह केन्द्रों की संख्या

संख्या 14.19

वर्ष/जिला	दूध का संग्रहण* (लाख लीटर)	दूध संयंत्र		दूध संग्रह केन्द्र	
		संख्या	क्षमता (लाख लीटर) प्रति दिन	संख्या	क्षमता (लाख लीटर) प्रति दिन
1	2	3	4	5	6
1978-79	283.5	5	2.35	6	0.75
1980-81	211.8	5	2.35	10	1.45
1985-86	598.5	5	3.15	16	2.70
1990-91	341.5	6	3.65	12	2.30
1995-96	434.1	5	5.15	9	1.70
1999-00	918.3	5	4.70	16	2.45
2000-01	1009.3	5	4.70	19	3.05
2001-02	1237.1	5	4.70	23	3.00
2005-06	1468.28	5	4.70	27	3.33
2010-11	1875.45	5	4.70	27	3.33
2011-12	1948.41	5	9.90	17	3.03
2012-13	1409.90	5	8.80	20	3.74
2013-14	1472.31	6	6.25	18	3.30
2014-15	1601	6	6.45	17	3.20
रोहतक/सोनीपत/महेन्द्रगढ़/रिवाड़ी/भिवानी/झज्जर	374	1	1.00	4	1.10
जीन्द/हिसार/फतेहाबाद	366	1	1.50	2	0.50
अम्बाला/यमुनानगर/पंचकूला	251	1	1.40	2	0.40
करनाल/पानीपत/कुरुक्षेत्र/कैथल	149	1	0.20	1	0.20
सिरसा	239	1	1.10	4	0.40
गुड़गांव/फरीदाबाद	222	1	1.25	4	0.60

*केवल समितियों के द्वारा प्राप्त किया गया दूध।

प्राप्ति स्थान :—हरियाणा डेयरी विकास निगम।

डेयरी उद्योग

राज्य में दूध का अनुमानित उत्पादन तथा प्रति दिन प्रति व्यक्ति दूध की उपलब्धता

संख्या 14.20

वर्ष	दूध का अनुमानित उत्पादन (लाख टन)	प्रति व्यक्ति प्रति दिन दूध की उपलब्धता (ग्राम)
1	2	3
1966-67	10.89	352
1977-78	17.27	412
1980-81	21.87	484
1985-86	25.55	478
1990-91	34.19	571
1991-92	35.65	579
1995-96	40.56	602
1996-97	42.04	611
1997-98	43.73	621
1998-99	45.27	626
1999-00	46.79	631
2000-01	48.49	640
2001-02	49.77	646
2002-03	51.36	656
2003-04	52.20	660
2004-05	52.20	660
2005-06	52.98	660
2006-07	53.67	660
2007-08	54.51	660
2008-09	57.45	668
2009-10	60.06	673
2010-11	62.67	680
2011-12	66.61	708
2012-13	70.40	747
2013-14	74.42	773
2014-15	79.01	805

प्राप्ति स्थान :—पशुपालन एवं डेयरी विभाग, हरियाणा।

टिप्पणी :- वर्ष 1967-68 से 1976-77 तक अनुमानित दूध उत्पादन की सूचना उपलब्ध नही है. क्योंकि जिस स्कीम के अन्तर्गत ये आंकड़े एकत्रित किये जाते हैं, यह वर्ष 1977-78 से ही आरम्भ की गई थी। जिलावार अनुमान तैयार नहीं किए जाते।

खण्ड—XV

वन

इस खण्ड में वनों के अधीन दर्ज क्षेत्र "कृषि" के अधीन दर्ज निदेशक भू-अभिलेख द्वारा सप्लाई किये गये आंकड़ो से वन तथा भू—अभिलेख विभागों द्वारा विभिन्न परिभाषाएं अपनाए जाने के परिणामस्वरुप मेल नहीं खाएगा । वन विभाग अपने नियंत्रणाधीन सारे क्षेत्र की गणना, जिस में वन रहित क्षेत्र भी सम्मिलित है, वन क्षेत्र के अन्तर्गत करता है जबकि भू—अभिलेख वनों के अधीन वास्तविक क्षेत्र के आधार पर इसकी गणना करता है ।

सारणी 15.1—इसमें हरियाणा में राजकीय तथा निजी वनों का क्षेत्रफल दिया गया है ।

सारणी 15.2—वनों के अन्तर्गत भूमि के क्षेत्रफल की प्रतिशतता तथा प्रति व्यक्ति वनों के क्षेत्रफल सूचित करती है ।

सारणी 15.3—इसमें वन की उपज (प्रति वस्तु के अनुसार) केवल राज्य वनों के विषय में वर्णन दिया गया है ।

सारणी 15.4—इसमें हरियाणा में लघु वन उपज (केवल राज्य वन) के विषय में वर्णन दिया गया है ।

सारणी 15.5—इसमें पशुओं को चराने और आग से बचाए हुए वनों के क्षेत्रफल का वर्णन दिया गया है ।

सारणी 15.6—हरियाणा के वन विभाग की आय और व्यय से संबंधित है ।

वन
वनों के अधीन क्षेत्र

संख्या 15.1 (वर्ग किलोमीटरों में)

वर्ष/जिला	राज्य वन			निजी वन			
	आरक्षित	संरक्षित	अवर्गीकृत	भारतीय वन अधिनियम के अन्तर्गत बन्द किए गए	भू—संरक्षण अधिनियम के अन्तर्गत बन्द किए गए	जोड़	राज्य वन की कुल वनों के क्षेत्रफल से प्रतिशतता
1	2	3	4	5	6	7	8
1966-67	187	413	13	110	639	1,362	45.01
1970-71	160	485	106	74	653	1,478	50.81
1975-76	212	695	39	30	439	1,415	66.86
1980-81	224	1,022	38	42	336	1,662	77.26
1985-86	229	1,087	72	32	265	1,685	82.37
1990-91	247	1,080	89	23	263	1,702	83.20
1995-96	247	1,104	70	11	115	1,547	91.86
2000-01	249	1,154	21	4	125	1,553	91.69
2005-06	249	1,158	19	10	123	1,559	91.47
2010-11	249	1,166	17	11	241	1,684	85.04
2013-14	250	1,198	12	15	295	1,770	82.49
2014-15 (अ)	250	1,185	12	14	297	1,758	82.31
अम्बाला	2	35	0	0	14	51	72.55
पंचकूला	86	253	@	0	45	384	88.28
यमुनानगर	69	131	3	0	14	217	93.55
कुरुक्षेत्र	18	27	0	0	0	45	100.00
कैथल	37	35	0	0	0	72	100.00
करनाल	4	71	@	1	@	76	98.68
पानीपत (अ)	0	41	0	1	0	42	97.62
सोनीपत	0	74	0	0	10	84	88.10
रोहतक	0	40	4	0	2	46	95.65
झज्जर	0	37	1	0	2	40	95.00
फरीदाबाद	2	13	0	0	55	70	21.43
पलवल	1	27	1	0	@	29	100.00
गुड़गांव	2	16	@	2	69	89	20.22
मेवात	@	12	@	2	65	79	15.19
रिवाड़ी	6	33	@	1	10	50	78.00
महेन्द्रगढ़	17	24	@	5	11	57	71.93
भिवानी	2	87	@	2	0	91	97.80
जीन्द	4	63	2	@	0	69	100.00
हिसार	0	63	@	0	0	63	100.00
फतेहाबाद (अ)	0	55	1	@	0	56	100.00
सिरसा	@	48	@	@	0	48	100.00

@ एक से कम है।
अ—अनन्तिम

प्राप्ति स्थान :—वन विभाग, हरियाणा।

वन

वनों के अन्तर्गत भूमि क्षेत्र की प्रतिशतता तथा प्रति लाख व्यक्ति वनों का क्षेत्रफल

संख्या 15.2

वर्ष/जिला	कुल वनों का क्षेत्रफल (वर्ग किलोमीटर)	कुल भौगोलिक क्षेत्रफल (वर्ग किलोमीटर)	कुल भौगोलिक क्षेत्रफल से वन के क्षेत्रफल की प्रतिशतता	वन का क्षेत्रफल प्रति लाख व्यक्ति* (वर्ग किलोमीटर)
1	2	3	4	5
1966-67	1,362	44,056	3.09	17.94
1970-71	1,478	44,056	3.35	14.73
1975-76	1,415	44,222	3.20	14.10
1980-81	1,662	44,212	3.76	12.86
1985-86	1,685	44,212	3.81	13.04
1990-91	1,702	44,212	3.85	10.34
1995-96	1,547	44,212	3.50	9.40
2000-01	1,553	44,212	3.51	9.43
2005-06	1,559	44,212	3.53	7.37
2010-11	1,684	44,212	3.81	6.64
2013-14	1,770	44,212	4.00	6.98
2014-15 (अ)	1,758	44,212	3.98	6.93
अम्बाला	51	1,574	3.24	4.52
पंचकूला	384	898	42.76	68.45
यमुनानगर	217	1,768	12.27	17.87
कुरुक्षेत्र	45	1,530	2.94	4.67
कैथल	72	2,317	3.11	6.70
करनाल	76	2,520	3.02	5.05
पानीपत (अ)	42	1,268	3.31	3.49
सोनीपत	84	2,122	3.96	5.79
रोहतक	46	1,745	2.64	4.34
झज्जर	40	1,834	2.18	4.18
फरीदाबाद	70	741	9.45	3.87
पलवल	29	1,359	2.13	2.78
गुड़गांव	89	1,258	7.07	5.88
मेवात	79	1,507	5.24	7.25
रिवाड़ी	50	1,594	3.14	5.56
महेन्द्रगढ़	57	1,899	3.00	6.18
भिवानी	91	4,778	1.90	5.57
जीन्द	69	2,702	2.55	5.17
हिसार	63	3,983	1.58	3.61
फतेहाबाद (अ)	56	2,538	2.21	5.94
सिरसा	48	4,277	1.12	3.71

*— संबंधित जनगणना आंकड़ों पर आधारित। प्राप्ति स्थान :—वन विभाग, हरियाणा।

अ— अनन्तिम

वन

मुख्य वन उत्पादन की मात्रा तथा अनुमानित मूल्य

संख्या 15.3

वर्ष/उत्पादन एजैन्सी	परिवर्तित प्राप्तियां (क्यूसिक में)						
	खड़े वृक्षों का घनत्व जो गिराया गया (क्यूसिक मीटर में)	गोल इमारती लकड़ी (ठोस क्यूसिक मीटर में)	अनुमानित मूल्य (000 रु0 में)	ग्रेड-I (ग्रिथ 26 सैंटीमीटर से 58 क्यूसिक)	अनुमानित मूल्य (000 रु0 में)	ग्रेड-II (ग्रिथ 26 क्यूसिक मीटर से नीचे)	अनुमानित मूल्य (000 रु0 में)
1	2	3	4	5	6	7	8
वन विभाग (ए)	45125	23354	169235	10565	25240	4541	3670
हरियाणा वन विकास निगम (बी)	42363	20432	135574	11782	23764	7323	4922
2013-14 (ए + बी)	**87488**	**43786**	**304809**	**22347**	**49004**	**11864**	**8592**
वन विभाग (ए)	58550	32451	199800	14899	31404	7533	5619
हरियाणा वन विकास निगम (बी)	56969	29468	167402	20074	39051	12154	8052
2014-15 (ए + बी)	**115519**	**61919**	**367202**	**34973**	**70455**	**19687**	**13671**

वन

मुख्य वन उपज की मात्रा तथा मूल्य (केवल राज्य वन)

संख्या 15.3 (समाप्त)

वर्ष/उत्पादन एजैन्सी	परिवर्तित प्राप्तियां						(क्यूसिक में)
	मात्रा (संख्या)	तना (गट्ठे घन मीटर में) (4स्टम्पस= 1 स्टम्प 3)	अनुमानित मूल्य (000 रु0 में)	जी-I/जी-II/ स्टम्पस (जी-I*5/12+जी-II *2/12+ स्टम्पस घन मीटर*1/4) के बाद ईधन की लकड़ी के गट्ठों में परिवर्तित	अनुमानित मूल्य (000 रु0 में)	कुव उत्पादन (ठोस घन मीटर में)	अनुमानित मूल्य (000 रु0 में)
1	9	10	11	12	13	14	15
वन विभाग (ए)	2215	554	726	5297	29636	28651	198871
हरियाणा वन विकास निगम (बी)	12953	3238	5384	6939	34070	27371	169644
2013-14 (ए + बी)	**15168**	**3792**	**6110**	**12236**	**63706**	**56022**	**368515**
वन विभाग (ए)	1940	485	823	7585	37846	40036	237646
हरियाणा वन विकास निगम (बी)	10824	2706	2508	11066	49611	40534	217013
2014-15 (ए + बी)	**12764**	**3191**	**3331**	**18651**	**87457**	**80570**	**454659**

प्राप्ति स्थान :—वन विभाग, हरियाणा।

वन

लघु वन उपज (केवल राज्य वन)

संख्या 15.4 (मूल्य 000 ₹ में)

वर्ष	बांस	चारा और घास	गोंद और बरोजा	चारा के इलावा घास	फल	अन्य	जोड़
1	2	3	4	5	6	7	8
1966-67	—	1,98	13	28	—	8	2,47
1970-71	76	2,92	1,15	71	—	12	5,66
1975-76	1,92	4,51	58	52	—	20	7,73
1980-81	2,31	5,36	4,32	10,23	11	3,34	25,67
1985-86	2,63	3,34	@	11,81	23	57,35	75,36
1990-91	7,34	14,51	10	22,78	47	2,14	47,34
1995-96	17,11	18,61	—	35,74	26	40	72,12
2000-01	11,89	9,26	—	6,67	70	44	28,96
2005-06	35,43	11,67	—	9,64	49	9	57,32
2010-11	3	25,33	—	1,44	—	94	27,74
2012-13	0	15,49	—	2,15	450	24	22,38
2013-14	21	363	—	10,93	9	3,26	18,12
2014-15	2	375	—	10,83	3	3,81	18,44

@ 500 ₹ से कम।

प्राप्ति स्थान :—वन विभाग, हरियाणा।

वन

आग और पशुओं के चराने से संरक्षित वन क्षेत्र

संख्या 15.5 (वर्ग किलोमीटर में)

वर्ष	आग के संरक्षण				
	कुल वन क्षेत्र	संरक्षित रखने का प्रयत्न किया गया	वास्तविक रुप से संरक्षित	अग्नि संरक्षण के अधीन वनों की कुल वन क्षेत्र की प्रतिशतता	अग्नि संरक्षण कार्यो का खर्च (₹)
1	2	3	4	5	6
1966-67	1,362	1,362	1,344	98.68	20,545
1970-71	1,477.73	1,477.73	1,437.12	97.25	18,368
1975-76	1,415.48	1,415.48	1,406.36	99.36	13,118
1980-81	1,661.64	1,661.64	1,640.33	98.72	21,245
1985-86	1,685.43	1,685.43	1,670.44	99.11	3,94,761
1990-91	1,701.99	1,701.99	1,701.70	99.98	5,03,000
1995-96	1,547.06	1,547.06	1,532.12	99.03	4,50,000
2000-01	1,553.02	1,553.02	1,549.62	99.78	10,74,994
2005-06	1,559.10	1,559.10	1,554.28	99.69	53,57,416
2008-09	1,563.28	1,563.28	1,554.58	99.44	14,41,865
2009-10	1,679.54	1,679.54	1,675.08	99.73	38,15,720
2010-11	1,683.82	1,683.82	1,679.43	99.74	1,03,54,000
2012-13	1,758.06	1,758.06	1,753.58	99.00	77,63,000
2013-14	1,770.00	1,770.00	1,766.00	99.77	95,10,000
2014-15	1,758.29	1,758.29	1,758.06	99.98	74,00,000

वन

आग और पशुओं के चराने से संरक्षित वन क्षेत्र

संख्या 15.5 (समाप्त) (वर्ग किलोमीटर में)

वर्ष	चराई से संरक्षण				
	चराई बन्द किया गया क्षेत्र	सारे साल चराई के लिये खुला क्षेत्र		साल में कुछ समय चराई के लिये खुला क्षेत्र	
		सभी पशुओं के लिये	केवल कोंपलें आदि खाने वाले पशुओं के लिये	सभी पशुओं के लिये	केवल कोंपलें आदि खाने वाले पशुओं के लिये
1	7	8	9	10	11
1966-67	889.92	—	444.63	—	27.82
1970-71	1,383.46	—	24.86	22.81	46.60
1975-76	1,342.12	21.27	18.17	4.19	29.73
1980-81	1,426.02	60.75	54.07	106.80	14.00
1985-86	1,457.53	28.52	66.01	55.50	77.87
1990-91	1,674.18	13.91	1.40	12.50	—
1995-96	1,515.21	17.98	1.40	12.50	—
2000-01	1,553.02	—	—	—	—
2005-06	1,559.10	—	—	—	—
2008-09	1,563.28	—	—	—	—
2009-10	1,679.54	—	—	—	—
2010-11	1,683.82	—	—	—	—
2012-13	1,758.06	—	—	—	—
2013-14	1,770.93	—	—	—	—
2014-15	1,758.29	—	—	—	—

प्राप्ति स्थान :—वन विभाग, हरियाणा।

वन

वन विभाग की आमदनी और खर्च

संख्या 15.6 (₹ में)

वर्ष	आय	व्यय			
		सामान्य खर्च सुपुर्दी खर्च सहित	योजना व विकास खर्च	कुल खर्च (3+4)	शुद्ध आय अर्थात् बढौतरी(+) या घाटा (-)
1	2	3	4	5	6
1966-67	27,07,782	16,43,147	42,37,091	58,80,238	(–)31,72,456
1970-71	49,18,970	51,78,448	45,39,370	97,17,818	(–)47,98,848
1975-76	94,70,097	1,07,39,193	48,78,568	1,56,17,761	(–)61,47,664
1980-81	2,69,43,823	4,43,34,467	48,45,679	4,91,80,146	(–)2,22,36,323
1985-86	5,19,49,514	5,26,11,722	14,07,90,998	19,34,02,720	(–)14,14,53,206
1990-91	9,66,24,101	7,59,45,264	34,40,17,681	41,99,62,945	(–)32,33,38,844
1995-96	19,56,53,921	14,49,95,987	40,11,47,278	54,61,43,265	(–)35,04,89,344
2000-01	25,72,33,911	28,40,69,302	30,57,40,166	58,98,09,468	(–)33,25,75,557
2005-06	32,42,02,395	44,70,48,166	90,84,74,476	1,35,55,22,642	(–)1,03,13,20,247
2010-11	44,18,64,319	75,26,80,000	1,31,51,57,000	2,06,78,37,000	(–)1,62,59,72,681
2011-12	39,57,57,812	78,42,36,184	1,42,71,34,549	2,21,13,70,733	(–)1,81,56,12,921
2012-13	41,31,11,468	93,75,31,948	1,68,30,70,353	2,62,06,02,301	(-)2,20,74,90,833
2013-14	35,89,32,602	98,16,12,959	1,62,06,10,398	2,60,22,23,357	(-)2,24,32,90,755
2014-15 (अ)	39,07,65,122	1,90,66,53,447	1,23,79,60,869	3,14,46,14,316	(–)2,75,38,49,194

प्राप्ति स्थान :—वन विभाग, हरियाणा।

खण्ड—XVI

मछली पालन

इस खण्ड में हरियाणा राज्य में मछली पालन सम्बन्धी आंकड़े दिए गए हैं।

तालिका 16.1—में मछली पालन विकास सम्बन्धी सूचना दी गई है।

तालिका 16.2—में पकड़ी हुई मछलियों के निपटान के बारे में बताया गया है।

मछली पालन

मछली पालन विकास

संख्या 16.1

वर्ष/जिला	हैक्टेयरों में सम्भूत क्षेत्र	जारी किये गये लाईसेंस (संख्या)	मछली पालन से कुल प्राप्ति (000 ₹)	बिना लाईसैंस मछली पकड़ने वाले केसों की संख्या	वसूल किया गया मुआवजा (₹)	छीनी हुई मछली की बिक्री (₹)
1	2	3	4	5	6	7
1966-67	222	161	367	81	553	—
1970-71	155	2,789	578	116	1,797	609
1975-76	624	4,067	707	349	12,745	7,121
1980-81	295	2,975	2,583	66	1,245	178
1985-86	2,714	1,217	4,609	26	775	590
1990-91	2,078	3,189	8,728	8	1,135	320
1995-96	6,180	2,740	40,655	152	8,100	1,447
2000-01	7,745	8,619	8,26,827*	186	6,385	1,632
2005-06	10,532	6,810	14,49,101	228	8,887	—
2010-11	17,094	7,239	50,84,326	388	5,640	850
2014-15	17,016	6,100	62,08,411	659	17,420	—
अम्बाला	376	430	1,09,969	40	700	—
पंचकूला	165	180	69,649	20	1,000	—
यमुनानगर	377	2,273	1,29,322	45	1,500	—
कुरुक्षेत्र	474	250	1,65,314	25	1,250	—
कैथल	781	215	3,24,060	25	250	—
करनाल	794	350	3,45,528	60	1,280	—
पानीपत	680	325	3,07,462	40	800	—
सोनीपत	1,220	326	4,38,896	60	3,000	—
रोहतक	888	140	2,82,099	30	1,500	—
झज्जर	1,188	180	4,10,586	19	1,990	—
फरीदाबाद	183	202	96,303	20	200	—
पलबल	1,077	60	3,16,186	25	800	—
गुड़गांव	431	150	1,36,898	25	500	—
मेवात	1,404	90	4,26,543	25	450	—
रिवाड़ी	581	63	1,61,671	20	200	—
महेन्द्रगढ़	357	80	4,44,300	20	400	—
भिवानी	1,125	186	3,12,799	24	240	—
जीन्द	1,050	93	3,42,292	35	350	—
हिसार	1,515	138	5,31,829	21	210	—
फतेहाबाद	1,031	190	3,37,401	20	200	—
सिरसा	1,319	179	5,19,304	60	600	—

प्राप्ति स्थान :—मछली पालन विभाग, हरियाणा।

* मत्स्य किसानों को मछली से हुई आय सम्मिलित है।

मछली पालन

वर्ष 2014-15 में पकड़ी हुई मछलियों का निपटान

संख्या 16.2 (उत्पादन टनों में)

जिला	विपणन मछली	फ्रीजिंग	धूप से सुखाई गई	लवणित	डिब्बा बन्दी	कटौती	विभिन्न उद्देश्य	कुल जोड़
1	2	3	4	5	6	7	8	9
अम्बाला	2,133	—	—	—	—	—	—	2,133
पंचकूला	943	—	—	—	—	—	—	943
यमुनानगर	2,378	—	—	—	—	—	—	2,378
कुरुक्षेत्र	3,135	6	—	—	—	—	—	3,141
कैथल	6,205	—	—	—	—	—	—	6,205
करनाल	6,757	—	—	—	—	—	—	6,757
पानीपत	5,935	—	—	—	—	—	—	5,935
सोनीपत	8,648	—	—	—	—	—	—	8,648
रोहतक	5,540	—	—	—	—	—	—	5,540
झज्जर	8,118		—	—	—		—	8,118
फरीदाबाद	1,842	—	—	—	—	—	—	1,842
पलबल	6,324	—	—	—	—	—	—	6,324
गुड़गांव	2,598	128	—	—	—	—	—	2,726
मेवात	8,259	—	—	—	—	—	—	8,259
रिवाड़ी	3,163	—	—	—	—	—	—	3,163
महेन्द्रगढ़	2,486	—	—	—	—	—	—	2,486
भिवानी	6,625	—	—	—	—	—	—	6,625
जीन्द	6,302	—	—	—	—	—	—	6,302
हिसार	8,975	—	—	—	—	—	—	8,975
फतेहाबाद	6,748	—	—	—	—	—	—	6,748
सिरसा	7,955	—	—	—	—	—	—	7,955
जोड़	**1,11,069**	**134**	—	—	—	—	—	**1,11,203**

प्राप्ति स्थान :—मछली पालन विभाग, हरियाणा।

खण्ड—XVII

सहकारिता

इस अनुभाग में राज्य सहकारिता आंदोलन की प्रगति को दिखाती है। यह सूचना रजिस्ट्रार, सहकारी समितियां, हरियाणा से इकट्ठी की गई है।

तालिका 17.1—में सभी प्रकार की सहकारी समितियों की संख्या, सदस्यता तथा कार्यशील पूंजी आदि का पता चलता है।

तालिका 17.2—में सभी प्रकार की सहकारी समितियों तथा बैंकों का वर्गीकरण दिया गया है।

तालिका 17.3 तथा 17.4—में प्राथमिक कृषि इतर उधार समितियों व प्राथमिक गैर-कृषि समितियों के चुने हुए आंकड़े दिये गये हैं।

तालिका 17.5—में प्राथमिक भूमि विकास बैंकों के चुने हुए आंकड़े दिये गये हैं।

तालिका 17.6—केन्द्रीय सहकारी बैंकों के चुने हुए आंकड़े दिये गये हैं।

तालिका 17.7—शीर्ष राज्य विपणन संघों की प्रगति दिखाती हैं।

तालिका 17.8—में केन्द्रीय उपभोक्ता भंडारों के आंकड़े दिये गये हैं।

तालिका 17.9 से 17.13—में क्रमश: श्रम एवं निर्माण, आवास, डेयरी एवं दुग्ध-पूर्ति, महिला सहकारी समितियों तथा औद्योगिक समितियों के चुने हुए आंकड़े दिये गये हैं।

सहकारिता

सभी प्रकार की सहकारी समितियों के चुने हुए आंकड़े

संख्या 17.1

वर्ष/जिला	समितियों की संख्या	सदस्यों की संख्या	हिस्सा पूंजी (करोड़ ₹)	निजी पूंजी (करोड़ ₹)	कार्य पूंजी (करोड़ ₹)
1	2	3	4	5	6
1966-67	12,379	923,584	8.71	14.31	58.90
1967-68	12,550	957,526	10.66	17.93	67.17
1970-71	12,622	1,107,525	18.76	28.95	152.79
1975-76	10,316	1,531,000	41.67	68.18	374.72
1980-81	9,557	1,949,978	82.34	151.53	826.74
1990-91	11,141	3,120,920	243.73	472.90	2,934.86
1995-96	15,100	3,936,465	432.67	1,055.08	6,607.03
2000-01	22,555	4,705,999	699.53	1,865.42	15,038.36
2005-06	32,789	5,393,253	828.21	2,719.15	11,927.58
2010-11	36,592	5,752,904	20,411.57	6,197.64	24,260.93
2012-13	34,734	55,19,792	1,561.96	3,712.96	23,999.07
2013-14	29,158	55,69,495	2,754.57	4,368.20	21,493.86
2014-15	28,676	65,33,848	5,889.24	5,910.98	64,645.24
अम्बाला	1,202	2,41,427	8.56	18.28	67.67
पंचकूला	5,678	2,61,242	54.41	186.81	657.47
यमुनानगर	972	2,53,277	44.17	169.91	707.11
कुरुक्षेत्र	885	4,42,338	44.84	49.94	1,137.75
कैथल	1,398	2,28,463	62.32	9.39	95.22
करनाल	1,096	3,43,658	120.26	186.43	2,348.20
पानीपत	1,127	1,93,281	90.20	52.10	1,021.11
सोनीपत	1,404	12,28,020	725.88	1,318.96	7,446.30
रोहतक	922	3,12,019	150.86	53.77	1,445.15
झज्जर	816	2,23,374	90.27	31.18	1,074.26
फरीदाबाद	480	29,779	467.32	305.35	1,961.62
पलवल	359	1,55,531	17.13	143.97	11.68
गुड़गांव	1,897	3,05,190	36.31	72.55	1,808.41
मेवात	356	2,26,180	71.79	22.30	85.11
रिवाड़ी	1,290	1,93,284	23.21	72.36	485.71
महेन्द्रगढ़	699	2,24,272	23.56	15.18	167.65
भिवानी	1,982	4,24,251	805.88	201.81	775.84
जीन्द	1,433	3,46,893	110.86	81.66	1,440.89
हिसार	1,945	4,32,402	2,462.53	2,185.19	35,361.65
फतेहाबाद	912	2,07,339	303.99	357.87	3,024.48
सिरसा	1,823	2,61,628	174.89	375.97	3,521.96

@ जनसंख्या सम्बन्धित जनगणना अनुसार। प्राप्ति स्थान :—सहकारिता विभाग, हरियाणा।

टिप्पणी :— वर्ष 1987-88 तक के आंकड़े 30 जून व 1988-89 से आंकड़े 31 मार्च से सम्बन्धित है।

सहकारिता

प्रकार के अनुसार वर्गीकृत सहकारी समितियों एवं बैंकों की संख्या

संख्या 17.2

वर्ष/जिला	अपेक्स समितियां	केन्द्रीय सहकारी बैंक	केन्द्रीय भूमि विकास बैंक	कृषि ऋण	गैर—कृषि ऋण	प्राथमिक भूमि विकास बैंक	विपणन
1	2	3	4	5	6	7	8
1966-67	9	10	—	6,685	584	11	56
1967-68	9	10	—	6,648	589	18	56
1970-71	9	9	—	6,582	562	27	61
1975-76	11	12	—	2,861	491	31	69
1980-81	11	13	—	2,635	312	33	74
1990-91	11	13	—	2,418	431	77	74
1995-96	12	17	—	2,379	755	80	78
2000-01	12	19	—	2,466	1,032	86	78
2005-06	12	19	19	2,441	974	—	80
2010-11	12	19	19	646	1,231	—	74
2013-14	12	19	—	648	1,171	19	75
2014-15	11	19	—	666	1178	19	87
अम्बाला**	—	1	—	48	82	1	5
पंचकूला	11	1	—	11	39	1	—
यमुनानगर	—	1	—	39	40	1	2
कुरुक्षेत्र	—	1	—	71	33	1	5
कैथल	—	1	—	35	45	1	5
करनाल	—	1	—	56	51	1	5
पानीपत	—	1	—	32	23	1	3
सोनीपत	—	1	—	34	20	1	4
रोहतक	—	1	—	22	58	1	3
झज्जर	—	1	—	23	6	1	2
फरीदाबाद	—	1	—	7	53	1	3
पलवल	—	—	—	23	23	—	2
गुड़गांव	—	1	—	12	25	1	6
मेवात	—	—	—	21	22	—	4
रिवाड़ी	—	1	—	26	27	1	3
महेन्द्रगढ़	—	1	—	23	25	1	4
भिवानी	—	1	—	40	57	1	6
जीन्द	—	1	—	30	39	1	5
हिसार	—	1	—	47	210	1	10
फतेहाबाद	—	1	—	30	228	1	4
सिरसा	—	1	—	36	72	1	6

सहकारिता

प्रकार के अनुसार वगीकृत सहकारी समितियों एवं बैंकों की संख्या

संख्या 17.2 (समाप्त)

वर्ष/जिला	गन्ना पूर्ति	दुग्ध पूर्ति	बुनकर समितियां	उपभोक्ता समितियां/स्टोर	आवास समितियां	खेती समितियां	महिला समितियां	अन्य	जोड़
	9	10	11	12	13	14	15	16	17
1966-67	10	148	332	95	102	599	440	3,300	12,381
1967-68	10	156	346	95	104	588	455	3,466	12,550
1970-71	9	310	369	81	93	500	431	3,579	12,622
1975-76	9	1,233	448	92	122	437	329	4,171	10,316
1980-81	3	1,766	426	98	133	283	57	3,708	9,552
1990-91	10	2,195	443	89	1,484	143	11	3,742	11,141
1995-96	11	2,440	461	91	1,879	118	10	6,769	15,100
2000-01	11	2,764	471	91	1,878	106	10	13,531	22,555
2005-06	10	4,127	364	71	15,685	131	8	8,848	32,789
2010-11	9	5,500	1,251	63	15,934	143	2	11,689	36,592
2013-14	12	5,925	518	61	9,315	199	8	11,176	29,159
2014-15	11	6090	463	38	8,575	197	8	11314	28,676
अम्बाला**	2	446	8	3	37	45	—	524	1202
पंचकूला	—	95	—	4	5,306	2	—	208	5678
यमुनानगर	6	270	—	1	30	10	—	572	972
कुरुक्षेत्र	1	232	—	4	31	35	1	470	885
कैथल	—	198	4	5	25	15	—	1,064	1398
करनाल	1	148	10	1	35	8	—	779	1096
पानीपत	—	60	274	0	211	1	—	521	1127
सोनीपत	—	311	—	1	423	3	1	605	1404
रोहतक	—	307	—	5	22	1	1	501	922
झज्जर	—	358	—	—	8	3	—	414	816
फरीदाबाद	—	30	2	1	203	—	—	179	480
पलवल	1	86	—	—	28	—	—	196	359
गुड़गांव	—	106	—	1	1,530	2	—	213	1897
मेवात	—	62	—	2	2	—	—	243	356
रिवाड़ी	—	508	—	1	420	3	—	300	1290
महेन्द्रगढ़	—	352	22	—	12	—	—	259	699
भिवानी	—	783	126	1	21	49	—	897	1982
जीन्द	—	636	11	2	25	6	—	677	1433
हिसार	—	375	6	2	134	1	4	1154	1945
फतेहाबाद	—	211	—	1	26	12	—	398	912
सिरसा	—	516	—	3	46	1	1	1140	1823

प्राप्ति स्थान :—सहकारिता विभाग, हरियाणा।

** शीर्ष सहकारी संस्थाएं जिनका मुख्यालय चण्डीगढ में है, जिला अम्बाला में सम्मिलित की गई है।

टिप्पणी :— वर्ष 1987-1988 तक के आंकड़े 30 जून व 1988-89 से आंकड़े 31 मार्च से सम्बन्धित है।

सहकारिता

प्राथमिक कृषि उधार समितियों के चुने हुए आंकड़े

संख्या 17.3

वर्ष/जिला	समितियां (संख्या)	सदस्यता (हजार)	हिस्सा पूंजी (लाख ₹)	निजी पूंजी (लाख ₹)	कार्य पूंजी (लाख ₹)	जमा राशि (लाख ₹)
1	2	3	4	5	6	7
1966-67	6,685	533	227.65	323.98	1,355.06	70.13
1967-68	6,648	553	256.93	372.49	1,471.59	83.08
1970-71	6,582	629	393.64	555.10	2,460.68	82.75
1975-76	2,861	823	942.72	1,231.16	5,606.64	115.87
1980-81	2,635	1,166	2,083.35	2,720.07	14,639.76	261.06
1990-91	2,418	1,678	4,547.09	5,927.13	43,467.87	805.39
1995-96	2,379	2,170	9,703.15	14,339.89	104,527.13	2,934.03
2000-01	2,466	2,617	19,332.25	25,245.81	2,35,490.10	9,677.14
2005-06	2,441	2,748	32,122	34,087	5,03,523.00	31,960
2010-11	646	2,985	45,839.97	46,739.79	7,82,140.71	50,118.15
2013-14	657	3040	59,915.17	58,200.24	10,58,548.99	56,461.47
2014-15	663	31.26	61507.55	59786.88	1122640.74	49718.05
अम्बाला	45	1.69	3089.13	3283.77	71349.68	11925.87
पंचकूला	11	0.66	1082.79	917.25	24772.69	641.36
यमुनानगर	39	1.42	3569.45	3360.56	60407.48	2419.13
कुरुक्षेत्र	68	1.48	2801.13	2531.01	56714.09	4912.08
कैथल	35	1.87	3379.83	3087.52	69318.73	1142.58
करनाल	55	2.23	5574.40	4967.08	100556.50	1221.90
पानीपत	32	1.16	2440.46	2280.25	51174.23	730.60
सोनीपत	34	1.85	2327.30	2096.71	63737.30	1121.58
रोहतक	22	1.1	2623.09	2139.15	34071.52	185.38
झज्जर	23	1.63	4878.04	4297.25	53441.72	496.14
फरीदाबाद	30	1.53	2093.70	1794.51	62686.29	1229.04
पलवल	—	—	—	—	—	—
गुड़गांव	33	1.59	2446.81	2126.46	87666.79	19143.38
मेवात	—	—	—	—	—	—
रिवाड़ी	26	1.26	2658.17	2457.92	40930.86	1096.11
महेन्द्रगढ़	23	1.39	1593.13	1630.62	29430.58	828.03
भिवानी	44	2.64	4503.64	4229.94	75215.83	263.02
जीन्द	30	2.03	2824.51	5171.97	60742.92	422.27
हिसार	47	2.79	5892.57	5673.56	87336.06	857.01
फतेहाबाद	30	1.41	3689.20	3609.35	46417.72	332.47
सिरसा	36	1.53	4040.20	4132.00	46669.75	750.10

टिप्पणी :— वर्ष 1987-1988 तक के आंकड़े 30 जून व 1988-89 से आंकड़े 31 मार्च से सम्बन्धित है।

सहकारिता

प्राथमिक कृषि उधार समितियों के चुने हुए आंकड़े

संख्या 17.3 (समाप्त)

वर्ष/जिला	उधार (लाख ₹)	वर्ष के दौरान दिया गया कर्जा (लाख ₹)	वसूल किया गया कर्जा (लाख ₹)	वर्ष के अन्त में बकाया कर्ज (लाख ₹)	अवधि पूर्ण कर्जे(लाख ₹)	अवधि पूर्ण कर्जे की बकाया कर्जे में प्रतिशतता	लाभ दिखाने वाली समितियां (संख्या)
	8	9	10	11	12	13	14
1966-67	952	800	591	1,062	232	21.79	4,263
1967-68	1,010	768	715	1,115	325	29.14	4,206
1970-71	1,807	1,567	1,435	1,881	900	47.83	3,648
1975-76	4,073	4,540	3,766	4,314	1,473	34.15	1,433
1980-81	11,458	12,474	10,938	11,744	5,515	46.96	1,364
1990-91	37,376	23,346	23,882	35,064	20,397	58.17	1,513
1995-96	90,516	1,09,044	94,053	89,215	28,824	32.31	903
2000-01	2,12,538	2,37,628	2,20,962	195,959	84,706	43.23	720
2005-06	3,91,210	4,75,956	4,23,431	388,465	1,47,617	38	1,198
2010-11	4,93,651	5,13,568	4,75,295	5,27,964	2,46,045	46.60	80
2013-14	7,39,919	7,48,346	7,07,471	7,74,070	2,89,813	37.44	77
2014-15	749417	807592	759161	949771	299908	35	46
अम्बाला	37786	38473	34656	34150	13923	41	6
पंचकूला	16361	17499	17695	13617	9556	70	—
यमुनानगर	32915	39150	38366	26767	16803	63	1
कुरुक्षेत्र	34358	38853	40042	29929	14240	48	5
कैथल	47460	47350	44246	38651	15260	39	—
करनाल	68108	89421	83890	63098	25006	40	1
पानीपत	35878	40955	38983	31502	13690	43	—
सोनीपत	37039	35320	34338	30208	14390	48	—
रोहतक	26228	35876	34378	26833	7739	29	5
झज्जर	38529	46788	45078	39549	14526	37	—
फरीदाबाद	44347	44710	20142	334005	23326	7	—
पलवल	—	—	—	—	—	—	—
गुड़गांव	42955	36651	34825	31297	19682	63	5
मेवात	—	—	—	—	—	—	—
रिवाड़ी	31103	35595	34238	31008	11130	36	2
महेन्द्रगढ़	22422	24650	22349	20763	8652	42	1
भिवानी	64041	61882	60957	50665	22720	45	3
जीन्द	45150	54888	53839	3334	13183	40	2
हिसार	61768	44731	44073	52076	30344	58	3
फतेहाबाद	32150	36783	36669	29597	12822	43	7
सिरसा	30819	38017	40400	32725	12917	39	5

प्राप्ति स्थान :—सहकारिता विभाग, हरियाणा।

सहकारिता

प्राथमिक गैर—कृषि समितियों के चुने हुए आंकड़े

संख्या 17.4

वर्ष/जिला	समितियां	सदस्यता (हजार)	हिस्सा पूंजी (लाख ₹)	निजी पूंजी (लाख ₹)
1	2	3	4	5
1966-67	584	99	14.19	20.98
1967-68	589	106	15.38	22.34
1970-71	562	120	20.74	28.41
1975-76	491	154	34.35	47.17
1980-81	312	42	72.40	107.77
1990-91	431	99	544.24	738.42
1995-96	755	153	1,378.09	2,064.97
2000-01	1,032	230	2,990.94	5,157.41
2005-06	974	291	3,647.86	7,812.17
2010-11	1,231	114	2,340.39	13,416.09
2013-14	968	1,02,694	4,264.07	16,250.24
2014-15	1233	103581	3268.94	10501.01
अम्बाला	82	7820	384.28	1197.25
पंचकूला	39	6285	314.00	349.65
यमुनानगर	40	9404	681.86	934.51
कुरुक्षेत्र	33	6834	357.82	588.51
कैथल	45	1903	40.84	146.91
करनाल	51	5391	311.87	3008.94
पानीपत	23	1630	73.17	6.42
सोनीपत	20	2404	50.74	38.58
रोहतक	58	10012	199.88	1394.37
झज्जर	6	963	45.46	43.01
फरीदाबाद	53	3270	5.88	29.76
पलवल	23	2020	0	46.46
गुड़गांव	25	435	4.97	64.44
मेवात	22	318	2.14	5.62
रिवाड़ी	27	4278	32.86	43.67
महेन्द्रगढ़	25	1568	14.08	10.5
भिवानी	57	6233	83.65	220.68
जीन्द	39	3730	57.45	106.84
हिसार	210	21948	356.37	1497.29
फतेहाबाद	228	2493	98.46	476.37
सिरसा	127	4646	153.16	291.23

टिप्पणी :— वर्ष 1987-1988 तक के आंकड़े 30 जून व 1988-89 से आंकड़े 31 मार्च से सम्बन्धित है।

सहकारिता

प्राथमिक गैर—कृषि समितियों के चुने हुए आंकड़े

संख्या 17.4 (समाप्त)

वर्ष/जिला	कार्य पूंजी (लाख ₹)	जमा राशि (लाख ₹)	दिया गया कर्जा (लाख ₹)	बकाया कर्जे (लाख ₹)	अवधि पूर्ण कर्जे (लाख ₹)	अवधि पूर्ण कर्जे की बकाया कर्जे से प्रतिशतता	लाभ दिखाने वाली समितियां (संख्या)
	6	7	8	9	10	11	12
1966-67	55.52	12.30	37.88	48.04	25.38	52.83	238
1967-68	59.85	15.85	40.81	51.18	19.77	38.63	218
1970-71	87.89	31.88	70.31	72.15	22.46	31.13	264
1975-76	187.20	85.96	125.15	135.99	37.58	27.63	130
1980-81	536.40	305.73	273.04	397.99	74.83	18.80	77
1990-91	5,673.16	3,438.26	3,535.18	4,273.26	606.55	14.19	218
1995-96	16,594.87	10,105.81	15,499	12,036.80	1,455.13	12.08	368
2000-01	42,599.25	16,949.25	28,652.58	29,012.57	5,528.48	19.06	501
2005-06	61,382.27	40,992.63	9,881.53	32,998.87	5,039.56	15.00	301
2010-11	45,556.25	17,152.04	11,790.45	27,880.90	12,406.24	44.50	321
2013-14	31634.35	17,568.64	13,474.12	21,020.55	10211.51	51.0	228
2014-15	39873.53	16250.16	6281.26	19438.28	9217.05	47	304
अम्बाला	3344.97	2245.75	189.14	2048.80	1602.69	78	12
पंचकूला	1110.01	27.25	198.85	22.25	48.90	2	8
यमुनानगर	2726.12	517.72	446.94	2198.99	223.89	10	11
कुरुक्षेत्र	3319.01	1350.32	603.73	1097.31	42.03	41	9
कैथल	1035.44	207.59	609.73	414.38	112.98	27	7
करनाल	3210.79	2567.65	807.44	2452.63	64.60	3	11
पानीपत	911.66	14.24	452.00	357.82	56.71	16	6
सोनीपत	400.37	9.83	126.13	335.55	82.27	30	6
रोहतक	4362.12	1532.54	390.74	2538.61	1520.05	60	23
झज्जर	108.19	0.04	146.04	100.36	6.00	6	0
फरीदाबाद	636.77	401.41	427.15	116.47	51.38	44	13
पलवल	891.74	32.60	280.86	167.38	147.28	88	0
गुड़गांव	137.10	0.00	0	118.20	13.40	11	4
मेवात	65.36	0.12	0	47.65	47.65	100	0
रिवाड़ी	971.26	441.82	141.80	806.18	341.27	42	10
महेन्द्रगढ़	133.78	76.16	57.62	93.02	53.19	57	4
भिवानी	730.2	118.83	19.5	827.71	529.44	64	31
जीन्द	867.7	140.8	231.66	1012.07	577.89	57	16
हिसार	12730.42	5820.32	733.82	4009.99	3457.02	86	87
फतेहाबाद	1162.16	655.44	365.56	457.85	167.86	37	36
सिरसा	1018.36	89.73	52.55	215.06	70.55	33	10

प्राप्ति स्थान :—सहकारिता विभाग, हरियाणा।

सहकारिता

प्राथमिक भूमि विकास बैंकों के चुने हुए आंकड़े

संख्या 17.5

वर्ष/जिला	बैंक (संख्या)	सदस्यता (संख्या)
1	2	3
1966-67	11	0.13
1967-68	18	0.18
1970-71	27	0.56
1975-76	31	1.16
1980-81	33	1.75
1990-91	77	3.48
1995-96	80	4.67
2000-01	86	10.83
2005-06	19	6.82
2010-11	19	7.33
2012-13	19	7.42
2013-14	19	11,251.13
2014-15	19	10940.16
अम्बाला	1	359.41
पंचकूला	1	45.57
यमुनानगर	1	531.91
कुरुक्षेत्र	1	405.90
कैथल	1	400.72
करनाल	1	665.88
पानीपत	1	217.09
सोनीपत	1	582.72
रोहतक	1	198.22
झज्जर	1	244.53
फरीदाबाद	1	1087.84
पलवल	—	0
गुड़गांव	1	637.07
मेवात	—	0
रिवाड़ी	1	391.23
महेन्द्रगढ़	1	977.33
भिवानी	1	1170.99
जीन्द	1	642.34
हिसार	1	689.55
फतेहाबाद	1	901.63
सिरसा	1	790.23

टिप्पणी :— वर्ष 1987-1988 तक के आंकड़े 30 जून व 1988-89 से आंकड़े 31 मार्च से सम्बन्धित है।

सहकारिता

प्राथमिक भूमि विकास बैंकों के चुने हुए आंकड़े

संख्या 17.5 (जारी)

वर्ष/जिला	हिस्सा पूंजी				वर्ष के दौरान दिया गया कर्जा (लाख रु.)		
	सरकारी हिस्सा (लाख ₹)	अन्य व्यक्तियों का हिस्सा (लाख ₹)	निजी पूंजी (लाख ₹)	कार्य पूंजी (लाख ₹)	कर्जे की अदायगी (लाख ₹)	भूमि खरीदने हेतु (लाख ₹)	ट्रैक्टरों के खरीदने हेतु (लाख ₹)
	4	5	6	7	8	9	10
1966-67	—	21.51	23.23	191.94	7.06	3.95	3.37
1967-68	—	34.97	37.47	396.39	4.45	3.24	71.42
1970-71	—	154.54	172.65	2,424.10	3.07	39.42	128.93
1975-76	13.56	394.32	543.23	5,438.54	4.36	26.19	693.41
1980-81	65.65	745.22	1,240.92	10,743.14	109.29	80.09	191.57
1990-91	476.87	2,074.95	3,202.72	35,543.21	9.67	58.22	1,333.73
1995-96	895.97	3,826.75	6,313.46	70,274.83	105.27	79.52	6,040.93
2000-01	2,202.56	8,033.94	13,283.01	154,463.51	253.20	264.33	11,001.99
2005-06	1,971.35	9,519.50	12,231.94	300,250.94	—	2,103.63	2,206.80
2010-11	3,334.05	8,233.82	12,418.73	2,03,773.92	—	949.56	822.53
2013-14	3,174.96	8,076.17	12,197.24	3,10,126.16	—	134.35	87.55
2014-15	3084.52	7855.64	11905.23	300747.63	—	312.22	132.35
अम्बाला	114.10	245.31	364.93	10253.98	—	5	—
पंचकूला	—	45.57	45.95	2207.72	—	—	—
यमुनानगर	179.14	352.77	663.62	15377.86	—	—	6.00
कुरुक्षेत्र	133.37	272.53	449.31	9664.54	—	—	6.00
कैथल	108.66	292.06	499.32	10702.70	—	50.72	20.80
करनाल	181.48	484.40	708.22	18121.19	—	137.00	9.60
पानीपत	87.81	129.28	275.13	5453.18	—	—	—
सोनीपत	139.69	443.03	602.73	13730.17	—	—	5.10
रोहतक	73.34	124.88	202.68	6451.57	—	—	22.30
झज्जर	18.83	225.70	257.03	9783.25	—	30.00	10.15
फरीदाबाद	198.62	889.22	1111.50	31247.06	—	—	6.40
पलवल	—	—	—	—	—	—	—
गुड़गांव	124.66	512.41	692.39	22704.81	—	—	—
मेवात	—	—	—		—	—	—
रिवाड़ी	160.92	230.31	484.26	5926.16	—	9.50	27.10
महेन्द्रगढ़	50.20	927.13	1142.01	29802.63	—	—	—
भिवानी	248.37	922.62	1225.66	36682.04	—	3.00	—
जीन्द	166.24	476.10	695.13	22984.99	—	17.00	11.00
हिसार	306.32	383.23	721.99	16648.28	—	30.00	—
फतेहाबाद	444.93	456.70	920.60	15724.64	—	30.00	2.50
सिरसा	347.84	442.39	842.77	17280.86	—	—	5.40

सहकारिता

प्राथमिक भूमि विकास बैंकों के चुने हुए आंकड़े

संख्या 17.5 (जारी)

वर्ष/जिला	ट्यूबवैलों के लगाने हेतु (लाख ₹)	अन्य भूमि सुधार हेतु (लाख ₹)
1	11	12
1966-67	17.53	5.26
1967-68	112.10	30.74
1970-71	280.77	132.41
1975-76	444.25	160.38
1980-81	345.45	2,325.65
1990-91	1,871.36	2,039.47
1995-96	4,356.19	9,180.95
2000-01	4,103.38	15,288.93
2005-06	1,100.45	24,857.01
2010-11	464.35	38,518.55
2013-14	17.00	833.80
2014-15	187.70	1533.20
अम्बाला	142.50	167.60
पंचकूला	—	—
यमुनानगर	0.70	—
कुरुक्षेत्र	—	4.50
कैथल	—	97.95
करनाल	—	25.50
पानीपत	—	—
सोनीपत	26.00	—
रोहतक	—	—
झज्जर	0.90	—
फरीदाबाद	10.50	9
पलवल	—	—
गुड़गांव	—	—
मेवात	—	—
रिवाड़ी	—	—
महेन्द्रगढ़	—	140.90
भिवानी	2.00	258.05
जीन्द	—	32.50
हिसार	1.50	230.65
फतेहाबाद	3.60	406.25
सिरसा	—	160.30

टिप्पणी :— वर्ष 1987-1988 तक के आंकड़े 30 जून तक व 1988-89 से आंकड़े 31 मार्च से सम्बन्धित है।

सहकारिता

प्राथमिक भूमि विकास बैंकों के चुने हुए आंकड़े

संख्या 17.5 (समाप्त)

वर्ष/जिला	जोड़ कालम 8 से 12 तक (लाख ₹)	वर्ष के दौरान वसूल किया गया कर्ज (लाख ₹)	अवधि पूर्ण (लाख ₹)	लाभ दिखाने वाले बैंकों की संख्या	लाभ की राशि (लाख ₹)	हानि दिखाने वाले बैंकों की संख्या	हानि की राशि
	13	14	15	16	17	18	19
1966-67	57.17	17.18	1.98	7	0.27	4	0.25
1967-68	221.95	20.95	0.12	9	0.34	7	0.63
1970-71	584.60	273.92	0.27	25	19.84	1	0.01
1975-76	1,328.59	838.32	21.05	27	34.14	2	0.34
1980-81	3,052.05	1,707.38	182.37	29	68.14	2	4.87
1990-91	5,312.45	3,860.65	7,093.33	24	323.65	53	910.20
1995-96	19,762.86	8,540.73	8,130.92	48	497.53	31	351.65
2000-01	30,911.83	18,085.50	37,076.01	23	260.81	63	2,755.22
2005-06	30,267.89	48,866.52	75,728.28	1	66.35	18	7,253.40
2010-11	40,754.99	54,350.47	1,02,570.54	—	—	19	11,657.03
2013-14	1,072.70	45,818.16	1,21,285.12	—	—	19	14,065.95
2014-15	2165.47	207564.71	168868.43	1	320.82	18	14646.26
अम्बाला	315.10	7648.01	5808.14	—	—	1	332.41
पंचकूला	—	1113.08	807.89	—	—	1	53.32
यमुनानगर	6.70	10097.85	8117.19	—	—	1	1602.15
कुरुक्षेत्र	10.50	7258.04	5596.80	—	—	1	566.19
कैथल	169.47	6908.46	5547.15	—	—	1	271.12
करनाल	172.10	11457.65	10602.02	1	320.84	—	—
पानीपत	—	3300.01	2355.33	—	—	1	348.26
सोनीपत	31.10	11044.81	9298.31	—	—	1	656.13
रोहतक	22.30	4005.03	1999.89	—	—	1	580.42
झज्जर	41.05	6373.18	4243.61	—	—	1	579.89
फरीदाबाद	25.90	22710.06	20295.96	—	—	1	1769.84
पलवल	—	—	—	—	—	—	—
गुड़गांव	—	1,5236.90	11206.94	—	—	1	1352.85
मेवात	—	—	—	—	—	—	—
रिवाड़ी	36.60	4271.90	3722.54	—	—	1	289.81
महेन्द्रगढ़	140.90	17561.18	18850.16	—	—	1	1323.95
भिवानी	263.05	25757.06	20785.55	—	—	1	1343.57
जीन्द	60.50	14106.87	10935.26	—	—	1	1068.30
हिसार	262.15	12463.68	8279.89	—	—	1	986.44
फतेहाबाद	442.35	12686.55	10404.84	—	—	1	516.86
सिरसा	165.70	13564.39	10010.96	—	—	1	1004.75

प्राप्ति स्थान :—सहकारिता विभाग, हरियाणा।

सहकारिता

केन्द्रीय सहकारी बैंकों के चुने हुए आंकड़े

संख्या 17.6

वर्ष/जिला	बैंकों की संख्या	शाखाओं की संख्या	सदस्यता (हजारों में)	हिस्सा पूंजी		निजी पूंजी (लाख ₹)
				सरकारी हिस्सा (लाख ₹)	अन्य व्यक्तियों का हिस्सा (लाख ₹)	
1	2	3	4	5	6	7
1966-67	10	30	11	4	102	247
1967-68	10	31	11	56	136	310
1970-71	9	59	11	125	277	598
1975-76	12	135	12	205	548	1,306
1980-81	13	194	8	524	731	2,909
1990-91	13	263	10	1,412	2,059	6,581
1995-96	17	302	16	2,878	4,425	11,907
2000-01	19	344	25	3,143	10,385	30,207
2005-06	19	359	28	3,718	18,974	64,663
2010-11	19	595	—	3,142	26,617	66,636
2013-14	19	615	—	4,390	37,191	79,363
2014-15	19	596	10179	8165	42376	104052
अम्बाला	1	29	361	271	1882	4014
पंचकूला	1	12	166	704	931	1857
यमुनानगर	1	32	629	500	2316	4112
कुरुक्षेत्र	1	28	374	545	1947	3817
कैथल	1	31	649	456	2539	4748
करनाल	1	46	717	53	3323	7998
पानीपत	1	22	585	100	1875	7628
सोनीपत	1	37	571	296	2103	6235
रोहतक	1	28	430	28	1171	12552
झज्जर	1	24	292	50	1885	4562
फरीदाबाद	1	33	585	142	2274	4239
पलवल	—	—	—	—	—	—
गुड़गांव	1	38	512	134	2067	6028
मेवात	—	—	—	—	—	—
रिवाड़ी	1	27	241	431	1693	4306
महेन्द्रगढ़	1	23	281	225	1076	2012
भिवानी	1	38	1146	919	3570	10565
जीन्द	1	33	462	971	3551	4732
हिसार	1	45	1043	1332	4346	5187
फतेहाबाद	1	29	480	497	1914	4360
सिरसा	1	41	655	511	1913	5100

सहकारिता

केन्द्रीय सहकारी बैंकों के चुने हुए आंकड़े

संख्या 17.6 (जारी)

वर्ष/जिला	कार्य पूंजी (लाख ₹)	जमा राशि (लाख ₹)	उधार (लाख ₹)	वर्ष के दौरान दिया गया कर्जा (लाख ₹)	वर्ष के अन्त में बकाया कर्जे (लाख ₹)	अवधि पूर्ण (लाख ₹)
	8	9	10	11	12	13
1966-67	1,482	494	695	936	1,106	177
1967-68	1,57	618	622	911	1,162	274
1970-71	2,445	1,001	718	1,738	1,916	704
1975-76	6,472	2,759	1,558	6,164	4,600	1,394
1980-81	16,451	5,946	6,715	16,015	12,627	3,862
1990-91	60,483	25,823	26,446	36,843	45,726	13,661
1995-96	148,421	58,838	71,174	153,152	118,251	30,145
2000-01	339,766	146,173	147,797	683,629	274,414	77,468
2005-06	595,660	279,840	220,283	556,450	458,156	1,09,027
2010-11	9,69,689	4,94,019	3,36,327	6,93,265	6,59,580	2,37,133
2013-14	12,61,470	5,72,901	5,07,521	9,71,203	9,09,914	3,26,187
2014-15	1432410	596584	568264	1116553	996941	344508
अम्बाला	66872	31571	24301	48415	46411	14779
पंचकूला	34141	13874	11500	50618	22632	8434
यमुनानगर	64387	28890	18180	61821	40138	14309
कुरुक्षेत्र	75218	23776	39365	64090	58487	15532
कैथल	71319	21733	42521	79420	60549	21372
करनाल	112813	44140	54670	112677	87336	29075
पानीपत	71531	22648	30664	62083	50280	16027
सोनीपत	67840	27131	32250	59114	53823	18472
रोहतक	97866	41220	31594	43459	53338	8691
झज्जर	65750	31133	25186	56445	49473	16088
फरीदाबाद	79842	31431	30606	52635	57373	23178
पलवल	—	—	—	—	—	—
गुड़गांव	117992	71509	21108	43786	54657	23106
मेवात	—	—	—	—	—	—
रिवाड़ी	53124	25665	21934	19533	36741	12523
महेन्द्रगढ़	37930	17273	15724	30952	29781	11929
भिवानी	111511	60082	36175	76353	76767	29873
जीन्द	70564	20681	35000	61168	53380	22052
हिसार	110253	47751	39024	77469	79367	31158
फतेहाबाद	60436	15169	29772	48789	42929	15065
सिरसा	63021	20907	28690	67726	43479	12845

प्राप्ति स्थान :—सहकारिता विभाग, हरियाणा।

सहकारिता

केन्द्रीय सहकारी बैंकों के चुने हुए आंकड़े

संख्या 17.6 (समाप्त)

वर्ष/जिला	अवधि पूर्ण कर्जे ती बकाया कर्जे से प्रतिशतता	लाभ दिखाने वाले बैंकों की संख्या	लाभ (लाख ₹)	हानि दिखाने वाले बैंकों की संख्या	हानि (लाख ₹)
	14	15	16	17	18
1966-67	16.01	10	16	—	—
1967-68	23.61	9	19	1	1
1970-71	36.75	9	46	—	—
1975-76	30.31	12	151	—	—
1980-81	30.59	13	150	—	—
1990-91	29.88	11	139	2	44
1995-96	25.49	16	1,330	1	18
2000-01	28.23	17	2,033	2	126
2005-06	24.00	17	2,516	2	700
2010-11	35.95	14	447	5	2,527
2013-14	35.85	16	2,769	3	1,027
2014-15	34.56	11	1302	8	3501
अम्बाला	31.84	—	—	1	253
पंचकूला	37.27	1	181	—	—
यमुनानगर	35.65	1	44	—	—
कुरुक्षेत्र	26.56	1	158	—	—
कैथल	35.30	1	6	—	—
करनाल	33.29	1	248	—	—
पानीपत	31.88	1	15	—	—
सोनीपत	34.32	—	—	1	98
रोहतक	16.29	1	78	—	—
झज्जर	32.52	1	65	—	—
फरीदाबाद	40.40	—	—	1	547
पलवल	—	—	—	—	—
गुड़गांव	42.27	1	423	—	—
मेवात	—	—	—	—	—
रिवाड़ी	34.08	1	28	—	—
महेन्द्रगढ़	40.06	—	—	1	468
भिवानी	38.91	1	56	—	—
जीन्द	41.31	—	—	1	361
हिसार	39.26	—	—	1	445
फतेहाबाद	35.09	—	—	1	1159
सिरसा	29.54	—	—	1	170

प्राप्ति स्थान :—सहकारिता विभाग, हरियाणा।

सहकारिता

शीर्ष राज्य विपणन संघों के चुने हुए आंकड़े

संख्या 17.7

वर्ष	सदस्यता	हिस्सा पूंजी		निजी पूंजी (लाख ₹)	कार्य पूंजी (लाख ₹)	प्रसाधन की गई पैदावार की मात्रा (टनों में)
		सरकारी हिस्सा (लाख ₹)	अन्य व्यक्तियों का हिस्सा (लाख ₹)			
1	2	3	4	5	6	7
1966-67	59	22.40	0.96	40.60	179.18	—
1967-68	60	45.25	1.09	58.84	279.37	—
1970-71	64	98.06	8.68	143.05	1,440.63	—
1975-76	76	244.71	24.96	506.65	3,421.63	41,383
1980-81	78	656.18	86.14	1,665.19	6,309.62	79,406
1990-91	77	1,639.45	183.71	5,285.00	19,002.91	1,96,824
1995-96	78	1,579.41	294.37	18,397.16	44,809.27	1,06,902
2002-03	79	19.00	686.00	34,364.00	8,144.00	59,954
2005-06	74	18.75	810.83	38,184.00	19,810.00	10,18,611
2010-11	74	18.75	1,421.00	67,547.00	20,916.00	—
2012-13	74	18.75	1,801.67	57,669.00	15,482.76	8,87,400
2013-14	656	19.00	1,803.00	61,169.00	10,022.00	22,84,977
2014-15	656	18.75	161.53	41837.53	9071.18	—

टिप्पणी :— वर्ष 1987-1988 तक के आंकड़े 30 जून तक व 1988-89 से आंकड़े 31 मार्च से सम्बन्धित है ।

सहकारिता

शीर्ष राज्य विपणन संघों के चुने हुए आंकड़े

संख्या 17.7 (समाप्त)

वर्ष	प्रसाधन की गई पैदावार का मूल्य	कुल बेचे गये माल का मूल्य (लाख ₹)	मण्डी भेजी गई खेती की पैदावार (लाख ₹)	बीज कावितरण (लाख ₹)	खाद का वितरण (लाख ₹)	उपभोक्ता वस्तुओं का वितरण (लाख ₹)	लाभ (लाख ₹)
	8	9	10	11	12	13	14
1966-67	—	231.32	4.54	18.25	201.77	0.10	0.91
1967-68	—	477.69	77.03	52.43	342.69	—	2.08
1970-71	—	1,862.54	652.59	—	1,200.01	—	5.73
1975-76	440.25	6,300.91	3,126.65	27.14	2,919.95	84.56	56.03
1980-81	—	16,669.31	10,934.42	175.50	4,728.17	752.25	100.12
1990-91	7,800.31	26,761.33	19,476.18	43.10	7,171.90	—	699.80
1995-96	11,002.73	87,097.47	65,884.22	34.21	21,132.45	—	929.96
2002-03	31,834.96	3,65,892.00	1,40,668.00	139.20	17,258,00	372.53	2,203.00
2005-06	75,461.20	3,09,509.00	2,49,339.00	169.36	26,298.75	305.14	5,836.00
2010-11	1,19,130.00	548,900.00	3,74,676.00	36	52,057.00	5,691.00	4,080.00
2012-13	1,25,561.70	7,12,037.00	—	2,077.40	65,927.73	7,611.91	4,338.69
2013-14	5,41,268.90	15,64,903.00	1,58,814.00	2,388.00	36,649.00	7,884.71	1,005.70
2014-15	—	850145.93	—	2092.00	74000.00	—	2031.23

प्राप्ति स्थान :—सहकारिता विभाग, हरियाणा।

सहकारिता

केन्द्रीय उपभोक्ता भंडारों के चुने गये आंकड़े

संख्या 17.8

वर्ष/जिला	समितियां (संख्या)	सदस्यता (हजारों में)	निजी पूंजी (लाख ₹)	हिस्सा पूंजी	
				सरकारी हिस्सा (लाख ₹)	अन्य व्यक्तियों का हिस्सा (लाख ₹)
1	2	3	4	5	6
1966-67	9	33	12.08	5.50	4.07
1967-68	9	35	14.44	7.50	4.28
1970-71	9	37	17.40	7.70	4.44
1975-76	17	53	67.78	36.71	7.89
1980-81	33	73	168.42	111.85	10.44
1990-91	33	91	324.00	261.60	12.58
1995-96	33	92	346.39	292.71	13.57
2000-01	33	94	350.89	294.71	13.66
2005-06	9	42	177.86	149.79	6.86
2010-11	9	38	363.30	125.73	5.37
2013-14	18	281	331.39	164.86	26.75
2014-15	19	281	389.50	186.74	29.28
अम्बाला	2	8	279.00	7.27	4.80
पंचकूला	—	—	—	—	—
यमुनानगर	1	10	0.54	6.00	2.34
कुरुक्षेत्र	2	222	3.88	11.29	
कैथल	2	—	—	19.97	0.65
करनाल	1	7	23.57	33.92	0.74
पानीपत	—	—	—	—	—
सोनीपत	1	1	—	12.44	0.27
रोहतक	1	6	9.70	—	0.69
झज्जर	—	—	—	—	—
फरीदाबाद	1	6	1.29	9.08	0.91
पलवल	—	—	—	—	—
गुड़गांव	1	4	15.07	14.01	1.06
मेवात	2	2	0.14	11.68	5.15
रिवाड़ी	—	—	—	—	—
महेन्द्रगढ़	—	—	—	—	—
भिवानी	1	4	26.18	21.50	1.00
जीन्द	1	2	28.73	1.25	0.21
हिसार	1	6	—	18.75	—
फतेहाबाद	1	1	—	8.06	0.06
सिरसा	1	2	1.40	11.52	11.40

टिप्पणी :— वर्ष 1987-1988 तक के आंकड़े 30 जून तक व 1988-89 से आंकड़े 31 मार्च से सम्बन्धित है।

सहकारिता

केन्द्रीय उपभोक्ता भंडारों के चुने गये आंकड़े

संख्या 17.8 (समाप्त)

वर्ष/जिला	कार्य पूंजी (लाख ₹)	बिक्री का मूल्य (लाख ₹)	लाभ दिखाने वाले भंडारों की संख्या	लाभ (लाख ₹)	हानि दिखाने वाले भंडारों की संख्या	हानि (लाख ₹)
	7	8	9	10	11	12
1966-67	46.46	236.50	5	0.45	4	1.66
1967-68	50.22	141.58	2	0.18	7	4.89
1970-71	57.67	333.03	3	0.58	6	0.73
1975-76	155.40	1,069.18	15	11.95	2	1.92
1980-81	335.77	1,541.62	11	5.52	21	22.88
1990-91	275.78	1,186.04	4	1.86	26	29.02
1995-96	388.75	1,533.79	3	6.40	9	11.67
2000-01	473.70	1,794.81	9	10.04	6	24.88
2005-06	228.02	2,863.39	6	17.06	3	8.50
2010-11	1,297.80	4,716.81	4	44.05	7	43.64
2013-14	2,352.52	4,817.37	3	44.19	13	159.30
2014-15	1340.50	4067.55	7	46	10	102.66
अम्बाला	862.04	1330.01	1	13.06	—	—
पंचकूला	—	—	—	—	—	—
यमुनानगर	20.86	606.48	1	0.40	—	—
कुरुक्षेत्र	27.03		—	—	2	1.66
कैथल			—	—	2	40.31
करनाल	31.50	66.20	1	3.52	—	—
पानीपत			—	—	—	—
सोनीपत	10.67		—	—	1	—
रोहतक	116.67	532.25	1	21.45	—	—
झज्जर	—	—	—	—	—	—
फरीदाबाद	64.93	253.06	—	—	1	7.60
पलवल		—	—	—	—	—
गुड़गांव	51.55	—	—	—	1	34.49
मेवात	2.08	—	—	—	1	5.01
रिवाड़ी	—	—	—	—	—	—
महेन्द्रगढ़	—	—	—	—	—	—
भिवानी	65.29	551.20	1	2.46	—	—
जीन्द	57.45	240.35	1	0.57	—	—
हिसार	20.52	488.00	1	4.54	—	—
फतेहाबाद	0.47	—	—	—	1	13.09
सिरसा	9.44	—	—	—	1	0.50

प्राप्ति स्थान :—सहकारिता विभाग, हरियाणा।

सहकारिता

श्रम एवं निर्माण सहकारी समितियों के चुने हुए आंकड़े

संख्या 17.9

वर्ष/जिला	समितियां (संख्या)	सदस्यता (हजारों में)	निजी पूंजी (लाख ₹)
1	2	3	4
1966-67	429	32	14.54
1967-68	440	32	15.50
1970-71	450	33	18.08
1975-76	557	39	31.71
1980-81	775	54	62.83
1990-91	1,538	91	271.05
1995-96	2,430	112	461.67
2000-01	3,812	131	708.44
2005-06	4,207	139	857.23
2010-11	7,306	127	2,373.36
2013-14	7,638	253	2,277.96
2014-15	7,737	115	2168.29
अम्बाला	154	2	35.38
पंचकूला	85	1	1.91
यमुनानगर	329	5	102.18
कुरुक्षेत्र	260	3	84.93
कैथल	526	6	64.39
करनाल	446	5	92.96
पानीपत	359	5	138.94
सोनीपत	482	8	89.73
रोहतक	339	6	154.05
झज्जर	311	4	41.03
फरीदाबाद	105	1	27.96
पलवल	150	1	38.50
गुड़गांव	156	2	60.74
मेवात	205	5	4.65
रिवाड़ी	212	3	34.98
महेन्द्रगढ़	221	3	53.99
भिवानी	776	11	196.98
जीन्द	534	7	123.56
हिसार	879	20	480.57
फतेहाबाद	323	4	41.20
सिरसा	885	13	299.66

टिप्पणी :— वर्ष 1987-1988 तक के आंकड़े 30 जून तक व 1988-89 से आंकड़े 31 मार्च से सम्बन्धित है।

सहकारिता

श्रम एवं निर्माण सहकारी समितियों के चुने हुए आंकड़े

संख्या 17.9 (समाप्त)

वर्ष/जिला	कार्य पूंजी (लाख ₹)	किये गये काम का मूल्य (लाख ₹)	लाभ में चल रही समितियों की संख्या	लाभ (लाख ₹)	हानि में चल रही समितियों की संख्या	हानि (लाख ₹)
	5	6	7	8	9	10
1966-67	37.44	67.37	207	0.92	129	1.73
1967-68	39.20	82.68	178	0.81	172	1.06
1970-71	46.44	184.19	216	1.62	132	0.89
1975-76	104.72	225.73	299	2.67	159	1.46
1980-81	204.43	795.75	459	9.45	197	4.72
1990-91	635.06	1,393.73	749	39.74	499	30.07
1995-96	1,063.56	4,289.64	909	40.94	968	53.27
2000-01	1,768.43	4,266.78	1,368	60.73	1,376	79.64
2005-06	2,594.68	18,235.31	1,181	88.47	1,923	68.58
2010-11	8,857.61	31,563.51	2,014	889.62	4,154	454.97
2013-14	14,819.33	25,624.86	1,855	558.9	5,294	500.36
2014-15	14037.07	22971.73	1484	577.68	5626	420.14
अम्बाला	154.53	159.07	19	15.83	93	10.51
पंचकूला	51.32	25.35	10	5.05	15	0.36
यमुनानगर	245.31	804.54	40	6.33	289	18.89
कुरुक्षेत्र	266.48	271.82	27	6.08	198	9.95
कैथल	291.43	1110.91	43	4.26	483	13.19
करनाल	639.24	984.10	42	9.89	404	25.94
पानीपत	1889.83	1736.46	94	29.44	265	44.68
सोनीपत	407.22	1481.73	69	5.15	413	6.22
रोहतक	2416.06	837.34	107	93.63	232	45.25
झज्जर	484.62	616.28	63	9.73	239	12.82
फरीदाबाद	34.05	277.03	9	2.45	96	10.73
पलवल	67.89	175.80	32	7.19	50	9.09
गुड़गांव	175.69	3125.96	55	32.80	101	19.54
मेवात	14.58	0	11	0.10	177	1.33
रिवाड़ी	167.06	635.32	72	11.85	140	9.63
महेन्द्रगढ़	305.84	996.26	47	31.00	51	13.62
भिवानी	591.58	263.46	149	61.69	614	15.49
जीन्द	414.29	975.66	122	39.89	308	38.60
हिसार	2616.42	2212.97	257	67.67	611	54.97
फतेहाबाद	285.51	726.64	66	45.20	257	36.10
सिरसा	2518.12	5555.03	150	92.45	590	23.23

प्राप्ति स्थान :—सहकारिता विभाग, हरियाणा।

सहकारिता

आवास सहकारी समितियों के चुने हुए आंकड़े

संख्या 17.10

वर्ष/जिला	समितियां (संख्या)	सदस्यता (हजारों में)	निजी पूंजी (लाख `)
1	2	3	4
1966-67	102	6	18.10
1967-68	104	6	19.65
1970-71	93	7	24.28
1975-76	122	11	31.33
1980-81	133	19	59.76
1990-91	1,484	115	503.77
1995-96	1,879	136	1,080.35
2000-01	1,878	148	1,250.51
2005-06	15,676	481	1,402.36
2010-11	15,934	498	17,909.60
2013-14	8,938	473	18,258.79
2014-15	8576	450	10506.51
अम्बाला	37	3	32.13
पंचकूला	5306	151	635.91
यमुनानगर	30	3	120.59
कुरुक्षेत्र	31	2	67.25
कैथल	25	1	116.70
करनाल	35	2	3.25
पानीपत	211	6	623.99
सोनीपत	423	10	1890.11
रोहतक	23	3	5103.46
झज्जर	8	1	1.21
फरीदाबाद	203	11	240.37
पलवल	28	0	304.00
गुड़गांव	1530	184	261.13
मेवात	2	0	1.02
रिवाड़ी	420	10	621.78
महेन्द्रगढ़	12	2	19.65
भिवानी	21	3	31.62
जीन्द	25	3	34.71
हिसार	134	43	268.40
फतेहाबाद	26	5	85.03
सिरसा	46	7	44.20

टिप्पणी :— वर्ष 1987-1988 तक के आंकड़े 30 जून तक व 1988-89 से आंकड़े 31 मार्च से सम्बन्धित है।

सहकारिता

आवास सहकारी समितियों में चुने हुए आंकड़े

संख्या 17.10 (समाप्त)

वर्ष/जिला	कार्य पूंजी (लाख ₹)	वर्ष के अन्त तक बनाये गये मकान (संख्या)	लाभ में चल रही समितियां (संख्या)	लाभ (लाख ₹)	हानि में चल रही समितियां (संख्या)	हानि (लाख ₹)
	5	6	7	8	9	10
1966-67	56.20	1,294	27	0.92	38	0.72
1967-68	58.63	1,297	33	0.83	30	0.33
1970-71	77.31	2,370	36	1.04	22	0.60
1975-76	142.99	2,724	18	0.06	29	0.51
1980-81	384.75	3,123	40	0.95	47	2.55
1990-91	8,977.51	25,650	503	32.48	438	41.35
1995-96	27,106.03	33,039	880	52.26	723	60.23
2000-01	50,511.49	50,110	949	48.13	667	47.33
2005-06	24,983.12	42,164	324	58.17	1,252	41.89
2010-11	41,712.93	25,771	2,328	127.36	8,121	725.90
2013-14	56,037.14	31,597	453	251.36	2,893	1,676.63
2014-15	63589.82	41023	476	442.18	2855	626.68
अम्बाला	416.26	0	2	1.81	21	2.69
पंचकूला	8030.30	5256	22	4.40	100	20.32
यमुनानगर	774.90	0	0	0	30	15.66
कुरुक्षेत्र	426.73	0	4	41.08	21	26.95
कैथल	278.22	0	2	0.69	23	2.43
करनाल	36.21	0	1	0.03	34	1.11
पानीपत	2495.51	397	10	4.56	201	1.29
सोनीपत	2764.17	60	12	8.03	411	36.70
रोहतक	3154.52	354	7	16.34	16	42.98
झज्जर	121.57	148	2	5.90	5	0.82
फरीदाबाद	5063.81	7371	88	136.92	118	82.47
पलवल	3040.00	148	0	0	28	5.30
गुड़गांव	8798.80	17643	194	103.09	1306	190.07
मेवात	0.74	209	0	0	2	0.70
रिवाड़ी	4393.66	557	6	0.51	414	77.03
महेन्द्रगढ़	33.11	655	2	13.1	6	2.23
भिवानी	161.21	50	6	1.27	15	1.74
जीन्द	433.20	1990	6	12.56	17	9.01
हिसार	21565.41	3306	84	29.94	48	95.74
फतेहाबाद	929.92	715	11	53.70	15	7.98
सिरसा	671.57	2164	17	8.25	24	3.46

प्राप्ति स्थान :—सहकारिता विभाग, हरियाणा।

सहकारिता

डेरी एवं दुग्ध पूर्ति सहकारी समितियों के चुने हुए आंकड़े

संख्या 17.11

वर्ष/जिला	समितियां	सदस्यता (हजारों में)	निजी पूंजी (लाख `)
1	2	3	4
1966-67	148	3	4.26
1967-68	156	3	4.67
1970-71	310	13	13.36
1975-76	1,233	85	63.15
1980-81	1,766	142	87.85
1990-91	2,195	169	163.22
1995-96	2,440	173	313.56
2000-01	2,764	173	702.86
2005-06	4,127	249	2,258.89
2010-11	5,500	290	713.73
2013-14	5,925	314	2,588.39
2014-15	6090	322	2499.65
अम्बाला	446	18	320.01
पंचकूला	95	3	126.11
यमुनानगर	270	8	74.28
कुरुक्षेत्र	232	12	29.94
कैथल	198	9	27.82
करनाल	148	6	9.74
पानीपत	60	2	1.14
सोनीपत	311	13	169.12
रोहतक	307	26	624.09
झज्जर	358	22	251.68
फरीदाबाद	30	4	27.75
पलवल	86	14	81.27
गुड़गांव	106	18	99.03
मेवात	62	7	54.96
रिवाड़ी	508	13	220.28
महेन्द्रगढ़	352	15	76.83
भिवानी	783	50	290.23
जीन्द	636	28	0.95
हिसार	375	15	0.80
फतेहाबाद	211	13	0.70
सिरसा	516	26	12.92

टिप्पणी :— वर्ष 1987-1988 तक के आंकड़े 30 जून तक व 1988-89 से आंकड़े 31 मार्च से सम्बन्धित है।

सहकारिता

डेरी एवं दुग्ध पूर्ति सहकारी समितियों के चुने हुए आंकड़े

संख्या 17.11 (समाप्त)

वर्ष/जिला	कार्य पूंजी (लाख ₹)	दूध तथा दूध से बनी वस्तुओं की खरीद (लाख ₹)	दूध तथा दूध से बनी वस्तुओं की बिक्री (लाख ₹)	लाभ में चल रही समितियों की संख्या	लाभ (लाख ₹)	हानि में चल रही समितियों की संख्या	हानि (लाख ₹)
	5	6	7	8	9	10	11
1966-67	10.77	0.62	0.67	57	0.13	64	0.26
1967-68	11.41	0.84	1.34	43	0.12	40	0.19
1970-71	45.69	36.49	35.98	139	1.25	100	1.29
1975-76	338.04	221.26	245.96	452	7.18	365	7.46
1980-81	311.15	242.93	253.62	521	4.92	897	8.20
1990-91	385.80	693.03	729.57	845	17.87	385	5.25
1995-96	548.54	1,687.26	1,568.04	1,082	104.90	175	5.73
2000-01	1,350.31	15,667.14	17,099.30	1,997	564.59	24	0.36
2005-06	10,954.22	51,182.75	52,407.12	5,931	135.02	—	—
2010-11	1,048.36	52,431.81	62,601.58	3,865	349.38	79	2.46
2013-14	1,498.71	59,362.26	64,181.72	3,214	377.81	103	3.93
2014-15	1,537.45	45,521.19	52,317.1	3,090	485.12	174	7.88
अम्बाला	277.16	2455.69	2869.71	168	68.85	2	0.07
पंचकूला	126.61	1440.77	1376.71	88	48.45	—	—
यमुनानगर	83.33	1215.22	1185.27	129	13.1	1	0.01
कुरुक्षेत्र	47.75	1787.58	1845.67	176	25.77	22	1.41
कैथल	39.62	1446.86	1493.88	124	30.54	27	1.65
करनाल	12.26	509.4	525.95	94	9.32	11	0.16
पानीपत	1.04	208.64	215.42	30	1.05	6	0.08
सोनीपत	75.27	1523.54	1612.54	73	8.13	1	0.08
रोहतक	208.57	1683.25	1752.46	94	14.18	2	0.14
झज्जर	113.59	2123.42	2249.23	105	12.52	5	0.49
फरीदाबाद	5.1	—	—	29	8.4	1	0.03
पलवल	43.95	—	—	85	19.2	1	0.09
गुड़गांव	55.5	11930.08	17091.77	104	36.09	2	0.03
मेवात	24.6	—	—	60	18.06	2	0.06
रिवाड़ी	119.82	2854.21	3041.23	104	19.31	1	0.03
महेन्द्रगढ़	71.23	3325.41	3612.24	79	6.47	1	0.07
भिवानी	211.52	5742.52	5942.62	122	42.23	3	0.36
जीन्द	8.1	130.2	132.1	575	36.20	—	—
हिसार	6.2	143.3	145.2	361	44.1	—	—
फतेहाबाद	4.1	88.1	89.1	162	14.70	—	—
सिरसा	2.13	6913	7136	328	8.45	86	3.12

प्राप्ति स्थान :—सहकारिता विभाग, हरियाणा।

सहकारिता

महिला सहकारी समितियों के चुने हुए आंकड़े

संख्या 17.12

वर्ष/जिला	समितियां (संख्या)	सदस्यता (हजारों में)	हिस्सा पूंजी (लाख ₹	निजी पूंजी (लाख ₹)
1	2	3	4	5
1966-67	440	13	4.07	4.18
1967-68	455	13	3.85	4.01
1970-71	431	12	2.72	3.02
1975-76	329	9	1.98	2.37
1980-81	57	2	0.41	0.49
1990-91	11	—	0.10	0.10
1995-96	10	2	0.83	0.95
2000-01	10	2	0.93	1.69
2005-06	2	1	0.12	0.88
2010-11	2	24	0.01	0.40
2013-14	8	4	2.16	5.35
2014-15	8	4236	2.16	0.70
अम्बाला	—	—	—	—
पंचकूला	—	—	—	—
यमुनानगर	—	—	—	—
कुरुक्षेत्र	1	11	—	0.00
कैथल	—	—	—	—
करनाल	—	—	—	—
पानीपत	—	—	—	—
सोनीपत	1	1134	0.11	4.77
रोहतक	1	3000	1.96	0.10
झज्जर	—	—	—	—
फरीदाबाद	—	—	—	—
पलवल	—	—	—	—
गुड़गांव	—	—	—	—
मेवात	—	—	—	—
रिवाड़ी	—	—	—	—
महेन्द्रगढ़	—	—	—	—
भिवानी	—	—	—	—
जीन्द	—	—	—	—
हिसार	4	79	0.08	0.48
फतेहाबाद	—	—	—	—
सिरसा	1	12	—	—

टिप्पणी :— वर्ष 1987-1988 तक के आंकड़े 30 जून तक व 1988-89 से आंकड़े 31 मार्च से सम्बन्धित है।

सहकारिता

महिला सहकारी समितियों के चुने हुए आंकड़े

संख्या 17.12 (समाप्त)

वर्ष/जिला	कार्य पूंजी (लाख ₹)	वर्ष के दौरान दिया गया कर्ज (लाख ₹)	वर्ष के अन्त में बकाया कर्ज (लाख ₹)	लाभ में चल रही समितियों की संख्या	लाभ (लाख ₹)	हानि में चल रही समितियों की संख्या	हानि (लाख ₹)
	6	7	8	9	10	11	12
1966-67	4.21	—	6	356	0.10	4	—
1967-68	4.06	1	6	173	0.03	37	—
1970-71	3.10	2	5	151	0.07	31	—
1975-76	2.61	2	1	320	0.11	58	—
1980-81	0.48	—	—	—	—	3	1
1990-91	4.02	—	—	—	—	1	0.04
1995-96	29.69	—	0.41	—	—	2	3.07
2000-01	27.67	0.41	—	—	—	—	—
2005-06	10.17	—	—	—	—	—	—
2010-11	0.41	—	—	—	—	—	—
2013-14	13.56	—	—	5	5.51	1	0.54
2014-15	13.55	—	—	1	0.61	5	0.97
अम्बाला	—	—	—	—	—	—	—
पंचकूला	—	—	—	—	—	—	—
यमुनानगर	—	—	—	—	—	—	—
कुरुक्षेत्र	—	—	—	—	—	1	0.14
कैथल	—	—	—	—	—	—	—
करनाल	—	—	—	—	—	—	—
पानीपत	—	—	—	—	—	—	—
सोनीपत	8.01	—	—	—	—	—	—
रोहतक	5.06	—	—	1	0.61	—	—
झज्जर	—	—	—	—	—	—	—
फरीदाबाद	—	—	—	—	—	—	—
पलवल	—	—	—	—	—	—	—
गुड़गांव	—	—	—	—	—	—	—
मेवात	—	—	—	—	—	—	—
रिवाड़ी	—	—	—	—	—	—	—
महेन्द्रगढ़	—	—	—	—	—	—	—
भिवानी	—	—	—	—	—	—	—
जीन्द	—	—	—	—	—	—	—
हिसार	0.48	—	—	3	—	3	0.30
फतेहाबाद	—	—	—	—	—	—	—
सिरसा	—	—	—	—	—	1	0.53

प्राप्ति स्थान :—सहकारिता विभाग, हरियाणा।

सहकारिता

औद्योगिक सहकारी समितियों के चुने हुए आंकड़े

संख्या 17.13

वर्ष/जिला	समितियां (संख्या)	सदस्यता	हिस्सा पूंजी (लाख ₹)	निजी पूंजी (लाख ₹)	कार्य पूंजी (लाख ₹)
1	2	3	4	5	6
1966-67	2,258	38,230	50.53	81.82	216.63
1967-68	2,363	36,291	74.73	89.98	231.75
1970-71	2,679	42,159	131.80	151.07	377.19
1975-76	2,350	51,716	371.25	426.22	951.01
1980-81	2,832	44,901	430.80	578.69	1,279.39
1990-91	2,169	33,979	659.60	915.39	3,023.63
1995-96	2,034	35,161	800.46	1,217.80	4,290.41
2000-01	1,951	34,304	858.06	1,426.28	4,347.06
2005-06	1,439	24,000	386.17	522.09	2,217.33
2010-11	1,251	9,459	1,664.41	712.13	3,327.88
2013-14	1,316	56,725	854.85	424.28	4085.70
2014-15	1286	15732	329.85	422.87	3996.03
अम्बाला	42	530	13.91	20.09	63.98
पंचकूला	9	99	0.01	—	—
यमुनानगर	57	801	3.04	1.87	14.93
कुरुक्षेत्र	38	502	37.91	29.26	134.07
कैथल	87	1109	56.32	78.72	418.53
करनाल	100	1209	17.02	32.05	113.99
पानीपत	359	3256	61.10	3.19	2371.32
सोनीपत	27	399	3.49	15.60	33.80
रोहतक	59	1054	23.25	30.51	103.16
झज्जर	20	301	8.53	8.17	135.27
फरीदाबाद	22	203	1.3	1.08	0.59
पलवल	3	64	0.38	0.38	1.52
गुड़गांव	23	267	0.76	3.26	18.07
मेवात	17	231	0.06	0.40	0.90
रिवाड़ी	45	624	4.27	2.95	6.51
महेन्द्रगढ़	22	343	4.98	40.95	16.61
भिवानी	126	1775	37.66	52.81	139.87
जीन्द	21	270	8.16	11.12	27.22
हिसार	107	1194	0.31	38.29	295.67
फतेहाबाद	69	875	43.05	42.8	91.54
सिरसा	33	626	4.34	9.33	8.48

टिप्पणी :— वर्ष 1987-1988 तक के आंकड़े 30 जून तक व 1988-89 से आंकड़े 31 मार्च से सम्बन्धित है।

ग्रामीण विकास तथा सहकारिता

हरियाणा में औद्योगिक सहकारी समितियों के चुने हुए आंकड़े

संख्या 17.13 (समाप्त)

वर्ष/जिला	जमा (लाख `)	पैदा की गई वस्तुओं का मूल्य (लाख ₹)	विक्रय की गई वस्तुओं का मूल्य (लाख ₹)	लाभ में चल रही समितियों की संख्या	लाभ (लाख ₹)	हानि में चल रही समितियों की संख्या	हानि (लाख ₹)
	7	8	9	10	11	12	13
1966-67	16.59	170.09	167.49	794.00	2.63	894.00	4.32
1967-68	18.01	171.51	165.53	844.00	10.39	865.00	5.36
1970-71	26.19	311.76	289.53	953.00	4.34	1,045.00	7.75
1975-76	31.33	894.13	891.00	1,171.00	13.85	1,209.00	24.35
1980-81	45.11	1,448.03	1,391.13	787.00	21.62	1,193.00	32.46
1990-91	396.98	3,944.96	4,148.96	526.00	39.73	815.00	28.50
1995-96	399.72	4,492.74	5,497.09	349.00	77.34	583.00	16.78
2000-01	411.84	3,723.07	5,911.45	285.00	182.01	173.00	60.92
2005-06	140.15	764.60	735.86	207.00	4.93	319.00	12.61
2010-11	314.16	1,500.07	3,,588.88	2.91	498.22	804.19	145.19
2013-14	110.67	3,451.84	3,597.54	186	133.52	977	152.90
2014-15	83.04	3616.14	3782.54	187	64.32	986	154.41
अम्बाला	5.17	42.15	38.20	3	1.17	15	4.25
पंचकूला	—	—	—	—	—	1	0.07
यमुनानगर	0.43	8.50	8.55	2	0.15	55	0.60
कुरुक्षेत्र	13.02	930.78	985.64	1	2.90	27	4.51
कैथल	0.26	463.15	459.13	1	0.41	86	0.79
करनाल	2.10	22.92	57.15	3	1.10	97	1.56
पानीपत	0.65	1864.28	1956.50	112	32.37	247	7.60
सोनीपत	5.48	93.28	89.16	1	0.30	26	1.26
रोहतक	2.32	3.13	3.67	13	2.44	46	5.64
झज्जर	—	—	—	4	0.85	12	15.15
फरीदाबाद	0.01	—	—	—	—	22	0.27
पलवल	—	—	—	—	—	—	0
गुड़गांव	—	—	—	—	—	23	6.18
मेवात	0.40	—	—	—	—	4	0.80
रिवाड़ी	—	—	—	7	1.06	38	13.88
महेन्द्रगढ़	1.33	2.18	2.41	1	0.30	2	1.20
भिवानी	20.13	164.88	161.33	18	2.74	96	5.87
जीन्द	2.40	20.89	20.80	5	11.01	16	6.95
हिसार	4.98	—	—	9	1.92	98	61.09
फतेहाबाद	0.90	—	—	6	5.59	49	10.29
सिरसा	23.46	—	—	1	0.01	26	6.45

प्राप्ति स्थान :—सहकारिता विभाग, हरियाणा।

खण्ड—XVIII

खान तथा खनन

खनिज उत्पादन के आंकड़े खनिज संरक्षण तथा विकास नियमावली, 1988 के अधीन एकत्रित किये जाते हैं। आंकड़े भारतीय खान ब्यूरो, नागपुर से प्राप्त किए गए हैं।

मूल्यांकन का आधार खानों से निकाले गए उत्पादन का मूल्य है। इस अनुभाग में दी गई सूचना हरियाणा से सम्बन्ध रखती है।

तालिका 18.1—मे हरियाणा में खनिज उत्पादन की सूचना दी गई है।

तालिका 18.2—हरियाणा में जिलावार खनिज उत्पादन की सूचना दी गई है।

खान एवं खनन

हरियाणा में खनिज उत्पादन

(मात्रा मीट्रिक टनों में)

संख्या 18.1 (मूल्य हजार ₹ में)

खनिज पदार्थ	1966		1970		1975	
	मात्रा	मूल्य	मात्रा	मूल्य	मात्रा	मूल्य
1	2	3	4	5	6	7
कैल्साइट	—	—	—	—	—	—
केओलिन (प्राकृतिक)*	5,627	19	6,579	67	5,280	1,09
डोलोमाईट	2,613	14	614	3	198	2
फेलस्पार	—	—	—	—	—	—
गंधक**	—	—	—	—	—	—
चूने का पत्थर	4,92,829	29,38	4,67,842	38,75	4,07,976	87,66
चूना कंकर	3,63,214	6,03	3,23,977	6,90	2,20,922	27,31
स्फटिक	—	—	—	—	—	—
स्लेट	827	1,06	521	52	408	1,25
छोटे खनिज पदार्थ	. .	17,77	. .	. .	. .	70,84
पत्थर मिला रेत	50	1	. .	. .	554	6
बालू (अन्य)	—	—	—	—	—	—
लोह (अयस्क)	—	—	—	—	—	—

* चीनी मिट्टी भी कहते है। केओलिन (प्राकृतिक) से अभिप्राय खनिज उत्पादित तथा उपभोग से है।

** उर्वरक संयन्त्र के उप—उत्पाद से प्राप्त (राष्ट्रीय उर्वरक लिमिटेड पानीपत)

अं— अनन्तिम

. . उपलब्ध नहीं।

खान एवं खनन

हरियाणा में खनिज उत्पादन

(मात्रा मीट्रिक टनों में)

संख्या 18.1 (जारी) (मूल्य हजार ₹ में)

खनिज पदार्थ	1980		1985		1990-91		1995-96	
	मात्रा	मूल्य	मात्रा	मूल्य	मात्रा	मूल्य	मात्रा	मूल्य
1	8	9	10	11	12	13	14	15
कैल्साइट	10	. .	75	5	—	—	—	—
केओलिन (प्राकृतिक)*	8,926	2,10	4,368	1,53	19,633	14,01	83,221	69,57
डोलोमाईट	—	—	—	—	—	—	—	—
फेलस्पार	520	26	285	17	12	1	—	—
गंधक**	—	—	2,591	64,61	3,310	1,11,80	5,201	1,81,04
चूने का पत्थर	4,07,200	1,11,69	5,05,000	2,91,26	6,24,000	5,05,93	1,78,000	2,21,86
चूना कंकर	4,550	71	97,515	63,19	36,223	8,68	65,630	26,10
स्फटिक	455	11	20,18	83	2,776	2,05	—	—
स्लेट	362	1,69	637	1,47	5,279	46,50	—	—
छोटे खनिज पदार्थ	. .	8,88,57	. .	7,99,98	. .	. .	—	35,25,11
पत्थर मिला रेत	—	—	7,116	1,68	5,28,558	2,03,66	2,96,662	1,56,52
बालू (अन्य)	—	—	3,16,834	47,54	—	—	—	—
लोह (अयस्क)	—	—	—	—	3,000	2,47	5,000	8,16

प्राप्ति स्थान :—भारतीय खान ब्यूरो, नागपुर।

खान एवं खनन

हरियाणा में खनिज उत्पादन

(मात्रा मीट्रिक टनों में)

संख्या 18.1 (जारी) (मूल्य हजार ₹ में)

खनिज पदार्थ	2000-01	
	मात्रा	मूल्य
1	16	17
कैल्साइट	—	—
केओलिन (प्राकृतिक)*	30,720	32,20
डोलोमाईट	—	—
फेलस्पार	—	—
गंधक**	12,422	. .
चूने का पत्थर	3,000	3,00
चूना कंकर	—	—
स्फटिक	—	—
स्लेट	—	—
छोटे खनिज पदार्थ	. .	1,48,72,15
पत्थर मिला रेत	11,66,584	7,63,40
बालू (अन्य)	—	—
लोहे (अयस्क)	. .	63

चीनी मिट्टी भी कहते हैं। केओलिन (प्राकृतिक) से अभिप्राय खनिज उत्पादित तथा उपभोग से है।

** उर्वरक संयंत्र के उप—उत्पाद से प्राप्त (राष्ट्रीय उर्वरक लिमिटेड पानीपत)

अ— अनन्तिम

नोट :- छोटे खनिज पदार्थ का जिलावार ब्यौरा उपलब्ध नहीं है।

. . उपलब्ध नहीं।

खान एवं खनन

हरियाणा में खनिज उत्पादन

(मात्रा मीट्रिक टनों में)

संख्या 18.1 (समाप्त) (मूल्य हजार ₹ में)

खनिज पदार्थ	2005-06		2010-11		2011-12	
	मात्रा	मूल्य	मात्रा	मूल्य	मात्रा	मूल्य
1	18	19	20	21	22	23
कैल्साइट	—	—	—	—	—	—
केओलिन (प्राकृतिक)*	—	—	—	—	—	—
डोलोमाईट	—	—	—	—	—	—
फेलस्पार	—	—	—	—	—	—
गंधक**	31,838	—	1,36,622	—	1,74,915	—
चूने का पत्थर	—	—	—	—	—	—
चूना कंकर	—	—	—	—	—	—
स्फटिक	2,37	24	—	—	—	—
स्लेट	—	—	—	—	—	—
छोटे खनिज पदार्थ	—	24	—	14,87,198	—	14,87,198
पत्थर मिला रेत	—	—	—	—	—	—
बालू (अन्य)	—	—	—	—	—	—
लोह (अयस्क)	—	—	—	—	—	—

प्राप्ति स्थान :—भारतीय खान ब्यूरो, नागपुर।

खान एवं खनन

हरियाणा में जिलावार खनिज उत्पादन : 2011-12

(मात्रा मीट्रीक टनों में)

संख्या 18.2 (मूल्य हजार ₹ में)

जिला	कैल्साइट		केओलिन* (प्राकृतिक)		गंधक		फेलस्पार	
	मात्रा	मूल्य	मात्रा	मूल्य	मात्रा	मूल्य	मात्रा	मूल्य
1	2	3	4	5	6	7	8	9
अम्बाला	—	—	—	—	—	—	—	—
पंचकूला	—	—	—	—	—	—	—	—
यमुनानगर	—	—	—	—	—	—	—	—
कुरुक्षेत्र	—	—	—	—	—	—	—	—
कैथल	—	—	—	—	—	—	—	—
करनाल	—	—	—	—	—	—	—	—
पानीपत	—	—	—	—	1,74,915	—	—	—
सोनीपत	—	—	—	—	—	—	—	—
रोहतक	—	—	—	—	—	—	—	—
झज्जर	—	—	—	—	—	—	—	—
फरीदाबाद	—	—	—	—	—	—	—	—
गुड़गांव	—	—	—	—	—	—	—	—
रिवाड़ी	—	—	—	—	—	—	—	—
महेन्द्रगढ़	—	—	—	—	—	—	—	—
भिवानी	—	—	—	—	—	—	—	—
जीन्द	—	—	—	—	—	—	—	—
हिसार	—	—	—	—	—	—	—	—
फतेहाबाद	—	—	—	—	—	—	—	—
सिरसा	—	—	—	—	—	—	—	—
जोड़	—	—	—	—	1,74,915	—	—	—

*चीनी मिट्टी भी कहते हैं। केओलिन (प्राकृतिक) से अभिप्राय खनिज उत्पादित तथा उपभोग से है।

खान एवं खनन

हरियाणा में जिलावार खनिज उत्पादन : 2011-12

(मात्रा मीट्रीक टनों मे)

संख्या 18.2 (जारी) (मूल्य हजार ₹ में)

जिला	लोह अयस्क		चूने का पत्थर		चूना कंकर		स्फटिक	
	मात्रा	मूल्य	मात्रा	मूल्य	मात्रा	मूल्य	मात्रा	मूल्य
1	10	11	12	13	14	15	16	17
अम्बाला	—	—	—	—	—	—	—	—
पंचकूला	—	—	—	—	—	—	—	—
यमुनानगर	—	—	—	—	—	—	—	—
कुरुक्षेत्र	—	—	—	—	—	—	—	—
कैथल	—	—	—	—	—	—	—	—
करनाल	—	—	—	—	—	—	—	—
पानीपत	—	—	—	—	—	—	—	—
सोनीपत	—	—	—	—	—	—	—	—
रोहतक	—	—	—	—	—	—	—	—
झज्जर	—	—	—	—	—	—	—	—
फरीदाबाद	—	—	—	—	—	—	—	—
गुड़गांव	—	—	—	—	—	—	—	—
रिवाड़ी	—	—	—	—	—	—	—	—
महेन्द्रगढ़	—	—	—	—	—	—	—	—
भिवानी	—	—	—	—	—	—	—	—
जीन्द	—	—	—	—	—	—	—	—
हिसार	—	—	—	—	—	—	—	—
फतेहाबाद	—	—	—	—	—	—	—	—
सिरसा	—	—	—	—	—	—	—	—
जोड़	—	—	—	—	—	—	—	—

खान एवं खनन

हरियाणा में जिलावार खनिज उत्पादन : 2011-12

(मात्रा मीट्रीक टनों में)

संख्या 18.2 (समाप्त) (मूल्य हजार ₹ में)

जिला	स्लेट		पत्थर मिला रेत		बालू (अन्य)	
	मात्रा	मूल्य	मात्रा	मूल्य	मात्रा	मूल्य
1	18	19	20	21	22	23
अम्बाला	—	—	—	—	—	—
पंचकूला	—	—	—	—	—	—
यमुनानगर	—	—	—	—	—	—
कुरुक्षेत्र	—	—	—	—	—	—
कैथल	—	—	—	—	—	—
करनाल	—	—	—	—	—	—
पानीपत	—	—	—	—	—	—
सोनीपत	—	—	—	—	—	—
रोहतक	—	—	—	—	—	—
झज्जर	—	—	—	—	—	—
फरीदाबाद	—	—	—	—	—	—
गुड़गांव	—	—	—	—	—	—
रिवाड़ी	—	—	—	—	—	—
महेन्द्रगढ़	—	—	—	—	—	—
भिवानी	—	—	—	—	—	—
जीन्द	—	—	—	—	—	—
हिसार	—	—	—	—	—	—
फतेहाबाद	—	—	—	—	—	—
सिरसा	—	—	—	—	—	—
जोड़	—	—	—	—	—	—

प्राप्ति स्थान :—भारतीय खान ब्यूरो, नागपुर।

खण्ड—XIX

उद्योग

इस भाग में दी गई सूचना श्रम आयुक्त हरियाणा, निदेशक, उद्योग एवं वाणिज्य विभाग व हरियाणा खादी तथा ग्राम उद्योग बोर्ड पंचकूला से एकत्रित की गई है।

सारणी 19.1—फैक्टरी अधिनियम 1948 की धारा 2 एम (i), 2 एम (ii) तथा 85 के अधीन राज्य में रजिस्ट्रीकृत फैक्टरियों की संख्या दिखाती है। धारा 2 एम में फैक्टरी का अर्थ कोई ऐसा परिसर है जिसमें उस की प्रसीमा भी शामिल है :-

2 एम (i) जहां दस या दस से अधिक कार्यकर्ता काम करते है, या पिछले बारह महीनों में किसी दिन काम करते थे तथा जिसके भाग में विनिर्माण प्रक्रिया विद्युत शक्ति की सहायता से होती हो, या साधारणतया इस प्रकार होती हो,

2 एम (ii) जहां बीस या बीस से अधिक कार्यकर्ता काम करते हैं या पिछले बारह महीनों में किसी दिन काम करते थे तथा जिसके भाग में विनिर्माण प्रक्रिया विद्युत शक्ति की सहायता के बिना होती हो, या इस प्रकार होती हो, तथा इसमें भारतीय खान अधिनियम, 1923 की संक्रियाओं के अधीन खान या रेलवे द्वारा चलाया स्कूल शामिल नहीं है।

फैक्टरी अधिनियम 1948 की धारा 85 के अधीन राज्य सरकार को उपर्युक्त दो धाराओं में न आने वाली फैक्टरी को अधिसूचित करने का अधिकार है।

सारणी 19.2—रजिस्टर्ड कार्यकारी फैक्टरियों की जिलावार संख्या दिखाती है। यह सूचना फैक्टरियों द्वारा प्रस्तुत विवरणियों पर आधारित है तथा कुल चालू फैक्टरियों से सम्बन्धित नहीं है।

सारणी 19.3—चालू फैक्टरियों का जिलावार आकार तथा वितरण दिखाती है।

सारणी 19.4—चालू फैक्टरियों की जिलावार तथा उद्योगवार संख्या दिखाती है।

सारणी 19.5—जिलावार तथा उद्योगवार चालू फैक्टरियों में कार्यकर्ताओं की संख्या दिखाती है।

सारणी 19.6—राज्य में विभिन्न उद्योगों के उत्पादन को दिखाती है।

सारणी 19.7—सूती कपड़ा मिलों तथा उनमें लगाए स्पिण्डलों और लूमों की संख्या दिखाती है।

सारणी 19.8—विभिन्न वर्षो के लिए औद्योगिक उत्पादन के सूचकांक दिखाती है।

सारणी 19.9—बृहत वर्ग अनुसार औद्योगिक उत्पादन के सूचकांक दिखाती है।

सारणी 19.10—में हरियाणा खादी तथा ग्रामोद्योग बोर्ड अनुसार मार्जिन मनी वितरित राशि दर्शाई गई है।

उद्योग

रजिस्टर्ड फैक्टरियों तथा नियुक्त कार्यकताओं की संख्या

संख्या 19.1

वर्ष/जिला	रजिस्ट्रर्ड फैक्ट्ररियों की संख्या					रजिस्टर्ड कार्यकारी फैक्टरियों की संख्या	कार्यकारी फैक्टरियों में नियुक्त कार्यकर्ताओं की अनुमानित संख्या
	धारा 2 एम (i) के अधीन	धारा 2 एम (ii) के अधीन	*धारा 85 के अधीन*		जोड़		
			विद्युत शक्ति के साथ	विद्युत शक्ति के बिना			
1	2	3	4	5	6	7	8
1966	1,011	44	215	—	1,270	1,168	71,016
1970	1,064	25	373	—	1,462	1,359	88,675
1975	1,554	36	590	—	2,180	1,791	1,09,834
1980	2,711	48	803	—	3,562	3,176	1,75,025
1985	3,858	67	933	—	4,858	4,484	2,26,476
1990	4,549	118	985	—	5,652	4,843	2,69,411
1995	5,838	65	1,098	—	7,001	6,498	3,91,386
2000	7,469	65	1,097	—	8,631	8,631	4,98,656
2005	8,115	67	1,100	—	9,282	9,282	5,74,591
2010	9,345	67	1,101	—	10,513	10,513	7,82,463
2013	10,047	67	1,151	—	11,265	11,265	8,36,497
2014	10,048	126	1,152	—	11,326	11,326	8,52,762
अम्बाला	347	7	63	—	417	417	16,053
पंचकूला	151	1	12	—	164	164	12,472
यमुनानगर	1,185	11	109	—	1,305	1,305	43,400
कुरुक्षेत्र	119	1	55	—	175	175	4,100
कैथल	99	0	32	—	131	131	3,053
करनाल	419	6	77	—	502	502	30,753
पानीपत	761	22	88	—	871	871	51,106
सोनीपत	643	4	71	—	718	718	46,392
रोहतक	268	2	55	—	325	325	18,825
झज्जर	568	2	23	—	593	593	33,029
फरीदाबाद	2,224	12	242	—	2,478	2,478	2,16,329
पलवल	23	5	0	—	28	28	5,704
गुड़गांव	2,099	39	62	—	2,200	2,200	2,79,625
मेवात	14	0	0	—	14	14	1,020
रिवाड़ी	218	1	19	—	238	238	28,805
महेन्द्रगढ़	42	0	19	—	61	61	4,306
भिवानी	160	2	68	—	230	230	15,519
जीन्द	151	8	34	—	193	193	14,791
हिसार	324	3	63	—	390	390	15,013
फतेहाबाद	103	0	27	—	130	130	4,285
सिरसा	130	0	33	—	163	163	8,182

प्राप्ति स्थान :—श्रम आयुक्त, हरियाणा।

उद्योग

रजिस्टर्ड चालू फैक्टरियों का आकार तथा वितरण

संख्या 19.2

फैक्टरियों का आकार	1966		1975		1980		1985	
	फैक्टरियों की संख्या	कार्यकर्ताओं की औसत संख्या	फैक्टरियों की संख्या	कार्यकर्ताओं की औसत संख्या	फैक्टरियों की संख्या	कार्यकर्ताओं की औसत संख्या	फैक्टरियों की संख्या	कार्यकर्ताओ की औसत संख्या
1	2	3	4	5	6	7	8	9
10 कार्यकर्ताओं से कम	189	1,007	420	1,779	381	1,712	206	1,240
10 या अधिक परन्तु 20 कार्यकर्ताओं से कम	228	3,157	223	3,030	274	3,734	234	3,281
20 या अधिक परन्तु 50 कार्यकताओं से कम	204	6,615	250	7,823	272	8,603	261	8,230
50 या अधिक परन्तु 100 कार्यकर्ताओं से कम	93	6,824	112	7,837	124	8,521	122	8,687
100 या अधिक परन्तु 500 कार्यकर्ताओं से कम	81	18,179	120	26,296	148	29,211	151	30,046
500 या अधिक परन्तु 1000 कार्यकर्ताओं से कम	13	9,529	24	16,131	37	27,072	25	17,741
1000 या अधिक परन्तु 5000 कार्यकर्ताओं से कम	11	19,253	17	28,351	21	40,626	22	39,345
5000 कार्यकर्ताओं या अधिक	. .	. .	. .	. .	. .	. .	1	5,401
जोड़	**819**	**64,564**	**1,166**	**91,247**	**1,257**	**1,19,479**	**1,022**	**1,13,971**

टिप्पणी :- सूचना केवल विवरणियां प्रस्तुत करने वाली फैक्टरियों से सम्बन्धित है।

उद्योग

रजिस्टर्ड चालू फैक्टरियों का आकार तथा वितरण

संख्या 19.2 (जारी)

फैक्टरियों का आकार	1990		1995		2000	
	फैक्टरियों की संख्या	कार्यकर्ताओं की औसत संख्या	फैक्टरियों की संख्या	कार्यकर्ताओं की औसत संख्या	फैक्टरियों की संख्या	कार्यकर्ताओं की औसत संख्या
1	10	11	12	13	14	15
10 कार्यकर्ताओं से कम	265	2,118	130	853	106	715
10 या अधिक परन्तु 20 कार्यकर्ताओं से कम	325	6,008	248	3,530	181	2,489
20 या अधिक परन्तु 50 कार्यकताओं से कम	343	13,013	238	7,849	293	8,402
50 या अधिक परन्तु 100 कार्यकर्ताओं से कम	180	13,205	187	13,197	156	10,764
100 या अधिक परन्तु 500 कार्यकर्ताओं से कम	185	39,597	167	35,170	158	34,623
500 या अधिक परन्तु 1000 कार्यकर्ताओं से कम	49	27,555	36	23,420	23	15,891
1000 या अधिक परन्तु 5000 कार्यकर्ताओं से कम	21	35,989	22	45,644	7	11,818
5000 कार्यकर्ताओं या अधिक	. .	. .	—	—	—	—
जोड़	**1,368**	**1,37,485**	**1,028**	**1,29,663**	**924**	**84,702**

प्राप्ति स्थान :—श्रम आयुक्त, हरियाणा।

उद्योग

रजिस्टर्ड चालू फैक्टरियों का आकार तथा वितरण

संख्या 19.2 (समाप्त)

फैक्टरियों का आकार	2005		2010		2014(अ)	
	फैक्टरियों की संख्या	कार्यकर्ताओं की औसत संख्या	फैक्टरियों की संख्या	कार्यकर्ताओं की औसत संख्या	फैक्टरियों की संख्या	कार्यकर्ताओं की औसत संख्या
1	16	17	18	19	20	21
10 कार्यकर्ताओं से कम	207	1,352	149	1,192	99	778
10 या अधिक परन्तु 20 कार्यकर्ताओं से कम	335	4,794	251	4,518	170	2796
20 या अधिक परन्तु 50 कार्यकताओं से कम	393	12,176	261	10,701	223	8910
50 या अधिक परन्तु 100 कार्यकर्ताओं से कम	225	15,045	152	12,768	186	13846
100 या अधिक परन्तु 500 कार्यकर्ताओं से कम	224	48,339	161	46,322	190	64646
500 या अधिक परन्तु 1000 कार्यकर्ताओं से कम	40	20,984	29	17,980	62	43851
1000 या अधिक परन्तु 5000 कार्यकर्ताओं से कम	21	36,712	16	51,200	22	50155
5000 कार्यकर्ताओं या अधिक	—	—	—	—	0	0
जोड़	**1,445**	**1,39,402**	**1,019**	**1,44,681**	**952**	**1,84,982**

अ—अनन्तिम ।

प्राप्ति स्थान :—श्रम आयुक्त, हरियाणा ।

उद्योग

2014 में रजिस्टर्ड चालू फैक्टरियों का जिलावार आकार तथा वितरण

संख्या 19.3

फैक्टरियों का आकार	अम्बाला		पंचकूला		यमुनानगर		कुरुक्षेत्र		कैथल		करनाल	
	ए	बी	ए	बी	ए	बी	ए	बी	ए	बी	ए	बी
1	2	3	4	5	6	7	8	9	10	11	12	13
10 कार्यकर्ताओं से कम	3	22	4	30	3	24	4	31	5	38	4	33
10 या अधिक परन्तु 20 कार्यकर्ताओं से कम	5	84	4	68	4	65	3	47	1	13	4	69
20 या अधिक परन्तु 50 कार्यकताओं से कम	4	129	4	154	4	166	2	44	1	34	4	123
50 या अधिक परन्तु 100 कार्यकर्ताओं से कम	6	476	3	239	6	477	2	168	0	0	4	328
100 या अधिक परन्तु 500 कार्यकर्ताओं से कम	3	512	2	316	4	1187	1	248	0	0	7	2295
500 या अधिक परन्तु 1000 कार्यकर्ताओं से कम	1	529	2	1347	2	1449	0	0	0	0	2	1346
1000 या अधिक परन्तु 5000 कार्यकर्ताओं से कम	0	0	1	2214	1	1312	0	0	0	0	0	0
5000 कार्यकर्ताओं या अधिक	0	0	0	0	0	0	0	0	0	0	0	0
जोड़	**22**	**1752**	**20**	**4368**	**24**	**4680**	**12**	**538**	**7**	**85**	**25**	**4194**

उद्योग

2014 में रजिस्टर्ड चालू फैक्टरियों का जिलावार आकार तथा वितरण

संख्या 19.3 (जारी)

फैक्टरियों का आकार	पानीपत		सोनीपत		रोहतक		झज्जर		फरीदाबाद		पलवल	
	ए	बी	ए	बी	ए	बी	ए	बी	ए	बी	ए	बी
1	14	15	16	17	18	19	20	21	22	23	24	25
10 कार्यकर्ताओं से कम	4	34	5	35	3	25	5	47	20	161	1	8
10 या अधिक परन्तु 20 कार्यकर्ताओं से कम	7	122	4	63	5	78	9	154	56	976	0	0
20 या अधिक परन्तु 50 कार्यकताओं से कम	13	653	13	567	8	311	15	623	39	1587	1	32
50 या अधिक परन्तु 100 कार्यकर्ताओं से कम	8	686	13	928	6	422	8	665	59	4213	0	0
100 या अधिक परन्तु 500 कार्यकर्ताओं से कम	7	2616	12	4256	5	1619	15	4648	57	20304	0	0
500 या अधिक परन्तु 1000 कार्यकर्ताओं से कम	3	1974	2	1338	2	1433	4	2371	13	9376	0	0
1000 या अधिक परन्तु 5000 कार्यकर्ताओं से कम	1	1354	2	3527	1	1374	1	1346	4	9565	0	0
5000 कार्यकर्ता या अधिक	0	0	0	0	0	0	0	0	0	0	0	0
जोड़	**43**	**7439**	**51**	**10714**	**30**	**5262**	**57**	**9854**	**248**	**46182**	**2**	**40**

उद्योग

2014 में रजिस्टर्ड चालू फैक्टरियों का जिलावार आकार तथा वितरण

संख्या 19.3 (जारी)

फैक्टरियों का आकार	गुड़गांव		मेवात		रिवाड़ी		महेन्द्रगढ़		भिवानी	
	ए	बी	ए	बी	ए	बी	ए	बी	ए	बी
	26	27	28	29	30	31	32	33	34	35
10 कार्यकर्ताओं से कम	16	132	0	0	6	40	2	15	4	28
10 या अधिक परन्तु 20 कार्यकर्ताओं से कम	32	480	1	16	12	186	0	0	4	66
20 या अधिक परन्तु 50 कार्यकताओं से कम	87	3374	0	0	8	318	0	0	3	127
50 या अधिक परन्तु 100 कार्यकर्ताओं से कम	46	3274	0	0	9	729	0	0	2	158
100 या अधिक परन्तु 500 कार्यकर्ताओं से कम	51	18892	0	0	16	4933	0	0	3	812
500 या अधिक परन्तु 1000 कार्यकर्ताओं से कम	24	18091	0	0	4	2498	0	0	1	624
1000 या अधिक परन्तु 5000 कार्यकर्ताओं से कम	8	25417	0	0	2	2566	0	0	0	0
5000 कार्यकर्ता या अधिक	0	0	0	0	0	0	0	0	0	0
जोड़	**264**	**69660**	**1**	**16**	**57**	**11270**	**2**	**15**	**17**	**1815**

उद्योग

2014 में रजिस्टर्ड चालू फैक्टरियों का जिलावार आकार तथा वितरण

संख्या 19.3 (समाप्त)

फैक्टरियों का आकार	जीन्द		हिसार		फतेहाबाद		सिरसा		जोड़	
	ए	बी	ए	बी	ए	बी	ए	बी	ए	बी
	36	37	38	39	40	41	42	43	44	45
10 कार्यकर्ताओं से कम	2	14	7	53	1	8	0	0	99	778
10 या अधिक परन्तु 20 कार्यकर्ताओं से कम	3	46	13	216	3	47	0	0	170	2796
20 या अधिक परन्तु 50 कार्यकताओं से कम	3	108	11	442	2	76	1	42	223	8910
50 या अधिक परन्तु 100 कार्यकर्ताओं से कम	3	241	9	687	0	0	2	155	186	13846
100 या अधिक परन्तु 500 कार्यकर्ताओं से कम	1	223	6	1785	0	0	0	0	190	64646
500 या अधिक परन्तु 1000 कार्यकर्ताओं से कम	0	0	2	1475	0	0	0	0	62	43851
1000 या अधिक परन्तु 5000 कार्यकर्ताओं से कम	0	0	1	1480	0	0	0	0	22	50155
5000 कार्यकर्ता या अधिक	0	0	0	0	0	0	0	0	0	0
जोड़	12	632	49	6138	6	131	3	197	952	184982

(ए) फैक्टरियों की संख्या

प्राप्ति स्थान :—श्रम आयुक्त, हरियाणा।

(बी) श्रमिकों की औसत संख्या

नोट :- सूचना केवल विवरणियां प्रस्तुत करने वाली फैक्टरियों से सम्बन्धित है।

उद्योग

31 दिसम्बर, 2014 को उद्योगवार तथा जिलावार चालू फैक्टरियों की संख्या

संख्या 19.4

उद्योग कूट	उद्योग *धारा 2 एम (i) के अधीन*	अम्बाला	पंचकूला	यमुनानगर	कुरुक्षेत्र	कैथल	करनाल	पानीपत
	1	2	3	4	5	6	7	8
01	अन्य खान व खनन	5	2	2	2	2	2	1
10-11	खाद्यान्न पदार्थ तथा पेय पदार्थ	44	23	55	51	50	89	38
12	तम्बाकू उत्पाद	3	1	7	0	0	2	3
13	कपड़े के पदार्थ	4	3	21	3	1	34	471
14	पहनने के कपड़े, ड्रेसिंग व फर की डाईंग	1	3	22	3	0	0	4
15	चमड़े की टैनिग व ड्रेसिंग, लगेज, हैंडबैगज, सैडलरी, हारनैंस व फुटवियर	5	12	0	1	0	34	2
16	लकड़ी के उत्पाद व लकड़ी तथा कार्क सिवाय फर्नीचर, स्ट्रा इत्यादि	21	33	151	17	4	23	11
17	कागज तथा कागज उत्पाद	7	3	28	11	0	7	4
18	रिकार्डिड मीडिया का पुर्न उत्पादन तथा प्रकाशन, मुद्रण	8	0	2	0	0	0	2
19	कोक, शुद्ध पैट्रोलियम उत्पाद तथा न्यूक्लियर ईंधन	5	6	4	1	0	4	5
20	रसायन तथा रसायनिक पदार्थ	9	3	8	5	3	18	17
21	चिकित्सा, कीमतों व चश्मों से सम्बन्धित यंत्र, घडियां व क्लॉक्स	3	1	0	2	1	2	2
22	रबड़ तथा प्लास्टिक उत्पाद	10	2	11	3	5	24	7
23	गैर—धात्विक खनिज उत्पाद	58	19	73	3	2	39	3
24	आधारभूत धातु	16	22	181	1	7	47	44
25	फैबरिकेटिड धातु उत्पाद सिवाय मशीनरी तथा उपकरण	99	9	492	2	12	45	59

उद्योग

31 दिसम्बर, 2014 को उद्योगवार तथा जिलावार चालू फैक्टरियों की संख्या

संख्या 19.4 (जारी)

उद्योग कूट	उद्योग *धारा 2 एम (i) के अधीन*	अम्बाला	पंचकूला	यमुनानगर	कुरुक्षेत्र	कैथल	करनाल	पानीपत
	1	2	3	4	5	6	7	8
26	रेडियो, टेलिविजन व संचार उपकरण व साधित्र	0	0	2	0	0	0	0
27	विद्युत मशीनरी व साधित्र	4	1	8	5	4	8	13
28	मशीनरी तथा उपकरण	29	2	98	2	3	33	51
29	मोटर गाड़ियां, ट्रेलर व अर्ध—ट्रेलर	1	0	9	0	0	1	7
30	अन्य परिवहन उपकरण	3	0	2	2	1	3	4
31	फर्नीचर	8	3	6	0	0	0	3
35	बिजली, गैस, भाप व गर्म पानी आपूर्ति	1	1	1	1	2	2	1
43	निर्माण	0	0	1	0	0	0	0
45	बिक्री, रख रखाव व मोटर साईकल, आटोमोटिव ईंधन की खुदरा बिक्री	1	0	0	1	1	0	1
46	मोटर वाहन के अतिरिक्त थोक और कमीशन व्यापार	1	0	0	0	0	0	4
52	परिवहन प्रतिक्रिया की सहायक सपोर्टिंग, ट्रेवल एजेंसी की प्रतिक्रिया	0	0	0	0	0	0	1
62	कार्यालय एकाउंटिंग व कम्प्यूटिंग मशीनरी	0	0	0	3	0	0	3
72	अनुसंधान एवं विकास	0	0	0	0	0	0	0
95	मोटर वाहन के अतिरिक्त खुदरा व्यापार, निजि और घरेलू पदार्थो की मरम्मत	1	2	1	0	1	2	0
	जोड़	347	151	1185	119	99	419	761

उद्योग

31 दिसम्बर, 2014 को उद्योगवार तथा जिलावार चालू फैक्टरियों की संख्या

No. 19.4 (जारी)

उद्योग कूट	उद्योग *धारा 2 एम (i) के अधीन*	सोनीपत	रोहतक	झज्जर	फरीदाबद	पलवल	गुड़गांव	मेवात	रिवाड़ी
		9	10	11	12	13	14	15	16
01	अन्य खान व खनन	3	0	0	6	0	2	0	2
10-11	खाद्यान्न पदार्थ तथा पेय पदार्थ	43	37	30	59	5	76	1	20
12	तम्बाकू उत्पाद	3	1	0	2	0	4	0	1
13	कपड़े के पदार्थ	75	12	37	172	6	124	0	24
14	पहनने के कपड़े, ड्रेसिंग व फर की डाईंग	13	2	32	121	0	641	0	3
15	चमड़े की टैनिग व ड्रेसिंग, लगेज, हैंडबैगज, सैडलरी, हारनैंस व फुटवियर	14	8	9	41	0	10	0	2
16	लकड़ी के उत्पाद व लकड़ी तथा कार्क सिवाय फर्नीचर, स्ट्रा इत्यादि	51	18	15	77	5	15	0	6
17	कागज तथा कागज उत्पाद	10	9	31	51	0	16	0	4
18	रिकार्डिड मीडिया का पुर्न उत्पादन तथा प्रकाशन, मुद्रण	8	8	26	28	0	17	0	3
19	कोक, शुद्ध पैट्रोलियम उत्पाद तथा न्यूक्लियर ईंधन	14	3	5	22	0	12	0	9
20	रसायन तथा रसायनिक पदार्थ	77	12	45	136	1	105	0	32
21	चिकित्सा, कीमतों व चश्मों से सम्बन्धित यंत्र, घडियां व क्लॉक्स	4	3	3	19	0	45	3	2
22	रबड़ तथा प्लास्टिक उत्पाद	71	20	53	183	0	105	2	4
23	गैर—धात्विक खनिज उत्पाद	43	10	84	207	2	145	1	7
24	आधारभूत धातु	59	36	60	243	0	84	0	19
25	फैबरिकेटिड धातु उत्पाद सिवाय मशीनरी तथा उपकरण	63	33	75	217	0	134	0	21
26	रेडियो, टेलिविजन व संचार उपकरण व साधित्र	2	0	0	18	0	54	0	0
27	विद्युत मशीनरी व साधित्र	26	15	5	139	2	137	0	9

उद्योग

31 दिसम्बर, 2014 को उद्योगवार तथा जिलावार चालू फैक्टरियों की संख्या

No. 19.4 (जारी)

उद्योग कूट	उद्योग *धारा 2 एम (i) के अधीन*	सोनीपत	रोहतक	झज्जर	फरीदाबद	पलवल	गुड़गांव	मेवात	रिवाड़ी
		9	10	11	12	13	14	15	16
28	मशीनरी तथा उपकरण	21	23	33	281	0	93	4	15
29	मोटर गाड़ियां, ट्रेलर व अर्ध—ट्रेलर	9	7	4	82	0	162	0	15
30	अन्य परिवहन उपकरण	15	6	2	45	0	75	0	8
31	फर्नीचर	6	2	3	23	0	14	0	2
35	बिजली, गैस, भाप व गर्म पानी आपूर्ति	2	1	0	2	0	4	0	2
43	निर्माण	0	0	0	1	0	1	0	0
45	बिक्री, रख रखाव व मोटर साईकल, आटोमोटिव ईंधन की खुदरा बिक्री	4	2	5	15	2	9	2	5
46	मोटर वाहन के अतिरिक्त थोक और कमीशन व्यापार	0	0	0	2	0	2	0	0
52	परिवहन प्रतिक्रिया की सहायक सपोर्टिंग, ट्रेवल एजेंसी की प्रतिक्रिया	6	0	0	2	0	0	0	1
62	कार्यालय एकाउंटिंग व कम्प्यूटिंग मशीनरी	0	0	10	8	0	10	1	1
72	अनुसंधान एवं विकास	0	0	0	4	0	1	0	0
95	मोटर वाहन के अतिरिक्त खुदरा व्यापार, निजि और घरेलू पदार्थों की मरम्मत	1	0	1	18	0	2	0	1
	जोड़	643	268	568	2224	23	2099	14	218

उद्योग

31 दिसम्बर, 2014 को उद्योगवार तथा जिलावार चालू फैक्टरियों की संख्या

No. 19.4 (जारी)

उद्योग कूट	उद्योग *धारा 2 एम (i) के अधीन*	महेन्द्रगढ़	भिवानी	जीन्द	हिसार	फतेहाबाद	सिरसा	जोड़
		17	18	19	20	21	22	23
01	अन्य खान व खनन	0	0	18	83	33	35	198
10-11	खाद्यान्न पदार्थ तथा पेय पदार्थ	2	25	54	71	5	54	832
12	तम्बाकू उत्पाद	0	0	0	0	0	0	27
13	कपड़े के पदार्थ	0	31	24	40	50	7	1139
14	पहनने के कपड़े, ड्रेसिंग व फर की डाईंग	4	1	0	0	0	0	850
15	चमड़े की टैनिग व ड्रेसिंग, लगेज, हैंडबैगज, सैडलरी, हारनैंस व फुटवियर	2	0	2	6	0	0	148
16	लकड़ी के उत्पाद व लकड़ी तथा कार्क सिवाय फर्नीचर, स्ट्रा इत्यादि	0	2	2	23	1	9	484
17	कागज तथा कागज उत्पाद	1	0	7	5	0	0	194
18	रिकार्डिड मीडिया का पुर्न उत्पादन तथा प्रकाशन, मुद्रण	0	0	0	3	2	1	108
19	कोक, शुद्ध पैट्रोलियम उत्पाद तथा न्यूक्लियर ईंधन	3	19	1	7	0	0	120
20	रसायन तथा रसायनिक पदार्थ	0	2	7	16	0	3	499
21	चिकित्सा, कीमतों व चश्मों से सम्बन्धित यंत्र, घडियां व क्लॉक्स	0	0	0	2	3	0	95
22	रबड़ तथा प्लास्टिक उत्पाद	2	5	0	13	1	0	521
23	गैर—धात्विक खनिज उत्पाद	0	25	7	17	0	7	752
24	आधारभूत धातु	10	5	1	19	1	0	855
25	फैबरिकेटिड धातु उत्पाद सिवाय मशीनरी तथा उपकरण	3	23	3	4	4	3	1301

उद्योग

31 दिसम्बर, 2014 को उद्योगवार तथा जिलावार चालू फैक्टरियों की संख्या

No. 19.4 (जारी)

उद्योग कूट	उद्योग *धारा 2 एम (i) के अधीन*	महेन्द्रगढ़	भिवानी	जीन्द	हिसार	फतेहाबाद	सिरसा	जोड़
		17	18	19	20	21	22	23
26	रेडियो, टेलिविजन व संचार उपकरण व साधित्र	0	0	0	0	0	0	76
27	विद्युत मशीनरी व साधित्र	2	0	4	1	0	5	388
28	मशीनरी तथा उपकरण	0	0	1	3	0	0	692
29	मोटर गाड़ियां, ट्रेलर व अर्ध—ट्रेलर	2	0	0	1	0	0	300
30	अन्य परिवहन उपकरण	1	2	5	3	1	0	178
31	फर्नीचर	2	0	2	1	0	0	75
35	बिजली, गैस, भाप व गर्म पानी आपूर्ति	0	9	3	2	1	0	35
43	निर्माण	0	0	3	1	0	0	7
45	बिक्री, रख रखाव व मोटर साईकल, आटोमोटिव ईंधन की खुदरा बिक्री	3	7	4	1	0	3	66
46	मोटर वाहन के अतिरिक्त थोक और कमीशन व्यापार	0	0	2	0	0	3	14
52	परिवहन प्रतिक्रिया की सहायक सपोर्टिंग, ट्रेवल एजेंसी की प्रतिक्रिया	1	0	0	0	0	0	11
62	कार्यालय एकाउंटिंग व कम्प्यूटिंग मशीनरी	1	2	0	0	1	0	40
72	अनुसंधान एवं विकास	0	0	0	0	0	0	5
95	मोटर वाहन के अतिरिक्त खुदरा व्यापार, निजि और घरेलू पदार्थों की मरम्मत	3	2	1	2	0	0	38
	जोड़	42	160	151	324	103	130	10048

उद्योग

31 दिसम्बर, 2014 को उद्योगवार तथा जिलावार चालू फैक्टरियों की संख्या

No. 19.4 (जारी)

उद्योग कूट	उद्योग *धारा 2 एम (ii) के अधीन*	अम्बाला	पंचकूला	यमुनानगर	कुरुक्षेत्र	कैथल	करनाल	पानीपत
		2	3	4	5	6	7	8
10-11	खाद्यान्न पदार्थ व पेय पदार्थो का निर्माण	0	0	0	0	0	0	1
12	तम्बाकू के पदार्थ	1	0	0	0	0	1	0
13	कपड़ेZ	2	0	1	0	0	2	3
17	कागज तथा कागज के पदार्थ	0	0	0	0	0	0	2
20	रसायन तथा रसायनिक पदार्थ	1	0	0	0	0	0	0
23	गैर—धात्विक खनिज उत्पाद	2	1	8	1	0	3	12
24	आधारभूत धातु	0	0	2	0	0	0	0
26	रेडियो, टेलिविजन व संचार उपकरण व साधित्र	0	0	0	0	0	0	2
27	विद्युत मशीनरी व साधित्र	0	0	0	0	0	0	1
31	फर्नीचर	0	0	0	0	0	0	1
95	मोटर वाहन के अतिरिक्त खुदरा व्यापार, निजि और घरेलू पदार्थो की मरम्मत	1	0	0	0	0	0	0
	जोड़	7	1	11	1	0	6	22

उद्योग

31 दिसम्बर, 2014 को उद्योगवार तथा जिलावार चालू फैक्टरियों की संख्या

No. 19.4 (जारी)

उद्योग कूट	उद्योग *धारा 2 एम (ii) के अधीन*	सोनीपत	रोहतक	झज्जर	फरीदाबद	पलवल	गुड़गांव	मेवात	रिवाड़ी
		9	10	11	12	13	14	15	16
10-11	खाद्यान्न पदार्थ व पेय पदार्थो का निर्माण	0	0	0	0	1	7	0	0
12	तम्बाकू के पदार्थ	0	0	0	0	0	0	0	0
13	कपड़ेZ	1	0	1	2	1	6	0	0
17	कागज तथा कागज के पदार्थ	1	0	1	2	1	6	0	0
20	रसायन तथा रसायनिक पदार्थ	0	0	0	0	0	0	0	0
23	गैर—धात्विक खनिज उत्पाद	2	0	0	6	0	6	0	0
24	आधारभूत धातु	0	1	0	0	0	4	0	1
26	रेडियो, टेलिविजन व संचार उपकरण व साधित्र	0	0	0	0	0	0	0	0
27	विद्युत मशीनरी व साधित्र	0	1	0	1	1	8	0	0
31	फर्नीचर	0	0	0	1	1	2	0	0
95	मोटर वाहन के अतिरिक्त खुदरा व्यापार, निजि और घरेलू पदार्थो की मरम्मत	0	0	0	0	0	0	0	0
	जोड़	4	2	2	12	5	39	0	1

उद्योग

31 दिसम्बर, 2014 को उद्योगवार तथा जिलावार चालू फैक्टरियों की संख्या

No. 19.4 (जारी)

उद्योग कूट	उद्योग *धारा 2 एम (i) के अधीन*	महेन्द्रगढ़	भिवानी	जीन्द	हिसार	फतेहाबाद	सिरसा	जोड़
		17	18	19	20	21	22	23
10-11	खाद्यान्न पदार्थ व पेय पदार्थों का निर्माण	0	0	3	0	0	0	12
12	तम्बाकू के पदार्थ	0	0	0	0	0	0	2
13	कपड़ेZ	0	0	4	0	0	0	23
17	कागज तथा कागज के पदार्थ	0	1	0	0	0	0	14
20	रसायन तथा रसायनिक पदार्थ	0	0	0	0	0	0	1
23	गैर—धात्विक खनिज उत्पाद	0	1	0	2	0	0	44
24	आधारभूत धातु	0	0	0	1	0	0	9
26	रेडियो, टेलिविजन व संचार उपकरण व साधित्र	0	0	0	0	0	0	2
27	विद्युत मशीनरी व साधित्र	0	0	0	0	0	0	12
31	फर्नीचर	0	0	1	0	0	0	6
95	मोटर वाहन के अतिरिक्त खुदरा व्यापार, निजि और घरेलू पदार्थों की मरम्मत	0	0	0	0	0	0	1
	जोड़	**0**	**2**	**8**	**3**	**0**	**0**	**126**

उद्योग

31 दिसम्बर, 2014 को उद्योगवार तथा जिलावार चालू फैक्टरियों की संख्या

No. 19.4 (जारी)

उद्योग कूट	उद्योग *धारा 85 के अधीन*	अम्बाला	पंचकूला	यमुनानगर	कुरुक्षेत्र	कैथल	करनाल	पानीपत
		2	3	4	5	6	7	8
10-11	खाद्यान्न पदार्थ व पेय पदार्थ	5	0	8	16	11	21	20
12	तम्बाकू के पदार्थ	1	0	0	0	0	0	3
13	कपड़े के पदार्थ	0	0	0	0	0	0	1
16	लकड़ी के उत्पाद व लकड़ी तथा कार्क सिवाय फर्नीचर, स्ट्रा इत्यादि	46	7	86	38	21	55	55
17	कागज तथा कागज उत्पाद	4	1	1	1	0	1	8
20	रासायनिक तथा रासायनिक उत्पाद	0	4	7	0	0	0	1
23	अन्य गैर—धात्विक खनिद उत्पाद	0	0	0	0	0	0	0
24	आधारभूत धातु	7	0	7	0	0	0	0
25	मशीनरी उपकरण के अतिरिक्त सिंथेटिक धातु उत्पाद	0	0	0	0	0	0	0
27	विद्युत मशीनरी व साधित्र	0	0	0	0	0	0	0
28	मशीनरी व उपकरण	0	0	0	0	0	0	0
	जोड़	63	12	109	55	32	77	88
	कुल जोड़	417	164	1305	175	131	502	871

उद्योग

31 दिसम्बर, 2014 को उद्योगवार तथा जिलावार चालू फैक्टरियों की संख्या

No. 19.4 (जारी)

उद्योग कूट	उद्योग *धारा 85 के अधीन*	सोनीपत	रोहतक	झज्जर	फरीदाबद	पलवल	गुड़गांव	मेवात	रिवाड़ी
		9	10	11	12	13	14	15	16
10-11	खाद्यान्न पदार्थ व पेय पदार्थ	0	3	1	20	0	6	0	2
12	तम्बाकू के पदार्थ	0	0	0	0	0	0	0	0
13	कपड़े के पदार्थ	0	0	0	0	0	3	0	0
16	लकड़ी के उत्पाद व लकड़ी तथा कार्क सिवाय फर्नीचर, स्ट्रा इत्यादि	58	45	19	142	0	37	0	17
17	कागज तथा कागज उत्पाद	7	1	0	2	0	0	0	0
20	रासायनिक तथा रासायनिक उत्पाद	3	0	0	11	0	5	0	0
23	अन्य गैर—धात्विक खनिद उत्पाद	3	6	3	51	0	8	0	0
24	आधारभूत धातु	0	0	0	1	0	0	0	0
25	मशीनरी उपकरण के अतिरिक्त सिंथेटिक धातु उत्पाद	0	0	0	13	0	2	0	0
27	विद्युत मशीनरी व साधित्र	0	0	0	0	0	1	0	0
28	मशीनरी व उपकरण	0	0	0	2	0	0	0	0
	जोड़	71	55	23	242	0	62	0	19
	कुल जोड़	718	325	593	2478	28	2200	14	238

उद्योग

31 दिसम्बर, 2014 को उद्योगवार तथा जिलावार चालू फैक्टरियों की संख्या

No. 19.4 (समाप्त)

उद्योग कूट	उद्योग *धारा 85 के अधीन*	महेन्द्रगढ़	भिवानी	जीन्द	हिसार	फतेहाबाद	सिरसा	जोड़
		17	18	19	20	21	22	23
10-11	खाद्यान्न पदार्थ व पेय पदार्थ	1	14	4	8	2	9	151
12	तम्बाकू के पदार्थ	0	0	0	0	0	0	4
13	कपड़े के पदार्थ	0	0	0	1	0	3	8
16	लकड़ी के उत्पाद व लकड़ी तथा कार्क सिवाय फर्नीचर, स्ट्रा इत्यादि	18	42	29	49	25	21	810
17	कागज तथा कागज उत्पाद	0	0	0	2	0	0	28
20	रासायनिक तथा रासायनिक उत्पाद	0	1	0	2	0	0	34
23	अन्य गैर—धात्विक खनिद उत्पाद	0	11	0	0	0	0	82
24	आधारभूत धातु	0	0	0	0	0	0	15
25	मशीनरी उपकरण के अतिरिक्त सिंथेटिक धातु उत्पाद	0	0	1	1	0	0	17
27	विद्युत मशीनरी व साधित्र	0	0	0	0	0	0	1
28	मशीनरी व उपकरण	0	0	0	0	0	0	2
	जोड़	19	68	34	63	27	33	1152
	कुल जोड़	61	230	193	390	130	163	11326

प्राप्ति स्थान :—श्रम आयुक्त, हरियाणा।

उद्योग

31 दिसम्बर, 2014 को उद्योगवार तथा जिलावार चालू फैक्ट्रियों में कार्य कर रहे कार्यकताओं की अनुमानित संख्या

संख्या 19.5

उद्योग कूट	उद्योग *धारा 2 एम (i) के अधीन*	अम्बाला	पंचकूला	यमुनानगर	कुरुक्षेत्र	कैथल	करनाल	पानीपत
	1	2	3	4	5	6	7	8
01	अन्य खान व खनन	136	25	11	21	39	12	12
10-11	खाद्यान्न पदार्थ तथा पेय पदार्थ	1635	4089	11553	1973	967	3180	7285
12	तम्बाकू उत्पाद	150	15	100	0	0	20	20
13	कपड़े के पदार्थ	365	90	1048	126	13	6890	15541
14	पहनने के कपड़े, ड्रेसिंग व फर की डाईंग	10	113	1251	60	0	0	512
15	चमड़े की टैनिग व ड्रेसिंग, लगेज, हैंडबैगज, सैडलरी, हारनैंस व फुटवियर	360	620	0	10	0	1332	80
16	लकड़ी के उत्पाद व लकड़ी तथा कार्क सिवाय फर्नीचर, स्ट्रा इत्यादि	798	295	2105	173	37	959	297
17	कागज तथा कागज उत्पाद	410	85	661	137	0	325	110
18	रिकार्डिड मीडिया का पुर्न उत्पादन तथा प्रकाशन, मुद्रण	440	0	16	0	0	0	90
19	कोक, शुद्ध पैट्रोलियम उत्पाद तथा न्यूक्लियर ईंधन	170	61	59	55	0	60	32
20	रसायन तथा रसायनिक पदार्थ	505	296	1896	166	92	1236	1203
21	चिकित्सा, कीमतों व चश्मों से सम्बन्धित यंत्र, घडियां व क्लॉक्स	65	11	0	99	55	50	60
22	रबड़ तथा प्लास्टिक उत्पाद	665	80	1673	224	160	1972	620
23	गैर—धात्विक खनिज उत्पाद	2559	3164	3381	192	37	2790	3107
24	आधारभूत धातु	680	1752	5515	19	465	3414	3041
25	फैबरिकेटिड धातु उत्पाद सिवाय मशीनरी तथा उपकरण	1423	873	8609	29	585	3531	5216

उद्योग

31 दिसम्बर, 2014 को उद्योगवार तथा जिलावार चालू फैक्ट्रियों में कार्य कर रहे कार्यकताओं की अनुमानित संख्या

संख्या 19.5 (जारी)

उद्योग कूट	उद्योग *धारा 2 एम (i) के अधीन*	अम्बाला	पंचकूला	यमुनानगर	कुरुक्षेत्र	कैथल	करनाल	पानीपत
	1	2	3	4	5	6	7	8
26	रेडियो, टेलिविजन व संचार उपकरण व साधित्र	0	0	29	0	0	0	0
27	विद्युत मशीनरी व साधित्र	187	90	734	304	45	723	739
28	मशीनरी तथा उपकरण	1718	374	2016	54	120	1602	2512
29	मोटर गाड़ियां, ट्रेलर व अर्ध—ट्रेलर	20	0	842	0	0	13	824
30	अन्य परिवहन उपकरण	1038	0	63	40	9	47	123
31	फर्नीचर	218	62	73	0	0	0	72
35	बिजली, गैस, भाप व गर्म पानी आपूर्ति	10	49	51	57	41	85	35
43	निर्माण	0	0	55	0	0	0	0
45	बिक्री, रख रखाव व मोटर साईकल, आटोमोटिव ईंधन की खुदरा बिक्री	9	0	0	30	35	0	100
46	मोटर वाहन के अतिरिक्त थोक और कमीशन व्यापार	17	0	0	0	0	0	109
52	परिवहन प्रतिक्रिया की सहायक सपोर्टिंग, ट्रेवल एजेंसी की प्रतिक्रिया	0	0	0	0	0	0	35
62	कार्यालय एकाउंटिंग व कम्प्यूटिंग मशीनरी	0	0	0	48	0	0	81
72	अनुसंधान एवं विकास	0	0	0	0	0	0	0
95	मोटर वाहन के अतिरिक्त खुदरा व्यापार, निजि और घरेलू पदार्थो की मरम्मत	70	85	16	0	14	90	0
	जोड़	13658	12229	41757	3817	2714	28331	41856

उद्योग

31 दिसम्बर, 2014 को उद्योगवार तथा जिलावार चालू फैक्ट्रियों में कार्य कर रहे कार्यकताओं की अनुमानित संख्या

संख्या 19.5 (जारी)

उद्योग कूट	उद्योग *धारा 2 एम (i) के अधीन*	सोनीपत	रोहतक	झज्जर	फरीदाबद	पलवल	गुड़गांव	मेवात	रिवाड़ी
		9	10	11	12	13	14	15	16
01	अन्य खान व खनन	25	0	0	476	0	20	0	27
10-11	खाद्यान्न पदार्थ तथा पेय पदार्थ	2854	3257	9973	21912	2781	7352	111	2133
12	तम्बाकू उत्पाद	156	20	0	50	0	69	0	20
13	कपड़े के पदार्थ	8302	1012	1855	12570	471	19201	0	3331
14	पहनने के कपड़े, ड्रेसिंग व फर की डाईंग	775	85	1571	6912	0	80300	0	210
15	चमड़े की टैनिग व ड्रेसिंग, लगेज, हैंडबैगज, सैडलरी, हारनैंस व फुटवियर	776	340	422	5898	0	4761	0	37
16	लकड़ी के उत्पाद व लकड़ी तथा कार्क सिवाय फर्नीचर, स्ट्रा इत्यादि	2266	792	856	16145	890	2283	0	812
17	कागज तथा कागज उत्पाद	447	170	1227	618	0	821	0	198
18	रिकार्डिड मीडिया का पुर्न उत्पादन तथा प्रकाशन, मुद्रण	190	110	645	1577	0	1145	0	190
19	कोक, शुद्ध पैट्रोलियम उत्पाद तथा न्यूक्लियर ईंधन	185	60	29	690	0	167	0	100
20	रसायन तथा रसायनिक पदार्थ	4322	902	2119	8175	375	13083	0	2665
21	चिकित्सा, कीमतों व चश्मों से सम्बन्धित यंत्र, घडियां व क्लॉक्स	15	90	98	66	0	405	216	39
22	रबड़ तथा प्लास्टिक उत्पाद	5569	2415	2372	17744	0	11740	193	666
23	गैर—धात्विक खनिज उत्पाद	3711	1825	1787	21290	103	18695	48	698
24	आधारभूत धातु	3267	2934	2626	30712	0	25869	0	2263
25	फैबरिकेटिड धातु उत्पाद सिवाय मशीनरी तथा उपकरण	7016	2730	2904	36214	0	31785	0	9861
26	रेडियो, टेलिविजन व संचार उपकरण व साधित्र	40	0	0	303	0	4909	0	0
27	विद्युत मशीनरी व साधित्र	1367	93	669	3777	123	15256	0	374

उद्योग

31 दिसम्बर, 2014 को उद्योगवार तथा जिलावार चालू फैक्ट्रियों में कार्य कर रहे कार्यकताओं की अनुमानित संख्या

संख्या 19.5 (जारी)

उद्योग कूट	उद्योग *धारा 2 एम (i) के अधीन*	सोनीपत	रोहतक	झज्जर	फरीदाबद	पलवल	गुड़गांव	मेवात	रिवाड़ी
		9	10	11	12	13	14	15	16
28	मशीनरी तथा उपकरण	866	77	1032	14541	0	9068	246	2315
29	मोटर गाड़ियां, ट्रेलर व अर्ध—ट्रेलर	415	532	134	1175	0	16335	0	1754
30	अन्य परिवहन उपकरण	256	87	82	1384	0	8196	0	380
31	फर्नीचर	70	25	76	304	0	990	0	59
35	बिजली, गैस, भाप व गर्म पानी आपूर्ति	39	35	0	59	0	106	0	167
43	निर्माण	0	0	0	40	0	70	0	0
45	बिक्री, रख रखाव व मोटर साईकल, आटोमोटिव ईंधन की खुदरा बिक्री	70	59	123	473	45	475	62	223
46	मोटर वाहन के अतिरिक्त थोक और कमीशन व्यापार	0	0	0	35	0	16	0	0
52	परिवहन प्रतिक्रिया की सहायक सपोर्टिंग, ट्रेवल एजेंसी की प्रतिक्रिया	75	0	0	45	0	0	0	55
62	कार्यालय एकाउंटिंग व कम्प्यूटिंग मशीनरी	0	0	63	71	0	418	112	28
72	अनुसंधान एवं विकास	0	0	0	260	0	1170	0	0
95	मोटर वाहन के अतिरिक्त खुदरा व्यापार, निजि और घरेलू पदार्थो की मरम्मत	37	0	42	185	0	71	0	86
	जोड़	43111	17650	30705	203701	4788	274776	988	28691

उद्योग

31 दिसम्बर, 2014 को उद्योगवार तथा जिलावार चालू फैक्ट्रियों में कार्य कर रहे कार्यकताओं की अनुमानित संख्या

संख्या 19.5 (जारी)

उद्योग कूट	उद्योग *धारा 2 एम (i) के अधीन*	महेन्द्रगढ़	भिवानी	जीन्द	हिसार	फतेहाबाद	सिरसा	जोड़
		17	18	19	20	21	22	23
01	अन्य खान व खनन	0	0	527	1722	503	714	4270
10-11	खाद्यान्न पदार्थ तथा पेय पदार्थ	1135	4031	5023	3112	825	4938	100119
12	तम्बाकू उत्पाद	0	0	0	0	0	0	620
13	कपड़े के पदार्थ	0	4324	2131	855	1553	442	80120
14	पहनने के कपड़े, ड्रेसिंग व फर की डाईंग	240	65	0	0	0	0	92104
15	चमड़े की टैनिग व ड्रेसिंग, लगेज, हैंडबैगज, सैडलरी, हारनैंस व फुटवियर	256	0	120	618	0	0	15630
16	लकड़ी के उत्पाद व लकड़ी तथा कार्क सिवाय फर्नीचर, स्ट्रा इत्यादि	0	90	277	821	150	460	30506
17	कागज तथा कागज उत्पाद	26	0	795	170	0	0	6200
18	रिकार्डिड मीडिया का पुर्न उत्पादन तथा प्रकाशन, मुद्रण	0	0	0	484	300	178	5365
19	कोक, शुद्ध पैट्रोलियम उत्पाद तथा न्यूक्लियर ईंधन	29	1915	27	109	0	0	3748
20	रसायन तथा रसायनिक पदार्थ	0	90	1337	551	0	173	39186
21	चिकित्सा, कीमतों व चश्मों से सम्बन्धित यंत्र, घडियां व क्लॉक्स	0	0	0	30	126	0	1425
22	रबड़ तथा प्लास्टिक उत्पाद	290	336	0	1135	133	0	47987
23	गैर—धात्विक खनिज उत्पाद	0	1672	2064	2594	0	543	70260
24	आधारभूत धातु	871	185	180	1876	20	0	85689
25	फैबरिकेटिड धातु उत्पाद सिवाय मशीनरी तथा उपकरण	573	1549	839	181	313	87	114318

उद्योग

31 दिसम्बर, 2014 को उद्योगवार तथा जिलावार चालू फैक्ट्रियों में कार्य कर रहे कार्यकताओं की अनुमानित संख्या

संख्या 19.5 (जारी)

उद्योग कूट	उद्योग *धारा 2 एम (i) के अधीन*	महेन्द्रगढ़	भिवानी	जीन्द	हिसार	फतेहावाद	सिरसा	जोड़
		17	18	19	20	21	22	23
26	रेडियो, टेलिविजन व संचार उपकरण व साधित्र	0	0	0	0	0	0	5281
27	विद्युत मशीनरी व साधित्र	137	0	221	50	0	235	25124
28	मशीनरी तथा उपकरण	0	0	16	104	0	0	36661
29	मोटर गाड़ियां, ट्रेलर व अर्ध—ट्रेलर	226	0	0	75	0	0	22345
30	अन्य परिवहन उपकरण	17	87	172	87	34	0	12102
31	फर्नीचर	90	0	60	25	0	0	2124
35	बिजली, गैस, भाप व गर्म पानी आपूर्ति	0	227	45	16	39	0	1061
43	निर्माण	0	0	116	40	0	0	321
45	बिक्री, रख रखाव व मोटर साईकल, आटोमोटिव ईंधन की खुदरा बिक्री	60	127	182	20	0	112	2205
46	मोटर वाहन के अतिरिक्त थोक और कमीशन व्यापार	0	0	37	0	0	129	343
52	परिवहन प्रतिक्रिया की सहायक सपोर्टिंग, ट्रेवल एजेंसी की प्रतिक्रिया	59	0	0	0	0	0	269
62	कार्यालय एकाउंटिंग व कम्प्यूटिंग मशीनरी	49	74	0	0	59	0	1003
72	अनुसंधान एवं विकास	0	0	0	0	0	0	1430
95	मोटर वाहन के अतिरिक्त खुदरा व्यापार, निजि और घरेलू पदार्थो की मरम्मत	72	52	92	25	0	0	937
	जोड़	4130	14824	14261	14700	4055	8011	808753

उद्योग

31 दिसम्बर, 2014 को उद्योगवार तथा जिलावार चालू फैक्ट्रियों में कार्य कर रहे कार्यकताओं की अनुमानित संख्या

संख्या 19.5 (जारी)

उद्योग कूट	उद्योग *धारा 2 एम (ii) के अधीन*	अम्बाला	पंचकूला	यमुनानगर	कुरुक्षेत्र	कैथल	करनाल	पानीपत
		2	3	4	5	6	7	8
10-11	खाद्यान्न पदार्थ व पेय पदार्थो का निर्माण	0	0	0	0	0	0	8
12	तम्बाकू के पदार्थ	33	0	0	0	0	32	0
13	कपड़ेZ	106	0	58	0	0	140	186
17	कागज तथा कागज के पदार्थ	0	0	0	0	0	0	62
20	रसायन तथा रसायनिक पदार्थ	60	0	0	0	0	0	0
23	गैर—धात्विक खनिज उत्पाद	58	20	339	53	0	280	582
24	आधारभूत धातु	0	0	64	0	0	0	0
26	रेडियो, टेलिविजन व संचार उपकरण व साधित्र	0	0	0	0	0	0	45
27	विद्युत मशीनरी व साधित्र	0	0	0	0	0	0	43
31	फर्नीचर	0	0	0	0	0	0	29
95	मोटर वाहन के अतिरिक्त खुदरा व्यापार, निजि और घरेलू पदार्थो की मरम्मत	16	0	0	0	0	0	0
	जोड़	273	20	461	53	0	452	955

उद्योग

31 दिसम्बर, 2014 को उद्योगवार तथा जिलावार चालू फैक्ट्रियों में कार्य कर रहे कार्यकताओं की अनुमानित संख्या

संख्या 19.5 (जारी)

उद्योग कूट	उद्योग *धारा 2 एम (ii) के अधीन*	सोनीपत	रोहतक	झज्जर	फरीदाबद	पलवल	गुड़गांव	मेवात	रिवाड़ी
		9	10	11	12	13	14	15	16
10-11	खाद्यान्न पदार्थ व पेय पदार्थो का निर्माण	0	0	0	0	28	312	0	0
12	तम्बाकू के पदार्थ	0	0	0	0	0	0	0	0
13	कपड़ेZ	32	0	68	50	46	285	0	0
17	कागज तथा कागज के पदार्थ	48	0	182	68	54	284	0	0
20	रसायन तथा रसायनिक पदार्थ	0	0	0	0	0	0	0	0
23	गैर—धात्विक खनिज उत्पाद	86	0	0	330	0	182	0	0
24	आधारभूत धातु	0	16	0	0	0	96	0	55
26	रेडियो, टेलिविजन व संचार उपकरण व साधित्र	0	0	0	0	0	0	0	0
27	विद्युत मशीनरी व साधित्र	0	52	0	46	39	252	0	0
31	फर्नीचर	0	0	0	32	30	72	0	0
95	मोटर वाहन के अतिरिक्त खुदरा व्यापार, निजि और घरेलू पदार्थो की मरम्मत	0	0	0	0	0	0	0	0
	जोड़	166	68	250	526	197	1483	0	55

उद्योग

31 दिसम्बर, 2014 को उद्योगवार तथा जिलावार चालू फैक्ट्रियों में कार्य कर रहे कार्यकताओं की अनुमानित संख्या

संख्या 19.5 (जारी)

उद्योग कूट	उद्योग *धारा 2 एम (i) के अधीन*	महेन्द्रगढ़	भिवानी	जीन्द	हिसार	फतेहाबाद	सिरसा	जोड़
		17	18	19	20	21	22	23
10-11	खाद्यान्न पदार्थ व पेय पदार्थो का निर्माण	0	0	139	0	0	0	487
12	तम्बाकू के पदार्थ	0	0	0	0	0	0	65
13	कपड़ेZ	0	0	92	28	0	0	1091
17	कागज तथा कागज के पदार्थ	0	36	0	0	0	0	734
20	रसायन तथा रसायनिक पदार्थ	0	0	0	0	0	0	60
23	गैर—धात्विक खनिज उत्पाद	0	16	0	0	0	0	1946
24	आधारभूत धातु	0	0	0	60	0	0	291
26	रेडियो, टेलिविजन व संचार उपकरण व साधित्र	0	0	0	0	0	0	45
27	विद्युत मशीनरी व साधित्र	0	0	0	0	0	0	432
31	फर्नीचर	0	0	28	0	0	0	191
95	मोटर वाहन के अतिरिक्त खुदरा व्यापार, निजि और घरेलू पदार्थो की मरम्मत	0	0	0	0	0	0	16
	जोड़	0	52	259	88	0	0	5358

उद्योग

31 दिसम्बर, 2014 को उद्योगवार तथा जिलावार चालू फैक्ट्रियों में कार्य कर रहे कार्यकताओं की अनुमानित संख्या

संख्या 19.5 (जारी)

उद्योग कूट	उद्योग *धारा 85 के अधीन*	अम्बाला	पंचकूला	यमुनानगर	कुरुक्षेत्र	कैथल	करनाल	पानीपत
		2	3	4	5	6	7	8
10-11	खाद्यान्न पदार्थ व पेय पदार्थ	138	0	146	481	255	442	410
12	तम्बाकू के पदार्थ	13	0	0	0	0	0	25
13	कपड़े के पदार्थ	0	0	0	0	0	0	38
16	लकड़ी के उत्पाद व लकड़ी तथा कार्क सिवाय फर्नीचर, स्ट्रा इत्यादि	1748	242	3112	1412	756	1842	2085
17	कागज तथा कागज उत्पाद	143	45	23	35	0	42	285
20	रासायनिक तथा रासायनिक उत्पाद	0	169	252	0	0	0	39
23	अन्य गैर—धात्विक खनिद उत्पाद	0	0	0	0	0	0	0
24	आधारभूत धातु	264	0	264	0	0	0	0
25	मशीनरी उपकरण के अतिरिक्त सिंथेटिक धातु उत्पाद	0	0	0	0	0	0	0
27	विद्युत मशीनरी व साधित्र	0	0	0	0	0	0	0
28	मशीनरी व उपकरण	0	0	0	0	0	0	0
	जोड़	2306	456	3797	1928	1011	2326	2882
	कुल जोड़	16237	12705	46015	5798	3725	31109	45693

उद्योग

31 दिसम्बर, 2014 को उद्योगवार तथा जिलावार चालू फैक्ट्रियों में कार्य कर रहे कार्यकताओं की अनुमानित संख्या

संख्या 19.5 (जारी)

उद्योग कूट	उद्योग *धारा 85 के अधीन*	सोनीपत	रोहतक	झज्जर	फरीदाबद	पलवल	गुड़गांव	मेवात	रिवाड़ी
		9	10	11	12	13	14	15	16
10-11	खाद्यान्न पदार्थ व पेय पदार्थ	0	65	19	342	0	185	0	37
12	तम्बाकू के पदार्थ	0	0	0	0	0	0	0	0
13	कपड़े के पदार्थ	0	0	0	0	0	46	0	0
16	लकड़ी के उत्पाद व लकड़ी तथा कार्क सिवाय फर्नीचर, स्ट्रा इत्यादि	2174	1612	690	4723	0	1272	0	588
17	कागज तथा कागज उत्पाद	247	37	0	118	0	0	0	0
20	रासायनिक तथा रासायनिक उत्पाद	142	0	0	418	0	190	0	0
23	अन्य गैर—धात्विक खनिद उत्पाद	133	223	125	1887	0	304	0	0
24	आधारभूत धातु	0	0	0	42	0	0	0	0
25	मशीनरी उपकरण के अतिरिक्त सिंथेटिक धातु उत्पाद	0	0	0	487	0	24	0	0
27	विद्युत मशीनरी व साधित्र	0	0	0	0	0	18	0	0
28	मशीनरी व उपकरण	0	0	0	62	0	0	0	0
	जोड़	2696	1937	834	8079	0	2039	0	625
	कुल जोड़	45973	19655	31789	212306	4985	278298	988	29371

उद्योग

31 दिसम्बर, 2014 को उद्योगवार तथा जिलावार चालू फैक्ट्रियों में कार्य कर रहे कार्यकताओं की अनुमानित संख्या

संख्या 19.5 (जारी)

उद्योग कूट	उद्योग *धारा 85 के अधीन*	महेन्द्रगढ़	भिवानी	जीन्द	हिसार	फतेहाबाद	सिरसा	जोड़
		17	18	19	20	21	22	23
10-11	खाद्यान्न पदार्थ व पेय पदार्थ	28	350	120	192	37	243	3490
12	तम्बाकू के पदार्थ	0	0	0	0	0	0	38
13	कपड़े के पदार्थ	0	0	0	19	0	78	181
16	लकड़ी के उत्पाद व लकड़ी तथा कार्क सिवाय फर्नीचर, स्ट्रा इत्यादि	442	1462	980	1685	815	702	28342
17	कागज तथा कागज उत्पाद	0	0	0	38	0	0	1013
20	रासायनिक तथा रासायनिक उत्पाद	0	40	0	52	0	0	1302
23	अन्य गैर—धात्विक खनिद उत्पाद	0	388	0	0	0	0	3060
24	आधारभूत धातु	0	0	0	0	0	0	570
25	मशीनरी उपकरण के अतिरिक्त सिंथेटिक धातु उत्पाद	0	0	25	39	0	0	575
27	विद्युत मशीनरी व साधित्र	0	0	0	0	0	0	18
28	मशीनरी व उपकरण	0	0	0	0	0	0	62
	जोड़	470	2240	1125	2025	852	1023	38651
	कुल जोड़	4600	17116	15645	16813	4907	9034	852762

प्राप्ति स्थान :—श्रम आयुक्त, हरियाणा।

उद्योग

औद्योगिक उत्पादन

संख्या 19.6

वर्ष/जिला	कागज	सूती कपड़े	सीमेंट	खांड	साईकलें	सिलाई की मशीनें
	उत्पादन (मीट्रिक टन)	उत्पादन (लाख ₹)	उत्पादन (मीट्रिक टन)	उत्पादन (मीट्रिक टन)	उत्पादन (संख्या)	उत्पादन (संख्या)
1	2	3	4	5	6	7
1966-67	42,313	16,34	5,19,076	59,586	3,77,093	30,587
1970-71	43,395	31,79	4,99,387	83,459	4,68,349	. .
1975-76	54,835	45,29	4,46,664	1,06,961	5,81,333	8,837
1980-81	67,540	71,26	3,49,000	2,00,497	9,46,208	17,037
1985-86	71,315	2,43,95	7,00,000	1,38,782	14,84,673	9,705
1990-91	63,785	6,83,67	6,52,110	6,68,290	14,43,836	6,291
1995-96	16,68,263	2,15,30	9,85,320	4,03,891	18,60,000	. .
2000-01	1,16,517	1,17,59	1,51,114	4,65,060	7,93,230	2,432
2005-06	3,32,846	41,668	43,433	27,73,446	9,69,680	20,505
2010-11	1,24,896	2,23,285	20,34,000	5,17,336	4,88,490	3,12,519
2012-13	1,05,844	1,30,739	18,73,357	4,18,872	6,98,609	3,16,967
2013-14(अ)	7,65,46,188	128179	2128747	238952	810028	32155
अम्बाला	0	0	0	2575	0	0
पंचकूला	50,004	0	0	0	0	0
यमुनानगर	0	0	0	0	0	0
कुरुक्षेत्र	76453,105	0	0	60051	0	0
कैथल	29,764	0	0	0	0	0
करनाल	262	0	0	46001	0	155
पानीपत	0	47296	2014217	25631	0	0
सोनीपत	0	5965	0	48414	805728	0
रोहतक	0	0	0	56280	0	0
झज्जर	0	0	0	0	0	0
फरीदाबाद	0	68400	0	0	0	0
पलवल	0	0	0	0	0	0
गुड़गांव	20	4788	0	0	4300	32000
मेवात	0	0	0	0	0	0
रिवाड़ी	0	1730	0	0	0	0
महेन्द्रगढ़	0	0	0	0	0	0
भिवानी	0	0	114530	0	0	0
जीन्द	0	0	0	0	0	0
हिसार	0	0	0	0	0	0
फतेहाबाद	0	0	0	0	0	0
सिरसा	13,033	0	0	0	0	0

उद्योग

औद्योगिक उत्पादन

संख्या 19.6 (जारी)

वर्ष / जिला	कृषि उपकरण	मशीन औजार	इस्पात पुन: रोलिंग	इस्पात टयूब्ज	जलपाईप फिंटिंग	साईकल पुर्जे
	उत्पादन (लाख ₹)	उत्पादन (लाख ₹)	उत्पादन (मीट्रिक टन)	उत्पादन (मीट्रिक टन)	उत्पादन (लाख ₹)	उत्पादन (लाख ₹)
	8	9	10	11	12	13
1966-67	4,81*	. .	14,901	. .	33	1,41
1970-71	12,77*	. .	23,576	. .	16	1,09
1975-76	16,34*	. .	92,801	. .	19,89	1,38
1980-81	72,94*	. .	2,75,270	. .	15,36	5,43
1985-86	54,08*	. .	1,44,388	. .	23,70	4,58
1990-91	8,650	. .	2,02,603	. .	93	1,327
1995-96	81,43	32,60	. .	28,831	. .	. .
2000-01	1,59,26	38,90	23,428	2,64,684	1,95	13,13
2005-06	3,07,05	1,93,76	9,53,377	4,91,605	1,93,56	16,97
2010-11	2,85,923	49,110	1,66,610	8,39,963	54,588	30,16,396
2012-13	65,900	1,82,627	9,23,409	5,90,481	51,922	2,152
2013-14(अ)	74572	153693	13812	12274	50047	509
अम्बाला	2380	230	0	0	0	0
पंचकूला	0	1567	0	0	84	0
यमुनानगर	0	100	0	0	0	0
कुरुक्षेत्र	9888	0	0	0	0	0
कैथल	260	0	0	0	0	0
करनाल	37125	0	0	0	0	0
पानीपत	0	0	1317	61	89	39
सोनीपत	650	1670	0	0	0	0
रोहतक	2496	1215	0	0	0	0
झज्जर	0	0	0	0	0	0
फरीदाबाद	1942	52500	3274	10650	596	0
पलवल	0	0	0	0	0	0
गुड़गांव	1127	92555	0	0	49060	470
मेवात	150	1700	0	0	0	0
रिवाड़ी	1472	2113	0	1210	0	0
महेन्द्रगढ़	154	0	0	0	0	0
भिवानी	4	43	6898	353	218	0
जीन्द	7	0	0	0	0	0
हिसार	679	0	2323	0	0	0
फतेहाबाद	3738	0	0	0	0	0
सिरसा	12500	0	0	0	0	0

उद्योग

औद्योगिक उत्पादन

संख्या 19.6 (जारी)

वर्ष/जिला	विज्ञान का सामान	शीशा	हौजरी	ऊनी कपड़े	पावरलूम बुनाई	हथकरघा बुनकर
	उत्पादन (लाख ₹)	उत्पादन (लाख ₹)	उत्पादन (लाख ₹)	उत्पादन (लाख ₹)	उत्पादन (लाख ₹)	उत्पादन (वर्ग मीटरों में)
	14	15	16	17	18	19
1966-67	136	180	386	2,00	2,01	. .
1970-71	504	403	461	5,19	3,50	. .
1975-76	387	3	1,114	16,45	11,79	. .
1980-81	1,564	9,235	7,402	23,28	5,05	. .
1985-86	704	3,153	145	18,89	40,45	. .
1990-91	1,426	3,395	224	58,13	31,92	. .
1995-96	6,573	. .	. .	44,65	1,74,42	44,93,100
2000-01	12,502	11,282	5,534	3,05,00	44,40,32	1,05,68,662
2005-06	13,555	3,535	93,571	45,69	59,11,80	23,93,950
2010-11	18,48,656	43,296	1,23,832	9,814	46,640	13,99,307
2012-13	52,931	50,549	1,11,372	7,004	15,469	9,27,57,985
2013-14(अ)	64,266	2,977	1,52,830	9,440	1,04,773	9,82,94,998
अम्बाला	62,300	0	0	0	1,590	72,600
पंचकूला	313	0	0	0	0	0
यमुनानगर	0	0	0	0	0	0
कुरुक्षेत्र	0	0	0	0	0	13,673
कैथल	0	0	0	0	0	0
करनाल	0	0	0	0	957	1,93,750
पानीपत	28	0	0	6,297	9,196	9,77,23,725
सोनीपत	785	0	1,560	1,245	670	82,000
रोहतक	0	1,000	0	0	0	9,250
झज्जर	0	0	0	0	0	0
फरीदाबाद	0	0	15,945	398	412	0
पलवल	0	0	0	0	0	0
गुड़गांव	840	65	1,35,200	1,500	91,700	0
मेवात	0	0	0	0	0	0
रिवाड़ी	0	1620	0	0	0	0
महेन्द्रगढ़	0	0	0	0	0	2,00,000
भिवानी	0	292	0	0	78	0
जीन्द	0	0	0	0	0	0
हिसार	0	0	0	0	0	0
फतेहाबाद	0	0	0	0	0	0
सिरसा	0	0	125	0	170	0

उद्योग

औद्योगिक उत्पादन

संख्या 19.6 (समाप्त)

वर्ष/जिला	मशीनी कशीदा	कपास बेलना तथा संपीड़न	खेलें	मोडर साईकल / स्कूटर / मोपेड	आटो मोबाईलज	ट्रैक्टर
	उत्पादन (लाख ₹)	उत्पादन (000 गठि)	उत्पादन (लाख ₹)	उत्पादन (संख्या)	उत्पादन (संख्या)	उत्पादन (संख्या)
	20	21	22	23	24	25
1966-67	50	263	58	. .	. .	2,227
1970-71	120	. .	5	. .	. .	11,425
1975-76	3	303	3	. .	. .	19,246
1980-81	6	678	11	. .	. .	28,886
1985-86	80	13,179	154	. .	. .	51,645
1990-91	19	4,423	25	. .	. .	75,629
1995-96	. .	1,063	. .	3,44,585	2,77,776	94,212
2000-01	50	345	8,017	6,95,448	3,00,000	12,880
2005-06	16,535	3,66,726	29,000	49,70,026	5,61,822	19,517
2010-11	29,645	5,72,128	38,019	55,95,651	35,01,100	17,656
2012-13	41,996	6,68,574	42,384	57,28,356	12,14,195	24,418
2013-14(अ)	42,790	95,554	42,101	5677910	6,47,26,686	28891
अम्बाला	180	0	70	0	0	0
पंचकूला	0	0	0	0	0	1546
यमुनानगर	0	0	0	0	0	0
कुरुक्षेत्र	0	0	0	0	0	0
कैथल	0	0	0	0	0	0
करनाल	0	0	9	0	0	0
पानीपत	0	1,010	22	0	0	0
सोनीपत	4,410	0	0	0	0	0
रोहतक	0	3	0	0	0	0
झज्जर	0	0	0	0	0	0
फरीदाबाद	16,200	0	0	0	36,140	27345
पलवल	0	0	0	0	0	0
गुड़गांव	22,000	0	42,000	3207107	11,55,041	0
मेवात	0	50,000	0	0	6,35,35,505	0
रिवाड़ी	0	0	0	2470803	0	0
महेन्द्रगढ़	0	0	0	0	0	0
भिवानी	0	40,342	0	0	0	0
जीन्द	0	0	0	0	0	0
हिसार	0	224	0	0	0	0
फतेहाबाद	0	3,280	0	0	0	0
सिरसा	0	695	0	0	0	0

प्राप्ति स्थान :—उद्योग एवं वाणिज्य विभाग, हरियाणा।

(अ) आंकड़े अनन्तिम हैं। . . उपलब्ध नहीं।

* मशीनी उपकरण हैं।

उद्योग

सूती / मानव निर्मित कपड़ा मिलें (गैर लघु उद्योग)

संख्या 19.7

वर्ष	मिलों की संख्या			लगाई गई क्षमता			कार्यकर्ताओं की संख्या
	कताई	मिश्रित	जोड़	स्पिण्डलस (000)	रोटरज़	लूमज	
1	2	3	4	5	6	7	8
1979-80	10	2	12	270	—	978	19,953
1989-90	14	2	16	277	1,080	336	16,388
1990-91	14	2	16	294	1,080	261	16,714
1995-96	62	2	64	350	28,184	200	21,352
2000-01	76	2	78	384	68,416	211	22,445
2005-06	76	2	78	393	74,168	135	18,722
2010-11	69	2	71	342	76,700	153	12,888
2011-12	69	2	71	342	77,556	163	12,446
2012-13	69	2	71	344	77,756	163	12,534
2013-14	67	2	69	373	75,524	163	12,733
2014-15 (अ)	69	2	71	419	80,132	163	12,843

प्राप्ति स्थान :—वस्त्र आयुक्त, मुम्बई।

अ—अनन्तिम

उद्योग

औद्योगिक वर्गीकरण अनुसार औद्योगिक उत्पादन के सूचकांक
(आधार वर्ष 2004-05 = 100)

संख्या 19.8

उद्योग कूट	मद	भार	2006-07	2007-08	2008-09	2010-11
1	2	3	4	5	6	7
15	खाद्यान्न पदार्थ तथा पेय पदार्थ	54.98	117.2	124.3	124.5	140.5
16	तम्बाकू उत्पाद	0.55	124.5	136.3	141.1	108.6
17	वस्त्र	38.77	101.4	106.5	98.5	92.6
18	पहनने के कपड़े ड्रेसिंग व फर की डाईंग	47.59	126.8	128.3	131.5	140.9
19	चमड़े की टेनिंग व ड्रेसिंग, लगेज, हैंड बैगज, सैडलरी, हारनैस व फुटवियर निर्माण	6.25	99.1	96.2	123.8	125.9
20	लकड़ी के उत्पाद व लकड़ी तथा कार्क सिवाय फर्नीचर, भूसे के पदार्थ तथा प्लेटिंग सामग्री	3.11	114.6	140.2	141.5	133.3
21	कागज तथा कागज उत्पाद	9.67	101.7	106.9	107.4	93.5
22	रिकार्डिड मीडिया का पुन: उत्पादन तथा प्रकाशन, मुद्रण	2.72	99.8	92.6	89.8	87.6
23	कोक, शुद्ध पैट्रोलियम उत्पाद तथा न्यूकिलयर ईंधन	0.25	119.3	101.6	86.4	135.6
24	रसायन तथा रासायनिक उत्पाद	36.73	108.7	106.8	123.0	156.2
25	रवड़ तथा प्लास्टिक उत्पाद	31.07	109.1	114.2	131.8	142.1
26	गैर धात्विक खनिज उत्पाद	14.70	97.5	99.1	93.8	125.9
27	आधारभूत धातुएं	109.70	103.4	108.5	118.9	138.5
28	फैबरिकेटिड धातु उत्पाद सिवाय मशीनरी व उपकरण	24.55	133.9	130.7	130.6	199.6
29	अन्यत्र अवर्गित मशीनरी तथा उपकरण	63.15	140.6	154.4	135.2	169.6
30	कार्यालय लेखा व कम्पयूटिंग मशीनरी	4.12	129.1	139.8	151.2	150.5
31	अन्यत्र अवर्गित मशीनरी तथा उपकरण	22.81	130.1	133.2	132.4	133.5
32	रेडियो, टैलिविजन व संचार उपकरण व साधित्र	7.44	175.3	188.4	182.1	180.7
33	चिकित्सा, सूक्ष्म व चश्मों से संबंधित यंत्र, घड़िया व क्लॉक्स	17.10	117.9	124.4	124.5	154.3
34	मोटर गड़ियां, ट्रेलर व अर्ध—ट्रेलर,	233.94	119.1	133.0	137.2	197.5
35	अन्य परिवहन उपकरण	173.52	123.9	131.9	138.9	163.7
36	फर्नीचर, अन्यत्र अवर्गित निर्माण	15.50	110.0	98.5	76.7	72.1
	विनिर्माण	918.22	118.6	126.3	129.4	159.7
	विद्युत	81.78	128.5	132.9	154.8	181.0
	सामान्य सूचकांक	1,000.00	119.4	126.8	131.5	161.5

अ— अनन्तिम ।

उद्योग

औद्योगिक वर्गीकरण अनुसार औद्योगिक उत्पादन के सूचकांक
(आधार वर्ष 2000-05 = 100)

संख्या 19.8 (समाप्त)

उद्योग कूट	मद	सूचकांक			
		2012-13	2013-14	2014-15 (अ)	पूर्व वर्ष पर प्रतिशत वृद्धि / कमी
1	2	8	9	10	11
15	खाद्यान्न पदार्थ तथा पेय पदार्थ	163.4	187.4	173.5	-7.4
16	तम्बाकू उत्पाद	95.3	96.3	73.7	-23.4
17	वस्त्र	70.4	84.1	102.7	22.1
18	पहनने के कपड़े ड्रेसिंग व फर की डाईंग	158.5	173.5	164.3	-5.3
19	चमड़े की टेनिंग व ड्रेसिंग, लगेज, हैंड बैगज, सैडलरी, हारनैस व फुटवियर निर्माण	97.5	88.8	99.3	11.8
20	लकड़ी के उत्पाद व लकड़ी तथा कार्क सिवाय फर्नीचर, भूसे के पदार्थ तथा प्लेटिंग सामग्री	167.1	170.0	181.6	6.8
21	कागज तथा कागज उत्पाद	119.4	123.9	124.4	0.4
22	रिकार्डिड मीडिया का पुन: उत्पादन तथा प्रकाशन, मुद्रण	87.6	106.7	118.7	11.2
23	कोक, शुद्ध पैट्रोलियम उत्पाद तथा न्यूकिलयर ईंधन	155.4	174.6	185.4	6.2
24	रसायन तथा रासायनिक उत्पाद	159.8	167.9	115.0	-31.5
25	रवड़ तथा प्लास्टिक उत्पाद	138.9	161.5	171.6	6.3
26	गैर धात्विक खनिज उत्पाद	150.6	228.3	280.4	22.8
27	आधारभूत धातुएं	197.6	194.6	207.7	6.7
28	फैबरिकेटिड धातु उत्पाद सिवाय मशीनरी व उपकरण	221.7	237.8	270.5	13.8
29	अन्यत्र अवर्गित मशीनरी तथा उपकरण	254.1	401.2	482.7	20.3
30	कार्यालय लेखा व कम्पयूटिंग मशीनरी	234.2	175.5	201.9	15.0
31	अन्यत्र अवर्गित मशीनरी तथा उपकरण	147.8	176.3	218.4	23.9
32	रेडियो, टैलिविजन व संचार उपकरण व साधित्र	200.4	203.7	219.5	7.8
33	चिकित्सा, सूक्ष्म व चश्मों से संबंधित यंत्र, घड़िया व क्लॉक्स	131.0	179.3	166.1	-7.4
34	मोटर गड़ियां, ट्रेलर व अर्ध—ट्रेलर,	180.5	138.7	158.8	14.5
35	अन्य परिवहन उपकरण	175.5	165.9	150.1	-9.5
36	फर्नीचर, अन्यत्र अवर्गित निर्माण	78.7	75.6	69.3	-8.3
	विनिर्माण	173.6	177.8	187.6	5.5
	विद्युत	243.5	252.7	275.4	9.0
	सामान्य सूचकांक	179.3	184.0	194.8	5.9

उद्योग

बृहत वर्ग अनुसार औद्योगिक उत्पादन के सूचकांक

(आधार वर्ष 2004-05= 100)

संख्या 19.9

मद/उद्योग कूट	भार	2006-07	2007-08	2008-09	2010-11	2012-13	2013-14	2014-15 (अ½	पूर्व वर्ष पर प्रतिशत वृद्धि/कमी
1	2	3	4	5	6	7	8	9	10
सामान्य सूचकांक	1000.00	119.4	126.8	131.5	161.5	179.3	184.0	194.8	5.9
ए— मूलभूत वस्तु उद्योग	216.62	113.8	119.4	133.3	157.0	212.2	214.5	226.4	5.5
बी— पूंजीगत वस्तु उद्योग	209.00	131.6	147.8	143.7	210.8	189.9	204.8	239.1	16.7
सी— मध्यवर्तीय वस्तु उद्योग	230.01	114.6	122.3	127.1	148.5	173.8	156.7	171.4	9.4
डी— उपभोग वस्तु उद्योग	345.37	118.8	121.7	125.8	143.0	156.0	170.4	164.3	-3.6
ए— टिकाउ वस्तुएं	141.57	125.2	129.2	132.0	158.4	179.0	187.1	187.2	0.1
बी— गैर टिकाऊ वस्तुएं	203.80	114.4	116.5	121.5	132.3	140.0	158.9	148.5	-6.5

प्राप्ति स्थान :—अर्थ तथा सांख्यिकीय विश्लेषण विभाग, हरियाणा।

अ— अनन्तिम

खादी तथा ग्रामोद्योग

हरियाणा खादी व ग्रामोद्योग बोर्ड द्वारा प्रधानमंत्री रोजगार सृजन कार्यक्रम के अधीन वर्ष अनुसार मार्जिन—मनी वितरित राशि वर्ष 2014-15

संख्या 19.10 (₹ लाखों में)

क्रमांक	उद्योग का नाम	परियोजना की संख्या	सीमान्त धन उपयोगिता	उत्पादन	बिक्री	रोजगार	मजदूरी
1	2	3	4	5	6	7	8
1	कृषि आधारित व खाद्य प्रसंस्करण उद्योग	47	179.71	943.50	1179.37	369	377.40
2	वन आधारित उद्योग	35	34.32	180.15	225.19	135	72.06
3	हाथ से बना कागज रेशा उद्योग	8	40.25	211.31	264.14	90	84.53
4	खनिज आधारित उद्योग	21	118.05	619.75	774.69	238	247.90
5	बहुलक और रसायन आधारित उद्योग	19	84.15	441.81	552.26	190	176.72
6	ग्रामीण अभियांत्रिक एवं जैव प्रौद्योगिकी	89	227.91	1196.52	1495.65	480	478.61
7	सेवा उद्योग	152	275.27	1445.14	1806.43	819	578.06
	जोड़	371	959.66	5038.18	6297.73	2321	2015.28

प्राप्ति स्थान :—हरियाणा खादी तथा ग्राम उद्योग बोर्ड, पंचकूला।

खण्ड—XX

बिजली तथा शक्ति

हरियाणा देश का प्रथम राज्य है जिसने इसके सभी 6764 गांव तथा 106 कस्बों में (2001 की जनगणनानुसार) 100 प्रतिशत बिजली प्रदान की है। हरियाणा के गांवों में उचानी (करनाल) अन्तिम गांव है, जिसमें 29 नवम्बर 1970 को बिजली पहुंचाई गई। ये आंकड़े केन्द्रीय विद्युत प्राधिकरण, भारत सरकार और हरियाणा विद्युत प्रसारण निगम लिमिटिड से लिए गए हैं।

सारणी 20.1—से हरियाणा में एल. टी. और 11 किलोवाट लाईनों का पता चलता है।

सारणी 20.2—से हरियाणा में विभिन्न प्रयोजनों के लिये प्रयुक्त विद्युत शक्ति की खपत का पता चलता है।

सारणी 20.3—से पता चलता है कि हरियाणा में कितने संयोजनों ने विभिन्न उद्देश्यों के लिये बिजली खर्च की।

सारणी 20.4—में उपयोग तथा अवधि अनुसार बिजली के कनैक्शनों के लिये अनिर्णित प्रार्थना-पत्रों की संख्या दी गई है।

सारणी 20.5—में हरियाणा में विद्युतिकृत नलकूपों की संख्या दी गई है।

सारणी 20.6—में बेची गई इकाइयों तथा प्रति व्यक्ति खपत को दिखाया गया है।

सारणी 20.7—में हरियाणा में लगाई गई उत्पादन क्षमता तथा बिजली की उपलब्धता की सूचना दी गई है।

सारणी 20.8 और 20.9—से अधिष्ठापित प्लांट क्षमता, उत्पन्न की गई बिजली, प्रदाय उपक्रमों का अन्तिम उपभोक्ताओ को विक्रय और भारत में (राज्यवार) उपभोक्ताओं की संख्या और भारत में (राज्यवार) प्रति वर्ग किलोमीटर और प्रति हजार जनसंख्या के हिसाब से लगाई गई क्षमता तथा खर्च हुई किलोवाट विद्युत शक्ति का पता चलता है।

सारणी 20.10—में भारत में प्रति व्यक्ति वार्षिक (राज्यवार) बिजली की खपत दर्ज है।

सारणी 20.11—में राज्यवार बिजली दिये गांवो की संख्या दी गई है।

बिजली तथा शक्ति

एल. टी. और 11 किलोवाट लाईनें

संख्या 20.1 (सर्कट किलोमीटर)

वर्ष/सर्कल	एल. टी. लाईनें	11 किलोवाट लाईनें	ट्रांसफारमरों की संख्या
1	2	3	4
1966-67	9,796	7,089	5,390
1970-71	32,056	22,819	15,236
1975-76	48,731	30,434	22,968
1980-81	66,493	35,939	31,385
1985-86	79,850	40,964	43,601
1990-91	92,831	48,602	68,883
1995-96	1,02,639	53,159	93,356
2000-01	1,05,356	55,607	1,10,855
2005-06	1,13,688	67,499	1,55,404
2010-11	1,03,839	1,12,017	3,47,693
2013-14	1,14,407	1,18,033	4,48,131
2014-15	1,15,710	1,24,213	4,87,303
हिसार	9,202	15,633	50,050
सिरसा	6,116	9,430	40,058
भिवानी	5,985	11,764	36,970
गुड़गांव	5,777	4,402	12,128
फरीदाबाद	6,099	2,985	13,066
जीन्द	5,880	7,813	27,743
महेन्द्रगढ़	8,214	5,869	18,374
अम्बाला	5,240	4,482	16,145
करनाल	7,363	12,855	73,179
कुरुक्षेत्र	6,970	7,045	40,205
रोहतक	2,845	3,015	9,486
सोनीपत	5,974	5,859	21,010
यमुनानगर	7,510	7,285	25,857
झज्जर	4,020	3,144	8,476
पानीपत	5,516	3,889	15,651
कैथल	7,315	7,482	40,341
रिवाड़ी	7,508	4,510	19,713
पलवल	8,176	6,751	18,851

प्राप्ति स्थान :—यू.एच.बी.वी.एन. एल. व डी.एच.बी.वी.एन.एल.

बिजली तथा शक्ति

बिजली की खपत

संख्या 20.2 (लाख किलोवाट)

वर्ष	प्रयोजन									
	घरेलु	वाणिज्यिक	औद्योगिक	सार्वजनिक प्रकाश	सार्वजनिक जल प्रभाग	कृषि	कार्यालय/वर्कशाप कार्य इत्यादि	भारी मात्रा	अन्य	कुल खपत
1	2	3	4	5	6	7	8	9		10
1966-67	293.56	191.83	2,692.73	24.59	. .	985.07	. .	155.54	. .	4,343.32
1970-71	582.06	320.67	4,772.72	39.08	. .	2,985.72	9.67	328.79	. .	9,038.71
1975-76	1,179.56	506.92	7,779.11	60.19	172.72	5,945.83	56.30	372.09	. .	16,072.72
1980-81	2,271.96	729.14	12,202.01	73.81	186.04	9,537.71	64.81	491.70	. .	25,557.18
1985-86	4,860.57	1,126.55	12,904.63	150.23	319.99	13,664.94	147.17	749.47	. .	33,923.55
1990-91	11,375.45	1,749.03	17,451.07	234.10	838.33	27,117.77	421.61	1,326.39	. .	60,513.75
1995-96	16,372.31	2,577.25	20,170.13	398.82	1,752.60	39,043.26	763.23	2,444.73	. .	83,522.33
2000-01	21,537.21	4,475.45	20,813.82	314.44	2,414.25	47,559.38	504.10	3,817.51	. .	1,01,436.16
2005-06	29,796.18	8,031.76	38,766.88	446.91	3,416.49	62,547.40	4,434.00	4,786.94	. .	1,52,226.56
2010-11	49,896.55	23,875.43	66,817.79	740.47	6,433.35	80,973.40	4,535.15	6,852.60	. .	2,40,124.74
2011-12	54,853.89	28,066.48	74,197.49	925.95	7,177.06	89,844.82	5,191.48	5,873.06	. .	2,66,130.23
2012-13	55,548.05	26,011.74	79,158.47	892.82	7,439.95	80,827.50	5,035.32	7,662.18	. .	2,62,576.03
2013-14	62,248.84	28,837.73	91,281.03	4,246.90	. .	81,757.01	. .	10,467.82	9,769.39	2,88,608.72
2014-15	66,693.14	32,724.55	1,01,693.91	841.26	7,633.82	94,487.84	. .	9,911.67	5,987.05	3,19,973.24

प्राप्ति स्थान :—यू.एच.बी.वी.एन. एल. व डी.एच.बी.वी.एन.एल.

बिजली तथा शक्ति

संयोजनों की संख्या

संख्या 20.3

वर्ष/सर्कल	घरेलु	वाणिज्यिक	औद्योगिक	सार्वजनिक प्रकाश		कृषि	भारी मात्रा	अन्य	जोड़
1	2	3	4	5		6	7	8	9
1966-67	2,23,903	57,875	9,749	184	. .	20,190	13	. .	3,11,914
1970-71	3,61,746	78,142	17,032	278	. .	86,455	42	. .	5,43,695
1975-76	5,14,251	1,08,748	26,950	437	. .	1,42,685	68	. .	7,93,139
1980-81	7,98,907	1,48,716	42,883	2,073	. .	2,26,469	125	. .	12,19,173
1985-86	12,01,272	1,88,010	54,537	5,989	. .	2,77,327	211	. .	17,27,346
1990-91	18,41,462	2,50,645	67,973	5,726	. .	3,47,803	333	. .	25,13,942
1995-96	23,97,663	3,11,466	76,482	4,872	. .	3,80,181	392	. .	31,71,056
2000-01	27,63,467	3,42,569	70,710	1,374	. .	3,67,718	734	. .	35,46,572
2005-06	31,19,788	3,87,520	70,181	1,011	. .	4,11,454	578	10,128	40,00,660
2010-11	36,84,410	4,62,520	85,501	1,511	. .	5,20,391	1,369	32,220	47,87,922
2012-13	40,20,928	5,02,912	90,882	1,684	. .	5,61,381	797	39,643	52,18,227
2013-14	41,36,499	5,22,110	93,839	8,639	. .	5,82,605	880	36,557	53,81,129
2014-15	42,66,675	5,47,395	96,657	2,072	19,369	6,03,797	946	32,043	55,68,954
हिसार	4,28,873	53,583	5,668	183	1,141	52,503	66	21	5,42,038
सिरसा	2,12,311	28,836	3,287	132	745	53,036	33	1	2,98,381
भिवानी	2,46,367	23,981	2,547	113	1352	40,995	44	121	3,15,520
गुड़गांव	2,95,963	41,646	11,078	274	980	20,540	313	3	3,70,797
फरीदाबाद	3,42,176	44,335	22,538	186	2,025	8,732	54	24,615	4,44,661
जीन्द	2,05,631	21,677	2,546	49	645	40,075	41	23	2,70,687
महेन्द्रगढ़	1,31,230	14,011	1,356	18	1614	30,501	13	53	1,78,796
अम्बाला	2,91,111	52,118	5,634	211	1,261	20,017	78	318	3,70,748
करनाल	2,48,685	38,191	4,231	104	1,008	71,128	46	1,017	3,64,410
कुरुक्षेत्र	1,64,710	26,629	2,398	66	805	41,212	24	808	2,36,652
रोहतक	2,24,910	29,595	3,185	207	505	5,905	5	550	2,64,862
सोनीपत	2,71,810	25,155	5,602	115	885	29,337	49	892	3,33,845
यमुनानगर	1,73,116	14,465	3,378	91	526	10,043	15	615	2,02,249
झज्जर	2,83,528	42,256	7,183	99	1448	43,132	58	1,457	3,79,161
पानीपत	1,77,680	30,101	8,146	99	753	32,091	32	760	2,49,662
कैथल	1,65,430	20,144	2,003	76	744	51,910	12	752	2,41,071
रिवाड़ी	1,76,416	17,434	2,179	37	673	29,885	27	32	2,26,683
पलवल	2,26,728	23,238	3,698	12	2,259	22,755	36	5	2,78,731

प्राप्ति स्थान :—यू.एच.बी.वी.एन. एल. व डी.एच.बी.वी.एन.एल.

बिजली तथा शक्ति

वर्ष 2014-15 में बिजली के कनैक्शनों के लिये अनिर्णित प्रार्थना-पत्र

संख्या 20.4

अवधि	घरेलू	वाणिज्यिक	औद्योगिक	कृषि	अन्य	जोड़
1	2	3	4	5	6	7
6 माह तक	17,117	2,165	923	13,076	307	33,588
6 माह से 2 वर्ष तक	2,647	42	61	13,157	129	16,036
2 वर्ष से अधिक	1,799	7	14	5,794	24	7,638
जोड़	**21,563**	**2,214**	**998**	**32,027**	**460**	**57,262**

प्राप्ति स्थान :—यू.एच.बी.वी.एन. एल. व डी.एच.बी.वी.एन.एल.

बिजली तथा शक्ति

विद्युतीकृत नलकूपों की संख्या

संख्या 20.5 (31 मार्च को)

वर्ष/सर्कल	कृषि निजी	कृषि सरकारी	कृषि लिफ्ट	सार्वजनिक जल प्रदाय तथा नल निकास नलकूल	जोड़
1	2	3	4	5	6
1980-81	2,22,674	2,636	151	1,008	2,26,469
1985-86	2,72,282	3,095	158	1,792	2,77,327
1990-91	3,41,729	2,910	154	3,010	3,47,803
1995-96	3,74,349	1,353	232	4,247	3,80,181
2000-01	3,60,488	753	211	6,264	3,67,716
2005-06	4,11,452	45	134	9,856	4,21,487
2010-11	5,20,391	—	321	16,047	5,36,759
2011-12	5,40,406	—	327	16,778	5,57,511
2012-13	5,61,381	—	334	17,684	5,79,399
2013-14	5,82,605	—	329	18,577	6,01,511
2014-15	6,03,797	—	347	19,369	6,23,513
हिसार	52,503	—	1	1,141	53,645
सिरसा	53,036	—	1	745	53,782
भिवानी	40,995	—	121	1,352	42,468
गुड़गांव	20,540	—	0	980	21,520
फरीदाबाद	8,732	—	3	2,025	10,760
जीन्द	40,075	—	23	645	40,743
महेन्द्रगढ़	30,501	—	44	1,614	32,159
अम्बाला	20,017	—	13	1,261	21,291
करनाल	71,128	—	0	1,008	72,136
कुरुक्षेत्र	41,212	—	3	805	42,020
रोहतक	5,905	—	22	505	6,432
सोनीपत	29,337	—	7	885	30,229
झज्जर	10,043	—	70	526	10,639
यमुनानगर	43,132	—	0	1,448	44,580
पानीपत	32,091	—	0	753	32,844
कैथल	51,910	—	4	744	52,658
रिवाड़ी	29,885	—	32	673	30,590
पलवल	22,755	—	3	2,259	25,017

प्राप्ति स्थान :—यू.एच.बी.वी.एन. एल. व डी.एच.बी.वी.एन.एल.

PER CAPITA CONSUMPTION OF ELECTRICITY IN HARYANA

(In KWH)

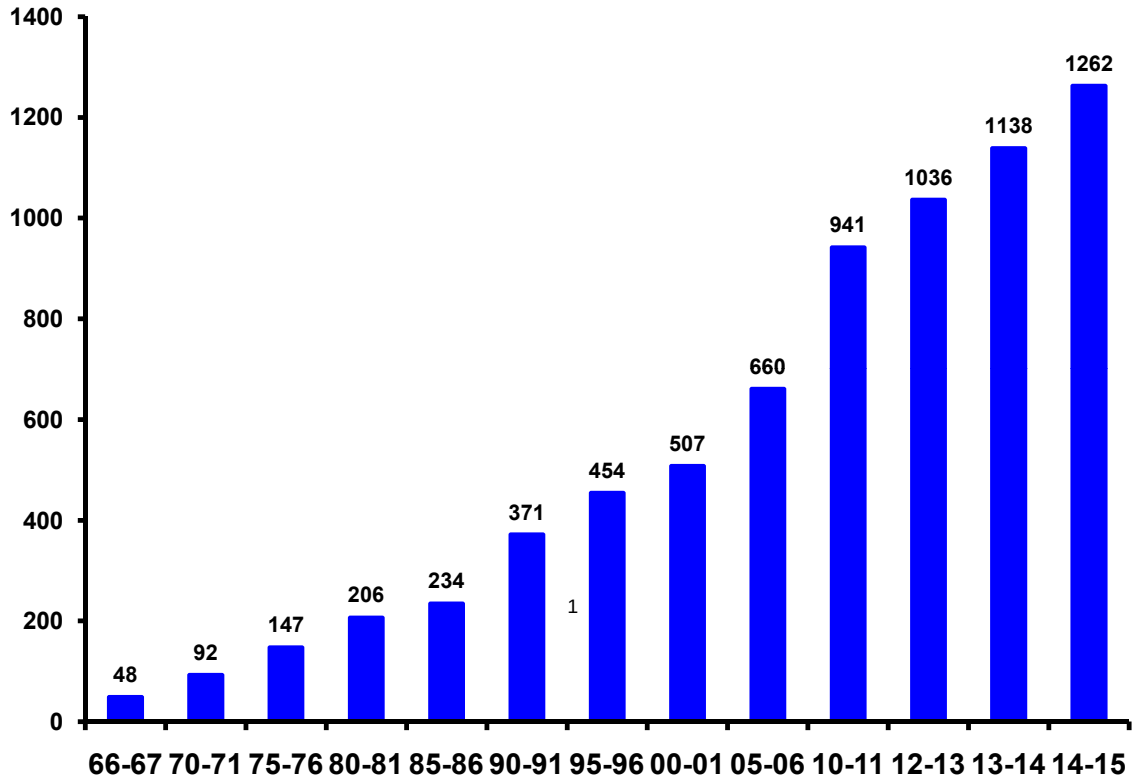

POWER AVAILABLE FOR SALE IN HARYANA
(In Lakh KWH)

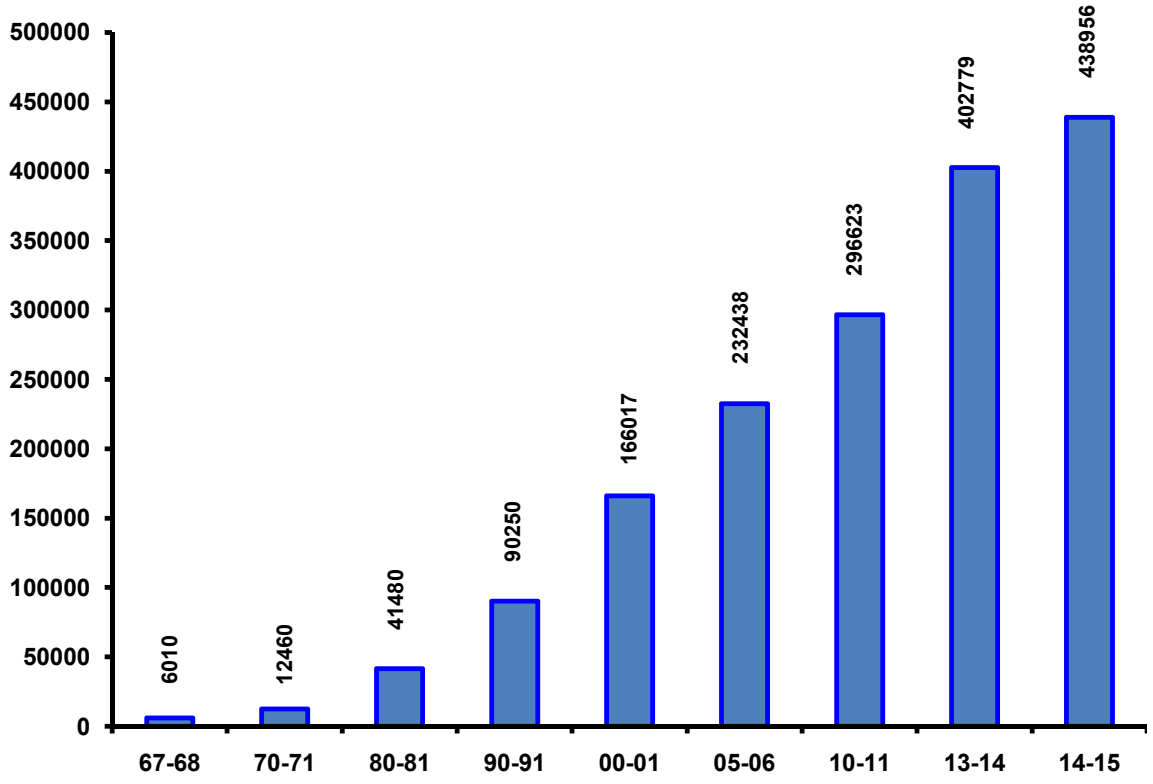

बिजली तथा शक्ति

बिजली की बेची गई इकाईयां तथा प्रति व्यक्ति खपत

संख्या 20.6

वर्ष	बेची गई इकाईयां *(लाख किलोवाट)	प्रति व्यक्ति बेची गई इकाईयां (किलोवाट)
1	2	3
1966-67	4,343.32	48
1970-71	9,038.71	92
1975-76	16,072.72	147
1980-81	25,557.18	206
1985-86	33,923.55	234
1990-91	60,513.75	371
1995-96	83,522.33	454
2000-01	1,01,436.16	507
2005-06	1,52,226.56	660
2009-10	2,28,083.60	905
2010-11	2,40,124.74	941
2011-12	2,66,130.00	1,029
2012-13	2,62,576.03	1,307
2013-14	2,88,608.72	1,138
2014-15	3,19,973.24	1,262

प्राप्ति स्थान :—यू.एच.बी.वी.एन. एल. व डी.एच.बी.वी.एन.एल.

* प्रभागों पर प्रयुक्त की गई इकाईयां सम्मिलित हैं तथा अनुपयोगिताओं द्वारा पैदा की गई इकाईयां सम्मिलित नहीं हैं।

विजली तथा शक्ति

लगाई गई उत्पादन क्षमता तथा बिजली की उपलब्धता

संख्या 20.7

वर्ष	लगाई गई उत्पादन क्षमता (मैगावाट में)	कुल उत्पादन क्षमता (मैगावाट में)	बिक्री के लिए उपलब्ध बिजली (लाख किलोवाट)	बेची गई बिजली (लाख किलोवाट)
1	2	3	4	5
1967-68	29	343	6,010	5,010
1970-71	29	486	12,460	9,030
1980-81	1,074	1,174	41,480	33,910
1990-91	1,757	2,230	90,250	66,410
2000-01	1,780	3,125	1,66,017	1,54,231
2001-02	2,005	3,199	1,75,881	1,63,077
2002-03	2,010	3,303	1,92,097	1,80,726
2003-04	2,010	3,409	2,04,989	1,95,534
2004-05	2,525	4,033	2,14,548	2,02,637
2005-06	2,525	4,033	2,32,438	2,22,394
2006-07	2,525	4,051	2,51,253	2,39,228
2007-08	2,825	4,368	2,64,656	1,82,786
2008-09	2,825	4,687	2,72,241	1,92,903
2009-10	3,561	5,202	2,88,605	2,26,449
2010-11	4,106	5,998	2,96,623	2,40,125
2011-12	4,106	6,741	3,26,473	2,66,130
2012-13	4,106	9,839	3,43,177	2,62,576
2013 -14	4,060	10,684	4,02,779	2,88,609
2014-15	4,060	11,102	4,38,956	3,19,973

प्राप्ति स्थान :—यू.एच.बी.वी.एन. एल. व डी.एच.बी.वी.एन.एल.

नोट :— इसमें राज्य के निजी परियोजनाओं व संयुक्त स्वामित्व परियोजनाओं का हिस्सा शामिल है व एन.एच.पी.सी., एन.टी.पी.सी., मारुति, मैगनम, एन.ए.पी.पी. आर.ए.पी.पी. व आई.पी.पी. इत्यादि शामिल नही है ।

बिजली तथा शक्ति

वर्ष 2012-13 के लिये भारत में लगाई गई प्लांट क्षमता, जनन की गई बिजली और प्रदाय उपक्रमों का अन्तिम उपभोक्ताओं को विक्रय (राज्यवार)

संख्या 20.8

राज्य/संघीय क्षेत्र का नाम	लगाई गई प्लांट-क्षमता (मैगावाट)@	पैदा की गई कुल (10 लाख किलोवाट)@	प्रदाय उपक्रमों का अन्तिम उपभोक्ताओं को विक्रय (10 लाख किलोवाट)	उपभोक्ताओं की संख्या
1	2	3	4	5
आंध्र प्रदेश	13,791.96	56,156.37	68,439.15	5,55,67,745
असम	512.50	1,891.68	4,205.00	26,46,849
बिहार	544.00	327.86	6,720.60	41,32,442
छत्तीसगढ़	4,723.90	25,974.90	14,115.15	38,03,379
गुजरात	22,402.18	84,968.90	63,426.81	1,50,66,240
हरियाणा	5,916.63	21,649.31	26,257.62	52,42,819
हिमाचल प्रदेश	2,729.64	9,952.34	7,357.80	20,89,999
झारखण्ड	2,240.05	6,799.99	17,124.36	22,70,954
जम्मू और कश्मीर	1,094.47	4,351.46	5,163.02	41,90,596
केरल	2,605.25	5,775.15	16,832.56	1,08,34,670
मध्य प्रदेश	6,324.82	23,211.30	32,936.62	1,01,59,625
महाराष्ट्र	24,006.65	86,964.03	1,00,285.15	2,79,22,656
कर्नाटक	12,126.00	46,338.36	51,439.47	3,78,34,934
नागालैंड	30.67	80.28	327.64	2,08,332
ओडिशा	5,329.23	16,556.60	13,552.00	46,55,636
पंजाब	5,772.81	27,698.14	35,825.19	78,85,076
राजस्थान	9,964.41	38,936.81	42,160.22	1,08,71,291
तमिलनाडू	15,484.15	45,617.35	62,076.91	2,51,27,237
त्रिपुरा	169.36	822.76	721.39	5,69,868
उत्तराखंड	1,842.02	7,092.33	8,574.11	17,03,254
उत्तर प्रदेश	9,121.09	39,621.34	55,549.55	2,37,21,490
पश्चिमी बंगाल	7,572.02	35,678.50	36,320.33	1,49,51,870
मणिपुर	50.86	16.25	379.01	2,15,827

बिजली तथा शक्ति

वर्ष 2012-13 के लिये भारत में लगाई गई प्लांट क्षमता, जनन की गई बिजली और प्रदाय उपक्रमों का अन्तिम उपभोक्ताओं के विक्रय (राज्यवार)

संख्या 20.8 (समाप्त)

राज्य/संघीय क्षेत्र का नाम	लगाई गई प्लांट-क्षमता (मैगावाट)@	पैदा की गई कुल (10 लाख किलोवाट)@	प्रदाय उपक्रमों का अन्तिम उपभोक्ताओं को विक्रय (10 लाख किलोवाट)	उपभोक्ताओं की संख्या
1	2	3	4	5
मेघालय	315.07	696.77	1,268.58	3,11,723
सिक्किम	57.11	145.91	385.44	93,103
अरुणाचल प्रदेश	119.82	291.00	470.93	2,15,271
गोआ	78.05	298.05	2,998.21	5,73,069
मिजोराम	88.33	102.12	286.60	1,86,022
दामोदर घाटी निगम	—	—	—	—
केन्द्रीय सरकार परियोजनाएं	66,409.93	3,69,785.08	—	—
दिल्ली	1,811.96	6,145.98	23,144.22	45,37,558
चण्डीगढ़	—	—	1,365.05	2,03,645
दमन एवं दीव	—	—	1,814.17	60,478
दादरा नगर हवेली	—	—	4,594.84	60,602
लक्षद्वीप	10.72	47.32	37.90	22,848
पुडुचेरी	32.53	230.80	2,492.44	4,32,708
अंडमान निकोबार द्वीप समूह	66.40	263.84	206.35	1,12,472
कुल भारत (उपयोगिताएं-2012-13)	**2,23,344.59**	**9,64,488.88**	**7,08,843.39**	**27,57,82,287.90**
कुल भारत (उपयोगिताएं-2011-12)	**1,99,877.00**	**9,22,451.00**	**6,72,933.00**	**26,37,38,801.00**

प्राप्ति स्थान :—केन्द्रीय विद्युत प्राधिकरण, नई दिल्ली।

@ Installed capacity of jointly owned projects have shown divided between the partner States as per their theoritical share.

R — Figures have been repeated due to non furnishing of information by the department.

बिजली तथा शक्ति

भारत में 2012-13 के दौरान राज्यवार प्रति वर्ग किलोमीटर तथा प्रति हजार व्यक्तियों पर लगाई गई प्लांट क्षमता तथा खपत की गई बिजली (उपयोगिताओं+अनुपयोगिताओं के लिए)

संख्या 20.9

राज्य/संघीय क्षेत्र का नाम	लगाई गई क्षमता@		खपत की गई बिजली	
	प्रति 1000 की* आबादी में (किलोवाट)	प्रति वर्ग किलोमीटर (किलोवाट)	प्रति 1000 की* आबादी में (किलोवाट)	प्रति वर्ग किलोमीटर (किलोवाट)
1	2	3	4	5
आंध्र प्रदेश	163.06	4.20	8,70,908	2,72,107
असम	16.42	6.53	1,70,800	67,872
बिहार	5.23	5.78	70,757	74,988
छत्तीसगढ़	184.92	34.94	10,71,927	1,96,482
गुजरात	370.65	114.28	14,11,333	4,33,847
हरियाणा	233.38	133.82	10,37,362	6,12,421
हिमाचल प्रदेश	397.64	49.03	10,84,329	1,34,202
झारखण्ड	67.90	28.10	7,07,019	2,85,256
जम्मू और कश्मीर	87.27	4.92	4,32,342	23,247
केरल	77.99	67.04	4,98,359	4,48,087
मध्य प्रदेश	87.09	20.52	4,97,904	1,19,562
महाराष्ट्र	213.63	78.02	9,11,654	3,40,937
मणिपुर	19.79	2.28	1,52,213	16,973
कर्नाटक	198.48	63.23	9,59,006	3,01,918
नागालैंड	15.50	1.85	1,43,074	19,761
ओडिशा	126.96	34.23	8,73,812	2,31,823
पंजाब	208.08	114.63	13,13,631	7,34,548
राजस्थान	145.36	29.12	7,09,845	1,44,192
तमिलनाडू	214.62	119.06	10,08,350	5,28,054
त्रिपुरा	46.10	16.15	1,96,030	68,769
उत्तराखंड	182.63	34.44	9,37,260	1,78,234
उत्तर प्रदेश	45.65	37.86	3,19,,831	2,73,873
पश्चिमी बंगाल	82.96	85.32	4,23,565	4,33,349

बिजली तथा शक्ति

भारत में 2012-13 के दौरान राज्यवार प्रति वर्ग किलोमीटर तथा प्रति हजार व्यक्तियों पर लगाई गई प्लांट क्षमता तथा खपत की गई बिजली (उपयोगिताओं+अनुपयोगिताओं के लिए)

संख्या 20.9 (समाप्त)

राज्य/संघीय क्षेत्र का नाम	लगाई गई क्षमता@		खपत की गई बिजली	
	प्रति 1,000 की* आबादी में (किलोवाट)	प्रति वर्ग किलोमीटर (किलोवाट)	प्रति 1,000 की* आबादी में (किलोवाट)	प्रति वर्ग किलोमीटर (किलोवाट)
1	2	3	4	5
मेघालय	106.20	14.05	5,22,978	62,254
सिक्किम	93.53	8.05	6,21,677	54,287
अरुणाचल प्रदेश	86.59	1.43	3,73,754	5,624
गोआ	53.51	21.08	16,65,416	8,32,708
मिजोराम	80.50	4.19	2,80,980	13,596
दिल्ली	107.93	1,221.82	11,99,215	1,56,38,412
चण्डीगढ़	. .	. .	8,81,742	1,24,24,545
दमन एवं दीव	. .	. .	62,60,655	1,65,05,364
दादरा नगर हवेली	. .	. .	1,20,97,579	93,81,796
लक्षद्वीप	166.27	335.00	4,73,750	12,63,333
पुडुचेरी	26.07	67.91	17,56,121	54,51,292
अंडमान निकोबार द्वीप समूह	174.47	8.05	3,96,827	25,012
कुल भारत (2012-13)	129.64	47.74	6,77,139	2,60,756
कुल भारत (2011-12)	114.71	42.24	6,53,344	2,38,860

प्राप्ति स्थान :—केन्द्रीय विद्युत प्राधिकरण, नई दिल्ली।

@ Installed capacity of jointly owned projects have been shown divided between the partner states as per their the oritical share.

* Installed capacity per 1000 population have been worked out on the basis of mid financial year estimates of population.

बिजली तथा शक्ति

वर्ष 2012-13 के दौरान भारत में बिजली की प्रति व्यक्ति वार्षिक खपत (राज्यवार)

संख्या 20.10 (किलोवाट में)

राज्य/संघीय क्षेत्र का नाम	घरेलु	वाणिज्यिक	औद्योगिक बिजली	सार्वजनिक प्रकाश
1	2	3	4	5
आंध्र प्रदेश	186.75	59.57	244.72	17.18
असम	51.94	20.60	43.92	0.38
बिहार	28.64	7.32	16.60	0.56
छत्तीसगढ़	153.65	45.87	223.98	3.72
दिल्ली	575.98	348.24	154.15	19.46
गुजरात	175.98	70.92	520.78	4.81
हरियाणा	212.83	99.66	303.28	3.42
हिमाचल प्रदेश	234.63	59.65	654.77	2.02
जम्मू और कश्मीर	206.64	26.94	74.92	3.15
झारखंड	117.54	14.06	338.66	7.84
केरल	239.92	86.68	130.47	9.04
मध्य प्रदेश	104.99	27.96	115.07	4.51
महाराष्ट्र	196.34	111.97	323.13	10.94
मणीपुर	81.82	12.37	13.54	1.95
कर्नाटक	152.33	98.00	258.30	13.26
नागालैंड	95.29	15.13	5.96	2.28
ओडिशा	104.09	28.36	150.90	1.57
पंजाब	329.72	96.32	417.10	5.18
राजस्थान	117.32	43.83	141.33	4.44
तमिलनाडू	261.84	94.23	319.35	12.08
त्रिपुरा	109.67	20.97	4.50	3.08
उत्तराखंड	176.95	93.80	480.32	6.87
उत्तर प्रदेश	96.19	24.83	71.31	3.66
पश्चिम बंगाल	121.93	54.01	180.47	4.50
मेघालय	151.17	33.13	228.01	0.48
सिक्किम	226.74	104.67	237.66	8.21
अरुणाचल प्रदेश	109.25	33.46	26.96	8.68
गोवा	451.35	116.76	978.49	8.11
दमन एवं दीव	266.59	132.76	5,815.86	22.28
मिजोरम	193.72	20.69	3.21	5.25
चण्डीगढ़	378.41	256.48	168.68	14.18
दादरा नगर हवेली	188.96	73.13	11,801.60	13.26
लक्षद्वीप	339.13	116.13	5.00	13.50
पुडुचेरी	395.85	129.52	1,063.81	10.63
अंडमान निकोबार द्वीप समूह	192.69	102.19	37.17	16.62
कुल भारत (2012-13)	150.90	69.80	205.86	6.65
कुल भारत (2011-12)	142.37	54.40	199.72	6.20

नोट : जोड़ पूर्णाकन करने के कारण भिन्न हो सकते हैं।

बिजली तथा शक्ति

वर्ष 2012-13 के दौरान भारत में बिजली की प्रति व्यक्ति वार्षिक खपत (राज्यवार)

संख्या 20.10 (जारी) (किलोवाट में)

राज्य/संघीय क्षेत्र का नाम	ट्रैक्शन	कृषि	सार्वजनिक जल प्रभाग तथा सिवरेज पम्पिंग	विविध	कुल उपयोगिताएं
1	6	7	8	9	10
आंध्र प्रदेश	20.62	231.97	13.21	12.34	796.38
असम	0.00	1.12	2.02	14.92	134.91
बिहार	4.50	3.37	0.53	5.83	67.35
छत्तीसगढ़	32.36	101.62	8.42	0.00	569.62
दिल्ली	22.63	1.77	25.84	51.12	1,199.18
गुजरात	12.11	248.50	18.79	0.66	1,052.55
हरियाणा	22.84	317.23	28.51	18.26	1,006.04
हिमाचल प्रदेश	0.00	10.88	61.77	44.18	1,067.90
जम्मू और कश्मीर	0.00	24.83	40.29	50.27	432.05
झारखंड	33.47	2.61	4.68	13.60	532.47
केरल	4.97	5.51	1.58	3.59	481.76
मध्य प्रदेश	17.77	134.81	14.13	25.71	444.96
महाराष्ट्र	20.35	191.68	15.50	1.52	871.44
मणीपुर	0.00	0.63	9.36	32.53	152.21
कर्नाटक	1.51	284.43	35.88	8.32	851.93
नागालैंड	0.00	0.02	1.38	22.01	143.07
ओडिशा	22.52	3.79	2.71	14.11	328.06
पंजाब	4.79	382.78	14.38	21.94	1,272.20
राजस्थान	5.81	263.59	21.28	8.84	606.45
तमिलनाडू	10.81	165.14	23.76	24.21	911.42
त्रिपुरा	0.00	11.40	12.74	23.60	196.03
उत्तराखंड	0.77	38.14	29.76	16.47	843.08
उत्तर प्रदेश	3.65	44.66	7.03	17.94	269.25
पश्चिम बंगाल	14.86	13.72	6.71	3.82	400.00
मेघालय	0.00	0.18	16.66	41.74	471.38
सिक्किम	0.00	0.00	0.00	44.40	621.68
अरुणाचल प्रदेश	0.00	0.00	8.32	64.79	373.75
गोआ	0.00	11.35	54.59	0.00	1,620.65
दमन एवं दीव	0.00	14.45	3.83	0.00	6,255.76
मिजोरम	0.00	0.08	36.50	21.53	280.98
चण्डीगढ़	0.00	0.90	0.00	62.02	880.68
दादरा नगर हवेली	0.00	9.34	0.00	5.39	12,091.68
लक्षद्वीप	0.00	0.00	0.00	0.00	473.75
पुडुचेरी	0.00	38.09	26.75	8.13	1,672.78
अंडमान निकोबार द्वीप समूह	0.00	1.62	0.00	46.54	396.83
कुल भारत (2012-13)	11.58	121.14	13.33	13.09	582.29
कुल भारत (2011-12)	11.82	117.29	12.69	15.43	513.37

प्राप्ति स्थान :—केन्द्रीय विद्युत प्राधिकरण, नई दिल्ली ।

बिजली तथा शक्ति

31 मार्च, 2013 को राज्यवार बिजली दिये गांवों की संख्या

संख्या 20.11

राज्य का नाम	गांवो की कुल संख्या	बिजली दिए गए गांवो की संख्या	बिजली दिए गए गांवो की प्रतिशतता
1	2	3	4
आंध्र प्रदेश	26,613	26,613	100.00
अरुणाचल प्रदेश	3,863	2,917	75.51
असम	25,124	24,156	96.15
बिहार	39,015	36,744	94.18
छत्तीसगढ़	19,744	19,181	97.15
दिल्ली	158	158	100.00
गोवा	347	347	100.00
गुजरात	18,066	18,031	99.81
हरियाणा	6,764	6,764	100.00
हिमाचल प्रदेश	17,495	17,480	99.91
झारखण्ड	29,354	26,190	89.22
जम्मू और कश्मीर	6,417	6,304	98.24
कर्नाटक	27,481	27,468	99.95
केरल	1,364	1,364	100.00
मध्य प्रदेश	52,117	50,863	97.59
महाराष्ट्र	41,095	41,059	99.91
मणिपुर	2,315	1,997	86.26
मेघालय	5,782	4,988	86.27
मिजोरम	707	661	93.49
नागालैंड	1,278	896	70.11
ओडिशा	47,529	37,500	78.90
पंजाब	12,278	12,278	100.00
राजस्थान	39,753	38,771	97.53
सिक्किम	450	450	100.00
तमिलनाडू	15,400	15,400	100.00
त्रिपुरा	858	797	92.89
उत्तराखंड	15,761	15,593	98.93
उत्तर प्रदेश	97,942	87,086	88.92
पश्चिमी बंगाल	37,945	37,941	99.99
चण्डीगढ़	23	23	100.00
दमन एवं दीव	23	23	100.00
दादरा नगर हवेली	70	70	100.00
पुडुचेरी	92	92	100.00
लक्षद्वीप	8	8	100.00
अंडेमान निकोबार द्वीप समूह	501	339	67.66
कुल भारत (2012-13)	5,93,732	5,60,552	94.41
कुल भारत (2011-12)	5,93,732	5,56,633	93.80

प्राप्ति स्थान :—केन्द्रीय विद्युत प्राधिकरण, नई दिल्ली।

खण्ड—XXI
परिवहन आंकड़े

इस अध्याय में दी गई सूचना सड़क परिवहन, सड़क विकास तथा रेलवे से संबंधित है। हरियाणा राज्य के सड़क परिवहन सम्बन्धी आंकड़े हरियाणा राज्य के परिवहन विभाग, पुलिस (गुप्तचर विभाग), भूतल परिवहन मंत्रालय (परिवहन अनुसंधान प्रभाग), प्रमुख अभियन्ता, लोक निर्माण विभाग, भवन तथा सड़कें, हरियाणा एवं उत्तर रेलवे, नई दिल्ली से इकट्ठे किए गए हैं।

सारणी 21.1—में राज्य में जिलावार पंजीकृत विभिन्न प्रकार की गाड़ियों की संख्या दी गई है।

सारणी 21.2—में जिलावार सड़क पर चल रही गड़ियों की संख्या दिखलाई गई है।

सारणी 21.3—में जिलावार हुई सड़क दुर्घटनाएं दिखलाई गई है।

सारणी 21.4—में जिलावार गाड़ी चलाने के व्यावसायिक और अव्यवसायिक लाइसेंसों की संख्या की दी गई है।

सारणी 21.5—में परिवहन (वाणिज्य शाखा) सम्बन्धी आंकड़े प्रस्तुत किए हैं।

सारणी 21.6—में भारत के विभिन्न राज्यों/संघीय क्षेत्रों में सड़कों पर चल रही विभिन्न प्रकार की गाड़ियों की संख्या के विषय में तुलनात्मक स्थिति दर्शाई गई है।

सारणी 21.7—में भारत के विभिन्न राज्यों में मोटर गाड़ियों की संख्या, जनसंख्या तथा प्रति लाख की आबादी के हिसाब से गाड़ियों की संख्या दर्शाई गई है।

सारणी 21.8—में कच्ची और पक्की सड़कों की लम्बाई दी गई है।

सारणी 21.9 और 21.10—में लोक निर्माण विभाग और स्थानीय निकायों द्वारा अनुरक्षित सड़कों की किस्मों तथा उनकी जिलावार लम्बाई के संबंध में सूचना दी गई है।

सारणी 21.11—में सतही सड़कों की लम्बाई दी गई है।

सारणी 21.12 तथा 21.13—में पक्की सड़कों से जुड़े गांवों की संख्या तथा उनकी प्रतिशतता दी गई है।

सारणी 21.14 तथा 21.15—में भारत में राज्यवार क्रमश: कुल मुख्य मार्गों तथा पक्की सतही सड़कों की लम्बाई दी गई है।

सारणी 21.16—में राज्यवार प्रति 100 वर्ग किलोमीटर क्षेत्र और प्रति लाख आबादी पर सड़कों की लम्बाई दिखाई गई है।

सारणी 21.17—में रेलवे का मार्ग किलोमीटरों में दिखाया गया है। मार्ग की किलोमीटरों के गणना के लिए दुगनी अथवा तिगुनी लाईनें केवल एक बार गिनी गई है।

सारणी 21.18—में बड़ी लाईन पर महत्वपूर्ण पदार्थो से लदे डिब्बों की संख्या दी गई है।

परिवहन आंकड़े

पंजीकृत विभिन्न प्रकार की मोटर गाड़ियों की संख्या

संख्या 21.1

वर्ष/जिला	कारें	जीपें	ट्रक	टैक्सियां	ट्रैक्टर	बसें	मोटर साईकलें / स्कूटर / आटो—साईकलें	आटो-रिक्शा	विविध	जोड़
1	2	3	4	5	6	7	8	9	10	11
1966*	206	122	309	2	661	156	971	93	44	2,564
1970-71	544	338	1,120	7	2,708	208	2,569	270	23	7,787
1975-76	487	185	1,003	13	3,419	199	4,559	112	1,139	11,116
1980-81	440	302	2,206	15	8,650	227	10,037	171	2,868	24,916
1985-86	2,028	579	1,500	—	15,580	327	21,141	1,112	3,804	46,071
1990-91	3,635	1,244	5,212	—	15,153	48	52,728	1,832	3,628	83,480
1995-96	8,866	3,955	7,548	114	16,705	699	73,687	1,376	8,412	1,21,362
2000-01	28,324	7,289	11,304	2,689	20,989	1,022	1,26,173	2,315	7,008	2,07,113
2005-06	61,593	3,227	10,711	1,004	16,720	3,191	2,29,739	5,468	13,965	3,45,618
2010-11	1,22,244	4,894	17,700	4,686	25,797	2,888	3,44,788	10,353	22,544	5,55,894
2011-12	1,33,923	7,818	14,094	3,815	29,337	3,507	3,84,923	10,513	2,03,007	6,01,107
2012-13	1,45,097	9,301	11,428	4,153	28,534	3,647	3,91,557	12,614	15,153	6,21,484
अम्बाला	5,984	0	303	129	970	66	22,228	552	650	30,882
पंचकूला	4,868	143	0	266	122	75	9,880	867	949	17,170
यमुनानगर	4,297	45	187	62	1,044	84	21,020	588	159	27,486
कुरुक्षेत्र	3,849	31	196	77	970	100	15,855	418	177	21,673
कैथल	2,804	0	110	57	1,429	92	24,246	268	409	29,415
करनाल	9,133	30	114	154	1,353	141	23,076	697	855	35,553
पानीपत	4,134	245	530	215	2,424	176	17,593	379	422	26,118
सोनीपत	6,474	164	476	193	1,577	174	18,912	603	709	29,282
रोहतक	4,620	100	340	105	1,208	0	15,427	404	1,458	23,662
झज्जर	4,003	0	813	174	1,876	153	12,989	829	594	21,431
फरीदाबाद	24,046	0	2,673	1,208	524	596	35,561	528	2,287	67,423
पलवल	3,233	0	357	103	648	137	13,571	375	1,348	19,772
गुड़गांव	35,026	5,770	1,648	554	1,019	666	40,381	640	2,178	87,882
मेवात	1,712	0	923	40	778	0	9,453	89	595	13,590
रिवाड़ी	3,749	0	518	372	1,311	188	15,472	516	400	22,526
महेन्द्रगढ़	1,907	172	197	221	1,360	201	12,230	452	225	16,965
भिवानी	3,711	819	898	98	2,363	170	19,062	1,019	302	28,442
जीन्द	3,175	66	255	13	1,498	91	14,080	821	726	20,725
हिसार	5,536	662	690	73	1,848	120	20,840	1,663	397	31,829
फतेहाबाद	2,277	408	120	11	1,730	211	12,270	417	425	17,869
सिरसा	3,899	646	80	28	2,482	206	17,411	489	288	25,529
परिवहन आयुक्त कार्यालय	6,660	0	0	0	0	0	0	0	0	6,660

* सूचना कैलण्डर वर्ष से सम्बन्धित है।

प्राप्ति स्थान :—कार्यालय राज्य परिवहन आयुक्त, हरियाणा।

परिवहन आंकड़े

चल रही विभिन्न प्रकार की गाड़ियों की संख्या

संख्या 21.2

वर्ष/जिला	आटोसाईकलें/ मोटर साईकलें/ स्कूटर	आटो रिक्शा	जीपें	प्राइवेट मोटर कारें	टैक्सियां	अन्य सार्वजनिक सेवा गाड़ियां	माल गाड़ियां	ट्रैक्टर	विविध	जोड़
1	2	3	4	5	6	7	8	9	10	11
1966*	2,863	831	524	1,344	212	948	3,304	4,015	224	14,265
1970-71	7,964	981	1,028	2,210	38	1,220	5,735	9,399	157	28,732
1975-76	18,376	275	1,917	4,693	145	2,268	9,046	13,377	1,428	51,525
1980-81	48,814	527	2,317	5,890	228	3,760	13,667	35,160	12,419	1,22,782
1985-86	1,22,496	2,224	3,578	8,566	386	4,978	25,238	70,398	610	2,38,474
1990-91	3,10,184	6,562	8,383	21,600	271	9,829	41,671	1,11,390	23,076	5,32,966
1995-96	6,13,117	12,180	26,125	63,038	500	9,732	67,084	2,05,864	67,507	10,65,147
2000-01	11,01,101	26,396	79,888	1,90,909	4,775	8,168	1,39,342	3,41,202	31,323	19,23,104
2005-06	18,81,174	45,858	95,450	3,73,659	16,344	19,986	2,50,540	3,82,581	21,434	30,87,026
2010-11	33,70,426	94,770	1,13,384	8,55,596	19,978	35,646	3,89,546	4,87,321	10,336	53,77,003
2011-12	38,20,915	71447	1,39,349	10,20,064	17,919	16570	276858	4,63,509	5239	58,31,870
2012-13	4146906	114465	130503	1134616	27946	42800	445020	545192	11490	6599594
अम्बाला	263144	7400	8506	64991	910	1460	36161	17208	242	400022
पंचकूला	129280	5131	4273	51673	1321	1450	9661	4445	1	207235
यमुनानगर	224955	3019	45	44476	512	913	12788	13009	16	299733
कुरुक्षेत्र	176664	2737	2447	32938	303	1024	4211	36264	246	256834
कैथल	150430	1641	3972	16816	102	1080	3080	32290	485	209896
करनाल	336148	8069	4677	51822	622	1307	15595	54634	7291	480165
पानीपत	186492	5264	6459	52751	756	1139	7336	31731	0	291928
सोनीपत	228732	4900	676	50385	1065	868	10765	15787	31	313220
रोहतक	160789	11812	9645	30681	1618	1650	28607	26353	0	271155
झज्जर	105344	4926	2421	21148	1080	694	22046	43238	0	200897
फरीदाबाद	504249	23517	1644	207660	9181	4532	138639	5803	229	895454
पलवल	53449	1582	215	10020	286	369	1986	3851	0	72394
गुड़गांव	406145	18090	34246	276429	4869	17528	81764	18704	427	858211
मेवात	72344	1803	95	6248	173	318	8791	8675	23	98470
रिवाड़ी	175756	2472	1368	20712	1407	1801	18999	12488	260	235263
महेन्द्रगढ़	127733	788	4689	14082	1973	933	4830	17402	6	172436
भिवानी	144908	1832	8552	26762	359	907	9244	36099	1734	230397
जीन्द	137569	3923	2507	19133	845	941	7204	40452	28	212602
हिसार	264280	3545	13733	30599	373	1792	15418	45379	1	375120
फतेहाबाद	114364	1213	4904	14205	114	708	4112	34334	470	174424
सिरसा	179537	801	15429	32018	77	1386	3783	47046	0	280077
परिवहन आयुक्त कार्यालय	4594	0	0	59067	0	0	0	0	0	63661

* सूचना कैलण्डर वर्ष से सम्बन्धित है।

प्राप्ति स्थान :—कार्यालय राज्य परिवहन आयुक्त, हरियाणा।

परिवहन आंकड़े

राज्य में सड़क दुर्घटनाएं

संख्या 21.3 (31 दिसम्बर को)

वर्ष/जिला	दुर्घटनाओं की संख्या	दुर्घटनाग्रस्त गाड़ियां	मृत व्यक्ति	घायल व्यक्ति
1	2	3	4	5
1966	335	339	140	241
1970	660	723	257	549
1975	759	934	354	827
1980	1,552	1,581	594	1,649
1985	2,676	2,909	968	3,321
1990	4,707	5,309	2,118	5,448
1995	6,677	7,021	2,574	6,808
2000	8,392	9,192	2,974	8,562
2005	9,520	10,198	3,419	8,975
2010	10,934	12,301	4,724	9,891
2013	10,431	13,200	4,509	9,382
2014	10,740	12,713	4,632	9,847
अम्बाला + पंचकूला	789	1163	349	655
यमुनानगर	397	397	159	382
कुरुक्षेत्र	446	446	203	374
कैथल	354	573	137	424
करनाल	560	560	282	428
पानीपत	582	820	285	496
सोनीपत	814	814	377	804
रोहतक	416	651	210	489
झज्जर	463	850	246	382
फरीदाबाद	638	666	248	462
पलवल	447	645	195	350
गुड़गांव	1,177	1,177	430	1,144
मेवात	373	481	144	315
रिवाड़ी	596	596	253	590
महेन्द्रगढ़	473	473	167	481
भिवानी	629	629	270	625
जीन्द	337	337	161	302
हिसार	601	602	248	595
फतेहाबाद	286	471	101	298
सिरसा	335	335	148	232
जी. आर. पी.	27	27	19	19

प्राप्ति स्थान :—कार्यालय उप-महानिरीक्षक, पुलिस (गुप्तचर विभाग), हरियाणा।

परिवहन आंकड़े

गाड़ी चलाने के लाइसेंसों की संख्या

संख्या 21.4

वर्ष/जिला	व्यावसायिक			अव्यावसायिक		
	जारी किए गये	नवीकृत	जोड़	जारी किए गये	नवीकृत	जोड़
1	2	3	4	5	6	7
1966-67	2,367	3,792	6,159	776	318	1,094
1970-71	8,922	9,322	18,244*	. .	. .	. .
1975-76	2,865	8,924	11,789	10,944	13,286	24,230
1980-81	7,005	12,800	19,805	21,931	19,476	41,407
1985-86	7,421	14,986	22,407	43,139	36,630	79,769
1990-91	16,987	41,778	58,765	33,907	91,622	1,25,529
1995-96	20,256	27,222	47,478	93,589	67,981	1,61,570
1999-00	3,188	11,637	14,825	2,15,879	1,00,071	3,15,950
2000-01	4,614	18,346	22,960	2,08,111	93,559	3,01,670
अम्बाला	—	—	—	7,506	6,587	14,093
पंचकूला	—	—	—	8,134	2,149	10,283
यमुनानगर	—	—	—	14,973	6,838	21,811
कुरुक्षेत्र	—	—	—	9,207	3,300	12,507
कैथल	—	—	—	4,055	3,016	7,071
करनाल	—	—	—	10,238	3,275	13,513
पानीपत	—	—	—	8,459	3,562	12,021
सोनीपत	—	—	—	18,457	1,290	19,747
रोहतक	—	—	—	8,795	3,700	12,495
झज्जर	—	—	—	8,751	2,650	11,401
फरीदाबाद	—	—	—	30,264	6,811	37,075
गुड़गांव	—	—	—	21,980	10,222	32,202
रिवाड़ी	—	—	—	2,561	1,307	3,868
महेन्द्रगढ़	—	—	—	4,160	5,652	9,812
भिवानी	—	—	—	11,192	6,422	17,614
जीन्द	—	—	—	5,737	6,192	11,929
हिसार	—	—	—	15,172	8,417	23,589
फतेहाबाद	—	—	—	2,962	4,965	7,927
सिरसा	—	—	—	15,508	7,204	22,712
क्षेत्रीय परिवहन प्राधिकरण	—	—	—	—	—	—

नोट :— सिखलाई वाले लाईसेंस शामिल नहीं हैं। प्राप्ति स्थान :—कार्यालय राज्य परिवहन आयुक्त, हरियाणा।

* अव्यवसायिक लाईसेंस भी शामिल हैं।

परिवहन आंकड़े

2014-15 (अ) के दौरान हरियाणा परिवहन (वाणिज्य शाखा) की प्रगति

संख्या 21.5

विवरण	हरियाणा परिवहन फरीदाबाद	हरियाणा परिवहन अम्बाला	हरियाणा परिवहन गुड़गांव	हरियाणा परिवहन चण्डीगढ़	हरियाणा परिवहन रोहतक
1	2	3	4	5	6
(क) भौतिक उपलब्धियां:—					
1. कुल बेड़ा	148	216	284	278	209
2. कुल किलोमीटर (लाख)	128.59	268.85	204.07	353.35	221.80
3. इफैक्टिव किलोमीटर (लाख)	127.73	265.30	200.07	337.32	218.08
4. किलोमाटर पर लीटर	4.99	4.90	3.91	4.31	4.75
5. ब्रेक डाऊन	148	161	150	94	167
6. ब्रेक डाऊन प्रति 10000 किलोमीटर	0.12	0.06	0.07	0.03	0.08
7. दुर्घटनाए (संख्या)	7	14	12	7	7
8. कुल कर्मचारी (संख्या)	519	955	1,072	1,103	982
9. प्रतिदिन किलोमीटर इफैक्टिव	34,995	72,684	54,813	92,415	59,747
10. प्रतिदिन कुल ढोए	35,230	73,659	55,909	96,807	60,767
11. प्रतिदिन यात्री ढोए	15,523	1,07,978	31,030	3,13,407	59,748
(ख) वित्तीय उपलब्धियां:—					
12. कुल प्राप्तियां (लाख ₹)	3,405.15	7,498.61	7,910.10	10,973.95	5,620.48
13. कुल खर्च (लाख ₹)	5,152.22	9,336.08	9,321.49	12,938.42	8,557.05
14. कुल प्रति किलोमीटर प्राप्तियां (पैसे)	2,666	2,826	3,954	3,253	2577
15. कुल प्रति किलोमीटर खर्च (पैसे)	4,034	3,519	4,659	3,836	3924
16. कुल लाभ (लाख ₹)	-1,747.07	-1,837.47	-1,411.39	-1,964.46	-2,936.57
17. प्रति किलोमीटर पर लाभ (पैसे)	-1368	-693	-705	-582	-1347
18. व्याज देय (लाख ₹)	116.00	168.00	289.00	327.00	152.00
19. कुल वापिसी (लाख ₹)	**-1,631.07**	**-1,669.47**	**-1,122.39**	**-1,637.46**	**-2,784.57**

(अ) अनन्तिम।

परिवहन आंकड़े

2014-15(अ) के दौरान हरियाणा परिवहन (वाणिज्य शाखा) की प्रगति

संख्या 21.5 (जारी)

विवरण	हरियाणा परिवहन करनाल	हरियाणा परिवहन हिसार	हरियाणा परिवहन रिवाड़ी	हरियाणा परिवहन जीन्द	हरियाणा परिवहन भिवानी
1	7	8	9	10	11
(क) भौतिक उपलब्धियां:—					
1. कुल बेड़ा	184	213	149	183	163
2. कुल किलोमीटर (लाख)	223.28	255.45	180.37	216.75	175.64
3. इफैक्टिव किलोमीटर (लाख)	218.90	252.20	179.90	211.61	172.63
4. किलोमाटर पर लीटर	4.97	4.93	4.77	4.86	4.88
5. ब्रेक डाऊन	65	224	96	66	134
6. ब्रेक डाऊन प्रति 10000 किलोमीटर	0.03	0.09	0.05	0.03	0.08
7. दुर्घटनाए (संख्या)	30	8	12	14	19
8. कुल कर्मचारी (संख्या)	802	996	676	879	719
9. प्रतिदिन किलोमीटर इफैक्टिव	59,972	69,097	49,288	57,975	47,295
10. प्रतिदिन कुल ढोए	61,173	69,985	49,416	59,384	48,122
11. प्रतिदिन यात्री ढोए	46,832	25,408	58,611	89,233	47,350
(ख) वित्तीय उपलब्धियां:—					
12. कुल प्राप्तियां (लाख ₹)	5,930.64	6,234.18	5,013.32	5,311.92	4,030.38
13. कुल खर्च (लाख ₹)	7,914.99	9,580.02	6,592.49	8,020.98	6,649.57
14. कुल प्रति किलोमीटर प्राप्तियां (पैसे)	2709	2,472	2,787	2,510	2,335
15. कुल प्रति किलोमीटर खर्च (पैसे)	3616	3,799	3,665	3,790	3,852
16. कुल लाभ (लाख ₹)	-1,984.35	-3,345.84	-1,579.17	-2,709.06	-2,619.19
17. प्रति किलोमीटर पर लाभ (पैसे)	-907	-1,327	-878	-1,280	-1517
18. व्याज देय (लाख ₹)	140.00	159.00	119.00	135.00	117.00
19. कुल वापिसी (लाख ₹)	**-1,844.35**	**-3,186.84**	**-1,460.17**	**-2,574.06**	**-2,502.19**

(अ) अनन्तिम ।

परिवहन आंकड़े

2014-15 (अ) के दौरान हरियाणा परिवहन (वाणिज्य शाखा) की प्रगति

संख्या 21.5 (जारी)

विवरण	हरियाणा परिवहन कैथल	हरियाणा परिवहन सिरसा	हरियाणा परिवहन सोनीपत	हरियाणा परिवहन यमुनानगर	हरियाणा परिवहन दिल्ली	हरियाणा परिवहन फतेहाबाद
1	12	13	14	15	16	17
(क) भौतिक उपलब्धियां:—						
1. कुल बेड़ा	156	173	236	163	140	154
2. कुल किलोमीटर (लाख)	197.55	239.95	275.86	203.82	202.18	194.32
3. इफैक्टिव किलोमीटर (लाख)	194.86	236.28	269.61	201.06	195.05	194.02
4. किलोमाटर पर लीटर	5.02	4.88	4.76	4.74	4.78	4.83
5. ब्रेक डाऊन	201	92	270	312	112	149
6. ब्रेक डाऊन प्रति 10000 किलोमीटर	0.10	0.04	0.10	0.15	0.06	0.08
7. दुर्घटनाए (संख्या)	9	13	8	10	13	7
8. कुल कर्मचारी (संख्या)	766	764	1,039	760	649	711
9. प्रतिदिन किलोमीटर इफैक्टिव	53,387	65,282	73,866	55,084	53,439	53,157
10. प्रतिदिन कुल ढोए	54,124	65,740	75,578	55,842	55,393	53,237
11. प्रतिदिन यात्री ढोए	38,754	42,683	60,545	71,877	12,126	43,847
(ख) वित्तीय उपलब्धियां:—						
12. कुल प्राप्तियां (लाख ₹)	4,846.19	5,999.96	7,307.06	5,750.14	5,155.37	4,578.14
13. कुल खर्च (लाख ₹)	6,960.55	7,420.07	9,985.59	7,318.70	6,933.77	6,915.54
14. कुल प्रति किलोमीटर प्राप्तियां (पैसे)	2,487	2,518	2,710	2,860	2,643	2,360
15. कुल प्रति किलोमीटर खर्च (पैसे)	3,572	3,114	3,704	3,640	3,555	3,564
16. कुल लाभ (लाख ₹)	-2,114.36	-1,42,011	-2,678.53	-1,568.57	-1,778.40	-2,337.40
17. प्रति किलोमीटर पर लाभ (पैसे)	1,065	-596	-993	-780	-912	-1205
18. व्याज देय (लाख ₹)	118.00	135.00	183.00	123.00	112.00	114.00
19. कुल वापिसी (लाख ₹)	**-1,996.36**	**-1,285.11**	**-2,495.53**	**-1,445.57**	**-1,666.40**	**-2,223.40**

(अ) अनन्तिम ।

परिवहन आंकड़े

2014-15(अ) के दौरान हरियाणा परिवहन (वाणिज्य शाखा) की प्रगति

संख्या 21.5 (जारी)

विवरण	हरियाणा परिवहन कुरुक्षेत्र	हरियाणा परिवहन झज्जर	हरियाणा परिवहन पानीपत	हरियाणा परिवहन नारनौल	हरियाणा परिवहन चरखी दादरी
1	18	19	20	21	22
(क) भौतिक उपलब्धियां:—					
1. कुल बेड़ा	186	146	150	150	175
2. कुल किलोमीटर (लाख)	238.02	159.98	180.57	168.80	168.44
3. इफैक्टिव किलोमीटर (लाख)	233.45	158.87	177.45	167.64	167.18
4. किलोमाटर पर लीटर	5.05	4.72	4.84	4.81	4.82
5. ब्रेक डाऊन	73	273	169	163	98
6. ब्रेक डाऊन प्रति 10000 किलोमीटर	0.03	0.17	0.09	0.10	0.06
7. दुर्घटनाए (संख्या)	14	3	16	10	17
8. कुल कर्मचारी (संख्या)	847	683	653	597	573
9. प्रतिदिन किलोमीटर इफैक्टिव	63,959	43,525	48,615	45,929	45,802
10. प्रतिदिन कुल ढोए	65,212	43,830	49,470	46,246	46,147
11. प्रतिदिन यात्री ढोए	39,194	36,040	53,247	38,762	26,710
(ख) वित्तीय उपलब्धियां:—					
12. कुल प्राप्तियां (लाख ₹)	6,134.48	3,528.71	4,718.98	4,372.26	3,933.31
13. कुल खर्च (लाख ₹)	8,349.51	6,482.86	6,467.44	5,768.02	5,747.44
14. कुल प्रति किलोमीटर प्राप्तियां (पैसे)	2,628	2,221	2,659	2,608	2,353
15. कुल प्रति किलोमीटर खर्च (पैसे)	3,577	4,081	3,645	3,441	3,438
16. कुल लाभ (लाख ₹)	-2,215.03	-2,954.16	-1,748.46	-1,395.76	-1,814.13
17. प्रति किलोमीटर पर लाभ (पैसे)	-949	-1860	-985	-833	-1,085
18. व्याज देय (लाख ₹)	135.00	127.00	114.00	109.00	127.00
19. कुल वापिसी (लाख ₹)	**-2,080.03**	**-2,827.16**	**-1,634.46**	**-1,286.76**	**-1,687.13**

परिवहन आंकड़े

2014-15(अ) के दौरान हरियाणा परिवहन (वाणिज्य शाखा) की प्रगति

संख्या 21.5 (समाप्त)

विवरण	फरीदाबाद शहरी बस सेवा	हरियाणा परिवहन पलवल	हरियाणा परिवहन नूह	आई.एस.बी.टी. + सी.डब्ल्यू. + एच.एस.आर. / के.एन.एल.	जोड
1	23	24	25	26	27
(ग) भौतिक उपलब्धियां:—					
1. कुल बेड़ा	148	97	99	-	4212
2. कुल किलोमीटर (लाख)	128.59	117.35	107.66	-	4,748.19
3. इफैक्टिव किलोमीटर (लाख)	127.73	116.37	106.11	-	4,669.02
4. किलोमाटर पर लीटर	4.99	4.62	4.69	-	4.75
5. ब्रेक डाऊन	148	69	0	-	3,666
6. ब्रेक डाऊन प्रति 10000 किलोमीटर	0.12	0.06	0.00	-	0.08
7. दुर्घटनाए (संख्या)	7	1	5	-	259
8. कुल कर्मचारी (संख्या)	519	364	327	264	18,259
9. प्रतिदिन किलोमीटर इफैक्टिव	34,995	31,882	29,071	-	12,79,183
10. प्रतिदिन कुल ढोए	35,230	32,151	29,495	-	13,00,875
11. प्रतिदिन यात्री ढोए	15,523	18,421	29,854	-	12,83,129
(ख) वित्तीय उपलब्धियां:—					
12. कुल प्राप्तियां (लाख ₹)	3,405.15	3,196.10	2,468.83	-	1,25,553.81
13. कुल खर्च (लाख ₹)	5,152.22	3,931.60	3,215.45	-	1,73,802.10
14. कुल प्रति किलोमीटर प्राप्तियां (पैसे)	2,666	2,747	2,327	-	2,689
15. कुल प्रति किलोमीटर खर्च (पैसे)	4,034	3379	3,030	-	3,722
16. कुल लाभ (लाख ₹)	-1,747.07	-735.49	-746.62	-	-48,248.29
17. प्रति किलोमीटर पर लाभ (पैसे)	-1,368	-632	-704	-	-1,033
18. व्याज देय (लाख ₹)	116.00	83.00	99.00	-	3,500.00
19. कुल वापिसी (लाख ₹)	**-1,631.07**	**-652.49**	**-647.62**	**-**	**-44,748.29**

(अ) अनन्तिम।

प्राप्ति स्थान :—कार्यालय राज्य परिवहन आयुक्त, हरियाणा।

परिवहन

वर्ष 2013 में भारत में राज्यों/संघीय क्षेत्रों द्वारा पंजीकृत वाहनों की संख्या (वर्ग अनुसार)

संख्या 21.6 (संख्या में)

राज्य/संघीय क्षेत्र	बहु पहिया वाहन/ ट्रक व लारीज	हल्के मोटर वाहन	बसें	टैक्सिज	हल्के मोटर वाहन (सवारी)
1	2	3	4	5	6
आंध्र प्रदेश	2,53,471	3,01,439	73787	1,25,962	5,46,813
अरुणाचल प्रदेश**#	…	…	…	…	…
असम	2,175	67,167	18982	42,827	71,633
बिहार	89,754	13,457	25992	66,564	1,41,174
छत्तीसगढ़	97,515	58,466	13071	15,247	21,890
गोवा	42,759	13,486	9956	15,427	3,955
गुजरात	3,19,207	4,99,277	70615	92,455	6,05,194
हरियाणा	3,07,509	1,37,511	42800	27,946	1,14,465
हिमाचल प्रदेश	71,843	56,174	13,510	33,043	5,557
जम्मू और कश्मीर	40,751	56,230	26,888	31,285	16,407
कर्नाटक	2,47,639	2,58,701	69,718	1,62,894	3,20,482
केरल	78,796	3,64,323	4,04,153	1,21,825	6,66,808
मध्य प्रदेश	1,31,098	1,11,713	40,633	1,40,260	96,817
झारखण्ड	2,09,790	2,02,638	14,329	2,52,268	2,27,414
महाराष्ट्र	4,02,366	7,39,725	1,10,121	1,84,066	6,55,299
मणिपुर	10,732	6,445	3,732	2,956	14,030
मेघालय	26,827	8,873	4,945	18,133	7,674
मिजोरम	4,630	6,880	1,187	9,225	3,554
नागालैंड	90,225	19,569	5,750	7,437	15,328
उड़ीसा	1,34,990	1,32,625	23,004	68,641	78,131
पंजाब	1,25,898	75,860	30,160	18,539	66,734
राजस्थान	4,01,983	76,396	88,616	1,03,690	1,45,422
सिक्किम	3,051	1,353	633	9,378	…
तमिलनाडू	4,92,741	4,04,244	1,56,470	3,07,079	3,19,074
त्रिपुरा**	1,20,442	1,68,851	38,245	65,226	2,36,625
तेलंगाना	9,674	12,338	2,291	2,286	23,599
उत्तर प्रदेश	1,86,404	2,13,657	40,501	89,393	1,95,194
उत्तराखंड	25,174	26,924	8,997	28,536	14,077
पश्चिमी बंगाल	1,93,943	2,42,896	51,660	1,05,542	78,452
कुल राज्य (1)	**41,21,387**	**42,77,218**	**1,39,074**	**21,48,130**	**46,91,802**
अंडेमान निकोबार**	2,519	…	958	489	4,107
चण्डीगढ़	2,794	24,283	2,265	3,519	2,664
दादर नगर हवेली	9,355	3,809	352	154	647
दिल्ली	5,176	1,26,539	19,912	63,082	11,407
दमन एवं दियु	3,946	3,629	543	55	1,245
लक्षद्वीप	0	879	0	262	479
पांडिचेरी	4,593	10,635	3,987	762	6,321
कुल संघीय क्षेत्र (2)	28,383	1,69,774	28,017	68,323	26,870
अखिल भारत (1+2)	41,49,770	44,46,992	14,18,763	22,16,453	47,18,672

परिवहन

वर्ष 2013 में भारत में राज्यों/संघीय क्षेत्रों द्वारा पंजीकृत वाहनों की संख्या (वर्ग अनुसार)

संख्या 21.6 (जारी) (संख्या में)

राज्य/संघीय क्षेत्र	दो पहिया वाहन	कारें	जीप	ओमनी बसें
1	7	8	9	10
आंध्र प्रदेश	9592,270	10,77,849	25,703	58,310
अरुणाचल प्रदेश*	…	…	…	…
असम	12,30,895	3,83,729	18,621	1,229
बिहार	25,92,137	1,84,792	94,764	…
छत्तीसगढ़	27,68,727	1,75,606	18,202	36,613
गोआ	6,39,594	1,84,631	^	0
गुजरात	1,15,00,292	16,02,129	1,73,373	…
हरियाणा	41,46,906	11,34,616	1,30,503	656
हिमाचल प्रदेश	4,33,890	1,87,734	14,011	2,427
जम्मू और कश्मीर	5,30,594	2,65,024	25,001	2,687
कर्नाटक	85,75,104	14,20,767	43,263	1,16,987
केरल	44,64,849	13,31,253	1,37,547	3,830
मध्य प्रदेश	68,77,681	4,93,412	52,784	…
झारखण्ड	20,41,835	2,39,655	71,790	16,392
महाराष्ट्र	1,54,57,123	25,92,565	4,53,380	19,414
मणिपुर	2,12,917	24,417	14,432	1,624
मेघालय	73,092	56,209	16,913	3
मिजोरम	70,449	15,561	4,510	0
नागालैंड	66,353	55,749	29,034	539
उड़ीसा	33,11,553	2,14,047	46,148	3,668
पंजाब	47,29,594	6,16,549	63,527	…
राजस्थान	74,65,863	6,59,542	2,88,056	…
सिक्किम	3,808	11,879	6,004	48
तमिलनाडू	1,53,36,823	16,68,913	59,319	19,957
तेलंगाना	47,01,734	7,17,431	14,889	39,658
त्रिपुरा**	1,58,533	22,033	11,685	0
उत्तर प्रदेश	1,37,24,495	12,05,374	2,28,836	23,646
उत्तराखंड	10,64,349	2,27,596	11,300	1,734
पश्चिमी बंगाल	42,57,670	8,77,588	8,851	1,22,050
कुल राज्य (1)	**12,60,29,130**	**1,76,46,650**	**20,62,446**	**4,71,472**

परिवहन

वर्ष 2013 में भारत में राज्यों/संघीय क्षेत्रों द्वारा पंजीकृत वाहनों की संख्या (वर्ग अनुसार)

संख्या 21.6 (जारी) (संख्या में)

राज्य/संघीय क्षेत्र	दो पहिया वाहन	कारें	जीप	ओमनी बसें
1	7	8	9	10
अंडेमान निकोबार	60,354	16,474	^	^
चण्डीगढ़	7,60,327	3,10,273	^	…
दादर नगर हवेली	54,244	24,027	581	7
दमन एवं दियु	56,893	23,810	575	51
दिल्ली	49,80,507	24,16,974	67,821	5
लक्षद्वीप	8,561	165	149	0
पांडिचेरी	6,00,278	65,016	1,321	3,691
कुल संघीय क्षेत्र (2)	65,21,164	28,56,739	70,447	3,754
अखिल भारत (1+2)	13,25,50,294	2,05,03,389	21,32,893	4,75,226

परिवहन

वर्ष 2013 में भारत में राज्यों/संघीय क्षेत्रों द्वारा पंजीकृत वाहनों की संख्या (वर्ग अनुसार)

संख्या 21.6 (जारी)

राज्य/संघीय क्षेत्र	ट्रैक्टर	ट्रेलर्ज	अन्य
1	11	12	13
आंध्र प्रदेश	1,88,439	1,29,867	3,13,793
अरुणाचल प्रदेश*	…	…	…
असम	21,955	18,309	0
बिहार	2,49,987	1,37,472	21,134
छत्तीसगढ़	1,29,116	91,324	11,465
गोआ	3,277	##	4,835
गुजरात	5,25,567	3,33,458	50,886
हरियाणा	5,45,192	0	11,490
हिमाचल प्रदेश	25,656	212	32,044
जम्मू और कश्मीर	18,052	3,318	4,549
कर्नाटक	3,86,376	36,173	26,797
केरल	12,287	2,67,436	73,017
मध्य प्रदेश	5,77,703	3,656	1,52,886
झारखण्ड	53,674	2,14,897	23,041
महाराष्ट्र	4,61,932	3,37,877	74,234
मणिपुर	3,852	790	0
मेघालय	786	2,833	3,732
मिजोरम	286	102	4,952
नागालैंड	2,598	1,094	2,199
उड़ीसा	91,944	81,082	29,707
पंजाब	5,17,743	1,172	17,163
राजस्थान	7,68,645	73,732	…
सिक्किम	123	...	…
तमिलनाडू	2,04,927	74,142	1,88,372
त्रिपुरा**	85,441	50,330	1,37,605
तेलंगाना	783	551	1,149
उत्तर प्रदेश	10,88,058	14,055	38,571
उत्तराखंड	44,838	4,508	2,103
पश्चिमी बंगाल	1,02,048	19,700	50,334
कुल राज्य (1)	61,11,285	18,98,090	12,76,018

परिवहन

वर्ष 2013 में भारत में राज्यों/संघीय क्षेत्रों द्वारा पंजीकृत वाहनों की संख्या (वर्ग अनुसार)

संख्या 21.6 (समाप्त) (संख्या में)

राज्य/संघीय क्षेत्र	ट्रैक्टर	ट्रेलर्ज	अन्य
1	11	12	13
अंडेमान निकोबार	^	^	541
चण्डीगढ़	224	##	…
दादर नगर हवेली	62	208	0
दमन एवं दियु	369	221	169
दिल्ली	1,630	…	383
लक्षद्वीप	111	0	499
पांडिचेरी	2,305	705	0
कुल संघीय क्षेत्र (2)	4,701	1,134	1,592
अखिल भारत (1+2)	61,15,986	18,99,224	12,77,610

प्राप्ति स्थान :—राज्यों/संघीय क्षेत्रों के परिवहन आयुक्त।

… : Not reported. ## : 2009-10 से सम्बन्धित ^ : कारों में शामिल.

: ट्रेक्टरों में सम्मिलित ** : वर्ग अनुसार आंकडे. उपलब्ध नहीं है

* : मोटर साईकल सम्मिलित

परिवहन

भारत के मीलियन शहरों में कुल पंजीकृत वाहनों की संख्या (वर्ग अनुसार)

संख्या 21.7 (जारी) (31 मार्च, 2013)

मीलियन प्लस शहर	बहु पहिया वाहन/ ट्रक व लारीज	हल्के मोटर वाहन	बसें	टैक्सिज	हल्के मोटर वाहन (सवारी-आटो)
1	2	3	4	5	6
आगरा	4,329	15,540	1,619	3,691	7,805
अहमदाबाद	23,389	47,749	26,328	9,210	89,036
इलाहाबाद	9,768	9,314	1,623	1,450	9,650
औरंगाबाद	4,969	13,617	3,355	714	9,966
बैंगलरू	81,992	84,296	31,974	56,890	1,51,011
भोपाल	7,398	13,356	4,123	22,551	14,495
चण्डीगढ़	2,794	24,283	2,265	3,519	2,664
चैन्नई	1,00,938	89,225	39,330	91,234	1,07,517
कोम्बडूर	12,058	19,343	7,136	18,465	13,210
दिल्ली	5,176	1,26,539	19,912	63,082	11,407
धनबाद	28,674	28,731	1,396	27,654	28,731
दुर्ग भिल्लई	9,209	7,725	888	2,796	913
गाजियाबाद	5,237	9,930	2,645	3,888	16,641
ग्रेटर मुम्बई	7,553	55,161	13,313	57,095	1,11,591
ग्वालियर	9,121	6,714	6,295	8,494	10,846
हैदराबाद	25,697	54,807	8,982	20,157	71,840
इन्दौर	49,376	32,380	8,388	38,657	19,470
जबलपुर	10,833	12,594	1,620	12,812	7,912
जयपुर	66,364	18,098	22,252	24,663	25,928
जमशेदपुर	20,199	50,420	1,766	27,389	50,420
जोधपुर	46,193	10,989	7,174	9,439	13,542
कानपुर	19,737	3,167	751	497	7,134
कोची	6,205	29,006	7,905	11,247	24,600
कोलकता**	8,347	74,786	13,251	55,465	26,924
कोटा	17,582	2,477	3,347	3,374	10,697
लखनऊ	6,797	16,285	3,181	7,089	7,246
मदुरैई	12,671	24,390	5,933	15,045	18,465

परिवहन

भारत के मीलियन शहरों में कुल पंजीकृत वाहनों की संख्या (वर्ग अनुसार)

संख्या 21.7 (जारी) (31 मार्च, 2013)

मीलियन प्लस शहर	बहु पहिया वाहन/ ट्रक व लारीज	हल्के मोटर वाहन	बसें	टैक्सिज	हल्के मोटर वाहन (सवारी-आटो)
1	2	3	4	5	6
मेरठ	8,768	7,479	2,421	2,010	6,977
नागपुर	13,950	22,073	5,222	3,035	16,743
नासिक	5,211	14,878	1,305	2,194	17,047
पटना	30,762	2,027	6,264	12,154	42,366
पुणे	25,809	57,436	18,336	12,759	43,700
रायपुर	29,240	13,985	1,961	3,182	7,689
राजकोट	15,725	25,172	3,434	3,597	13,396
रांची	42,622	57,489	4,376	36,694	63,090
श्रीनगर	12,880	10,017	7,090	8,075	10,413
सूरत	16,407	29,378	2,617	2,120	52,202
तिरुचीरापल्ली	11,168	13,914	3,880	7,882	7,635
वाराणसी	10,119	16,171	3,306	5,329	14,736
विजयावाडा	22,739	14,283	3,481	6,371	22,610
वडोदरा	17,916	23,015	3,847	6,714	33,665
विशाखापटनम	10,769	9,016	2,675	6,144	27,364
कुल	**8,76,691**	**11,97,291**	**3,16,967**	**7,14,827**	**12,49,294**

परिवहन

भारत के मीलियन शहरों में पंजीकृत वाहनों की संख्या (वर्ग अनुसार)

संख्या 21.7 (जारी) (31 मार्च, 2013)

मीलियन प्लस शहर	दो पहिया वाहन	कार	जीप	ओमनी बसें	ट्रैक्टरज	ट्रेलर्ज	अन्य
1	7	8	9	10	11	12	13
आगरा	6,11,502	60,840	3,796	2,655	38,796	125	1,496
अहमदाबाद	12,90,032	2,63,695	18,419	...	13,455	8,013	6,322
इलाहाबाद	6,31,163	61,523	9,060	29	10,434	66	2,588
औरंगाबाद	2,41,325	15,395	8,867	151	4,715	162	6,276
बैंगलरू	31,58,133	8,94,865	7,343	47,373	8,450	6,635	21,337
भोपाल	6,85,967	1,07,984	1,195	...	13,474	4,534	1,603
चण्डीगढ़	7,60,327	3,10,273	^	...	224	...	...
चैन्नई	28,56,248	7,08,522	12,481	8,769	2,616	11,745	43,354
कोम्बडूर	12,48,759	1,78,533	5,493	303	8,490	1,048	15,204
दिल्ली	49,80,507	24,16,974	67,821	5	1,630	...	383
धनबाद	3,02,884	50,295	8,693	1,328	3,061	2,512	3,172
दुर्ग भिल्लई	4,24,426	33,350	1,505	7,205	329	204	1,177
गाजियाबाद	4,49,119	1,20,554	1,762	798	17,190	0	15
ग्रेटर मुम्बई	12,35,282	6,72,223	29,490	3,839	201	95	1,555
ग्वालियर	4,16,406	36,347	6,316	...	19,743	6,761	2,710
हैदराबाद	14,59,184	3,48,157	6,988	20,144	1,262	25	22,715
इन्दौर	11,36,652	1,69,665	4,384	...	19,025	9,793	2,979
जबलपुर	5,30,262	48,301	1,915	...	13,154	3,034	4,043
जयपुर	14,49,265	2,53,982	56,420	...	41,744	2,911	...
जमशेदपुर	4,38,285	56,429	13,787	1,628	3,408	2,646	10,973
जोधपुर	5,57,013	61,785	22,148	...	56,444	8,272	...
कानपुर	9,65,398	1,24,636	7,345	5,180	9,554	0	1
कोची	3,03,359	1,51,987	6,624	559	303	46	5,313
कोलकता**	5,43,352	4,89,377	512	39,689	4,607	259	21,789
कोटा	4,31,413	41,526	11,406	...	23,526	8,525	...
लखनऊ	11,36,822	2,01,628	19,612	275	20,417	1,421	3,705
मदुरैई	6,21,530	51,398	1,575	77	6,462	2,105	8,088

परिवहन

भारत के मीलियन शहरों में कुल पंजीकृत वाहनों की संख्या (वर्ग अनुसार)

संख्या 21.7 (समाप्त) (31 मार्च, 2013)

मीलियन प्लस शहर	दो पहिया वाहन	कार	जीप	ओमनी बसें	ट्रैक्टरज	ट्रेलर्ज	अन्य
1	7	8	9	10	11	12	13
मेरठ	3,20,717	32,668	289	0	8,367	0	22,714
नागपुर	10,57,682	1,04,745	30,746	842	5,430	5,399	3,810
नासिक	3,68,878	45,923	9,825	73	15,764	7,257	1,243
पटना	5,64,074	1,10,962	28,344	0	16,689	10,853	4,226
पुणे	17,67,498	3,40,564	41,429	877	18,250	11,491	8,734
रायपुर	4,97,337	49,330	860	6,335	7,145	18,127	3,624
राजकोट	6,65,555	73,174	2,932	...	10,481	9,576	3,658
रांची	3,81,609	51,122	19,194	4,376	11,492	6,030	1,590
श्रीनगर	93,087	69,561	3,870	0	1,755	0	1,659
सूरत	9,69,817	1,48,370	9,401	...	5,346	3,227	1,968
तिरुचीरापल्ली	4,92,208	44,385	993	70	5,308	1,461	4,141
वाराणसी	4,98,572	47,452	11,515	409	15,100	9,353	1,017
विजयावाडा	3,90,772	43,384	1,026	1,572	6,006	4,675	...
वडोदरा	6,98,852	1,03,133	10,424	...	8,504	4,956	2,861
विशाखापटनम	5,08,933	68,114	1,384	1,935	1,143	39	5,005
कुल	**381,40,206**	**92,63,131**	**5,07,189**	**1,56,496**	**4,79,494**	**1,73,381**	**2,53,048**

प्राप्ति स्थान :—राज्यों/संघीय क्षेत्रों परिवहन आयुक्त।

... : not reported

$: Included in Multiaxled/Articulated vehicles # : Included in Trailers

^ : Included in cars * : Includes motor cycles on hire

** : Live vehicles after cancellation of vehicles registered prior to 1.1.1993

परिवहन

राज्य में लोक निर्माण विभाग द्वारा अनुरक्षित सड़कों की लम्बाई

संख्या 21.8 (किलोमीटर में)

वर्ष/जिला	सड़क—लम्बाई		
	पक्की	कच्ची	जोड़
1	2	3	4
1966-67	5,321	816	6,137
1970-71	9,107	2,409	11,516
1975-76	15,280	1,059	16,339
1980-81	18,260	2,256	20,516
1985-86	20,285	2,056	22,341
1990-91	21,797	1,220	23,017
1995-96	22,568	918	23,486
2000-01	22,960	746	23,706
2005-06	23,013	245	23,258
2010-11	25,426	227	25,653
2013-14	23,916	108	24,024
2014-15 (अ)	23877	124	24001
अम्बाला	1,113	1	1,114
पंचकूला	518	6	524
यमुनानगर	1,109	—	1,109
कुरुक्षेत्र	1,062	—	1,062
कैथल	1,652	8	1660
करनाल	1,526	—	1526
पानीपत	789	—	789
सोनीपत	1,313	5	1318
रोहतक	927	12	939
झज्जर	1,094	10	1104
फरीदाबाद	484	—	484
पलवल	715	—	715
गुड़गांव	603	—	603
मेवात	828	—	828
रिवाड़ी	885	29	914
महेन्द्रगढ़	989	—	989
भिवानी	2,182	19	2201
जीन्द	975	—	975
हिसार	1,964	12	1976
फतेहाबाद	1,452	22	1474
सिरसा	1,697	—	1,697
दूसरे राज्यों में अनुरक्षित सड़कें — राजस्थान	—	—	—

अ—अनन्तिम।

प्राप्ति स्थान :—लोक निर्माण विभाग (भवन एवं सड़कें शाखा) विभाग, हरियाणा।

ROAD LENGTH IN HARYANA

(In Kms.)

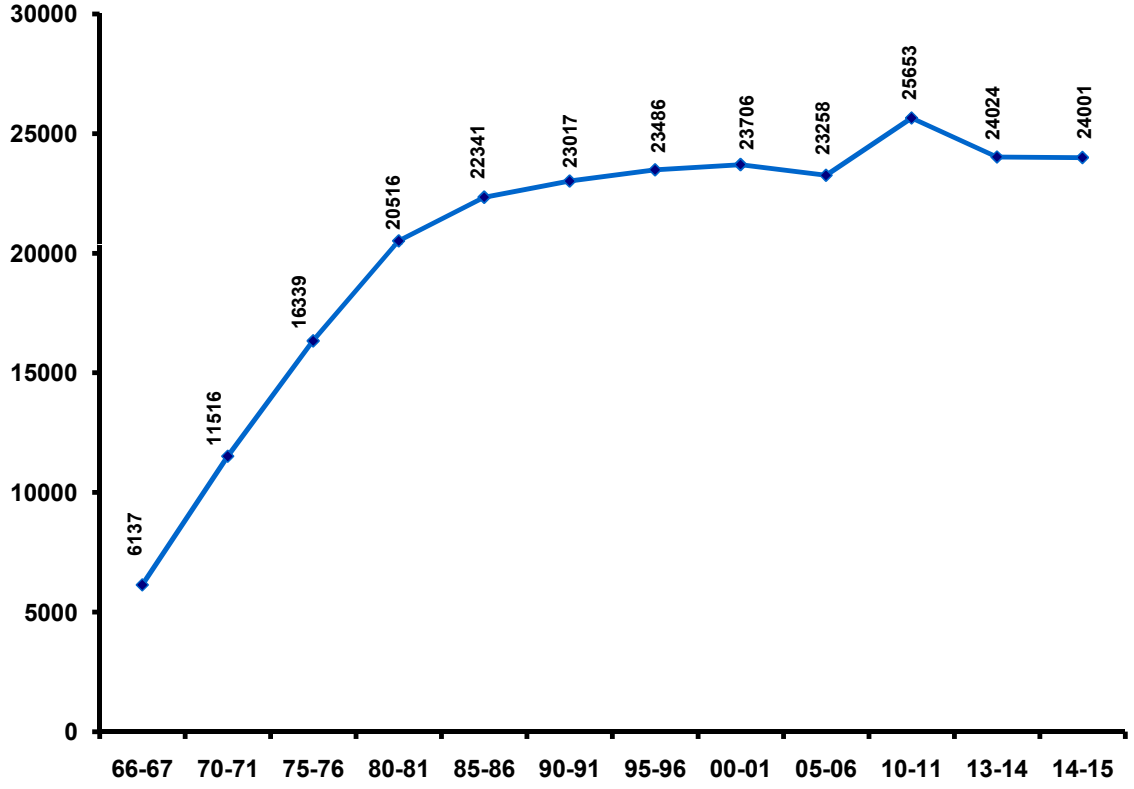

परिवहन

हरियाणा में लोक निर्माण विभाग (सड़क और भवन) और स्थानीय निकायों द्वारा अनुरक्षित सड़कों की लम्बाई

संख्या 21.9 (किलोमीटर में)

वर्ष/जिला	लोक निर्माण विभाग (भवन और सड़कें)					
	राष्ट्रीय मुख्य मार्ग			राज्य सड़कें		
	पक्की		कच्ची	जोड़	पक्की	
	सतही	असतही			सतही	असतही
1	2	3	4	5	6	7
1966-67	759	—	8	767	4,273	289
1970-71	677	5	—	682	6,664	1,465
1975-76	682	—	—	682	13,862	386
1980-81	655	—	—	655	16,995	610
1985-86	655	—	—	655	19,475	155
1990-91	656	—	—	656	20,897	244
1995-96	656	—	—	656	21,912	—
2000-01	1,346	—	—	1,346	21,224	390
2005-06	1,083	—	—	1,083	21,798	132
2010-11	1,463	—	—	1,463	25,418	8
2013-14	1,957	—	—	1,957	23,838	78
2014-15 अ	2,125	—	—	2,125	23,838	29
अम्बाला	138	—	—	138	1,112	1
पंचकूला	73	—	—	73	512	6
यमुनानगर	78	—	—	78	1,109	—
कुरुक्षेत्र	77	—	—	77	1,062	—
कैथल	46	—	—	46	1,652	—
करनाल	89	—	—	89	1,526	—
पानीपत	56	—	—	56	789	—
सोनीपत	115	—	—	115	1,313	—
रोहतक	156	—	—	156	920	7
झज्जर	107	—	—	107	1,084	—
फरीदाबाद	38	—	—	38	484	—
पलवल	53	—	—	53	715	—
गुड़गांव	86	—	—	86	603	—
मेवात	89	—	—	89	828	—
रिवाड़ी	121	—	—	121	885	—
महेन्द्रगढ़	40	—	—	40	989	—
भिवानी	233	—	—	233	2,167	15
जीन्द	182	—	—	182	975	—
हिसार	173	—	—	173	1,964	—
फतेहाबाद	37	—	—	37	1,452	—
सिरसा	138	—	—	138	1,697	—
दूसरे राज्यों में अनुरक्षित सड़कें — राजस्थान	—	—	—	—	—	—

अ—अनन्तिम ।

नोट :— सड़कों की लम्बाई में कमी कुछ सड़कों की राष्ट्रीय मार्ग प्रधिकरण को सड़कों का हस्तांतरण के कारण हुई है ।

परिवहन

हरियाणा में लोक निर्माण विभाग (सड़क और भवन) और स्थानीय निकायों द्वारा अनुरक्षित सड़कों की लम्बाई

संख्या 21.9 (समाप्त) (किलोमीटर में)

वर्ष/जिला	लोक निर्माण विभाग (सड़क व भवन) द्वारा अनुरक्षित		स्थानीय निकायों द्वारा अनुरक्षित			सड़कों की कुल लम्बाई (5+9+12)
	कच्ची	जोड़ (6+7+8)	पक्की	कच्ची	जोड़ (10+11)	
1	8	9	10	11	12	13
1966-67	808	5,370	373	1,677	2,050	8,187
1970-71	—	8,129	296	2,409	2,705	11,516
1975-76	—	14,248	350	1,059	1,409	16,339
1980-81	2,256	19,861	—	—	—	20,516
1985-86	2,056	21,686	—	—	—	22,341
1990-91	1,220	22,361	—	—	—	23,017
1995-96	918	22,830	—	—	—	23,486
2000-01	746	22,360	—	—	—	23,706
2005-06	245	22,175	—	—	—	23,258
2010-11	227	25,653	—	—	—	27,116
2013-14	108	24,024	—	—	—	25,980
2014-15 (P)	80	23,947	—	—	—	26,072
अम्बाला	1	1,114	—	—	—	1,252
पंचकूला	6	524	—	—	—	597
यमुनानगर	—	1,109	—	—	—	1,187
कुरुक्षेत्र	—	1,062	—	—	—	1,139
कैथल	8	1,660	—	—	—	1,706
करनाल	—	1,526	—	—	—	1,615
पानीपत	—	789	—	—	—	845
सोनीपत	—	1,313	—	—	—	1,428
रोहतक	12	939	—	—	—	1,095
झज्जर	—	1,084	—	—	—	1,191
फरीदाबाद	—	484	—	—	—	522
पलवल	—	715	—	—	—	768
गुड़गांव	—	603	—	—	—	689
मेवात	—	828	—	—	—	917
रिवाड़ी	—	885	—	—	—	1,006
महेन्द्रगढ़	—	989	—	—	—	1,029
भिवानी	19	2,201	—	—	—	2,434
जीन्द	—	975	—	—	—	1,157
हिसार	12	1,976	—	—	—	2,149
फतेहाबाद	22	1,474	—	—	—	1,511
सिरसा	—	1,697	—	—	—	1,835
दूसरे राज्यों में अनुरक्षित सड़कें — राजस्थान	—	—	—	—	—	—

प्राप्ति स्थान :—लोक निर्माण विभाग (भवन एवं सड़कें शाखा), हरियाणा।

टिप्पणी :— 1978 से स्थानीय निकायों द्वारा किसी भी प्रकार की सड़कें अनुरक्षित नहीं हैं।

परिवहन

हरियाणा में लोक—निर्माण विभाग (भवन और सड़कें) द्वारा किस्मों के आधार पर अनुरक्षित सड़कों की लम्बाई

संख्या 21.10 (किलोमीटर)

सड़कों की किस्में	1966-67	1970-71	1980-81	1985-86	1990-91	1995-96	2000-01	2005-06	2010-11	2013-14	2014-15 (अ)
1	2	3	4	5	6	7	8	9	10	11	12
सीमेंट कंक्रीट	5	5	3	3	2	2	43	283	958	981	1,105
बिटुमन मकादम	—	—	—	—	—	—	—	—	—	—	—
प्रमिक्स बिटुमन अस्फालट कार्पेट	—	—	—	—	—	—	—	—	—	—	—
ऊपर से काली समतल सड़के	5,027	7,336	17,647	20,127	21,551	22,566**	22,527	22,598	24,460	22,739	22,710
वाटर वाऊंड मकादम (केवल पक्के पत्थर की)	289	1,470	610	155	244	—	390	132	8	13	62
वाटर बाऊंड मकादम (कन्कर)	—	—	—	—	—	—	—	—	—	—	—
दूसरी निचली किस्म की (मरम, बजरी और रेत मिट्टी आदि)	—	—	—	—	—	—	—	—	—	—	—
कच्ची सड़कें	816	—*	2,256	2,056	1,220	918	746	245@	227	108	80
जोड़	6,137	8,811	20,516	22,341	23,017	23,486	23,706	23,258	25,653	23,841	23,957

प्राप्ति स्थान :—लोक—निर्माण विभाग (भवन एवं सड़कें), हरियाणा।

टिप्पणी :— ऊपर दिये गये आंकड़ों में वह लम्बाई भी शामिल है जिसकी देखभाल दूसरे राज्यों में की जाती है।

* वर्ष 1970-71 से 1975-76 तक कच्ची सड़कों का रिकार्ड लोक निर्माण द्वारा नहीं रखा जाता था।

असतही सड़कों की लम्बाई भी कुल लम्बाई भी सम्मिलित है।

अ—अनन्तिम।

सड़कों की लम्बाई में कमी कुछ कच्ची सड़कों को हरियाणा राज्य विपणन मण्डल को स्थानांतरण करने के कारण हुई है।

परिवहन

हरियाणा में पक्की सड़कों की लम्बाई

संख्या 21.11 (किलोमीटर में)

	पक्की सड़कों की लम्बाई
1	2
1966-67	5,032
1970-71	7,377
1975-76	14,544
1980-81	17,650
1985-86	20,130
1990-91	21,553
1995-96	22,568
2000-01	22,960
2005-06	23,013
2010-11	26,888
2013-14	25,795
2014-15(अ)	26,002
अम्बाला	1,251
पंचकूला	591
यमुनानगर	1,187
कुरुक्षेत्र	1,139
कैथल	1,698
करनाल	1,615
पानीपत	845
सोनीपत	1,428
रोहतक	1,083
झज्जर	1,201
फरीदाबाद	522
पलवल	768
गुड़गांव	689
मेवात	917
रिवाड़ी	1,006
महेन्द्रगढ़	1,029
भिवानी	2,415
जीन्द	1,157
हिसार	2,137
फतेहाबाद	1,489
सिरसा	1,835

अ — अनन्तिम। प्राप्ति स्थान :— प्रमुख अभियन्ता, लोक-निर्माण विभाग (भवन एवं सड़कें), हरियाणा।

नोट :— तत्सम्बन्धी जनगणना की जनसंख्या प्रयोग की गई है।

परिवहन

राज्य में पक्की सड़कों से जुड़े गांवों की संख्या

संख्या 21.12

जिला	1980-81	1985-86	1990-91	1995-96	2000-01	2005-06	2010-11	2012-13	2013-14	2014-15 (अ)
1	2	3	4	5	6	7	8	9	10	
अम्बाला	1,151	1,180	688	688	688	482	482	482	482	487
पंचकूला	—	—	—	—	—	222	222	222	223	229
यमुनानगर	—	—	625	625	625	611	613	613	613	650
कुरुक्षेत्र	720	721	392	392	392	407	407	407	407	420
कैथल	—	—	287	287	287	270	270	270	270	275
करनाल	574	585	372	372	372	421	422	422	422	445
पानीपत	—	—	214	214	214	179	179	179	179	202
सोनीपत	333	334	245	246	246	323	323	323	323	343
रोहतक	426	428	470	470	470	146	146	146	146	148
झज्जर	—	—	—	—	—	247	247	247	247	265
फरीदाबाद	420	420	411	411	411	413	333	333	333	152
पलवल	—	—	—	—	—	—	—	—	—	288
गुड़गांव	646	649	662	662	662	694	271	271	271	255
मेवात	—	—	—	—	—	—	503	503	503	447
रिवाड़ी	—	—	403	403	403	397	397	397	397	412
महेन्द्रगढ़	703	705	371	371	371	367	365	367	367	375
भिवानी	427	427	423	423	423	437	437	437	437	450
जीन्द	348	352	300	300	300	304	304	304	304	312
हिसार	492	495	501	501	501	272	272	272	272	282
फतेहाबाद	—	—	—	—	—	243	243	243	243	249
सिरसा	310	313	313	313	313	321	321	321	321	335
हरियाणा राज्य	6,550	6,609	6,677	6,678	6,678	6,756	6,757	6,759	6,759	7,021

अ— अनन्तिम ।

प्राप्ति स्थान :—लोक-निर्माण विभाग (भवन एवं सड़कें), हरियाणा ।

परिवहन

पक्की सड़कों से जुड़े गांवों की प्रतिशतता

संख्या 21.13

जिला	1980-81	1985-86	1990-91	1995-96	2000-01	2005-06	2010-11	2013-14	2014-15 (अ)
1	2	3	4	5	6	7	8	9	10
अम्बाला	94.26	96.34	97.31	97.31	97.31	100.00	100.00	100	100.00
पंचकूला	—	—	—	—	—	99.11	99.11	99.55	100.00
यमुनानगर	—	—	98.89	98.89	98.89	99.67	100.00	100	100.00
कुरुक्षेत्र	99.58	99.72	99.75	99.75	99.75	100.00	100.00	100	100.00
कैथल	—	—	99.31	99.31	99.31	100.00	100.00	100	100.00
करनाल	96.47	97.83	99.20	99.20	99.20	99.76	100.00	100	100.00
पानीपत	—	—	100.00	100.00	100.00	100.00	100.00	100	100.00
सोनीपत	99.11	99.11	99.19	99.19	99.70	100.00	100.00	100	100.00
रोहतक	99.30	99.77	99.58	99.58	99.58	100.00	100.00	100	100.00
झज्जर	—	—	—	—	—	100.00	100.00	100	100.00
फरीदाबाद	92.30	92.71	96.71	96.71	96.71	100.00	98.79	100	100.00
पलवल	—	—	—	—	—	—	—	—	—
गुड़गांव	96.27	96.15	98.37	98.37	98.37	100.00	100.00	100	100.00
मेवात	—	—	—	—	—	—	100.00	100	100.00
रिवाड़ी	—	—	99.75	99.75	99.75	100.00	100.00	100	100.00
महेन्द्रगढ़	99.15	99.29	100.00	100.00	100.00	99.73	99.09	99.72	98.13
भिवानी	99.53	99.53	99.76	99.76	99.76	100.00	100.00	100	100.00
जीन्द	100.00	100.00	100.00	100.00	100.00	99.35	99.67	99.67	100.00
हिसार	98.80	99.40	99.80	99.80	99.80	100.00	100.00	100	100.00
फतेहाबाद	—	—	—	—	—	100.00	100.00	100	100.00
सिरसा	97.79	98.74	98.74	98.74	98.74	100.00	100.00	100	100.00
हरियाणा राज्य	97.31	98.00	98.99	98.99	98.99	99.88	99.90	99.92	99.92

अ— अनन्तिम ।

प्राप्ति स्थान :— लोक-निर्माण विभाग (भवन एवं सड़कें), हरियाणा ।

परिवहन

भारत में विभिन्न मुख्य मार्गों की लम्बाई (राज्यवार) 2012-13

संख्या 21.14 (किलोमीटर)

वर्ष/जिला	राष्ट्रीय मुख्य मार्ग	राज्य मुख्य मार्ग	अन्य सड़कें
1	2	3	4
1970-71	23,838	56,765	2,76,833
1975-76	29,132	89,215	3,40,499
1980-81	31,671	94,359	4,21,895
1985-86	32,088	1,00,461	5,00,869
1990-91	33,650	1,27,311	5,09,435
1995-96	34,508	1,35,187	7,16,701
2000-01	57,737	1,32,100	7,36,001
2005-06	66,590	1,48,071	8,03,669
2007-08	66,754	1,54,522	8,63,241
2009-10	70,934	1,60,177	9,77,414
2010-11	70,934	1,63,898	10,05,327
2012-13(अ)	79,116	1,69,227	10,66,747
आंध्र प्रदेश	5,022	10,700	56,171
अरुणाचल प्रदेश	2,027	—	15,089
असम	2,940	3,134	42,366
बिहार	4,168	4,483	9,401
झारखंड	2,374	1,960	6,191
दिल्ली	80	—	2,405
गोवा	269	279	4,501
गुजरात	3,828	18,506	56,790
हरियाणा	1,633	2,416	23,018
हिमाचल प्रदेश	1,506	1,504	29,908
जम्मू और कश्मीर	1,695	—	9,543
कर्नाटक	4,642	20,749	49,884
केरल	1,457	4,341	27,470
मध्य प्रदेश	5,116	10,934	49,115
छत्तीसगढ़	2,289	5,240	25,062
महाराष्ट्र	4,498	38,765	2,44,721
मणिपुर	1,317	715	9,404
मेघालय	1,171	858	7,462
मिजोरम	1,027	310	5,560
नागालैंड	494	1,204	11,530
उड़ीसा	4,416	3,607	11,954
पंजाब	1,557	1,477	7,091
राजस्थान	7,180	10,465	81,533
सिक्किम	149	179	1,992
तमिलनाडू	4,943	10,764	46,279
त्रिपुरा	400	689	9,639
उत्तर प्रदेश	7,818	7,703	1,85,840
उत्तराखंड	2,042	3,788	22,968
पश्चिमी बंगाल	2,681	3,952	11,693
अन्य केन्द्र शासित क्षेत्र	377	505	2,167

परिवहन

भारत में विभिन्न मुख्य मार्गों की लम्बाई (राज्यवार) 2012-13

संख्या 21.14(जारी) (किलोमीटर में)

राज्य/वर्ष						
1	5	6	7	8	9	10
1970-71	1,61,247	1,07,215	86,068	72,120	1,30,893	9,14,979
1975-76	2,18,916	1,21,311	1,44,543	97,490	1,63,745	12,04,851
1980-81	2,73,468	1,79,848	1,75,549	1,23,120	1,85,511	14,85,421
1985-86	2,96,924	2,36,720	2,14,066	1,38,647	2,06,276	17,26,051
1990-91	3,95,005	3,13,374	2,22,909	1,86,799	2,09,737	19,98,220
1995-96	4,35,716	4,06,575	1,15,235	2,12,920	2,45,673	23,28,356
2000-01	4,87,604	4,33,003	1,47,413	2,52,001	2,23,665	24,69,524
2005-06	4,73,705	6,36,205	3,31,627	2,91,991	2,62,186	30,14,044
2007-08	5,08,608	6,70,107	3,36,872	3,04,327	2,70,189	31,74,620
2008-09	15,14,952	—	—	3,73,802	2,76,617	33,57,296
2009-10	15,18,205	—	—	4,02,447	2,78,931	34,08,108
2010-11	15,30,366	—	—	4,11,840	2,88,539	34,70,904
2012-13	17,25,318	—	—	446,238	3,10,955	37,97,601
आंध्र प्रदेश	1,45,043	—	—	13,628	7,620	2,38,184
अरुणाचल प्रदेश	—	—	—	18	5,699	22,833
असम	2,05,495	—	—	4,518	13,090	2,71,543
बिहार	1,22,598	—	—	8,760	2,848	1,52,258
झारखंड	—	—	—	620	8,822	19,967
दिल्ली	—	—	—	29,510	—	31,995
गोवा	5,668	—	—	518	180	11,415
गुजरात	44,434	—	—	22,199	11,029	1,56,786
हरियाणा	—	—	—	10,211	576	37,854
हिमाचल प्रदेश	560	—	—	1,852	3,308	38,638
जम्मू और कश्मीर	2,740	—	—	1,185	18,723	33,886
कर्नाटक	1,47,212	—	—	42,909	23,307	2,88,703
केरल	1,21,242	—	—	18,923	7,975	1,81,408
मध्य प्रदेश	47,166	—	—	14,729	31,200	1,58,260
छत्तीसगढ़	—	—	—	8,109	18,241	58,941
महाराष्ट्र	2,36,890	—	—	20,455	18,815	5,64,144
मणिपुर	3,716	—	—	166	1,601	16,919
मेघालय	604	—	—	30	1,003	11,128

परिवहन

भारत में विभिन्न मुख्य मार्गों की लम्बाई (राज्यवार) 2012-13

संख्या 21.14 (समाप्त) (किलोमीटर में)

राज्य/वर्ष						
1	5	6	7	8	9	10
मिजोरम	—	—	—	388	1,093	8,378
नागालैंड	19,455	—	—	98	1,172	33,953
उड़ीसा	1,71,070	—	—	18,922	25,314	2,35,283
पंजाब	55,061	—	—	15,517	9,900	90,603
राजस्थान	44,287	—	—	12,636	10,869	1,66,970
सिक्किम	—	—	—	133	774	3,227
तमिलनाडू	1,28,189	—	—	22,509	8,926	2,21,610
त्रिपुरा	14,429	—	—	280	1,848	27,285
उत्तर प्रदेश	47,513	—	—	76,549	44,528	3,69,951
उत्तराखंड	—	—	—	4,159	18,824	51,781
पश्चिमी बंगाल	1,60,616	—	—	93,774	13,504	2,86,220
अन्य केन्द्र शासित क्षेत्र	1,330	—	—	2,933	166	7,478

प्राप्ति स्थान :—भूतल परिवहन मंत्रालय, भारत सरकार, नई दिल्ली।

Note : —1. Totals does not tally due to rounding off.

2. The information relates to Vlillage Panchayt Roads & C.D./Panchayat Samiti Roads is included in Zila Parishad Roads .

परिवहन

भारत में राज्यवार विभिन्न पक्की सतही सड़कों की लम्बाई

संख्या 21.15 (किलोमीटर में)

वर्ष/जिला	राष्ट्रीय मुख्य मार्ग	राज्य मुख्य मार्ग	अन्य सड़कें
1	2	3	4
1970-71	23,276	51,744	1,98,640
1975-76	28,765	83,966	2,44,745
1980-81	31,520	90,250	3,01,230
1985-86	31,962	97,236	3,73,360
1990-91	33,399	1,24,847	3,90,931
1995-96	34,291	1,32,862	5,69,677
2000-01	57,679	1,29,862	6,10,516
2005-06	66,590	1,46,140	6,64,652
2007-08	66,754	1,52,738	7,19,383
2008-09	70,548	1,56,715	8,32,534
2009-10	70,934	1,58,202	8,53,441
2010-11	70,934	1,61,920	8,80,553
2012-13 (अ)	79,116	1,67,219	9,21,353
आंध्र प्रदेश	5,022	10,568	54,381
अरुणाचल प्रदेश	2,027	—	9,226
असम	2,940	2,839	19,861
बिहार	4,168	4,483	9,401
झारखंड	2,374	1,948	6,114
दिल्ली	80	—	2,405
गोवा	269	279	3,832
गुजरात	3,828	18,279	54,977
हरियाणा	1,633	2,416	22,833
हिमाचल प्रदेश	1,506	1,504	20,140
जम्मू और कश्मीर	1,695	—	8,465
कर्नाटक	4,642	20,688	48,503
केरल	1,457	4,341	27,470
मध्य प्रदेश	5,116	10,934	45,911
छत्तीसगढ़	2,289	5,018	22,146
महाराष्ट्र	4,498	37,926	1,83,065
मणिपुर	1,317	620	3,407
मेघालय	1,171	835	4,683
मिजोरम	1,027	310	3,499
नागालैंड	494	1,204	4,966
उड़ीसा	4,416	3,547	11,849
पंजाब	1,557	1,477	7,091
राजस्थान	7,180	10,423	77,940
सिक्किम	149	179	1,228
तमिलनाडू	4,943	10,764	46,279
त्रिपुरा	400	689	7,019
उत्तर प्रदेश	7,818	7,703	1,85,495
उत्तराखंड	2,042	3,788	15,319
पश्चिमी बंगाल	2,681	3,952	11,693
अन्य केन्द्र शासित क्षेत्र	377	505	2,155

परिवहन

भारत में राज्यवार विभिन्न पक्की सतही सड़कों की लम्बाई

संख्या 21.15 (जारी) (किलोमीटर में)

राज्य/वर्ष						
1	5	6	7	8	9	10
1970-71	36,402	12,316	16,105	53,359	6,106	3,97,948
1975-76	59,146	12,506	28,999	73,287	16,000	5,47,414
1980-81	89,416	26,131	38,497	85,877	20,755	6,83,676
1985-86	1,32,951	20,954	44,598	98,985	24,865	8,24,911
1990-91	2,10,453	45,028	52,669	1,36,644	30,368	10,24,339
1995-96	2,38,382	58,929	28,008	1,56,124	45,091	12,63,364
2000-01	2,75,786	55,675	36,691	1,91,797	56,541	14,14,547
2005-06	2,65,737	1,25,756	1,01,872	2,00,210	66,581	16,37,538
2007-08	2,78,962	1,35,331	1,05,173	2,12,750	74,180	17,45,271
2009-10	5,38,689	—	—	2,79,713	74,302	1,97,528
2010-11	5,39,896	—	—	2,91,894	76,845	20,22,042
2012-13(अ)	8,66,667	—	—	3,20,717	98,408	1,51,035
आंध्र प्रदेश	70,100	—	—	10,898	66	14,692
अरुणाचल प्रदेश	—	—	—	18	3,421	39,133
असम	11,030	—	—	2,333	130	72,061
बिहार	49,440	—	—	3,661	908	18,022
झारखंड	—	—	—	602	6,984	30,791
दिल्ली	—	—	—	20,824	7,482	11,382
गोवा	3,038	—	—	468	3,496	1,44,277
गुजरात	41,767	—	—	18,265	7,161	37,510
हरियाणा	—	—	—	7,241	3,387	30,470
हिमाचल प्रदेश	129	—	—	1,406	5,785	14,637
जम्मू और कश्मीर	1,693	—	—	1,183	1,601	1,76,379
कर्नाटक	73,515	—	—	28,901	130	1,25,527
केरल	75,732	—	—	15,732	795	78,612
मध्य प्रदेश	5,162	—	—	10,549	940	44,750
छत्तीसगढ़	—	—	—	6,151	9,146	4,10,860
महाराष्ट्र	1,68,325	—	—	15,214	1,832	11,538
मणिपुर	—	—	—	111	6,083	7,465
मेघालय	5	—	—	26	745	10,504
मिजोरम	—	—	—	326	5,342	13,428
नागालैंड	6,602	—	—	96	66	2,05,944
उड़ीसा	1,71,070	—	—	11,641	3,421	78,040
पंजाब	55,061	—	—	12,724	130	1,15,326
राजस्थान	8,159	—	—	10,716	908	8,671
सिक्किम	—	—	—	131	6,984	1,80,849
तमिलनाडू	91,409	—	—	19,972	7,482	1,51,035

परिवहन

भारत में राज्यवार विभिन्न पक्की सतही सड़कों की लम्बाई

संख्या 21.15 (समाप्त) (किलोमीटर)

राज्य/वर्ष						
1	5	6	7	8	9	10
त्रिपुरा	5,240	—	—	211	421	13,980
उत्तर प्रदेश	13,428	—	—	50,033	5,052	2,69,529
उत्तराखंड	—	—	—	2,892	12,466	36,507
पश्चिमी बंगाल	14,684	—	—	65,500	4,007	1,02,517
अन्य केन्द्र शासित क्षेत्र	1,078	—	—	2,892	39	7,046

प्राप्ति स्थान :—भूतल परिवहन मंत्रालय, भारत सरकार, नई दिल्ली।

परिवहन

2013 में भारत के विभिन्न राज्यों में प्रति लाख आबादी और क्षेत्र की प्रति 100 वर्ग किलोमीटर के आधार पर सड़कों की लम्बाई

संख्या 21.16 (किलोमीटरों में)

राज्य/देश	सड़क लम्बाई प्रति	
	प्रति 100 वर्ग किलोमीटर	प्रति लाख आबादी
1	2	3
अखिल भारत*	159.14	432.18
आंध्र प्रदेश	95.13	309.36
अरुणाचल प्रदेश	33.55	2,029.99
असम	367.34	923.33
बिहार	209.47	189.47
झारखंड	46.50	112.36
दिल्ली	2,157.45	190.58
गोवा	313.29	794.93
गुजरात	84.50	274.06
हरियाणा	96.07	167.55
हिमाचल प्रदेश	95.60	775.28
जम्मू और कश्मीर	20.07	355.61
कर्नाटक	159.26	499.96
केरल	476.11	553.88
मध्य प्रदेश	74.23	315.06
छत्तीसगढ़	66.01	349.33
महाराष्ट्र	191.62	524.70
मणिपुर	93.33	810.78
मेघालय	54.92	415.13
मिजोरम	51.89	997.17
नागालैंड	230.90	1,934.36
उड़ीसा	178.32	661.50
पंजाब	195.47	354.84
राजस्थान	66.07	329.88
सिक्किम	92.59	1,075.29
तमिलनाडू	183.00	329.89
त्रिपुरा	295.83	844.34
उत्तर प्रदेश	180.95	218.19
उत्तराखंड	109.78	582.13
पश्चिमी बंगाल	348.94	339.29
संघीय क्षेत्र	78.91	190.96

प्राप्ति स्थान :—भूतल परिवहन मंत्रालय, भारत सरकार, नई दिल्ली।

परिवहन

किलोमीटरों में रेल मार्ग

संख्या 21.17 31 मार्च को

मण्डल/वर्ष	किलोमीटरों में रेल मार्ग			
	जोड़	बड़ी लाईन 5'—6"	मीटर लाईन 3'—3"	छोटी लाईन 2'—6" या 2'—0"
1	2	3	4	5
(क) दिल्ली				
1966-67	1,574.20	1,478.63	—	95.57
1970-71	1,592.50	1,496.93	—	95.57
1975-76	1,597.64	1,502.07	—	95.57
1980-81	1,852.76	1,757.19	—	95.57
1990-91	1,192.95	1,192.95	—	—
1995-96	1,192.95	1,192.95	—	—
2000-01	1,188.38	1,188.38	—	—
2005-06	1,386.37	1,298.66	87.71	—
2010-11	1,315.68	1,304.41	11.27	—
2013-14	1,390.68	1,390.68	—	—
2014-15(अ)	1,390.69	1,390.69	—	—
(ख) फिरोजपुर				
1966-67	1,670.91	1,506.92	—	163.99
1970-71	1,698.73	1,534.74	—	163.99
1975-76	1,774.76	1,610.77	—	163.99
1980-81	1,777.28	1,613.29	—	163.99
1990-91	1,464.80	1,300.81	—	163.99
1995-96	1,475.80	1,311.81	—	163.99
2000-01	1,562.44	1,398.45	—	163.99
2005-06	1,608.33	1,444.02	—	164.31
2010-11	1,726.23	1,561.92	—	164.31
2013-14	1,825.08	1,660.77	—	164.31
2014-15(अ)	1,849.95	1,685.64	—	164.31
(ग) अम्बाला				
1990-91	1,006.00	910.43	—	95.57
1995-96	1,009.00	913.43	—	95.57
1997-98	987.09	890.55	—	96.54
2000-01	987.09	890.55	—	96.54
2005-06	1,053.10	956.56	—	96.54
2011-12	1064.35	967.81	—	96.54
2013-14	1118.53	1021.99	—	96.54
2014-15	1,118.53	1,021.99	—	260.85

प्राप्ति स्थान :—महाप्रबन्धक (सांख्यान), उत्तर रेलवे, नई दिल्ली।

परिवहन

किलोमीटरों में रेल मार्ग

संख्या 21.17 (समाप्त) 31 मार्च को

मण्डल/वर्ष	किलोमीटरों में रेल मार्ग			
	जोड़	बड़ी लाईन 5'—6"	मीटर लाईन 3'—3"	छोटी लाईन 2'—6" या 2'—0"
1	2	3	4	5
1966-67	3,245.11	2,985.55	—	259.56
1970-71	3,291.23	3,031.67	—	259.56
1975-76	3,372.40	3,112.84	—	259.56
1980-81	3,630.04	3,370.48	—	259.56
1985-86	3,630.04	3,370.48	—	259.56
1990-91	3,663.75	3,404.19	—	259.56
1995-96	3,677.75	3,418.19	—	259.56
2000-01	3,737.91	3,477.38	—	260.53
2005-06	4,047.80	3,699.24	87.71	260.85
2010-11	4,106.26	3,834.14	11.27	260.85
2011-12	4,127.76	3,866.91	—	260.85
2013-14	4,334.29	4,073.44	—	260.85
2014-15	4,359.16	4,098.31	—	260.85

प्राप्ति स्थान :—महाप्रबन्धक (सांख्यान), उत्तर रेलवे, नई दिल्ली।

परिवहन

बड़ी लाईन पर महत्वपूर्ण पदार्थो से लदे डिब्बों की संख्या

संख्या 21.18

मद/मण्डल	1970-71	1980-81	1990-91	1995-96	2000-01	2005-06	2010-11	2013-14	2014-15
1	2	3	4	5	6	7	8	9	10
खाद्यान्न—									
दिल्ली	90,724	2,05,140	1,05,199	1,58,694	1,07,305	2,27,314	80,968	1,15,274	1,07,830
फिरोजपुर	85,197	1,92,022	2,08,131	2,02,088	2,01,699	3,51,072	1,15,741	2,66,830	1,67,447
अम्बाला	—	—	1,82,886	1,96,794	1,56,100	3,16,576	1,26,387	1,45,004	1,66,464
तेल के बीज—									
दिल्ली	3,446	233	24	—	—	89	—	—	—
फिरोजपुर	1,401	1,217	218	42	26	283	—	—	—
अम्बाला	—	—	583	—	—	88	—	—	—
खांड—									
दिल्ली	4,768	3,271	7,080	1,175	6,519	3,961	751	—	—
फिरोजपुर	1	5	—	—	67	5	—	—	—
अम्बाला	—	—	560	18	1,137	590	—	—	—

प्राप्ति स्थान :—महाप्रबन्धक (सांख्यान), उत्तर रेलवे, नई दिल्ली।

खण्ड—XXII
विपणन तथा संग्रहण

इस खण्ड में हरियाणा राज्य में प्रमुख कृषि मंडियों, उन के सब-यार्ड, सरकारी गोदामों की क्षमता, प्रमुख फसलों की वसूली तथा कृषि उत्पादन की आमद से संबंधित सूचना दी गई है। ये सूचना खाद्य एवं पूर्ति विभाग, हरियाणा तथा हरियाणा कृषि विपणन मण्डल से प्राप्त की गई है।

सारणी 22.1—प्रमुख कृषि मंडियां दी गई है।

सारणी 22.2—जिलावार मंडियों की संख्या व सब यार्ड दिखाए गए हैं।

सारणी 22.3—में कृषि उत्पादन की आमद को दर्शाती है।

सारणी 22.4—में सरकारी गोदामों की क्षमता दी गई है।

सारणी 22.5—में जिलावार सरकारी गोदामों की क्षमता दी गई है।

सारणी 22.6—में जिलावार ठंडे गोदामों की क्षमता तथा संख्या दी गई है।

सारणी 22.7—में गेहुँ तथा धान की वसूली से संबंधित आंकड़े दिये गये हैं।

सारणी 22.8—में जिलावार व एजैन्सी-वार गेहुँ तथा धान की वसूली दिखाई गई है।

विपणन तथा संग्रहण

प्रमुख कृषि मंडियां (31 मार्च 2015 को)

संख्या 22.1

जिला	मण्डी का नाम			
1	2			
अम्बाला	1.	अम्बाला शहर	5.	मुलाना
	2.	अम्बाली छावनी	6.	नाराणगढ़
	3.	बराड़ा	7.	शहजादपुर
	4.	निनोला		
पंचकूला	1.	पंचकूला	3.	बरवाला
	2.	रायपुररानी		
यमुनानगर	1.	जगाधरी	5.	मुस्तफाबाद
	2.	यमुनानगर	6.	रादौर
	3.	छछरौली	7.	बिलासपुर
	4.	सढ़ौरा		
कुरुक्षेत्र	1.	थानेसर	5.	पेहोवा
	2.	पिपली	6.	लाडवा
	3.	इसमाइलाबाद	7.	बबैन
	4.	शाहबाद		
कैथल	1.	कैथल	5.	सीवन
	2.	चीका	6.	कलायत
	3.	फतेहपुर पुण्डरी	7.	पाई
	4.	डांढ		
करनाल	1.	करनाल	6.	निंसिग
	2.	कुंजपुरा	7.	घरौंडा
	3.	नीलोखेड़ी	8.	निगधु
	4.	तरावड़ी	9.	जुंडला
	5.	इन्द्री	10.	असन्ध
पानीपत	1.	पानीपत	4.	मडलौडा
	2.	इसराना	5.	बापौली
	3.	समालखा		
सोनीपत	1.	सोनीपत	3.	गोहाना
	2.	गन्नौर		

विपणन तथा संग्रहण

प्रमुख कृषि मंडियां (31 मार्च 2015 को)

संख्या 22.1 (समाप्त)

जिला	मण्डी का नाम			
1	2			
रोहतक	1.	रोहतक	3.	सांपला
	2.	महम		
झज्जर	1.	बहादुरगढ़	2.	झज्जर
	3.	बेरी		
फरीदाबाद	1.	फरीदाबाद	2.	बल्लबगढ़
पलवल	1.	होडल	3	हसनपुर
	2.	पलवल	4	हथीन
गुड़गांव	1.	गुड़गांव	3.	पटौदी
	2.	फरुख नगर	4.	सोहना
मेवात	1.	नूह	3.	तावडू
	2.	पुनहाना	4.	फिरोजपुर झिरका
रिवाड़ी	1.	रिवाड़ी	2.	कोसली
महेन्द्रगढ़	1.	नारनौल	3.	कनीना
	2.	अटेली	4.	महेन्द्रगढ़
भिवानी	1.	भिवानी	5.	तोशाम
	2.	चरखी दादरी	6.	बहल
	3.	लोहारु	7.	सिवानी
	4.	जूई		
जीन्द	1.	जीन्द	4.	सफीदों
	2.	जुलाना	5.	उचाना
	3.	पीलूखेड़ा	6.	नरवाना
हिसार	1.	हिसार	4.	उकलाना
	2.	हांसी	5.	बरवाला
	3.	आदमपुर	6.	नारनौंद
फतेहाबाद	1.	फतेहाबाद	5.	टोहाना
	2.	भट्टू कलां	6.	धरसूल
	3.	रतिया	7.	भूना
	4.	जाखल		
सिरसा	1.	सिरसा	4.	कालांवाली
	2.	रानियां	5.	डबवाली
	3.	ऐलनाबाद	6.	डींग
जोड़		107		

प्राप्ति स्थान :— हरियाणा राज्य कृषि विपणन मण्डल।

विपणन तथा संग्रहण

नियमित मंडियों व सब यार्डों की जिलावार संख्या

संख्या 22.2

जिला	नियमित मंडियों की संख्या		सब-यार्डों की संख्या		प्रति नियमित मंडी द्वारा सेवा प्रदत्त गांवों* की औसत संख्या		नियमित मंडी के अधीन औसत क्षेत्र (वर्ग कि. मी.)	
	2013-14	2014-15	2013-14	2014-15	2013-14	2014-15	2013-14	2014-15
1	2	3	4	5	6	7	8	9
अम्बाला	7	7	8	8	67	67	225	225
पंचकूला	3	3	3	3	73	73	299	299
यमुनानगर	7	7	9	9	91	91	253	253
कुरुक्षेत्र	7	7	11	11	59	59	219	219
कैथल	7	7	17	17	38	38	331	331
करनाल	10	10	7	7	43	43	252	252
पानीपत	5	5	4	4	37	37	254	254
सोनीपत	3	3	8	8	111	111	707	707
रोहतक	3	3	4	4	48	48	582	582
झज्जर	3	3	2	2	87	87	611	611
फरीदाबाद	2	2	3	3	74	74	370	370
पलवल	4	4	1	1	70	70	340	340
गुड़गांव	4	4	4	4	61	61	314	314
मेवात	4	4	3	3	110	110	377	377
रिवाड़ी	2	2	5	5	201	201	797	797
महेन्द्रगढ़	4	4	9	9	92	92	475	475
भिवानी	7	7	9	9	63	63	683	683
जीन्द	6	6	13	13	51	51	450	450
हिसार	6	6	21	21	45	45	664	664
फतेहाबाद	7	7	14	14	35	35	363	363
सिरसा	6	6	19	19	55	55	713	713
जोड़	**107**	**107**	**174**	**174**	**64**	**64**	**413**	**413**

* 2011 जनगणना अनुसार।

प्राप्ति स्थान :—हरियाणा राज्य कृषि विपणन मण्डल।

विपणन तथा संग्रहण

कृषि उत्पादन की आमद—2014-15

संख्या 22.3 (00 टन)

जिला	गेहूँ	जौं	मक्की	बाजरा	धान	चना	दालें	ग्वार
1	2	3	4	5	6	7	8	9
अम्बाला	2,198	1	199	19	5,792	5	4	—
पंचकूला	301	@	12	3	1,058	4	1	—
यमुनानगर	2,196	1	669	@	3,890	8	11	—
कुरुक्षेत्र	4,559	@	50	1	9,589	1	5	1
कैथल	5,967	1	1	1	7,460	4	2	2
करनाल	6,626	@	61	2	11,381	2	25	—
पानीपत	2,538	@	64	4	3,236	10	6	—
सोनीपत	3,512	@	27	10	3,257	1	3	@
रोहतक	2,171	12	6	13	369	4	3	1
झज्जर	1,225	2	1	9	148	5	2	1
फरीदाबाद	891	7	6	11	248	23	23	—
पलवल	2,013	12	1	31	1,163	34	13	3
गुड़गांव	974	320	4	280	80	82	15	12
रिवाड़ी	292	110	1	122	76	2	2	22
महेन्द्रगढ़	210	1	1	47	—	1	2	84
भिवानी	2,384	146	5	29	—	13	6	964
जीन्द	6,076	10	128	18	4,103	1	8	8
हिसार	4,618	29	19	21	1,016	29	7	1,407
फतेहाबाद	7,096	29	2	3	6,005	@	16	106
सिरसा	9,669	186	10	6	3,246	33	6	977
जोड़ 2014-15 (अ)	65,516	867	1,267	630	62,117	262	160	3,588
जोड़ 2013-14	**58,987**	**1,392**	**914**	**677**	**61,073**	**291**	**161**	**3,701**

अ–अनन्तिम

विपणन तथा संग्रहण

कृषि उत्पादों की आमद—2014-15

संख्या 22.3 (जारी) (00 टन)

जिला	तेल बीज	सूरजमुखी	कपास बीज	कपास	प्याज	सब्जियां तथा फल
1	10	11	12	13	14	15
अम्बाला	13	35	—	—	144	549
पंचकूला	@	11	—	—	1	5
यमुनानगर	1	2	1	@	68	458
कुरुक्षेत्र	21	124	—	—	138	328
कैथल	@	21	—	87	42	309
करनाल	2	19	—	@	8	103
पानीपत	2	—	1	—	86	630
सोनीपत	2	—	4	21	27	332
रोहतक	39	—	4	142	34	385
झज्जर	13	—	3	@	15	200
फरीदाबाद	2	—	5	@	199	1,060
पलवल	11	@	3	18	21	189
गुड़गांव	187	@	8	4	299	1,663
रिवाड़ी	242	—	13	@	32	327
महेन्द्रगढ़	133	—	8	1	20	174
भिवानी	229	—	52	317	30	297
जीन्द	17	—	5	608	43	343
हिसार	295	—	3	920	88	958
फतेहाबाद	69	—	4	721	10	70
सिरसा	219	—	7	2,120	72	467
जोड़ 2014-15 (अ)	**1,497**	**212**	**121**	**4,959**	**1,377**	**8,847**
जोड़ 2013-14	**1,516**	**197**	**104**	**7,191**	**1,433**	**10,841**

अ–अनन्तिम

विपणन तथा संग्रहण

कृषि उत्पादन की आमद—2014-15

संख्या 22.3 (समाप्त) (00 टन)

जिला	मिर्च	गुड़/शक्कर खांडसारी	मूंगफली	आलू	अन्य	जोड़
1	16	17	18	19	20	21
अम्बाला	15	1	@	190	336	9,501
पंचकूला	1	@	—	2	3	1,402
यमुनानगर	11	73	@	125	597	8,111
कुरुक्षेत्र	8	1	2	642	97	15,567
कैथल	2	1	1	117	87	14,105
करनाल	1	1	1	22	127	18,381
पानीपत	5	10	3	263	520	7,378
सोनीपत	9	3	2	102	60	7,372
रोहतक	2	29	1	131	238	3,584
झज्जर	—	4	1	74	10	1,713
फरीदाबाद	10	4	10	465	491	3,455
पलबल	1	5	4	85	15	3,622
गुड़गांव	9	28	3	890	212	5,070
रिवाड़ी	3	6	1	64	28	1,343
महेन्द्रगढ़	4	3	@	68	5	762
भिवानी	1	6	1	70	78	4,628
जीन्द	—	6	5	109	33	11,521
हिसार	2	8	56	198	50	9,724
फतेहाबाद	@	7	11	29	87	14,265
सिरसा	11	24	1	129	48	17,231
जोड़ 2014-15	**95**	**220**	**103**	**3,775**	**3,122**	**1,58,735**
जोड़ 2013-14	**96**	**260**	**114**	**4,009**	**3,550**	**1,56,518**

प्राप्ति स्थान :—हरियाणा राज्य कृषि विपणन मण्डल।

नोट :— आंकड़ों का पूर्णांकन करने के कारण जोड़ भिन्न हो सकते हैं।

@ से अभिप्राय 50 टन से कम

विपणन तथा संग्रहण

सरकारी गोदामो की क्षमता

संख्या 22.4 (000 टन)

एजेंसी का नाम	1966-67	1967-68	1970-71	1980-81	1985-86	1990-91
1	2	3	4	5	6	7
1. भारतीय खाद्य निगम —						
(i) स्वनिर्मित	—	—	1,15	3,50	6,62	7,34
(ii) कृषि पुनर्वित्त विकास निगम	—	—	—	5,62	5,32	3,33
2. खाद्य एवं पूर्ति विभाग	31	31	36	1,53	1,66	1,66
3. कोन्फैड	—	—	—	—	—	—
4. हैफड		—	—	1,74	2,75	2,90
5. राज्य वेयर हाऊसिंग निगम	—	7	13	1,84	3,66	5,56
6. केन्द्रीय वेयर हाऊसिंग निगम	—	—	15	79	1,06	1,34
7. ए. आर. डी. सी. (हरियाणा वेयर हाउसिंग निगम के साथ)	—	—	—	1,85	2,55	70
8. खाद्य एवं आपूर्ति (बिन्स)	—	—	—	—	—	—
9. हरियाणा एग्रो उद्योग निगम	—	—	—	—	—	—
10. अन्य (विपणन मण्डल)	—	—	—	—	—	3,78
जोड़	31	38	1,79	16,87	23,62	26,61

विपणन तथा संग्रहण

सरकारी गोदामो की क्षमता

संख्या 22.4 (समाप्त) (000 टन)

एजेंसी का नाम	1995-96	2000-01	2005-06	2010-11	2013-14	2014-15
1	8	9	10	11	12	13
1. भारतीय खाद्य निगम —						
(i) स्वनिर्मित	7,30	7,43	10,85	10,86	11,01	10,91
(ii) कृषि पुनर्वित्त विकास निगम	3,55	2,67	—	—	—	—
2. खाद्य एवं पूर्ति विभाग	1,51	1,51	2,56	2,50	4,21	3,88
3. कोन्फैड	—	—	—	—	—	—
4. हैफड	4,36	4,25	15,17	24,86	26,56	24,61
5. राज्य वेयर हाऊसिंग निगम	5,86	7,06	11,24	9,85	19,44	15,28
6. केन्द्रीय वेयर हाऊसिंग निगम	1,41	1,71	3,66	3,64	5,27	4,96
7. ए. आर. डी. सी. (हरियाणा वेयर हाउसिंग निगम के साथ)	66	49	—	—	—	—
8. खाद्य एवं आपूर्ति (बिन्स)	—	20	—	—	—	—
9. हरियाणा एग्रो उद्योग निगम	—	—	1,45	1,42	1,03	1,17
10. अन्य (विपणन मण्डल)	3,87	3,99	4,17	4,24	4,24	4,03
जोड़	**28,52**	**29,31**	**49,10**	**57,37**	**71,76**	**64,84**

प्राप्ति स्थान :—खाद्य एवं आपूर्ति विभाग, हरियाणा।

विपणन तथा संग्रहण

जिलावार सरकारी गोदामों की क्षमता

संख्या 22.5 (000 टन)

जिला	2012-13	2013-14	2014-15
1	2	3	4
अम्बाला	0.89	0.92	1.55
पंचकूला	0.2	0.2	0.1
यमुनानगर	1.79	1.79	1.95
कुरुक्षेत्र	6.11	6.11	6.39
कैथल	4.51	6.81	6.53
करनाल	9.51	11.51	9.07
पानीपत	2.90	2.9	2.63
सोनीपत	2.61	2.61	2.65
रोहतक	1.23	1.23	1.62
झज्जर	0.19	0.19	0.3
फरीदाबाद	1.96	1.96	1.38
गुड़गांव	0.42	0.42	0.5
रिवाड़ी	0.40	0.4	0.66
महेन्द्रगढ़	0.80	0.8	0.78
भिवानी	1.47	2.58	1.71
जीन्द	4.00	4.5	4.51
हिसार	4.11	4.61	5.39
फतेहाबाद	6.20	7.7	6.7
सिरसा	9.56	11.56	8.62
पलवल	1.20	2.49	1.33
मेवात	0.47	0.47	0.47
जोड़	**60.35**	**71.76**	**64.84**

प्राप्ति स्थान :—खाद्य एवं आपूर्ति विभाग, हरियाणा।

विपणन तथा संग्रहण

जिलावार क्षमता सहित ठंडे गोदामों की संख्या

संख्या 22.6

वर्ष/जिला	ठंडे गोदामों की संख्या	क्षमता (000 टन)
1	2	3
1975-76	72	1,06
1980-81	127	1,57
1985-86	138	1,77
1990-91	154	1,95
1995-96	169	2,20
1996-97	176	2,33
1997-98	195	2,62
1998-99	198	2,67
अम्बाला	22	30
पंचकूला	3	2
यमुनानगर	23	29
कुरुक्षेत्र	51	80
कैथल	6	7
करनाल	27	29
पानीपत	5	6
सोनीपत	29	48
रोहतक	3	3
झज्जर	—	—
फरीदाबाद	3	3
गुड़गांव	3	1
रिवाड़ी	—	—
महेन्द्रगढ़	—	—
भिवानी	—	—
जीन्द	7	8
हिसार	6	9
फतेहाबाद	6	10
सिरसा	4	2

प्राप्ति स्थान :—कृषि विभाग, हरियाणा।

नोट :— 18-5-1999 से ठंडे गोदामों सम्बन्धी आदेश 1979 के रद्द होने के कारण वर्ष 1999-2000 से आगे की सूचना नहीं दी जा सकती।

विपणन तथा संग्रहण

जिलावार गेहूं तथा धान की वसूली

संख्या 22.7 (000 टन)

जिला	गेहूं				धान			
	2010-11	2012-13	2013-14	2014-15	2010-11	2012-13	2013-14	2014-15
1	2	3	4	5	6	7	8	9
अम्बाला	2.05	2.76	2.04	2.19	3.81	5.13	5.14	5.31
पंचकूला	0.22	0.33	0.28	0.28	0.64	0.87	0.88	1.06
यमुनानगर	2.14	2.47	1.91	2.2	2.52	3.17	3.18	3.39
कुरुक्षेत्र	5.32	6.39	4.56	4.57	5.50	8.04	8.05	6.36
कैथल	5.71	7.39	5.60	5.96	2.05	3.98	3.99	2.84
करनाल	7.30	8.99	6.45	6.61	4.03	7.22	7.22	6.09
पानीपत	2.66	3.68	2.36	2.53	0.8	—	0.09	—
सोनीपत	3.47	5.07	2.99	3.23	—	—	0.01	—
रोहतक	1.95	2.94	1.51	2.17	—	—	—	—
झज्जर	0.70	1.58	0.68	1.20	—	—	—	—
फरीदाबाद	0.94	1.50	0.91	0.87	—	0.01	0.02	—
पलवल	3.81	4.57	2.11	2.05	0.18	0.85	0.86	0.55
मेवात	0.75	1.25	0.44	0.51	—	—	—	—
गुड़गांव	0.46	0.72	0.42	0.43	—	—	—	—
रिवाड़ी	0.34	0.67	0.19	0.31	—	—	—	—
महेन्द्रगढ़	0.07	0.33	0.18	0.21	—	—	—	—
भिवानी	1.42	2.92	1.69	2.24	—	—	—	—
जीन्द	6.17	7.49	5.53	6.05	0.72	0.82	0.82	0.32
हिसार	4.51	6.75	4.27	4.63	0.11	0.08	0.09	0.01
फतेहाबाद	5.95	8.19	6.04	7.18	4.73	5.18	5.18	3.85
सिरसा	7.53	11.17	8.39	9.66	0.45	0.34	0.34	0.29
जोड़	**63.47**	**87.16**	**58.55**	**65.08**	**24.82**	**35.69**	**35.87**	**30.07**

प्राप्ति स्थान :—खाद्य एवं पूर्ति विभाग, हरियाणा।

विपणन तथा संग्रहण

जिलावार व एजेंसी-वार गेहूं तथा धान की वसूली, 2014-15

संख्या 22.8 (टनों में)

जिला	गेहूं						
	राज्य सरकार	भारतीय खाद्य निगम	हैफड	हरियाणा वेयर हाऊसिंग कारपोरेशन	एग्रो	कोन्फैड	जोड़
1	2	3	4	5	6	7	8
अम्बाला	58,444	1,932	1,53,670	4,801	0	0	2,18,847
पंचकूला	—	0	23,744	4,775	0	0	28,519
यमुनानगर	76,506	7,013	1,11,778	13,716	10,456	0	2,19,469
कुरुक्षेत्र	2,03,612	75,622	1,12,789	6,776	48,951	8,759	4,56,509
कैथल	1,49,922	1,49,522	1,67,783	35,367	91,792	1,683	5,96,069
करनाल	2,52,569	65,941	2,30,535	52,916	55,538	3,467	6,60,966
पानीपत	29,944	35,945	71,141	81,057	0	34,664	2,52,751
सोनीपत	1,04,684	54,333	1,22,827	16,172	25,194	0	3,23,210
रोहतक	29,284	39,805	1,24,732	22,702	0	0	2,16,523
झज्जर	19,084	48,754	41,054	11,090	0	0	1,19,982
फरीदाबाद	55,455	28,433	0	3,394	0	0	87,282
पलवल	28,587	43,045	43,995	89,040	0	0	2,04,667
मेवात	0	12,880	14,388	10,748	0	13,033	51,049
गुड़गांव	6,830	—	16,747	19,821	0	0	43,398
रिवाड़ी	17,336	0	7,407	6,179	0	0	30,922
महेन्द्रगढ़	4,237	0	17,242	0	0	0	21,479
भिवानी	59,653	—	1,45,825	18,328	0	0	2,23,806
जीन्द	1,88,505	23,460	2,16,555	73,901	95,568	6,559	6,04,548
हिसार	1,14,756	48,792	1,59,375	33,705	97,363	9,479	4,63,470
फतेहाबाद	2,40,369	1,14,660	2,33,728	36,664	82,828	9,628	7,17,877
सिरसा	1,71,305	50,038	5,03,510	93,062	71,538	77,030	9,66,483
जोड़	**18,11,082**	**8,00,175**	**25,18,825**	**6,34,214**	**5,79,228**	**1,64,302**	**65,07,826**

विपणन तथा संग्रहण

जिलावार व एजेंसी-वार गेहूं तथा धान की वसूली, 2014-15

संख्या 22.8 (समाप्त) (टनों में)

जिला	धान						
	राज्य सरकार	भारतीय खाद्य निगम	हैफड	हरियाणा वेयर हाऊसिंग कोरपोरेशन	एग्रो	कोन्फैड	जोड़
1	9	10	11	12	13	14	15
अम्बाला	1,36,154	0	2,69,107	13,318	1,12,482	0	5,31,061
पंचकूला	0	0	52,694	8,476	44,690	0	1,05,860
यमुनानगर	1,29,569	0	1,15,659	43,424	49,820	0	3,38,472
कुरुक्षेत्र	3,37,921	0	1,65,303	25,608	1,06,787	0	6,35,619
कैथल	1,08,745	242	82,703	62,393	29,439	0	2,83,522
करनाल	4,24,748	242	1,01,887	31,013	51,359	0	6,09,249
पानीपत	0	0	0	0	0	0	0
सोनीपत	0	122	0	0	0	0	122
रोहतक	0	295	0	0	0	0	295
झज्जर	0	0	0	0	0	0	0
फरीदाबाद	0	0	0	0	0	0	0
पलवल	0	0	35,572	19,928	0	0	55,500
मेवात	0	0	0	0	0	0	0
गुड़गांव	0	0	0	0	0	0	0
रिवाड़ी	0	0	0	0	0	0	0
महेन्द्रगढ़	0	0	0	0	0	0	0
भिवानी	0	0	0	0	0	0	0
जीन्द	5,290	0	10,136	0	16,008	0	31,434
हिसार	0	0	847	953	0	0	1,800
फतेहाबाद	1,28,086	954	1,35,355	40,036	80,529	0	3,84,960
सिरसा	7,298	963	15,566	0	5,484	0	29,311
जोड़	**12,77,811**	**2,818**	**9,84,829**	**2,45,149**	**4,96,598**	**0**	**30,07,205**

प्राप्ति स्थान :—खाद्य एवं पूर्ति विभाग, हरियाणा।

खण्ड—XXIII

पर्यटन एवं सिविल विमानन

इस खण्ड में हरियाणा के पर्यटन स्थलों, पर्यटकों, उड्डयन क्लवों तथा वायुयानों की संख्या दी गई है । आंकड़े हरियाणा पर्यटन विभाग तथा सिविल विमानन सलाहकार, हरियाणा से प्राप्त किये गये है ।

सारणी 23.1—में पर्यटन स्थलों तथा पर्यटकों की सूचना दी गई है ।

सारणी 23.2—उड्डयन क्लवों, वायुयानों तथा प्रशिक्षित व्यक्तियों की संख्या दर्शाती है ।

पर्यटन एवं सिविल विमानन

पर्यटन-स्थलों तथा आने वाले पर्यटकों की संख्या

संख्या 23.1

जिला/वर्ष	पर्यटन - स्थलों की संख्या	पर्यटकों की संख्या		
		विदेशी	भारतीय	जोड़
1	2	3	4	5
1980-81	29	64,169	17,44,561	18,08,730
1985-86	31	84,516	22,48,867	23,33,383
1990-91	39	1,33,527	41,55,985	42,89,512
1995-96	45*	1,43,675	70,86,477	72,30,152
2000-01	47*	1,44,939	53,47,002	54,91,941
2005-06	44	73,401	65,19,652	65,93,053
2010-11	43	1,30,423	68,25,459	69,55,882
2012-13	42	2,28,894	62,17,552	64,46,446
2013-14	42	2,39,442	64,47,005	66,86,447
2014-15	42	3,05,284	75,32,708	78,37,992
अम्बाला	1	377	137078	137455
पंचकूला	5	21874	883848	905722
यमुनानगर	1	—	42171	42171
कुरुक्षेत्र	3	89498	1912228	2001726
कैथल	1	—	44544	44544
करनाल	2	18054	1416033	1434087
पानीपत	2	305	429585	429890
सोनीपत	1	3230	252840	256070
रोहतक	3	476	125928	126404
झज्जर	1	2	22936	22938
फरीदाबाद	8	164547	1635083	1799630
पलवल	1	3170	53730	56900
गुड़गांव	4	757	230183	230940
रिवाड़ी	2	2549	149392	151941
महेन्द्रगढ़	—	—	—	—
भिवानी	1	171	42721	42892
जीन्द	1	3	48181	48184
हिसार	2	271	63903	64174
सिरसा	2	—	34205	34205
फतेहाबाद	1	—	8119	8119

प्राप्ति स्थान :—पर्यटन विभाग, हरियाणा।

* मंसूरी स्थित एक पर्यटन स्थल सम्मिलित है।

पर्यटन एवं सिविल विमानन

उड्डयन क्लवों, वायुयानों तथा प्रशिक्षित व्यक्तियों की संख्या

संख्या 23.2

वर्ष	उड्डयन क्लवों की संख्या	वायुयानों की संख्या			प्रशिक्षित व्यक्तियों की संख्या
		चालू	नाकाम	जोड़	
1	2	3	4	5	6
1966-67	2	6	2	8	21
1967-68	2	5	2	7	28
1970-71	2	7	9	16	53
1975-76	2	5	5	10	55
1980-81	2	6	1	7	52
1985-86	3	5	3	8	25
1990-91	3	7	4	11	66
1995-96	3	5	8	13	88
2000-01	3	6	6	12	19
2005-06	3	5	7	12	102
2007-08	3	7	4	11	73
2008-09	3	7	6	13	75
2009-10	3	8	5	13	69
2010-11	3	8	6	14	36
2011-12	3	7	4	11	13
2012-13	3	6	5	11	43
2013-14	3	6	6	12	66
2014-15	3	6	6	12	31

प्राप्ति स्थान :—सिविल विमानन विभाग, हरियाणा।

खण्ड—XXIV
श्रम तथा रोजगार

श्रम तथा इससे संबंधित कार्यों की सूचना इस भाग में दी गई है। इस खण्ड से संबधित सूचना श्रम आयुक्त कार्यालय हरियाणा, रोजगार कार्यालय, हरियाणा तथा श्रम ब्यूरो से एकत्रित की गई है।

सारणी 24.1—दुकानों, वाणिज्यिक संस्थाओ, होटलों तथा जल-पान गृहों में नियुक्त श्रम सम्बन्धी आंकड़े दिखाये गये हैं।

सारणी 24.2—भारत में फैक्टरियों में काम करने वाले व्यक्तियों की प्रति व्यक्ति औसत वार्षिक आय राज्यवार दी गई है।

सारणी 24.3 तथा 24.4—औद्योगिक झगडों व झगडों के कारण के आंकड़ों को दर्शाता है। हड़ताल का अर्थ कार्यकर्ताओं द्वारा घोषित तथा संगठित "काम बन्द करना" है तथा तालावंदी का अर्थ नियोक्ताओं द्वारा प्राय: किसी हड़ताल के बाद घोषित "काम बन्द करना" है। प्रभावित कार्यकर्ताओं की संख्या का अर्थ झगड़े में प्रत्यक्ष या अप्रत्यक्ष रुप से वास्तव में प्रभावित कार्यकर्ताओं की संख्या है।

सारणी 24.5—श्रमिक संघ अधिनियम, 1926 के अधीन श्रमिक संघ से संबंधित आंकड़े दर्शाती है।

सारणी 24.6—सदस्यों की संख्यानुसार ट्रेड यूनियनों का विवरण दिया गया है।

सारणी 24.7—रजिस्ट्रर्ड ट्रेड यूनियनों केन्दीय संगठनों का पार्टीवार विवरण दिखाती है।

सारणी 24.8—कामगार मुआवजा अधिनियम, 1923 के अधीन अनुसूचित रोजगार में लगे हुए कामगारों को दुर्घटनाओं के कारण चोट लगने से मृत्यु होने पर और अंगहानि (स्थायी अथवा अस्थायी) होने पर, जो स्वयं कामगार की चूक के कारण न हुई हो, देय है।

सारणी 24.9—राज्य के कुछ चुने हुए गांवों में कृषक तथा कुशल कार्यकर्ताओं (पुरुष) को दी गई मजदूरी दिखाती है। ये आंकड़े प्रति मास इकट्ठे किये जाते है तथा भारत सरकार को भेजे जाते हैं।

सारणी 24.10 और 24.11—पंजीकरण तथा नियोजन से संबधित विभिन्न रोजगार कार्यालयों के आंकड़े दर्शाता है।

सारणी 24.12—संगठित क्षेत्र में रोजगार के आंकड़े दिखाये गये हैं।

सारणी 24.13—भारत में सार्वजनिक तथा निजी क्षेत्र में रोजगार के आंकड़े दिखाये गये हैं। रिक्त अधिनियम, 1959 की अनिवार्य अधिसूचना में आने वाले प्रतिष्ठान अधिनियम के अन्तर्गत माने जाते है जवकि शेष प्रतिष्ठान अधिनियम में नहीं आते। पहले यह वर्गीकरण बड़ी और छोटी प्रतिष्ठानों के रुप में लिया जाता था।

श्रम तथा रोजगार

दुकानों, वाणिज्यिक प्रतिष्ठान, होटलों और जल-पान गृहों और उनमें काम करने वाले व्यक्तियों की संख्या

संख्या 24.1 (31 दिसम्बरको)

वर्ष/जिला	स्थानों की संख्या	दुकानें		वाणिज्यिक प्रतिष्ठान		होटल तथा जल-पान गृह		जोड़	
		संख्या	कर्मचारी	संख्या	कर्मचारी	संख्या	कर्मचारी	संख्या	कर्मचारी
1	2	3	4	5	6	7	8	9	10
1966	42*	43,554	13,104	11,677	12,031	3,447	3,370	58,678	28,505
1970	46*	56,663	15,419	10,644	13,853	2,683	3,141	69,990	32,413
1980	72*	93,299	31,736	10,698	17,434	3,374	4,624	107,371	53,794
1990	90*	1,31,126	52,206	8,420	17,204	3,691	6,610	143,237	76,020
1995	90*	1,37,171	53,309	13,129	25,310	3,841	6,981	154,141	85,600
2000	91*	1,54,358	76,801	11,073	35,501	4,107	9,481	169,538	1,21,783
2005	**	1,65,363	1,07,712	10,012	42,748	4,164	9,183	179,539	1,59,643
2010	**	2,08,782	2,53,433	15,237	1,40,456	3,931	13,209	2,27,950	4,07,098
2011	**	2,12,055	2,61,233	17,930	1,41,956	3,985	16,188	2,33,970	4,19,377
2013	**	2,52,768	3,60,188	30,700	3,37,367	5,484	33,030	2,88,952	7,30,585
2014	**	3,01,012	4,87,393	38,197	5,60,067	6,218	40,979	3,45,427	10,88,439
अम्बाला	**	34,354	30,368	4,078	9,776	848	2,396	39,280	42,540
पंचकूला	**	11,135	18,760	3,137	14,901	252	1,662	14,524	35,323
यमुनानगर	**	23,420	9,513	247	1,401	350	691	24,017	11,605
कुरुक्षेत्र	**	11,485	14,359	692	10,431	285	845	12,462	25,635
कैथल	**	11,659	13,778	141	7,437	209	360	12,009	21,575
करनाल	**	7,305	19,025	352	3,275	46	331	7,703	22,631
पानीपत	**	17,913	26,788	1,880	12,996	294	2,010	20,087	41,794
सोनीपत	**	13,723	15,076	504	4,736	83	1,226	14,310	21,038
रोहतक	**	13,250	11,026	2,432	7,076	80	521	15,762	18,623
झज्जर	**	7,612	17,210	115	1,270	96	513	7,823	18,993
फरीदाबाद	**	26,883	62,531	8,990	33,259	230	3,760	36,103	99,550
पलवल	**	6,583	13,892	18	713	2	12	6,603	14,617
गुड़गांव	**	18,466	1,54,077	7,095	4,19,106	613	19,093	26,174	5,92,276
मेवात	**	268	1,645	45	425	19	595	332	2,665
रिवाड़ी	**	5,480	5,107	2,070	9,079	363	696	7,913	14,882
महेन्द्रगढ़	**	5,218	768	711	1,450	92	266	6,021	2,484
भिवानी	**	20,061	13,096	536	2,178	592	716	21,189	15,990
जीन्द	**	4,409	10,744	223	2,032	190	450	4,822	13,226
हिसार	**	30,176	27,008	2,461	5,574	742	1,999	33,379	34,581
फतेहाबाद	**	11,826	5,001	703	2,057	337	848	12,866	7,906
सिरसा	**	19,786	17,621	1,767	10,895	495	1,989	22,048	30505

टिप्पणी :- ऊपर के आंकड़ों में सिनेमा/थियेटर भी शामिल हैं। प्राप्ति स्थान :—कार्यालय श्रम आयुक्त, हरियाणा।

* पंजाब दुकानें और वाणिज्यिक प्रतिष्ठान अधिनियम, 1958 के अन्तर्गत।

** Shop Act समस्त हरियाणा में लागू कर दिया गया है।

श्रम तथा रोजगार

भारत के कारखानों में कार्य करने वाले व्यक्तियों की प्रति व्यक्ति औसत वार्षिक धन आय

संख्या 24.2 (₹ में)

राज्य	1966	1970	1980	1990	1995	2000
1	2	3	4	5	6	7
आंध्र प्रदेश	1,454	2,117	5,186	11,318	14,069	15,675
असम	2,130	2,363	4,494	10,449	14,861	15,407
बिहार	2,050	2,712	5,584	8,646	—	14,886
झारखंड	—	—	—	—	—	—
गोवा	2,105	2,305	5,211	12,402	13,215	15,718
गुजरात	2,340	2,820	8,544	11,960	—	--
हरियाणा	1,712	2,597	6,401	9,925	17,234	--
हिमाचल प्रदेश	2,115	2,691	4,745	—	18,125	27,449
जम्मू और कश्मीर	978	1,630	4,069	—	—	—
कर्नाटक	1,840	2,881	4,903	11,794	13,319	—
केरल	1,724	2,419	7,146	11,526	—	—
मध्य प्रदेश	2,118	2,912	7,964	14,972	16,548	13,637
छत्तीसगढ़	—	—	—	—	—	—
महाराष्ट्र	2,480	3,030	7,190	12,797	13,890	10,022
मणिपुर	—	—	—	13,348	—	22,446
मेघालय	—	—	—	—	—	—
नागालैंड	—	—	—	—	—	—
उड़ीसा	2,000	2,899	6,728	9,994	11,856	15,930
पंजाब	1,636	2,159	5,196	15,433	—	--
राजस्थान	1,412	2,486	6,698	14,390	19,242	13,307
तमिलनाडू	2,032	2,583	6,451	—	—	12,275
त्रिपुरा	1,271	2,223	7,937	8,533	8,634	—
उत्तर प्रदेश	1,826	2,293	6,376	—	—	—
उत्तरांचल	—	—	—	—	—	—
पश्चिमी बंगाल	2,024	2,761	7,977	15,541	—	—
अंडेमान तथा निकोबार द्वीप समूह	1,621	2,170	4,096	14,984	—	—
दिल्ली	2,321	2,885	6,228	11,660	10,460	--
पांडिचेरी	—	2,427	8,066	10,337	10,482	34,776
सिक्किम	—	—	—	—	—	—
भारत	2,112	2,726	6,997	11,861	14,532	13,987

श्रम तथा रोजगार

भारत के कारखानों में कार्य करने वाले व्यक्तियों की प्रति व्यक्ति औसत वार्षिक धन आय

संख्या 24.2 (समाप्त) (₹)

राज्य	2005	2007	2008	2010	2011	2012
1	8	9	10	11	12	13
आंध्र प्रदेश	12,278	50,412	65,928	..	79,200	82951
असम	—	..	..	..	86,335	75830
बिहार	—	..	..	..	66,825	..
झारखंड	18,154	39,681	..	..	..	..
गोवा	37,207	49,382	..	66,236	1,02,207	77096
गुजरात	@	..	..	..	..	..
हरियाणा	@	..	..	67,847	85884	86656
हिमाचल प्रदेश	@	39,251	51,393	64,589	86,080	78507
जम्मू और कश्मीर	—	..	..	..	..	75788
कर्नाटक	@	..	..	..	70,091	90517
केरल	@	24,541	24,882	..	62,724	71210
मध्य प्रदेश	@	..	..	..	..	..
छत्तीसगढ़	—	..	..	..	..	..
महाराष्ट्र	12,484	..	..	..	..	..
मणिपुर	—	38,766	..	75,768	..	..
मेघालय	—	..	..	..	..	..
मिजोरम	—	..	..	..	70,163	..
नागालैंड	—	..	..	..	..	..
उड़ीसा	14,488	47,129	44,976	..	85,595	78612
पंजाब	@	66,740	67,514	..	84,445	..
राजस्थान	19,587	..	..	64,313	69,046	70620
तमिलनाडू	—	..	..	..	82,616	112356
त्रिपुरा	7,657	..	..	65,197	84,918	79571
उत्तर प्रदेश	—	48,997	..	..	..	..
उत्तरांचल	—	..	..	..	..	58957
पश्चिमी बंगाल	—	..	..	..	82,413	65751
अंडेमान तथा निकोबार द्वीप समूह	@	..	..	95,902	76,647	105000
चण्डीगढ.	—	—	—	—	—	93036
दमन और दीयू	—	—	—	—	—	82608
दिल्ली	@	..	..	..	..	93709
पुडुचेरी	—	..	74,843	..	88,886	74955
सिक्किम	—	..	..	..	..	..
भारत	15,833*	47,989	64,124	65,943	76,945	81656

प्राप्ति स्थान :—श्रम ब्यूरो, चण्डीगढ़।

Note : Returns were not received from the following States/U.Ts for the year 2012.

** Returns have not been received from the rest of the States except mentioned above.

The Per Capita Average Annual Earnings under the payment of Wages Act, 1936 for the year 2012 is worked out on the basis of workers earning less then ₹ 10000/-p.m. vide The Ceiling of the Payment of Wages Notification No. S.O 1380(E) dated 8th August, 2007.

@ Gone out of the purview of the Act due to revision in Minimum Wages.

@ Gone out of the purview of the Act due to revision in Minimum Wages.

श्रम तथा रोजगार

औद्योगिक झगड़ों की संख्या

संख्या 24.3 (31 दिसम्बर को)

वर्ष/जिला	झगड़ों की संख्या	हड़तालों तथा तालाबंदियों की संख्या	हड़ताल में शामिल श्रमिकों की संख्या	नष्ट हुए श्रम दिनों की संख्या
1	2	3	4	5
1966	757	34	8,715	1,22,641
1970	1,390	58	11,801	1,42,871
1980	3,495	72	15,862	4.07,882
1990	5,751	56	15,462	4,46,599
1995	5,295	54	18,864	3,73,540
2000	8,798	54	18,534	11,63,197
2005	5,693	19	20,662	5,88,138
2010	4,397	11	2,735	1,41,961
2011	4,590	6	7,303	78,618
2013	3,740	3	2,084	5,77,215
2014	4,118	9	3,337	1,77,956
अम्बाला	60	—	—	—
पंचकूला	55	—	—	—
यमुनानगर	51	—	—	—
कुरुक्षेत्र	49	—	—	—
कैथल	183	—	—	—
करनाल	49	—	—	—
पानीपत	115	—	—	—
सोनीपत	173	1	270	8,370
रोहतक	103	—	—	—
झज्जर	224	—	—	—
फरीदाबाद	1,371	—	—	—
पलवल	99	—	—	—
गुड़गांव	1,147	6	1,739	70,782
मेवात	9	—	—	—
रिवाड़ी	225	2	1,328	98,804
महेन्द्रगढ़	—	—	—	—
भिवानी	47	—	—	—
जीन्द	4	—	—	—
हिसार	53	—	—	—
फतेहाबाद	—	—	—	—
सिरसा	101	—	—	—

प्राप्ति स्थान :—कार्यालय श्रम आयुक्त, हरियाणा।

श्रम तथा रोजगार

कारणों सहित औद्योगिक झगड़े जिनके परिणामस्वरुप हड़तालें तथा तालाबदियां हुई

संख्या 24.4 (31 दिसम्बर को)

वर्ष/जिला	मजदूरी तथा भत्ते	बोनस	सेवा समाप्ति/निलम्बित कार्यकर्ताओ की बहाली	छुट्टी तथा कार्य के घंटे	छंटनी	अन्य	जोड़
1	2	3	4	5	6	7	8
1966	6	4	11	2	2	9	34
1970	25	11	—	—	6	16	58
1980	18	9	33	—	—	12	72
1990	4	4	19	—	—	29	56
1995	25	3	14	4	2	6	54
2000	5	5	18	1	2	23	54
2005	5	3	8	2	—	1	19
2010	4	—	3	—	—	4	11
2011	—	—	2	—	3	1	6
2013	1	—	1	—	—	1	3
2014	—	—	6	—	—	3	9
अम्बाला	—	—	—	—	—	—	—
पंचकूला	—	—	—	—	—	—	—
यमुनानगर	—	—	—	—	—	—	—
कुरुक्षेत्र	—	—	—	—	—	—	—
कैथल	—	—	—	—	—	—	—
करनाल	—	—	—	—	—	—	—
पानीपत	—	—	—	—	—	—	—
सोनीपत	—	—	1	—	—	—	1
रोहतक	—	—	—	—	—	—	—
झज्जर	—	—	—	—	—	—	—
फरीदाबाद	—	—	—	—	—	—	—
पलवल	—	—	—	—	—	—	—
गुड़गांव	—	—	4	—	—	2	6
मेवात	—	—	—	—	—	—	—
रिवाड़ी	—	—	1	—	—	1	2
महेन्द्रगढ़	—	—	—	—	—	—	—
भिवानी	—	—	—	—	—	—	—
जीन्द	—	—	—	—	—	—	—
हिसार	—	—	—	—	—	—	—
फतेहाबाद	—	—	—	—	—	—	—
सिरसा	—	—	—	—	—	—	—

प्राप्ति स्थान :—कार्यालय श्रम आयुक्त, हरियाणा।

श्रम तथा रोजगार

श्रमिक संघ अधिनियम, 1926 के अधीन श्रमिक संघ

संख्या 24.5 (31 दिसम्बर को)

वर्ष/जिला	रजिस्टर्ड संघों की कुल संख्या	संघो की संख्या* जिन्होने विवरणियां भेजी	सदस्यों* की संख्या	अथशेष* (₹)	आय* (₹)	व्यय* (₹)	इति शेष* (₹)
1	2	3	4	5	6	7	8
1966	282	138	33,737	66,357	2,35,816	2,19,097	83,076
1970	424	223	87,227	1,36,673	4,06,581	3,65,925	1,77,329
1980	613	235	1,88,955	5,76,914	13,37,858	11,41,751	7,73,021
1990	1,085	317	2,68,440	51,38,089	48,18,903	37,91,321	61,65,671
1995	1,036	280	2,00,209	31,89,307	42,95,705	43,04,096	31,80,916
2000	1,309	308	2,88,658	1,03,56,809	2,10,75,292	1,77,57,023	1,36,75,078
2005	1,469	364	3,10,490	2,11,52,011	1,87,69,290	1,53,77,105	2,45,44,196
2010	1,544	270	3,63,637	2,72,59,193	2,14,32,565	1,52,96,012	3,33,95,746
2011	1,565	395	6,72,945	3,66,66,056	2,76,90,311	2,41,51,735	4,02,04,632
2013	1,605	312	6,58,579	3,40,68,118	3,24,63,633	2,47,95,095	4,17,36,656
2014	1,628	341	6,65,264	3,19,95,783	3,65,54,103	3,18,12,465	3,67,37,421
अम्बाला	111	23	91,145	95,714	12,74,083	12,93,815	75,982
पंचकूला	62	9	9,489	3,32,238	6,55,217	4,82,666	5,04,789
यमुनानगर	124	20	18,894	52,072	5,77,918	5,98,726	31,264
कुरुक्षेत्र	61	12	4,070	1,29,250	5,21,148	5,13,921	1,36,477
कैथल	25	4	1,576	2,21,072	38,02,540	34,78,251	5,45,361
करनाल	78	37	21,513	3,60,415	5,05,303	4,30,770	4,34,948
पानीपत	90	29	52,043	54,75,196	33,48,317	26,10,117	62,13,396
सोनीपत	82	20	85,698	15,851	18,59,027	18,51,221	23,657
रोहतक	55	8	71,490	2,26,365	2,29,029	1,65,334	2,90,060
झज्जर	37	8	4,974	2,26,209	3,05,999	3,62,975	1,69,233
फरीदाबाद	373	58	1,14,717	43,92,910	84,68,120	78,92,993	49,68,037
पलवल	0	0	0	0	0	0	0
गुड़गांव	276	81	1,21,032	1,99,00,744	81,30,584	52,86,003	2,27,45,325
मेवात	1	0	0	0	0	0	0
रिवाड़ी	51	14	11,852	3,79,113	34,16,501	34,30,214	3,65,400
महेन्द्रगढ़	10	0	0	0	0	0	0
भिवानी	51	4	4,065	6,677	62,320	66,280	2,717
जीन्द	25	1	329	3,510	11,700	12,171	3,039
हिसार	76	10	51,245	1,56,763	30,53,273	30,06,647	2,03,389
फतेहाबाद	7	0	0	0	0	0	0
सिरसा	33	3	1,132	21,684	3,33,024	3,30,361	24,347

* प्राप्त विवरणियों पर आधारित। प्राप्ति स्थान :—कार्यालय श्रम आयुक्त, हरियाणा।

श्रम तथा रोजगार

सदस्यों की संख्यानुसार ट्रेड यूनियनों का वर्गीकरण

संख्या 24.6

सदस्यों का ग्रुप	2013		2014	
	विवरणियां भेजने वाली ट्रेड यूनियनों की संख्या	सदस्यों की संख्या	विवरणियां भेजने वाली ट्रेड यूनियनों की संख्या	सदस्यों की संख्या
1	2	3	4	5
50 से कम	27	827	43	1,291
50 या इससे अधिक परन्तु 100 से कम	44	3,164	42	2,978
100 या इससे अधिक परन्तु 300 से कम	96	16,983	105	20,080
300 या इससे अधिक परन्तु 500 से कम	46	17,402	50	18,232
500 या इससे अधिक परन्तु 1000 से कम	44	28,174	48	31,605
1000 या इससे अधिक परन्तु 2000 से कम	25	35,286	20	27,011
2000 या इससे अधिक परन्तु 5000 से कम	10	31,106	13	39,457
5000 या इससे अधिक	20	5,25,637	20	5,24,610
जोड़	**312**	**6,58,579**	**341**	**6,65,264**

प्राप्ति स्थान :—कार्यालय श्रम आयुक्त, हरियाणा।

श्रम तथा रोजगार

रजिस्टर्ड ट्रेड यूनियनों / केन्द्रीय संगठनों का पार्टीवार विवरण

संख्या 24.7 (31 दिसम्बर को)

केन्द्रीय संस्था का नाम जिसके साथ संबंध है	2013		2014	
	विवरणियां भेजने वालों की संख्या	सदस्यों की संख्या	विवरणियां भेजने वालों की संख्या	सदस्यों की संख्या
1	2	3	4	5
भारतीय मजदूर संघ	134	1,76,013	148	2,26,682
आल इंडिया ट्रेड यूनियन कांग्रेस	33	2,39,285	42	2,16,064
नैशनल लेबर आर्गनाइजेशन	—	—	—	—
इंडियन नैशनल ट्रेड यूनियन कांग्रेस	30	73,575	26	80,902
सैन्ट्रल इंडियन ट्रेड यूनियन	25	95,291	30	1,08,104
हिन्द मजदूर पंचायत	—	—	—	—
हिन्द मजदूर सभा	23	10,066	31	9,360
यूनाइटेड ट्रेड यूनियन कांग्रेस	—	—	—	—
यूनाइटेड ट्रेड यूनियन कांग्रेस (लेनिन व सैरनी)	—	—	—	—
अन्य	67	64,349	64	24,152
जोड़	**312**	**6,58,579**	**341**	**6,65,264**

प्राप्ति स्थान :—कार्यालय श्रम आयुक्त, हरियाणा।

श्रम तथा रोजगार

कामगार मुआवजा (कामगार मुआवजा अधिनियम, 1923) के अधीन दुर्घटनाओं के कारण दिया गया मुआवजा

संख्या 24.8 (31 दिसम्बर को)

ब्यौरा	1966	1970	1980	1990	1995	2000	2005*	2010	2013	2014
1	2	3	4	5	6	7	8	9	10	11
(क) दुर्घटनाओ की संख्या										
घातक	6	—	2	2	—	—	341	457	520	470
स्थायी अशक्तता	8	2	1	4	1	—	190	303	295	279
अस्थायी अशक्तता	80	66	359	788	157	68	35	—	10	13
जोड़	94	68	362	794	158	68	566	760	825	762
(ख) दिए गए मुआवजे की रकम (₹ में)										
घातक	30,500	—	26,300	1,06,987	—	—	6,52,24,472	12,67,50,924	16,66,58,992	21,44,81,798
स्थायी अशक्तता	10,224	674	7,984	37,702	19,176	—	1,63,46,447	4,32,72,106	4,39,82,938	5,19,99,000
अस्थायी अशक्तता	5,753	8,624	61,983	8,36,265	59,223	59,005	—	—	—	—
जोड़	**46,477**	**9,298**	**96,267**	**9,80,954**	**78,399**	**59,005**	**8,15,70,919**	**1,70,02,23,030**	**21,06,41,930**	**26,64,80,798**

प्राप्ति स्थान :—कार्यालय श्रम आयुक्त, हरियाणा।

टिप्पणी :- गत वर्षों के दौरान प्रदान की गई सूचना प्रबन्ध द्वारा सीधे तौर पर कारखाना अधिनियम 1948 के अधीन वार्षिक विवरणियों के आधार पर संकलित की गई है। यद्यपि वर्ष 2005 से आयुक्त, कामगार प्रतिपूर्ति अधिनियम द्वारा प्रदान की गई रिपोर्ट के आधार पर प्रदान की गई है।

श्रम तथा रोजगार

कृषक तथा कुशल श्रमिकों (पुरुषों) को जो वेतन दिया गया

संख्या 24.9 (₹ में)

वर्ष समाप्ति 30 जून/जिला/गांव	कृषि श्रमिक						कुशल श्रमिक	
	हल चलाने के लिए	बोने के लिए	गोड्डी के लिए	कटाई के लिए	कपास चुनने के लिए	अन्य कृषि संबंधी काम के लिए	लोहार	बढई
1	2	3	4	5	6	7	8	9
1966	3.47	3.21	2.98	3.33	3.16	3.20	5.57	5.54
1970	6.07	5.75	4.84	6.01	3.82	5.17	9.00	9.14
1976	8.37	8.15	6.88	8.45	8.25	7.42	10.99	12.56
1985	19.86	19.21	17.86	18.30	16.44	17.80	32.55	32.83
1990	32.09	31.88	30.59	29.29	20.00	29.92	53.27	55.89
1995	61.51	60.18	51.33	55.33	—	51.86	102.61	104.72
2000	102.91	101.99	89.17	95.81	—	83.64	145.38	151.60
2005	108.31	106.53	96.18	106.12	92.50	96.04	165.96	174.12
2010	199.21	197.96	180.97	195.42	163.61	176.67	269.23	276.24
2012	273.34	267.52	252.40	275.62	—	254.84	352.06	361.77
2013	315.97	306.39	287.12	309.25	267.25	285.08	412.32	417.24
2014	351.53	339.54	323.60	346.19	350.00	314.62	438.84	449.35
2015	380.81	367.20	349.82	304.15	310.00	347.87	367.65	433.84
अम्बाला								
शाहपुर	337.50	329.17	316.67	295.83	—	316.67	450.00	450.00
पंचकूला								
बरवाला	350.00	301.67	297.50	305.00	—	283.33	350.00	350.00
यमुनानगर								
चूहड़पुर कलां	333.33	333.33	333.33	333.33	—	333.33	433.33	433.33
कुरुक्षेत्र								
झांसा	300.00	300.00	300.00	350.00	—	300.00	350.00	400.00
कैथल								
डांड	387.50	350.00	400.00	366.67	—	345.83	529.17	520.00
करनाल								
झंझाडी	350.00	300.00	300.00	583.33	—	300.00	400.00	400.00
पानीपत								
उगराखेड़ी	387.50	379.17	383.33	375.00	350	370.83	0.00	0.00
सोनीपत								
मोहाना	439.58	431.25	329.17	0.00	—	298.33	0.00	0.00
रोहतक								
सुंदरपुर	470.83	450.00	450.00	400.00	—	350.00	450.00	450.00
झज्जर								
जहाजगढ़	420.83	420.83	325.00	350.00	250	350.00	500.00	500.00

श्रम तथा रोजगार

कृषक तथा कुशल श्रमिकों (पुरुषों) को जो वेतन दिया गया

संख्या 24.9 (समाप्त) (₹में)

वर्ष समाप्ति 30 जून/जिला/गांव	कृषि श्रमिक						कुशल श्रमिक	
	हल चलाने के लिए	बोने के लिए	गोड्डी के लिए	कटाई के लिए	कपास चुनने के लिए	अन्य कृषि संबंधी काम के लिए	लोहार	बढई
1	2	3	4	5	6	7	8	9
फरीदाबाद								
सीकरी	383.33	383.33	383.33	350.00	—	350.00	500.00	500.00
पलवल								
खेड़ा सराय	386.67	386.67	373.33	350.00	—	350.00	500.00	500.00
गुड़गांव								
भोंड कलां	445.83	475.00	375.00	320.83	350	619.17	575.00	575.00
मेवात								
छयासा	320.83	350.00	400.00	95.83	—	400.00	400.00	400.00
रिवाड़ी								
मनेटी	400.00	400.00	350.00	350.00	—	350.00	500.00	500.00
महेन्द्रगढ़								
शहरपुर	354.17	237.50	252.08	197.92	—	308.33	0.00	550.00
भिवानी								
चांग	250	250.00	291.67	291.67	—	239.58	41.67	251.67
जीन्द								
गतौली	458.33	408.33	385.83	96.67	250	390.00	0.00	609.17
हिसार								
मंगाली	437.50	437.50	350.00	350.00	—	350.00	600.00	600.00
फतेहाबाद								
दरियापुर	366.67	400.00	400.00	400.00	350	350.00	541.67	570.83
सिरसा								
माधो सिंघाना	416.67	387.50	350.00	225.00	350	350.00	600.00	550.00

प्राप्ति स्थान :—अर्थ तथा सांख्यिकीय विशलेषण विभाग, हरियाणा।

टिप्पणी :- आठ घंटे के कामकारी दिन के लिये।

श्रम तथा रोजगार

रोजगार कार्यालयों, पंजीकरण तथा रोजगार में लगाने का कार्य

संख्या 24.10 (31 दिसम्बर को)

क्रमांक संख्या	विवरण	1966	1970	1980	1990	2000	2010	2013	2014
	1	2	3	4	5	6	7	8	9
1.	शाखाओं सहित रोजगार दफ्तरों की संख्या*	19	23	44	92	100	56	56	56
2.	पंजीकरण	1,07,997	1,60,506	2,32,828	2,39,097	2,47,405	1,60,342	1,18,274	1,49,282
3.	नियुक्तियां	22,113	29,551	37,255	7,228	4,709	6,169	1,089	425
4.	रिक्त स्थानों की अधिसूचना	42,026	56,277	69,315	30,538	12,000	23,969	9,165	13,766
5.	भरे गये रिक्त स्थान	21,729	29,447	36,894	6,907	4,876	6,114	1,376	1,607
6.	रिक्त स्थान बकाया	3,437	5,530	13,176	8,202	6,978	10,990	9,385	8,277
7.	किये गये निवेदन	99,412	1,91,103	4,23,568	1,29,250	34,108	21,110	13,121	11,877
8.	चालू रजिस्टर में बेकार लोगों की संख्या	36,522	82,843	3,59,255	5,91,423	7,85,408	9,11,824	7,78,876	7,86,756
9.	रोजगार दफ्तरों का प्रयोग करने वाले नियोजक	6,337	10,863	12,116	3,038	942	505	371	419

प्राप्ति स्थान :—रोजगार विभाग, हरियाणा।

* इस में विश्वविद्यालयों के रोजगार विषयक सूचना और मार्ग दर्शन केन्द्र नगर, रोजगार कार्यालय तथा ग्रामीण रोजगार कार्यालय व चण्डीगढ स्थित राज्य रोजगार कार्यालय शामिल हैं।

श्रम तथा रोजगार

रोजगार कार्यालयों के चालू रजिस्टर में दर्ज व्यक्तियों का व्यावसायिक विवरण

संख्या 24.11 (31 दिसम्बर को)

क्रमांक संख्या	विवरण	2012	2013	2014
	1	2	3	4
1.	विधायक, वरिष्ठ अधिकारी तथा प्रबन्धक	389	415	435
2.	व्यावसायिक	49,380	49,712	53,538
3.	सह व्यावसायिक	25,001	28,369	29,891
4.	लिपिक	26,556	22,117	17,481
5.	सेवा कामगार तथा दुकान एवं बाजार विक्रय कामगार	27,591	24,576	23,661
6.	कुशल कृषीय एवं मत्स्य उद्योग के कामगार	945	840	779
7.	शिल्प तथा सम्बन्धित व्यवसाय कामगार	23,584	23,079	22,790
8.	प्लांट तथा मशीन आपरेटर तथा एसैम्बलर	17,868	17,918	14,487
9.	प्रारम्भिक व्यवसाय	23,637	22,597	22,236
10.	ऐसे व्यक्ति जिनके पास व्यावसायिक प्रशिक्षण अथवा किसी पूर्व कार्य का अनुभव नहीं है।	5,87,058	5,89,253	6,01,458
	योग	7,82,009	7,78,876	7,86,756

प्राप्ति स्थान :—रोजगार विभाग, हरियाणा।

EMPLOYMENT IN THE ORGANISED SECTOR IN HARYANA

(In Thousand)

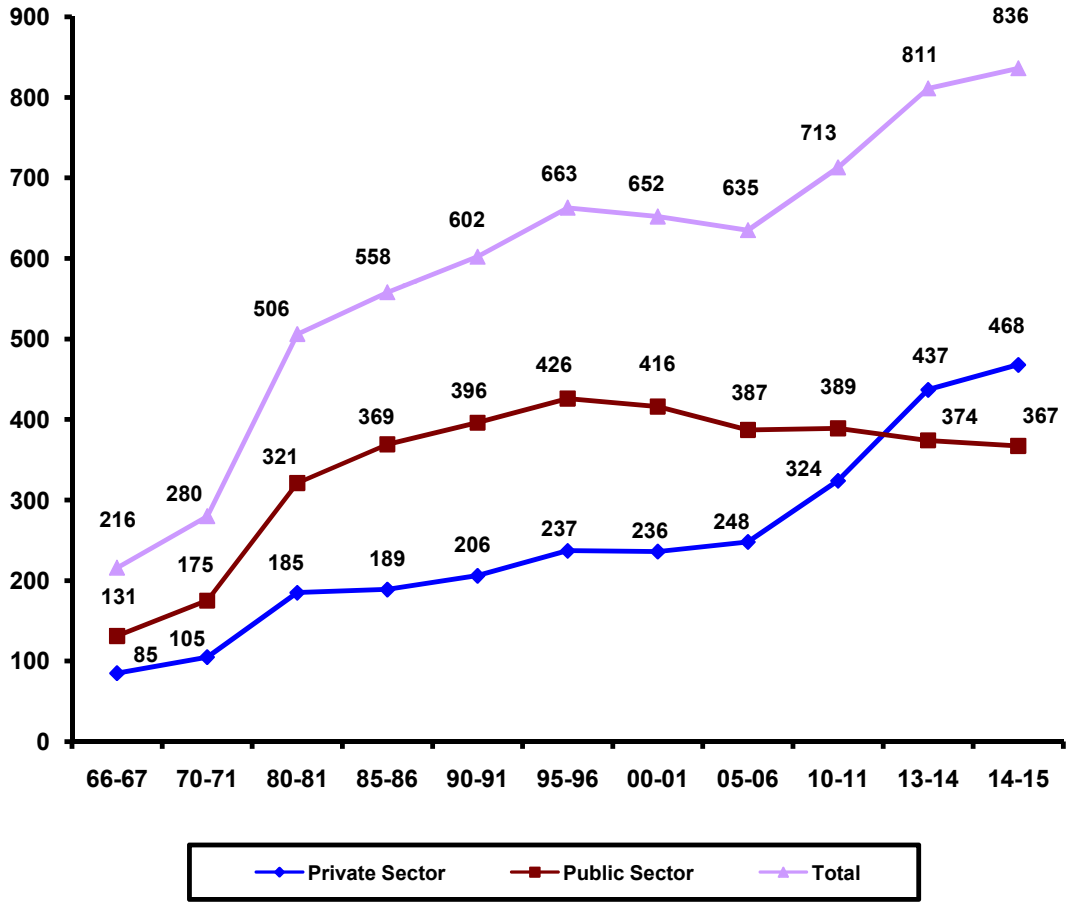

श्रम तथा रोजगार

संगठित क्षेत्र में रोजगार

संख्या 24.12 (31 मार्च को)

वर्ष/जिला	सार्वजनिक क्षेत्र						निजी क्षेत्र			कुल रोजगार
	केन्द्रीय सरकार	राज्य सरकार	अर्ध सरकारी		स्थानीय निकाय	जोड़	नियमित	अनियमित	जोड़	
			केन्द्रीय	राजकीय*						
1	2	3	4	5	6	7	8	9	10	11
1966-67	19,980	86,323	13,364	—	10,892	1,30,559	—	—	85,523	2,16,082
1970-71	19,566	1,15,047	28,491	—	11,601	1,74,705	—	—	1,05,650	2,80,355
1980-81	28,581	1,95,932	25,162	56,923	14,231	3,20,829	1,64,484	20,675	1,85,159	5,05,988
1985-86	32,298	2,20,195	37,018	63,776	15,361	3,68,648	1,66,421	23,173	1,89,594	5,58,242
1990-91	32,667	2,34,260	43,865	69,894	15,381	3,96,067	1,83,131	22,611	2,05,742	6,01,809
1995-96	32,686	2,53,791	42,969	77,606	18,410	4,25,462	2,15,344	21,903	2,37,247	6,62,709
2000-01	30,950	2,53,476	42,535	71,691	17,227	4,15,879	2,13,311	23,081	2,36,392	6,52,271
2005-06	24,890	2,45,807	38,407	63,147	14,598	3,86,849	2,27,396	21,110	2,48,506	6,35,355
2012-13	19,513	2,29,973	37,514	74,440	13,666	3,75,106	3,56,864	37,903	3,94,767	7,69,873
2013-14	19,317	2,38,679	37,694	57,965	20,248	3,73,603	3,99,148	37,958	4,37,106	8,10,719
2014-15 (अ)	**19,359**	**2,39,810**	**37,203**	**57,424**	**13,033**	**3,66,829**	**4,31,695**	**37,296**	**4,68,991**	**8,35,820**
अम्बाला	2,670	12,931	2,755	1,620	759	20,735	7,936	1,933	9,869	30,604
पंचकूला	1,010	2,910	3,280	4,832	71	12,103	2,929	1,098	4,027	16,130
यमुनानगर	6,965	11,072	1,475	1,985	831	22,328	11,268	9,168	20,436	42,764
कुरुक्षेत्र	684	9227	1,867	3,462	520	15,760	4,509	889	5,398	21,158
कैथल	66	9,567	572	1,554	335	12,094	1,117	300	1,417	13,511
करनाल	816	14,960	5,315	2,780	591	24,462	12,171	2,021	14,192	38,654
पानीपत	50	8,553	3,511	6,250	761	19,125	11,124	4,757	15,881	35,006
सोनीपत	462	14,194	1,254	1,985	502	18,397	27,859	5,069	32,928	51,325
रोहतक	505	11,852	982	2,615	688	16,642	6,023	836	6,859	23,501
झज्जर	—	1,639	329	144	90	2,202	7,968	183	8,151	10,353
फरीदाबाद	3,219	16,798	5,778	5,150	3,808	34,753	91,215	4,866	96,081	1,30,834
गुड़गांव	1,217	12,779	2,188	3,730	601	20,515	1,98,447	1,401	1,99,848	2,20,363
मेवात	—	4,526	85	1,413	87	6,111	637	—	637	6,748
रिवाड़ी	8	8,762	716	1,712	340	11,538	23,559	684	24,243	35,781
महेन्द्रगढ़	19	11,234	470	1,112	217	13,052	1,268	359	1,627	14,679
भिवानी	175	17,665	1,383	3,026	535	22,784	3,654	831	4,485	27,269
जीन्द	—	15,268	1,262	2,911	649	20,090	2,051	1,060	3,111	23,201
हिसार	1,364	21,844	2,616	2,844	870	29,538	14,469	624	15,093	44,631
फतेहाबाद		4,974	321	769	214	6,278	1,068	534	1,602	7,880
सिरसा	129	12,099	1,044	1,477	564	15,313	2,423	683	3,106	18,419
चण्डीगढ़ में स्थित हरियाणा सरकार के कार्यालय	—	16,956	—	6,053	—	23,009	—	—	—	23,009

अ — अनन्तिम

प्राप्ति स्थान :—रोजगार विभाग, हरियाणा।

* 1980 से पहले सार्वजनिक क्षेत्र के अर्ध सरकारी खण्ड में राज्य सरकार सम्बन्धी रोजगार के आंकड़े केन्द्रीय सरकार सम्बन्धी (कालम 4) में सम्मिलित थे।

श्रम तथा रोजगार

भारत में सार्वजनिक तथा निजी क्षेत्रों में अनुमानित रोजगार

संख्या 24.13 (लाखों में)

राज्य/संघीय क्षेत्र	सार्वजनिक क्षेत्र				निजी क्षेत्र		कुल जोड़
	केन्द्रीय सरकार	राज्य सरकार	अर्ध सरकारी प्रतिष्ठान	स्थानीय निकाय	नियमित	अनियमित	
1	2	3	4	5	6	7	8
1970-71	27.71	41.52	19.29	18.78	60.35	7.26	1,74.91
1980-81	31.95	56.76	45.76	20.37	66.00	7.95	2,28.79
1990-91	34.10	71.13	62.22	23.13	67.83	8.92	2,67.33
2000-01	32.60	74.24	61.92	22.61	77.09	9.43	2,77.89
2005-06	28.60	73.00	59.09	21.18	78.04	10.01	2,69.33
2009-10	25.52	73.53	56.68	20.89	97.10	11.36	285.08
2010-11	24.63	72.18	58.14	20.53	102.73	11.78	289.99
2011-12 (सं)	25.20	71.87	57.97	21.07	107.20	12.47	295.78
आंध्र प्रदेश	1.85	3.96	4.57	2.38	7.08	0.44	20.28
अरुणाचल प्रदेश	—	—	—	—	—	—	—
असम	0.67	3.16	1.45	0.10	5.73	0.10	12.21
बिहार	0.95	2.00	0.84	0.16	0.28	0.04	4.27
दिल्ली	2.03	1.31	1.80	0.83	2.23	0.59	8.79
गुजरात	0.75	1.70	2.34	3.18	11.51	2.57	20.05
गोवा	0.06	0.55	0.20	0.02	0.59	0.04	1.46
हरियाणा	0.19	2.45	0.96	0.14	3.38	0.38	7.50
हिमाचल प्रदेश	0.12	1.90	0.61	0.04	1.18	0.08	3.93
जम्मू और कश्मीर	0.28	1.48	0.17	0.06	0.10	0.01	2.10
कर्नाटक	0.96	5.74	3.23	0.69	11.67	0.66	22.95
केरल	0.60	2.68	2.23	0.25	4.34	0.78	10.88
महाराष्ट्र	3.26	5.30	6.27	6.47	25.49	2.73	49.52
मध्य प्रदेश	1.29	4.64	2.00	0.53	1.36	0.11	9.93
मणीपुर	0.04	0.61	0.08	0.04	0.02	0.01	0.80
मेघालय	0.05	0.40	0.09	0.01	0.05	0.02	0.62
मिजोरम	—	0.08	—	0.04	0.01	—	0.13
नागालैंड	0.05	0.63	0.04	—	0.03	0.02	0.77
उड़ीसा	0.59	3.57	1.59	0.16	1.11	0.09	7.11
पंजाब	0.62	2.54	1.43	0.28	3.16	0.22	8.25
राजस्थान	1.12	6.00	1.62	0.71	2.89	0.56	1.29
सिक्किम	—	—	—	—	—	—	—
तमिलनाडू	2.14	5.48	4.98	1.74	7.49	1.55	23.38
त्रिपुरा	0.07	1.16	0.13	0.09	0.05	—	1.50
उत्तर प्रदेश	3.20	6.95	5.04	1.09	5.31	9.49	22.08
पश्चिमी बंगाल	2.73	2.80	4.53	1.53	7.15	0.49	19.23
छत्तीसगढ़	0.27	1.22	0.95	0.13	0.34	0.02	2.93
झारखंड	0.89	1.84	9.76	0.19	2.79	0.31	15.78
उत्तराखंड	0.22	1.07	0.74	0.12	1.04	0.04	3.23

श्रम तथा रोजगार

भारत में सार्वजनिक तथा निजी क्षेत्रों में अनुमानित रोजगार

संख्या 24.13 (समाप्त) (लाखों में)

राज्य/संघीय क्षेत्र	सार्वजनिक क्षेत्र				निजी क्षेत्र		कुल जोड़
	केन्द्रीय सरकार	राज्य सरकार	अर्ध सरकारी प्रतिष्ठान	स्थानीय निकाय	नियमित	अनियमित	
1	2	3	4	5	6	7	8
संघीय क्षेत्र							
अण्डेमान और निकोबार द्वीप समूह	0.05	0.26	0.03	0.02	0.01	0.00	0.37
चण्डीगढ़	0.11	0.23	0.02	0.05	0.47	0.06	0.94
दमन और दीव	—	0.01	—	—	0.09	0.05	0.15
पांडीचेरी	0.04	0.15	0.09	0.02	0.25	0.01	0.56
लक्षद्वीप	—	—	—	—	—	—	—
दादरा और नगर हवेली	—	—	—	—	—	—	—

प्राप्ति स्थान :—रोजगार तथा प्रशिक्षण कार्यालय (श्रम मंत्रालय), नई दिल्ली।

टिप्पणी :- कालम/पंक्ति में दिये गये पृथक आंकड़े पूर्णांकन के कारण कुल जोड़ में मिलने आवश्यक नहीं है।

खण्ड—XXV
बैंक उद्योग

इस खण्ड में राज्य में बैंक उद्योग के विकास सम्बन्धी सूचना दी गई है। यह सूचना रिजर्व बैंक ऑफ इंडिया द्वारा प्रकाशित बैंकों से संबंधित सांख्यिकीय तालिकाओं से ली गई है।

सारणी 25.1—में राज्य में विभिन्न प्रकार के चालू बैंको सम्बन्धी सूचना दी गई है।

सारणी 25.2—में जिलावार हरियाणा के अनुसूचित वाणिज्यिक बैंकों में जमा तथा ऋण दिखाया गया है।

सारणी 25.3—में भारत के अनुसूचित वाणिज्यिक बैंकों में जमा तथा ऋण दिखाया गया है।

बैंकिंग

बैंक उद्योग

संख्या 25.1 (31 मार्च को)

बैंक की किस्म	कार्यालयों की संख्या									
	1966-67	1970-71	1980-81	1990-91	2000-01	2005-06	2010-11	2012-13	2013-14	2014-15
1	2	3	4	5	6	7	8	9	10	11
I. भारतीय वाणिज्यिक बैंक	122	243	779	1,260	1,508	1,726	2,623	3,293	3,801	4,405
(क) भारतीय अनुसूचित बैंक	121	242	778	1,260	1,508	1,726	2,623	3,293	3,801	4,405
(ख) भारतीय गैर अनुसूचित बैंक	1	1	1	—	—	—	—	—	—	—
II. विदेशी बैंक	—	—	—	—	—	—	—	—	8	8
III. सहकारी बैंक	36	70	196	263	431	455	594	594	619	596
IV. डाकखाना बचत बैंक	969	1,956	2,367	2,522	2,653	2,646	2,661	2,669	2,673	2,677
जोड़ (I+II+III+IV)+	**1,127**	**2,269**	**3,342**	**4,045**	**4,592**	**4,827**	**5,878**	**6,556**	**7,101**	**7,686**

प्राप्ति स्थान :—रिजर्व बैंक आफ इण्डिया बुलेटिन और पोस्ट मास्टर जनरल, हरियाणा सर्कल, अम्बाला।

नोट : (1) जो वाणिज्य बैंक भारत में बैंकिग व्यवसाय कर रहे है तथा (क) जिनकी प्रदत्त पूंजी और प्रारक्षित निधियां कुल वास्तविक अथवा विनिमय योग्य मूल्य कम से कम 5 लाख रुपये हैं तथा (ख) जो भारतीय रिजर्व बैंक को इस बात से सन्तुष्ट करते है कि उनका व्यवसाय इस प्रकार चलाया जा रहा है कि वह जमाकर्ताओं के हितों के विपरीत नहीं है, वे भारतीय रिजर्व बैंक अधिनियम 1934 की द्वितीय अनुसूची में शामिल किए जाने के पात्र है और जब उन्हें शामिल कर लिया जाता है, तब वे अनुसूचित बैंक कहलाते है।

(2) बैंक कार्यालयों में पंजीकृत कार्यालय, मुख्यालय, केन्द्रीय कार्यालय, शाखा, उप शाखा, वेतन कार्यालय, खजाना वेतन कार्यालय तथा कैश कार्यालय भी सम्मिलित है।

बैंकिंग

31 मार्च को जिलावार अनुसूचित वाणिज्यिक बैंकों में जमा तथा ऋण

संख्या 25.2 (करोड़ ₹)

जिला	कार्यालयों की संख्या		जमा		ऋण		ऋण—जमा अनुपात (%)	
	2014	2015	2014	2015	2014	2015	मार्च, 2014	मार्च, 2015
1	2	3	4	5	6	7	8	9
अम्बाला	229	**252**	9,418	**10,748**	4,372	**5,156**	46.43	**47.97**
पंचकूला	178	**207**	15,797	**16,225**	12,982	**14,274**	82.18	**87.98**
यमुनानगर	167	**198**	6,425	**7,478**	3,857	**4,384**	60.04	**58.63**
कुरुक्षेत्र	171	**199**	5,058	**5,831**	3,857	**4,587**	76.26	**78.67**
कैथल	127	**150**	2,437	**2,882**	3,636	**4,511**	149.18	**156.51**
करनाल	243	**281**	7,653	**8,778**	12,683	**14,721**	165.71	**167.71**
पानीपत	183	**221**	6,123	**6,960**	7,648	**8,615**	124.90	**123.77**
सोनीपत	232	**252**	8,730	**9,754**	11,767	**11,869**	134.79	**121.68**
रोहतक	172	**188**	9,049	**9,955**	4,475	**4,791**	49.46	**48.13**
झज्जर	129	**148**	4,455	**5,120**	3,295	**3,669**	73.97	**71.66**
फरीदाबाद	256	**278**	21,186	**25,897**	14,031	**15,742**	66.23	**60.79**
पलवल	93	**99**	2,317	**2,573**	1,499	**1,711**	64.69	**66.50**
गुड़गांव	510	**594**	65,777	**76,750**	34,242	**36,961**	52.06	**48.16**
मेवात	61	**67**	1,271	**1,337**	640	**695**	50.36	**51.96**
रिवाड़ी	131	**153**	5,287	**5,898**	1,963	**2,439**	37.12	**41.35**
महेन्द्रगढ़	107	**113**	2,709	**3,031**	1,266	**1,362**	46.73	**44.95**
भिवानी	173	**185**	4,501	**5,084**	3,274	**3,813**	72.75	**75.00**
जीन्द	141	**153**	3,047	**3,354**	3,626	**4,289**	119.00	**127.87**
हिसार	214	**231**	6,560	**8,478**	11,526	**13,438**	175.69	**158.51**
फतेहाबाद	122	**142**	2,004	**2,676**	2,702	**3,328**	134.85	**124.36**
सिरसा	162	**177**	3,510	**4,239**	4,163	**5,039**	118.61	**118.86**
जोड़	3,801	**4,288**	1,93,314	**2,22,746**	1,47,506	**1,65,493**	76.30	**74.30**

प्राप्ति स्थान :—रिजर्व बैंक आफ इण्डिया, बैंकिंग सांख्यिकीय की तिमाही पुस्तिका, मार्च 2014, 2015.

1. कुल जोड़ पूर्णांकन करने के कारण भिन्न हो सकते हैं।
2. आंकडे. केवल जमा/उधार होने वाले कार्यालयों से संबंधित हैं।

बैंकिंग

31 मार्च को भारत के अनुसूचित वाणिज्यिक बैंकों में जमा तथा ऋण

संख्या 25.3 (करोड़ ₹)

राज्य	कार्यालयों की संख्या		जमा		ऋण		ऋण—जमा अनुपात (%)	
	2014	2015	2014	2015	2014	2015	मार्च, 2014	मार्च, 2015
1	2	3	4	5	6	7	8	9
आंध्र प्रदेश	9,526	**6,084**	4,43,061	**1,87,176**	4,89,265	**1,97,832**	109.98	**105.69**
अरुणाचल प्रदेश	121	**134**	7,685	**8,009**	1,783	**2,151**	22.48	**26.86**
असम	1,861	**2,047**	85,069	**97,379**	31,713	**35,911**	37.32	**36.88**
बिहार	5,402	**6,015**	1,91,856	**2,16,864**	61,470	**72,133**	29.12	**33.26**
छत्तीसगढ़	1,988	**2,179**	89,288	**99,177**	52,533	**61,023**	53.48	**61.53**
दिल्ली	—	**3,244**	—	**8,82,332**	—	**9,13,,813**	—	**103.57**
गोवा	602	**648**	45,486	**51,625**	1,306	**13,779**	28.91	**26.69**
गुजरात	6,463	**6,965**	4,16,558	**4,77,834**	3,08,670	**3,48,432**	69.73	**72.92**
हरियाणा	3,801	**4,288**	1,93,314	**2,22,746**	1,47,506	**1,65,493**	79.02	**74.30**
हिमाचल प्रदेश	1,349	**1,439**	52,440	**59,850**	18,383	**20,904**	37.16	**34.93**
जम्मू और कश्मीर	1,471	**1,578**	66,781	**73,718**	26,616	**31,097**	34.26	**42.18**
झारखंड	2,512	**2,698**	1,22,223	**1,42,189**	37,480	**41,202**	33.62	**28.98**
कर्नाटक	8,254	**9,002**	5,39,210	**6,34,210**	3,83,005	**4,31,840**	70.63	**68.09**
केरल	5,602	**5,981**	2,77,940	**3,20,010**	1,88,244	**2,09,656**	75.55	**65.52**
मध्य प्रदेश	5,391	**5,815**	2,26,897	**2,77,873**	1,36,150	**1,53,418**	56.20	**55.21**
महाराष्ट्र	10,640	**11,284**	20,52,529	**21,33,718**	18,13,124	**19,76,057**	87.08	**92.61**
मणिपुर	132	**135**	5,136	**5,736**	1,705	**1,947**	30.08	**33.95**
मेघालय	274	**290**	14,727	**16,652**	3,975	**4,316**	25.28	**25.92**
मिजोरम	128	**145**	4,573	**5,321**	1,680	**2,003**	38.10	**37.64**
नागालैंड	139	**144**	6,604	**6,946**	2,029	**2,272**	26.77	**32.71**
ओडिशा	3,858	**4,280**	1,65,909	**1,89,205**	73,239	**79,849**	46.92	**42.20**
पंजाब	5,283	**5,791**	2,30,538	**2,61,873**	1,81,188	**1,96,439**	81.61	**75.01**
राजस्थान	5,689	**6,252**	2,01,603	**2,35,472**	1,76,097	**2,01,512**	90.14	**85.58**
सिक्किम	111	**121**	5,212	**5,716**	1,365	**1,465**	32.03	**25.62**
तमिलनाडू	8,678	**9,441**	5,10,694	**5,45,350**	6,08,006	**6,51,620**	116.13	**119.49**
तेलंगाना	—	**4,521**	—	**3,27,856**	—	**3,35,657**	—	**102.38**
त्रिपुरा	339	**370**	13,583	**15,460**	4,375	**5,207**	31.26	**33.68**
उत्तराखंड	1,689	**1,852**	76,625	**88,651**	27,078	**30,600**	35.61	**34.52**
उत्तर प्रदेश	14,087	**15,275**	6,00,931	**6,72,765**	2,65,282	**3,02,338**	43.81	**44.94**
पश्चिम बंगाल	6,666	**7,073**	4,83,397	**5,53,113**	2,95,864	**3,21,137**	62.77	**58.06**
सभी संघीय प्रदेश	3,766	**772**	8,98,351	**76,159**	9,13,458	**69,747**	101.68	**91.58**
भारत	1,15,822	**1,25,863**	80,28,220	**88,90,982**	62,64,290	**68,80,849**	77.46	**77.39**

प्राप्ति स्थान :—रिजर्व बैंक आफ इण्डिया, बैंकिंग सांख्यिकी की तिमाही पुस्तिका, मार्च, 2013 व मार्च, 2014 .

1. कुल जोड़ पूर्णांकन करने के कारण भिन्न हो सकते हैं।
2. वर्ष 2014 में दिल्ली के आंकड़े व सभी संघीय प्रदेश सम्मिलित हैं।

खण्ड—XXVI

लोक वित्त

इस खण्ड में हरियाणा सरकार के लोक वित्त सम्बन्धी आंकड़े दिये गये हैं। इस खण्ड के आंकड़े हरियाणा सरकार के बजट डोकूमेंटस तथा क्षेत्रीय निदेशक, राष्ट्रीय बचत, हरियाणा से लिये गये हैं।

सारणी 26.1 से 26.4—में हरियाणा सरकार की राजस्व आय तथा राजस्व व्यय सम्बन्धी जानकारी प्रस्तुत की गई है।

सारणी 26.5—में हरियाणा सरकार की पूंजीगत प्राप्तियां दिखाई गई है।

सारणी 26.6—में हरियाणा सरकार के पूंजीगत खर्च सम्बन्धी आंकड़े दिखाए गए हैं।

सारणी 26.7 तथा 26.8—हरियाणा सरकार के लोक लेखा सम्बन्धी (प्राप्तियां तथा वितरण) सूचना प्रस्तुत करती है।

सारणी 26.9—में हरियाणा सरकार की वित्तीय स्थिति दिखाई गयी है।

सारणी 26.10—में हरियाणा सरकार के प्रशासकीय विभागों के बजट व्यय को प्रयोजनावार वर्गीकरण के अनुसार दिखाया गया है।

सारणी 26.11—में हरियाणा सरकार के बजट व्यय को अधिक वर्गीकरण के अनुसार दिखाया गया है।

लोक वित्त

हरियाणा सरकार का कर राजस्व

संख्या 26.1 (करोड़ ₹ में)

मद	2012-13	2013-14	2014-15 (संशोधित अनुमान)	2015-16 (बजट अनुमान)
1	2	3	4	5
(क) राज्य का कर राजस्व	23559.00	25566.60	29602.75	33249.40
	(88.50)	(88.44)	(88.62)	(85.41)
1. कृषि आय पर कर	0.00	0.00	0.00	0.00
	(0.00)	(0.00)	(0.00)	(0.00)
2. सम्पत्ति और पूंजीगत लेनदेन पर कर (i से ii)	3339.22	3214.90	3315.50	3616.50
	(12.54)	(11.12)	(9.93)	(9.29)
(i). स्टाम्प और रजिस्ट्रेशन	3326.25	3202.48	3300.00	3600.00
	(12.49)	(11.08)	(9.88)	(9.25)
(ii). भू—राजस्व	12.97	12.42	15.50	16.50
	(0.05)	(0.04)	(0.05)	(0.04)
3. वस्तुओं और सेवाओं पर कर (i से viii)	20219.78	22351.70	26287.25	29632.90
	(75.96)	(77.32)	(78.69)	(76.12)
(i). बिक्री कर	15376.58	16774.33	19930.00	22821.40
	(57.76)	(58.02)	(59.67)	(58.62)
(ii). राज्य उत्पादन शुल्क	3236.47	3697.34	4350.00	4567.50
	(12.16)	(12.79)	(13.02)	(11.73)
(iii). वाहन कर	887.29	1094.86	1175.00	1316.00
	(3.33)	(3.79)	(3.52)	(3.38)
(iv). माल और यात्रियों पर कर	470.76	497.45	520.00	600.00
	(1.77)	(1.72)	(1.56)	(1.54)
(v). बिजली पर कर तथा शुल्क	191.97	219.19	232.25	240.00
	(0.72)	(0.76)	(0.69)	(0.62)
(vi). मनोंरजन कर	49.86	52.36	71.50	79.00
	(0.19)	(0.18)	(0.21)	(0.20)
(vii). गन्ना (विनियमों) सप्लाई तथा खरीद नियंत्रण अधिनियम के अधीन प्राप्तियां	6.85	6.25	8.50	9.00
	(0.03)	(0.02)	(0.02	(0.03)
(viii). अन्य प्राप्तियां	0.00	9.92	0.00	0.00
	(0.00)	(0.04)	(0.00)	(0.00)

लोक वित्त

हरियाणा सरकार का कर राजस्व

संख्या 26.1 (समाप्त) (करोड़ ₹ में)

मद	2012-13	2013-14	2014-15 (संशोधित अनुमान)	2015-16 (बजट अनुमान)
1	2	3	4	5
(ख) केन्द्रीय कर का भाग (1 से 8)	3062.13	3343.24	3800.00	5680.00
	(11.50)	(11.56)	(11.38)	(14.59)
1. निगम कर से भिन्न आय पर कर	658.56	740.43	800.00	1195.77
	(2.47)	(2.56)	(2.39)	(3.07)
2. केन्द्रीय उत्पाद शुल्क	345.84	385.30	436.00	651.69
	(1.30)	(1.33)	(1.31)	(1.67)
3. निगम कर	1100.02	1124.46	1288.00	1925.18
	(4.13)	(3.89)	(3.86)	(4.95)
4. धन पर कर	1.84	3.08	3.00	4.59
	(0.01)	(0.01)	(0.01)	(0.01)
5. सीमा शुल्क	508.89	545.53	628.00	938.68
	(1.91)	(1.89)	(1.88)	(2.41)
6. सेवा कर	446.98	544.44	645.00	964.09
	(1.68)	(1.88)	(1.93)	(2.48)
7. आय व व्यय पर अन्य कर@	0.00	0.00	0.00	0.00
	(0.00)	(0.00)	(0.00)	(0.00)
8. अन्य*	0.00	0.00	0.00	0.00
	(0.00)	(0.00)	(0.00)	(0.00)
कुल कर राजस्व (क+ख)	**26621.13**	**28909.84**	**33402.75**	**38929.40**
	(100.00)	**(100.00)**	**(100.00)**	**100.00**

प्राप्ति स्थान :—राज्य बजट डोकूमेन्टस/अर्थ तथा सांख्यिकीय विश्लेषण विभाग, हरियाणा।

नोट :— कोष्ठकों में दिए गये आंकड़े कुल कर राजस्व का प्रतिशत है।

* केन्द्र द्वारा राज्य को समनुदेशित निवल कर का हिस्सा जो वस्तुओं तथा सेवाओं पर 'अन्य कर एवम् शुल्क' शीर्ष में दिया गया है वो राज्य के अपने कर राजस्व के बजाय केन्द्रीय करों के भाग में सम्मिलित है।

@ पूर्व वर्ष के अधिक अंश का समायोजन।

** प्रतिशत नगण्य है।

लोक वित्त

हरियाणा सरकार का कर भिन्न राजस्व

संख्या 26.2 (करोड़ ₹ में)

मद	2012-13	2013-14	2014-15 (संशोधित अनुमान)	2015-16 (बजट अनुमान)
1	2	3	4	5
(ग) राज्य का कर भिन्न राजस्व (1 से 5)	4673.15	4975.06	5677.45	6885.39
	(66.64)	(54.66)	(47.25)	(51.45)
1. ब्याज प्राप्तियां (i से iv)s	1058.21	1090.72	1234.29	1281.41
	(15.09)	(11.99)	(10.28)	(9.57)
(i). विभागीय वाणिज्यिक उपक्रमों सेs	953.68	911.75	1020.83	1066.50
	(13.60)	(10.02)	(8.50)	(7.97)
(ii). सार्वजनिक क्षेत्र और अन्य उपक्रमों से	13.68	11.85	11.99	13.02
	(0.20)	(0.13)	(0.10)	(0.10)
(iii). नकद शेषों के निवेश से	35.88	112.59	113.00	113.00
	(0.51)	(1.24)	(0.94)	(0.84)
(iv). अन्य	54.97	54.53	88.47	88.89
	(0.78)	(0.60)	(0.74)	(0.66)
2. लाभांश तथा लाभ	7.05	6.49	7.34	7.40
	(0.10)	(0.07)	(0.06)	(0.06)
3. सामान्य सेवाएं	535.15	585.50	445.14	434.48
	(7.63)	(6.43)	(3.70)	(3.25)
4. सामाजिक सेवाएं (i से vii)	1591.20	1687.65	2173.45	2242.00
	(22.69)	(18.54)	(18.09)	(16.75)
(i). शिक्षा, खेल कूद, कला तथा संस्कृति	385.43	318.94	688.15	596.77
	(5.50)	(3.50)	(5.73)	(4.46)
(ii). चिकित्सा तथा जन स्वास्थ्य	78.01	148.06	161.77	223.43
	(1.11)	(1.63)	(1.35)	(1.67)
(iii). जलपूर्ति तथा सफाई	58.93	55.39	40.00	51.40
	(0.84)	(0.61)	(0.33)	(0.38)
(iv). शहरी विकास	990.70	1104.54	1220.00	1300.00
	(14.13)	(12.14)	(10.15)	(9.71)
(v). श्रम तथा रोजगार	21.12	19.32	22.97	24.12
	(0.30)	(0.21)	(0.19)	(0.18)
(vi). सामाजिक सुरक्षा तथा कल्याण	50.97	35.80	35.00	40.00
	(0.73)	(0.39)	0.29)	(0.30)
(vii). अन्य	6.04	5.60	5.56	6.28
	(0.08)	(0.06)	(0.05)	(0.05)

लोक वित्त

हरियाणा सरकार का कर भिन्न राजस्व

संख्या 26.2 (जारी) (करोड़ ₹ में)

मद	2012-13	2013-14	2014-15 (संशोधित अनुमान)	2015-16 (बजट अनुमान)
1	2	3	4	5
5. आर्थिक सेवाएं (i से xii)	1481.54	1604.70	1817.23	2920.10
	(21.13)	(17.63)	(15.12)	(21.82)
(i). कृषि कार्य	5.51	27.16	25.57	15.75
	(0.08)	(0.30)	(0.21)	(0.12)
(ii). पशु पालन	1.28	15.26	2.10	1.63
	(0.02)	(0.17)	(0.02)	(0.01)
(iii). वानिकी व वन्य जीवन	41.36	37.37	40.00	40.00
	(0.59)	(0.41)	(0.33)	(0.30)
(iv). सहकारिता	4.18	6.29	5.29	5.10
	(0.06)	(0.07)	(0.04)	(0.04)
(v). अन्य ग्रामीण विकास कार्यक्रम	10.69	8.75	12.80	13.44
	(0.15)	(0.10)	(0.11)	(0.10)
(vi). मुख्य, मध्यम एवं लघु सिंचाई	139.23	95.18	156.65	156.91
	(1.99)	(1.04)	(1.30)	(1.17)
(vii). उद्योग तथा ग्राम व लघु उद्योग	2.90	2.78	2.08	2.10
	(0.04)	(0.03)	(0.02)	(0.02)
(viii). अलोह धातु, खान और धातु कर्म उद्योग	75.49	79.10	40.10	1000.00
	(1.08)	(0.87)	(0.33)	(7.47)
(ix). बिजली	2.84	8.22	8.00	0.00
	(0.04)	(0.09)	(0.07)	(0.00)
(x). सड़के और पुल	133.41	162.41	185.00	195.00
	(1.90)	(1.78)	(1.54)	(1.46)
(xi). सड़क परिवहन	999.87	1097.54	1300.00	1450.00
	(14.26)	(12.06)	(10.82)	(10.83)
(xii). अन्य	64.78	64.64	39.64	40.17
	(0.92)	(0.71)	(0.33)	(0.30)
(घ) केन्द्रीय सरकार से सहायता अनुदान (1 से 4)	2339.25	4127.18	6338.94	6497.31
	(33.36)	(45.34)	(52.75)	(48.55)
1. राजकीय योजना स्कीमें	727.76	856.66	836.00	335.40
	(10.38)	(9.41)	(6.96)	(2.51)
2. केन्द्र चालित योजना स्कीमें	715.56	951.36	1295.55	1481.83
	(10.20)	(10.45)	(10.78)	(11.07)

लोक वित्त

हरियाणा सरकार का कर भिन्न राजस्व

संख्या 26.2 (समाप्त) (करोड़ ₹ में)

मद	2012-13	2013-14	2014-15 (संशोधित अनुमान)	2015-16 (बजट अनुमान)
1	2	3	4	5
3. आयोजना भिन्न अनुदान	851.61	2256.17	1689.89	1427.44
	(12.15)	(24.79)	(14.06)	(10.67)
4. केन्द्र योजना स्कीमें	44.32	62.99	2517.50	3252.64
	(0.63)	(0.69)	(20.95)	(24.30)
जोड़ कर—भिन्न राजस्व (ग + घ)	**7012.40**	**9102.24**	**12016.39**	**13382.70**
	(100.00)	(100.00)	(100.00)	(100.00)
कुल कर राजस्व (संख्या 26.1 से)	**26621.13**	**28909.84**	**33402.75**	**38929.40**
कुल राजस्व प्राप्तियां	**33633.53**	**38012.08**	**45419.14**	**52312.10**

प्राप्ति स्थान :—राज्य बजट डोकूमेन्टस/अर्थ तथा सांख्यिकीय विश्लेषण विभाग, हरियाणा।

नोट :—कोष्ठकों में दिए गये आंकड़े कुल कर भिन्न राजस्व का प्रतिशत है।

लोक वित्त

हरियाणा सरकार का विकासात्मक राजस्व खर्च

संख्या 26.3 (करोड़ ₹ में)

मद	2012-13	2013-14	2014-15 (संशोधित अनुमान)	2015-16 (बजट अनुमान)
	2	3	4	5
(क) सामाजिक सेवाएं (1 से 14)	14516.35	15413.41	21814.65	25014.89
	(55.68)	(54.75)	(59.69)	(60.18)
1. सामान्य शिक्षा	6603.25	6947.55	10127.10	11453.76
	(25.33)	(24.68)	(27.71)	(27.56)
2. तकनीकी शिक्षा	288.93	294.82	406.59	464.72
	(1.11)	(1.05)	(1.11)	(1.12)
3. कला और संस्कृति	7.70	6.73	11.35	13.10
	(0.03)	(0.02)	(0.03)	(0.03)
4. खेलें एवं युवा सेवाएं	123.62	124.39	231.67	265.90
	(0.47)	(0.44)	(0.64)	(0.64)
5. चिकित्सा एवं जन—स्वास्थ्य	1472.79	1570.27	2394.51	2808.62
	(5.65)	(5.58)	(6.55)	(6.76)
6. परिवार कल्याण	124.06	132.37	157.35	180.69
	(0.48)	(0.47)	(0.43)	(0.43)
7. जलपूर्ति तथा सफाई	1097.90	1229.19	1456.19	1617.33
	(4.21)	(4.37)	(3.99)	(3.89)
8. शहरी विकास	1602.29	1628.23	1997.70	2384.37
	(6.14)	(5.78)	(5.47)	(5.74)
9. अनुसूचित जातियों, अनुसूचित जन जातियों तथा अन्य पिछड़े वर्ग का कल्याण	336.44	321.82	348.29	365.19
	(1.29)	(1.14)	(0.95)	(0.88)
10. आवास	28.00	22.77	23.02	24.88
	(0.11)	(0.08)	(0.06)	(0.06)
11. श्रम तथा रोजगार	232.66	237.71	332.05	368.35
	(0.89)	(0.85)	(0.91)	(0.88)
12. सामाजिक सुरक्षा और कल्याण	2166.36	2343.33	3743.11	4446.78
	(8.31)	(8.32)	(10.24)	(10.70)
13. प्राकृतिक आपदाओं के कारण सहायता	194.49	304.46	249.22	238.66
	(0.75)	(1.08)	(0.68)	(0.57)
14. अन्य	237.86	249.77	336.50	382.54
	(0.91)	(0.89)	(0.92)	(0.92)

लोक वित्त

हरियाणा सरकार का विकासात्मक राजस्व खर्च

संख्या 26.3 (जारी) (करोड़ ₹ में)

मद	2012-13	2013-14	2014-15 (संशोधित अनुमान)	2015-16 (बजट अनुमान)
1	2	3	4	5
(ख) आर्थिक सेवाएं (1 से 11)	11556.73	12740.19	14729.66	16549.13
	(44.32)	(45.25)	(40.31)	(39.82)
1. सामान्य आर्थिक सेवाएं	138.46	285.64	158.83	443.29
	(0.53)	(1.01)	(0.43)	(1.07)
2. कृषि तथा सम्बद्ध सेवाएं (i से x)a	1705.62	1846.45	2370.24	2744.07
	(6.54)	(6.56)	(6.49)	(6.60)
(i). कृषि कार्य	454.07	531.95	672.88	846.11
	(1.74)	(1.89)	(1.84)	(2.04)
(ii). भूमि तथा जल संरक्षण	44.34	43.85	57.28	67.33
	(0.17)	(0.16)	(0.16)	(0.16)
(iii). पशु पालन	405.38	406.77	548.60	664.72
	(1.55)	(1.44)	(1.50)	(1.60)
(iv). डेरी विकास	1.20	0.93	1.15	1.46
	(**)	(**)	(**)	(**)
(v). मछली पालन	20.82	23.50	30.92	46.08
	(0.08)	(0.08)	(0.08)	(0.11)
(vi). वानिकी एवं वन्य जीवन	247.12	246.92	331.11	380.45
	(0.95)	(0.88)	(0.91)	(0.92)
(vii). खाद्य, भण्डारण और भण्डार घर	13.25	98.04	192.27	193.68
	(0.05)	(0.35)	(0.53)	(0.47)
(viii). कृषि अनुसंधान और शिक्षा	226.16	260.32	290.26	324.45
	(0.87)	(0.92)	(0.79)	(0.78)
(ix). सहकारिता	291.82	232.78	243.95	217.57
	(1.12)	(0.83)	(0.67)	(0.52)
(x). अन्य कृषि कार्यक्रम	1.46	1.39	1.82	2.22
	(0.01)	(0.01)	(0.01)	(**)
3. ग्रामीण विकास	1289.96	1727.40	2274.06	2751.82
	(4.95)	(6.14)	(6.22)	(6.62)
4. सिंचाई एवं बाढ नियंत्रण	1059.45	1161.83	1672.17	1771.53
	(4.06)	(4.13)	(4.58)	(4.26)
5. ऊर्जा	5140.31	5212.05	5354.03	5646.91
	(19.72)	(18.51)	(14.65)	(13.59)
6. उद्योग, ग्रामीण एवं लघु उद्योग	78.54	88.39	147.86	179.23
	(0.30)	(0.31)	(0.40)	(0.43)
7. अलोह खनन और धातु कर्म उद्योग	8.36	8.67	11.09	13.09
	(0.03)	(0.03)	(0.03)	(0.03)

लोक वित्त

हरियाणा सरकार का विकासात्मक राजस्व खर्च

संख्या 26.3 (समाप्त) (करोड़ ₹ में)

मद	2012-13	2013-14	2014-15 (संशोधित अनुमान)	2015-16 (बजट अनुमान)
1	2	3	4	5
8. नगर विमानन	3.34	3.06	1.82	2.08
	(0.01)	(0.01)	(0.01)	(**)
9. विज्ञान, प्रोद्योगिकी और पर्यावरण	26.00	29.75	24.24	36.30
	(0.10)	(0.11)	(0.07)	(0.09)
10. सड़क एवं पुल	809.60	866.08	830.12	930.28
	(3.11)	(3.07)	(2.27)	(2.24)
11. सड़क परिवहन	1297.09	1510.87	1885.20	2030.53
	(4.97)	(5.37)	(5.16)	(4.89)
कुल विकासात्मक राजस्व खर्च (क + ख)	26073.08	28153.60	36544.31	41564.02
	(100.00)	(100.00)	(100.00)	(100.00)

प्राप्ति स्थान :—राज्य बजट डोकूमेन्टस/अर्थ तथा साख्यिकीय विशलेषण विभाग, हरियाणा।

नोट :—कोष्ठकों में दिए गये आंकड़े कुल विकासात्मक राजस्व खर्च का प्रतिशत है।

लोक वित्त

हरियाणा सरकार का गैर विकासात्मक राजस्व खर्च

संख्या 26.4 (करोड़ ₹ में)

मद	2012-13	2013-14	2014-15 (संशोधित अनुमान)	2015-16 (बजट अनुमान)
1	2	3	4	5
1. राज्य की विधाएं	498.48	560.78	880.85	779.15
	(4.19)	(4.12)	(4.86)	(3.88)
2. वित्तीय सेवाएं	270.57	287.06	374.61	424.63
	(2.28)	(2.11)	(2.07)	(2.11)
3. ब्याज की अदायगी और ऋण सेवाएं (क + ख)	4955.32	5849.77	7895.13	9088.75
	(41.65)	(43.02)	(43.55)	(45.23)
(क) ऋण घटाने या उसका परिहार करने के लिये विनियोग	210.84	0.00	699.38	525.00
	(1.77)	(0.00)	(3.86)	(2.61)
(ख) ब्याज की अदायगियां (i से iv)	4744.48	5849.77	7195.75	8563.75
	(39.88)	(43.02)	(39.69)	(42.62)
(i). केन्द्र सरकार से लिए गये कर्जों पर ब्याज	121.77	112.10	91.88	85.30
	(1.02)	(0.83)	(0.51)	(0.43)
(ii). आंतरिक ऋण पर ब्याज (अ से ई)	3845.83	4837.08	6156.98	7436.62
	(32.33)	(35.57)	(33.96)	(37.01)
(अ). बाजारी कर्जों पर ब्याज	1900.10	2707.63	3792.02	4958.30
	(15.97)	(19.91)	(20.92)	(24.68)
(आ). राज्य सरकार द्वारा केन्द्रीय सरकार की राष्ट्रीय अल्प बचत निधि को जारी विशेष प्रतिभूतियों पर ब्याज	1129.00	1109.93	1018.12	1051.59
	(9.49)	(8.16)	(5.62)	(5.23)
(इ). भारतीय रिजर्व बैंक से अर्थोपाय अग्रिम पर ब्याज	0.78	0.03	1.00	5.00
	(0.01)	(**)	(**)	(0.02)
(ई). अन्य	815.95	1019.49	1345.84	1421.73
	(6.86)	(7.50)	(7.42)	(7.08)
(iii). छोटी बचतों, भविष्य—निधियों आदि पर ब्याज	748.36	871.89	916.93	1007.10
	(6.29)	(6.41)	(5.06)	(5.01)
(iv). अन्य	28.52	28.70	29.96	34.73
	(0.24)	(0.21)	(0.16)	(0.17)
4. प्रशासकीय सेवाएं (i से v)	2530.69	2729.45	3523.54	3868.80
	(21.27)	(20.08)	(19.44)	(19.26)
(i). जिला प्रशासन	124.28	137.92	157.04	178.02
	(1.04)	(1.02)	(0.87)	(0.89)
(ii). पुलिस	1839.39	2031.86	2649.29	2883.45
	(15.46)	(14.94)	(14.62)	(14.35)

लोक वित्त

हरियाणा सरकार का गैर विकासात्मक राजस्व खर्च

संख्या 26.4 (समाप्त) (करोड़ ₹ में)

मद	2012-13	2013-14	2014-15 (संशोधित अनुमान)	2015-16 (बजट अनुमान)
1	2	3	4	5
(iii). लोक निर्माण कार्य	239.00	170.57	224.89	257.68
	(2.01)	(1.26)	(1.24)	(1.28)
(iv). सचिवालय सामान्य सेवाएं	98.53	104.41	123.67	129.98
	(0.83)	(0.77)	(0.68)	(0.65)
(v). अन्य	229.49	284.69	368.65	419.67
	(1.93)	(2.09)	(2.03)	(2.09)
5. पेंशन तथा विविध सामान्य सेवाएं	3641.69	4170.26	5454.08	5931.12
	(30.61)	(30.67)	(30.08)	(29.52)
I. कुल गैर विकासात्मक राजस्व खर्च	**11896.75**	**13597.32**	**18128.21**	**20092.45**
	(100.00)	(100.00)	(100.00)	(100.00)
II. कुल विकासात्मक राजस्व खर्च (सारणी संख्या 26.3 से)	**26073.08**	**28153.60**	**36544.31**	**41564.02**
III. स्थानीय निकायों एवं पंचायत राज्य संस्थाओं के मुआवजा तथा समुनेशन	101.89	136.18	246.58	213.15
कुल राजस्व खर्च (I+II+III)	**38071.72**	**41887.10**	**54919.10**	**61869.62**

प्राप्ति स्थान :—राज्य बजट डोकूमेन्टस/अर्थ तथा सांख्यिकीय विश्लेषण विभाग, हरियाणा।

टिप्पणी :- कोष्ठकों में दिए गये आंकड़े कुल गैर विकासात्मक राजस्व खर्च का प्रतिशत है।

** प्रतिशत नगण्य है।

लोक वित्त

हरियाणा सरकार की पूंजीगत प्राप्तियां

संख्या 26.5 (करोड़ ₹ में)

मद	2012-13	2013-14	2014-15 (संशोधित अनुमान)	2015-16 (बजट अनुमान)
1	2	3	4	5
1. कर्जे की प्राप्तियां	349.39	261.85	389.40	392.11
	(3.63)	(2.64)	(3.64)	(2.35)
2. अन्य कर्जे	10.81	9.89	12.36	12.50
	(0.11)	(0.10)	(0.12)	(0.08)
3. लोक ऋण (निवल) (i + ii)	9262.17	9635.69	10287.16	16269.16
	(96.26)	(97.26)	(96.24)	(97.57)
(i). राज्य सरकार का आन्तरिक ऋण (निवल)	9337.70	9462.61	10311.12	15793.70
	(97.04)	(95.51)	(96.46)	(94.72)
(ii). केन्द्रीय सरकार से कर्जे तथा अग्रिम (निवल)	-75.53	173.08	-23.96	475.46
	- (0.78)	(1.75)	-(0.22)	(2.85)
कुल	**9622.37**	**9907.43**	**10688.92**	**16673.77**
	(100.00)	(100.00)	(100.00)	(100.00)

प्राप्ति स्थान :—राज्य बजट डोकूमेन्टस/अर्थ तथा सांख्यिकीय विश्लेषण विभाग, हरियाणा।

नोट :—कोष्ठकों में दिए गये आंकड़े कुल का प्रतिशत है।

लोक वित्त

हरियाणा सरकार का पूंजीगत खर्च

संख्या 26.6 (करोड़ ₹ में)

मद	2012-13	2013-14	2014-15 (संशोधित अनुमान)	2015-16 (बजट अनुमान)
1	2	3	4	5
I. पूंजीगत परिव्यय (क+ख)	5761.84	3934.60	5568.57	5903.90
	(91.69)	(83.53)	(85.27)	(81.20)
(क) विकासात्मक (अ+आ)	5511.24	3652.44	5246.52	5549.24
	(87.70)	(77.54)	(80.35)	(76.32)
(अ). सामाजिक सेवाएं (1 से 8)	1445.99	1823.94	2387.63	2854.88
	(23.01)	(38.72)	(36.56)	(39.26)
1. शिक्षा, खेल, कला तथा संस्कृति	123.10	158.99	215.11	254.35
	(1.96)	(3.37)	(3.29)	(3.50)
2. चिकित्सा एवं जन स्वास्थ्य	4.05	49.82	94.30	39.30
	(0.06)	(1.06)	(1.44)	(0.54)
3. जलपूर्ति तथा सफाई	831.70	1077.38	1106.70	1034.22
	(13.24)	(22.87)	(16.95)	(14.22)
4. आवास	37.03	35.89	26.50	130.00
	(0.59)	(0.76)	(0.41)	(1.79)
5. अनुसूचित जातियों/ जनजातियों तथा अन्य पिछड़े वर्गों के कल्याण हेतु	1.00	1.25	3.22	3.60
	(0.02)	(0.03)	(0.05)	(0.05)
6. सामाजिक सुरक्षा एवं कल्याण	58.70	1.93	222.65	226.81
	(0.93)	(0.04)	(3.41)	(3.12)
7. अन्य सामाजिक सेवाएं	390.41	498.68	719.15	1166.60
	(6.21)	(10.59)	(11.01)	(16.04)
8. परिवार कल्याण	0.00	0.00	0.00	0.00
	(0.00)	(0.00)	(0.00)	(0.00)
(आ). आर्थिक सेवाएं (1 से 8)	4065.25	1828.50	2858.89	2694.36
	(64.69)	(38.82)	(43.79)	(37.06)
1. सामान्य आर्थिक सेवाएं	22.00	20.29	31.50	31.90
	(0.35)	(0.43)	(0.48)	(0.44)
2. कृषि तथा सम्बद्ध सेवाएं (i से iv)	1659.54	-1075.70	-103.27	-159.74
	(26.41)	-(22.84)	-(1.58)	-(2.20)
(i). खाद्य भंडारण और भण्डार दर	1590.79	-1125.43	-201.17	-234.35
	(25.32)	-(23.89)	(-3.08)	-(3.22)
(ii). सहकारिता	68.75	44.78	77.66	52.76
	(1.09)	(0.95)	(1.19)	(0.73)
(iii). मछली पालन	0.00	0.00	0.24	1.85
	(0.00)	(0.00)	(**)	(**)
(iv). वानिकी तथा वन्य प्राणी	0.00	0.00	0.00	0.00
	(0.00)	(0.00)	(0.00)	(0.00)
(v). पशु पालन	0.00	4.95	20.00	20.00
	(0.00)	(0.10)	(0.31)	(0.28)

लोक वित्त

हरियाणा सरकार का पूंजीगत खर्च

संख्या 26.6 (जारी) (करोड़ ₹ में)

मद	2012-13	2013-14	2014-15 (संशोधित अनुमान)	2015-16 (बजट अनुमान)
1	2	3	4	5
3. सिंचाई एवं बाढ़ नियंत्रण	887.46	908.30	557.09	600.20
	(14.12)	(19.28)	(8.53)	(8.25)
4. ऊर्जा/विद्युत परियोजनाएं	198.62	100.08	400.00	300.00
	(3.16)	(2.12)	(6.13)	(4.13)
5. उद्योग तथा खनिज पदार्थ	2.22	6.05	1.22	7.65
	(0.04)	(0.13)	(0.02)	(0.11)
6. नगर विमानन	5.70	6.89	5.80	5.80
	(0.09)	(0.15)	(0.09)	(0.08)
7. सड़क तथा पुल	1217.17	1743.58	1801.65	1720.00
	(19.37)	(37.02)	(27.59)	(23.66)
8. सड़क परिवहन	72.54	119.01	164.90	188.55
	(1.15)	(2.53)	(2.53)	(2.59)
(ख) गैर विकासात्मक (सामान्य सेवाएं)	250.60	282.16	322.05	354.66
	(3.99)	(5.99)	(4.92)	(4.88)
II. कर्ज तथा अग्रिम (ग+घ)	522.00	775.61	962.15	1366.77
	(8.31)	(16.47)	(14.73)	(18.80)
(ग) विकासात्मक (इ+ई)	413.72	654.89	755.03	1134.66
	(6.59)	(13.91)	(11.56)	(15.61)
(इ). सामाजिक सेवाएं (i से iii)	129.51	161.54	205.00	211.00
	(2.06)	(3.43)	(3.14)	(2.90)
(i). सरकारी कर्मचारी को आवास के लिए कर्ज	129.51	161.54	205.00	211.00
	(2.06)	(3.43)	(3.14)	(2.90)
(ii). शहरी विकास	0.00	0.00	0.00	0.00
	(0.00)	(0.00)	(0.00)	(0.00)
(iii). अनुसूचित जाति / अनुसूचित जनजाति तथा अन्य पिछड़े वर्ग के कल्याण हेतु	0.00	0.00	0.00	0.00
	(0.00)	(0.00)	(0.00)	(0.00)

लोक वित्त

हरियाणा सरकार का पूंजीगत खर्च

संख्या 26.6 (समाप्त) (करोड़ ₹ में)

मद	2012-13	2013-14	2014-15 (संशोधित अनुमान)	2015-16 (बजट अनुमान)
1	2	3	4	5
(ई). आर्थिक सेवाएं (i से iv)	284.21	493.35	550.03	923.66
	(4.53)	(10.48)	(8.42)	(12.70)
(i). कृषि तथा सम्बन्ध सेवाएं	106.16	41.53	119.03	11.66
	(1.69)	(0.88)	(1.82)	(0.16)
(ii). ग्रामीण विकास	2.18	0.94	1.00	2.00
	(0.04)	(0.02)	(0.01)	(0.03)
(iii). ऊर्जा/बिद्युत परियोजनाएं	73.87	290.88	225.00	600.00
	(1.18)	(6.18)	(3.45)	(8.25)
(iv). उद्योग तथा खनिज पदार्थ	102.00	160.00	205.00	310.00
	(1.62)	(3.40)	(3.14)	(4.26)
(घ) गैर विकासात्मक (सरकारी कर्मचारियों को कर्जे, आवास को छोड़कर)	108.28	120.72	207.12	232.11
	(1.72)	(2.56)	(3.17)	(3.19)
कुल पूंजीगत खर्च (I + II)	**6283.84**	**4710.21**	**6530.72**	**7270.67**
	(100.00)	**(100.00)**	**(100.00)**	**(100.00)**

प्राप्ति स्थान :—राज्य बजट डोकूमेन्टस/अर्थ तथा सांख्यिकीय विश्लेषण विभाग, हरियाणा।

नोट :—कोष्ठकों में दिए गये आंकड़े कुल पूंजीगत व्यय का प्रतिशत है।

लोक वित्त

हरियाणा सरकार का लोक लेखा (प्राप्तियां)

संख्या 26.7 (करोड़ ₹ में)

मद	2012-13	2013-14	2014-15 (संशोधित अनुमान)	2015-16 (बजट अनुमान)
1	2	3	4	5
लोक लेखा				
1. अन्य बचतें, भविष्य निधि आदि	2310.94	2498.81	2760.00	3040.00
	(4.37)	(3.62)	(3.72)	(3.58)
2. आरक्षित निधि	671.42	511.50	1858.22	931.39
	(1.27)	(0.74)	(2.50)	(1.10)
3. निक्षेप तथा पेशगियां	13149.90	15645.50	12537.49	16994.33
	(24.88)	(22.69)	(16.90)	(20.00)
4. उचंत तथा विविध	30791.31	42783.95	48768.97	54901.80
	(58.26)	(62.04)	(65.73)	(64.61)
5. प्रेषण	5928.62	7521.22	8273.00	9100.30
	(11.22)	(10.91)	(11.15)	(10.71)
कुल जोड़ (1 से 5)	**52852.19**	**68960.98**	**74197.68**	**84967.82**
	(100.00)	**(100.00)**	**(100.00)**	**(100.00)**

प्राप्ति स्थान :—राज्य बजट डोकूमेन्टस/अर्थ तथा सांख्यिकीय विश्लेषण विभाग, हरियाणा।

नोट :—कोष्ठकों में दिए गये आंकड़े कुल का प्रतिशत है।

लोक वित्त

हरियाणा सरकार का लोक लेखा (वितरण)

संख्या 26.8 (करोड़ ₹ में)

मद	2012-13	2013-14	2014-15 (संशोधित अनुमान)	2015-16 (बजट अनुमान)
1	2	3	4	5
लोक लेखा				
1. अल्प बचत, भविष्य निधि इत्यादि	1852.98	1777.82	2105.00	2378.00
	(3.60)	(2.50)	(3.08)	(2.80)
2. आरक्षित निधि	710.51	509.21	1819.81	875.75
	(1.38)	(0.71)	(2.66)	(1.03)
3. निक्षेप तथा पेशगियां	12552.85	14559.07	9575.05	16131.63
	(24.36)	(20.48)	(14.00)	(19.02)
4. उचंत तथा विविध	30420.54	46732.90	46706.23	56397.50
	(59.02)	(65.73)	(68.28)	(66.48)
5. प्रेषण	6001.22	7521.46	8200.00	9050.30
	(11.64)	(10.58)	(11.98)	(10.67)
कुल जोड़ (1 से 5)	51538.10	71100.46	68406.09	84833.18
	(100.00)	(100.00)	(100.00)	(100.00)

प्राप्ति स्थान :—राज्य बजट डोकूमेन्टस/अर्थ तथा सांख्यिकीय विश्लेषण विभाग, हरियाणा।

नोट :—कोष्ठकों में दिए गये आंकड़े कुल का प्रतिशत है।

लोक वित्त

हरियाणा सरकार की वित्तीय स्थिति

संख्या 26.9 (करोड़ ₹ में)

मद	2012-13	2013-14	2014-15 (संशोधित अनुमान)	2015-16 (बजट अनुमान)
1	2	3	4	5
1. अथशेष				
पुस्तकों के अनुसार :—				
(क) महालेखाकार	(-)49.46	164.97	(-)652.31	(-)202.48
(ख) रिजर्व बैंक ऑफ इण्डिया	(-)39.96	170.78	(-)616.92	(-)167.09
2. राजस्व लेखा —				
(क) प्राप्तियां	33633.53	38012.08	45419.14	52312.10
(ख) खर्च	38071.72	41887.10	54919.10	61869.62
(ग) अधिशेष / घाटा	(-)4438.19	(-)3875.02	(-)9499.96	(-)9557.52
3. विविध पूंजीगत प्राप्तियां	10.81	9.89	12.36	12.50
4. पूंजीगत परिव्यय	5761.84	3934.60	5568.57	5903.90
5. लोक ऋण				
ऋण प्राप्तियां	15560.31	17712.95	20933.64	26304.67
पुन: अदायगी	6298.14	8077.26	10646.48	10035.51
निवल	9262.17	9635.69	10287.16	16269.16
6. कर्जे तथा अग्रिम				
अग्रिम	521.99	775.61	962.15	1366.77
प्राप्तियां	349.39	261.85	389.40	392.11
निवल	(-)172.60	(-)513.76	(-)572.75	(-)974.66
7. अन्तर्राज्यीय समायोजन				
8. आकस्मिक निधि का विनियोग				
9. आकस्मिक निधि (निवल)				
10. अल्प बचते, भविष्य निधि तथा इत्यादि (निवल)	457.96	720.99	655.00	662.00
11. जमा तथा पेशगियां, आरक्षित निधि, उंचत तथा विविध (निवल)	(+)928.72	(-)2860.23	5063.59	(-)577.36
12. प्रेषण (निवल)	(-)72.60	(-)0.24	73.00	50.00
13. निवल (वर्ष के लेखे पर)	(+)214.43	(-)817.28	449.83	(-)19.78
14. इतिशेष-पुस्तकों के अनुसार				
(क) महालेखाकार	(+)164.97	(-)652.31	(-)202.48	(-)222.26
(ख) रिजर्व बैंक आफ इण्डिया	(+)170.78	(-)616.92	(-)167.09	(-)186.87

प्राप्ति स्थान :—राज्य बजट डोकूमेन्टस/अर्थ तथा सांख्यिकीय विश्लेषण विभाग, हरियाणा।

लोक वित्त

हरियाणा सरकार के प्रशासकीय विभागों का बजट व्यय — प्रयोजनावार वर्गीकरण

संख्या 26.10 (₹ लाखों में)

मद	2012-13	2013-14	2014-15 संशोधित अनुमान	2015-16 बजट अनुमान
1	2	3	4	5
1. सामान्य लोक सेवाएं	411455	477058	622741	706805
1.1 सामान्य प्रशासन, सार्वजनिक व्यवस्था एवं सुरक्षा	408342	473511	619548	702144
1.2 सामान्य अनुसंधान	3113	3547	3193	4661
2. नागारिक सुरक्षा	2063	2371	2546	3235
3. शिक्षा सम्बन्धित मामले तथा सेवाएं	879571	959922	1304376	1515257
(i). प्रशासन, विनियम एवं अनुसंधान	21122	33134	41998	42434
(ii). स्कूल, विश्व विद्यालय तथा संस्थान	858449	926788	1262378	1472823
4. स्वास्थ्य सम्बन्धित मामले तथा सेवाएं	150154	166166	243482	288346
(i). प्रशासन, विनियम एवं अनुंसधान	9054	10039	11786	14823
(ii). अस्पताल, क्लिनिक तथा अन्य स्वास्थ्य सेवाएं	141100	156127	231696	273523
5. कल्याण सम्बन्धित मामले तथा सेवाएं	285310	300341	489387	565645
6. आवासीय तथा सामुदायिक सुख सुविधाओं के मामले तथा सेवाएं	369888	435843	525513	660447
7. सांस्कृतिक, मनोंरजन तथा धार्मिक मामले सेवाएं	17730	18724	30690	37681
8. आर्थिक मामले तथा सेवाएं	1403938	1286743	1618559	1758007
8.1 सामान्य प्रशासन, विनिमय एवं अनुसंधान	31368	32289	73650	92685
8.2 कृषि, वन, मत्स्य एवं शिकार	238170	247304	343787	396110

लोक वित्त

हरियाणा सरकार के प्रशासकीय विभागों का बजट व्यय — प्रयोजनावार वर्गीकरण

संख्या 26.10 (समाप्त) (₹ लाखों में)

मद	2012-13	2013-14	2014-15 संशोधित अनुमान	2015-16 बजट अनुमान
1	2	3	4	5
8.3 खानें, उत्पादन एवं निर्माण	19763	28065	40116	55014
8.4 विद्युत, गैस, भाप तथा ऊर्जा के अन्य साधन	541015	559410	597075	654734
8.5 पेयजल आपूर्ति	184982	216934	244664	253760
8.6 यातायात एवं संचार	228783	310959	331787	339078
8.7 अन्य आर्थिक सेवाएं	159857	-108218	-12520	-33374
9. पर्यावरण सुरक्षा	484	570	759	783
10. विपदा राहत	20278	23034	23770	31234
11. ब्याज	472402	571107	733413	872463
जोड़ प्रशासकीय विभाग	**4013273**	**4241879**	**5595236**	**6439903**
जोड़ विभागीय वाणिज्यिक उपक्रम	**353124**	**377037**	**460145**	**498599**
कुल जोड़	**4366397**	**4618916**	**6055381**	**6938502**

प्राप्ति स्थान :—राज्य बजट डोकूमेन्टस/अर्थ तथा सांख्यिकीय विश्लेषण विभाग, हरियाणा।

लोक वित्त

हरियाणा सरकार का बजट व्यय — आर्थिक वर्गीकरण

संख्या 26.11 (₹ लाखों में)

मद	2012-13	2013-14	2014-15 संशोधित अनुमान	2015-16 बजट अनुमान
1	2	3	4	5
I. प्रशासकीय विभाग (1 से 10 तक)	4013273	4241879	5595236	6439903
1. उपभोग व्यय	1561585	1701098	2217126	2630508
(i). कर्मचारियों का प्रतिभार	1401517	1496483	1939983	2286032
(ii). वस्तुओं तथा सेवाओं की निवल खरीद	160068	182824	230045	294710
(iii). हस्तांतरण वस्तु में	0	21791	47098	49766
2. सकल पूंजी निर्माण	430888	264923	430514	480123
3. चालू हस्तांतरण	548306	604632	916762	1023837
4. अनुदान	545159	568112	598794	640438
5. आरोपित अनुदान	147606	164378	238196	254930
6. ब्याज	472402	571107	733413	872463
7. पूंजीगत हस्तांतरण	228329	265780	310644	363348
8. वित्तीय परिसम्पत्तियों की खरीद	25830	13803	47196	34762
9. ऋण एवं पेशगियां	52200	77561	96215	136677
10. भौतिक परिसम्पत्तियों की निवल खरीद	968	10485	6376	2817

लोक वित्त

हरियाणा सरकार के प्रशासकीय विभागों का बजट व्यय—प्रयोजनवार वर्गीकरण

संख्या 26.11 (समाप्त) (₹ लाखों में)

मद	2012-13	2013-14	2014-15 संशोधित अनुमान	2015-16 बजट अनुमान
1	2	3	4	5
(II) विभागीय वाणिज्यिक उपक्रम (1 से 6 तक)	353124	377037	460145	498599
1. वस्तुओं तथा सेवाओं की खरीद जिसमें मरम्मत सम्मिलित है	69518	112458	140824	146070
2. कर्मचारियों का प्रतिभार	145843	119255	199650	225618
3. स्थिर पूंजी का अवक्षय	3395	3394	3991	4292
4. ब्याज	48333	52505	43662	43912
5. सकल पूंजी निर्माण	85301	87666	69968	76457
6. भौतिक परिसम्पत्तियों की निबल खरीद	734	1759	2050	2250
कुल खर्च (I + II)	**4366397**	**4618916**	**6055381**	**6938502**

प्राप्ति स्थान :—राज्य बजट डोकूमेन्टस/अर्थ तथा सांख्यिकीय विश्लेषण विभाग, हरियाणा।

खण्ड—XXVII
उत्पादन शुल्क तथा बिक्री कर

इस खण्ड में सूचना आबकारी तथा कराधान आयुक्त, हरियाणा से इकट्ठी की गई है।

सारणी 27.1—निर्धारितियों की संख्या और पिछले कई वर्षो से वसूल किए गए बिक्री कर को दिखाती है।

सारणी 27.2—शराब और अफीम की खपत को दिखाती है।

सारणी 27.3—मनोंरजन कर से प्राप्तियों को दिखाती है।

सारणी 27.4—मनोरंजन स्थानों की संख्या को दिखाती है।

सारणी 27.5—शराब, अफीम और अन्य औषधियों पर उत्पादन-कर की दरों को दिखाती है।

सारणी 27.6—में यात्री तथा मालकर अधिनियम, 1952 के अधीन गाड़ियों के रजिस्ट्रीकृत मालिकों की संख्या और वसूल किये गए कर की सूचना दी गई है।

उत्पादन शुल्क तथा बिक्री कर

निर्धारितियों की संख्या और वसूल किया गया बिक्री कर

संख्या 27.1

वर्ष/जिला	31 मार्च 2015 को निर्धारितियों की संख्या		प्राप्त कर (000 ₹)	
	हरियाणा मूल्य वर्धित कर अधिनियम, 2003	केन्द्रीय बिक्री कर अधिनियम 1956	हरियाणा मूल्य वर्धित कर अधिनियम, 2003	केन्द्रीय बिक्री कर अधिनियम, 1956
1	2	3	4	5
1966-67	20,366	15,749	51,511	20,258
1970-71	26,132	20,750	1,04,125	65,233
1980-81	54,546	49,779	5,58,820	4,45,145
1990-91	84,055	79,758	32,16,199	17,28,113
1995-96	99,726	95,714	69,48,623	36,89,348
2000-01	1,13,654	1,12,951	1,84,49,479	73,35,008
2005-06	1,33,528	1,30,819	4,39,94,058	1,24,44,553
2009-10	1,69,707	1,67,472	8,04,35,575	4,06,29,237
2012-13	2,01,674	1,99,311	14,40,22,660	1,58,22,818
2013-14	2,13,430	2,11,501	1,56,98,923.47	15,49,847.76
2014-15	223831	222021	1796678	196322
अम्बाला	13241	13198	206806.41	6957.31
पंचकूला	6512	6504	116607.98	15055.99
यमुनानगर	11647	11616	38892.87	2538.82
कुरुक्षेत्र	7030	6946	19926.74	381.21
कैथल	6694	6661	40360.37	1563.99
करनाल	12251	12180	34832.82	9943.19
पानीपत	13589	13513	183045.77	12435.50
सोनीपत	11401	11324	47554.63	13184.58
रोहतक	7359	7141	236716.26	26329.71
झज्जर	6558	6533	15675.69	451.80
फरीदाबाद	32427	32032	104930.35	5071.59
पलवल	5486	5307	13557.85	1689.89
गुड़गांव	37940	37640	331058.18	57405.90
मेवात	2198	2164	6520.56	737.75
रिवाड़ी	5858	5845	208022.34	24649.56
महेन्द्रगढ़	3267	3241	116366	13610.22
भिवानी	7437	7433	20520.07	2596.53
जीन्द	6868	6813	14274	65.17
हिसार	10731	10642	19013.6	1088.32
फतेहाबाद	5691	5677	18241.33	463.42
सिरसा	9646	9611	3754.18	101.55
मुख्यालय	—	—	—	—

प्राप्ति स्थान :—कार्यालय आबकारी तथा कराधान आयुक्त, हरियाणा।

उत्पादन शुल्क तथा बिक्री कर

शराब और अफीम की खपत

संख्या 27.2

वर्ष/जिला	देसी शराब (प्रूफ लिटर)	विदेशी शराब (प्रूफ लिटर)	शराब तथा बियर (बल्क लिटर)	अफीम (किलोग्राम)
1	2	3	4	5
1966-67	14,20,345	50,785	1,46,994	4.000
1970-71	41,46,157	1,70,546	5,67,526	2.064
1975-76	54,96,374	15,13,180	15,51,665	2.220
1980-81	49,93,664	44,43,067	57,21,705	5.000
1985-86	1,29,16,338	1,03,97,267	1,01,59,797	5.000
1990-91	2,38,10,988	2,23,84,493	1,53,05,645	5.000
1995-96	3,14,25,065	1,89,04,517	1,06,09,851	5.000
2000-01	4,29,90,000	1,76,88,000	1,70,41,875	2.000
2005-06	4,15,70,000	2,33,21,000	1,55,95,750	1.404
2009-10	9,60,64,711	5,06,57,544	6,32,44,149	1.524
2012-13	10,52,86,706	5,49,65,950	9,37,28,515	1.890
2013-14	9,59,63,868	6,03,38,276	6,36,88,580	0.500
2014-15	100171000	57470000	114017662	30.000
अम्बाला	4075000	2630000	8348820	—
पंचकूला	1841000	1875000	2155422	—
यमुनानगर	5240000	2184000	3883076	—
कुरुक्षेत्र	3076000	1312000	1826019	—
कैथल	5605000	1102000	1598656	—
करनाल	6003000	1875000	197430	—
पानीपत	4306000	1854000	4229810	—
सोनीपत	5373000	3306000	5095302	30.000
रोहतक	3427000	2616000	8304578	—
झज्जर	3878000	2276000	4369453	—
फरीदाबाद	6492000	7319000	11592794	—
पलवल	3436000	1923000	2409420	—
गुड़गांव	6424000	15012000	26978398	—
मेवात	762000	699000	1826738	—
रिवाड़ी	3769000	3434000	4317050	—
महेन्द्रगढ़	2793000	1278000	3962197	—
भिवानी	6781000	2237000	11409101	—
जीन्द	5997000	831000	1159000	—
हिसार	10724000	1594000	3208821	—
फतेहाबाद	3643000	767000	2216902	—
सिरसा	6526000	1346000	4928675	—

प्राप्ति स्थान :—कार्यालय आबकारी तथा कराधान आयुक्त, हरियाणा।

उत्पादन शुल्क तथा बिक्री कर

मनोरंजन कर से प्राप्तियां

संख्या 27.3 (लाख ₹)

वर्ष/जिला	मनोरंजन कर
1	2
1966-67	50.14
1970-71	110.54
1980-81	542.51
1985-86	836.64
1990-91	731.00
1995-96	1,005.49
2000-01	914.63
2005-06	1,356.09
2009-10	3,555.00
2011-12	3,995.95
2012-13	5,041.56
2013-14	6,185.19
2014-15	6325.69
अम्बाला	266.30
पंचकूला	119.59
यमुनानगर	42.07
कुरुक्षेत्र	133.69
कैथल	3.23
करनाल	104.36
पानीपत	202.62
सोनीपत	243.31
रोहतक	195.71
झज्जर	35.39
फरीदाबाद	968.03
पलवल	0.00
गुड़गांव	3391.56
मेवात	77.06
रिवाड़ी	179.95
महेन्द्रगढ़	13.36
भिवानी	72.41
जीन्द	21.27
हिसार	134.99
फतेहाबाद	0.08
सिरसा	120.71

प्राप्ति स्थान :—कार्यालय आबकारी तथा कराधान आयुक्त, हरियाणा।

उत्पादन शुल्क तथा बिक्री कर

मनोरंजन स्थान

संख्या 27.4

जिला	मनोरंजन स्थान									
	1966-67	1970-71	1980-81	1990-91	1995-96	2000-01	2005-06	2010-11	2013-14	2014-15
1	2	3	4	5	6	7	8	9	10	11
अम्बाला	10	11	16	8	8	7	6	4	11	11
पंचकूला	*	*	*	*	*	2	2	3	12	4
यमुनानगर	*	*	*	5	5	5	2	1	6	40
कुरुक्षेत्र	*	*	13	7	7	7	4	3	4	0
कैथल	*	*	*	5	6	5	4	2	4	63
करनाल	9	17	13	6	7	7	6	5	10	6
पानीपत	*	*	*	7	6	7	5	7	18	6
सोनीपत	*	*	5	8	11	10	8	7	6	6
रोहतक	9	9	16	11	9	7	6	4	9	3
झज्जर	*	*	*	*	*	3	2	2	6	1
फरीदाबाद	*	*	8	12	12	12	11	13	33	6
पलवल	*	*	*	*	*	*	*	1	2	5
मेवात	*	*	*	*	*	*	4	3	4	4
गुड़गांव	8	13	5	8	7	12	9	9	60	1
रिवाड़ी	*`	*	*	2	3	4	3	3	15	1
महेन्द्रगढ़	1	4	6	8	5	5	3	3	1	12
भिवानी	*	*	5	3	2	3	—	—	3	14
जीन्द	2	3	5	5	5	5	5	—	3	15
हिसार	11	12	15	17	18	9	8	5	3	9
फतेहाबाद	*	*	*	*	*	9	6	1	0	4
सिरसा	*	*	6	7	7	7	3	1	5	12
जोड़	**50**	**69**	**113**	**119**	**118**	**126**	**97**	**77**	**215**	**223**

प्राप्ति स्थान :—कार्यालय आबकारी तथा कराधान आयुक्त, हरियाणा।

*पुरानी जिला सीमाओं में सम्मिलित।

उत्पादन शुल्क तथा बिक्री कर

शराब, अफीम और अन्य औषधियों पर उत्पादन कर की दरें

संख्या 27.5 (पहली अप्रैल को)

मददें	इकाई	उत्पादन की दरें (₹ में)			
		1966-67	1970-71	1975-76	1980-81
1	2	3	4	5	6
1. देसी शराब					
(क) सादी	प्रूफ लिटर	17.60	8.00	8.00	11.00
(ख) साधारण मसालेदार	प्रूफ लिटर	17.60	8.00	8.00	11.00
2. भारत में बनी विदेशी शराब	प्रूफ लिटर	20.00	20.00	21.00	22.00
3. ऐलोपैथी औषधीय पदार्थ जोकि साधारण शराब के तौर पर प्रयोग करने के योग्य है	प्रूफ लिटर				
(क) औषधीय पदार्थ जिनमें चिकित्सीय मिश्रणों के सजीव तत्व शामिल हैं।	प्रूफ लिटर	. .	. .	3.85@	13.20
(ख) अन्य	प्रूफ लिटर	17.60	. .	15.50	52.80
4. आयुर्वैदिक औषधीय पदार्थ	प्रूफ लिटर				
(क) जिसमें अपने आप पैदा हुई एलकोहल है और जो साधारण एलकोहल के तौर पर प्रयोग के योग्य	प्रूफ लिटर	3.00	0.38	0.38	1.75
(ख) अन्य सभी एलकोहल वाली किस्में जो आसवन द्वारा तैयार की जाती है अथवा जिनमें एलकोहल मिलाई जाती है	प्रूफ लिटर	5.00	15.50	15.50	52.80
5. परिशोधित स्पिरिट	प्रूफ लिटर	5.40	7.00	7.00	7.00
6. भारत में बनी बीयर	प्रति बोतल	1.00	1.00	1.00	0.50
7. अफीम	कि. ग्रा.	774.00	760.00	760.00	760.00
8. भांग †	10 कि. ग्रा. अथवा इससे कम	20.00	20.00	20.00	20.00

@ 10% Advalorem or Rs. 3.85 per Proof Litre, whichever is higher.

उत्पादन शुल्क तथा बिक्री कर

शराब, अफीम और अन्य औषधियों पर उत्पादन कर की दरें

संख्या 27.5 (समाप्त) (पहली अप्रैल को)

मद्दें	उत्पादन की दर (₹ में)								
	1985-86	1990-91	1995-96	2000-01	2005-06	2008-09	2010-11	2013-14	2014-15
	7	8	9	10	11	12	13	14	15
1. देसी शराब									
(क) सादी	11.00	12.00	21.00	-	-	-	-		-
(ख) साधारण मसालेदार	11.00	12.00	21.00	21.00	1.00	6.00	10.00	15.00	15.00
2. भारत में बनी विदेशी शराब	36.00	40.00	41.00	41.00	1.00	25.00	35.00	Premium-70 Deluxe-60 Regular-60 Super Deluxe-50 All Other Brandes-40	Premium-70 Deluxe-60 Regular-60
3. ऐलोपैथी औषधीय पदार्थ जोकि साधारण शराब के तौर पर प्रयोग करने के योग्य है									
(क) औषधीय पदार्थ जिनमें चिकित्सीय मिश्रणों के सजीव तत्व शामिल हैं।	13.20	20.00	N.A.	N A	N A	N A	NA	NA	NA
(ख) अन्य	52.80	80.00	N.A.	N A	N A	N A	NA	NA	NA
4. आयुर्वैदिक औषधीय पदार्थ									
(क) जिसमें अपने आप पैदा हुई एलकोहल है और जो साधारण एलकोहल के तौर पर प्रयोग के योग्य	1.75	2.50	N.A.	N A	N A	N A	NA	NA	NA
(ख) अन्य सभी एलकोहल वाली किस्में जो आसवन द्वारा तैयार की जाती है अथवा जिनमें एलकोहल मिलाई जाती है	52.80	80.00	N.A.	N A	N A	N A	NA	NA	NA
5. परिशोधित स्पिरिट	7.00	7.00	15.00	NA	NA	15.00	15.00	15.00	15.00
6. भारत में बनी बीयर	2.00	2.50	3.00 5.00	NA NA	NA NA	12.00	18.00	20.00 28.00	20.00
7. अफीम	760.00	1250.00	760.00	2416.00	NA	NA	NA	NA	NA
8. भांग+	—	—	—	NA	NA	NA	NA	NA	NA

प्राप्ति स्थान :—कार्यालय आबकारी तथा कराधान आयुक्त, हरियाणा।

+ Sale of Bhang is banned in the State

उत्पादन शुल्क तथा बिक्री कर

यात्रा तथा माल कर अधिनियम 1952 ,और मोटर स्पिरिट बिक्री कर अधिनियम, 1939 के अधीन हरियाणा में प्राप्त कर

संख्या 27.6

वर्ष/जिला	गाड़ियों के रजिस्ट्रीकृत मालिकों की संख्या	यात्रा तथा माल कर अधिनियम, 1952 के अधीन प्राप्त कर (₹ लाखों में)
1	2	3
1966-67	5,977	197.64
1970-71	10,505	546.13
1980-81	23,643	3,339.96
1990-91	61,977	10,236.88
1995-96	96,798	14,944.32
2000-01	2,12,683	34,622.64
2005-06	3,20,167	42,771.71
2010-11	4,19,255	36,423.05
2012-13	4,68,584	43,929.86
2013-14	4,66,813	46,749.79
2014-15	491920	48989.26
अम्बाला	28885	3273.58
पंचकूला	10788	3416.47
यमुनानगर	19394	1694.93
कुरुक्षेत्र	8339	996.66
कैथल	8106	1129.45
करनाल	16148	1452.14
पानीपत	13107	1148.07
सोनीपत	17117	2512
रोहतक	22166	1509.19
झज्जर	18902	2193.14
फरीदाबाद	155748	6635.85
पलवल	320	901.11
गुड़गांव	84080	9853.95
मेवात	5179	489.17
रिवाड़ी	16656	2568.13
महेन्द्रगढ़	8660	926.00
भिवानी	16128	2054.79
जीन्द	12655	1853.86
हिसार	5656	1006.31
फतेहाबाद	19063	2005.69
सिरसा	4823	1368.77
मुख्यालय	0	0

प्राप्ति स्थान :—कार्यालय आबकारी तथा कराधान आयुक्त, हरियाणा।

खण्ड—XXVIII

कीमत

सारणी 28.1—फसल कटाई कीमतें साप्ताहिक थोक कीमतों की औसत कीमतें हैं जो विभिन्न फसलों के काटने के शीघ्र बाद प्रत्येक जिले की कुछ मुख्य—मुख्य मंडियों में प्रचलित होती हैं। प्रत्येक फसल की नियत अवधि सारणी के नीचे दी गई हैं।

सारणी 28.2—इस सारणी में हरियाणा में फसल कटाई के समय कृषि वस्तुओं का थोक कीमतों का सूचकांक दिया गया है।

सारणी 28.3—इस सारणी में दिये गये थोक कीमतों के आंकड़े महत्वपूर्ण मार्किट कमेटियों से प्राप्त साप्ताहिक थोक भावों की रिपोर्ट पर आधारित हैं। इसमें महत्वपूर्ण कृषि पदार्थो की वार्षिक थोक कीमत दी गई है।

सारणी 28.4—में भारत के चुने हुए केन्द्रों के कामगार श्रेणी के उपभोक्ता कीमत सूचकांक नई श्रृंखला (आधार वर्ष 1982) के दिए गए है।

सारणी 28.5—में औद्योगिक श्रमिकों का माहवार अखिल भारतीय उपभोक्ता कीमत सूचकांक दिया गया है।

सारणी 28.6—यमुनानगर तथा फरीदाबाद के श्रमिक वर्ग का उपभोक्ता कीमत सूचकांक (आधार वर्ष = 1982) दिये गये है।

सारणी 28.7—में (आधार वर्ष 1982) छः चुने हुए केन्द्रों के श्रमिक वर्ग के उपभोक्ता कीमत सूचकांक दिए गए हैं।

सारणी 28.8—में राज्य में 20 महत्वपूर्ण कृषि पदार्थो का थोक भावों के सूचकांक की सूचना (आधार वर्ष 1980-81) दी गई है।

सारणी 28.9—इस सारणी में भारत सरकार के श्रम ब्यूरो द्वारा संकलित (आधार वर्ष 1986-87) हरियाणा में कृषि मजदूरी संबंधी उपभोक्ता कीमत सूचकांक दिए गए है।

सारणी 28.10—इस सारणी में चुनी हुई वस्तुओं का ग्रामीण उपभोक्ता कीमत सूचकांक (आधार वर्ष = 1988-89) दिया गया है।

सारणी 28.11—में राज्य में प्रति क्विंटल विभिन्न फसलों की वस्तुवार अधिप्राप्ति कीमतें दी गई है।

कीमतें

फसल कटाई कीमत

संख्या 28.1 (₹ प्रति क्विंटल)

फसलें	वर्ष									
	1966-67	1975-76	1980-81	1985-86	1990-91	1995-96	2000-01	2005-06	2010-11	2014-15
1	2	3	4	5	6	7	8	9	10	11
चावल (भूसा युक्त)	38.50	74.76	107.63	147.13	218.25	423.15	501.98	613.19	1056.57	1565.00
गेहुं	96.74	104.77	113.20	165.12	244.19	407.10	610.00	756.91	1,173.76	1486.49
जौ	91.50	59.72	115.36	133.08	266.34	365.70	390.01	709.87	1,019.59	1281.19
ज्वार	56.03	82.95	114.47	169.10	212.83	402.72	519.78	659.59	1.165.63	1661.50
बाजरा	66.53	84.20	119.88	173.10	201.16	385.82	388.46	604.94	891.79	1352.78
मक्की	75.39	80.84	127.45	177.74	224.00	432.42	472.85	736.65	986.67	1491.00
चने	100.77	102.33	346.08	368.03	690.89	894.99	1,864.98	2,191.68	2,940.00	4069.44
सरसों	164.62	174.14	424.13	455.28	839.47	1,031.08	1,132.52	1,634.53	2,463.71	3511.21
तोरिया	162.35	158.31	386.76	348.91	938.09	959.22	1,034.87	1,492.59	2,375.00	3454.80
गुड़	90.32	109.12	280.05	299.01	388.37	637.59	885.43	1,366.36	2,586.90	2860.89
कपास देसी, अमेरिकन (बिना बेली)	109.84	192.20	325.87	443.10	731.80	1,548.21	1,507.52	1,873.96	5,022.50	4546.22
तम्बाकू	250.00	362.50	. .	481.52	526.79	820.48	882.86	1,329.09	2,629.97	3555.00

प्राप्ति स्थान :—अर्थ तथा सांख्यिकीय विश्लेषण विभाग, हरियाणा।

टिप्पणी : प्रत्येक फसल के लिए नियत समय :-

चावल (भूसा युक्त)	अक्तूबर-नबम्बर
गेहूं, चने तथा जौं	मई-जून
ज्वार, बाजरा, मक्की	नबम्बर-अप्रैल
सरसों	अप्रैल-मई
तोरिया	जनवरी-फरवरी
गुड़	दिसम्बर-फरवरी
कपास देसी (बिना बेली हुई)	नवम्बर-फरवरी
कपास अमेरिकन (बिना बेली)	नवम्बर- जनवरी
तम्बाकू	जुलाई-अगस्त

कीमतें

हरियाणा में वर्ष 2014-15 में फसल कटाई के समय कृषि वस्तुओं का थोक कीमतों का सूचकांक

संख्या 28.2 (आधार 1980-81=100)

वर्ग/वस्तु	वस्तु भार	वर्ग भार	वस्तु सूचकांक	वर्ग सूचकांक
1	2	3	4	5
अनाज		665		1353
गेहुं	612		1143.69	
जौ	23		956.21	
मक्की	11		1428.59	
बाजरा	70		1239.95	
ज्वार	6		1607.69	
चावल	278		1865.44	
दालें		93		1262
चने	942		1195.39	
मूंग	10		1892.77	
माश	19		2583.57	
मस्सर	29		2336.26	
तेल बीज		45		1083
सिसामम (तिल)	14		1641.37	
मूंगफली	46		2238.20	
तोरिया	85		802.00	
सरसों	582		989.02	
तारामीरा	273		1148.77	
रेशेदार फसलें		118		1092
कपास (देसी)	230		1361.46	
कपास (अमरीकन)	770		960.17	
गुड़	1,000	55	1096.06	1096
अन्य फसलें		24		1245
आलू	721		1001.54	
मिर्च सूखी	279		1873.26	
सामान्य सूचकांक				**1279.98**

प्राप्ति स्थान :—अर्थ तथा सांख्यिकीय विश्लेषण विभाग, हरियाणा।

कीमतें

वार्षिक थोक कीमतें

महत्वपूर्ण मार्किटों से औसत साप्ताहिक आमंत्रित मूल्य

संख्या 28.3

वस्तु	1966	1975	1980	1985	1990	1995
1	2	3	4	5	6	7
गेहूं (दड़ा)	69.18	121.54	131.7	169.01	226.8	379.93
चने	69.16	187.58	292.92	478.07	686.19	865.32
जौं	65.91	93.6	117.13	162.46	206.36	349.07
चावल (भूसा युक्त) बेगमी	37.55	89.3	100.05	147.79	214.58	435.84
चावल (भूसा रहित)	74.81	229.04	—	304.9	437.85	760.07
मक्की	57.05	120.18	126.36	157.01	220.84	444.72
बाजरा	55.74	151.96	121.45	137.2	186.16	363.84
ज्वार	58.24	118.84	121.98	166.86	214.05	426.61
गुड़	51.25	159.63	327.42	315.77	437.39	756.59
सिसागम (तिल)	177.54	356.03	—	606.13	928.53	1,833.67
तोरिया	135.21	193.34	377.98	362.24	757.58	1,071.41
सरसफ (सरसों)	144.06	215.21	423.82	388.46	790.59	1,147.84
अलसी	132.50	178.86	—	378	741.26	1,421.00
कपास देसी (बिना बेली)	102.87	213.02	302.96	505.28	656.21	1,797.85
कपास देसी (बेली)	174.72	425.17	608.33	1,281.58	1,314.03	3,819.95
अमरीकन कपास (बिना बेली)	125.37	254.48	359.96	510.93	731.71	2,064.40
अमरीकन कपास (बेली)	—	486.46	650	1,361.73	1,503.46	3,696.95
कपास के बीज	71.88	158.01	206.1	285.82	478.16	835.65
तम्बाकू के पत्ते (सूखे)	252.25	330	376.67	460.68	531.3	843.51
भूसा (गेहूं के तिनके)	10.88	23.29	20.28	35.32	46.73	98.46
घी	1,031.90	2,291.35	. .	4,196.00	6,319.00	11,221.00

कीमतें

वार्षिक थोक कीमतें

महत्वपूर्ण मार्किटों से औसत साप्ताहिक आमंत्रित मूल्य

संख्या 28.3 (समाप्त) (₹ प्रति क्विंटल)

वस्तु	2000	2005	2010	2013	2014
	8	9	10	11	12
गेहूं (दड़ा)	577.99	699.59	1,210.09	1,525.66	1561.10
चने	1,426.94	1,600.08	2,635.84	3,980.25	3992.26
जौं	540.69	641.21	936.39	1,366.04	1396.18
चावल (भूसा युक्त) बेगमी	494.67	606.71	1,119.12	1,554.85	1592.50
चावल (भूसा रहित)	1,005.03	1,144.38	1,961.34	2,536.28	2561.46
मक्की	539.94	663.98	1,000.44	1,528.91	1558.50
बाजरा	509.05	578.13	902.53	1,335.96	1408.80
ज्वार	617.02	675.46	1,302.10	1,611.11	1637.67
गुड़	936.00	1,287.88	2,574.06	2,894.12	3261.94
सिसागम (तिल)	2,738.89	2,800.00	6,350.00	7,718.97	7855.56
तोरिया	1,034.87	1,426.86	2,290.17	3,203.33	3468.75
सरसफ (सरसों)	1,147.86	1,575.83	2,399.66	3,431.90	3533.33
अलसी	—	—	—	—	—
कपास देसी (बिना बेली)	1,428.36	1,677.75	3,725,35	4,931.57	4673.23
कपास देसी (बेली)	3,285.20	3,834.49	6,324.75	11,000.00	10573.50
अमरीकन कपास (बिना बेली)	1,915.24	1,847.77	3,761.63	4,466.67	4287.50
अमरीकन कपास (बेली)	3,972.29	4,002.08	6,796.23	10,000.00	9556.00
कपास के बीज	967.50	1,047.59	1,700.00	2,450.00	2466.67
तम्बाकू के पत्ते (सूखे)	915.21	1,306.13	2,800.88	3,541.41	3563.67
भूसा (गेहूं के तिनके)	152.30	203.00	482.90	551.51	566.21
घी	12,591.00	16,300.00	31,055.00	40,083.33	42917.71

प्राप्ति स्थान :— अर्थ तथा सांख्यिकीय विश्लेषण विभाग, हरियाणा।

कीमतें

औद्योगिक श्रमिकों का उपभोक्ता कीमत सूचकांक (अखिल भारत तथा चुने हुए केन्द्र)

संख्या 28.4 (आधार 1982=100)

केन्द्र	1989-90	1990-91	1995-96	1999-00	2000-01	2005-06	2010-11@	2013-14@	2014-15@
1	2	3	4	5	6	7	8	9	10
अखिल भारत*	173	193	313	428	444	542	180	236	251
अहमदाबाद	171	196	309	428	444	523	175	235	241
आसनसोल	170	189	290	408	412	516	199	262	281
बंगलौर	166	183	310	410	429	541	185	242	258
भावनगर	175	198	325	453	469	540	178	221	230
मुम्बई	179	201	346	474	512	613	178	242	262
कोलकत्ता	178	203	319	439	461	594	176	223	242
दिल्ली	182	201	331	486	518	654	166	212	226
हावड़ा	181	212	329	485	504	628	173	218	232
हैदराबाद	167	182	290	399	424	537	167	210	219
जमशेदपुर	166	187	290	398	408	514	189	255	269
मुंगेर	170	189	293	417	413	517	185	242	258
मुंडाखेडा	171	184	324	448	452	520	179	255	268
नागपुर	178	201	320	439	469	559	207	268	281
शोलापुर	180	197	337	452	466	543	182	246	265

प्राप्ति स्थान :—रिजर्व बैंक आफ इंडिया बुलेटिन।

* 78 केन्द्रों की सूचना पर आधारित।

@ आधार वर्ष 2001=100

कीमतें

माहवार औद्योगिक श्रमिकों का अखिल भारतीय उभोक्ता कीमत सूचकांक

संख्या 28.5 (आधार 1982=100)

मास	1998	1999	2000	2001	2005	2010*	2013*	2014*	2015*
1	2	3	4	5	6	7	8	9	10
जनवरी	384	420	431	445	526	172	221	237	254
फरवरी	382	415	430	443	525	170	223	238	253
मार्च	380	414	434	445	525	170	224	239	254
अप्रैल	383	415	438	448	529	170	226	242	256
मई	389	419	440	451	527	172	228	244	258
जून	399	420	442	457	529	174	231	246	261
जुलाई	411	424	445	463	538	178	235	252	263
अगस्त	413	426	443	466	540	178	237	253	264
सितम्बर	420	429	444	465	542	179	238	253	266
अक्तूबर	433	437	449	468	548	181	241	253	269
नबम्बर	438	438	450	472	553	182	243	253	270
दिसम्बर	429	431	446	469	550	185	239	253	269
औसत	405.08	424.00	441.00	457.67	536.00	175.92	232.16	246.92	261.42

प्राप्ति स्थान :—रिजर्व बैंक आफ इंडिया बुलेटिन।

* आधार वर्ष 2001=100

कीमतें

यमुनानगर तथा फरीदाबाद केन्द्रों में श्रमिक वर्ग का उपभोक्ता कीमत सूचकांक

संख्या 28.6 (आधार 1982=100)

वर्ष/मास	यमुनानगर	फरीदाबाद
1	2	3
1989	162	164
1990	176	179
1995	293	295
2001	428	469
2005	521	549
2008*	145	145
2010*	183	182
2013*	230	218
2014*	241	226
2015*	248	240
जनवरी, 15	243	232
फरवरी, 15	242	231
मार्च, 15	243	234
अप्रैल, 15	245	235
मई, 15	245	237
जून, 15	246	236
जुलाई, 15	247	240
अगस्त, 15	251	244
सितम्बर, 15	253	245
अक्तूबर, 15	254	248
नबम्बर, 15	254	249
दिसम्बर, 15	250	246

प्राप्ति स्थान :—श्रम ब्यूरो, भारत सरकार, शिमला।

* आधार वर्ष 2001=100

कीमतें

चुने हुए छः केन्द्रों में श्रमिक वर्ग उपभोक्ता कीमत सूचकांक

संख्या 28.7 (आधार 1982=100)

वर्ष/मास	हरियाणा राज्य		भिवानी	
	खाद्य*	सामान्य	खाद्य*	सामान्य
1	2	3	4	5
1990	—	176	169	167
1995	—	280	283	268
2000	—	395	401	387
2005	—	475	450	470
2010	—	698	736	699
2012	—	832	869	832
2013	—	903	940	904
2014	—	959	1000	958
2015	—	1016	1026	1014
जनवरी, 15	—	979	1002	977
फरवरी, 15	—	977	999	975
मार्च, 15	—	983	1005	981
अप्रैल, 15	—	992	1008	990
मई, 15	—	1002	1014	999
जून, 15	—	1015	1020	1013
जुलाई, 15	—	1024	1025	1022
अगस्त, 15	—	1031	1032	1029
सितम्बर, 15	—	1039	1039	1037
अक्तूबर, 15	—	1051	1058	1049
नबम्बर, 15	—	1052	1061	1051
दिसम्बर, 15	—	1046	1050	1044

कीमतें

चुने हुए छः केन्द्रों में श्रमिक वर्ग उपभोक्ता कीमत सूचकांक

संख्या 28.7 (समाप्त) (आधार 1982=100)

वर्ष/मास	हिसार		सोनीपत		सूरजपुर—पिंजौर		बहादुरगढ़		पानीपत	
	खाद्य	सामान्य	खाद्य	सामान्य	खाद्य	सामान्य	खाद्य	सामान्य	खाद्य	सामान्य
	6	7	8	9	10	11	12	13	14	15
1990	176	167	185	175	191	176	188	183	181	182
1995	287	263	302	276	323	287	304	282	308	294
2000	412	377	418	389	426	398	419	401	422	412
2005	478	467	484	474	489	474	479	475	485	489
2010	789	697	803	697	821	697	792	699	777	701
2013	1029	903	1043	903	1094	902	1028	904	1009	902
2014	1102	960	1111	963	1166	957	1103	958	1073	961
2015	1135	1016	1152	1018	1192	1015	1133	1024	1119	1017
जनवरी, 15	1100	980	1121	984	1152	977	1112	978	1089	981
फरवरी, 15	1095	978	1115	981	1148	975	1107	975	1085	978
मार्च, 15	1100	984	1119	986	1155	981	1109	981	1089	983
अप्रैल, 15	1104	993	1120	995	1160	991	1113	991	1099	993
मई, 15	1113	1002	1131	1004	1170	1001	1120	1001	1104	1003
जून, 15	1127	1015	1147	1017	1184	1014	1124	1015	1114	1010
जुलाई, 15	1133	1023	1152	1025	1192	1023	1131	1124	1120	1025
अगस्त, 15	1145	1031	1163	1032	1208	1031	1141	1032	1128	1032
सितम्बर, 15	1161	1039	1175	1039	1228	1040	1152	1041	1137	1039
अक्तूबर, 15	1184	1052	1197	1051	1240	1051	1168	1052	1156	1052
नबम्बर, 15	1186	1053	1198	1052	1243	1053	1168	1053	1158	1054
दिसम्बर, 15	1169	1047	1181	1045	1228	1047	1154	1047	1149	1048

प्राप्ति स्थान :—अर्थ तथा सांख्यिकीय विशलेषण विभाग, हरियाणा।

* हरियाणा राज्य के लिए खाद्य का सूचकांक तैयार नहीं किया जाता है।

कीमतें

20 महत्वपूर्ण कृषि पदार्थो का थोक कीमत सूचकांक

संख्या 28.8 (आधार वर्ष 1980-81=100)

वर्ष/मास	सामान्य
1	2
1986-87	126.3
1987-88	152.4
1988-89	167.4
1989-90	165.1
1990-91	192.7
1995-96	318.0
2000-01	408.8
2005-06	522.4
2010-11	979.69
2012-13	1143.1
2013-14	1220.9
2014-15	1278.9
जुलाई, 14	1269.1
अगस्त, 14	1273.4
सितम्बर, 14	1276.4
अक्तूबर , 14	1279.2
नबम्बर , 14	1278.1
दिसम्बर , 14	1276.1
जनवरी, 15	1278.1
फरवरी, 15	1275.9
मार्च, 15	1279.4
अप्रैल, 15	1273.8
मई, 15	1290.4
जून, 15	1296.6

प्राप्ति स्थान :—अर्थ तथा सांख्यिकीय विशलेषण विभाग, हरियाणा ।

कीमतें

राज्य में कृषि तथा ग्रामीण मजदूरों के लिए उपभोक्ता कीमत सूचकांक

संख्या 28.9 (आधार 1986-87=100)

वर्ष/मास	कृषि श्रमिक		ग्रामीण श्रमिक	
	खाद्य	सामान्य	खाद्य	सामान्य
1	2	3	4	5
1997	279	270	278	271
1998	314	298	314	297
1999	321	308	322	308
2000	320	311	321	312
2001	325	319	325	319
2005	376	366	376	368
2010	670	621	670	616
2013	847	807	851	801
2014	903	870	908	863
2015	944	912	951	910
जनवरी, 15	931	895	937	891
फरवरी, 15	936	899	942	894
मार्च, 15	938	902	945	897
अप्रैल, 15	934	904	941	901
मई, 15	937	907	944	905
जून, 15	938	909	943	907
जुलाई, 15	938	910	944	909
अगस्त, 15	951	922	959	922
सितम्बर, 15	958	924	966	924
अक्तूबर, 15	959	926	968	926
नबम्बर, 15	958	924	967	925
दिसम्बर, 15	953	921	960	921

प्राप्ति स्थान :—श्रम ब्यूरो, भारत सरकार, शिमला।

कीमतें

चुनी हुई वस्तुओं का ग्रामीण उपभोक्ता मूल्य सूचकांक

संख्या 28.10 (आधार 1988-89=100)

वर्ष/मास	खाद्य	सामान्य
1	2	3
1992-93	160	158
1993-94	170	169
1994-95	185	184
1995-96	199	198
1996-97	226	222
1997-98	245	244
1998-99	278	275
1999-00	273	276
2000-01	275	281
2005-06	324	327
2010-11	537	496
2012-13	638	580
2013-14	682	620
2014-15	708	654
जुलाई, 14	707	646
अगस्त, 14	709	649
सितम्बर, 14	710	650
अक्तूबर, 14	713	652
नबम्बर, 14	709	650
दिसम्बर, 14	705	647
जनवरी, 15	706	651
फरवरी, 15	697	651
मार्च, 15	701	655
अप्रैल, 15	702	661
मई, 15	711	667
जून, 15	722	674

प्राप्ति स्थान :—अर्थ तथा सांख्यिकीय विश्लेषण विभाग, हरियाणा।

कीमतें

वस्तुवार अधिप्राप्ति कीमतें

संख्या 28.11 (₹ प्रति क्विंटल)

वर्ष/जिला	धान			गेहूं		मक्की
	सामान्य	फाईन	सुपर फाईन	ग्रेड I	ग्रेड II	
1	2	3	4	5	6	7
1980-81	105	109	113	117	115	105
1985-86	142	146	150	157	—	130
1990-91	205	215	225	215	—	180
1991-92	230	240	250	225	—	210
1992-93	270	280	290	280	—	245
1993-94	310	330	350	355	—	265
1994-95	340	375	380	350	—	290
1995-96	360	395	395	360	—	310
1996-97	380	—	415	380	—	320
			ग्रेड ए			
1997-98	415	—	445	470	—	360
1998-99	440	—	470	510	—	390
1999-00	490	—	520	550	—	360
2000-01	510	—	540	580	—	445
2001-02	530	—	560	610	—	485
2005-06	570	—	600	640	—	540
2010-11	1,000	—	1,030	1,100	—	880
2011-12	1080	—	1110	1170	—	980
2012-13	1250	—	1280	1285	—	1175
2013-14	1310	—	1345	1350	—	1310
2014-15	1360	—	1400	1400	—	1310
2015-16	1410	—	1456	1450	—	1325

प्राप्ति स्थान :—खाद्य एवं पूर्ति विभाग, हरियाणा।

टिप्पणी :— 1. 1990-91 से पहले गेहूं के 2 ग्रेड थे।

2. वर्ष 1997-98 से धान के केवल 2 ग्रेड अर्थात् साधारण एवं ग्रेड—ए हैं।

खण्ड—XXIX

हरियाणा की पंच-वर्षीय/ वार्षिक योजना

इस अनुभाग में मुख्य-विकास के शीर्ष के अनुसार हरियाणा की पंच-वर्षीय/वार्षिक योजनाओं का परिव्यय तथा व्यय व हरियाणा में विकेन्द्रीकृत योजना तथा जिला योजना के अन्तर्गत जारी की गई राशि का ब्यौरा दिया गया है।

सारणी 29.1—पंच-वर्षीय/वार्षिक योजना के अन्तर्गत परिव्यय तथा व्यय को दर्शाती है।

सारणी 29.2—हरियाणा में विकेन्द्रीकृत योजना/जिला योजना के अन्तर्गत जारी किए गए फन्डों को दर्शाती है।

हरियाणा की पंच-वर्षीय/ वार्षिक योजना

पंच-वर्षीय / वार्षिक योजनाओं के अन्तर्गत परिव्यय तथा व्यय

संख्या 29.1 (₹ लाखों में)

विकास का मुख्य शीर्ष	चतुर्थ पंच-वर्षीय योजना 1969-74	
	व्यय	कुल व्यय से प्रतिशतता
1	2	3
1. कृषि तथा सहायक सेवाएं	2633	7.35
2. ग्रामीण विकास	149	0.42
3. विशेष क्षेत्रीय प्रोग्राम	—	—
4. सिंचाई तथा बाढ़ नियन्त्रण	13418	37.45
5. ऊर्जा	8753	24.43
6. उद्योग तथा खनिज	549	1.53
7. परिवहन	5198	14.51
8. विज्ञान, प्रोद्यौगिकी तथा पर्यावरण	—	—
9. सामान्य आर्थिक सेवाएं	206	0.58
10. विकेन्द्रीकृत योजना	—	—
11. सामाजिक सेवाएं	4,877	13.61
12. सामान्य सेवाएं	43	0.12
कुल जोड़	35,826	100.00

हरियाणा की पंच-वर्षीय/ वार्षिक योजना

पंच-वर्षीय / वार्षिक योजनाओं के अन्तर्गत परिव्यय तथा व्यय

संख्या 29.1 (जारी) (₹ लाखों में)

विकास का मुख्य शीर्ष	बारहवीं पंचवर्षीय योजना		वार्षिक योजना	
	2012-17		2014-15	
	अनुमोदित परिव्यय	कुल अनुमोदित परिव्यय से प्रतिशतता	वास्तविक व्यय	कुल वास्तविक व्यय से प्रतिशतता
1	4	5	6	7
(क) राज्य बजट				
1. कृषि तथा सहायक सेवाएं	5,88,000	6.53	1,46,047.60	8.20
2. ग्रामीण विकास	6,22,300	6.91	1,34,014.34	7.53
3. विशेष क्षेत्रीय प्रोग्राम	20,200	0.22	3,323.76	0.19
4. सिंचाई तथा बाढ़ नियन्त्रण	7,70,000	8.55	80,648.87	4.53
5. ऊर्जा	7,40,200	8.23	18,793.29	1.06
6. उद्योग तथा खनिज	64,700	0.73	12,480.22	0.70
7. परिवहन	9,86,000	10.96	1,57,823.58	8.87
8. विज्ञान, प्रोद्यौगिकी तथा पर्यावरण	12,000	0.13	1,248.66	0.07
9. सामान्य आर्थिक सेवाएं	20,000	0.22	3,036.57	0.17
10. विकेन्द्रीकृत योजना	1,55,500	1.73	4,901.70	0.27
11. सामाजिक सेवाएं	49,47,430	54.97	12,01,701.78	67.51
12. सामान्य सेवाएं	73,670	0.82	16,119.62	0.90
जोड़	**90,00,000**	**100.00**	**17,80,139.99**	**100.00**
(ख) राज्य सार्वजनिक उद्यम क्षेत्र	73,57,000	—	—	—
(ग) स्थानीय निकाय	13,19,000	—	—	—
कुल जोड़	**1,76,76,000**	—	**17,80,139.99**	**100.00**

हरियाणा की योजना

पंच-वर्षीय / वार्षिक योजनाओं के अन्तर्गत परिव्यय तथा व्यय

संख्या 29.1 (समाप्त) (₹ लाखों में)

विकास का मुख्य शीर्ष	वार्षिक योजना 2015-16	
	वास्तविक व्यय	कुल वास्तविक व्यय से प्रतिशतता
1	28	29
(घ) राज्य बजट		
1. कृषि तथा सहायक सेवाएं	1,79,530.00	7.22
2. ग्रामीण विकास	2,01,416.00	8.10
3. विशेष क्षेत्रीय प्रोग्राम	4,500.00	0.18
4. सिंचाई तथा बाढ़ नियन्त्रण	95,750.00	3.85
5. ऊर्जा	91,750.00	3.69
6. उद्योग तथा खनिज	17,215.00	0.69
7. परिवहन	2,06,650.00	8.31
8. विज्ञान, प्रोद्यौगिकी तथा पर्यावरण	2,495.00	0.10
9. सामान्य आर्थिक सेवाएं	3,590.00	0.14
10. विकेन्द्रीकृत योजना	37,250.00	1.50
11. सामाजिक सेवाएं	16,20,871.00	65.17
12. सामान्य सेवाएं	26,070.00	1.05
जोड़	24,87,087.00	100.00
(ङ.) राज्य सार्वजनिक उद्यम क्षेत्र	—	—
(च) स्थानीय निकाय	—	—
कुल जोड़	21,52,015.00	100.00

प्राप्ति स्थान :—अर्थ तथा सांख्यकीय विश्लेषन विभाग, हरियाणा।

हरियाणा की पंचवार्षिक योजना / वर्षीय-

हरियाणा में विकेन्द्रीकृत योजना तथा जिला योजना के अन्तर्गत जारी की गई राशी

संख्या 29.2 (₹ लाखों में)

जिला	विकेन्द्रीकृत योजना के अन्तर्गत					जिला योजना के अन्तर्गत		
	1990-91	1995-96	2000-01	2005-06	2008-09	2013-14	2014-15	2015-16
1	2	3	4	5	6	7	8	9
अम्बाला	33.37	144.98	42.00	93.00	565.00	448.38	258.65	908.08
पंचकूला	—	10.00	25.00	54.00	235.00	220.44	205.94	367.68
यमुनानगर	19.50	59.99	42.00	92.00	628.00	478.91	172.75	1073.40
कुरुक्षेत्र	22.15	29.99	43.00	97.00	449.00	380.32	190.49	799.15
कैथल	25.89	49.99	57.00	118.00	459.00	423.17	210.68	890.45
करनाल	26.20	70.12	49.00	102.00	625.00	594.14	330.89	1215.12
पानीपत	24.01	54.99	35.00	84.00	389.00	474.42	12.33	1222.16
सोनीपत	23.70	82.74	48.00	101.00	564.00	583.79	329.21	1189.85
रोहतक	59.27	149.99	41.00	90.00	379.00	417.57	312.07	774.51
झज्जर	—	—	43.00	94.00	398.00	377.43	67.95	914.17
फरीदाबाद	38.67	89.99	59.00	118.00	748.00	709.56	473.54	1372.81
पलवल	—	—	—	—	—	410.41	60.42	1007.49
गुड़गांव	26.50	59.99	57.00	69.00	377.00	597.20	501.09	1052.89
मेवात	—	—	—	103.00	511.00	429.69	19.65	1098.46
रिवाड़ी	15.50	49.99	38.00	83.00	417.00	353.45	297.59	622.13
महेन्द्रगढ़	20.58	29.99	45.00	94.00	412.00	363.53	295.26	650.70
भिवानी	35.55	76.49	65.00	147.00	677.00	642.58	0.00	1672.02
जीन्द	28.38	59.99	51.00	107.00	549.00	525.39	323.35	1043.78
हिसार	57.70	79.99	62.00	133.00	679.00	687.42	397.94	1390.79
फतेहाबाद	—	—	43.00	99.00	427.00	371.37	252.68	713.65
सिरसा	26.82	80.99	55.00	122.00	574.00	510.83	152.99	1176.24
मुख्यालय(फुटकर)	—	—	—	—	—	—	—	—
कुल जोड़	483.79	1,180.21	900.00	2,000.00	10,062.00	10,000.00	4865.47	21155.53

प्राप्ति स्थान :—अर्थ तथा सांख्यकीय विश्लेषन विभाग, हरियाणा।

PLAN OUTLAY AND EXPENDITURE IN HARYANA
(₹ in Crore)

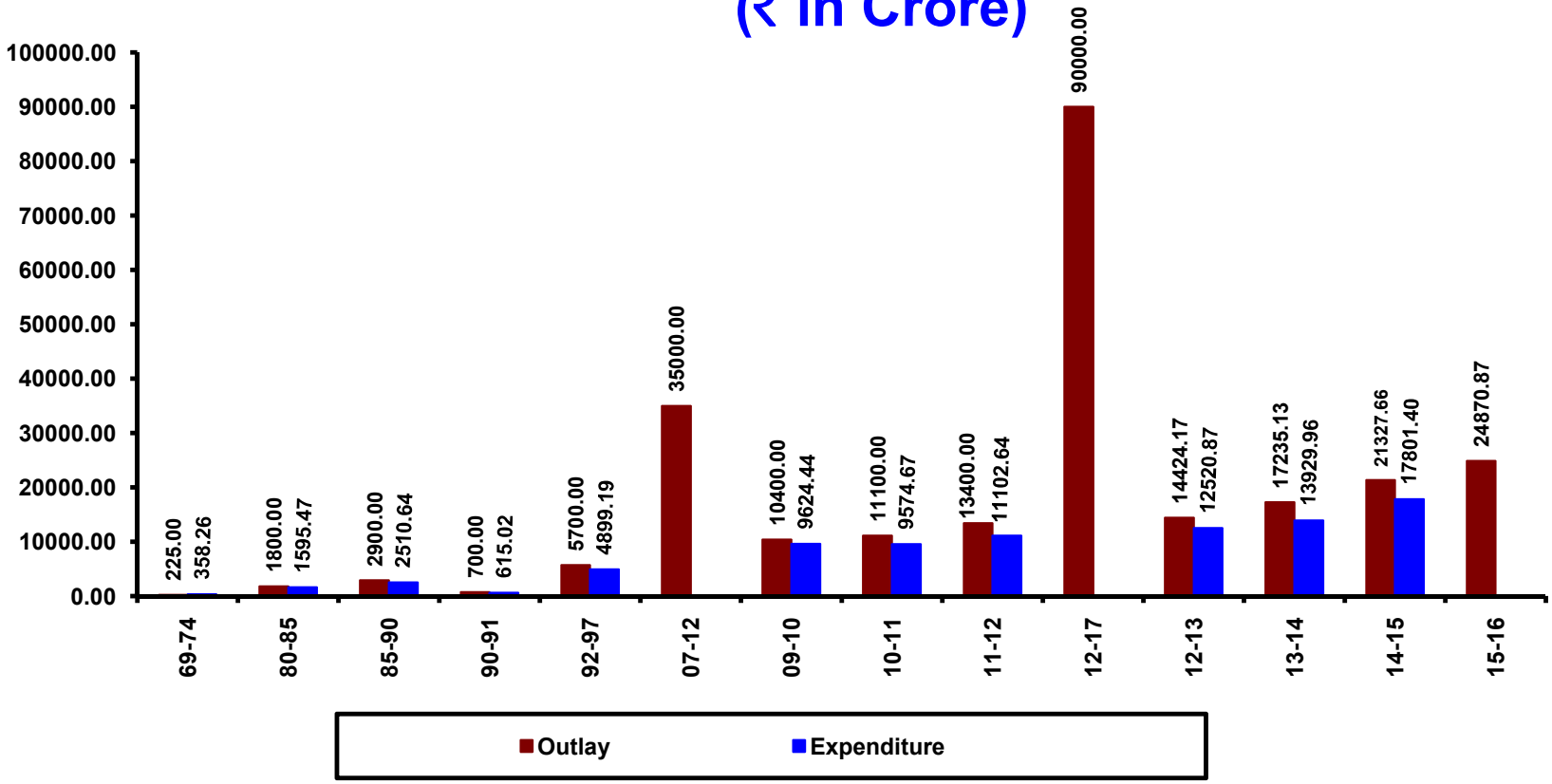

खण्ड—XXX

सार्वजनिक क्षेत्र उपक्रम

यह अनुभाग राज्य सरकारी क्षेत्र उपक्रमों से संबंधित है।

सारणी 30.1—हरियाणा वित्त निगम द्वारा विभिन्न उद्योगों के लिये दिये ऋण तथा उनकी संख्या दर्शाती है।

सारणी 30.2—आवास मण्डल हरियाणा द्वारा विभिन्न आय समूहों के लिए बनाए गए मकानों की संख्या दर्शाती है।

सार्वजनिक क्षेत्र उपक्रम

हरियाणा वित्त निगम द्वारा वर्ष 2014-15 तक विभिन्न उद्योगों के लिए दिये गये कर्जों की राशि तथा उनकी संख्या

संख्या 30.1 (₹ लाखों में)

उद्योग की किस्म	स्वीकृत रकम (जारी की गई)			
	छोटे उद्योग		अन्य	
	इकाई	राशि	इकाई	राशि
1	2	3	4	5
1. कोयला खानें	0	0.00	0	0.00
2. धातु खानें	0	0.00	0	0.00
3. कच्चा तेल एवं गैस	0	0.00	0	0.00
4. पत्थर निकालना, चिकनी मिट्टी तथा रेत के गढ़े	154	2219.93	3	63.96
5. अन्य गैरधात्विक खान एवं उत्खनन	—	—	—	—
6. खाद्यान्न निर्माण उद्योग (पेय पदार्थों के अतिरिक्त)	1479	13013.07	61	3519.94
7. पेय पदार्थ उद्योग	—	—	3	140.70
8. तम्बाकू उद्योग	3	21.99	—	—
9. कपड़े का विनिर्माण	1319	20747.04	107	5485.83
10. जूते बनाना, अन्य पहनने के वस्त्र तथा बने नये कपड़े व बने बनाये कपड़े	293	10635.06	2	133.06
11. लकड़ी ताकि कार्क का निर्माण (फर्नीचर का अतिरिक्त)	156	2472.48	1	90.00
12. फर्नीचर का निर्माण	18	115.42	0	0
13. कागज तथा कागज के पदार्थों का निर्माण	152	1398.75	27	508.76
14. मुद्रण, प्रकाशन तथा सम्बन्ध उद्योग	114	2587.06	17	505.35
15. चमड़े तथा चमड़े के पदार्थों का निर्माण (जूते बनाने तथा पहनने के वस्त्रों के अतिरिक्त)	23	260.64	3	50.96
16. रबड़ के पदार्थों का निर्माण	251	2919.88	18	406.96
17. रसायनिक पदार्थों का निर्माण	515	9022.46	38	1453.12
18. गैरधात्विक खनिज पदार्थों का उत्पादन (पैट्रोलियम तथा कोयले के अतिरिक्त)	90	784.62	10	144.99
19. पैट्रोलियम से बने पदार्थों का निर्माण व तेल उत्पादन	4	23.77	2	31.67

सार्वजनिक उपक्रम

हरियाणा वित्त निगम द्वारा वर्ष 2014-15 तक विभिन्न उद्योगों के लिए दिये गये कर्जों की राशि तथा उनकी संख्या

संख्या 30.1 (जारी) (₹ लाखों में)

उद्योग की किस्म	बांटी गई रकम				बकाया राशि			
	छोटे उद्योग		अन्य		छोटे उद्योग		अन्य	
	इकाई	राशि	इकाई	राशि	इकाई	राशि	इकाई	राशि
1	6	7	8	9	10	11	12	13
1. कोयला खानें	0	0.00	0	0.00	0	0.00	0	0.00
2. धातु खानें	0	0.00	0	0.00	0	0.00	0	0.00
3. कच्चा तेल एवं गैस	0	0.00	0	0.00	0	0.00	0	0.00
4. पत्थर निकालना, चिकनी मिट्टी तथा रेत के गढ़े	206	1,911.11	6	72.54	0	0.00	0	0.00
5. अन्य गैरधात्विक खान एवं उत्खनन	0	0.00	0	0.00	0	0.00	0	0.00
6. खाद्यान्न निर्माण उद्योग (पेय पदार्थों के अतिरिक्त)	1,874	12,366.40	82	3181.83	2	11.55	0	0.00
7. पेय पदार्थ उद्योग	0	0.00	3	117.55	0	0.00	0	0.00
8. तम्बाकू उद्योग	3	16.20	0	0.00	0	0.00	0	0.00
9. कपड़े का विनिर्माण	2,049	19,705.42	123	3,987.19	8	75.77	0	0.00
10. जूते बनाना, अन्य पहनने के वस्त्र तथा बने नये कपड़े व बने बनाये कपड़े	423	8601.11	3	35.62	15	585.56	0	0.00
11. लकड़ी ताकि कार्क का निर्माण (फर्नीचर का अतिरिक्त)	191	1,651.77	0	0.00	0	0.00	0	0.00
12. फर्नीचर का निर्माण	14	59.36	0	0.00	0	0.00	0	0.00
13. कागज तथा कागज के पदार्थों का निर्माण	139	1,288.94	22	268.90	2	5.22	0	0.00
14. मुद्रण, प्रकाशन तथा सम्बन्ध उद्योग	186	2,029.81	14	309.15	2	3.67	0	0.00
15. चमड़े तथा चमड़े के पदार्थों का निर्माण (जूते बनाने तथा पहनने के वस्त्रों के अतिरिक्त)	19	123.60	4	53.93	0	0.00	0	0.00
16. रबड़ के पदार्थों का निर्माण	375	2,684.03	20	364.96	0	0.00	0	0.00
17. रसायनिक पदार्थों का निर्माण	766	7630.91	42	1,226.08	0	0.00	0	0.00
18. गैरधात्विक खनिज पदार्थों का उत्पादन (पैट्रोलियम तथा कोयले के अतिरिक्त)	82	455.41	8	49.25	0	0.00	0	0.00
19. पैट्रोलियम से बने पदार्थों का निर्माण व तेल उत्पादन	1	0.92	1	1.67	0	0.00	0	0.00

सार्वजनिक उपक्रम

हरियाणा में वित्त निगम द्वारा वर्ष 2014-15 तक विभिन्न उद्योगों के लिए दिये गये कर्जों की राशि तथा उनकी संख्या

संख्या 30.1 (जारी) (₹ लाखों में)

उद्योग की किस्म	स्वीकृत रकम (जारी की गई)			
	छोटे उद्योग		अन्य	
	इकाई	राशि	इकाई	राशि
1	2	3	4	5
20. मूल धातु उद्योग	246	8,593.60	25	2,483.39
21. धातु पदार्थों का निर्माण (मशीन तथा परिवहन उपस्करों के अतिरिक्त)	958	8,888.45	107	2,633.93
22. मशीनों का निर्माण (विद्युत मशीनों के अतिरिक्त)	175	1,335.43	24	1,178.85
23. विद्युत मशीनरी	359	4,896.34	26	1,058.83
24. परिवहन उपकरण	289	3,894.83	44	1,008.77
25. गैस, बिजली तथा भाप	26	708.96	13	336.17
26. चलचित्र	0	0.00	0	0.00
27. परिवहन	1,557	3,136.81	2	9.75
28. होटल उद्योग	62	3,672.26	4	230.82
29. विविध	2,587	67,806.05	107	8,205.83
30. ग्रामीण उद्योग योजना	674	201.88	0	0.00
जोड़	**11,504**	**1,69,356.78**	**644**	**29,681.64**

सार्वजनिक उपक्रम

हरियाणा में वित्त निगम द्वारा वर्ष 2014-15 तक विभिन्न उद्योगों के लिए दिये गये कर्जों की राशि तथा उनकी संख्या

संख्या 30.1 (समाप्त) (₹ लाखों में)

उद्योग की किस्म	बांटी गई रकम				बकाया राशि			
	छोटे उद्योग		अन्य		छोटे उद्योग		अन्य	
	इकाई	राशि	इकाई	राशि	इकाई	राशि	इकाई	राशि
	6	7	8	9	10	11	12	13
20. मूल धातु उद्योग	614	7,448.86	50	2,088.04	1	23.45	0	0.00
21. धातु पदार्थों का निर्माण (मशीनों तथा परिवहन उपस्करों के अतिरिक्त)	1,151	8,182.90	105	1,915.08	0	0.00	0	0.00
22. मशीनों का निर्माण (विद्युत मशीनों के अतिरिक्त)	257	1,313.80	24	1,139.08	0	0.00	0	0.00
23. विद्युत मशीनरी	501	3,463.58	26	638.64	1	1.5	0	0.00
24. परिवहन उपकरण	323	3,079.66	46	948.45	0	0.00	0	0.00
25. गैस, बिजली तथा भाप	39	475.98	10	286.83	0	0.00	0	0.00
26. चलचित्र	0	0.00	0	0.00	0	0.00	0	0.00
27. परिवहन	1,505	2,930.02	4	8.83	13	4.67	0	0.00
28. होटल उद्योग	121	4,002.65	8	199.21	1	18.03	0	0.00
29. विविध	3,986	57,726.90	214	8,031.81	20	1009.09	0	0.00
30. ग्रामीण उद्योग योजना	651	189.10	0	0.00	0	0.00	0	0.00
जोड़	**15,476**	**1,47,338.44**	**815**	**24,924.64**	**65**	**1738.51***	**0**	**0.00**

प्राप्ति स्थान :—हरियाणा वित्त निगम, चण्डीगढ़।

*The figures show principal outstanding as per books of accounts only. For the purpose of recovery, principal outstanding is ₹ 12223.86 lakh as some accounts have been prudentially written off by the Corporation with the right to recovery of principal amount alongwith interest.

सार्वजनिक उपक्रम

आवास मण्डल द्वारा हरियाणा बनाए गये मकान

संख्या 30.2

वर्ष/जिला	बनाए गए मकानों की संख्या						
	वर्ष के दौरान						
	BPL Flats	आर्थिक रुप से कमजोर वर्ग	निम्न आय वर्ग	मध्यम आय वर्ग	उव्व आय वर्ग	अन्य	जोड़
1	2	3	4	5	6	7	8
1972-73	—	500	—	—	—	—	500
1975-76	—	510	192	231	—	—	933
1980-81	—	1,234	820	847	—	—	2,901
1985-86	—	—	1,944	526	145	—	2615
1990-91	—	729	633	251	154	94	1,861
1995-96	—	31	2,500	249	8	—	2,788
2000-01	—	—	3,914	26	8	—	3,948
2005-06	—	—	353	—	—	280	633
2010-11	—	258	514	208	292	194	1,466
2013-14	1920	—	—	—	—	384	2304
2014-15	1832	—	—	—	—	1526	3358
अम्बाला	—	—	—	—	—	—	—
पंचकूला	—	—	—	—	—	—	—
यमुनानगर	234	—	—	—	—	—	234
कुरुक्षेत्र	—	—	—	—	—	—	—
कैथल	—	—	—	—	—	—	—
करनाल	—	—	—	—	—	—	—
पानीपत	—	—	—	—	—	—	—
सोनीपत	1048	—	—	—	—	434	1482
रोहतक	—	—	—	—	—	—	—
झज्जर	—	—	—	—	—	—	—
फरीदाबाद	129	—	—	—	—	—	129
पलवल	282	—	—	—	—	—	282
गुड़गांव	139	—	—	—	—	—	139
मेवात	—	—	—	—	—	—	—
रिवाड़ी	—	—	—	—	—	—	—
महेन्द्रगढ़	—	—	—	—	—	—	—
भिवानी	—	—	—	—	—	—	—
जीन्द	—	—	—	—	—	—	—
हिसार	—	—	—	—	—	—	—
फतेहाबाद	—	—	—	—	—	—	—
सिरसा	—	—	—	—	—	1092	1092

सार्वजनिक उपक्रम

आवास मण्डल हरियाणा द्वारा बनाए गये मकान

संख्या 30.2 (समाप्त)

वर्ष/जिला	बनाए गए मकानों की संख्या						
	वर्ष के अन्त में						
	बी.पी.एल. फलैट	आर्थिक रुप से कमजोर वर्ग	निम्न आय वर्ग	मध्यम आय वर्ग	उच्च आय वर्ग	अन्य	जोड़
1	9	10	11	12	13	14	15
1972-73	—	500	—	—	—	—	500
1975-76	—	1,832	498	576	—	—	2,906
1980-81	—	4,937	2,794	2,239	—	—	9,970
1985-86	—	7,424	11,796	5,949	744	—	25,913
1990-91	—	9,270	14,980	8,443	1,526	793	35,012
1995-96	—	11,176	22,019	10,614	3,248	12,088	59,145
2000-01	—	11,176	29,199	10,863	3,323	2,088	56,649
2005-06	—	11,187	32,368	11,031	3,346	2,729	60,661
2010-11	—	11,967	34,323	11,705	3,743	4,415	66,153
2013-14	4,671	12,437	34,637	12,053	3,904	5,115	72,817
2014-15	6,501	12,437	34,637	12,053	3,904	6,641	76,173
अम्बाला	—	1,373	1,442	738	320	99	3,972
पंचकूला	—	458	3,752	1,375	213	776	6,574
यमुनानगर	405	269	570	104	70	—	1,418
कुरुक्षेत्र	—	397	825	501	181	586	2,490
कैथल	—	62	251	64	—	—	377
करनाल	850	601	2,298	1,207	406	237	5,599
पानीपत	757	926	1,402	952	82	127	4,246
सोनीपत	1,733	805	1,923	742	223	92	5,518
रोहतक	—	968	1,897	860	142	844	4,711
झज्जर	—	—	—	—	—	434	434
फरीदाबाद	909	3,343	12,842	1,864	628	391	19,977
पलवल	338	138	752	197	75	—	1,500
गुड़गांव	610	1,354	1,519	271	423	1,195	5,372
मेवात	—	—	206	234	26	—	466
रिवाड़ी	525	267	898	501	228	506	2,925
महेन्द्रगढ़	—	326	424	286	59	—	1,095
भिवानी	—	246	517	544	310	—	1,617
जीन्द	116	381	751	404	104	—	1,756
हिसार	—	224	1,785	944	372	—	3,325
फतेहाबाद	190	—	—	—	—	—	190
सिरसा	68	299	583	265	42	1,354	2,611

प्राप्ति स्थान :—आवास मण्डल, हरियाणा।

खण्ड—XXXI

स्थानीय निकाय

इस खण्ड में हरियाणा नगरपालिकाओं/परिषदों/निगमों की संख्या, जनसंख्या, आय तथा व्यय सम्बन्धी आंकड़े दिये गये हैं।

सारणी 31.1—में जिलावार नगरपालिकाओं/परिषदों/निगमों की संख्या, जनसंख्या, आय तथा व्यय को दिखाती है।

सारणी 31.2—नगरपालिकाओं/परिषदों/निगमों वार, जनसंख्या, आय तथा व्यय को दिखाती है।

सारणी 31.3 तथा 31.4—विभिन्न शीर्षों के अधीन नगरपालिकाओं/परिषदों/निगमों की क्रमश: आय तथा व्यय को दिखाती है।

सारणी 31.5—में ग्राम पंचायत, पंचायत समितियों तथा जिला परिषदों की सूचना दी गई है।

स्थानीय निकाय

नगरपालिकाओं/परिषदों/निगमों की संख्या, जनसंख्या, आय तथा व्यय (जिलावार)

संख्या 31.1 (₹ लाखों में)

जिला	नगरपालिकाओं/परिषदों/निगमों की संख्या (2013-2014)	नगरपालिकाओं/परिषदों/निगमों की सीमा में जनसंख्या* (जन-गणना 2011)	लेखा					
			2010-11		2012-13		2013-14	
			आय	व्यय	आय	व्यय	आय	व्यय
1	2	3	4	5	6	7	8	9
अम्बाला	2	322959	2172	2166	3174	3073	5001	3975
पंचकूला	1	211355	3303	1783	6308	3255	10057	4194
यमुनानगर	1	217071	2746	2031	4111	3660	5941	3838
कुरुक्षेत्र	4	265499	1881	1857	2577	2287	2438	2210
कैथल	4	236011	2514	1739	4048	2938	4097	3519
करनाल	7	445888	5038	2915	4967	3135	5050	3038
पानीपत	2	335680	2864	2486	3602	2334	5543	3366
सोनीपत	4	415695	6591	3457	12046	8216	13495	9447
रोहतक	4	448658	3910	3131	10724	5340	11352	4874
झज्जर	3	235125	2294	2019	3766	2739	5460	4377
फरीदाबाद	1	1414050	39987	31530	52603	46232	58972	55378
पलवल	3	196490	1089	960	2114	1720	2462	2101
गुड़गांव	5	977908	55852	23625	99073	28504	128467	40244
मेवात	4	88343	1246	691	22195	4602	2422	1281
रिवाड़ी	3	190141	2022	1800	4526	3229	5188	2500
महेन्द्रगढ़	4	124317	1766	1248	6136	1963	7748	1981
भिवानी	5	305763	2817	1882	3390	2728	3944	2855
जीन्द	5	299980	2074	1801	3070	2537	3557	3046
हिसार	5	454420	3672	2781	3318	3138	4242	4004
फतेहाबाद	3	171800	2781	1638	3925	2584	3433	2547
सिरसा	5	319248	2410	1779	2873	2562	2786	2304
जोड़	**75**	**7676401**	**149029**	**93319**	**258546**	**136776**	**291655**	**161079**

प्राप्ति स्थान :—जिला सांख्यिकीय अधिकारी।

स्थानीय निकाय

नगरपालिकाओं/परिषदों/निगमों वार संख्या, जनसंख्या, आय तथा व्यय

संख्या 31.2 (₹ 000 में)

जिला	नगरपालिकाओं/परिषद/ निगमों का नाम	नगरपालिकाओं/ परिषदों/निगमों की सीमा में जनसंख्या* (जन-गणना 2011)	लेखा 2010-11		लेखा 2012-13		लेखा 2013-14	
			आय	व्यय	आय	व्यय	आय	व्यय
1	2	3	4	5	6	7	8	9
अम्बाला	1. अम्बाला शहर	300127	194036	193957	277107	268463	458411	366110
	2. नारायणगढ़	22832	23168	22675	40323	38816	41710	31335
	3. महेशनगर/ अम्बाला सदर	—	—	—	—	—	—	—
पंचकूला	1. कालका	—	47700	18375	—	—	—	—
	2. पिंजौर	—	48901	18303	—	—	—	—
	3. पंचकूला	211355	233734	141598	630803	325512	1005719	419404
यमुनानगर	1. यमुनानगर	217071	274563	203095	411121	366017	594137	383790
	2. जगाधरी	—	—	—	—	—	—	—
कुरुक्षेत्र	1. थानेसर	155152	113923	113861	164256	152566	125353	117393
	2. लाडवा	28887	17910	17881	19957	15232	22270	21797
	3. शाहबाद मारकंडा	42607	26229	24662	43694	34544	44155	38451
	4. पेहोवा	38853	29956	29322	29763	26337	52027	43404
कैथल	1. कैथल	144915	186684	126521	310562	238605	294278	286628
	2. पुण्डरी	33484	12984	8062	13906	9867	11908	10691
	3. गुहला चीका	38952	28029	27885	40984	40074	47700	46332
	4. कलायत	18660	23732	11417	39369	5276	55842	8197
करनाल	1. करनाल	302140	308664	206577	276192	200959	276037	209328
	2. घरौंडा	37816	30141	24068	19112	17268	21751	20532
	3. नीलोखेड़ी	17938	8144	7971	10849	8902	12863	9672
	4. इन्द्री	17487	6631	6504	20083	19743	13070	12751
	5. तरावड़ी	25944	18718	18040	31945	18873	48192	23607
	6. असंध	27125	50197	27697	32856	29162	30448	21496
	7. निसिंग	17438	81263	634	105618	18595	102658	6388

स्थानीय निकाय

नगरपालिकाओं/परिषदों/निगमों वार की संख्या, जनसंख्या, आय तथा व्यय

संख्या 31.2 (जारी) (₹ 000 में)

जिला	नगरपालिकाओं/ परिषदों/निगमों का नाम	नगरपालिकाओं/ परिषदों/निगमों की सीमा में जनसंख्या* (जन-गणना 2011)	लेखा 2010-11		लेखा 2012-13		लेखा 2013-14	
			आय	व्यय	आय	व्यय	आय	व्यय
1	2	3	4	5	6	7	8	9
पानीपत	1. पानीपत	295970	215639	204960	296774	197540	479130	294081
	2. समालखा	39710	707764	43652	63471	35882	75196	42510
सोनीपत	1. सोनीपत	289333	468196	220317	849458	648175	994928	791711
	2. गन्नौर	35603	50002	48198	41138	37013	38596	30117
	3. खरखौदा	25051	47529	18198	67767	16051	56297	10146
	4. गोहाना	65708	93379	58946	246196	120403	259631	112769
रोहतक	1. रोहतक	374292	274027	234828	888907	487261	957636	427542
	2. कलानौर	33319	27601	22463	42740	9745	48532	17864
	3. महम	20484	7124	6383	26698	12134	20656	19698
	4. सांपला	20563	82198	49406	114078	24875	108382	22280
झज्जर	1. झज्जर	48424	67605	63425	61277	49370	159067	149192
	2. बेरी	15934	30584	26644	109515	77352	160353	88236
	3. बहादुरगढ़	170767	131177	111861	205815	147202	226565	200226
फरीदाबाद	1. फरीदाबाद काम्पलैक्स	1414050	3998650	3153041	5260284	462322	5897228	5537759
गुड़गांव	1. गुड़गांव	886519	5386320	2277630	9463542	2630347	12351692	3769199
	2. सोहना	36552	61123	34379	196852	143820	188343	148414
	3. पटौदी	20418	65750	16830	121984	38970	142967	41195
	4. हेली मंडी	20906	33964	19707	33281	9815	79510	24060
	5. फरुक्खनगर	13513	38069	14005	91675	27407	84147	41565
मेवात	1. नूह	16260	36462	20657	51978	41802	50762	35745
	2. फिरोजपुर झिरका	24750	47656	26956	1972575	295417	56428	28197
	3. पुन्हाना	24734	1152	217	75866	66083	15824	14807
	4. तावडू	22599	39339	21321	119094	56913	119162	49393

स्थानीय निकाय

नगरपालिकाओं/परिषदों/निगमों वार की संख्या, जनसंख्या, आय तथा व्यय

संख्या 31.2 (जारी) (₹ 000 में)

जिला	नगरपालिकाओं/ परिषदों/निगमों का नाम	नगरपालिकाओं/ परिषदों/निगमों की सीमा में जनसंख्या* (जन-गणना 2011)	लेखा 2010-11		लेखा 2012-13		लेखा 2013-14	
			आय	व्यय	आय	व्यय	आय	व्यय
1	2	3	4	5	6	7	8	9
रिवाड़ी	1. रिवाड़ी	143021	128514	127513	281184	271296	242041	215141
	2. बावल	16776	36262	18241	48636	28368	75821	16321
	3. धारुहेड़ा	30344	37408	34214	122817	23189	200920	18576
महेन्द्रगढ़	1. महेन्द्रगढ़	29128	64850	40209	21560	102054	213182	118694
	2. नारनौल	74581	77775	71635	341367	62074	467282	58272
	3. कनीना	12989	24105	7686	35275	15498	85108	14569
	4. अटेली	7619	9877	5319	20370	16654	9239	6554
भिवानी	1. भिवानी	196057	70600	68624	87734	84564	131974	126795
	2. चरखी दादरी	56337	147337	69287	223065	16623	232244	134068
	3. बवानी खेड़ा	20289	4049	3569	8299	7759	9006	8219
	4. सिवानी	19143	6597	6371	10664	7382	11947	9166
	5. लोहारु	13937	53109	40309	9223	6966	9182	7226
जीन्द	1. सफीदों	34728	26250	26159	81998	76465	99073	98479
	2. नरवाना	62090	63034	56885	62683	54658	76996	74244
	3. उचाना	16815	47849	29886	22218	12787	42491	14767
	4. जीन्द	167592	50752	50590	113376	90133	114308	101359
	5. जुलाना	18755	19526	16544	26774	19697	22858	15789
हिसार	1. हिसार	323524	207361	187953	242924	238732	324815	309487
	2. हांसी	86770	117821	57208	50366	42407	36698	32100
	3. बरवाला	43384	22439	21496	24022	23866	29037	28898
	4. नारनौंद	17242	19610	11422	14523	8842	11759	8616
	5. उकलाना	13219	—	—	—	—	21873	21312
फतेहाबाद	1. फतेहाबाद	70777	105347	65259	81596	70432	62610	62545
	2. टोहाना	63871	99196	53947	171145	111286	132763	101115
	3. रतिया	37152	73575	44549	139801	76645	147898	91017

स्थानीय निकाय

नगरपालिकाओं/परिषदों/निगमों वार की संख्या, जनसंख्या, आय तथा व्यय

संख्या 31.2 (समाप्त) (₹ 000 में)

जिला	नगरपालिकाओं/परिषदों/निगमों का नाम	नगरपालिकाओं/परिषदों/निगमों की सीमा में जनसंख्या* (जन-गणना 2011)	लेखा 2010-11		लेखा 2011-12		लेखा 2012-13	
			आय	व्यय	आय	व्यय	आय	व्यय
1	2	3	4	5	6	7	8	9
सिरसा	1. सिरसा	182534	153977	125930	140724	115370	171091	149086
	2. मंण्डी डबवाली	52873	56369	23189	98798	97738	39204	31560
	3. कालांवाली	22095	6629	6316	16246	15225	20826	19600
	4. ऐलनाबाद	36623	14003	13223	19275	17388	32284	19252
	5. रानिया	25123	9758	9221	12298	10507	15221	10883
पलवल	1. पलवल	131926	74243	72782	154496	154183	125749	121771
	2. होडल	50143	14226	12310	8605	7701	37535	37351
	3. हथीन	14421	20433	10943	48320	10121	82941	50996

प्राप्ति स्थान :—कार्यालय नगरपालिका कमेटी परिषद/निगम।

नोट :- आय तथा व्यय में बुक ट्रांस्फर की राशि सम्मिलित नहीं है।

1. कालका व पिंजौर नगरपालिका पंचकूला निगम में सम्मिलित है।
2. जगाधरी नगरपालिका यमुनानगर निगम में सम्मिलित है।
3. अम्बाला सदर / महेशनगर नगरपालिका अम्बाला निगम में सम्मिलित है।
4. उकलाना नगरपालिका हिसार निगम में सम्मिलित है।

स्थानीय निकाय

नगरपालिकाओं/परिषदों/निगमों की आय

संख्या 31.3 (लाख ₹)

आय का साधन	लेखा		
	2010-11	2012-13	2013-14
	2	3	4
क. कर राजस्व	22250	52239	82893
1. आय पर कर	128	601	262
2. व्यवसाय तथा व्यापार कर	123	455	196
3. सेवक कर	5	146	66
ख. पदार्थों तथा सेवाओं पर कर	5780	11594	29511
1. चुंगी	—	—	—
2. सीमा कर	206	2977	11575
3. जल कर	1200	1580	8746
4. गाड़ियों पर कर	1104	1284	1245
5. पशुओं पर कर (कुत्तों के पंजीकरण करवाने की फीस समेत)	69	353	132
6. गाड़ियों तथा पशुओं का पथ कर	13	132	287
7. लोक सुरक्षा तथा सुविधाओं से आय (बिजली, आग इत्यादि)	1246	2101	2527
8. जल की फीस (पानी की बिक्री)	8	1	1548
9. गाड़ियों के लाईसैंसों की फीस (ड्राईविंग लाईसैंसों समेत)	227	653	543
10. कार्यभारिकों के लाईसैंसों की फीस	688	1519	1102
11. खतरनाक तथा उत्तेजक व्यापार के लाईसैंसों तथा पटाखे बजाने की फीस	524	238	1339
12. स्थानीय दर	495	756	467
ग. सम्पति तथा पूंजी व्यापार पर कर	16342	40044	53120
1. इमारतों तथा भूमि पर कर	7312	20708	33990
2. भवन तथा भूमि के किराये (भूमि इत्यादि का विक्रय शामिल है)	8357	18626	17619
3. डाक बंगले तथा सराए	180	229	149
4. उद्यान तथा सड़कों पर वृक्ष	18	53	952
5. तहवजारी फीसें (गलियों के हिस्सों के कब्जे की फीस समेत)	475	428	410

स्थानीय निकाय

नगरपालिकाओं/परिषदों/निगमों वार आय

संख्या 31.3 (समाप्त) (लाख ₹)

आय का साधन	लेखा		
	2010-11	2012-13	2013-14
	2	3	4
2. प्रशासनिक प्राप्तियां	9050	11927	1122
1. शिक्षा	31	50	416
2. चिकित्सा	13	88	90
3. जन-स्वास्थ्य	9006	11789	616
3. राजस्व अनुदान तथा अंशदान	8426	12132	7201
1. अकाल सहायता / विकास कार्य के लिए	1002	2296	1579
2. पशु-पालन विभाग के लिये सरकारी अंशदान	4	44	167
3. अन्य अनुदान अथवा अंशदान	7420	9792	5455
4. पूंजीगत स्थानांतरण	21861	38652	45290
1. जल पूर्ति पूंजीगत खर्च के लिए अनुदान	3008	5904	5835
2. जल पूर्ति कार्यों के लिये प्राप्तियां	—	—	3476
3. जल निकास कार्यों के लिये सरकारी अनुदान	6095	4529	193
4. नगरपालिका के कार्य इत्यादि के लिये अंशदान	10241	19051	19378
5. निलम्बित लेखे (लेखन सामग्री, मुद्रण, भण्डारों, पेशगी, जमा, पशु अवरोधशालायें, नौघाट इत्यादि)	2517	9168	16408
5. कर्जे	4753	6062	924
1. जल पूर्ति कार्यों के लिये कर्जे	2578	2851	631
2. जल निकास कार्यों के लिये कर्जे	2175	3211	15
3. सामान्य कार्यों के लिये कर्जे	—	—	278
4. अन्य कर्जे	—	—	—
6. अन्य प्राप्तियां	82689	137534	154225
1. ब्याज प्राप्तियां	2077	7422	7397
2. निवेश पर आय	931	4532	2525
3. अन्य विभिन्न कर (कापी फीस इत्यादि)	2250	8814	1219
4. विविध अविभाजित प्राप्तियां	7951	5579	2281
5. स्टाम्प ड्यूटी	36221	53676	33317
6. विविध	33259	57511	107486
कुल आय	**149029**	**258546**	**291655**

प्राप्ति स्थान :—अर्थ तथा सांख्यिकीय विश्लेण विभाग, हरियाणा।

स्थानीय निकाय

नगरपालिकाओं/परिषदों/निगमों वार व्यय

संख्या 31.4 (लाख ₹)

व्यय का विवरण	लेखा		
	2010-11	2012-13	2013-14
1	2	3	4
I. सामान्य विभाग	18128	33222	34477
क. सामान्य	9079	15675	20868
ख. कर तथा लाईसैंस विभाग	842	2563	1061
1. चूंगी	—	—	—
2. सीमाकर	30	1203	56
3. गाड़ियों पर कर तथा लाईसैंस फीस	318	506	204
4. अन्य कर तथा फीसें	494	854	801
ग. नगरपालिका सम्पति	3546	7308	3914
1. किराये की भूमि तथा इमारतें	825	3444	605
2. डाक बंगले तथा सराय	120	7	143
3. उद्यान तथा सड़कों के किनारे वृक्ष	2561	3821	3131
4. तहवजारी फीस	40	36	35
घ. लोक सुरक्षा तथा सुविधा (उपभोग व पूंजीगत खर्चे तथा अंशदान इत्यादि)	4661	7676	8634
1. पुलिस	22	151	115
2. बिजली	2686	4075	5996
3. आग	1859	3202	2238
4. पशु अवरोध शालायें	26	120	161
5. विविध	68	128	124
II. शिक्षा	228	498	524
1. प्रशासन	99	141	52
2. महाविद्यालय	—	—	—
3. उच्च विद्यालय	—	4	27
4. माध्यमिक विद्यालय	1	—	7
5. प्राथमिक विद्यालय	—	11	93
6. सार्वजनिक पुस्तकालय, संग्रहालय इत्यादि	128	342	345
III. चिकित्सा	78	199	127
1. प्रशासन	2	17	71
2. अस्पताल तथा औषद्यालय	76	182	56
3. पागलों, कुष्ट रोगियों तथा कंगालों के इलाज की दैनगियां	—	—	—

स्थानीय निकाय

नगरपालिकाओं/परिषदों/निगमों वार व्यय

संख्या 31.4 (समाप्त) (लाख ₹)

व्यय का विवरण	लेखा		
	2010-11	2012-13	2013-14
1	2	3	4
IV. जन स्वास्थ्य	24332	32115	37020
1. प्रशासन	3708	3769	311
2. जन्म मरण आंकड़े तथा शिशु कल्याण	—	3	63
3. टीके लगाना	9	3	8
4. प्लेग तथा दूसरी महामारी	10	2489	1238
5. सफाई	16287	19902	20925
6. जल निकास	4241	5652	14401
7. खाद्य पूर्ति पर नियन्त्रण (मंडियां, वधशालायें इत्यादि)	30	259	48
8. कंगालों को दफनाना व जलाना	15	21	24
9. विविध	32	17	2
V. जल पूर्ति	9138	12649	7099
10. प्रशासन	2331	4561	1563
11. जल से राजस्व की वसूली	—	6	—
12. नहरों के पानी की लागत	—	—	—
13. देखभाल (निमार्ण भंडार समेत)	2914	1470	141
14. जल विश्लेण	—	—	—
15. पूंजीगत खर्चे	3296	5453	4444
16. कर्जे (क) ब्याज	—	—	—
ख. पुन: अदायगी	597	1159	951
VI. पशु चिकित्सा विभाग	—	107	138
1. पशु चिकित्सा हस्पताल	—	107	138
2. पशु जुल्म बचाव समिति को अनुदान	—	—	—
3. पशुओं और घोड़ों के मेले	—	—	—
VII. नगर पालिका कार्य	29514	39676	57161
1. प्रशासन	8632	11782	11267
2. गलियां (जल देना, देखभाल, कर्जे इत्यादि)	20124	27591	45894
3. परिपालन	758	303	—
VIII. निलम्बित लेखे	11290	15152	23731
IX. अदृष्ट प्रभार के लिये उपलब्ध	611	3158	802
कुल खर्चे (I से IX)	**93319**	**136776**	**161079**

प्राप्ति स्थान :—अर्थ तथा सांख्यिकीय विश्लेण विभाग, हरियाणा।

स्थानीय निकाय

जिलावार ग्राम पंचायतों, पंचायत समितियों तथा जिला परिषदों एवं उनके सदस्यों की संख्या : 2014-15

संख्या 31.5

जिला	ग्राम पंचायतों की संख्या	पंचों की संख्या					
		पुरुष			महिला		
		सामान्य	अनुसूचित	कुल	सामान्य	अनुसूचित	कुल
1	2	3	4	5	6	7	8
अम्बाला	405	1,041	546	1,587	719	455	1,174
पंचकूला	121	406	63	469	252	96	348
यमुनानगर	441	1,158	577	1,735	815	490	1,305
कुरुक्षेत्र	382	1,244	341	1,585	819	381	1,200
कैथल	270	1,173	325	1,498	711	313	1,024
करनाल	372	1,499	411	1,910	911	413	1,324
पानीपत	167	862	194	1,056	505	188	693
सोनीपत	323	1,604	314	1,918	935	345	1,280
रोहतक	141	781	199	980	483	168	651
झज्जर	249	1,178	237	1,415	699	260	959
फरीदाबाद	111	514	105	619	310	108	418
पलवल	239	1,129	222	1,351	679	227	906
गुड़गांव	210	796	139	935	498	193	691
मेवात	308	1,468	50	1,518	965	140	1,105
रिवाड़ी	351	1,285	247	1,532	782	349	1,131
महेन्द्रगढ़+	344	1,445	195	1,640	830	330	1,160
भिवानी	461	2,041	393	2,434	1,203	471	1,674
जीन्द	300	1,450	378	1,828	889	334	1,223
हिसार	309	1,591	478	2,069	937	406	1,343
फतेहाबाद	245	917	416	1,333	598	321	919
सिरसा	334	1,307	519	1,826	802	436	1,238
जोड़	**6,083**	**24,889**	**6,349**	**31,238**	**15,342**	**6,424**	**21,766**

स्थानीय निकाय

जिलावार ग्राम पंचायतों , पंचायत समितियों तथा जिला परिषदों एवं उनके सदस्यों की संख्या : 2014-15

संख्या 31.5 (जारी)

जिला	सरपंचों की संख्या								
	पिछड़े वर्ग	कुल पंच (5+8+9)	पुरुष			महिला			कुल सरपंच (13+16)
			सामान्य	अनुसूचित	कुल	सामान्य	अनुसूचित	कुल	
1	9	10	11	12	13	14	15	16	17
अम्बाला	378	3,139	209	60	269	108	28	136	405
पंचकूला	81	898	61	13	74	38	9	47	121
यमुनानगर	427	3,467	252	53	305	107	29	136	441
कुरुक्षेत्र	377	3,162	209	47	256	97	29	126	382
कैथल	264	2,786	149	34	183	69	18	87	270
करनाल	361	3,595	203	46	249	97	26	123	372
पानीपत	167	1,916	91	21	112	43	12	55	167
सोनीपत	321	3,519	172	42	214	86	23	109	323
रोहतक	140	1,771	74	19	93	37	11	48	141
झज्जर	235	2,609	135	32	167	66	16	82	249
फरीदाबाद	105	1,142	60	15	75	27	9	36	111
पलवल	221	2,478	123	34	157	67	15	82	239
गुड़गांव	200	1,826	105	35	140	56	14	70	210
मेवात	306	2,929	170	44	214	72	22	94	308
रिवाड़ी	342	3,005	189	45	234	92	25	117	351
महेन्द्रगढ़	334	3,134	178	45	223	93	28	121	344
भिवानी	433	4,541	242	62	304	121	36	157	461
जीन्द	297	3,348	160	39	199	80	21	101	300
हिसार	303	3,715	164	40	204	81	24	105	309
फतेहाबाद	238	2,490	136	29	165	63	17	80	245
सिरसा	323	3,387	182	42	224	87	23	110	334
जोड़	5,853	58,857	3,264	797	4,061	1,587	435	2,022	6,083

स्थानीय निकाय

जिलावार ग्राम पंचायतों , पंचायत समितियों तथा जिला परिषदों एवं उनके सदस्यों की संख्या : 2014-15

संख्या 31.5 (जारी)

जिला	पंचायत समितियों की संख्या	पंचायत समितियों के सदस्यों की संख्या					
		पुरुष			महिला		
		सामान्य	अनुसूचित	कुल	सामान्य	अनुसूचित	कुल
1	18	19	20	21	22	23	24
अम्बाला	6	46	25	71	27	15	42
पंचकूला	4	17	3	20	12	4	16
यमुनानगर	6	52	22	74	27	15	42
कुरुक्षेत्र	5	57	15	72	28	12	40
कैथल	6	68	19	87	35	13	48
करनाल	6	84	25	109	43	16	59
पानीपत	5	54	13	67	30	9	39
सोनीपत	7	90	20	110	47	13	60
रोहतक	5	53	13	66	28	8	36
झज्जर	5	59	13	72	32	9	41
फरीदाबाद	2	30	6	36	15	4	19
पलवल	4	57	13	70	30	8	38
गुड़गांव	4	43	9	52	24	6	30
मेवात	5	75	4	79	39	5	44
रिवाड़ी	5	62	14	76	31	11	42
महेन्द्रगढ़	5	74	13	87	38	10	48
भिवानी	10	103	25	128	57	16	73
जीन्द	7	84	22	106	46	13	59
हिसार	9	104	29	133	54	21	75
फतेहाबाद	6	56	22	78	31	15	46
सिरसा	7	73	31	104	41	18	59
जोड़	**119**	**1,341**	**356**	**1,697**	**715**	**241**	**956**

स्थानीय निकाय

जिलावार ग्राम पंचायतों , पंचायत समितियों तथा जिला परिषदों एवं उनके सदस्यों की संख्या : 2014-15

संख्या 31.5 (जारी)

जिला	चेयरमैनों की संख्या								
	पिछड़े वर्ग	कुल पंच (5+8+9)	पुरुष			महिला			कुल सरपंच (13+16)
			सामान्य	अनुसूचित	कुल	सामान्य	अनुसूचित	कुल	
1	25	26	27	28	29	30	31	32	33
अम्बाला	6	119	3	1	4	1	1	2	6
पंचकूला	4	40	—	—	—	3	1	4	4
यमुनानगर	6	122	2	1	3	2	1	3	6
कुरुक्षेत्र	5	117	2	1	3	2	—	2	5
कैथल	6	141	1	2	3	3	—	3	6
करनाल	6	174	3	—	3	3	—	3	6
पानीपत	5	111	3	—	3	2	—	2	5
सोनीपत	7	177	4	1	5	1	1	2	7
रोहतक	5	107	2	—	2	2	1	3	5
झज्जर	5	118	1	—	1	3	1	4	5
फरीदाबाद	2	57	2	—	2	—	—	—	2
पलवल	4	112	3	—	3	1	—	1	4
गुड़गांव	4	86	3	—	3	1	—	1	4
मेवात	5	128	3	—	3	1	1	2	5
रिवाड़ी	5	123	2	—	2	3	—	3	5
महेन्द्रगढ़	5	140	3	—	3	1	1	2	5
भिवानी	10	211	5	2	7	3	—	3	10
जीन्द	7	172	3	—	3	4	—	4	7
हिसार	9	217	5	1	6	2	1	3	9
फतेहाबाद	6	130	4	—	4	1	1	2	6
सिरसा	7	170	3	1	4	3	—	3	7
जोड़	119	2,772	57	10	67	42	10	52	119

स्थानीय निकाय

जिलावार ग्राम पंचायतों , पंचायत समितियों तथा जिला परिषदों एवं उनके सदस्यों की संख्या : 2014-15

संख्या 31.5 (जारी)

जिला	जिला परिषदों की संख्या	अध्यक्षों की संख्या
1	34	35
अम्बाला	1	1
पंचकूला	1	1
यमुनानगर	1	1
कुरुक्षेत्र	1	1
कैथल	1	1
अम्बाला	1	1
पंचकूला	1	1
यमुनानगर	1	1
कुरुक्षेत्र	1	1
कैथल	1	1
फरीदाबाद	1	1
पलवल	1	1
गुड़गांव	1	1
मेवात	1	1
रिवाड़ी	1	1
महेन्द्रगढ़	1	1
भिवानी	1	1
जीन्द	1	1
हिसार	1	1
फतेहाबाद	1	1
सिरसा	1	1
जोड़	21	21

स्थानीय निकाय

हरियाणा में जिलावार ग्राम पंचायतों , पंचायत समितियों तथा जिला परिषदों एवं उनके सदस्यों की संख्या : 2014-15

संख्या 31.5 (समाप्त)

जिला	जिला परिषद के सदस्यों की संख्या							
	पुरुष			महिला			पिछड़े वर्ग	जिला परिषद कुल सदस्य (38+41+42)
	सामान्य	अनुसूचित	कुल	सामान्य	अनुसूचित	कुल		
1	36	37	38	39	40	41	42	43
अम्बाला	5	3	8	3	2	5	1	14
पंचकूला	4	1	5	3	1	4	1	10
यमुनानगर	6	3	9	4	2	6	1	16
कुरुक्षेत्र	7	2	9	3	2	5	1	15
कैथल	9	2	11	5	2	7	1	19
अम्बाला	10	3	13	6	2	8	1	22
पंचकूला	6	2	8	4	1	5	1	14
यमुनानगर	12	3	15	6	2	8	1	24
कुरुक्षेत्र	6	2	8	4	1	5	1	14
कैथल	9	2	11	5	1	6	1	18
फरीदाबाद	4	1	5	3	1	4	1	10
पलवल	8	2	10	5	1	6	1	17
गुड़गांव	4	1	5	3	1	4	1	10
मेवात	11	--	11	5	1	6	1	18
रिवाड़ी	7	2	9	5	1	6	1	16
महेन्द्रगढ़	9	2	11	5	1	6	1	18
भिवानी	14	4	18	8	2	10	1	29
जीन्द	12	3	15	6	2	8	1	24
हिसार	13	4	17	7	3	10	1	28
फतेहाबाद	7	3	10	4	2	6	1	17
सिरसा	9	4	13	5	2	7	1	21
जोड़	172	49	221	99	33	132	21	374

प्राप्ति स्थान :—कार्यालय निदेशक पंचायत, हरियाणा।

खण्ड—XXXII

चुनाव आंकड़े

इस खण्ड में दिये गये आंकड़े मुख्य चुनाव अधिकारी कार्यालय, हरियाणा से प्राप्त किये गए हैं।

सारणी 32.1—राज्य में मतदाताओं व संसदीय व विधान सभा क्षेत्रों की संख्या की सूचना दी गई है।

सारणी 32.2—में आम चुनाव 2014 में संसदीय चुनाव से हरियाणा राज्य के निर्वाचित सदस्यों के नाम व चुनाव के समय राजनीतिक पार्टियों से सम्बन्ध भी दिया गया है।

सारणी 32.3—में 2014 के आम चुनाव में हरियाणा विधान सभा के लिए निर्वाचित सदस्यों के नाम दिए गए हैं।

सारणी 32.4—में हरियाणा विधान सभा 2014 में मतदाताओं एंव डाले गए मतों की संख्या दी गई है।

सारणी 32.5—में हरियाणा में लोक सभा 2014 के आम चुनाव में मतदातओं की संख्या व डाले गए मतों की संख्या दी गई है।

सारणी 32.6—में भारत में राज्य–वार संसदीय व विधान सभा सीटों की संख्या दी गई है।

चुनाव

राज्य में मतदातओं की संख्या व संसदीय तथा विधान सभा क्षेत्रों की संख्या

संख्या 32.1

जिला	मतदाताओं की संख्या (हजारों में)						
	1967	1977	1987@	1995£	1998**	1999££	2000*
1	2	3	4	5	6	7	8
अम्बाला	45.9	61.3	88.8	75.4	54.4	54.9	55.5
पंचकूला	—	—	—	—	19.8	19.8	20.1
यमुनानगर	—	—	—	64.6	61.3	59.3	59.8
कुरुक्षेत्र	—	48.2	71.7	37.9	36.7	35.4	36.0
कैथल	—	—	—	57.0	56.2	56.9	57.4
करनाल	84.0	57.1	85.3	74.8	73.3	72.7	73.7
पानीपत	—	—	—	42.7	40.5	40.3	40.9
सोनीपत	—	41.2	57.7	74.1	70.9	70.8	70.1
रोहतक	81.6	66.0	93.3	114.2	52.3	51.9	52.3
झज्जर	—	—	—	—	55.0	54.1	54.3
फरीदाबाद	—	—	72.3	103.8	103.3	97.0	98.2
गुड़गांव	74.8	83.2	60.3	82.9	78.9	79.6	80.3
रिवाड़ी	—	—	—	41.1	40.3	40.2	40.6
महेन्द्रगढ़+	32.6	45.8	63.7	40.8	39.0	38.8	39.4
भिवानी	—	47.9	67.4	72.5	81.2	80.8	81.4
जीन्द	27.2	42.7	62.8	68.2	66.7	66.5	67.9
हिसार	92.7	66.0	97.0	136.5	71.4	71.0	71.6
फतेहाबाद	—	—	—	—	47.4	48.1	48.8
सिरसा	—	34.5	49.8	61.5	60.0	61.8	62.7
मेवात	—	—	—	—	—	—	—
पलवल	—	—	—	—	—	—	—
जोड़	**438.8**	**593.9**	**870.1**	**1,148.0**	**1,108.6**	**1,099.9**	**1,111.0**

टिप्पणी :- वर्ष 1967 तथा 1972 की सूचना पुराने सात जिलों की सीमाओं के अनुसार है।

@ मतदाताओं की संख्या 17 जून, 1987 की है।

* मतदाताओं की संख्या 31 जनवरी, 2000 की है।

£ मतदाताओं की संख्या 27जुलाई, 1995 की है।

** मतदाताओं की संख्या 1 जनवरी, 1998 की है।

££ मतदाताओं की संख्या 31 अक्तूबर, 1999 की है।

चुनाव

राज्य में मतदातओं की संख्या व संसदीय तथा विधान सभा क्षेत्रों की संख्या

संख्या 32.1 (जारी)

जिला	मतदाताओं की संख्या (हजारों में)							विधान सभा में सीटों की संख्या					
	2005	2011	2013	2014 (LS)	2014 (VS)	2015	1967	1987	2000	2005	2009	2014	2015
1	9	10	11	12	13	14	15	16	17	18	19	20	21
अम्बाला	61.1	63.8	69.1	75.6	76.8	78.4	9	10	5	5	4	4	4
पंचकूला	24.4	28.4	31.7	35.0	35.3	35.9	—	—	1	1	2	2	2
यमुनानगर	65.9	60.8	68.9	76.3	77.3	78.1	—	—	5	5	4	4	4
कुरुक्षेत्र	41.2	51.3	56.4	63.2	64.5	65.8	—	8	3	3	4	4	4
कैथल	61.7	60.2	63.2	68.7	69.6	70.4	—	—	5	5	4	4	4
करनाल	81.4	77.9	85.5	94.7	96.6	99.7	16	9	6	6	5	5	5
पानीपत	46.6	56.0	65.7	73.6	75.1	77.9	—	—	3	3	4	4	4
सोनीपत	77.6	77.4	85.6	93.1	95.0	97.6	—	6	6	6	6	6	6
रोहतक	59.7	60.4	65.5	70.0	70.8	71.3	15	10	5	5	4	4	4
झज्जर	62.9	54.3	59.5	65.3	66.3	67.4	—	—	5	5	4	4	4
फरीदाबाद	121.5	83.5	102.9	119.4	122.9	131.1	—	6	6	6	6	6	6
गुड़गांव	103.4	78.5	87.2	97.8	100.2	101.9	13	6	6	6	4	4	4
रिवाड़ी	45.2	51.3	55.1	60.4	60.6	60.0	—	—	3	3	3	3	3
महेन्द्रगढ़	44.8	52.5	56.1	60.0	60.5	62.0	6	6	3	3	4	4	4
भिवानी	94.5	89.1	96.9	105.4	106.6	108.1	—	7	7	7	6	6	6
जीन्द	74.9	73.7	80.8	86.4	85.9	87.9	5	7	6	6	5	5	5
हिसार	81.6	97.6	107.2	114.5	115.5	117.1	17	10	6	6	7	7	7
फतेहाबाद	55.5	52.8	58.2	61.8	61.9	63.5	—	—	4	4	3	3	3
सिरसा	69.7	73.9	80.0	85.4	85.5	87.0	—	5	5	5	5	5	5
मेवात	—	36.5	42.1	47.5	48.2	50.1	—	—	—	—	3	3	3
पलवल	—	43.9	49.9	54.6	54.4	56.4	—	—	—	—	3	3	3
जोड़	**1273.6**	**1323.8**	**1467.5**	**1608.7**	**1629.5**	**1669.4**	**81**	**90**	**90**	**90**	**90**	**90**	**90**

LS - लोक सभा

VS - विधान सभा

चुनाव

राज्य में मतदातओं की संख्या व संसदीय तथा विधान सभा क्षेत्रों की संख्या

संख्या 32.1 (समाप्त)

जिला	लोक सभा में सीटों की संख्या									
	1967	1980	1989	1996	1998	1999	2004	2013	2014	2015
1	22	23	24	25	26	27	28	29	30	31
अम्बाला	1	1	1	1	1	1	1	1	1	1
पंचकूला	—	—	—	—	—	—	—	—	—	—
यमुनानगर	—	—	—	—	—	—	—	—	—	—
कुरुक्षेत्र	—	1	1	1	1	1	1	1	1	1
कैथल	—	—	—	—	—	—	—	—	—	—
करनाल	2	1	1	1	1	1	1	1	1	1
पानीपत	—	—	—	—	—	—	—	—	—	—
सोनीपत	—	1	1	1	1	1	1	1	1	1
रोहतक	2	1	1	1	1	1	1	1	1	1
झज्जर	—	—	—	—	—	—	—	—	—	—
फरीदाबाद	—	1	1	1	1	1	1	1	1	1
गुड़गांव	1	—	—	—	—	—	—	1	1	1
रिवाड़ी	—	—	—	—	—	—	—	—	—	—
महेन्द्रगढ़	1	1	1	1	1	1	1	—	—	—
भिवानी	—	1	1	1	1	1	1	1	1	1
जीन्द	—	—	—	—	—	—	—	—	—	—
हिसार	2	1	1	1	1	1	1	1	1	1
फतेहाबाद	—	—	—	—	—	—	—	—	—	—
सिरसा	—	1	1	1	1	1	1	1	1	1
मेवात	—	—	—	—	—	—	—	—	—	—
पलवल	—	—	—	—	—	—	—	—	—	—
जोड़	9	10	10	10	10	10	10	10	10	10

प्राप्ति स्थान :—मुख्य चुनाव अधिकारी कार्यालय, हरियाणा।

चुनाव

आम चुनाव, 2014 में संसदीय चुनाव क्षेत्र के लिए हरियाणा राज्य से निर्वाचित सदस्यों के नाम

संख्या 32.2

क्रमांक	संसदीय चुनाव क्षेत्र का नाम	निर्वाचित सदस्यों के नाम	चुनाव के समय पार्टी सम्बन्ध
1	2	3	4
		सर्वश्री/श्रीमती/कु०	
1.	हिसार	दुष्यंत चौटाला	इ०ने०लो०
2.	सिरसा (अजा)	चरणजीत सिंह रोड़ी	इ०ने०लो०
3.	भिवानी-महेन्द्रगढ़	धर्मवीर	भा०ज०पा०
4.	फरीदाबाद	कृष्ण पाल	भा०ज०पा०
5.	अम्बाला (अजा)	रतन लाल कटारिया	भा०ज०पा०
6.	करनाल	अशवनी कुमार	भा०ज०पा०
7.	कुरुक्षेत्र	राज कुमार सैनी	भा०ज०पा०
8.	रोहतक	दिपेन्द्र सिंह हुड्डा	इ०ने०क०
9.	सोनीपत	रमेश चन्द्र	भा०ज०पा०
10.	गुड़गांव	इन्द्रजीत सिंह राव	भा०ज०पा०

प्राप्ति स्थान :—मुख्य चुनाव अधिकारी कार्यालय, हरियाणा।

हरियाणा विधान सभा के निर्वाचित सदस्यों की सूची

चुनाव

आम चुनाव, 2014 में हरियाणा विधान सभा के निर्वाचित सदस्यों के नाम

संख्या 32.3

क्रमांक	विधान सभा चुनाव क्षेत्र का नाम	निर्वाचित सदस्यों के नाम
		जिला अम्बाला
1.	नारायणगढ़	नायब सैनी
2.	मुलाना (अजा)	संतोष चौहान सारवान
3.	अम्बाला छावनी	अनिल विज
4.	अम्बाला शहर	असीम गोयल नन्यौला
		जिला पंचकुला
5.	पंचकुला	ज्ञान चन्द गुप्ता
6.	कालका	लतिका शर्मा
		जिला यमुनानगर
7.	जगाधरी	कंवर पाल
8.	रादौर	श्याम सिंह राणा
9	यमुनानगर	घनश्याम दास
10.	सढ़ौरा (अजा)	बलवंत सिंह
		जिला कुरुक्षेत्र
11.	शाहबाद (अजा)	कृष्ण कुमार बेदी
12.	थानेसर	सुभाष सुधा
13.	पेहोवा	जसविन्द्र सिंह सन्धु
14.	लाडवा	डॉ० पवन सैनी
		जिला कैथल
15.	कलायत	जय प्रकाश
16.	कैथल	रणदीप सिंह सुरजेवाला
17.	गुहला (अजा)	कुलवंत राम बाजीगर
18.	पूंडरी	प्रो० दिनेश कौशिक
		जिला करनाल
19.	इन्द्री	कर्ण देव कम्बोज
20.	नीलोखेड़ी (अजा)	भगवान दास कबीर पंथी
21.	करनाल	मनोहर लाल
22.	घरौंडा	हरविन्द्र कल्याण
23.	असन्ध	सरदार बख्शीश सिंह विर्क

चुनाव

आम चुनाव, 2014 में हरियाणा विधान सभा के निर्वाचित सदस्यों के नाम

संख्या 32.3 (जारी)

क्रमांक	विधान सभाचुनाव क्षेत्र का नाम	निर्वाचित सदस्यों के नाम
		जिला पानीपत
24.	पानीपत (ग्रामीण)	महीपाल डांण्डा
25.	पानीपत (शहरी)	रोहिता रेवडी
26.	समालखा	रविन्द्र मछरोली
27.	इसराना (अजा)	कृष्ण पाल पंवार
		जिला सोनीपत
28.	खरखौदा (अजा)	जयवीर सिंह
29.	गन्नौर	कुलदीप शर्मा
30.	सोनीपत	कविता जैन
31.	राई	जय तीर्थ
32.	बड़ौदा	श्री कृष्ण हुड्डा
33.	गोहाना	जगबीर सिंह मलिक
		जिला रोहतक
34.	गढ़ी सांपला किलोई	भूपेन्द्र सिंह हुड्डा
35.	रोहतक	मनीष कुमार ग्रोवर
36.	महम	आनन्द सिंह डांगी
37.	कलानौर (अजा)	शकुन्तला खटक
		जिला झज्जर
38.	बेरी	डॉ० रघुबीर सिंह कादयान
39.	झज्जर (अजा)	गीता भुक्कल
40.	बादली	ओम प्रकाश धनखड़
41.	बहादुरगढ़	नरेश कौशिक
		जिला फरीदाबाद
42.	फरीदाबाद	विपुल गोयल
43.	वल्लबगढ़	पं० मूल चन्द शर्मा
44.	बढ़खल	सीमा त्रिखा
45.	फरीदाबाद एन. आई. टी.	नागेन्दर भडाना
46.	पृथला	टेक चन्द्र
47.	तिगांव	ललित नागर
		जिला गुड़गांव
48.	बादशाहपुर	नरबीर सिंह
49.	सोहना	तेज पाल सिंह तंवर

चुनाव

आम चुनाव, 2014 में हरियाणा विधान सभा के निर्वाचित सदस्यों के नाम

संख्या 32.3 (जारी)

क्रमांक	विधान सभाचुनाव क्षेत्र का नाम	निर्वाचित सदस्यों के नाम
50.	गुड़गांव	उमेश अग्रवाल
51.	पटौदी (अजा)	बिमला चौधरी
		जिला रिवाड़ी
52.	कोसली	बिक्रम सिंह यादव
53.	बावल (अजा)	डॉ० बनवारी लाल
54.	रिवाड़ी	रणधीर सिंह कापडीवास
		जिला महेन्द्रगढ़
55.	महेन्द्रगढ़	राम बिलास शर्मा
56.	अटेली	संतोष यादव
57.	नारनौल	ओम प्रकाश यादव
58.	नांगल चौधरी	अभय सिंह यादव
		जिला भिवानी
59.	बाढड़ा	चौधरी सुखविन्द्र
60.	दादरी	राजदीप सिंह फौगाट
61.	भिवानी	घनश्याम सराफ
62.	तौशाम	किरण चौधरी
63.	लोहारु	ओम प्रकाश बरवा
64.	बवानी खेड़ा (अजा)	बिशम्बर सिंह वाल्मिकी
		जिला जीन्द
65.	नरवाना (अजा)	पिरथी सिंह नम्बरदार
66.	उचाना कलां	प्रेम लता
67.	जीन्द	डॉ० हरिचंद मिढ्ढा
68.	जुलाना	परमिन्द्र सिंह ढुल
69.	सफीदों	जसबीर देसवाल
		जिला हिसार
70.	बरवाला	वेद नारंग
71.	नारनौंद	कैप्टन अभिमन्यु
72.	हांसी	रेनुका बिशनोई
73.	हिसार	डाक्टर कमल गुप्ता
74.	आदमपुर	कुलदीप बिशनोई
75.	नलवा	रणबीर गंगवा
76.	उकलाना (अजा)	अनूप धानक

चुनाव

आम चुनाव, 2014 में हरियाणा विधान सभा के निर्वाचित सदस्यों के नाम

संख्या 32.3 (समाप्त)

क्रमांक	विधान सभा चुनाव क्षेत्र का नाम	निर्वाचित सदस्यों के नाम
	जिला फतेहाबाद	
77.	**टोहाना**	सुभाष बराला
78.	**रतिया (अजा)**	प्रो० रविन्द्र बलियाला
79.	**फतेहाबाद**	बलवान सिंह
	जिला सिरसा	
80.	**कलावाली (अजा)**	बलकौर सिंह
81.	**ऐलनाबाद**	चौधरी अभय सिंह चौटाला
82.	**सिरसा**	मक्खन लाल सिंगला
83.	**रानिया**	राम चन्द कम्बोज
84.	**डबवाली**	नैना सिंह चौटाला
	जिला पलवल	
85.	**होडल(अजा)**	उदय भान
86.	**पलवल**	करन सिंह दलाल
87.	**हथीन**	केहर सिंह
	जिला मेवात	
88.	**नूह**	जाकिर हुसैन
89.	**पुन्हाना**	रहीश खान
90.	**फिरोजपुर झिरका**	चौधरी नसीम अहमद

प्राप्ति स्थान :—हरियाणा विधान सभा, सचिवालय।

चुनाव

हरियाणा में 2014 के लोक सभा के आम चुनावों में मतदाताओं एवं डाले गए मतों की संख्या

संख्या 32.4

जिला	मतदाताओं की संख्या	डाले गए मतों की संख्या	कुल मतदाताओं की डाले गए मतों से प्रतिशतता
1	2	3	4
अम्बाला	7,68,591	5,83,654	76.20
पंचकूला	3,53,324	2,53,322	71.78
यमुनानगर	7,73,541	6,31,525	81.96
कुरुक्षेत्र	6,45,472	5,18,603	80.64
कैथल	6,96,169	5,72,511	82.46
करनाल	9,66,269	7,32,612	76.10
पानीपत	7,51,913	5,68,272	75.72
सोनीपत	9,50,518	7,00,174	73.94
रोहतक	7,08,368	5,17,513	73.74
झज्जर	6,63,377	4,69,606	71.58
फरीदाबाद	12,29,700	8,02,356	65.32
पलवल	5,44,739	4,26,264	78.52
गुड़गांव	10,02,675	6,89,956	69.22
मेवात	4,82,136	3,75,407	77.98
रिवाड़ी	6,06,525	4,50,900	75.83
महेन्द्रगढ़	6,05,975	4,66,410	77.97
भिवानी	10,66,378	8,23,649	78.54
जीन्द	8,59,935	6,94,111	81.01
हिसार	11,55,012	8,97,269	77.95
फतेहाबाद	6,19,057	5,14,159	83.17
सिरसा	8,55,543	7,23,750	84.66
समस्त जिले	**1,63,05,217**	**1,24,12,023**	**76.54**

प्राप्ति स्थान :—मुख्य चुनाव अधिकारी कार्यालय, हरियाणा।

टिप्पणी :- कुछ निर्वाचन क्षेत्र अंतर जिला होने के फलस्वरुप आंकड़े उस जिला में सम्मिलित किए गए हैं जिस में निर्वाचन क्षेत्र का अधिकांश भाग पड़ता है।

चुनाव

हरियाणा में 2014 के लोक सभा के आम चुनावों में मतदाताओं एवं डाले गए मतों की संख्या

संख्या 32.5

संसदीय चुनाव क्षेत्र का नाम	मतदाताओं की संख्या	डाले गए मतों की संख्या	कुल मतदाताओं की डाले गए मतों की से प्रतिशतता
1	2	3	4
अम्बाला (अ. जा.)	16,92,227	12,19,259	72.34
कुरुक्षेत्र	14,98,459	11,35,631	76.05
करनाल	16,84,321	11,93,477	71.07
सोनीपत	14,17,188	9,85,046	69.87
रोहतक	15,67,504	10,43,978	67.71
फरीदाबाद	17,40,352	11,31,720	65.18
गुड़गांव	18,44,908	13,20,669	72.14
भिवानी-महेन्द्रगढ़	14,73,912	10,29,716	71.03
हिसार	15,17,606	11,55,497	76.52
सिरसा (अ. जा.)	16,60,557	12,78,871	77.11
जोड़	**1,60,97,034**	**1,14,93,864**	**71.86**

प्राप्ति स्थान :—मुख्य चुनाव अधिकारी कार्यालय, हरियाणा।

चुनाव

लोक सभा और विधान सभा में सीटों की संख्या

संख्या 32.6

राज्य / संघ क्षेत्र	लोक सभा सीटें		विधान सभा सीटें		
	1977, 1980 & 1984	1987, 1989, 1999, 2004 to 2014	1977	1987	2004, 2009 & 2014
1	2	3	4	5	6
आंध्र प्रदेश	42	42	294	294	294
अरुणाचल प्रदेश	—	2	—	40	60
असम	14	14	126	126	126
बिहार	54	40	324	324	243
झारखंड	—	14	—	—	81
गोवा	—	2	—	40	40
गुजरात	26	26	182	182	182
हरियाणा	10	10	90	90	90
हिमाचल प्रदेश	4	4	68	68	68
जम्मू तथा कश्मीर	6	6	76	76	87
कर्नाटक	28	28	224	224	224
केरल	20	20	140	140	140
मध्य प्रदेश	40	29	320	320	230
छत्तीसगढ़	—	11	—	—	90
महाराष्ट्र	48	48	288	288	288
मणिपुर	2	2	60	60	60
मेघालय	2	2	60	60	60
मिजोरम	—	1	—	40	40
नागालैंड	1	1	60	60	60
उड़ीसा	21	21	147	147	147
पंजाब	13	13	117	117	117
राजस्थान	25	25	200	200	200
सिक्किम	1	1	32	32	32
तमिलनाडू	39	39	234	234	234
त्रिपुरा	2	2	60	60	60
उत्तर प्रदेश	85	80	425	425	403
उत्तराखंड	—	5	—	—	70
पश्चिमी बंगाल	42	42	294	294	294
संघीय क्षेत्र-					
अण्डेमान तथा निकोबार द्वीप समूह	1	1	—	—	—
चण्डीगढ़	1	1	—	—	—
दादर और नगर हवेली	1	1	—	—	—
दमन और दीव	1	1	—	—	—
दिल्ली	7	7	56*	56*	70*
लक्षद्वीप	1	1	—	—	—
पाण्डीचेरी	1	1	30	30	30
जोड़	**538**	**543**	**3,907**	**4,027**	**4,120**

*महानगर परिषद् निर्वाचित क्षेत्र।

प्राप्ति स्थान :—मुख्य चुनाव अधिकारी, कार्यालय हरियाणा।

खण्ड—XXXIII

चल और अचल सम्पत्ति का रजिस्ट्रीकरण

इस अनुभाग में रजिस्ट्रीकरण कार्यालयों की संख्या, रजिस्ट्रीकरण की संख्या, अन्तरित सम्पति का कुल मूल्य और उसमें सरकार की कुल प्राप्तियों के सम्बन्ध में आंकड़े दिए गए हैं।

चल और अचल सम्पत्ति का रजिस्ट्रीकरण

रजिस्ट्रीकरण की संख्या और विवरण एवं अन्तरित सम्पत्ति का मूल्य

संख्या 33.1

वर्ष/जिला	रजिस्ट्री कार्यालयों की संख्या	सम्पति रजिस्ट्री संख्या				
		अचल सम्पत्ति			चल सम्पत्ति	कुल जोड़
		अनिवार्य	ऐच्छिक	जोड़		
1	2	3	4	5	6	7
1966-67	40	70,087	341	70,428	4,845	75,273
1970-71	45	85,821	31	85,852	9,072	94,924
1975-76	52	92,235	239	92,474	10,034	1,02,508
1980-81	71	1,67,825	15	1,67,840	18,158	1,85,998
1985-86	88	2,09,953	90	2,10,043	22,005	2,32,048
1990-91	103	2,76,756	1,130	2,77,886	1,04,644	3,82,530
1995-96	101	2,49,456	248	2,49,704	38,851	2,88,555
2000-01	112	3,29,100	1,642	3,30,742	31,992	3,62,734
2005-06	113	5,47,978	1,812	5,49,790	45,622	5,95,412
2010-11	118	5,74,333	1,986	5,76,319	71,010	6,47,329
2012-13(अ)	122	6,16,625	322	6,16,947	53,645	6,70,592
अम्बाला	7	26,015	—	26,015	3,415	29,430
पंचकूला	5	11,027	—	11,027	2,741	13,768
यमुनानगर	6	29,753	—	29,753	1,736	31,489
कुरुक्षेत्र	6	28,470	—	28,470	1,794	30,264
कैथल	7	27,051	—	27,051	1,695	28,746
करनाल	8	31,107	—	31,107	2,638	33,745
पानीपत	5	19,718	—	19,718	2,165	21,883
सोनीपत	5	38,929	100	39,029	2,883	41,912
रोहतक	4	19,521	—	19,521	3,049	22,570
झज्जर	5	25,999	—	25,999	2,940	28,939
फरीदाबाद	4	44,248	216	44,464	2,876	47,340
पलवल	3	28,332	—	28,332	2,016	30,348
गुड़गांव	6	47,890	—	47,890	2,631	50,521
मेवात	5	16,946	—	16,946	590	17,536
रिवाड़ी	5	20,289	—	20,289	1,805	22,094
महेन्द्रगढ़	5	17,569	—	17,569	1,993	19,562
भिवानी	9	39,181	—	39,181	3,411	42,592
जीन्द	7	27,270	—	27,270	2,249	29,519
हिसार	8	51,727	6	51,733	4,353	56,086
फतेहाबाद	6	28,515	—	28,515	3,124	31,639
सिरसा	6	37,068	—	37,068	3,541	40,609

चल और अचल सम्पत्ति का रजिस्ट्रीकरण

रजिस्ट्रीकरण की संख्या और विवरण एवं अन्तरित सम्पत्ति का मूल्य

संख्या 33.1 (समाप्त)

वर्ष/जिला	अन्तरित सम्पत्ति का समस्त मूल्य (000 ₹)			
	अचल सम्पत्ति	चल सम्पत्ति	जोड़	कुल प्राप्तियां (000 ₹)
1	8	9	10	11
1966-67	2,42,068	1,396	2,43,464	2,079
1970-71	5,78,312	2,384	5,80,696	6,339
1975-76	12,50,127	2,793	12,52,920	8,923
1980-81	51,70,234	4,131	51,74,365	16,880
1985-86	42,98,590	4,354	43,02,944	25,981
1990-91	1,03,09,692	3,106	1,03,12,798	60,539
1995-96	2,05,99,967	1,007	2,06,00,974	1,35,373
2000-01	3,82,33,270	8,45,189	3,90,78,459	1,39,395
2005-06	17,52,19,524	12	17,52,19,536	4,67,740
2010-11	55,54,55,181	—	55,54,55,181	20,20,079
2012-13(अ)	65,36,76,672	—	65,36,76,672	26,19,284
अम्बाला	2,07,39,294	—	2,07,39,294	92,185
पंचकूला	1,24,18,440	—	1,24,18,440	56,843
यमुनानगर	2,03,23,577	—	2,03,23,577	92,392
कुरुक्षेत्र	1,95,08,400	—	1,95,08,400	90,652
कैथल	1,45,44,109	—	1,45,44,109	66,378
करनाल	3,15,84,656	—	3,15,84,656	1,78,039
पानीपत	2,48,46,576	—	2,48,46,576	81,365
सोनीपत	3,19,88,490	—	3,19,88,490	1,40,788
रोहतक	1,35,21,698	—	1,35,21,698	70,584
झज्जर	2,20,06,219	—	2,20,06,219	88,920
फरीदाबाद	5,51,55,755	—	5,51,55,755	2,18,424
पलवल	2,14,29,466	—	2,14,29,466	90,644
गुड़गांव	21,56,16,418	—	21,56,16,418	7,08,784
मेवात	1,42,25,853	—	1,42,25,853	65,527
रिवाड़ी	2,15,81,272	—	2,15,81,272	79,863
महेन्द्रगढ़	98,32,452	—	98,32,452	49,641
भिवानी	2,36,46,519	—	2,36,46,519	1,00,626
जीन्द	1,31,65,533	—	1,31,65,533	61,158
हिसार	2,83,72,237	—	2,83,72,237	1,14,793
फतेहाबाद	1,56,27,288	—	1,56,27,288	66,040
सिरसा	2,35,42,420	—	2,35,42,420	1,05,638

अ—अनन्तिम

प्राप्ति स्थान :—कार्यालय महानिरिक्षक, रजिस्ट्रीकरण, हरियाणा।

खण्ड—XXXIV

विविध

तालिका 34.1—में भारत के विदेशी व्यापार की सूचना दी गई है।

तालिका 34.2—में आवास-बोर्ड, हरियाणा द्वारा निर्मित/प्रदत्त मकानों की सूचना दी गई है।

तालिका 34.3—में राज्य में डाक घरों, तार घरों, टैलीफोन केन्द्रों आदि की सूचना दी गई है। ये आंकड़े पोस्ट मास्टर जनरल/चीफ जनरल मैनेजर दूरसंचार, हरियाणा सर्कल, अम्बाला से प्राप्त किये गये हैं।

तालिका 34.4 से 34.14—में हरियाणा में 31 मार्च, 2014 को सरकारी कर्मचारियों के मूल वेतनमान, रेंज अनुसार कुल वेतनमान, लिंग वार तथा जिलावार संख्या दी गई है। यह सूचना अर्थ तथा सांख्यिकीय विश्लेषण विभाग हरियाणा द्वारा एकत्रित एवं जारी की जाती है।

तालिका 34.15—राजकीय व्यवसायिक शिक्षा संस्थाओं में स्वीकृत सीटें

तालिका 34.16—में हरियाणा में जिलावार उद्यमों, प्रतिष्ठानों व रोज़गार की सूचना आर्थिक गणना, 2005 के अन्तिम परिणाम अनुसार दी गई है।

तालिका 34.17 से 34.20—में आर्थिक गणना, 2005 के अन्तिम परिणाम (राज्यवार) दर्शाये गये हैं। इन सारणियों में दी गई सूचना केन्द्रीय सांख्यिकीय संगठन, भारत सरकार से प्राप्त की गई है।

तालिका 34.21—में हरियाणा तथा भारत के तुलनात्मक आंकड़े दिये गये हैं।

विविध

भारत का विदेशी व्यापार

संख्या 34.1 (करोड ₹ में)

वर्ष/मास	आयात (–)	निर्यात (+)	व्यापार की शेष निधि
1	2	3	4
1966-67	2,078	1,157	(–)921
1967-68	2,008	1,199	(–)809
1970-71	1,634	1,535	(–)99
1975-76	5,265	4,036	(–)1,229
1980-81	12,549	6,711	(–)5,838
1985-86	19,658	10,895	(–)8,763
1990-91	43,193	32,558	(–)10,635
1995-96	1,22,678	1,06,353	(–)16,325
2000-01	2,30,873	2,03,571	(–)27,302
2005-06	6,60,409	4,56,418	(–)2,03,991
2006-07	8,40,506	5,71,779	(–)2,68,727
2007-08	10,12,312	6,55,864	(–)3,56,448
2008-09	13,74,435	8,40,755	(–)5,33,680
2009-10	8,45,534	13,63,736	(–)518202
2010-11	11,36,964	16,83,467	(-)546503
2011-12	14,65,959	23,45,463	(-)879504
2012-13	16,34,318	26,69,162	(-)1034844
2013-14	19,05,011	27,15,434	(-)810423
2014-15	18,97,786	27,37,139	(-)839352
अप्रैल, 2014*	1,57,129	2,16,140	(-)59011
मई, 2014*	1,66,040	2,31,630	(-)65590
जून, 2014*	1,54,739	2,29,096	(-)74357
जुलाई, 2014*	1,54,907	2,40,717	(-)85811
अगस्त, 2014*	1,63,243	2,28,360	(-)65117
सितम्बर, 2014*	1,75,705	2,64,085	(-)88380
अक्तूबर, 2014*	1,60,059	2,42,275	(-)82216
नवम्बर, 2014*	1,63,485	2,63,382	(-)99897
दिसम्बर, 2014*	1,64,260	2,21,388	(-)57129
जनवरी, 2015*	1,51,772	2,00,908	(-)49136
फरवरी, 2015*	1,36,313	1,77,860	(-)41546
मार्च, 2015*	1,50,134	2,21,297	(-)71163

प्राप्ति स्थान :—महानिदेशक, वाणिज्य, सर्तकता एवं सांख्यिकीय, मुम्बई ।

विविध

आवास मण्डल, हरियाणा द्वारा विभिन्न आर्थिक स्तरों के अनुसार प्रदत्त मकानों की संख्या

संख्या 34.2

वर्ष/जिला	प्रदत्त मकानों के विभिन्न वर्ग					
	बी.पी.एल मकान	आर्थिक दृष्टि से कमजोर वर्ग	निम्न आय वर्ग	मध्य आय वर्ग	उच्च आय वर्ग	अन्य
1		2	3	4	5	6
1975-76	—	510	192	231	—	—
1980-81	—	1,234	820	847	—	—
1985-86	—	—	393	334	85	—
1990-91	—	810	553	372	88	655
1995-96	—	—	28	48	22	4
2000-01	—	—	5,064	26	8	—
2005-06	—	—	330	—	—	204
2010-11	—	280	570	424	292	140
2013-14	1920	—	—	—	—	384
2014-15	1832	—	—	—	—	1526
अम्बाला	—	—	—	—	—	—
पंचकूला	—	—	—	—	—	—
यमुनानगर	234	—	—	—	—	—
कुरुक्षेत्र	—	—	—	—	—	—
कैथल	—	—	—	—	—	—
करनाल	—	—	—	—	—	—
पानीपत	—	—	—	—	—	—
सोनीपत	1048	—	—	—	—	434
रोहतक	—	—	—	—	—	—
झज्जर	—	—	—	—	—	—
फरीदाबाद	129	—	—	—	—	—
पलवल	282	—	—	—	—	—
गुड़गांव	139	—	—	—	—	—
रिवाड़ी	—	—	—	—	—	—
महेन्द्रगढ़	—	—	—	—	—	—
भिवानी	—	—	—	—	—	—
जीन्द	—	—	—	—	—	—
हिसार	—	—	—	—	—	—
सिरसा	—	—	—	—	—	1092

प्राप्ति स्थान :—आवास मण्डल, हरियाणा।

विविध

हरियाणा में डाक घर, तार घर, टैलीफोन केन्द्र आदि

संख्या 34.3 (जारी)

विवरण	इकाई	1966-67	1970-71	1980-81	1985-86	1990-91	1995-96
1	2	3	4	5	6	7	8
(क) डाक घर	संख्या	1,794	1,956	2,367	2,450	2,523	2,588
(ख) तार घर	संख्या	167	198	780	1,002	392	394
(ग) टैलीफोन केन्द्र	संख्या	61	..	134	207	411	750
(घ) सार्वजानिक टैलीफोन घर	संख्या	..	268	529	650	785	4,434
(ङ) लैटर बाक्स	संख्या	3,407	3,410	9,019	7,210	7,265	9,405
(च) टैलीफोन कनैक्शन	संख्या	..	..	30,000	..	1,10,000	2,94,514

विविध

हरियाणा में डाक घर, तार घर, टैलीफोन केन्द्र आदि

संख्या 34.3 (समाप्त)

विवरण	इकाई	2000-01	2005-06	2010-11	2012-13	2013-14
1	2	9	10	11	12	13
(छ) डाक घर	संख्या	2,653	2,646	2,661	2,669	2,673
(ज) तार घर	संख्या	394	. .	. .	. .	. .
(झ) टैलीफोन केन्द्र	संख्या	905	1,116	. .	1,054	1,037
(ञ) सार्वजानिक टैलीफोन घर	संख्या	15,740	35,016	NA	9,372	7,698
(ट) लैटर बाक्स	संख्या	9,590	8,950	8,980	8,432	8,436
(ठ) टैलीफोन कनैक्शन	संख्या	7,94,194	10,98,074	NA	35,93,577	37,67,081

प्राप्ति स्थान :—पोस्ट मास्टर जनरल/चीफ जनरल मैनेजर दूरसंचार, हरियाणा सर्कल, अम्बाला।

टिप्पणी :—वर्ष 1987-88 से तारघरों की संख्या में कमी तारघर कार्यालयों द्वारा एल.डी.पी.टी. की संख्या का अनुमोदन न होने के कारण हुई है जोकि पहले तारघर कार्यालयों में लिए जाते थे।

विविध

हरियाणा सरकार के जिलावार कर्मचारी

संख्या 34.4 (31मार्च को)

जिला	1967	1971	1976	1981	1985	1990	1995
1	2	3	4	5	6	7	8
अम्बाला	11,555	15,085	17,437	21,393	26,269	23,773	22,539
पंचकूला†	—	—	—	—	—	—	—
यमुनानगर#	—	—	—	—	—	8,092	11,141
कुरुक्षेत्र*	—	—	9,722	14,058	15,699	10,896	11,123
कैथल	—	—	—	—	—	7,750	11,336
करनाल	17,153	19,420	19,061	22,175	24,955	19,615	22,019
पानीपत	—	—	—	—	—	7,851	8,635
सोनीपत*	—	—	7,903	11,387	12,909	12,068	16,849
रोहतक	16,555	19,882	19,661	21,255	26,238	30,888	30,374
झज्जर@@	—	—	—	—	—	—	—
फरीदाबाद**	—	—	—	13,598	15,585	17,081	18,432
पलवल++	—	—	—	—	—	—	—
गुड़गांव	13,263	17,400	19,547	12,123	14,987	18,020	19,638
मेवात##	—	—	—	—	—	—	—
रिवाड़ी#	—	—	—	—	—	8,302	10,582
महेन्द्रगढ़	7,127	7,632	10,470	13,933	15,560	10,852	12,044
भिवानी*	—	—	12,391	14,081	16,324	20,619	21,481
जीन्द	4,428	5,684	9,829	11,389	13,801	15,345	16,006
हिसार	18,142	20,872	15,067	19,079	24,959	30,122	35,083
फतेहाबाद@@	—	—	—	—	—	—	—
सिरसा@	—	—	5,952	8,638	11,829	13,258	14,246
चण्डीगढ़ तथा हरियाणा से बाहर	9,162	9,360	12,161	14,723	15,392	18,781	19,435
जोड़	97,385	1,15,335	1,59,201	1,97,832	2,34,507	2,73,313	3,00,963

विविध

हरियाणा सरकार के जिलावार कर्मचारी

संख्या 34.4 (समाप्त) (31मार्च को)

जिला	2000	2005	2010	2013	2014
	9	10	11	12	13
अम्बाला	19,454	18,103	18,670	17,411	18,274
पंचकूला†	7,089	7,450	8,644	9,253	8,999
यमुनानगर#	11,536	11,451	12,407	12,077	12,868
कुरुक्षेत्र*	12,099	11,933	13,555	14,400	14,192
कैथल	12,537	11,733	12,683	13,861	14,139
करनाल	22,344	22,178	20,744	22,081	22,351
पानीपत	9,913	10,513	11,158	11,753	11,593
सोनीपत*	18,346	17,906	18,341	19,179	18,857
रोहतक	19,871	18,882	17,818	16,619	18,375
झज्जर@@	11,455	12,209	12,486	13,801	13,381
फरीदाबाद**	20,074	19,058	13,431	14,098	13,626
पलवल++	—	—	6803	10,269	10,359
गुड़गांव	11,974	11,350	17,997	16,522	18,152
मेवात##	—	—	6,712	10,687	11,010
रिवाड़ी#	11,974	11,350	11,794	12,516	12,482
महेन्द्रगढ़	11,686	12,390	12,647	11,602	11,595
भिवानी*	25,208	24,001	24,805	29,036	25,596
जीन्द	17,167	17,003	17,252	17,880	17,962
हिसार	26,276	25,092	24,393	23,562	23,069
फतेहाबाद@@	9,381	10,023	12,337	12,163	12,313
सिरसा@	15,062	15,070	15,545	15,329	15,379
चण्डीगढ़ तथा हरियाणा से बाहर	19,015	17,080	15,799	15,987	16,126
जोड़	3,20,515	3,13,775	3,26,021	3,40,086	3,40,698

प्राप्ति स्थान :—अर्थ तथा सांख्यिकीय विश्लेषण विभाग, हरियाणा।

* वर्ष 1973 से पूर्व ये जिले अस्तिव में नहीं थे। अतः ये क्रमशः करनाल, रोहतक तथा हिसार में सम्मिलित हैं।

** 1980 से पहले की सूचना जिला गुड़गांव में सम्मिलित है।

@ 1975 से पहले की सूचना जिला हिसार में सम्मिलित है।

ये जिले 1-11-1989 से बनाए गए हैं। † यह जिला 15-8-1995 से बना है।

@@ यह जिले 15-7-1997 से बनाए गए हैं।

यह जिला 4-4-2005 से बना है।

++ यह जिला 13-8-2008 से बना है।

विविध

हरियाणा सरकार के कर्मचारियों का श्रेणीवार वितरण

संख्या 34.5 31 मार्च 2014 को

वर्ष	श्रेणी I	श्रेणी II	श्रेणी III	श्रेणी IV	सी.पी. व सी.बी. आदि	जोड़
1	2	3	4	5	6	7
1967	392	1,641	66,876	17,079	11,397	97,385
1971	569	2,156	84,259	20,672	7,679	1,15,335
1976	885	3,057	1,13,171	27,688	14,400	1,59,201
1980	1,160	4,853	1,29,175	32,412	19,665	1,87,265
1985	1,645	6,628	1,56,284	45,256	24,694	2,34,507
1990	2,038	8,307	1,82,141	53,524	27,303	2,73,313
1991	2,106	8,688	1,83,577	54,220	29,449	2,78,040
1992	2,252	8,733	1,85,191	54,507	32,861	2,83,544
1993	2,516	9,801	1,88,886	56,102	36,417	2,93,722
1994	2,515	10,471	1,90,280	60,569	35,726	2,99,561
1995	2,484	10,284	1,90,890	61,452	35,853	3,00,963
1996	2,612	10,613	1,95,714	63,849	37,007	3,09,795
1997	2,658	10,555	1,99,766	66,566	35,575	3,15,120
1998	2,610	10,146	1,98,761	67,012	35,261	3,13,790
1999	2,748	10,235	2,00,793	67,195	35,501	3,16,472
2000	2,752	10,374	2,02,018	66,986	38,385	3,20,515
2005	2,796	15,042	1,92,671	64,090	39,176	3,13,775
2006	2,980	15,512	1,88,502	63,850	40,496	3,11,340
2007	3,102	16,078	1,86,609	63,198	48,258	3,17,245
2008	3,460	17,553	1,87,259	60,560	58,658	3,27,490
2010	4,000	19,373	1,79,300	55,358	67,990	3,26,021
2011	4,342	18,977	1,77,979	53,091	73,981	3,28,370
2012	4,498	19,611	1,80,361	50,107	81,368	3,35,945
2013	4,763	20,257	1,82,185	48,114	84,767	3,40,086
2014	4,888	24,554	1,78,936	46,513	85,807	3,40,698

प्राप्ति स्थान :—अर्थ तथा सांख्यिकीय विश्लेषण विभाग, हरियाणा।

विविध

हरियाणा सरकार के कर्मचारियों का मूल वेतन रेंज तथा श्रेणी अनुसार वितरण

संख्या 34.6 31 मार्च, 2014 को

मूल वेतन रेंज (` में)	राजपत्रित		अराजपत्रित		सी.पी. व सी.बी. आदि	कुल जोड़ (2 से 6)	कुल जोड़ पर प्रतिशतता
	वर्ग I	वर्ग II	वर्ग III	वर्ग IV			
1	2	3	4	5	6	7	8
6050 तक	0	0	72	831	44,396	45,299	13.30
6051 से 6600	0	0	44	1,400	2,749	4,193	1.23
6601 से 7700	0	0	2,840	5,748	15,819	24,407	7.16
7701 से 8000	0	0	4,662	6,273	2,987	13,922	4.09
8001 से 11500	4	10	31,189	27,571	5,513	64,287	18.87
11501 से 14000	0	119	29,468	36,48	3,991	37,226	10.93
14001 से 16500	2	1,219	38,307	611	3,690	43,829	12.86
16501 से 20500	32	6,047	38,791	272	4,875	50,017	14.68
20501 से 22500	146	4,028	16,975	62	812	22,023	6.46
22501 से 26000	348	5,375	9,003	89	859	15,674	4.60
26001 से 30000	687	4,629	4,225	7	49	9,597	2.82
30000 से 33500	504	1,566	1,574	0	16	3,660	1.07
33501 से 40000	690	494	970	1	13	2,168	0.64
40001 से 46100	311	308	520	0	2	1,141	0.33
46101 से 47000	141	150	195	0	2	488	0.14
47001 से 47500	210	87	45	0	0	342	0.10
47501 से 54000	582	245	50	0	31	908	0.27
54001 से अधिक	1,231	277	6	0	3	1,517	0.45
जोड़	**4,888**	**24,554**	**1,78,936**	**46,513**	**85,807**	**3,40,698**	**100.00**

प्राप्ति स्थान :—अर्थ तथा सांख्यिकीय विश्लेषण विभाग, हरियाणा।

विविध

हरियाणा सरकार के कर्मचारियों का कुल वेतन रेंज तथा पद अनुसार वितरण

संख्या 34.7 — 31 मार्च, 2014 को

कुल वेतन रेंज (₹ में)	राजपत्रित		अराजपत्रित		सी.पी. व सी.बी. आदि	कुल जोड़ (2 से 5)	कुल जोड़ पर प्रतिशतता
	वर्ग I	वर्ग II	वर्ग III	वर्ग IV			
1	2	3	4	5	6	7	8
10000 तक	0	0	2,042	3,319	66,858	72,216	21.20
10001 से 16000	0	34	14,881	11,258	7,740	33,913	9.95
16001 से 24000	19	576	34,386	24,479	9,242	68,702	20.17
24001 से 30000	36	1,265	39,911	6,935	1,778	49,925	14.65
30001 से 36000	68	3,901	38,421	364	119	42,873	12.58
36001 से 44000	271	5,229	31,398	96	21	37,015	10.87
44001 से 50000	367	5,275	12,928	44	4	18,618	5.47
50001 से 58000	648	4,548	3,976	11	43	9,226	2.71
58001 से 68000	665	2,303	978	7	2	3,955	1.16
68001 से 75000	441	579	12	0	1	1,033	0.30
75001 से 85000	446	388	0	0	0	834	0.24
85001 से 100000	956	224	1	0	2	1,183	0.35
100001 से अधिक	971	232	2	0	0	1,205	0.35
जोड़	**4,888**	**24,554**	**1,78,936**	**46,513**	**85,807**	**3,40,698**	**100.00**

प्राप्ति स्थान :—अर्थ तथा सांख्यिकीय विश्लेषण विभाग, हरियाणा।

विविध

हरियाणा सरकार के कर्मचारियों का जिला तथा श्रेणी अनुसार वितरण

संख्या 34.8 — 31 मार्च, 2014 को

जिलों का नाम	राजपत्रित		अराजपत्रित		सी.पी. व सी.बी. आदि	कुल जोड़ (2 से 6)	कुल जोड़ पर प्रतिशतता
	वर्ग I	वर्ग II	वर्ग III	वर्ग IV			
1	2	3	4	5	6	7	8
अम्बाला	253	831	10,128	2,772	4,290	18,274	5.36
पंचकूला	169	772	4,337	1,410	2,311	8,999	2.64
यमुनानगर	138	794	5,811	1,593	4,532	12,868	3.78
कुरुक्षेत्र	197	915	6,779	1,791	4,510	14,192	4.17
कैथल	128	976	6,567	2,085	4,383	14,139	4.15
करनाल	246	1,447	12,492	3,177	4,989	22,351	6.56
पानीपत	98	917	5,608	1,660	3,310	11,593	3.40
सोनीपत	221	1,185	10,592	2,706	4,153	18,857	5.54
रोहतक	483	2,126	9,457	3,378	2,931	18,375	5.39
झज्जर	190	1,134	6,917	1,459	3,681	13,381	3.93
फरीदाबाद	194	611	7,860	1,637	3,324	13,626	4.00
पलवल	50	531	4,317	1,319	4,142	10,359	3.04
गुड़गांव	278	1,180	12,198	1,639	2,857	18,152	5.33
मेवात	124	681	5,043	870	4,292	11,010	3.23
रिवाड़ी	153	961	6,673	1,555	3,140	12,482	3.66
महेन्द्रगढ़	165	849	5,686	1,782	3,113	11,595	3.40
भिवानी	348	2,212	12,434	4,121	6,481	25,596	7.51
जीन्द	126	1,381	8,817	2,652	4,986	17,962	5.27
हिसार	249	1,933	12,367	3,614	4,906	23,069	6.77
फतेहाबाद	112	839	6,253	1,497	3,612	12,313	3.62
सिरसा	143	1,257	8,412	1,700	3,867	15,379	4.52
चण्डीगढ़ एवं हरियाणा से बाहर	823	1,022	10,188	2,096	1,997	16,126	4.73
जोड़	**4,888**	**24,554**	**1,78,936**	**46,513**	**85,807**	**3,40,698**	**100.00**

प्राप्ति स्थान :—अर्थ तथा सांख्यिकीय विश्लेषण विभाग, हरियाणा।

विविध

हरियाणा सरकार के कर्मचारियों का विभाग तथा जिला के अनुसार वितरण

संख्या 34.9 31 मार्च, 2014 को

क्रम संख्या	विभाग	जिला						
		अम्बाला	पंचकूला	यमुनानगर	कुरुक्षेत्र	कैथल	करनाल	पानीपत
1	2	3	4	5	6	7	8	9
1.	महाधिवक्ता	0	0	0	0	0	0	0
2.	महाप्रशासक तथा सरकारी न्यायी एवं खजांची पुर्न- अक्षय निधि	0	0	0	0	0	0	0
3.	कृषि	130	38	73	140	99	233	86
4.	पशुपालन एवं डेयरी	253	91	150	256	232	336	169
5.	पुरातत्व	0	0	0	0	0	0	0
6.	वास्तुकला	0	0	0	0	0	0	0
7.	अभिलेखागार	4	0	0	0	0	0	0
8.	आयुष	73	71	81	224	96	120	72
9.	सिविल विमानन	0	0	0	0	0	0	0
10.	सिविल सचिवालय	0	0	0	0	0	0	0
11.	मुख्य बिजली निरीक्षक	0	0	0	0	0	0	0
12.	चकबन्दी	0	0	0	0	0	0	0
13.	सहकारिता	33	16	21	75	33	93	35
14.	अर्थ तथा सांख्यिकीय विश्लेषण	19	14	14	14	13	18	16
15.	शिक्षा	5114	3385	5231	5345	5412	7018	4034
16.	चुनाव	9	8	11	13	12	11	11
17.	रोजगार	16	13	5	18	10	15	12
18.	आबकारी एवं कराधान	119	93	99	71	76	94	124
19.	वित्तायुक्त	0	0	0	0	0	0	0
20.	मत्स्य-पालन	23	14	13	38	19	29	12
21.	खाद्य एवं आपूर्ति	140	36	55	105	106	113	53
22.	वन एवं वन्य प्राणी	137	209	150	140	62	117	64

विविध

हरियाणा सरकार के कर्मचारियों का विभाग तथा जिला के अनुसार वितरण

संख्या 34.9 (जारी) 31 मार्च, 2014 को

क्रम संख्या	विभाग	जिला							
		पलवल	सोनीपत	रोहतक	झज्जर	फरीदाबाद	गुड़गांव	मेवात	रिवाड़ी
		10	11	12	13	14	15	16	17
1.	महाधिवक्ता	0	0	0	0	0	0	0	0
2.	महाप्रशासक तथा सरकारी न्यायी एवं खजांची पुर्न- अक्षय निधि	0	0	0	0	0	0	0	0
3.	कृषि	63	156	104	86	49	111	34	68
4.	पशुपालन एवं डेयरी	66	302	219	265	95	144	194	200
5.	पुरातत्व	0	0	0	0	0	0	0	0
6.	वास्तुकला	0	0	0	0	0	0	0	0
7.	अभिलेखागार	0	0	4	0	0	2	0	0
8.	आयुष	58	141	163	127	35	126	73	76
9.	सिविल विमानन	0	0	0	0	0	0	0	0
10.	सिविल सचिवालय	0	0	0	0	0	0	0	0
11.	मुख्य बिजली निरीक्षक	0	0	0	0	8	7	0	0
12.	चकबन्दी	0	0	101	0	0	0	0	0
13.	सहकारिता	18	82	70	44	23	76	25	38
14.	अर्थ तथा सांख्यिकीय विश्लेषण	7	14	17	16	11	18	5	10
15.	शिक्षा	4414	6726	4690	5505	3941	6408	5104	4994
16.	चुनाव	5	13	12	8	10	9	8	10
17.	रोजगार	8	17	26	11	11	15	5	10
18.	आबकारी एवं कराधान	50	145	75	90	261	112	29	99
19.	वित्तायुक्त	0	0	0	0	0	0	0	0
20.	मत्स्य-पालन	17	34	24	20	21	29	16	21
21.	खाद्य एवं आपूर्ति	32	90	56	36	53	62	16	52
22.	वन एवं वन्य प्राणी	36	76	100	64	58	111	63	101

विविध

हरियाणा सरकार के कर्मचारियों का विभाग तथा जिला के अनुसार वितरण

संख्या 34.9 (जारी) 31 मार्च, 2014 को

क्रम संख्या	विभाग	जिला							
		महेन्द्रगढ़	भिवानी	जीन्द	हिसार	फतेहाबाद	सिरसा	चण्डीगढ़ एवं हरियाणा से बाहर	जोड़
		18	19	20	21	22	23	24	25
1.	महाधिवक्ता	0	0	0	0	0	0	361	361
2.	महाप्रशासक तथा सरकारी न्यायी एवं खजांची पुर्न- अक्षय निधि	0	0	0	0	0	0	9	9
3.	कृषि	130	214	163	160	90	151	271	2649
4.	पशुपालन एवं डेयरी	250	511	453	668	264	367	113	5598
5.	पुरातत्व	0	0	0	0	0	0	38	38
6.	वास्तुकला	0	0	0	0	0	0	127	127
7.	अभिलेखागार	0	0	0	3	0	0	19	32
8.	आयुष	94	215	154	177	66	132	37	2411
9.	सिविल विमानन	0	0	0	0	0	0	51	51
10.	सिविल सचिवालय	0	0	0	0	0	0	1365	1365
11.	मुख्य बिजली निरीक्षक	0	0	0	11	0	0	19	45
12.	चकबन्दी	0	68	0	0	0	0	21	190
13.	सहकारिता	44	138	56	153	32	41	145	1291
14.	अर्थ तथा सांख्यिकीय विश्लेषण	14	17	16	21	12	12	170	468
15.	शिक्षा	4288	10773	7157	8322	4859	6604	580	119904
16.	चुनाव	12	10	11	16	13	15	53	280
17.	रोजगार	13	24	16	29	14	14	84	386
18.	आबकारी एवं कराधान	82	102	72	148	39	14	197	2191
19.	वित्तायुक्त	0	0	0	0	0	0	527	527
20.	मत्स्य-पालन	14	22	25	19	11	13	38	472
21.	खाद्य एवं आपूर्ति	45	66	98	86	52	64	195	1611
22.	वन एवं वन्य प्राणी	137	241	66	262	77	104	174	2549

विविध

हरियाणा सरकार के कर्मचारियों का विभाग तथा जिला के अनुसार वितरण

संख्या 34.9 (जारी) 31 मार्च, 2014 को

क्रम संख्या	विभाग	जिला							
		अम्बाला	पंचकूला	यमुनानगर	कुरुक्षेत्र	कैथल	करनाल	पानीपत	पलवल
1	2	3	4	5	6	7	8	9	10
23.	स्वास्थ्य एवं चिकित्सा	787	640	501	883	893	986	596	358
24.	गृह रक्षी	22	19	17	17	20	23	10	9
25.	सत्कारिता	0	0	0	0	0	0	0	0
26.	उद्योग एवं वाणिज्य	18	12	42	15	10	15	29	6
27.	औद्योगिक प्रशिक्षण एवं व्यावसायिक शिक्षा	227	144	111	104	136	207	109	90
28.	संस्थागत वित्त एवं साख नियन्त्रण	0	0	0	0	0	0	0	0
29.	सिंचाई	287	62	261	371	487	624	256	171
30.	श्रम	52	18	26	17	6	12	77	1
31.	भू-अभिलेख	0	0	0	0	0	0	0	0
32.	विधि एवं विधायी	0	0	0	0	12	0	0	0
33.	लाटरी	0	0	0	0	0	0	0	0
34.	शहरी स्थानीय निकाय	0	0	0	0	0	0	0	0
35.	स्थानीय निधि लेखा	0	0	0	11	0	0	0	0
36.	पंचायत	129	61	97	204	142	225	117	85
37.	पंचायती राज	28	27	31	39	40	46	31	14
38.	पुलिस	3963	1185	1173	1334	1308	5165	1420	1035
39.	जेल	182	0	0	87	92	364	28	25
40.	मुद्रण एवं लेखन सामग्री	0	204	3	3	2	50	4	4
41.	अभियोजन	45	28	32	26	23	45	39	0
42.	लोक निमार्ण विभाग (भवन एवं सड़के)	604	611	218	282	266	634	205	170

विविध

हरियाणा सरकार के कर्मचारियों का विभाग तथा जिला के अनुसार वितरण

संख्या 34.9 (जारी) 31 मार्च, 2014 को

क्रम संख्या	विभाग	जिला						
		सोनीपत	रोहतक	झज्जर	फरीदाबाद	गुड़गांव	मेवात	रिवाड़ी
1	2	11	12	13	14	15	16	17
23.	स्वास्थ्य एवं चिकित्सा	1165	3360	713	649	600	890	617
24.	गृह रक्षी	20	3	10	15	21	7	9
25.	सहकारिता	0	31	0	0	0	0	0
26.	उद्योग एवं वाणिज्य	29	24	26	34	18	11	19
27.	औद्योगिक प्रशिक्षण एवं व्यावसायिक शिक्षा	317	284	181	137	123	74	118
28.	संस्थागत वित्त एवं साख नियन्त्रण	0	0	0	0	0	0	0
29.	सिंचाई	558	1113	121	500	69	186	411
30.	श्रम	26	36	12	115	235	4	11
31.	भू-अभिलेख	0	0	0	0	0	0	0
32.	विधि एवं विधायी	0	0	0	0	0	0	0
33.	लाटरी	0	0	0	0	0	0	0
34.	शहरी स्थानीय निकाय	0	0	0	0	0	2	0
35.	स्थानीय निधि लेखा	0	25	0	12	0	0	0
36.	पंचायत	196	118	156	69	127	43	174
37.	पंचायती राज	50	56	38	20	38	63	36
38.	पुलिस	2077	2122	1589	3353	5461	1021	1172
39.	जेल	143	143	0	242	258	0	41
40.	मुद्रण एवं लेखन सामग्री	5	9	3	3	5	0	3
41.	अभियोजन	41	45	27	34	60	15	38
42.	लोक निमार्ण विभाग (भवन एवं सड़के)	327	590	174	271	271	122	147

विविध

हरियाणा सरकार के कर्मचारियों का विभाग तथा जिला के अनुसार वितरण

संख्या 34.9 (जारी) 31 मार्च, 2014 को

क्रम संख्या	विभाग	जिला							जोड़
		महेन्द्रगढ़	भिवानी	जीन्द	हिसार	फतेहाबाद	सिरसा	चण्डीगढ़ एवं हरियाणा से बाहर	
1	2	18	19	20	21	22	23	24	25
23.	स्वास्थ्य एवं चिकित्सा	157	1581	1435	1478	609	358	313	19569
24.	गृह रक्षी	9	33	11	24	13	26	36	374
25.	सहकारिता	0	0	0	0	0	0	248	279
26.	उद्योग एवं वाणिज्य	13	15	16	28	12	16	135	543
27.	औद्योगिक प्रशिक्षण एवं व्यावसायिक शिक्षा	166	134	238	390	115	182	204	3791
28.	संस्थागत वित्त एवं साख नियन्त्रण	0	0	0	0	0	0	8	8
29.	सिंचाई	304	1609	801	966	410	419	633	10619
30.	श्रम	0	11	7	34	0	11	114	825
31.	भू-अभिलेख	0	0	0	0	0	0	30	30
32.	विधि एवं विधायी	0	0	0	0	0	0	88	100
33.	लाटरी	0	0	0	0	0	0	21	21
34.	शहरी स्थानीय निकाय	0	0	0	0	0	0	103	105
35.	स्थानीय निधि लेखा	0	7	32	13	0	0	257	357
36.	पंचायत	182	279	193	50	161	172	89	3069
37.	पंचायती राज	37	56	41	221	34	47	44	1037
38.	पुलिस	803	1473	1185	2306	1166	1447	3777	45535
39.	जेल	111	162	112	416	0	134	41	2581
40.	मुद्रण एवं लेखन सामग्री	5	0	4	7	0	4	207	525
41.	अभियोजन	28	48	31	54	37	43	59	798
42.	लोक निमार्ण विभाग (भवन एवं सड़के)	159	339	292	593	156	179	260	6870

विविध

हरियाणा सरकार के कर्मचारियों का विभाग तथा जिला के अनुसार वितरण

संख्या 34.9 (जारी) 31 मार्च, 2014 को

क्रम संख्या	विभाग	जिला						
		अम्बाला	पंचकूला	यमुनानगर	कुरुक्षेत्र	कैथल	करनाल	पानीपत
1	2	3	4	5	6	7	8	9
43.	लोक निर्माण विभाग (जन स्वास्थ्य)	1226	366	532	517	507	698	464
44.	लोक सम्पर्क	39	16	32	44	33	37	30
45.	हरियाणा लोक सेवा आयोग	0	0	0	0	0	0	0
46.	पुर्नस्थापन	5	0	0	3	0	5	5
47.	हरियाणा राज भवन	0	0	0	0	0	0	0
48.	विज्ञान एवं प्रौद्योगिकी	0	0	0	0	0	0	0
49.	खेल एवं युवा कल्याण	22	33	17	36	25	23	11
50.	अल्प बचत	0	0	0	0	0	0	0
51.	सामाजिक न्याय एवं अधिकारिता	16	12	12	16	14	29	56
52.	राज सतर्कता ब्यूरो	0	0	0	0	0	0	0
53.	हरियाणा कर्मचारी चयन आयोग	0	0	0	0	0	0	0
54.	पूर्ति एवं निपटान	0	0	0	0	0	0	0
55.	विशेष जांच एजैन्सी	0	0	0	0	0	0	0
56.	तकनीकी शिक्षा	250	41	0	0	0	145	0
57.	पर्यटन	0	0	0	26	0	0	28
58.	नगर एवं ग्राम योजनाकार	22	52	10	26	11	18	26
59.	परिवहन	986	10	805	880	832	925	678
60.	खजाना एवं लेखा	27	28	37	35	23	49	31
61.	शहरी सम्पदा	129	13	0	0	0	0	0
62.	हरियाणा विधान सभा	0	0	0	0	0	0	0
63.	अनुसूचित जातियां एवं पिछड़े वर्ग कल्याण	19	17	14	25	29	25	16

विविध

हरियाणा सरकार के कर्मचारियों का विभाग तथा जिला के अनुसार वितरण

संख्या 34.9 (जारी) 31 मार्च, 2014 को

क्रम संख्या	विभाग	जिला								
		पलवल	सोनीपत	रोहतक	झज्जर	फरीदाबाद	गुड़गांव	मेवात	रिवाड़ी	महेन्द्रगढ़
1	2	10	11	12	13	14	15	16	17	18
43.	लोक निर्माण विभाग (जन स्वास्थ्य)	720	865	985	520	179	377	399	558	703
44.	लोक सम्पर्क	24	41	65	46	19	35	20	33	35
45.	हरियाणा लोक सेवा आयोग	0	0	0	0	0	0	0	0	0
46.	पुर्नास्थापन	0	0	9	4	9	16	0	3	0
47.	हरियाणा राज भवन	0	0	0	0	0	0	0	0	0
48.	विज्ञान एवं प्रौद्योगिकी	0	0	0	0	0	0	0	0	0
49.	खेल एवं युवा कल्याण	7	226	40	15	26	36	3	15	11
50.	अल्प बचत	0	0	0	0	0	0	0	0	0
51.	सामाजिक न्याय एवं अधिकारिता	10	24	18	14	45	13	9	15	13
52.	राज सतर्कता ब्यूरो	0	0	69	0	0	73	0	0	0
53.	हरियाणा कर्मचारी चयन आयोग	0	0	0	0	0	0	0	0	0
54.	पूर्ति एवं निपटान	0	0	0	0	0	0	0	0	0
55.	विशेष जांच एजैन्सी	0	0	0	0	0	0	0	0	0
56.	तकनीकी शिक्षा	91	122	76	108	69	124	0	25	123
57.	पर्यटन	0	0	0	0	0	0	0	0	0
58.	नगर एवं ग्राम योजनाकार	8	29	24	21	31	65	7	21	10
59.	परिवहन	373	1098	775	770	546	1172	267	725	647
60.	खजाना एवं लेखा	7	28	42	25	31	31	15	18	28
61.	शहरी सम्पदा	0	0	0	0	0	0	0	0	0
62.	हरियाणा विधान सभा	0	0	0	0	0	0	0	0	0
63.	अनुसूचित जातियां एवं पिछड़े वर्ग कल्याण	14	23	52	21	14	16	17	34	32

विविध

हरियाणा सरकार के कर्मचारियों का विभाग तथा जिला के अनुसार वितरण

संख्या 34.9 (जारी) 31 मार्च, 2014 को

क्रम संख्या	विभाग	जिला						
		भिवानी	जीन्द	हिसार	फतेहाबाद	सिरसा	चण्डीगढ़ एवं हरियाणा से बाहर	जोड़
		19	20	21	22	23	24	25
43.	लोक निर्माण विभाग (जन स्वास्थ्य)	1083	677	695	385	416	202	13074
44.	लोक सम्पर्क	56	46	57	35	36	379	1158
45.	हरियाणा लोक सेवा आयोग	0	0	0	0	0	96	96
46.	पुर्नास्थापन	8	0	6	0	0	29	102
47.	हरियाणा राज भवन	0	0	0	0	0	96	96
48.	विज्ञान एवं प्रौद्योगिकी	0	0	0	0	0	14	14
49.	खेल एवं युवा कल्याण	41	21	32	13	31	55	739
50.	अल्प बचत	0	0	0	0	0	6	6
51.	सामाजिक न्याय एवं अधिकारिता	17	16	20	13	16	77	475
52.	राज सतर्कता ब्यूरो	0	0	66	0	0	169	377
53.	हरियाणा कर्मचारी चयन आयोग	0	0	0	0	0	92	92
54.	पूर्ति एवं निपटान	0	0	0	0	0	43	43
55.	विशेष जांच एजैन्सी	0	0	0	0	0	12	12
56.	तकनीकी शिक्षा	62	0	195	0	272	130	1833
57.	पर्यटन	0	0	0	0	0	30	58
58.	नगर एवं ग्राम योजनाकार	24	18	43	12	15	130	623
59.	परिवहन	1295	1001	1219	812	797	2313	18926
60.	खजाना एवं लेखा	42	34	22	31	20	85	689
61.	शहरी सम्पदा	0	0	33	0	0	16	191
62.	हरियाणा विधान सभा	0	0	0	0	0	271	271
63.	अनुसूचित जातियां एवं पिछड़े वर्ग कल्याण	51	41	32	21	29	78	620

विविध

हरियाणा सरकार के कर्मचारियों का विभाग तथा जिला के अनुसार वितरण

संख्या 34.9 (जारी) 31 मार्च, 2014 को

क्रम संख्या	विभाग	जिला						
		अम्बाला	पंचकूला	यमुनानगर	कुरुक्षेत्र	कैथल	करनाल	पानीपत
1	2	3	4	5	6	7	8	9
64.	आयुक्त / उपायुक्त	278	158	207	249	234	307	186
65.	जिले एवं सैशन जज	405	240	260	279	240	397	256
66.	उद्यान	11	23	8	32	22	61	17
67.	खनन एवं भूविज्ञान	8	11	8	6	0	0	6
68.	इलैक्ट्रॉनिक्स	0	0	0	0	0	0	0
69.	ग्रामीण विकास	0	3	0	0	0	0	0
70.	पर्यावरण	0	0	0	16	0	0	0
71.	महिला एवं बाल विकास	2397	960	2492	2177	2549	3023	2156
72.	अक्षय ऊर्जा स्त्रोत	4	3	6	4	3	3	6
73.	अन्य	16	14	13	15	10	13	12
कुल जोड़		18274	8999	12868	14192	14139	22351	11593

विविध

हरियाणा सरकार के कर्मचारियों का विभाग तथा जिला के अनुसार वितरण

संख्या 34.9 (जारी) 31 मार्च, 2014 को

क्रम संख्या	विभाग	जिला								
		पलवल	सोनीपत	रोहतक	झज्जर	फरीदाबाद	गुड़गांव	मेवात	रिवाड़ी	महेन्द्रगढ़
1	2	10	11	12	13	14	15	16	17	18
64.	आयुक्त / उपायुक्त	117	219	196	261	154	181	132	198	258
65.	जिले एवं सैशन जज	21	338	275	200	371	420	0	232	201
66.	उद्यान	22	27	18	18	12	16	8	11	15
67.	खनन एवं भूविज्ञान	0	8	5	0	24	28	0	4	8
68.	इलैक्ट्रॉनिक्स	0	0	0	0	0	0	0	0	0
69.	ग्रामीण विकास	0	0	0	8	0	2	0	0	0
70.	पर्यावरण	0	0	0	0	14	0	0	0	0
71.	महिला एवं बाल विकास	2200	3039	2061	1984	2038	1011	2122	2090	2373
72.	अक्षय ऊर्जा स्त्रोत	3	5	5	0	5	4	1	4	4
73.	अन्य	0	15	40	44	9	16	0	21	37
कुल जोड़		10359	18857	18375	13381	13626	18152	11010	12482	11595

विविध

हरियाणा सरकार के कर्मचारियों का विभाग तथा जिला के अनुसार वितरण

संख्या 34.9 (समाप्त) 31 मार्च, 2014 को

क्रम संख्या	विभाग	जिला						
		भिवानी	जीन्द	हिसार	फतेहाबाद	सिरसा	चण्डीगढ़ एवं हरियाणा से बाहर	जोड़
		19	20	21	22	23	24	25
64.	आयुक्त / उपायुक्त	420	209	507	339	391	32	5233
65.	जिले एवं सैशन जज	363	210	134	220	294	0	5356
66.	उद्यान	18	24	40	23	25	62	513
67.	खनन एवं भूविज्ञान	17	5	5	0	4	60	207
68.	इलैक्ट्रॉनिक्स	0	0	0	0	0	8	8
69.	ग्रामीण विकास	0	0	0	0	0	41	54
70.	पर्यावरण	0	0	0	0	0	57	87
71.	महिला एवं बाल विकास	3924	2951	3273	2132	2450	134	49536
72.	अक्षय ऊर्जा स्त्रोत	5	4	4	6	4	37	120
73.	अन्य	22	20	31	29	10	111	498
कुल जोड़		**25596**	**17962**	**23069**	**12313**	**15379**	**16126**	**340698**

प्राप्ति स्थान :— अर्थ तथा सांख्यिकीय विश्लेषण विभाग, हरियाणा।

विविध

हरियाणा सरकार के कर्मचारियों का श्रेणी तथा विभाग अनुसार वितरण

संख्या 34.10 31 मार्च, 2014 को

क्रम संख्या	विभाग	वर्ग I	वर्ग II	वर्ग III	वर्ग IV
1	2	3	4	5	6
1.	महाधिवक्ता	176	11	96	26
2.	महाप्रशासक तथा सरकारी न्यायी एवं खजांची पुर्नअक्षय निधि	1	0	7	1
3.	कृषि	49	982	918	573
4.	पशुपालन एवं डेयरी	631	184	2346	2398
5.	पुरातत्व	0	2	14	20
6.	वास्तुकला	16	8	66	17
7.	अभिलेखागार	1	4	19	6
8.	आयुष	13	492	654	79
9.	सिविल विमानन	6	4	16	12
10	सिविल सचिवालय	72	134	798	214
11	मुख्य बिजली निरीक्षक	5	3	24	8
12	चकबन्दी	2	2	142	37
13	सहकारिता	12	34	1031	148
14	अर्थ तथा सांख्यिकीय विश्लेषण	13	66	242	50
15	शिक्षा	662	16865	70406	8626
16	चुनाव	2	9	151	43
17	रोजगार	11	62	190	66
18	आबकारी एवं कराधान	60	245	1172	578
19	वित्तायुक्त	52	82	299	92
20	मत्स्य-पालन	4	22	199	216
21	खाद्य एवं आपूर्ति	13	79	1083	342
22	वन एवं वन्य प्राणी	30	60	1612	710
23	स्वास्थ्य एवं चिकित्सा	1487	1430	10776	3773
24	गृह रक्षी	6	10	214	80
25	सत्कारिता	1	7	94	133

विविध

हरियाणा सरकार के कर्मचारियों का श्रेणी तथा विभाग अनुसार वितरण

संख्या 34.10 (जारी) 31 मार्च, 2014 को

क्रम संख्या	विभाग	सी.पी. व सी.बी. आदि	कुल जोड़	कुल जोड़ से प्रतिशतता
1	2	7	8	9
1.	महाधिवक्ता	52	361	0.11
2.	महाप्रशासक तथा सरकारी न्यायी एवं खजांची पुर्नअक्षय निधि	0	9	0
3.	कृषि	127	2649	0.78
4.	पशुपालन एवं डेयरी	39	5598	1.64
5.	पुरातत्व	2	38	0.01
6.	वास्तुकला	20	127	0.04
7.	अभिलेखागार	2	32	0.01
8.	आयुष	1173	2411	0.71
9.	सिविल विमानन	13	51	0.01
10	सिविल सचिवालय	147	1365	0.4
11	मुख्य बिजली निरीक्षक	5	45	0.01
12	चकबन्दी	7	190	0.06
13	सहकारिता	66	1291	0.38
14	अर्थ तथा सांख्यिकीय विश्लेषण	97	468	0.14
15	शिक्षा	23345	119904	35.19
16	चुनाव	75	280	0.08
17	रोजगार	57	386	0.11
18	आबकारी एवं कराधान	136	2191	0.64
19	वित्तायुक्त	2	527	0.15
20	मत्स्य-पालन	31	472	0.14
21	खाद्य एवं आपूर्ति	94	1611	0.47
22	वन एवं वन्य प्राणी	137	2549	0.75
23	स्वास्थ्य एवं चिकित्सा	2103	19569	5.74
24	गृह रक्षी	64	374	0.11
25	सत्कारिता	44	279	0.08

सी.पी. –Contingency Paid

सी.बी. –Contract Basis

विविध

हरियाणा सरकार के कर्मचारियों का श्रेणी तथा विभाग अनुसार वितरण

संख्या 34.10 (जारी) 31 मार्च, 2014 को

क्रम संख्या	विभाग	वर्ग I	वर्ग II	वर्ग III	वर्ग IV
1	2	3	4	5	6
26.	उद्योग एवं वाणिज्य	23	40	300	138
27.	औद्योगिक प्रशिक्षण एवं व्यावसायिक शिक्षा	38	76	1559	581
28.	संस्थागत वित्त एवं साख नियन्त्रण	0	0	7	1
29.	सिंचाई	161	303	3727	6110
30.	श्रम	36	70	412	112
31.	भू-अभिलेख	1	2	21	6
32.	विधि एवं विधायी	13	19	38	21
33.	लाटरी	0	0	7	4
34.	शहरी विकास	9	11	66	18
35.	स्थानीय निधि लेखा	9	41	281	26
36.	पंचायत	21	119	2484	329
37.	पंचायती राज	26	116	719	78
38.	पुलिस	96	270	41927	2108
39.	जेल	35	41	2293	197
40.	मुद्रण एवं लेखन सामग्री	1	2	272	243
41.	अभिश्योजन	23	301	327	91
42.	लोक निमार्ण विभाग (भवन एवं सड़के)	92	217	2544	3913
43.	लोक निर्माण विभाग (जन स्वास्थ्य)	77	204	4323	8039
44.	लोक सम्पर्क	7	62	439	353
45.	हरियाणा लोक सेवा आयोग	10	5	63	11
46.	पुर्नास्थापना	1	4	66	25
47.	हरियाणा राज भवन	5	3	33	50
48.	विज्ञान एवं प्रौद्योगिकी	3	1	7	3
49.	खेल एवं युवा कल्याण	6	250	269	172

विविध

हरियाणा सरकार के कर्मचारियों का श्रेणी तथा विभाग अनुसार वितरण

संख्या 34.10 (जारी) 31 मार्च, 2014 को

क्रम संख्या	विभाग	सी.पी. व सी.बी. आदि	कुल जोड़	कुल जोड़ से प्रतिशतता
		7	8	9
26.	उद्योग एवं वाणिज्य	42	543	0.16
27.	औद्योगिक प्रशिक्षण एवं व्यावसायिक शिक्षा	1537	3791	1.11
28.	संस्थागत वित्त एवं साख नियन्त्रण	0	8	0
29.	सिंचाई	318	10619	3.12
30.	श्रम	195	825	0.24
31.	भू-अभिलेख	0	30	0.01
32.	विधि एवं विधायी	9	100	0.03
33.	लाटरी	10	21	0.01
34.	शहरी विकास	1	105	0.03
35.	स्थानीय निधि लेखा	0	357	0.1
36.	पंचायत	116	3069	0.9
37.	पंचायती राज	98	1037	0.3
38.	पुलिस	1134	45535	13.37
39.	जेल	15	2581	0.76
40.	मुद्रण एवं लेखन सामग्री	7	525	0.15
41.	अभिश्योजन	56	798	0.23
42.	लोक निमार्ण विभाग (भवन एवं सड़के)	104	6870	2.02
43.	लोक निर्माण विभाग (जन स्वास्थ्य)	431	13074	3.84
44.	लोक सम्पर्क	297	1158	0.34
45.	हरियाणा लोक सेवा आयोग	7	96	0.03
46.	पुर्नास्थापना	6	102	0.03
47.	हरियाणा राज भवन	5	96	0.03
48.	विज्ञान एवं प्रौद्योगिकी	0	14	0
49.	खेल एवं युवा कल्याण	42	739	0.22

विविध

हरियाणा सरकार के कर्मचारियों का श्रेणी तथा विभाग अनुसार वितरण

संख्या 34.10 (जारी) 31 मार्च, 2014 को

क्रम संख्या	विभाग	वर्ग I	वर्ग II	वर्ग III	वर्ग IV
1	2	3	4	5	6
50.	अल्प बचत	0	0	3	2
51.	सामाजिक न्याय एवं अधिकारिता	2	26	281	61
52.	राज सतर्कता ब्यूरो	12	15	274	15
53.	हरियाणा कर्मचारी चयन आयोग	8	6	37	8
54.	पूर्ति एवं निपटान	4	0	31	3
55.	विशेष जांच एजैन्सी	1	3	5	1
56.	तकनीकी शिक्षा	165	676	455	268
57.	पर्यटन	1	4	29	10
58.	नगर एवं ग्राम योजनाकार	65	21	390	81
59.	परिवहन	48	116	13050	1358
60.	खजाना एवं लेखा	3	70	346	132
61.	शहरी सम्पदा	4	6	76	90
62.	हरियाणा विधान सभा	11	27	170	62
63.	अनुसूचित जातियां एवं पिछड़े वर्ग कल्याण	3	23	292	175
64.	आयुक्त / उपायुक्त	127	231	3758	921
65.	जिला एवं सैशन जज	368	18	3127	1739
66.	उद्यान	6	107	111	247
67.	खनन एवं भू - विज्ञान	5	15	72	113
68.	इलैक्ट्रोनिक्स	0	1	4	3
69.	ग्रामीण विकाश	0	11	36	6
70.	पर्यावरण	7	1	42	24
71.	महिला एवं बाल विकास	4	183	1236	186
72.	अक्षय ऊर्जा स्त्रोत	3	22	78	16
73.	अन्य	23	18	280	115
	जोड़	4888	24554	178936	46513

विविध

हरियाणा सरकार के कर्मचारियों का श्रेणी तथा विभाग अनुसार वितरण

संख्या 34.10 (समाप्त) 31 मार्च, 2014 को

क्रम संख्या	विभाग	सी.पी. व सी.बी. आदि	कुल जोड़	कुल जोड़ से प्रतिशतता
		10	11	12
50.	अल्प बचत	1	6	0
51.	सामाजिक न्याय एवं अधिकारिता	105	475	0.14
52.	राज सतर्कता ब्यूरो	61	377	0.11
53.	हरियाणा कर्मचारी चयन आयोग	33	92	0.03
54.	पूर्ति एवं निपटान	5	43	0.01
55.	विशेष जांच एजैन्सी	2	12	0
56.	तकनीकी शिक्षा	269	1833	0.54
57.	पर्यटन	14	58	0.02
58.	नगर एवं ग्राम योजनाकार	66	623	0.18
59.	परिवहन	4354	18926	5.56
60.	खजाना एवं लेखा	138	689	0.2
61.	शहरी सम्पदा	15	191	0.06
62.	हरियाणा विधान सभा	1	271	0.08
63.	अनुसूचित जातियां एवं पिछड़े वर्ग कल्याण	127	620	0.18
64.	आयुक्त / उपायुक्त	196	5233	1.54
65.	जिला एवं सैशन जज	104	5356	1.57
66.	उद्यान	42	513	0.15
67.	खनन एवं भू - विज्ञान	2	207	0.06
68.	इलैक्ट्रोनिक्स	0	8	0
69.	ग्रामीण विकाश	1	54	0.02
70.	पर्यावरण	13	87	0.03
71.	महिला एवं बाल विकास	47927	49536	14.54
72.	अक्षय ऊर्जा स्त्रोत	1	120	0.04
73.	अन्य	62	498	0.15
	जोड़	85807	340698	100

प्राप्ति स्थान :— अर्थ तथा सांख्यिकीय विश्लेषण विभाग, हरियाणा।

* इन आंकड़ों में आंगनवाडी वर्करज व हैल्पर्ज भी सम्मिलित हैं।

विविध

हरियाणा सरकार के लिंगवार अनुसूचित जातियों, पिछड़ी जातियों, भूतपूर्व सैनिक, तदर्थ तथा विकलांग कर्मचारियों की संख्या

संख्या 34.11 — 31 मार्च, 2014 को

श्रेणी	अनुसूचित जाति			पिछड़े वर्ग		
	पुरुष	स्त्री	जोड़	पुरुष	स्त्री	जोड़
1	2	3	4	5	6	7
I	472	94	566	415	99	514
II	2,632	1075	3,707	2,653	913	3,566
III	24,083	4,882	28,965	31,640	6,164	37,804
IV	2,715	2,604	5,319	7,593	998	8,591
सी.पी. व आदि	6486	14,415	20,901	4,560	11,927	16,487
जोड़	**36,388**	**23,070**	**59,458**	**46,861**	**20,101**	**66,962**

विविध

हरियाणा सरकार के लिंगवार अनुसूचित जातियों, पिछड़ी जातियों, भूतपूर्व सैनिक, तदर्थ तथा विकलांग कर्मचारियों की संख्या

संख्या 34.11 (समाप्त) 31 मार्च, 2014 को

श्रेणी	भूतपूर्व सैनिक			विकलांग		
	पुरुष	स्त्री	जोड़	पुरुष	स्त्री	जोड़
	8	9	10	11	12	13
I	49	12	61	40	9	49
II	224	16	240	327	92	419
III	3,138	156	3,294	1,621	418	2,039
IV	515	40	555	593	67	660
सी.पी. व आदि	153	4	157	140	416	556
जोड़	4,079	228	4,307	2,721	1,002	3,723

प्राप्ति स्थान :—अर्थ तथा सांख्यिकीय विश्लेषण विभाग, हरियाणा।

विविध

हरियाणा सरकार के कर्मचारियों का धर्मानुसार वितरण

संख्या 34.12 — 31 मार्च, 2014 को

क्रम संख्या	धर्म	वर्ग I	वर्ग II	वर्ग III	वर्ग IV	सी.पी. व सी.बी. आदि	जोड़
	1	2	3	4	5	6	8
1.	हिन्दू	4740	23715	170915	45057	80278	324705
2.	मुस्लिम	39	223	2776	895	2112	6045
3.	सिक्ख	2	19	93	14	29	157
4.	पारसी	0	1	25	1	8	35
5.	ईसाई	106	588	5116	541	3120	9471
6.	अन्य	1	8	11	5	260	285
जोड़		4888	24554	178936	46513	85807	340698

प्राप्ति स्थान :— अर्थ तथा सांख्यिकीय विश्लेषण विभाग, हरियाणा।

विविध

हरियाणा सरकार के अधीन विभाग तथा लिंग के अनुसार कर्मचारियों का वितरण

संख्या 34.13 31 मार्च, 2014 को

क्रम संख्या	विभाग	वर्ग I			वर्ग II			वर्ग III		
		पुरुष	स्त्री	जोड़	पुरुष	स्त्री	जोड़	पुरुष	स्त्री	जोड़
1	2	3	4	5	6	7	8	9	10	11
1.	महाधिवक्ता	151	25	176	9	2	11	75	21	96
2.	महाप्रशासक तथा सरकारी न्यायी एवं खजांची पुर्नअक्षय निधि	1	0	1	0	0	0	6	1	7
3.	कृषि	49	0	49	953	29	982	796	122	918
4.	पशुपालन एवं डेयरी	598	33	631	162	22	184	2265	81	2346
5.	पुरातत्व	0	0	0	1	1	2	12	2	14
6.	वास्तुकला	12	4	16	5	3	8	30	36	66
7.	अभिलेखागार	0	1	1	4	0	4	15	4	19
8.	आयुष	10	3	13	329	163	492	340	314	654
9.	सिविल विमानन	6	0	6	4	0	4	14	2	16
10.	सिविल सचिवालय	57	15	72	94	40	134	631	167	798
11.	मुख्य बिजली निरीक्षक	5	0	5	3	0	3	21	3	24
12.	चकबन्दी	2	0	2	2	0	2	139	3	142
13.	सहकारिता	8	4	12	33	1	34	899	132	1031
14.	अर्थ तथा सांख्यिकीय विश्लेषण	12	1	13	55	11	66	182	60	242
15.	शिक्षा	378	284	662	10652	6213	16865	44544	25862	70406
16.	चुनाव	2	0	2	9	0	9	125	26	151
17.	रोजगार	6	5	11	37	25	62	166	24	190
18.	आबकारी एवं कराधान	52	8	60	212	33	245	1031	141	1172
19.	वित्तायुक्त	41	11	52	56	26	82	255	44	299
20.	मतस्य-पालन	4	0	4	20	2	22	167	32	199
21.	खाद्य एवं आपूर्ति	12	1	13	67	12	79	966	117	1083
22.	वन एवं वन्य प्राणी	26	4	30	55	5	60	1534	78	1612
23.	स्वास्थ्य एवं चिकित्सा	1006	481	1487	940	490	1430	5639	5137	10776
24.	गृह रक्षी	6	0	6	10	0	10	201	13	214
25.	सत्कारिता	1	0	1	6	1	7	86	8	94

विविध

हरियाणा सरकार के अधीन विभाग तथा लिंग के अनुसार कर्मचारियों का वितरण

संख्या 34.13 (जारी) 31 मार्च, 2014 को

क्रम संख्या	विभाग	वर्ग IV			सी.पी. व सी.बी. आदि			कुल जोड़		
		पुरुष	स्त्री	जोड़	पुरुष	स्त्री	जोड़	पुरुष	स्त्री	जोड़
		12	13	14	15	16	17	21	22	23
1.	महाधिवक्ता	25	1	26	40	12	52	300	61	361
2.	महाप्रशासक तथा सरकारी न्यायी एवं खजांची पुर्नअक्षय निधि	1	0	1	0	0	0	8	1	9
3.	कृषि	514	59	573	104	23	127	2416	233	2649
4.	पशुपालन एवं डेयरी	2137	261	2398	37	2	39	5199	399	5598
5.	पुरातत्व	19	1	20	2	0	2	34	4	38
6.	वास्तुकला	15	2	17	12	8	20	74	53	127
7.	अभिलेखागार	6	0	6	1	1	2	26	6	32
8.	आयुष	65	14	79	691	482	1173	1435	976	2411
9.	सिविल विमानन	12	0	12	11	2	13	47	4	51
10.	सिविल सचिवालय	191	23	214	132	15	147	1105	260	1365
11.	मुख्य बिजली निरीक्षक	7	1	8	3	2	5	39	6	45
12.	चकबन्दी	32	5	37	4	3	7	179	11	190
13.	सहकारिता	110	38	148	34	32	66	1084	207	1291
14.	अर्थ तथा सांख्यिकीय विश्लेषण	40	10	50	74	23	97	363	105	468
15.	शिक्षा	6163	2463	8626	14215	9130	23345	75952	43952	119904
16.	चुनाव	38	5	43	65	10	75	239	41	280
17.	रोजगार	59	7	66	46	11	57	314	72	386
18.	आबकारी एवं कराधान	500	78	578	110	26	136	1905	286	2191
19.	वित्तायुक्त	85	7	92	1	1	2	438	89	527
20.	मतस्य-पालन	201	15	216	20	11	31	412	60	472
21.	खाद्य एवं आपूर्ति	309	33	342	52	42	94	1406	205	1611
22.	वन एवं वन्य प्राणी	629	81	710	78	59	137	2322	227	2549
23.	स्वास्थ्य एवं चिकित्सा	2931	842	3773	999	1104	2103	11515	8054	19569
24.	गृह रक्षी	71	9	80	58	6	64	346	28	374
25.	सत्कारिता	126	7	133	43	1	44	262	17	279

विविध

हरियाणा सरकार के अधीन विभाग तथा लिंग के अनुसार कर्मचारियों का वितरण

संख्या 34.13 (जारी) 31 मार्च, 2014 को

क्रम संख्या	विभाग	राजपत्रित						अराजपत्रित		
		वर्ग I			वर्ग II			वर्ग III		
		पुरुष	स्त्री	जोड़	पुरुष	स्त्री	जोड़	पुरुष	स्त्री	जोड़
1	2	3	4	5	6	7	8	9	10	11
26.	उद्योग एवं वाणिज्य	20	3	23	33	7	40	237	63	300
27.	औद्योगिक प्रशिक्षण एवं व्यावसायिक शिक्षा	37	1	38	57	19	76	1359	200	1559
28.	संस्थागत वित्त एवं साख नियन्त्रण	0	0	0	0	0	0	6	1	7
29.	सिंचाई	161	0	161	289	14	303	3499	228	3727
30.	श्रम	25	11	36	60	10	70	328	84	412
31.	भू-अभिलेख	1	0	1	1	1	2	17	4	21
32.	विधि एवं विधायी	6	7	13	13	6	19	32	6	38
33.	लाटरी	0	0	0	0	0	0	7	0	7
34.	शहरी स्थानीय निकाय	8	1	9	10	1	11	53	13	66
35.	स्थानीय निधि लेखा	9	0	9	39	2	41	227	54	281
36.	पंचायत	19	2	21	107	12	119	2313	171	2484
37.	पंचायती राज	26	0	26	115	1	116	685	34	719
38.	पुलिस	88	8	96	243	27	270	39092	2835	41927
39.	जेल	31	4	35	37	4	41	2174	119	2293
40.	मुद्रण एवं लेखन सामग्री	0	1	1	1	1	2	243	29	272
41.	अभियोजना	22	1	23	277	24	301	310	17	327
42.	लोक निमार्ण विभाग (भवन एवं सड़के)	92	0	92	211	6	217	2382	162	2544
43.	लोक निर्माण विभाग (जन स्वास्थ्य)	77	0	77	198	6	204	4206	117	4323
44.	लोक सम्पर्क	6	1	7	46	16	62	382	57	439
45.	हरियाणा लोक सेवा आयोग	8	2	10	3	2	5	51	12	63
46.	पुनर्स्थापन	1	0	1	3	1	4	55	11	66
47.	हरियाणा राज भवन	4	1	5	3	0	3	27	6	33
48.	विज्ञान एवं प्रौद्योगिकी	3	0	3	1	0	1	6	1	7
49.	खेल एवं युवा कल्याण	5	1	6	204	46	250	179	90	269

विविध

हरियाणा सरकार के अधीन विभाग तथा लिंग के अनुसार कर्मचारियों का वितरण

संख्या 34.13 (जारी) 31 मार्च, 2014 को

क्रम संख्या	विभाग	राजपत्रित वर्ग IV			सी.पी. व सी.बी. आदि			कुल जोड़		
		पुरुष	स्त्री	जोड़	पुरुष	स्त्री	जोड़	पुरुष	स्त्री	जोड़
		12	13	14	15	16	17	18	19	20
26.	उद्योग एवं वाणिज्य	113	25	138	34	8	42	437	106	543
27.	औद्योगिक प्रशिक्षण एवं व्यावसायिक शिक्षा	500	81	581	1182	355	1537	3135	656	3791
28.	संस्थागत वित्त एवं साख नियन्त्रण	1	0	1	0	0	0	7	1	8
29.	सिंचाई	5802	308	6110	300	18	318	10051	568	10619
30.	श्रम	85	27	112	156	39	195	654	171	825
31.	भू-अभिलेख	5	1	6	0	0	0	24	6	30
32.	विधि एवं विधायी	20	1	21	6	3	9	77	23	100
33.	लाटरी	4	0	4	9	1	10	20	1	21
34.	शहरी स्थानीय निकाय	16	2	18	1	0	1	88	17	105
35.	स्थानीय निधि लेखा	25	1	26	0	0	0	300	57	357
36.	पंचायत	263	66	329	85	31	116	2787	282	3069
37.	पंचायती राज	68	10	78	74	24	98	968	69	1037
38.	पुलिस	1939	169	2108	992	142	1134	42354	3181	45535
39.	जेल	178	19	197	14	1	15	2434	147	2581
40.	मुद्रण एवं लेखन सामग्री	225	18	243	5	2	7	474	51	525
41.	अभियोजना	83	8	91	36	20	56	728	70	798
42.	लोक निमार्ण विभाग (भवन एवं सड़के)	3595	318	3913	100	4	104	6380	490	6870
43.	लोक निर्माण विभाग (जन स्वास्थ्य)	7669	370	8039	407	24	431	12557	517	13074
44.	लोक सम्पर्क	334	19	353	223	74	297	991	167	1158
45.	हरियाणा लोक सेवा आयोग	10	1	11	7	0	7	79	17	96
46.	पुनर्स्थापन	21	4	25	2	4	6	82	20	102
47.	हरियाणा राज भवन	48	2	50	5	0	5	87	9	96
48.	विज्ञान एवं प्रौद्योगिकी	3	0	3	0	0	0	13	1	14
49.	खेल एवं युवा कल्याण	146	26	172	37	5	42	571	168	739

विविध

हरियाणा सरकार के अधीन विभाग तथा लिंग के अनुसार कर्मचारियों का वितरण

संख्या 34.13 (जारी) 31 मार्च, 2014 को

क्रम सं0	विभाग	राजपत्रित						अराजपत्रित		
		वर्ग I			वर्ग II			वर्ग III		
		पुरुष	स्त्री	जोड़	पुरुष	स्त्री	जोड़	पुरुष	स्त्री	जोड़
1	2	3	4	5	6	7	8	9	10	11
50.	अल्प बचत	0	0	0	0	0	0	2	1	3
51.	सामाजिक न्याय एवं अधिकारिता	2	0	2	20	6	26	232	49	281
52.	राज सतर्कता ब्यूरो	12	0	12	15	0	15	263	11	274
53.	हरियाणा कर्मचारी चयन आयोग	7	1	8	6	0	6	35	2	37
54.	पूर्ति एवं निपटान	4	0	4	0	0	0	25	6	31
55.	विशेष जांच समिति	1	0	1	3	0	3	4	1	5
56.	तकनीकी शिक्षा	138	27	165	502	174	676	370	85	455
57.	पर्यटन	0	1	1	4	0	4	23	6	29
58.	नगर एवं ग्राम योजनाकार	50	15	65	20	1	21	334	56	390
59.	परिवहन	48	0	48	106	10	116	12898	152	13050
60.	खजाना एवं लेखा	3	0	3	50	20	70	292	54	346
61.	शहरी सम्पदा	4	0	4	5	1	6	67	9	76
62.	हरियाणा विधान सभा	9	2	11	26	1	27	148	22	170
63.	अनुसूचित जातियां एवं पिछड़े वर्ग कल्याण	3	0	3	20	3	23	160	132	292
64.	आयुक्त / उपायुक्त	117	10	127	218	13	231	3484	274	3758
65.	जिला एवं सैशन जज	258	110	368	16	2	18	2460	667	3127
66.	उद्यान	6	0	6	105	2	107	99	12	111
67.	खनन एवं भू - विज्ञान	5	0	5	13	2	15	63	9	72
68.	इलैक्ट्रॉनिक्स	0	0	0	1	0	1	3	1	4
69.	ग्रामीण विकास	0	0	0	10	1	11	21	15	36
70.	पर्यावरण	7	0	7	1	0	1	39	3	42
71.	महिला एवं बाल विकास	0	4	4	31	152	183	364	872	1236
72.	अक्षय ऊर्जा स्त्रोत	2	1	3	22	0	22	70	8	78
73.	अन्य	20	3	23	15	3	18	270	10	280
	जोड़	**3790**	**1098**	**4888**	**16878**	**7676**	**24554**	**139735**	**39201**	**178936**

विविध

हरियाणा सरकार के अधीन विभाग तथा लिंग के अनुसार कर्मचारियों का वितरण

संख्या 34.13 (समाप्त) 31 मार्च, 2014 को

क्रम सं0	विभाग	अराजपत्रित वर्ग IV			सी.पी. व सी.बी. आदि			कुल जोड़		
		पुरुष	स्त्री	जोड़	पुरुष	स्त्री	जोड़	पुरुष	स्त्री	जोड़
		12	13	14	15	16	17	18	19	20
50.	अल्प बचत	2	0	2	1	0	1	5	1	6
51.	सामाजिक न्याय एवं अधिकारिता	52	9	61	60	45	105	366	109	475
52.	राज सतर्कता ब्यूरो	13	2	15	50	11	61	353	24	377
53.	हरियाणा कर्मचारी चयन आयोग	8	0	8	31	2	33	87	5	92
54.	पूर्ति एवं निपटान	3	0	3	5	0	5	37	6	43
55.	विशेष जांच समिति	1	0	1	1	1	2	10	2	12
56.	तकनीकी शिक्षा	227	41	268	225	44	269	1462	371	1833
57.	पर्यटन	8	2	10	12	2	14	47	11	58
58.	नगर एवं ग्राम योजनाकार	67	14	81	34	32	66	505	118	623
59.	परिवहन	1187	171	1358	4339	15	4354	18578	348	18926
60.	खजाना एवं लेखा	114	18	132	109	29	138	568	121	689
61.	शहरी सम्पदा	69	21	90	15	0	15	160	31	191
62.	हरियाणा विधान सभा	59	3	62	1	0	1	243	28	271
63.	अनुसूचित जातियां एवं पिछड़े वर्ग कल्याण	91	84	175	71	56	127	345	275	620
64.	आयुक्त / उपायुक्त	779	142	921	161	35	196	4759	474	5233
65.	जिला एवं सैशन जज	1660	79	1739	90	14	104	4484	872	5356
66.	उद्यान	229	18	247	40	2	42	479	34	513
67.	खनन एवं भू - विज्ञान	108	5	113	0	2	2	189	18	207
68.	इलैक्ट्रॉनिक्स	3	0	3	0	0	0	7	1	8
69.	ग्रामीण विकास	4	2	6	1	0	1	36	18	54
70.	पर्यावरण	22	2	24	8	5	13	77	10	87
71.	महिला एवं बाल विकास	165	21	186	321	47606	47927	881	48655	49536
72.	अक्षय ऊर्जा स्त्रोत	15	1	16	1	0	1	110	10	120
73.	अन्य	112	3	115	49	13	62	466	32	498
Total		40437	6076	46513	26132	59675	85807	226972	113726	340698

प्राप्ति स्थान :—अर्थ तथा सांख्यिकीय विश्लेषण विभाग, हरियाणा।

विविध

हरियाणा सरकार के अधीन जिला तथा लिंग के अनुसार वितरण

संख्या 34.14 — 31 मार्च, 2014 को

क्रम संख्या	जिला	राजपत्रित					
		वर्ग I			वर्ग II		
		पुरुष	स्त्री	जोड़	पुरुष	स्त्री	जोड़
1	2	3	4	5	6	7	8
1.	अम्बाला	184	69	253	544	287	831
2.	पंचकूला	146	23	169	410	362	772
3.	यमुनानगर	103	35	138	554	240	794
4.	कुरुक्षेत्र	152	45	197	635	280	915
5.	कैथल	97	31	128	696	280	976
6.	करनाल	200	46	246	941	506	1447
7.	पानीपत	63	35	98	587	330	917
8.	सोनीपत	156	65	221	767	418	1185
9.	रोहतक	275	208	483	1116	1010	2126
10.	झज्जर	161	29	190	850	284	1134
11.	फरीदाबाद	119	75	194	376	235	611
12	पलवल	49	1	50	431	100	531
13.	गुड़गांव	188	90	278	702	478	1180
14.	मेवात	97	27	124	600	81	681
15.	रिवाड़ी	131	22	153	796	165	961
16.	महेन्द्रगढ़+	150	15	165	732	117	849
17.	भिवानी	289	59	348	1641	571	2212
18.	जीन्द	116	10	126	870	511	1381
19.	हिसार	190	59	249	1357	576	1933
20.	फतेहाबाद	97	15	112	598	241	839
21.	सिरसा	128	15	143	892	365	1257
22.	चण्डीगढ़ तथा हरियाणा से बाहर	699	124	823	783	239	1022
	जोड़	**3790**	**1098**	**4888**	**16878**	**7676**	**24554**

विविध

हरियाणा सरकार के अधीन विभाग तथा लिंग के अनुसार वितरण

संख्या 34.14 (जारी) 31 मार्च, 2014 को

क्रम संख्या	जिला	अराजपत्रित						सी.पी. व सी.बी. आदि		
		वर्ग III			वर्ग IV					
		पुरुष	स्त्री	जोड़	पुरुष	स्त्री	जोड़	पुरुष	स्त्री	जोड़
		9	10	11	12	13	14	15	16	17
1.	अम्बाला	7718	2410	10128	2387	385	2772	1274	3016	4290
2.	पंचकूला	3026	1311	4337	1281	129	1410	829	1482	2311
3.	यमुनानगर	4424	1387	5811	1438	155	1593	1415	3117	4532
4.	कुरुक्षेत्र	5162	1617	6779	1580	211	1791	1614	2896	4510
5.	कैथल	5374	1193	6567	1776	309	2085	1300	3083	4383
6.	करनाल	10145	2347	12492	2858	319	3177	1522	3467	4989
7.	पानीपत	4285	1323	5608	1442	218	1660	819	2491	3310
8.	सोनीपत	7534	3058	10592	2309	397	2706	829	3324	4153
9.	रोहतक	6994	2463	9457	2774	604	3378	788	2143	2931
10.	झज्जर	5271	1646	6917	1243	216	1459	1272	2409	3681
11.	फरीदाबाद	6230	1630	7860	1421	216	1637	491	2833	3324
12	पलवल	3707	610	4317	1182	137	1319	1182	2960	4142
13.	गुड़गांव	9141	3057	12198	1449	190	1639	1512	1345	2857
14.	मेवात	4476	567	5043	805	65	870	1870	2422	4292
15.	रिवाड़ी	5286	1387	6673	1374	181	1555	839	2301	3140
16.	महेन्द्रगढ़+	5134	552	5686	1633	149	1782	638	2475	3113
17.	भिवानी	9224	3210	12434	3500	621	4121	1915	4566	6481
18.	जीन्द	6780	2037	8817	2234	418	2652	1273	3713	4986
19.	हिसार	9505	2862	12367	3030	584	3614	1208	3698	4906
20.	फतेहाबाद	4912	1341	6253	1310	187	1497	1044	2568	3612
21.	सिरसा	6611	1801	8412	1498	202	1700	849	3018	3867
22.	चण्डीगढ़ तथा हरियाणा से बाहर	8796	1392	10188	1913	183	2096	1649	348	1997
	जोड़	139735	39201	178936	40437	6076	46513	26132	59675	85807

विविध

हरियाणा सरकार के अधीन विभाग तथा लिंग के अनुसार वितरण

संख्या 34.14 (समाप्त) 31 मार्च, 2014 को

क्रम संख्या 1	जिला	कुल जोड़		
		पुरुष	स्त्री	जोड़
		18	19	20
1.	अम्बाला	12107	6167	18274
2.	पंचकूला	5692	3307	8999
3.	यमुनानगर	7934	4934	12868
4.	कुरुक्षेत्र	9143	5049	14192
5.	कैथल	9243	4896	14139
6.	करनाल	15666	6685	22351
7.	पानीपत	7196	4397	11593
8.	सोनीपत	11595	7262	18857
9.	रोहतक	11947	6428	18375
10.	झज्जर	8797	4584	13381
11.	फरीदाबाद	8637	4989	13626
12	पलवल	6551	3808	10359
13.	गुड़गांव	12992	5160	18152
14.	मेवात	7848	3162	11010
15.	रिवाड़ी	8426	4056	12482
16.	महेन्द्रगढ़+	8287	3308	11595
17.	भिवानी	16569	9027	25596
18.	जीन्द	11273	6689	17962
19.	हिसार	15290	7779	23069
20.	फतेहाबाद	7961	4352	12313
21.	सिरसा	9978	5401	15379
22.	चण्डीगढ़ तथा हरियाणा से बाहर	13840	2286	16126
जोड़		226972	113726	340698

प्राप्ति स्थान :—अर्थ तथा सांख्यिकीय विश्लेषण विभाग, हरियाणा।

राजकीय व्यवसायिक शिक्षा संस्थाओं में स्वीकृत सीटें

No. 34.15

वर्ष	संस्थाओं की संख्या	स्वीकृत सीटें
1	2	3
1983-84	24	1,920
1984-85	29	3,520
1985-86	41	4,840
1986-87	41	4,840
1987-88	53	5,720
1988-89	65	8,720
1989-90	65	8,720
1990-91	65	8,720
1991-92	65	8,720
1992-93	67	8,720
1993-94	70	9,020
1994-95	78	11,020
1995-96	98	10,737
1996-97	98	11,601
1997-98	108	12,909
1998-99	118	13,460
1999-00	118	17,320
2000-01	117	16,340
2001-02	116	17,320
2002-03	118	19,050
2003-04	115	17,320
2004-05	116	17,620
2005-06	112	18,060
2006-07	107	18,900
2007-08	107	19,275
2013-14	134	42,892
2014-15	143	48860

प्राप्ति स्थान :—औद्योगिक प्रशिक्षण एवं व्यवसायिक शिक्षा विभाग, हरियाणा।

विविध

हरियाणा में जिलावार प्रतिष्ठानों व रोजगार का वितरण
आर्थिक गणना 2005 के अन्तिम परिणाम

संख्या 34.16

जिला	प्रतिष्ठान					
	सभी प्रतिष्ठान			खेतीहर		
	ग्रामीण	शहरी	संयुक्त	ग्रामीण	शहरी	संयुक्त
1	2	3	4	5	6	7
अम्बाला	24,189	21,481	45,670	1,738	459	2,197
पंचकूला	9,422	6,957	16,379	526	30	556
यमुनानगर	20,920	24,382	45,302	1,006	548	1,554
कुरुक्षेत्र	22,404	17,584	39,988	3,595	157	3,752
कैथल	43,099	14,305	57,404	16,548	356	16,904
करनाल	28,733	20,806	49,539	3,519	295	3,814
पानीपत	19,532	23,218	42,750	774	303	1,077
सोनीपत	20,093	18,737	38,830	1,476	362	1,838
रोहतक	15,943	23,992	39,935	2,953	736	3,689
झज्जर	14,272	10,197	24,469	734	97	831
फरीदाबाद	21,991	58,245	80,236	2,187	1,027	3,214
गुड़गांव	38,576	27,536	66,112	4,079	101	4,180
रिवाड़ी	18,240	10,545	28,785	1,500	128	1,628
महेन्द्रगढ़+	18,852	9,229	28,081	1,310	26	1,336
भिवानी	27,460	15,962	43,422	2,362	118	2,480
जीन्द	25,445	16,592	42,037	2,645	623	3,268
हिसार	29,379	23,551	52,930	1,648	393	2,041
फतेहाबाद	35,368	12,262	47,630	15,844	320	16,164
सिरसा	24,032	20,367	44,399	3,968	374	4,342
हरियाणा राज्य 2005	4,57,950	3,75,948	8,33,898	68,412	6,453	74,865
हरियाणा राज्य 1998	2,37,420	2,95,397	5,32,817	13,354	5,310	18,664
हरियाणा राज्य 1990	2,08,715	2,48,405	4,57,120	13,625	5,790	19,415

विविध

हरियाणा में जिलावार प्रतिष्ठानों व रोजगार का वितरण
आर्थिक गणना 2005 के अन्तिम परिणाम

संख्या 34.16 (जारी)

जिला	प्रतिष्ठान								
	गैर खेतीहर			स्व व्यवस्थित प्रतिष्ठान			प्रतिष्ठान (एक या एक से अधिक मजदूरी पर कार्यरत व्यक्ति वाले)		
	ग्रामीण	शहरी	संयुक्त	ग्रामीण	शहरी	संयुक्त	ग्रामीण	शहरी	संयुक्त
1	8	9	10	11	12	13	14	15	16
अम्बाला	22,451	21,022	43,473	17,446	13,493	30,939	6,743	7,988	14,731
पंचकूला	8,896	6,927	15,823	6,799	3,999	10,798	2,623	2,958	5,581
यमुनानगर	19,914	23,834	43,748	16,047	16,365	32,412	4,873	8,017	12,890
कुरुक्षेत्र	18,809	17,427	36,236	17,391	11,091	28,482	5,013	6,493	11,506
कैथल	26,551	13,949	40,500	35,309	9,010	44,319	7,790	5,295	13,085
करनाल	25,214	20,511	45,725	22,188	14,107	36,295	6,545	6,699	13,244
पानीपत	18,758	22,915	41,673	14,545	12,547	27,092	4,987	10,671	15,658
सोनीपत	18,617	18,375	36,992	14,836	11,204	26,040	5,257	7,533	12,790
रोहतक	12,990	23,256	36,246	13,043	16,114	29,157	2,900	7,878	10,778
झज्जर	13,538	10,100	23,638	10,520	6,642	17,162	3,752	3,555	7,307
फरीदाबाद	19,804	57,218	77,022	10,913	25,205	36,118	11,078	33,040	44,118
गुड़गांव	34,497	27,435	61,932	24,231	15,205	39,436	14,345	12,331	26,676
रिवाड़ी	16,740	10,417	27,157	12,887	4,867	17,754	5,353	5,678	11,031
महेन्द्रगढ़+	17,542	9,203	26,745	13,010	5,928	18,938	5,842	3,301	9,143
भिवानी	25,098	15,844	40,942	20,182	10,634	30,816	7,278	5,328	12,606
जीन्द	22,800	15,969	38,769	20,455	11,261	31,716	4,990	5,331	10,321
हिसार	27,731	23,158	50,889	22,817	15,369	38,186	6,562	8,182	14,744
फतेहाबाद	19,524	11,942	31,466	28,927	7,447	36,374	6,441	4,815	11,256
सिरसा	20,064	19,993	40,057	17,928	10,129	28,057	6,104	10,238	16,342
हरियाणा राज्य 2005	3,89,538	3,69,495	7,59,033	3,39,474	2,20,617	5,60,091	1,18,476	1,55,331	2,73,807
हरियाणा राज्य 1998	2,24,066	2,90,087	5,14,153	1,82,740	1,99,744	3,82,484	54,680	95,653	1,50,333
हरियाणा राज्य 1990	1,95,090	2,42,615	4,37,705	1,64,733	1,70,192	3,34,925	43,982	78,213	1,22,195

विविध

हरियाणा में जिलावार प्रतिष्ठानों व रोजगार का वितरण
आर्थिक गणना 2005 के अन्तिम परिणाम

संख्या 34.16 (जारी)

जिला	प्रतिष्ठान					
	परिसर वाले			बिना परिसर वाले		
	ग्रामीण	शहरी	संयुक्त	ग्रामीण	शहरी	संयुक्त
1	17	18	19	20	21	22
अम्बाला	21,366	19,495	40,861	2,823	1,986	4,809
पंचकूला	8,177	6,129	14,306	1,245	828	2,073
यमुनानगर	17,905	21,516	39,421	3,015	2,866	5,881
कुरुक्षेत्र	18,971	15,878	34,849	3,433	1,706	5,139
कैथल	36,959	12,844	49,803	6,140	1,461	7,601
करनाल	25,743	18,306	44,049	2,990	2,500	5,490
पानीपत	17,231	21,087	38,318	2,301	2,131	4,432
सोनीपत	18,122	17,663	35,785	1,971	1,074	3,045
रोहतक	13,628	20,860	34,488	2,315	3,132	5,447
झज्जर	12,348	9,299	21,647	1,924	898	2,822
फरीदाबाद	18,514	51,430	69,944	3,477	6,815	10,292
गुड़गांव	32,616	24,792	57,408	5,960	2,744	8,704
रिवाड़ी	15,460	8,980	24,440	2,780	1,565	4,345
महेन्द्रगढ़+	14,528	8,257	22,785	4,324	972	5,296
भिवानी	23,560	13,631	37,191	3,900	2,331	6,231
जीन्द	21,365	14,841	36,206	4,080	1,751	5,831
हिसार	25,352	20,622	45,974	4,027	2,929	6,956
फतेहाबाद	31,393	10,850	42,243	3,975	1,412	5,387
सिरसा	21,299	18,517	39,816	2,733	1,850	4,583
हरियाणा राज्य 2005	3,94,537	3,34,997	7,29,534	63,413	40,951	1,04,364
हरियाणा राज्य 1998	2,12,290	2,71,637	4,83,927	25,130	23,760	48,890
हरियाणा राज्य 1990	1,81,434	2,24,331	4,05,765	27,281	24,074	51,355

विविध

हरियाणा में जिलावार प्रतिष्ठानों व रोजगार का वितरण
आर्थिक गणना 2005 के अन्तिम परिणाम

संख्या 34.16 (जारी)

जिला	प्रतिष्ठान								
	बारहमासी			मौसमी			गैर सरकारी स्वामित्व		
	ग्रामीण	शहरी	संयुक्त	ग्रामीण	शहरी	संयुक्त	ग्रामीण	शहरी	संयुक्त
1	23	24	25	26	27	28	29	30	31
अम्बाला	23,782	21,167	44,949	407	314	721	22,626	20,794	43,420
पंचकूला	9,116	6,782	15,898	306	175	481	8,617	6,549	15,166
यमुनानगर	20,290	24,139	44,429	630	243	873	19,339	23,880	43,219
कुरुक्षेत्र	21,361	17,330	38,691	1,043	254	1,297	20,875	17,168	38,043
कैथल	41,166	14,092	55,258	1,933	213	2,146	41,743	13,952	55,695
करनाल	26,970	20,521	47,491	1,763	285	2,048	27,181	20,285	47,466
पानीपत	18,974	22,829	41,803	558	389	947	18,766	22,949	41,715
सोनीपत	19,524	18,565	38,089	569	172	741	18,802	18,426	37,228
रोहतक	14,480	23,693	38,173	1,463	299	1,762	15,025	23,468	38,493
झज्जर	13,523	10,108	23,631	749	89	838	13,042	9,987	23,029
फरीदाबाद	20,393	57,023	77,416	1,598	1,222	2,820	21,053	57,498	78,551
गुड़गांव	36,754	27,144	63,898	1,822	392	2,214	37,030	26,796	63,826
रिवाड़ी	17,469	10,326	27,795	771	219	990	16,820	10,377	27,197
महेन्द्रगढ़+	17,806	9,145	26,951	1,046	84	1,130	17,504	9,045	26,549
भिवानी	26,044	15,761	41,805	1,416	201	1,617	25,021	15,549	40,570
जीन्द	24,172	16,281	40,453	1,273	311	1,584	23,518	16,178	39,696
हिसार	28,298	23,066	51,364	1,081	485	1,566	27,408	23,007	50,415
फतेहाबाद	29,999	12,021	42,020	5,369	241	5,610	33,956	12,038	45,994
सिरसा	22,554	19,791	42,345	1,478	576	2,054	22,098	19,992	42,090
हरियाणा राज्य 2005	4,32,675	3,69,784	8,02,459	25,275	6,164	31,439	4,30,424	3,67,938	7,98,362
हरियाणा राज्य 1998	2,30,817	2,92,189	5,23,006	6,603	3,208	9,811	2,14,047	2,87,871	5,01,918
हरियाणा राज्य 1990	2,00,796	2,43,918	4,44,714	7,919	4,487	12,406	1,86,470	2,38,678	4,25,148

विविध

हरियाणा में जिलावार प्रतिष्ठानों व रोजगार का वितरण
आर्थिक गणना 2005 के अन्तिम परिणाम

संख्या 34.16 (जारी)

जिला	प्रतिष्ठान		
	अन्य प्रकार का स्वामित्व		
	ग्रामीण	शहरी	संयुक्त
1	32	33	34
अम्बाला	1,563	687	2,250
पंचकूला	805	408	1,213
यमुनानगर	1,581	502	2,083
कुरुक्षेत्र	1,529	416	1,945
कैथल	1,356	353	1,709
करनाल	1,552	521	2,073
पानीपत	766	269	1,035
सोनीपत	1,291	311	1,602
रोहतक	918	524	1,442
झज्जर	1,230	210	1,440
फरीदाबाद	938	747	1,685
गुड़गांव	1,546	740	2,286
रिवाड़ी	1,420	168	1,588
महेन्द्रगढ़+	1,348	184	1,532
भिवानी	2,439	413	2,852
जीन्द	1,927	414	2,341
हिसार	1,971	544	2,515
फतेहाबाद	1,412	224	1,636
सिरसा	1,934	375	2,309
हरियाणा राज्य 2005	27,526	8,010	35,536
हरियाणा राज्य 1998	23,373	7,526	30,899
हरियाणा राज्य 1990	22,245	9,727	31,972

विविध

हरियाणा में जिलावार प्रतिष्ठानों व रोजगार का वितरण
आर्थिक गणना 2005 के अन्तिम परिणाम

संख्या 34.16 (जारी)

जिला	प्रतिष्ठान						सभी प्रतिष्ठानों में रोजगार		
	शक्ति का प्रयोग न करने वाले			शक्ति / इंधन का प्रयोग करने वाले			कुल (अवैतनिक कार्य करने वालों सहित)		
							कुल		
	ग्रामीण	शहरी	संयुक्त	ग्रामीण	शहरी	संयुक्त	ग्रामीण	शहरी	संयुक्त
1	35	36	37	38	39	40	41	42	43
अम्बाला	16,919	15,039	31,958	7,270	6,442	13,712	48,035	60,323	1,08,358
पंचकूला	6,464	4,583	11,047	2,958	2,374	5,332	17,943	37,339	55,282
यमुनानगर	14,376	14,701	29,077	6,544	9,681	16,225	43,131	76,054	1,19,185
कुरुक्षेत्र	15,733	13,220	28,953	6,671	4,364	11,035	44,744	43,971	88,715
कैथल	33,674	10,787	44,461	9,425	3,518	12,943	84,573	35,324	1,19,897
करनाल	21,084	15,224	36,308	7,649	5,582	13,231	55,520	53,541	1,09,061
पानीपत	14,075	16,157	30,232	5,457	7,061	12,518	57,296	77,013	1,34,309
सोनीपत	13,657	11,597	25,254	6,436	7,140	13,576	81,071	50,457	1,31,528
रोहतक	11,447	16,866	28,313	4,496	7,126	11,622	32,566	60,372	92,938
झज्जर	8,510	6,657	15,167	5,762	3,540	9,302	53,025	39,944	92,969
फरीदाबाद	15,308	34,404	49,712	6,683	23,841	30,524	58,411	2,17,826	2,76,237
गुड़गांव	25,574	17,931	43,505	13,002	9,605	22,607	1,50,462	1,06,842	2,57,304
रिवाड़ी	12,389	8,081	20,470	5,851	2,464	8,315	51,259	26,907	78,166
महेन्द्रगढ़+	11,725	7,065	18,790	7,127	2,164	9,291	36,168	20,464	56,632
भिवानी	17,661	10,900	28,561	9,799	5,062	14,861	59,880	41,797	1,01,677
जीन्द	18,374	11,982	30,356	7,071	4,610	11,681	51,999	38,938	90,937
हिसार	19,169	16,264	35,433	10,210	7,287	17,497	65,563	60,493	1,26,056
फतेहाबाद	27,792	9,749	37,541	7,576	2,513	10,089	73,487	28,676	1,02,163
सिरसा	17,344	13,876	31,220	6,688	6,491	13,179	46,327	57,076	1,03,403
हरियाणा राज्य 2005	3,21,275	2,55,083	5,76,358	1,36,675	1,20,865	2,57,540	11,11,460	11,33,357	22,44,817
हरियाणा राज्य 1998	1,77,239	2,17,158	3,94,397	60,181	78,239	1,38,420	5,95,203	9,63,804	15,59,007
हरियाणा राज्य 1990	1,59,841	1,88,572	3,48,413	48,874	59,833	1,08,707	5,24,335	8,28,899	13,53,234

विविध

हरियाणा में जिलावार प्रतिष्ठानों व रोजगार का वितरण
आर्थिक गणना 2005 के अन्तिम परिणाम

संख्या 34.16 (जारी)

जिला	सभी प्रतिष्ठानों में रोजगार		
	कुल (अवैतनिक कार्य करने वालों सहित)		
	पुरुष		
	ग्रामीण	शहरी	संयुक्त
1	44	45	46
अम्बाला	41,431	54,159	95,590
पंचकूला	14,614	33,067	47,681
यमुनानगर	38,022	70,372	1,08,394
कुरुक्षेत्र	36,896	40,456	77,352
कैथल	63,492	32,972	96,464
करनाल	48,192	48,050	96,242
पानीपत	47,932	70,061	1,17,993
सोनीपत	64,713	44,507	1,09,220
रोहतक	26,293	53,309	79,602
झज्जर	37,880	37,002	74,882
फरीदाबाद	46,293	1,99,467	2,45,760
गुड़गांव	1,27,290	94,656	2,21,946
रिवाड़ी	44,598	24,699	69,297
महेन्द्रगढ़	31,307	19,454	50,761
भिवानी	49,055	37,915	86,970
जीन्द	42,711	35,369	78,080
हिसार	54,184	54,529	1,08,713
फतेहाबाद	51,820	26,567	78,387
सिरसा	37,082	52,613	89,695
हरियाणा राज्य 2005	9,03,805	10,29,224	19,33,029
हरियाणा राज्य 1998	4,98,924	8,81,448	13,80,372
हरियाणा राज्य 1990	4,47,337	7,64,573	12,11,910

विविध

हरियाणा में जिलावार प्रतिष्ठानों व रोजगार का वितरण
आर्थिक गणना 2005 के अन्तिम परिणाम

संख्या 34.16 (जारी)

जिला	सभी प्रतिष्ठानों में रोजगार						सभी प्रतिष्ठानों में रोजगार		
	कुल (अवैतनिक कार्य करने वालों सहित)						केवल प्रतिष्ठानों में किराये पर कार्यरत व्यक्ति		
	स्त्रियां			बच्चे			कुल		
	ग्रामीण	शहरी	संयुक्त	ग्रामीण	शहरी	संयुक्त	ग्रामीण	शहरी	संयुक्त
1	47	48	49	50	51	52	53	54	55
अम्बाला	5,800	5,935	11,735	804	229	1,033	22,389	35,873	58,262
पंचकूला	3,018	4,178	7,196	311	94	405	8,154	30,044	38,198
यमुनानगर	4,727	5,482	10,209	382	200	582	22,089	49,204	71,293
कुरुक्षेत्र	7,412	3,428	10,840	436	87	523	19,023	24,145	43,168
कैथल	17,916	2,105	20,021	3,165	247	3,412	24,170	19,072	43,242
करनाल	6,418	4,939	11,357	910	552	1,462	24,001	30,673	54,674
पानीपत	8,969	6,331	15,300	395	621	1,016	35,529	50,927	86,456
सोनीपत	14,948	5,449	20,397	1,410	501	1,911	58,053	29,860	87,913
रोहतक	6,019	6,883	12,902	254	180	434	14,197	33,557	47,754
झज्जर	13,484	2,809	16,293	1,661	133	1,794	37,332	28,336	65,668
फरीदाबाद	10,062	17,522	27,584	2,056	837	2,893	40,137	1,72,261	2,12,398
गुड़गांव	19,178	11,522	30,700	3,994	664	4,658	1,08,035	78,739	1,86,774
रिवाड़ी	6,349	1,819	8,168	312	389	701	32,818	17,062	49,880
महेन्द्रगढ़	4,513	977	5,490	348	33	381	19,081	10,927	30,008
भिवानी	9,568	3,531	13,099	1,257	351	1,608	29,759	24,187	53,946
जीन्द	8,452	3,293	11,745	836	276	1,112	23,001	18,976	41,977
हिसार	10,137	5,299	15,436	1,242	665	1,907	32,820	32,502	65,322
फतेहाबाद	18,753	1,908	20,661	2,914	201	3,115	21,990	14,121	36,111
सिरसा	8,364	4,028	12,392	881	435	1,316	19,603	32,460	52,063
हरियाणा राज्य 2005	1,84,087	97438	2,81,525	23,568	6,695	30,263	5,92,181	7,32,926	13,25,107
हरियाणा राज्य 1998	87,574	75,285	1,62,859	8,705	7,071	15,776	3,30,328	6,03,990	9,34,318
हरियाणा राज्य 1990	76,998	64,326	1,41,324	. .	. .	. .	2,89,172	5,15,679	8,04,851

विविध

हरियाणा में जिलावार प्रतिष्ठानों व रोजगार का वितरण
आर्थिक गणना 2005 के अन्तिम परिणाम

संख्या 34.16 (जारी)

जिला	सभी प्रतिष्ठानों में रोजगार		
	केवल प्रतिष्ठानों में किराये पर कार्यरत व्यक्ति		
	पुरुष		
	ग्रामीण	शहरी	संयुक्त
1	56	57	58
अम्बाला	17,389	30,780	48,169
पंचकूला	5,764	26,301	32,065
यमुनानगर	18,089	44,539	62,628
कुरुक्षेत्र	14,283	21,338	35,621
कैथल	17,844	17,216	35,060
करनाल	19,072	26,043	45,115
पानीपत	27,868	44,938	72,806
सोनीपत	44,732	24,713	69,445
रोहतक	10,519	27,548	38,067
झज्जर	24,008	25,869	49,877
फरीदाबाद	31,158	1,55,743	1,86,901
गुड़गांव	92,182	68,102	1,60,284
रिवाड़ी	28,053	15,183	43,236
महेन्द्रगढ़+	15,423	10,172	25,595
भिवानी	22,723	21,240	43,963
जीन्द	17,343	16,209	33,552
हिसार	24,726	27,853	52,579
फतेहाबाद	15,177	12,452	27,629
सिरसा	14,467	29,058	43,525
हरियाणा राज्य 2005	4,60,820	6,45,297	11,06,117
हरियाणा राज्य 1998	2,58,254	5,35,443	7,93,697
हरियाणा राज्य 1990	2,31,577	4,61,781	6,93,358

विविध

हरियाणा में जिलावार प्रतिष्ठानों व रोजगार का वितरण
आर्थिक गणना 2005 के अन्तिम परिणाम

संख्या 34.16 (समाप्त)

जिला	सभी प्रतिष्ठानों में रोजगार					
	केवल प्रतिष्ठानों में किराये पर कार्यरत व्यक्ति					
	स्त्रियां			बच्चे		
	ग्रामीण	शहरी	संयुक्त	ग्रामीण	शहरी	संयुक्त
1	59	60	61	62	63	64
अम्बाला	4,390	4,905	9,295	610	188	798
पंचकूला	2,115	3,656	5,771	275	87	362
यमुनानगर	3,675	4,479	8,154	325	186	511
कुरुक्षेत्र	4,551	2,736	7,287	189	71	260
कैथल	5,332	1,657	6,989	994	199	1,193
करनाल	4,262	4,126	8,388	667	504	1,171
पानीपत	7,445	5,468	12,913	216	521	737
सोनीपत	12,585	4,689	17,274	736	458	1,194
रोहतक	3,589	5,850	9,439	89	159	248
झज्जर	12,110	2,374	14,484	1,214	93	1,307
फरीदाबाद	7,753	15,882	23,635	1,226	636	1,862
गुड़गांव	13,890	10,116	24,006	1,963	521	2,484
रिवाड़ी	4,542	1,539	6,081	223	340	563
महेन्द्रगढ़+	3,565	752	4,317	93	3	96
भिवानी	6,577	2,745	9,322	459	202	661
जीन्द	5,254	2,533	7,787	404	234	638
हिसार	7,447	4,147	11,594	647	502	1,149
फतेहाबाद	5,988	1,514	7,502	825	155	980
सिरसा	4,770	3,094	7,864	366	308	674
हरियाणा राज्य 2005	1,19,840	82,262	2,02,102	11,521	5,367	16,888
हरियाणा राज्य 1998	68,965	64,485	1,33,450	3,109	4,062	7,171
हरियाणा राज्य 1990	57,595	53,898	1,11,493	. .	. .	. .

प्राप्ति स्थान :—अर्थ तथा सांख्यिकीय विश्लेषण विभाग, हरियाणा।

नोट:- 1990 में बच्चों की संख्या पुरुषों/स्त्रियों में सम्मिलित थी।

विविध

राज्यवार प्रतिष्ठानों की संख्या (गैर-खेतिहर तथा खेतिहर)
(आर्थिक गणना 2005 के अन्तिम परिणाम)

संख्या 34.17

राज्य / संघ राज्य क्षेत्र	ग्रामीण			शहरी			संयुक्त		
	कुल प्रतिष्ठान	गैर खेतीहर प्रतिष्ठान	खेतीहर प्रतिष्ठान	कुल प्रतिष्ठान	गैर खेतीहर प्रतिष्ठान	खेतीहर प्रतिष्ठान	कुल प्रतिष्ठान	गैर खेतीहर प्रतिष्ठान	खेतीहर प्रतिष्ठान
1	2	3	4	5	6	7	8	9	10
आंध्र प्रदेश	2847796	1898099	949697	1149697	1116897	32289	3996982	3014996	981986
अरुणाचल प्रदेश	18799	18457	342	9935	9881	54	28734	28338	396
असम	681670	641873	39797	302023	299354	2669	983693	941227	42466
बिहार	835487	805730	29757	389165	383949	5216	1224652	1189679	34973
गोआ	36850	34604	2246	36665	36254	411	73515	70858	2657
गुजरात	1362986	685687	677299	1063036	1029384	33652	2426022	1715071	710951
हरियाणा	457950	389538	68412	375948	369495	6453	833898	759033	74865
हिमाचल प्रदेश	215248	203489	11759	52525	52270	255	267773	255759	12014
जम्मू और कश्मीर	183118	180966	2152	141790	141357	433	324908	322323	2585
कर्नाटक	1590152	1212773	377379	948722	935499	13223	2538874	2148272	390602
केरल	2101075	1310235	790840	702753	613459	89294	2803828	1923694	880134
मध्य प्रदेश	918701	845908	72793	816561	804900	11661	1735262	1650808	84454
महाराष्ट्र	2110191	1530197	579994	2115121	2091094	24027	4225312	3621291	604021
मणीपुर	57581	51830	5751	47151	44609	2542	104732	96439	8293
मेघालय	55122	52183	2939	28085	27652	433	83207	79835	3372
मिजोरम	18016	13617	4399	29714	23331	6383	47730	36948	10782
नागालैंड	19970	18977	993	15608	15324	284	35578	34301	1277
ओडिशा	1446735	1264662	182073	383563	373340	10223	1830298	1638002	192296
पंजाब	499251	444304	54947	572415	565917	6498	1071666	1010221	61445
राजस्थान	1216060	985177	230883	745405	730527	14878	1961465	1715704	245761
सिक्किम	13700	11465	2235	5662	5644	18	19362	17109	2253

विविध

राज्यवार प्रतिष्ठानों की संख्या (गैर-खेतिहर तथा खेतिहर)
(आर्थिक गणना 2005 के अन्तिम परिणाम)

संख्या 34.17 (समाप्त)

राज्य / संघ राज्य क्षेत्र	ग्रामीण			शहरी			संयुक्त		
	कुल प्रतिष्ठान	गैर खेतीहर प्रतिष्ठान	खेतीहर प्रतिष्ठान	कुल प्रतिष्ठान	गैर खेतीहर प्रतिष्ठान	खेतीहर प्रतिष्ठान	कुल प्रतिष्ठान	गैर खेतीहर प्रतिष्ठान	खेतीहर प्रतिष्ठान
1	2	3	4	5	6	7	8	9	10
तामिलनाडू	2727624	1687093	1040531	1705767	1652705	53062	4433391	3339798	1093593
त्रिपुरा	138860	129146	9714	50563	49807	756	189423	178953	10470
उत्तर प्रदेश	2204893	1973363	231530	1815717	1790097	25620	4020610	3763460	257150
उत्तराखंड	198736	168735	30001	126421	124542	1879	325157	293277	31880
झारखंड	295816	287613	8203	195556	190570	4986	491372	478183	13189
छत्तीसगढ़	437639	353607	84032	199666	196060	3606	637305	549667	87638
पश्चिम बंगाल	2772415	2559850	212565	1432325	1416745	15580	4204740	3976595	228145
अंडेमान और निकेबार द्वीप समूह	9141	9062	79	4347	4307	40	13488	13369	119
चण्डीगढ़	7671	6910	761	57134	56476	658	64805	63386	1419
दादरा और नगर हवेली	5440	5339	101	3090	3059	31	8530	8398	132
दिल्ली	26380	25803	577	731363	728650	2713	757743	754453	3290
दमन और दीव	6219	5832	387	3959	3758	201	10178	9590	588
लक्षदीप	1963	1630	333	1219	1102	117	3182	2732	450
पुडुचेरी	16811	13313	3498	32763	31924	839	49574	45237	4337
जोड़	**25536066**	**19827067**	**5708999**	**16290923**	**15919939**	**370984**	**41826989**	**35747006**	**6079983**

प्राप्ति स्थान :—केन्द्रीय सांख्यकीय संगठन, भारत सरकार।

(आर्थिक गणना 2005-अखिल भारत रिपोर्ट)

विविध

राज्यवार प्रतिष्ठानों की संख्या तथा स्व व्यवस्थित प्रतिष्ठान
(आर्थिक गणना 2005 के अन्तिम परिणाम)

संख्या 34.18

राज्य / संघ राज्य क्षेत्र	ग्रामीण			शहरी			संयुक्त		
	कुल प्रतिष्ठान	स्व-व्यवस्थित प्रतिष्ठान	प्रतिष्ठान में किराये पर कार्यरत व्यक्ति	कुल प्रतिष्ठान	स्व-व्यवस्थित प्रतिष्ठान	प्रतिष्ठान में किराये पर कार्यरत व्यक्ति	कुल प्रतिष्ठान	स्व-व्यवस्थित प्रतिष्ठान	प्रतिष्ठान में किराये पर कार्यरत व्यक्ति
1	2	3	4	5	6	7	8	9	10
आंध्र प्रदेश	2847796	2058793	789003	1149186	585180	564006	3996982	2643973	1353009
अरुणाचल प्रदेश	18799	9332	9467	9935	5070	4865	28734	14402	14332
असम	681670	478710	202960	302023	159029	142994	983693	637739	345954
बिहार	835487	595651	239836	389165	225139	164026	1224652	820790	403862
गोआ	36850	21163	15687	36665	17661	19004	73515	38824	34691
गुजरात	1362986	965857	397129	1063036	566735	496301	2426022	1532592	893430
हरियाणा	457950	339474	118476	375948	220617	155331	833898	560091	273807
हिमाचल प्रदेश	215248	148647	66601	52525	32322	20203	267773	180969	86804
जम्मू और कश्मीर	183118	122181	60937	141790	85019	56771	324908	207200	117708
कर्नाटक	1590152	1107693	482459	948722	510179	438543	2538874	1617872	921002
केरल	2101075	1599654	501421	702753	407861	294892	2803828	2007515	796313
मध्य प्रदेश	918701	664863	253838	816561	503734	312827	1735262	1168597	566665
महाराष्ट्र	2110191	1441708	668483	2115121	1077624	1037497	4225312	2519332	1705980
मणीपुर	57581	46198	11383	47151	37451	9700	104732	83649	21083
मेघालय	55122	24094	31028	28085	12988	15097	83207	37082	46125
मिजोरम	18016	10885	7131	29714	21135	8579	47730	32020	15710
नागालैंड	19970	11333	8637	15608	7407	8201	35578	18740	16838
ओडिशा	1446735	1054577	392158	383563	235470	148093	1830298	1290047	540251
पंजाब	499251	334874	164377	572415	305850	266565	1071666	640724	430942
राजस्थान	1216060	759310	456750	745405	412706	332699	1961465	1172016	789449
सिक्किम	13700	8590	5110	5662	2667	2995	19362	11257	8105

विविध

राज्यवार प्रतिष्ठानों की संख्या तथा स्व व्यवस्थित प्रतिष्ठान
(आर्थिक गणना 2005 के अन्तिम परिणाम)

संख्या 34.18 (समाप्त)

राज्य / संघ राज्य क्षेत्र	ग्रामीण			शहरी			संयुक्त		
	कुल प्रतिष्ठान	स्व-व्यवस्थित प्रतिष्ठान	प्रतिष्ठान में किराये पर कार्यरत व्यक्ति	कुल प्रतिष्ठान	स्व-व्यवस्थित प्रतिष्ठान	प्रतिष्ठान में किराये पर कार्यरत व्यक्ति	कुल प्रतिष्ठान	स्व-व्यवस्थित प्रतिष्ठान	प्रतिष्ठान में किराये पर कार्यरत व्यक्ति
1	2	3	4	5	6	7	8	9	10
तामिलनाडू	2727624	1908804	818820	1705767	835772	869995	4433391	2744576	1688815
त्रिपुरा	138860	106594	32266	50563	35438	15125	189423	142032	47391
उत्तर प्रदेश	2204893	1704263	500630	1815717	1140341	675376	4020610	2844604	1176006
पश्चिम बंगाल	2772415	2001329	771086	1432325	760407	671918	4204740	2761736	1443004
उत्तराखंड	198736	146303	52433	126421	74426	51995	325157	220729	104428
झारखंड	295816	144488	151328	195556	90349	105207	491372	234837	256535
छत्तीसगढ़	437639	251479	186160	199666	103532	96134	637305	355011	282294
अंडेमान और निकेबार द्वीप समूह	9141	4452	4689	4347	1451	2896	13488	5903	7585
चण्डीगढ़	7671	6114	1557	57134	39098	18036	64805	45212	19593
दादरा और नगर हवेली	5440	2859	2581	3090	1144	1946	8530	4003	4527
दिल्ली	26380	15744	10636	731363	297922	433441	757743	313666	444077
दमन और दीव	6219	3084	3135	3959	2454	1505	10178	5538	4640
लक्षदीप	1963	848	1115	1219	457	762	3182	1305	1877
पुडुचेरी	16811	10239	6572	32763	15226	17537	49574	25465	24109
जोड़	**25536066**	**18110187**	**7425879**	**16290923**	**8829861**	**7461062**	**41826989**	**26940048**	**14886941**

प्राप्ति स्थान :—केन्द्रीय सांख्यकीय संगठन, भारत सरकार।

(आर्थिक गणना 2005-अखिल भारत रिपोर्ट)

विविध

राज्यवार प्रतिष्ठानों में सामान्य रुप से कार्यरत व्यक्तियों की संख्या
(आर्थिक गणना 2005 के अन्तिम परिणाम)

संख्या 34.19

राज्य / संघ राज्य क्षेत्र	ग्रामीण			शहरी			संयुक्त		
	कुल प्रतिष्ठान	सामान्य रुप से कार्यरत व्यक्ति		कुल प्रतिष्ठान	सामान्य रुप से कार्यरत व्यक्ति		कुल प्रतिष्ठान	सामान्य रुप से कार्यरत व्यक्ति	
		कुल	भाड़े पर		कुल	भाड़े पर		कुल	भाड़े पर
1	2	3	4	5	6	7	8	9	10
आंध्र प्रदेश	2847796	6842171	3408666	1149186	4359342	3118442	3996982	11201513	6527108
अरुणाचल प्रदेश	18799	66205	49293	9935	44180	34287	28734	110385	83580
असम	681670	1442854	647930	302023	765315	437118	983693	2208169	1085048
बिहार	835487	1404857	505805	389165	864699	446678	1224652	2269556	952483
गोआ	36850	105095	66919	36665	123038	85941	73515	228133	152860
गुजरात	1362986	2880044	1095840	1063036	3219479	2040021	2426022	6099523	3135861
हरियाणा	457950	1111460	592181	375948	1133357	732926	833898	2244817	1325107
हिमाचल प्रदेश	215248	457727	272044	52525	201752	151272	267773	659479	423316
जम्मू और कश्मीर	183118	367051	204123	141790	384481	244212	324908	751532	448335
कर्नाटक	1590152	3391123	1489237	948722	2954463	1945855	2538874	6345586	3435092
केरल	2101075	3877364	1548182	702753	1855572	1156168	2803828	5732936	2704350
मध्य प्रदेश	918701	1792130	645864	816561	2186436	1164468	1735262	3978566	1810332
महाराष्ट्र	2110191	4424042	2082094	2115121	6884468	4618725	4225312	11308510	6700819
मणीपुर	57581	120355	38905	47151	115721	52948	104732	236076	91853
मेघालय	55122	136245	88628	28085	106097	78353	83207	242342	166981
मिजोरम	18016	33314	19475	29714	73392	44801	47730	106706	64276
नागालैंड	19970	75570	48128	15608	99599	75002	35578	175169	123130
ओडिशा	1446735	2683629	972521	383563	1021945	625808	1830298	3705574	1598329
पंजाब	499251	1068324	576268	572415	1633745	1053933	1071666	2702069	1630201
राजस्थान	1216060	2330930	1180510	745405	1970358	1215388	1961465	4301288	2395898
सिक्किम	13700	41385	27048	5662	27104	21713	19362	68489	48761

विविध

राज्यवार प्रतिष्ठानों में सामान्य रुप से कार्यरत व्यक्तियों की संख्या
(आर्थिक गणना 2005 के अन्तिम परिणाम)

संख्या 34.19 (समाप्त)

राज्य / संघ राज्य क्षेत्र	ग्रामीण			शहरी			संयुक्त		
	कुल प्रतिष्ठान	सामान्य रुप से कार्यरत व्यक्ति		कुल प्रतिष्ठान	सामान्य रुप से कार्यरत व्यक्ति		कुल प्रतिष्ठान	सामान्य रुप से कार्यरत व्यक्ति	
		कुल	भाड़े पर		कुल	भाड़े पर		कुल	भाड़े पर
1	2	3	4	5	6	7	8	9	10
तामिलनाडू	2727624	5311084	2365468	1705767	4751886	3021840	4433391	10062970	5387308
त्रिपुरा	138860	259910	107910	50563	125798	73185	189423	385708	181095
उत्तर प्रदेश	2204893	4082391	1393504	1815717	4062698	1970344	4020610	8145089	3363848
पश्चिम बंगाल	2772415	5543240	2400467	1432325	4489010	2964582	4204740	10032250	5365049
उत्तराखंड	198736	393801	191904	126421	344068	210565	325157	737869	402469
झारखंड	295816	599954	370530	195556	552532	386702	491372	1152486	757232
छत्तीसगढ़	437639	945854	470976	199666	569313	370762	637305	1515167	841738
अंडेमान और निकेबार द्वीप समूह	9141	29337	21133	4347	23877	20594	13488	53214	41727
चण्डीगढ़	7671	12616	4050	57134	237956	180666	64805	250572	184716
दादरा और नगर हवेली	5440	47803	43587	3090	19138	16558	8530	66941	60145
दिल्ली	26380	70063	42341	731363	3486324	2633734	757743	3556387	2676075
दमन और दीव	6219	51128	44911	3959	11292	6945	10178	62420	51856
लक्षदीप	1963	6731	5164	1219	5237	4458	3182	11968	9622
पुडुचेरी	16811	63564	48342	32763	131098	101516	49574	194662	149858
जोड़	**25536066**	**52069351**	**23069948**	**16290923**	**48834770**	**31306510**	**41826989**	**100904121**	**54376458**

प्राप्ति स्थान :—केन्द्रीय सांख्यिकीय संगठन, भारत सरकार।

(आर्थिक गणना 2005-अखिल भारत रिपोर्ट)

विविध

राज्यवार खास विशेषताओं वाले प्रतिष्ठान
(आर्थिक गणना 2005 के अन्तिम परिणाम)

संख्या 34.20

राज्य / संघ राज्य क्षेत्र	ग्रामीण			
	मौसमी	बिना परिसर वाले	बिना शक्ति ईधंन वाले	निजी स्वामित्व वाले
1	2	3	4	5
आंध्र प्रदेश	340313	839242	2177160	2699152
अरुणाचल प्रदेश	691	929	11048	14510
असम	23166	183645	593960	626708
बिहार	38131	96832	667970	792753
झारखंड	17465	42726	224693	269208
गोआ	5472	11941	18620	35041
गुजरात	68184	281845	1003061	1305121
हरियाणा	25275	63413	321275	430424
हिमाचल प्रदेश	8721	24319	119278	178804
जम्मू और कश्मीर	5788	9394	138312	155008
कर्नाटक	241912	204166	1257925	1432985
केरल	82903	223783	1722167	2046685
मध्य प्रदेश	59199	120358	765575	813122
छत्तीसगढ़	90028	140939	364617	372693
महाराष्ट्र	193573	405421	1640791	1905809
मणीपुर	2390	14935	43007	54467
मेघालय	2454	10194	35094	42135
मिजोरम	266	1305	13794	12302
नागालैंड	671	645	15651	16464
ओडिशा	187064	446484	1195359	1334027
पंजाब	16282	51615	334844	461857

विविध

राज्यवार खास विशेषताओं वाले प्रतिष्ठान
(आर्थिक गणना 2005 के अन्तिम परिणाम)

संख्या 34.20 (जारी)

राज्य / संघ राज्य क्षेत्र	ग्रामीण			
	मौसमी	बिना परिसर वाले	बिना शक्ति ईंधन वाले	निजी स्वामित्व वाले
1	2	3	4	5
राजस्थान	85671	213115	876331	1090636
सिक्किम	1459	1802	10341	11652
तामिलनाडू	87533	310019	2207657	2565574
त्रिपुरा	2974	43355	109145	124616
उत्तर प्रदेश	130989	264017	1783763	2112531
उत्तराखंड	12624	24049	145390	175942
पश्चिम बंगाल	151962	1004759	2294508	2625560
अंडेमान और निकेबार द्वीप समूह	707	1325	6206	7817
चण्डीगढ़	26	3153	3985	7593
दिल्ली	459	6155	17566	25840
दादरा और नगर हवेली	126	963	2437	4941
दमन और दीव	528	1440	1934	6030
लक्षदीप	162	541	1166	1588
पुडुचेरी	672	2332	12573	14650
जोड़	**1885840**	**5051156**	**20137203**	**23774245**

विविध

राज्यवार खास विशेषताओं वाले प्रतिष्ठान
(आर्थिक गणना 2005 के अन्तिम परिणाम)

संख्या 34.20 (जारी)

राज्य / संघ राज्य क्षेत्र	शहरी				संयूक्त			
	मौसमी	बिना परिसर वाले	बिना शक्ति ईधंन वाले	निजी स्वामित्व वाले	मौसमी	बिना परिसर वाले	बिना शक्ति ईधंन वाले	निजी स्वामित्व वाले
1	6	7	8	9	10	11	12	13
आंध्र प्रदेश	31779	232378	752050	1113336	372092	1071620	2929210	3812488
अरुणाचल प्रदेश	156	799	6869	9088	847	1728	17917	23598
असम	3818	81022	251959	294047	26984	264667	845919	920755
बिहार	4912	31803	317296	378493	43043	128635	985266	1171246
झारखंड	3668	21050	152380	190110	21133	63776	377073	459318
गोआ	3464	9136	19596	35507	8936	21077	38216	70548
गुजरात	19265	261028	629028	1042525	87449	542873	1632089	2347646
हरियाणा	6164	40951	255083	367938	31439	104364	576358	798362
हिमाचल प्रदेश	351	2370	33229	47559	9072	26689	152507	226363
जम्मू और कश्मीर	2939	5888	106057	135704	8727	15282	244369	290712
कर्नाटक	36514	101059	691513	903093	278426	305225	1949438	2336078
केरल	23163	93384	504015	679411	106066	317167	2226182	2726096
मध्य प्रदेश	20515	94864	636387	794848	79714	215222	1401962	1607970
छत्तीसगढ़	5099	38552	154396	191683	95127	179491	519013	564376
महाराष्ट्र	46879	315742	1470722	2053182	240452	721163	3111513	3958991
मणीपुर	1125	9693	37154	46123	3515	24628	80161	100590
मेघालय	778	4331	19035	25693	3232	14525	54129	67828
मिजोरम	313	4051	23521	26258	579	5356	37315	38560
नागालैंड	186	211	11942	14896	857	856	27593	31360
ओडिशा	7408	77156	297368	364831	194472	523640	1492727	1698858
पंजाब	11583	62360	365902	560706	27865	113975	700746	1022563

विविध

राज्यवार खास विशेषताओं वाले प्रतिष्ठान
(आर्थिक गणना 2005 के अन्तिम परिणाम)

संख्या 34.20 (समाप्त)

राज्य / संघ राज्य क्षेत्र	शहरी				संयुक्त			
	मौसमी	बिना परिसर वाले	बिना शक्ति ईधंन वाले	निजी स्वामित्व वाले	मौसमी	बिना परिसर वाले	बिना शक्ति ईधंन वाले	निजी स्वामित्व वाले
1	6	7	8	9	10	11	12	13
राजस्थान	18004	74258	513189	726224	103675	287373	1389520	1816860
सिक्किम	37	533	3838	5261	1496	2335	14179	16913
तामिलनाडू	15679	179044	1210994	1666174	103212	489063	3418651	4231748
त्रिपुरा	432	11019	41865	48103	3406	54374	151010	172719
उत्तर प्रदेश	35312	201897	1446516	1788462	166301	465914	3230279	3900993
उत्तराखंड	3221	12912	91835	122038	15845	36961	237225	297980
पश्चिम बंगाल	16500	381449	1089027	1386979	168462	1386208	3383535	4012539
अंडेमान और निकेबार द्वीप समूह	160	210	2418	4011	867	1535	8624	11828
चण्डीगढ़	1649	25998	31446	55089	1675	29151	35431	62682
दिल्ली	8107	109165	415174	719945	8566	115320	432740	745785
दादरा और नगर हवेली	53	552	1175	2984	179	1515	3612	7925
दमन और दीव	474	895	2156	3771	1002	2335	4090	9801
लक्षदीप	38	173	819	937	200	714	1985	2525
पुडुचेरी	863	3961	21452	30783	1535	6293	34025	45433
जोड़	330608	2489894	11607406	15835792	2216448	7541050	31744609	39610037

प्राप्ति स्थान :—केन्द्रीय सांख्यिकीय संगठन, भारत सरकार।

(आर्थिक गणना 2005-अखिल भारत रिपोर्ट)

विविध

हरियाणा तथा भारत के तुलनात्मक आंकड़े

संख्या 34.21

मद	इकाई	संदर्भित वर्ष	परिमाण	
			हरियाणा	भारत
1	2	3	4	5
1. क्षेत्रफल तथा जनसंख्या—				
(क) भौगोलिक क्षेत्र	000 वर्ग किलोमीटर	2011 जनगणना	44	3,287
(ख) कुल जनसंख्या	लाख	2011 जनगणना	254	12,106
(ग) जनसंख्या का घनत्व	प्रति वर्ग किलोमीटर	2011 जनगणना	573	382
(घ) लिंग अनुपात	हजार पुरुषों के पीछे स्त्रियां	2011 जनगणना	879	943
2. प्रति व्यक्ति आय—				
चालू भावों पर	₹	2013-14	1,33,427	74,380
स्थिर (2004-2005) भावों पर	₹	2013-14	67,260	39,904
3. कृषि—				
(क) बोया गया कुल क्षेत्र	000 हैक्टेयर	2012-13	6,376	1,94,399
बोया गया निवल क्षेत्र	000 हैक्टेयर	2012-13	3513	1,39,932
(ख) भूमि की उपयोगिता				
(i) वन	कुल क्षेत्रफल से प्रतिशतता	2012-13	0.92	21.30
(ii) कृषि के लिए अनुपलब्ध क्षेत्र	,,	2012-13	14.71	13.31
(iii) अन्य कृषि इतर भूमि	,,	2012-13	1.26	7.90
(iv) परती भूमि	,,	2012-13	2.77	8.00
(v) बोया गया निवल क्षेत्र	,,	2012-13	80.37	42.57
(ग) सिचिंत क्षेत्र				
(i) कुल सिंचित क्षेत्र	000 हैक्टेयर	2012-13	5,672	92,575
(ii) सकल सिंचित क्षेत्र की सकल बोये गये क्षेत्र से प्रतिशतता	प्रतिशतता	2012-13	88.9	47.62
(iii) निविल सिंचित क्षेत्र की	000 हैक्टेयर	2012-13	3102	66,103
(iv) निवल सिंचित क्षेत्र की निवल बोये गये क्षेत्र से प्रतिशतता	प्रतिशतता	2012-13	88.3	47.24
(घ) गेहूं के अधीन क्षेत्र	000 हैक्टेयर	2013-14	2,499	30,473
(ङ) गेहूं का उत्पादन	000 मैट्रिक टन	2013-14	11,800	95,850
(च) गेहूं की उपज दर	किलोग्राम / हैक्टेयर	2013-14	4,722	3,145
(छ) पशुधन जनसंख्या	लाख संख्या	2012 जनगणना	88.19	5121

(अ)—अनन्तिम।

द्रु— द्रुत अनुमान

विविध

हरियाणा तथा भारत के तुलनात्मक आंकड़े

संख्या 34.21 (समाप्त)

मद	इकाई	संदर्भित वर्ष	परिमाण	
			हरियाणा	भारत
1	2	3	4	5
4. शिक्षा—				
(क) साक्षरता दर	प्रतिशतता	2011 जनगणना	75.6	73.0
(ख) सामान्य शिक्षा के विद्यालयों तथा महाविद्यालयों की संख्या				
(i). प्राथमिक / पूर्व प्राथमिक	000 संख्या	2011-12	14	7,12
(ii). माध्यमिक	000 संख्या	2011-12	3	4,74
(iii). उच्च तथा वरिष्ठ माध्यमिक	000 संख्या	2011-12	7	2,12
(iv). महाविद्यालय (कला, विज्ञान तथा वाणिज्य)	संख्या	2011-12	499	23,203
(ग) विद्यार्थियों की संख्या				
(i). प्राथमिक (I—V)	000 संख्या	2011-12	2,284	1,39,869
(ii). माध्यमिक (VI—VIII)	000 संख्या	2011-12	1,250	63,006
(iii). उच्च तथा वरिष्ठ माध्यमिक	000 संख्या	2011-12	1,427	55,060
(iv). महाविद्यालय (सामान्य उच्चतम शिक्षा)	000 संख्या	2011-12	3,92	1,63,05
5. बैंकिग—				
(क). अनुसूचित वाणिज्यिक बैंक कार्यालय	संख्या	मार्च, 2014	3,801	1,15,822
(ख). जमा	करोड़ ₹	मार्च, 2014	1,93,314	80,28,220
(ग). अग्रिम	करोड़ ₹	मार्च, 2014	1,47,506	62,64,290
6. शक्ति—				
(क) पैदा की गई बिजली**	10 किलोवाट	2012-13	21,649	9,64,489
(ख). कुल खपत	10 किलोवाट	2012-13	26,258	7,08,843
(ग). विद्युतीकृत गांवो की संख्या	000 संख्या	31-3-13	7	561
(घ). वार्षिक प्रति व्यक्ति उपभोग की गई बिजली (केवल उपयोगिताएं)	किलोवाट	2012-13	1,006	582

** संयुक्त स्वामित्व परियोजनाओं से हिस्सा सम्मिलित है।

अर्थ एवं सांख्यिकीय विश्लेषण विभाग, हरियाणा
योजना भवन, बेज़ नं. 21–28, सैक्टर–4, पंचकूला
Ph.: 0172-2560139 E-mail : esa@hry.nic.in web.: www.esaharyana.gov.in