हरियाणा सरकार

प्रकाशन क्रमांक 976

2009-10

सांख्यिकीय सारांश हरियाणा

2009-10

जारी कर्त्ता:

अर्थ एवं सांख्यिकीय विश्लेषण विभाग, हरियाणा

2011

प्रस्तावना

हरियाणा का वर्तमान सांख्यिकीय सांराश 2009-10 अर्थ तथा सांख्यिकीय विश्लेषण विभाग का वार्षिक प्रकाशन है जिसमें राज्य को अर्थव्यवस्था के लगभग सभी सामाजिक तथा आर्थिक पहलुओं पर व्यापक तथा नवीनतम आंकड़े दिये गये हैं। यह प्रतिवर्ष विधानसभा मे माननीय सदस्यों को अन्य बजट दस्तावेजों सहित प्रस्तुत किया जाता है।

विभाग द्वारा इस प्रकाशन में परिवर्तित आर्थिक परिस्थितियों की बढ़ती हुई मांग को पूरा करने के लिए अधिक से अधिक सूचना सम्मिलित करने के प्रयास किए गए हैं । मुझे आशा है कि इस पुस्तक में सम्मिलित सूचना न केवल राज्य के विभिन्न क्षेत्रों की प्रगति के निर्धारण हेतु उपयोगी सिद्ध होगी अपितु भविष्य में विभिन्न विकास योजनाओं के निरुपण तथा नीति निर्धारण हेतु आधारभूत आंकड़ों का कार्य भी करेगी। अत: यह प्रकाशन योजनाकारों, प्रशासकों, विधायकों, वित्तीय संस्थाओं तथा विभिन्न अनुसंधान संस्थानों जिन्हें राज्य की अर्थ-व्यवस्था में रुचि है, के लिये लाभदायक होगा। विस्तृत प्रयोग हेतु इसको विभाग की वैब साईट पर दिया गया है जो कि www.esaharyana.gov.in पर देखा जा सकता है।

मैं निदेशक, अर्थ तथा सांख्यिकीय विश्लेषण विभाग, हरियाणा और उनके स्टाफ जिन्होंने इतने बड़े आकार के प्रकाशन में विस्तारपूर्वक आंकड़े समय पर देने के प्रयास की प्रशंसा करता हूँ।

कैप्टन अजय सिंह यादव
वित्त एवं योजना मंत्री,
हरियाणा ।

चण्डीगढ़
दिनांक: 23 फरवरी, 2011.

आमुख

प्रस्तुत संस्करण हरियाणा राज्य सांख्यिकीय सांराश का चवालीसवां अंक है। इसमें राज्य की आर्थिक स्थिति पर लगभग सभी महत्वपूर्ण सामाजिक तथा आर्थिक पहलुओं विशेषकर क्षेत्रफल, जनसंख्या, कृषि, सिंचाई, वन, पशुपालन, बिजली, उद्योग, श्रम, सड़कें, परिवहन, स्वास्थ्य, शिक्षा, सहकारिता, लोक-वित्त, कीमतें एवं राज्य आय के बारे में व्यापक आंकड़े सम्मिलित किये गये हैं। आशा है कि यह प्रकाशन योजना निरुपण तथा नीति निर्धारण करने के लिए उपयोगी संदर्भ पुस्तक के रुप में सिद्ध होगा। इस प्रकाशन में दिये गये आंकड़ों को भली-भांति जानने के लिए विभिन्न सारणियों में प्रयुक्त संकल्पनाओं और परिभाषाओं की प्रत्येक खण्ड के आरम्भ में संक्षिप्त व्याख्या दी गई है। आवश्यकतानुसार प्रासंगिक स्थानों पर पाद-टिप्पणी तथा आंकड़ों के प्राप्ति-स्थान निर्दिष्ट किये गये हैं।

यह बडी सन्तोषजनक बात है कि अत्याधिक लाभकारी होने से सांख्यिकीय सारांश की मांग सरकारी कार्यालयों, विश्वविद्यालयों, अनुसंधान संस्थानों तथा अनुसंधान कार्यकर्त्ताओं में निरन्तर बढ़ती जा रही है। आशा है कि प्रस्तुत संस्करण में किये गये परिवर्तन सांख्यिकीय सारांश की उपयोगिता में और वृद्धि करेंगे। विस्तृत प्रयोग हेतु इसको विभाग की बैव साईट पर दिया गया है जो कि www.esaharyana.gov.in पर देखा जा सकता है।

मैं विभिन्न विभागाध्यक्षों तथा जिला सांख्यिकीय अधिकारियों के प्रति आंकड़े प्रदान करने की सामयिक सहायता के लिए आभारी हूँ।

मैं हरियाणा के मुद्रण तथा लेखन सामग्री विभाग के नियंत्रक, राजकीय मुद्रणालय, पंचकूला तथा उनके कर्मचारियों के प्रति भी इतने बड़े प्रकाशन की पाण्डुलिपि को समय पर कम्प्यूटरीकरण करके मुद्रित करवाने के लिए आभारी हूँ।

इस विभाग के श्री शेर सिंह यादव, संयुक्त निदेशक, श्री श्याम सुन्दर व श्री बिजेन्द्र कुमार, अनुसंधान अधिकारी, श्री सत्यवीर सिंह, श्री संजय चौधरी व श्रीमती वीना शर्मा, सहायक अनुसंधान अधिकारी, श्रीमती स्नेह लता, श्री अनिल महाजन सांख्यिकीय सहायक, श्रीमती अनीता तंवर, श्रीमती इन्दु जैन, क्षेत्रीय सहायक, श्री केवल राम, संगणक व श्री महेन्द्र सिंह दीपक, कनिष्ठ आशुलिपिक का श्री बीर सिंह सलाहकार के मार्गदर्शन एवं निगरानी में इस सारांश को तैयार करने के लिए आभार प्रकट किया जाता है।

राजेन्द्र कुमार

निदेशक,

अर्थ तथा सांख्यिकीय विश्लेषण विभाग,

हरियाणा।

चण्डीगढ़ :

दिनांक : 24 फरवरी, 2011

इस प्रकाशन में प्रयुक्त इकाइयां

1,00, लाख	1,00,
100 क्विंटल	100 किलोग्राम
2,240 1.016 टन	2,240 पौंड या 1.016 मीट्रिक टन
1, मीट्रिक टन	1, किलोग्राम
0.45359 पौंड	0.45359 किलोग्राम
1, किलोग्राम	1, ग्राम
1, किलोमीटर	1, मीटर
100 मीटर	100 सैंटीमीटर
170 गांठ (कपास की)	170 किलोग्राम

इस प्रकाशन में प्रयुक्त शब्द संक्षेप

कि. वा.	किलोवाट घंटा
.	उपलब्ध नहीं
—	कुछ नहीं

पुराने जिलों का अनुक्रम	**नए जिलों का अनुक्रम**
हिसार	अम्बाला
रोहतक	पंचकूला (15-8-1995 से)
गुड़गांव	यमुनानगर (1-11-1989 से)
करनाल	कुरुक्षेत्र (23-1-1973)
अम्बाला	कैथल (1-11-1989 से)
जीन्द	करनाल
महेन्द्रगढ़	पानीपत (1-11-1989 से)
	सिवाय 24-7-91 से 31-12-91)
	सोनीपत (22-12-1972 से)
	रोहतक
	झज्जर (15-7-1997 से)
	फरीदाबाद (2-8-1979 से)
	गुड़गांव
	रिवाड़ी (1-11-1989 से)
	महेन्द्रगढ़
	भिवानी (22-12-1972 से)
	जींद
	हिसार
	फतेहाबाद (15-7-1997 से)
	सिरसा (26-8-1975 से)
	मेवात (4-4-2005 से)
	पलवल (13-8-2008)

॥

संपरिवर्तन गुणक

क्षेत्रफल

1 एकड़	= 0.40468 हैक्टेयर	1 हैक्टेयर	= 2.47109 एकड़
1 वर्गमील	= 2.5900 वर्ग किलोमीटर	1 वर्ग किलोमीटर	= 0.38610 वर्ग मील
1 वर्गमील	= 640 एकड़ = 259 हैक्टेयर	1 वर्ग किलोमीटर	= 100 हैक्टेयर
1 वर्ग गज	= 0.84 Sq. Metre	1 वर्ग मीटर	= 1.20 वर्ग गज

तोल माप

1 औंस	= 28.3495 ग्राम	1 ग्राम	= 0.0352740 औंस या 0.09 तोला
1 पौंड	= 0.45359 किलोग्राम	1 किलोग्राम	= 2.20463 पौंड
1 दीर्घ टन	= 1.01605 मीट्रिक टन	1 मीट्रिक टन	= 0.98420 दीर्घ टन
1 लघु टन	= 0.90718 मीट्रिक टन	1 मीट्रिक टन	= 1.10231 लघु टन
1 दीर्घ टन	= 2,240 पौंड	1 मीट्रिक टन	= 1, किलोग्राम
1 लघु टन	= 2, पौंड	1 मीट्रिक टन	= 2,204.63 पौंड
1 मन	= 82.2857 पौंड	1 मीट्रिक टन	= 26.792 मन (मानक)
1 मन	= 0.037324 मीट्रिक टन	1 हंडर्डवेट	= 0.51 क्विंटल
1 मन	= 0.373 क्विंटल	1 सेर	= 0.933 किलोग्राम

उपज

1 कपास की गांठ (375 पौंड)	= 0.170 मीट्रिक टन	1 मीट्रिक टन	= 5.8824 कपास की गांठे
1 पटसन की गांठ (400 पौंड)	= 0.181436 मीट्रिक टन	1 मीट्रिक टन	= 5.5116 पटसन की गांठ

संख्या

1 लाख	= 1,00, या 0.1 दस लाख	1 दस लाख	= 10 लाख
1 करोड़	= 10,, या 10 दस लाख	1 दस लाख	= 0.1 करोड़

लम्बाई

1 इंच	= 25.4 मिलीमीटर	1 मिलीमीटर	= 0.04 इंच
1 गज	= 0.9144 मीटर	1 सैन्टीमीटर	= 0.3937 इंच
1 मील	= 1.61 किलोमीटर	1 मीटर	= 1.09 गज
		1 किलोमीटर	= 0.62 मील

III

संपरिवर्तन गुणक

घनफल

1 घन गज	= 0.7646 घन मीटर	1 घन मीटर	= 1.3079 घन गज = 35.3133 घन फुट

मात्रा

1 इम्पीरियल गैलन	= 4.55 लिटर	1 लिटर	= 0.22 इम्पीरियल गैलन

सैण्टीग्रेड तापमान को फार्नहीट में परिवर्तन के लिये इकाई है एफ. 9/5 (सैं) + 32

अक्षरोत्तर विषय सूची

क्रमांक	विषय	खण्ड	पृष्ठ
1.	प्रशासनिक ढांचा	1	1-18
2.	कृषि	12	223-276
3.	क्षेत्रफल तथा जनसंख्या	3	27-96
4.	बैंक उद्योग	25	541-546
5.	आधारभूत आंकड़े	2	19-26
6.	शिक्षा	6	119-158
7.	चुनाव आंकड़े	33	661-674
8.	बिजली तथा शक्ति	20	441-460
9.	पर्यावरण आंकड़े (जलवायु)	4	97-104
10.	उत्पादन शुल्क तथा बिक्री कर	27	575-584
11.	मछली पालन	16	341-344
12.	वन	15	331-340
13.	हरियाणा में सकल स्थाई पूंजी निर्माण	11	211-222
14.	स्वास्थ्य एवं परिवार कल्याण	7	159-174
15.	उद्योग	19	387-440
16.	सिंचाई	13	277-294
17.	मिश्रित पूंजी कम्पनियां	30	623-630
18.	श्रम तथा रोज़गार	24	517-540
19.	पशुधन, पशुपालन तथा डेयरी उद्योग	14	295-330
20.	स्थानीय निकाय	32	643-660
21.	विपणन तथा संग्रहण	22	497-512
22.	खान एवं खनन	18	379-386
23.	विविध	35	679-786
24.	हरियाणा की योजना	29	615-622
25.	कीमतें	28	585-614
26.	लोक वित्त	26	547-574
27.	सार्वजनिक उपक्रम	31	631-642
28.	रजिस्ट्रीकरण	34	675-678
29.	ग्रामीण विकास तथा सहकारिता	17	345-378
30.	चुने हुए सूचक	36	787-836
31.	सामाजिक सुरक्षा तथा सामाजिक प्रतिरक्षा (पुलिस, अपराध तथा सुधार घर)	9	181-194
32.	सामाजिक कल्याण सेवाएं	8	175-180
33.	हरियाणा की राज्य आय	10	195-210
34.	पर्यटन एवं सिविल विमानन	23	513-516
35.	परिवहन	21	461-496
36.	जन्म-मृत्यु आंकड़े	5	105-118

विषय सूची

तालिका क्रमांक	विवरण	पृष्ठ संख्या
	भाग I - सामाजिक आकंड़े	
	I - प्रशासनिक ढांचा	
1.1	राज्यपाल एवं मन्त्री परिषद् तथा उनके पद	5-6
1.2	राज्य योजना बोर्ड, हरियाणा	7
1.3	पंजाब तथा हरियाणा उच्च न्यायालय के न्यायाधीश	8-9
1.4	लोक सेवा आयोग हरियाणा	10
1.5	कर्मचारी चयन आयोग, हरियाणा	11
1.6	विश्वविद्यालय तथा उनके उप-कुलपति	12
1.7	हरियाणा में आयुक्त तथा उपायुक्त	13
1.8	हरियाणा में मण्डल, उप-मण्डल, जिला, तहसील, उप-तहसील तथा खण्ड	14-18
	II - आधारभूत आकंड़े	
2.1	हरियाणा के आधारभूत आकंड़े	21-25
	III - क्षेत्रफल तथा जनसंख्या	
3.1	हरियाणा का क्षेत्रफल तथा जनसंख्या, 2001	29-31
3.2	1901-2001 में हरियाणा की कुल जनसंख्या में वृद्धि	32
3.3	1991 से जिलावार जनसंख्या में वृद्धि	33
3.4	1991 तथा 2001 की जनगणना में हरियाणा में गांवो और नगरों की संख्या	34
3.5	जिलावार क्षेत्रफल तथा जनसंख्या : जनगणना 2001	35
3.6	ज़िलावार लिंग अनुसार ग्रामीण तथा शहरी जनसंख्या : 2001	36
3.7	तहसीलवार जनसंख्या, गांवो तथा नगरों की संख्या - 2001	37-39
3.8	खण्डवार जनसंख्या तथा गावों की संख्या - 2001	40-44
3.9	2001 में हरियाणा में परिवारों की संख्या तथा प्रति परिवार में व्यक्ति	46
3.10	2001 में हरियाणा में जनगणना घरों का उपयोग	47-51
3.11	2001 में हरियाणा में विभिन्न जनसंख्या स्तरों द्वारा वर्गीकृत गांव	52-54
3.12	2001 में हरियाणा में जनसंख्या स्तरों द्वारा वर्गीकृत शहर	55-56
3.13	2001 में हरियाणा के नगरों का क्षेत्रफल, जनसंख्या तथा घनत्व	57
3.14	नगरों की जनसंख्या में प्रवृति	58-61
3.15	एक लाख व अधिक जनसंख्या वाले नगर/शहरी समूह	62
3.16	ज़िलावार ग्रामीण तथा शहरी कार्यकर्ता तथा गैर-कार्यकर्ता : 2001	63
3.17	वृहद औद्योगिक श्रेणियों में कार्यकर्ताओं (मुख्य + सीमान्त) की संख्या एवं प्रतिशत वितरण	64
3.18	वृहद औद्योगिक श्रेणियों में वर्गीकृत (मुख्य + सीमान्त) काम करने वाले की संख्या : 2001	65-66
3.19	हरियाणा में शहरी तथा ग्रामीण जनसंख्या का आयु वितरण : 2001	67
3.20	धर्म के आधार पर जनसंख्या का वितरण : 2001	68

विषय सूची

तालिका क्रमांक	विवरण	पृष्ठ संख्या
3.21	ज़िलावार विभिन्न भाषाओं को प्रयुक्त करने वाली जनसंख्या : 1991	69
3.22	ज़िलों में अनुसूचित जातियां : 2001	70
3.23	वृहद औद्योगिक श्रेणियों में वर्गीकृत काम करने वाली अनुसूचित जातियों की संख्या : 2001	71-73
3.24	हरियाणा में ज़िलों में साक्षरता : 2001	74
3.25	हरियाणा में अनुसूचित जातियों में साक्षरता : 2001	75
3.26	ज़िलावार विकलांग जनसंख्या : 2001	76
3.27	2001 की जनगणना के अनुसार भारत के विभिन्न राज्यों का क्षेत्रफल तथा जनसंख्या	77-78
3.28	भारत में राज्यवार कार्यकर्ता	79-82
3.29	2001 की जनगणना के अनुसार भारत के विभिन्न राज्यों में अनुसूचित जातियों की जनसंख्या, साक्षरता तथा कार्यकर्ता	83
3.30	हरियाणा की अनुमानित जनसंख्या वर्ष 1961 से 2011 तक	84
3.31	ज़िलावार अनुमानित जनसंख्या तथा जनसंख्या का घनत्व	85-87
3.32	भारतवर्ष की अनुमानित जनसंख्या (पहली अक्तूबर) वर्ष 2001 से 2011 तक	88-89
3.33	राज्यवार मुख्य धार्मिक समुदायों के अनुसार जनसंख्या	90-92
3.34	राज्यवार अनुसूचित जातियों तथा जन जातियों की जनसंख्या	93-95
	IV - पर्यावरण आंकड़े (जलवायु)	
4.1	ज़िलावार औसत मासिक वर्षा	99-100
4.2	ज़िलावार मासिक सामान्य वर्षा - 5 वर्षो की औसत	101-102
4.3	ज़िलावार औसत वार्षिक वर्षा	103
	V - जन्म व मृत्यु आंकड़े	
5.1	सैम्पल रजिस्ट्रेशन स्कीम के अनुसार हरियाणा में जन्म दर, मृत्यु दर एवं बाल मृत्यु दर	107
5.2	सैम्पल रजिस्ट्रेशन स्कीम के अनुसार हरियाणा में जन्मों की संख्या तथा लिंग अनुपात	108-109
5.3	सैम्पल रजिस्ट्रेशन स्कीम के अनुसार हरियाणा में मौतें	110
5.4	सैम्पल रजिस्ट्रेशन स्कीम के अनुसार हरियाणा में कारणों के आधार पर वर्गीकृत मौतें	111
5.5	सिविल रजिस्ट्रेशन स्कीम के अनुसार हरियाणा में विभिन्न मौसमों में मौतें	112
5.6	सिविल रजिस्ट्रेशन स्कीम के अनुसार हरियाणा में आयु तथा लिंग के अनुसार मौतें	114-116
5.7	हरियाणा में बच्चों की मौतों का विवरण	117
5.8	हरियाणा तथा भारत वर्ष में आयु वर्ग के अनुसार अनुमानित मृत्यु दर	118
	VI – शिक्षा	
6.1	हरियाणा में मान्यता प्राप्त संस्थाओं की संख्या	121-122
6.2	हरियाणा में प्रबन्ध की दृष्टि से महाविद्यालयों का वर्गीकरण तथा उनकी शिक्षा प्रणाली	123-125
6.3	हरियाणा में प्रबन्ध की दृष्टि से महाविद्यालयों का वर्गीकरण तथा उनकी शिक्षा प्रणाली (ज़िलावार)	126-136

विषय सूची

तालिका क्रमांक	विवरण	पृष्ठ संख्या
6.4	हरियाणा में ज़िलावार मान्यताप्राप्त सामान्य शिक्षा के लिये महाविद्यालयों में छात्रों की संख्या	137
6.5	हरियाणा में राज्य प्रबन्ध तथा श्रेणियों के अनुसार मान्यता प्राप्त विद्यालयों का वर्गीकरण	138-140
6.6	हरियाणा में मान्यताप्राप्त विद्यालयों में छात्रों की संख्या	141-142
6.7	हरियाणा में मान्यताप्राप्त विद्यालयों में अनुसूचित जाति के छात्रों की संख्या	143-144
6.8	हरियाणा में मान्यताप्राप्त विद्यालयों में संस्था की किस्म अनुसार अध्यापकों की संख्या	145-146
6.9	हरियाणा में विद्यालयों के श्रेणीवार छात्रों की संख्या	147
6.10	इंजीनियरिंग में विभागनुसार स्नातक स्तर के पाठ्यक्रमों में प्रवेश क्षमता	148
6.11	हरियाणा में शिक्षा की प्रकार के अनुसार शैक्षणिक संस्थाओं पर किया गया व्यय	149
6.12	प्रति अध्यापक विध्यार्थियों की संख्या	150
6.13	राज्यवार एवं प्रकार द्वारा भारत में मान्यता प्राप्त शैक्षणिक संस्थाएं	151-153
6.14	भारत में राज्यवार मान्यता प्राप्त शैक्षणिक संस्थाओं में अध्यापकों की संख्या	154
6.15	भारत की राज्यवार मान्यता प्राप्त शिक्षा संस्थाओं में नाम दर्ज छात्र	155
6.16	भारत की राज्यवार सामान्य शिक्षा के लिए मान्यता प्राप्त स्कूलों की कक्षा 1 - 5 और 6 - 8 में दाखिला का अनुपात	156
6.17	भारत की राज्यवार मान्यता प्राप्त विद्यालयों में अनुसूचित जाति के छात्रों का दाखिला अनुपात	157
	VII - स्वास्थय एवं परिवार कल्याण	
7.1	हरियाणा में अस्पताल, डिस्पैंसरियां और स्वास्थय केन्द्र	161
7.2	हरियाणा में चिकित्सा (ऐलोपैथी) संस्थानों की सख्यां - ग्रामीण एवं शहरी	162
7.3	हरियाणा में चिकित्सा अमला	163-164
7.4	हरियाणा में इलाज किये गये रोगी और उपलब्ध बिस्तर	165
7.5	हरियाणा में सरकारी संस्थाओं में रोगों के अनुसार अन्तंरग एवं वाह्य इलाज किये गये रोगियों की संख्या	167-168
7.6	एक संस्था के पीछे क्षेत्रफल तथा प्रति एक लाख जनसंख्या के लिये रोगी बिस्तर	169
7.7	हरियाणा में आयुर्वैदिक, होम्योपैथिक तथा यूनानी संस्थाएं और उनका अमला	170
7.8	हरियाणा में परिवार कल्याण चिकित्सालयों की संख्या	171
7.9	हरियाणा में नसबन्दी आप्रैशनों की संख्या	172
7.10	हरियाणा में नसबन्दी आप्रैशनों/लूप/पुरातन गर्भ निरोधक प्रणाली के अर्न्तगत संरक्षित पात्र दम्पतियों की प्रतिशतता	173
7.11	हरियाणा में सुरक्षित पानी पीने की सुरक्षित प्राप्त गावों की संख्या	174
	VIII - सामाजिक कल्याण सेवाएं	
8.1	हरियाणा में प्रयोजन तथा स्त्रोतवार अनुसूचित जाति समुदाय के लोगों को वितरित किये गये कर्जे तथा अनुदान	177
8.2	हरियाणा में वृद्धावस्था पैंशन, विधवा पैंशन, विकलांग पैंशन तथा लाडली स्कीमों की प्रगति	178-179

विषय सूची

तालिका क्रमांक	विवरण	पृष्ठ संख्या
	IX - सामाजिक सुरक्षा तथा सामाजिक प्रतिरक्षा (पुलिस, अपराध तथा सुधार घर)	
9.1	हरियाणा में सिविल पुलिस की संख्या	183
9.2	हरियाणा में पुलिस स्टेशनों तथा पुलिस चौकियों की संख्या	184
9.3	हरियाणा में अपराधों की घटनाएं (ज़िलावार)	186-187
9.4	आयु, लिंग और साक्षरता के आधार पर सिद्ध दोषी	188-189
9.5	हरियाणा में कारावास के स्थान	190
9.6	हरियाणा में कैदियों की संख्या (श्रेणी के अनुसार)	191
9.7	हरियाणा में जेलों और सहायक जेलों के कैदियों के पालन-पोषण पर हुआ खर्च	192
9.8	हरियाणा में जेल-उद्योग की प्रगति	193
	भाग - II आर्थिक आंकड़े	
	X - हरियाणा की राज्य आय	
10.1	साधन लागत के आधार पर प्रचलित तथा स्थिर भावों पर सकल तथा निबल राज्य घरेलू उत्पाद की गतिविधि	198
10.2	विभिन्न उद्योगों से उत्पन्न हरियाणा का सकल राज्य घरेलू उत्पाद (प्रचलित भावों के आधार पर)	199
10.3	विभिन्न उद्योगों से उत्पन्न हरियाणा का सकल राज्य घरेलू उत्पाद स्थिर भावों के आधार पर	200
10.4	विभिन्न उद्योगों से उत्पन्न हरियाणा की निबल राज्य घरेलू उत्पाद (प्रचलित भावों के आधार पर)	201
10.5	विभिन्न उद्योगों से उत्पन्न हरियाणा की निबल राज्य घरेलू उत्पाद (स्थिर भावों के आधार पर)	202
10.6	साधन लागत पर विभिन्न स्त्रोतों से उत्पन्न हरियाणा राज्य में निबल राज्य घरेलू उत्पाद के सूचकांक	203
10.7	सकल राज्य घरेलू उत्पाद में गत वर्ष की तुलना में प्रतिशत परिर्वतन	204
10.8	विभिन्न राज्यों तथा भारत संघ की प्रचलित भावों पर प्रति व्यक्ति आय	206-207
10.9	विभिन्न राज्यों तथा भारत संघ की प्रति व्यक्ति आय (स्थिर के भावों पर)	208-209
	XI - हरियाणा में सकल स्थाई पूँजी निर्माण	
11.1	उद्योग के उपयोग के अनुसार हरियाणा में सकल स्थाई पूँजी निर्माण के अनुमान (प्रचलित भावों पर)	212-213
11.2	उद्योग के उपयोग के अनुसार हरियाणा में सकल स्थाई पूँजी निर्माण के अनुमान स्थिर भावों पर	214-215
11.3	संस्था के प्रकारानुसार हरियाणा में सकल स्थाई पूँजी निर्माण के अनुमान (प्रचलित भावों पर)	216-217
11.4	संस्था के प्रकारानुसार हरियाणा में सकल स्थाई पूँजी निर्माण के अनुमान स्थिर भावों पर	218-219
11.5	परिसम्पतियों के प्रकारानुसार हरियाणा में सकल स्थाई पूँजी निर्माण के अनुमान (प्रचलित भावों पर)	220-221
11.6	परिसम्पतियों के प्रकारानुसार हरियाणा में सकल स्थाई पूँजी निर्माण के अनुमान स्थिर भावों पर	222

विषय सूची

तालिका क्रमांक	विवरण	पृष्ठ संख्या
	XII - कृषि	
12.1	हरियाणा में क्षेत्र का वर्गीकरण	225-227
12.2	भारत में कुल क्षेत्र तथा क्षेत्र का वर्गीकरण	228-230
12.3	हरियाणा में ज़िलावार आप्रेशनल जोतों की संख्या तथा क्षेत्र	231-235
12.4	हरियाणा में स्वामित्व अनुसार आप्रेशनल जोतों की संख्या तथा क्षेत्र	236-237
12.5	भारत में राज्यवार जोतों की संख्या तथा क्षेत्रफल	238
12.6	हरियाणा में अनाज के अधीन क्षेत्र तथा क्षेत्रफल	239
12.7	हरियाणा में मुख्य फसलों के अधीन क्षेत्र, उत्पादन तथा प्रति हैक्टेयर औसत उपज	240-248
12.8	हरियाणा में अनाज की अधिक उपजाऊ बीजों की किस्मों के अधीन क्षेत्र	249
12.9	हरियाणा में फल तथा सब्जियों के अधीन क्षेत्र	250-251
12.10	हरियाणा में प्रमुख फसलों की प्रतिशतता (ज़िलावार वितरण)	252-255
12.11	हरियाणा में कृषि सम्बन्धी विभिन्न सूचकांक	256
12.12	हरियाणा में फसल अधीन क्षेत्र के सूचकांक	257-258
12.13	हरियाणा में कृषि उत्पादन के सूचकांक	259-260
12.14	अन्य राज्यों के साथ तुलनात्मक दिशा के साथ मुख्य फसलों के अधीन क्षेत्र	262-264
12.15	अन्य राज्यों के साथ तुलनात्मक दिशा के साथ मुख्य फसलों का उत्पादन	265-267
12.16	अन्य राज्यों के साथ तुलनात्मक दिशा के साथ मुख्य फसलों की औसत उपज	268
12.17	हरियाणा में उर्वरकों का उपभोग (पोषक)	269
12.18	कीट मारक दवा की खपत	270
12.19	ज़िलावार कीट मारक दवा की खपत (तकनीकी वर्ग)	271
12.20	हरियाणा में कृषि यन्त्र तथा उपकरण	272-273
12.21	हरियाणा में ट्रैक्टरों की संख्या	274
12.22	हरियाणा में पुर्नविभाजित गांवों की संख्या	275
12.23	हरियाणा में पुर्नविभाजित क्षेत्र	276
	XIII - सिंचाई	
13.1	हरियाणा में सिंचित निवल क्षेत्र	279
13.2	भारत में सिंचाई अधीन निवल क्षेत्र	280-281
13.3	हरियाणा में ज़िलावार कुल सिंचित क्षेत्र तथा कुल बोया गया क्षेत्र	282
13.4	हरियाणा में (फसलवार) कुल सिंचित क्षेत्र	284-286
13.5	भारत में राज्यवार सिंचाई अधीन कुल क्षेत्र (फसलवार)	287-291
13.6	हरियाणा में नलकूप तथा पंम्पिग सैट	292
13.7	भारत में सिंचाई निर्माणों के आप्रेशन के मुख्य परिणाम	293
13.8	हरियाणा में नहरों द्वारा कुल सिंचित क्षेत्र	294

विषय सूची

तालिका क्रमांक	विवरण	पृष्ठ संख्या
	XIV - पशुधन, पशुपालन तथा डेयरी उद्योग	
14.1	हरियाणा में पशुधन और कुक्कुटादि पालन	296-297
14.2	हरियाणा में पशु	298-300
14.3	हरियाणा में भैंसे	301-302
14.4	हरियाणा में घोड़े	303
14.5	हरियाणा में टट्टू	304
14.6	हरियाणा में गधे और खच्चरें	305
14.7	हरियाणा में भेड़ें	306
14.8	हरियाणा में बकरियां, ऊंट और सूअर	308-309
14.9	हरियाणा में मुर्गे-मुर्गी, बत्तखें, तुर्की और अन्य कुक्कुटादि की संख्या	310
14.10	हरियाणा में प्रतिवर्ग किलोमीटर के अनुसार पशु और कुक्कुटादि की संख्या	311
14.11	हरियाणा में प्रति हजार मनुष्यों के अनुसार पशुओं और कुक्कुटादि की संख्या	312
14.12	भारत के विभिन्न राज्यों में पशुधन और कुक्कुटादि की संख्या	313-314
14.13	भारत के विभिन्न राज्यों में काम करने वाले पशु	315
14.14	हरियाणा में पशु-चिकित्सालयों की संख्या	316
14.15	हरियाणा में पशु-चिकित्सालयों में कर्मचारियों की संख्या	317
14.16	हरियाणा में पशु-चिकित्सा संस्थाओं में किया गया कार्य	318-319
14.17	हरियाणा में संक्रामक रोगों के कारण पशुओं में होने वाली मृत्यु दर	320
14.18	हरियाणा में कृत्रिम गर्भाधारण केन्द्रों में रखे गये सांड और कृत्रिम गर्भाधारण प्रणाली के अधीन किया गया कार्य	321
14.19	हरियाणा में सघन पशुधन विकास परियोजनाएं	322
14.20	हरियाणा में गोशालाओं का विकास तथा पशु पकड़ने वाले दलों का कार्य	323
14.21	हरियाणा में मान्यप्राप्त बुचड़खानों और इन में वध किये जाने वाले पशुधन की संख्या	324
14.22	हरियाणा में सरकारी कुक्कुटादि फार्मो की संख्या	325
14.23	हरियाणा में राजकीय कुक्कुटादि फार्मो में रखे हुए पक्षी	326
14.24	हरियाणा में राजकीय कुक्कुटादि फार्मो में अण्डों का उत्पादन	327
14.25	हरियाणा में दूध का अनुमानित उत्पादन, संयंत्र तथा दूध संग्रह केन्द्रों की संख्या	328
14.26	हरियाणा में दूध का अनुमानित उत्पादन, तथा प्रतिदिन प्रतिव्यक्ति दूध की उपलब्धता	329
	XV - वन	
15.1	हरियाणा में वनों के अधीन क्षेत्र	333
15.2	हरियाणा में वनों के अन्तर्गत क्षेत्र की प्रतिशतता तथा प्रति लाख व्यक्ति वनों का क्षेत्र	334
15.3	हरियाणा में मुख्य वन उपज की निकासी की मात्रा तथा मूल्य (केवल राज्य वन)	335
15.4	हरियाणा में लघु वन उपज (केवल राज्य वन)	336

विषय सूची

तालिका क्रमांक	विवरण	पृष्ठ संख्या
15.5	आग और पशुओं के चराने से संरक्षित वन क्षेत्र	338-339
15.6	हरियाणा वन विभाग की आमदनी और खर्च	340
	XVI - मछली पालन	
16.1	हरियाणा में मछली पालन विकास	343
16.2	पकड़ी हुई मछलियों का निपटान	344
	XVII - ग्रामीण विकास तथा सहकारिता	
17.1	हरियाणा में सामुदायिक विकास कार्यक्रम पर सरकारी व्यय	346-347
17.2	हरियाणा में सामुदायिक विकास कार्यक्रम में लोगों का अंशदान	348-349
17.3	हरियाणा में सब प्रकार की सहकारी समितियों के चुने हुए आकंड़े	350-351
17.4	हरियाणा में प्रकार के अनुसार वर्गीकृत सहकारी समितियों एवं बैंकों की संख्या	352-353
17.5	हरियाणा में प्राथमिक कृषि उधार समितियों के चुने हुऐ आंकड़े	354-355
17.6	हरियाणा में प्राथमिक गैर-कृषि उधार समितियों के चुने हुऐ आंकड़े	356-357
17.7	हरियाणा में प्राथमिक भूमि विकास बैंकों के चुने हुऐ आंकड़े	358-361
17.8	हरियाणा में केन्दीय सहकारी बैंकों के चुने हुऐ आंकड़े	362-364
17.9	हरियाणा में शीर्ष राज्य विपणन संघों के चुने हुए आंकड़े	365-366
17.10	हरियाणा में केन्दीय उपभोक्ता भंडारों के चुने हुऐ आंकड़े	367-368
17.11	हरियाणा में श्रम व निर्माण सहकारी समितियों के चुने हुऐ आंकड़े	369-370
17.12	हरियाणा में आवास सहकारी समितियों के चुने हुऐ आंकड़े	371-372
17.13	हरियाणा में डेयरी व दुध पूर्ति सहकारी समितियों के चुने हुऐ आंकड़े	373-374
17.14	हरियाणा में महिला सहकारी समितियों के चुने हुऐ आंकड़े	375-376
17.15	हरियाणा में औद्योगिक सहकारी समितियों के चुने हुऐ आंकड़े	377-378
	XVIII - खान एवं खनन	
18.1	हरियाणा में खनिज उत्पादन	380-383
18.2	हरियाणा में ज़िलावार खनिज उत्पादन	384-386
	XIX - उद्योग	
19.1	हरियाणा में रजिस्टर्ड फैक्टरियों तथा नियुक्त कार्यकर्ताओं की (ज़िलावार) संख्या	389
19.2	हरियाणा में रजिस्टर्ड फैक्टरियों का आकार तथा वितरण	390-391
19.3	चालू फैक्टरियों का ज़िलावार आकार तथा वितरण	392-394
19.4	उद्योगवार तथा ज़िलावार चालू फैक्टरियों की संख्या	395-403
19.5	उद्योगवार तथा ज़िलावार चालू फैक्टरियों में कार्य कर रहे कार्यकर्ताओ की संख्या	404-412
19.6	हरियाणा में औद्योगिक उत्पादन	413-416
19.7	हरियाणा में सूती कपड़ा मिलों, स्पिण्डल तथा लूम	417
19.8	औद्योगिक वर्गीकरण अनुसार औद्योगिक उत्पादन के सूचकांक	419-420

विषय सूची

तालिका क्रमांक	विवरण	पृष्ठ संख्या
19.9	वृहत वर्ग अनुसार औद्योगिक उत्पादन के सूचकांक	421
19.10	हरियाणा में वित्त निगम द्वारा मंजूर कर्ज़ों का वर्गीकरण (रकमवार)	422-424
19.11	हरियाणा वित्त निगम द्वारा कर्जे के लिए प्राप्त, स्वीकृत, अस्वीकृत, वापिस लिये गये या समाप्त हुए आवेदन-पत्र तथा (निगम-निधि से) वास्तव में बांटी गई रकमें (उद्योगवार)	425-428
19.12	हरियाणा में ज़िलावार कर्ज़ों तथा पेशगी का वर्गीकरण	429-430
19.13	हरियाणा में विभिन्न ग्रामोद्योगों में उत्पादन, बिक्री तथा रोज़गार	431-435
19.14	खादी तथा ग्राम उद्योग बोर्ड द्वारा हरियाणा में विभिन्न उद्योगों को दिये गये अनुदान तथा कर्ज़ों की राशि	436-439
19.15	खादी तथा ग्राम उद्योग बोर्ड द्वारा वर्ग अनुसार मार्जिन मनी की वितरित राशि	440
	XX - बिजली तथा शक्ति	
20.1	हरियाणा में एल. टी. और 11 किलोवाट लाइनें	443
20.2	हरियाणा में बिजली की खपत	444
20.3	हरियाणा में सयोंजकों की संख्या	445
20.4	उपयोग तथा अवधि अनुसार बिजली के कनैक्शनों के लिये अनिर्णित प्रार्थना-पत्रों की संख्या	446
20.5	हरियाणा में विद्युतीकृत नलकूपों की संख्या	447
20.6	बिजली की बेची गई इकाईयां तथा प्रति व्यक्ति खपत	448
20.7	हरियाणा में लगाई गई उत्पादन क्षमता तथा बिजली की उपलब्धता	450-451
20.8	भारत में लगाई गई प्लांट क्षमता, पैदा की गई और खर्च की गई बिजली (राज्यावार)	452-453
20.9	भारत में प्रति वर्ग किलोमीटर तथा प्रति हजार व्यक्तियों पर लगाई गई प्लांट क्षमता, तथा खपत की गई बिजली (राज्यावार)	454-455
20.10	भारत में वार्षिक प्रति व्यक्ति बिजली की खपत (राज्यवार)	457-459
20.11	राज्यवार जनसंख्या ग्रुपों द्वारा वर्गीकृत बिजली दिए गावों की संख्या	460
	XXI - परिवहन	
21.1	हरियाणा में ज़िलावार पंजीकृत विभिन्न प्रकार की मोटर गाडियों की संख्या	463
21.2	हरियाणा में ज़िलावार चल रही विभिन्न प्रकार की मोटर गाडियों की संख्या	464
21.3	हरियाणा में सड़क दुर्घटनांए	465
21.4	हरियाणा में (ज़िलावार) गाडी चलाने के लाइसेंसों की संख्या	466
21.5	हरियाणा परिवहन की प्रगति (वाणिज्य पक्ष)	468-471
21.6	प्रयोग में आने वाली पंजीकृत गाड़ियां (कर तथा कर रहित)	472-477
21.7	सड़क की क्षेत्रफल और जनसंख्या से सम्बद्ध भारत के विभिन्न राज्यों में मोटर गाडियों की संख्या	478
21.8	हरियाणा में लोक निर्माण विभाग द्वारा अनुरक्षित सड़कों की लम्बाई	479
21.9	हरियाणा में लोक निर्माण विभाग (भवन और सड़कें) और स्थानीय समितियों अनुरक्षित सड़कों की लम्बाई	480-481

विषय सूची

तालिका क्रमांक	विवरण	पृष्ठ संख्या
21.10	हरियाणा में लोक निर्माण विभाग (भवन और सड़कें) द्वारा किस्मों के आधार पर अनुरक्षित सड़कों की लम्बाई	482
21.11	हरियाणा में पक्की सड़कों की लम्बाई	483
21.12	पक्की सड़कों से जुडे गांवो की संख्या	484
21.13	पक्की सड़कों से जुडे गांवो की प्रतिशतता	485
21.14	भारत में विभिन्न मुख्य मार्गो की कुल लम्बाई (राज्यवार)	486
21.15	भारत में राज्यवार विभिन्न पक्के मुख्य मार्गो की लम्बाई	489-491
21.16	भारत में विभिन्न राज्यों में प्रति लाख आबादी और क्षेत्र की प्रति 100 वर्ग किलोमीटर के आधार पर सड़क की कुल लम्बाई	492
21.17	किलोमीटरों में रेल मार्ग	493-494
21.18	बड़ी लाईनों पर महत्वपूर्ण पदार्थो से लदे डिब्बों की संख्या	495
	XXII - विपणन तथा संग्रहण	
22.1	हरियाणा में प्रमुख कृषि मंडियां	499-500
22.2	हरियाणा में ज़िलावार मंडियों की संख्या	501
22.3	हरियाणा में कृषि उत्पाद की आमद	502-504
22.4	हरियाणा में सरकारी गोदामों की क्षमता	505-506
22.5	हरियाणा में ज़िलावार सरकारी गोदामों की संख्या	507
22.6	हरियाणा में ज़िलावार ठंडे गोदामों की संख्या तथा क्षमता	508
22.7	हरियाणा में गेहुं तथा धान की वसूली	509
22.8	हरियाणा में विभिन्न एजेंसियों द्वारा गेहुं तथा धान की वसूली	511-512
	XXIII - पर्यटन एवं सिविल विमानन	
23.1	हरियाणा में पर्यटन स्थलों तथा पर्यटकों की संख्या	515
23.2	हरियाणा में उड्डयन क्लवों, वायुमानों तथा प्रशिक्षित व्यक्तियों की संख्या	516
	XXIV - श्रम तथा रोज़गार	
24.1	दुकानों, वाणिज्यिक प्रतिष्ठानों, होटलों तथा जलपान गृहों में काम करने वाले व्यक्तियों की संख्या	519
24.2	भारत के कारखानों में नौकरी करने वाले व्यक्तियों की प्रति व्यक्ति औसत वार्षिक धन आय	520-521
24.3	हरियाणा में औद्योगिक झगड़ों की संख्या	522
24.4	कारणों सहित औद्योगिक झगड़े जिन के परिणामस्वरुप हड़तालें तथा तालाबन्दियां हुई	523
24.5	हरियाणा में श्रमिक संघ अधिनियम, 1926 के अधीन श्रमिक संघ	524
24.6	हरियाणा में सदस्यों की संख्यानुसार ट्रेड यूनियनों का विवरण	525
24.7	हरियाणा में रजिस्टर्ड ट्रेड यूनियनों का पार्टीवार विवरण	526
24.8	हरियाणा में कामगार मुआवजा (कामगार मुआवजा अधिनियम, 1923 के अधीन दुर्घटनाओं के कारण दिया गया मुआवजा)	527

विषय सूची

तालिका क्रमांक	विवरण	पृष्ठ संख्या
24.8	हरियाणा में कामगार मुआवजा (कामगार मुआवजा अधिनियम, 1923 के अधीन दुर्घटनाओं के कारण दिया गया मुआवजा)	527
24.9	हरियाणा में कृषक तथा कुशल श्रमिकों को जो वेतन दिया गया	528-529
24.10	हरियाणा में रोज़गार दफ्तरों, पंजिकरण तथा रोज़गार में लगाने का कार्य	531
24.11	हरियाणा में रोज़गार दफ्तरों के चालू रजिस्टर में दर्ज व्यक्तियों का व्यावसायिक वितरण	532
24.12	हरियाणा में संगठित क्षेत्र में रोज़गार	533
24.13	भारत में राज्यवार संगठित क्षेत्र में रोज़गार	534-535
24.14	रोज़गार दफ्तरों के चालू रजिस्टर में दर्ज व्यवसायिक वर्गो के अनुसार वर्गीकृत आवेदकों की संख्या	536-539
	XXV - बैंक उद्योग	
25.1	हरियाणा में बैंक उद्योग का विकास	543
25.2	हरियाणा में अनुसूचित वाणिज्यिक बैंकों में जमा तथा ऋण ज़िलावार	544
25.3	भारत में अनुसूचित वाणिज्यिक बैंको में जमा तथा ऋण	545
25.4	प्रति हजार वर्ग किलोमीटर क्षेत्र और प्रति एक लाख जनसंख्या के आधार पर विभिन्न राज्यों में स्थित बैंक कार्यालयों की संख्या	546
	XXVI - लोक वित्त	
26.1	हरियाणा सरकार का कर राजस्व	549-550
26.2	राज्य सरकार का कर-भिन्न राजस्व	551-553
26.3	राज्य सरकार का विकासात्मक राजस्व खर्च	554-556
26.4	राज्य सरकार का गैर विकासात्मक राजस्व खर्च	557-558
26.5	राज्य सरकार की पूंजीगत प्राप्तियां	559
26.6	राज्य सरकार का पूंजीगत खर्च	560-562
26.7	राज्य सरकार का लोक लेखा (प्राप्तियां)	563
26.8	राज्य सरकार का लोक लेखा (वितरित)	564
26.9	राज्य सरकार की वित्तिय स्थिति	565
26.10	राज्य सरकार का बजट व्यय - कार्यात्मक वर्गीकरण	566-567
26.11	हरियाणा सरकार का बजट व्यय - आर्थिक वर्गीकरण	568-569
26.12	हरियाणा में लघु बचत योजनाओं की निवल प्राप्तियां	571-573
	XXVII - बिक्री कर तथा आवकारी आंकड़े	
27.1	निर्धारितियों की संख्या और हरियाणा में वसूल किया गया कर	577
27.2	हरियाणा में शराब और अफीम की खपत	578
27.3	मनोंरजन तथा शो-कर से प्राप्तियां	579
27.4	मनोंरजन स्थान	580

तालिका क्रमांक	विवरण	पृष्ठ संख्या
27.5	हरियाणा में शराब, अफीम और अन्य औषधियों पर उत्पाद-कर की दरें	582-583
27.6	यात्री तथा माल कर अधिनियम, 1952 और मोटर स्पिरिट बिक्री कर अधिनियम, 1939 के अधीन हरियाणा में वसूल किया गया कर	584
	XXVIII - कीमतें	
28.1	हरियाणा में फसलों की प्रति क्विंटल कीमतें	587
28.2	हरियाणा में फसल कटाई के समय कृषि वस्तुओं का थोक कीमतों का सूचकांक	588
28.3	हरियाणा में प्रति क्विंटल के हिसाब से वार्षिक थोक कीमतें	589-590
28.4	थोक कीमतों का अखिल भारतीय सूचकांक (वर्ग-अनुसार) - आधार 1952-53=100	591
28.5	थोक कीमतों का अखिल भारतीय सूचकांक - नई श्रृंखला (वर्ग-अनुसार) - आधार 1961-62=100	593-594
28.6	थोक कीमतों का अखिल भारतीय सूचकांक – आधार 1970-71=100	595
28.7	थोक कीमतों के अखिल भारतीय सूचकांक - आधार 1981-82=100	596
28.8	औद्योगिक श्रमिकों का उपभोक्ता कीमत सूचकांक (अखिल भारतीय तथा चुने हुए केन्द्र) - आधार 1960=100	598-599
28.9	औद्योगिक श्रमिकों का उपभोक्ता कीमत सूचकांक (अखिल भारतीय तथा चुने हुए केन्द्र) - आधार 1982=100	600
28.10	औद्योगिक श्रमिकों का अखिल भारतीय उपभोक्ता कीमत सूचकांक - आधार 1982=100	601
28.11	यमुनानगर तथा फरीदाबाद में श्रमिक वर्ग का उपभोक्ता कीमत सूचकांक - आधार 1982=100	602
28.12	हरियाणा के महत्वपूर्ण केन्द्रों के लिए श्रमिक वर्ग के उपभोक्ता कीमत सूचकांक - आधार 1982=100	604-605
28.13	हरियाणा के 20 महत्वपूर्ण कृषि पदार्थों की थोक कीमतों का सूचकांक - आधार 1980-81=100	606
28.14	हरियाणा में कृषि तथा ग्रामीण मज़दूरों के लिए उपभोक्ता मूल्य सूचकांक - आधार 1986-87=100	607
28.15	हरियाणा में चुनी हुई वस्तुओं का ग्रामीण उपभोक्ता मूल्य सूचकांक - आधार 1988-89=100	608
28.16	शहरी गैर-मजदूर उपभोक्ता कीमत सूचकांक - आधार 1960=100	610-611
28.17	शहरी गैर-मजदूर उपभोक्ता कीमत सूचकांक - आधार 1984-85=100	612
28.18	हरियाणा में वस्तुवार अधिप्राप्ति कीमतें	613
	XXIX - हरियाणा की योजना	
29.1	पंचवर्षीय / वार्षिक योजनाओं के अन्तर्गत परिव्यय तथा व्यय	616-621
29.2	हरियाणा में विकेन्द्रीकृत योजना तथा जिला योजना के अन्तर्गत जारी की गई राशि	622

विषय सूची

तालिका क्रमांक	विवरण	पृष्ठ संख्या
	भाग - III अन्य आंकड़े	
	XXX - मिश्रित पूंजी कम्पनियां	
30.1	हरियाणा में पंजीकृत कम्पनियां	627
30.2	हरियाणा में चालू कम्पनियों (सार्वजनिक और निजी) की संख्या	628
30.3	आकार, पद्धति और औद्योगिक वर्गीकरण के अनुसार हरियाणा में पंजीकृत नई मिश्रित पूंजी कम्पनियों का वितरण	629
30.4	भारत में चालू मिश्रित पूंजी कम्पनियों की संख्या और प्रदत्त पूंजी	630
	XXXI - सार्वजनिक उपक्रम	
31.1	हरियाणा में वित्त निगम द्वारा विभिन्न उद्योगों के लिये दिए गए कर्जो की राशि तथा औद्योगिक इकाईयों की संख्या	633-636
31.2	हरियाणा में वित्त निगम द्वारा कमज़ोर वर्गो तथा अग्रता क्षेत्रों में उद्देश्यवार दिये गये ऋण	637
31.3	हरियाणा आवास मण्डल द्वारा प्राप्त किया गया ऋण तथा बनाए गये मकान	639-641
31.4	हरियाणा एग्रो-उद्योग निगम की विशिष्ट उपलब्धियों से सम्बधित आंकड़े	642
	XXXII - स्थानीय निकाय	
32.1	हरियाणा में नगरपालिकाओं / परिषदों / निगमों की संख्या, जनसंख्या, आय तथा व्यय (ज़िलावार)	645
32.2	हरियाणा में नगरपालिकाओं / परिषदों / निगमों की जनसंख्या, आय तथा व्यय (ज़िलावार)	646-649
32.3	हरियाणा में नगरपालिकाओं / परिषदों / निगमों की आय	650-651
32.4	हरियाणा में नगरपालिकाओं / परिषदों / निगमों का व्यय	652-653
32.5	हरियाणा में ज़िलावार ग्राम पंचायतों, पंचायत समितियों तथा ज़िला परिषदों की संख्या	654-659
	XXXIII - चुनाव आंकड़े	
33.1	हरियाणा में मतदाताओं, सीटों (लोक सभा और विधान सभा) की संख्या	662-664
33.2	आम चुनाव, 2009 में लोक सभा के लिये हरियाणा राज्य से निर्वाचित सदस्यों के नाम	665
33.3	आम चुनाव, 2009 में हरियाणा विधान सभा के लिये निर्वाचित सदस्यों के नाम	667-670
33.4	हरियाणा विधान सभा 2009, में मतदाताओं एवं डाले गए मतों की संख्या (ज़िलावार)	671
33.5	हरियाणा में 2009 के लोक सभा के आम चुनाव में डाले गये मतों की संख्या	672
33.6	भारत में (राज्यवार) लोक सभा तथा विधान सभा सीटों की संख्या	673
	XXXIV – रजिस्ट्रीकरण	
34.1	हरियाणा में रजिस्ट्रीकृत दस्तावेजों की संख्या और विवरण और अन्तरित सम्पत्ति का मूल्य	677-678
	XXXV – विविध	
35.1	भारत में जनता को सप्लाई किया हुआ धन	680-681
35.2	भारत की आरक्षित विदेशी मुद्रा	682
35.3	भारत का विदेशी व्यापार	683

विषय सूची

तालिका क्रमांक	विवरण	पृष्ठ संख्या
35.4	आवास मण्डल, हरियाणा द्वारा विभिन्न आर्थिक स्तरों के अनुसार निर्मित/प्रदत्त मकानों की संख्या	684
35.5	हरियाणा में डाकघर, तार घर, टैलीफोन केन्द्र आदि	685
35.6	हरियाणा सरकार के ज़िलावार कर्मचारी	686-687
35.7	हरियाणा सरकार के कर्मचारियों का श्रेणीवार वितरण	688
35.8	31 मार्च, 2009 को हरियाणा सरकार के कर्मचारियों का मूल वेतन रेंज तथा श्रेणी अनुसार वितरण	689
35.9	31 मार्च, 2009 को हरियाणा सरकार के कर्मचारियों का कुल वेतन रेंज तथा पदानुसार वितरण	690
35.10	31 मार्च, 2009 को हरियाणा सरकार के कर्मचारियों का ज़िलावार तथा श्रेणी अनुसार वितरण	691
35.11	31 मार्च, 2009 को हरियाणा सरकार के कर्मचारियों का ज़िलावार तथा विभागानुसार वितरण	693-704
35.12	31 मार्च, 2009 को हरियाणा सरकार के कर्मचारियों का श्रेणी तथा विभाग अनुसार वितरण	705-710
35.13	31 मार्च, 2009 को हरियाणा सरकार के लिंगवार अनुसूचित जातियों, पिछड़ी जातियों, भूतपूर्व सैनिक, तदर्थ तथा विकलांग कर्मचारियों की संख्या	711-712
35.14	31 मार्च, 2009 को हरियाणा सरकार के कर्मचारियों का धर्मानुसार वितरण	713
35.15	31 मार्च, 2009 को हरियाणा सरकार के कर्मचारियों का विभाग तथा लिंग के अनुसार वितरण	715-720
35.16	31 मार्च, 2009 को हरियाणा सरकार के कर्मचारियों का ज़िला तथा लिंग के अनुसार वितरण	721-724
35.17	हरियाणा सरकार के कर्मचारियों का वेतन बिल तथा प्रति कर्मचारी मासिक वेतन	725
35.18	वर्ष 2008-09 में हरियाणा सरकार के कर्मचारियों का मूल वेतन अनुसार अनुमानित व्यय	726
35.19	वर्ष 2008-09 में हरियाणा सरकार के कर्मचारियों का मंहगाई भत्ते पर अनुमानित व्यय	727
35.20	हरियाणा में तकनीकी संस्थाओ में सीटों की संख्या	729-740
35.21	राजकीय/निजी औद्योगिक तथा तकनीकी संस्थाओं में युवक छात्रों तथा छात्राओं की संख्या	741-751
35.22	राजकीय व्यवसायिक शिक्षा संस्थाओं में स्वीकृत सीटें	752
35.23	राजकीय औद्योगिक प्रशिक्षण संस्थाओं में स्वीकृत सीटें	753-756
35.24	राजकीय औद्योगिक प्रशिक्षण संस्थाओं (महिला कक्ष) में छात्राओं की संख्या	757-760
35.25	लड़कियों के लिये शिल्पगिरी प्रशिक्षण हेतु स्वीकृत सीटें	761-762
35.26	आर्थिक गणना, 2005 ज़िलावार उद्यमों, प्रतिष्ठानों व रोजगार का वितरण	764-773
35.27	आर्थिक गणना, 2005 राज्यवार उद्यमों की संख्या (गैर-खेतिहर तथा खेतिहर)	775-776

विषय सूची

तालिका क्रमांक	विवरण	पृष्ठ संख्या
35.28	आर्थिक गणना, 2005 राज्यवार उद्यमों की संख्या (स्व-व्यवस्थित उद्यम तथा प्रतिष्ठान)	777-778
35.29	आर्थिक गणना, 2005 राज्यवार उद्यमों में सामान्य रुप से कार्यरत व्यक्तियों की संख्या	779-780
35.30	आर्थिक गणना, 2005 राज्यवार चुनी हुई विशेषताओं वाले उद्यम	781-784
35.31	हरियाणा तथा भारत में तुलनात्मक आंकड़े	785-786
	XXXVI - चुने हुए सूचक	
36.1	दशक वृद्धि दर	789
36.2	प्रति वर्ग किलोमीटर जनसंख्या का घनत्व	790
36.3	कार्यकर्ताओं की कुल जनसंख्या पर प्रतिशतता	791
36.4	कृषक, कृषि श्रमिक, कृषि कार्यकर्ताओं तथा निर्माण औद्योगिक कार्यकर्ताओं की कुल कार्यकर्ताओं से प्रतिशतता	792
36.5	कमज़ोर वर्गो की हरियाणा में स्थिति	793
36.6	रजिस्टर्ड फैक्ट्ररियों में नियुक्त का कार्यकर्ताओं की प्रति लाख जनसंख्या पर संख्या	794
36.7	एक बार से अधिक बोये गये क्षेत्र की निबल बोये गये क्षेत्र से प्रतिशतता	795
36.8	सकल सिंचित क्षेत्र की सकल बोये गये क्षेत्र से प्रतिशतता	796
36.9	खाद्यान्न फसलों के अधीन क्षेत्र की कुल बोये गये क्षेत्र से प्रतिशतता	797
36.10	व्यापारिक फसलों के अधीन क्षेत्र की कुल बोये गये क्षेत्र से प्रतिशतता	798
36.11	निबल सिंचित क्षेत्र की निबल बोये गये क्षेत्र से प्रतिशतता	799
36.12	प्रति हैक्टेयर कृषि उपज का मूल्य	800-801
36.13	प्रति व्यक्ति कृषि उत्पाद का कुल मूल्य (ग्रामीण)	802
36.14	कृषि उत्पाद के मूल्य की प्रतिशतता (खाद्यान्न)	803
36.15	कृषि उत्पाद के मूल्य की प्रतिशतता (अन्य)	804
36.16	उर्वरकों का उपयोग पोषकों में	805-806
36.17	पंजीकृत विनिर्माण द्वारा जोड़ा गया प्रति व्यक्ति मूल्य	807
36.18	प्रयोजनानुसार विद्युत खपत प्रतिशतता	808
36.19	पक्की (सतही) सड़कों की लम्बाई किलोमीटर में	809
36.20	निबल बोये गये क्षेत्र के पीछे नियमित मण्डियों की संख्या	810
36.21	स्कूल में जाने वाले बच्चों की प्रतिशतता	811
36.22	स्कूल में जाने वाले बच्चों की विभिन्न आयु वर्गो की प्रतिशतता	812-813
36.23	प्रति अध्यापक विद्यार्थियों की संख्या	814-817
36.24	स्कूल में जाने वाले प्रति 1, बच्चों पर स्कूलों की संख्या	818-819
36.25	साक्षरता की प्रतिशतता	820
36.26	प्रति लाख जनसंख्या पर तकनीकी सिखलाई हेतु सीटों की संख्या	822-823
36.27	प्रति पांच लाख जनसंख्या पर अस्पतालों की संख्या	824

विषय सूची

तालिका क्रमांक	विवरण	पृष्ठ संख्या
36.28	प्रति लाख जनसंख्या पर बिस्तरों की संख्या	825
36.29	प्रति लाख जनसंख्या पर परिवार कल्याण केन्द्रों की संख्या	826-827
36.30	सुरक्षित पानी पीने की सुविधाएं प्राप्त समस्या गांवों की प्रतिशतता	828
36.31	प्रति बैंक के पीछे जनसंख्या	829
36.32	अधिसूचित वाणिज्यिक बैंकों की जमा धनराशि का वितरण	830
36.33	प्रति लाख जनसंख्या के पीछे डाकघरों की संख्या	831
36.34	प्रति लाख जनसंख्या पर वाणिज्यिक गाड़ियां	832-833
36.35	राज्यवार सूचकांक	834-835

****

चौधरी भूपेन्द्र सिंह हुड्डा

मुख्य मंत्री, हरियाणा

की ओर से

शुभकामनाओं सहित

चौधरी भूपेन्द्र सिंह हुड्डा

मुख्य मंत्री, हरियाणा

की ओर से

शुभकामनाओं सहित

मुद्रक : राजव ाय, पंचकूला

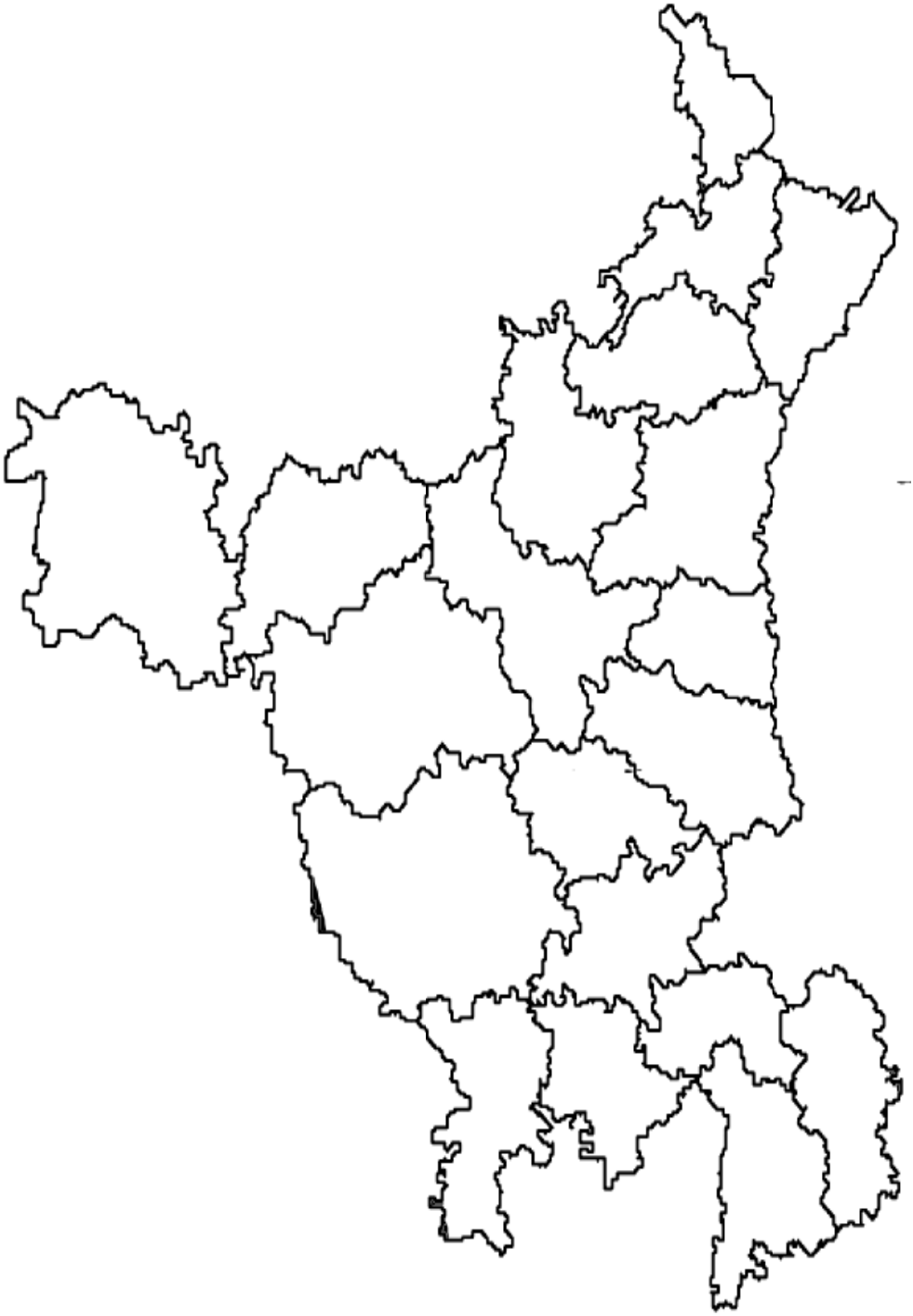

भाग-I
सामाजिक आंकड़े

खण्ड - I

हरियाणा का प्रशासनिक ढांचा

इस भाग में राज्य के प्रशासनिक ढांचे का विवरण दिया गया हैं।

सारणी 1.1 से मन्त्री परिषद् का पता चलता हैं।

सारणी 1.2 में राज्य योजना बोर्ड हरियाणा के अध्यक्ष, उपाध्यक्ष तथा सदस्यों के नाम दिये गये हैं।

सारणी 1.3 में पंजाब तथा हरियाणा उच्च न्यायालय के न्यायाधीशों के नाम दिये गये हैं।

सारणी 1.4 में लोक सेवा आयोग के अध्यक्ष तथा सदस्यों के नाम दिये गये हैं।

सारणी 1.5 में हरियाणा कर्मचारी चयन आयोग के अध्यक्ष तथा सदस्यों के नाम दिये गये हैं।

सारणी 1.6 में विश्वविद्यालय तथा उनके उप-कुलपतियों के नाम प्रस्तुत हैं।

सारणी 1.7 में आयुक्तों तथा उपायुक्तों के नाम दिये गए हैं।

सारणी 1.8 में मण्डल, उपमण्डल, जिला, तहसील, उप-तहसील तथा खण्डों का विवरण प्रस्तुत है।

हरियाणा का प्रशासनिक ढांचा

राज्यपाल एवं मन्त्री परिषद् तथा उनके पद (14-02-2011) को

संख्या 1.1

नाम	पद	विभाग
श्री जगन्नाथ पहाड़िया	राज्यपाल	
1. श्री भूपेन्द्र सिंह हुड्डा	मुख्य मंत्री	न्याय प्रशासन, वास्तुकला, विकास एवं पंचायत, सामान्य प्रशासन तथा प्रशासनिक सुधार, गृह, कारागार, सूचना लोक सम्पर्क एवं सांस्कृतिक कार्य, कार्मिक एवं प्रशिक्षण, राजभवन मामले, नगर तथा ग्राम आयोजना तथा शहरी सम्पदा, कानून एवं विधायी आवास, इलैक्ट्रोनिक्स एवं सूचना प्रौद्योगिकी, मुद्रण तथा लेखन सामग्री, इत्यादि।
2. श्री हरमोहिन्द्र सिंह	सहकारिता मंत्री	सहकारिता, खाद्य एवं आपूर्ति
3. श्री अजय सिंह	वित्त मंत्री	वित्त संस्थागत वित्त एवं साख नियंत्रण, योजना, सिंचाई, वन, पर्यावरण।
4. श्री रणदीप सिंह सुरजेवाला	उद्योग मंत्री	उद्योग एवं वाणिज्य, संसदीय मामले, विज्ञान एंव प्रौद्योगिकी, लोक निर्माण (भवन एंव सड़के)
5. श्री महेन्द्र प्रताप सिंह	विद्युत मंत्री	विद्युत, अक्षय ऊर्जा, तकनीकी शिक्षा।
6. श्री ओम प्रकाश जैन	परिवहन मंत्री	परिवहन, पर्यटन, सिविल विमानन, सत्कार
7. श्रीमती किरण चौधरी	आबकारी मंत्री	जन स्वास्थ्य अभियांत्रिकी, आबकारी एवं कराधान
8. श्री परमवीर सिंह	कृषि मंत्री	कृषि, पशुपालन एवं डेरी, मत्स्य पालन, खान एवं भू-विज्ञान।
9. श्रीमती गीता भुक्कल	शिक्षा मंत्री	शिक्षा एवं भाषा, औद्योगिक प्रशिक्षण, सामाजिक न्याय एवं अधिकारिता, महिला एवं बाल विकास, अनुसूचित जातियां एवं पिछड़े वर्ग कल्याण, पुरातत्त्व एवं संग्रहालय, अभिलेखागार।
10. श्री नरेन्द्र सिंह	स्वास्थ्य मंत्री	स्वास्थ्य एवं चिकित्सा शिक्षा, निर्वाचन
11. श्री सतपाल	राजस्व मंत्री	राजस्व एवं आपदा प्रबंधन, चकबन्दी, पूनर्वास।
राज्य मंत्री		
12. पं० शिव चरण लाल शर्मा	श्रम तथा रोजगार (स्वतंत्र) सूचना लोक सम्पर्क एवं सांस्कृतिक कार्य (मुख्यमंत्री के साथ सम्बद्ध)	
13. श्री गोपाल काण्डा	शहरी स्थानीय निकाय (स्वतंत्र) उद्योग एंव वाणिज्य (उद्योग मंत्री के साथ सम्बद्ध) गृह (मुख्यमंत्री के साथ सम्बद्ध)	
14. श्री सुखबीर	खेल एवं युवा मामले (स्वतंत्र) कृषि (कृषि मंत्री के साथ सम्बद्ध) सहकारिता (सहकारिता मंत्री के साथ सम्बद्ध)	
मुख्य संसदीय सचिव		
15. श्रीमती अनीता यादव	खाद्य एवं आपूर्ति, महिला एवं बाल विकास	
16. श्री दान सिंह	शिक्षा, नगर एवं ग्राम आयोजना	
17. श्री धर्मबीर	कृषि, विकास एवं पंचायत	
18. श्री जयवीर	सामाजिक न्याय एवं अधिकारिता, सहकारिता	
19. श्री जलेब खान	राजस्व एवं आपदा प्रबन्धन, आवास, वक्फ, खान एवं भू-विज्ञान, पशुपालन	
20. श्री प्रहलाद सिंह गिल्लाखेड़ा	लोक निर्माण (भवन तथा सड़के), युवा मामले, वन तथा पर्यावरण।	

हरियाणा का प्रशासनिक ढांचा

राज्यपाल एवं मन्त्री परिषद् तथा उनके पद (14-02-2011) को

संख्या 1.1(समाप्त)

नाम	विभाग
21. श्री रामकिशन फौजी	स्वास्थ्य एवं चिकित्सा शिक्षा, न्याय प्रशासन,सत्कार, पर्यटन।
22. कुमारी शारदा राठौर	गृह, आबकारी एवं कराधान, शहरी स्थानीय निकाय
23. श्री सुल्तान सिंह	सिंचाई, परिवहन
24. श्री राम किशन	उद्योग एवं वाणिज्य, इलैक्ट्रोनिक्स एवं सूचना प्रौद्योगिकी
25. श्री विनोद भ्याना	विद्युत, कारागार, कानून एवं विधायी
26. पं. जिले राम चोचरा	जन स्वास्थ्य अभियांत्रिकी, औद्योगिक प्रशिक्षण, मुद्रण तथा लेखन सामग्री

हरियाणा का प्रशासनिक ढांचा

राज्य योजना बोर्ड हरियाणा

संख्या 1.2 (12-01-2011 को)

पद	नाम
1	2
अध्यक्ष	मुख्य मन्त्री हरियाणा
उपाध्यक्ष	रिक्त
सरकारी सदस्य	1. वित्त मन्त्री, हरियाणा
	2. मुख्य सचिव, हरियाणा सरकार
	3. प्रधान सचिव/मुख्य मन्त्री, हरियाणा
	4. वित्तायुक्त एवं प्रधान सचिव, हरियाणा सरकार, वित्त विभाग
	5. वित्तायुक्त एवं प्रधान सचिव, हरियाणा सरकार, योजना विभाग
	6. वित्तायुक्त एवं प्रधान सचिव, हरियाणा सरकार, विकास तथा पंचायत विभाग
	7. वित्तायुक्त एवं प्रधान सचिव, हरियाणा सरकार, समाज कल्याण विभाग
	8. आयुक्त एवं सचिव, हरियाणा सरकार, उद्योग एवं वाणिज्य विभाग
	9. आयुक्त एवं सचिव, हरियाणा सरकार, कृषि विभाग
	10. निदेशक, अर्थ तथा साख्यिकीय विश्लेषण विभाग, हरियाणा।
सदस्य सचिव	विशेष कार्यकारी अधिकारी राज्य योजना बोर्ड हरियाणा

हरियाणा का प्रशासनिक ढांचा

पंजाब तथा हरियाणा उच्च न्यायालय के न्यायाधीश

संख्या 1.3 (13-02-2011 को)

नाम	पद
1	2
1. माननीय श्री रंजन गोगोई	मुख्य न्यायाधीश
2. माननीय श्री आदर्श कुमार गोयल	न्यायाधीश
3. माननीय श्री एम. एम. कुमार	न्यायाधीश
4. माननीय श्री जसबीर सिंह	न्यायाधीश
5. माननीय श्री सतीश कुमार मित्तल	न्यायाधीश
6. माननीय श्री हेमन्त गुप्ता	न्यायाधीश
7. माननीय श्री एस. एस. सारों	न्यायाधीश
8. माननीय श्री प्रमोद कोहली	न्यायाधीश
9. माननीय श्री राजीव भल्ला	न्यायाधीश
10. माननीय श्री अजय कुमार मित्तल	न्यायाधीश
11. माननीय श्री सूर्या कान्त	न्यायाधीश
12. माननीय श्री एम. जयापॉल	न्यायाधीश
13. माननीय श्री रणजीत सिंह	न्यायाधीश
14. माननीय श्री तेज प्रताप सिंह मान	न्यायाधीश
15. माननीय श्री महेश ग्रोवर	न्यायाधीश
16. माननीय श्री अजय लाम्बा	न्यायाधीश
17. माननीय श्री राजेश बिन्दल	न्यायाधीश
18. माननीय श्री अरविन्द कुमार	न्यायाधीश
19. माननीय श्री ए. एन. जिन्दल	न्यायाधीश
20. माननीय श्री एम. एम. एस. बेदी	न्यायाधीश
21. माननीय श्री लक्ष्मी नारायण मित्तल	न्यायाधीश
22. माननीय श्री नवाब सिंह	न्यायाधीश
23. माननीय श्री मोहिन्दर पाल	न्यायाधीश
24. माननीय श्री करम चन्द पुरी	न्यायाधीश
25. माननीय श्री राकेश कुमार गर्ग	न्यायाधीश

हरियाणा का प्रशासनिक ढांचा

पंजाब तथा हरियाणा उच्च न्यायालय के न्यायाधीश

संख्या 1.3 (13-02-2011 को)

नाम	पद
1	2
26. माननीय श्री राकेश कुमार जैन	न्यायाधीश
27. माननीय श्री कंवलजीत सिंह आहलुवालिया	न्यायाधीश
28. माननीय श्री जसवंत सिंह	न्यायाधीश
29. माननीय श्रीमती दया चौधरी	न्यायाधीश
30. माननीय श्रीमती सबीना	न्यायाधीश
31. माननीय श्री जोरा सिंह	न्यायाधीश
32. माननीय श्री राजन गुप्ता	न्यायाधीश
33. माननीय श्री अजय तिवारी	न्यायाधीश
34. माननीय श्री जितेन्द्र चौहान	न्यायाधीश
35. माननीय श्री ऑगस्टिन जार्ज मसीह	न्यायाधीश
36. माननीय श्रीमती निर्मलजीत कौर	न्यायाधीश
37. माननीय श्री के. कण्णन	न्यायाधीश
38. माननीय श्री अलोक सिंह	न्यायाधीश
39. माननीय श्री महिन्द्र सिंह सूल्लर	न्यायाधीश
40. माननीय श्री राम चन्द्र गुप्ता	न्यायाधीश
41. माननीय श्री गुरदेव सिंह	न्यायाधीश
42. माननीय श्रीमती ऋतु बाहरी	न्यायाधीश

हरियाणा का प्रशासनिक ढांचा

लोक सेवा आयोग, हरियाणा

संख्या 1.4 (16-02-2011 को)

नाम	पद
1	2
1. रिक्त	अध्यक्ष
2. श्री एम.पी. बिदलान (आई.ए.एस. रिटा.)	सदस्य
3. श्री प्रेम प्रकाश पण्डित	सदस्य
4. श्री जय सिंह सांगवान (एच.सी.एस. रिटा.)	सदस्य
5. श्री मनबीर सिंह भडाना	सदस्य
6. श्री आई.सी. सांगवान (आई.ए.एस.)	सचिव
7. श्री राम करण शर्मा	नियंत्रक परीक्षा

हरियाणा का प्रशासनिक ढांचा

हरियाणा कर्मचारी चयन आयोग

संख्या 1.5 (15-12-2010 को)

नाम	पद
1	2
1. श्री विजय कुमार	अध्यक्ष
2. श्रीमती विनय शर्मा	सदस्य
3. श्री अशोक जैन	सदस्य
4. श्री रामशरण भोला	सदस्य
5. श्री लाल सिंह यादव	सदस्य
6. श्री ललित कुमार बूटाना	सदस्य
7. श्री पी० डी० वर्मा एच० सी० एस०	सचिव

हरियाणा का प्रशासनिक ढांचा

हरियाणा के विश्वविद्यालय तथा उनके उपकुलपति

संख्या 1.6 (15-2-2011 को)

उपकुलपति का नाम	विश्वविद्यालय
1	2
1. लेफ्टिनेन्ट जनरल (डॉ०) डी० डी० एस० संधु	कुरुक्षेत्र विश्वविद्यालय, कुरुक्षेत्र
2. प्रो० आर० पी० हुड्डा	महर्षि दयानन्द विश्वविद्यालय, रोहतक
3. डॉ० कृष्ण सिंह खोखर	चौधरी चरण सिंह हरियाणा कृषि विश्वविद्यालय, हिसार.
4. डॉ० मुनी लाल रंगा	गुरु जम्मेश्वर विज्ञान तथा प्रौद्योगिकी विश्वविद्यालय, हिसार
5. डॉ० के.सी. भारद्वाज	चौ. देवी लाल विश्वविद्यालय, सिरसा
6. डॉ० (श्रीमती) पंकज मित्तल	भगतफूल सिंह महिला विश्वविद्यालय खानपुर कलां, सोनीपत
7. श्री एच० एस० चहल	दीन बन्धु छोटू राम विज्ञान एवं प्रौद्योगिकी विश्वविद्यालय, मुरथल
8. श्री मोहिन्द्र कुमार	वाई.एम.सी.ए. विज्ञान एवं प्रौद्योगिक विश्वविद्यालय, फरीदाबाद
9. डॉ०एस.एस. सांगवान	पं. भगवत दयाल शर्मा स्वास्थ्य विज्ञान विश्वविद्यालय, रोहतक

हरियाणा का प्रशासनिक ढांचा

हरियाणा में आयुक्त तथा उपायुक्त

संख्या 1.7 (15-02-2011 को)

नाम	पद	मण्डल/जिला
1	2	3
1. श्री अवतार सिंह	आयुक्त	हिसार
i. श्री अमित कुमार अग्रवाल	उपायुक्त	हिसार
ii. श्री विजय सिंह दहिया	उपायुक्त	फतेहाबाद
iii. श्री वाई. एस. ख्यालिया	उपायुक्त	सिरसा
iv. श्री अभय सिंह यादव	उपायुक्त	जीन्द
v. श्री सी. आर. राणा	उपायुक्त	भिवानी
2. श्री अनिल कुमार	आयुक्त	अम्बाला
i. श्री समीर पाल सरो	उपायुक्त	अम्बाला
ii. श्री अशोक सांगवान	उपायुक्त	यमुनानगर
iii. श्री सी. जी. रजनी कांथन	उपायुक्त	कुरुक्षेत्र
iv. श्रीमती अमनीत पी. कुमार	उपायुक्त	कैथल
v. श्रीमती अशीमा गर्ग	उपायुक्त	पंचकूला
3. श्री राजीव शर्मा	आयुक्त	रोहतक
i. श्री विकास गुप्ता	उपायुक्त	रोहतक
ii. श्री चन्द्र प्रकाश	उपायुक्त	झज्जर
iii. श्रीमती नीलम प्रदीप कासनी	उपायुक्त	करनाल
iv. श्री जे. एस. अहलावत	उपायुक्त	पानीपत
v. श्री पंकज अग्रवाल	उपायुक्त	सोनीपत
4. श्री टी.के. शर्मा	आयुक्त	गुड़गांव
i. श्री फूल चन्द मीणा	उपायुक्त	गुड़गांव
ii. श्री प्रवीण कुमार	उपायुक्त	फ़रीदाबाद
iii. श्री अजीत बालाजी जोशी	उपायुक्त	रिवाड़ी
iv. श्री साकेत कुमार	उपायुक्त	महेन्द्रगढ़
v. श्री बलराज सिंह	उपायुक्त	मेवात स्थित नूह
vi. श्री आर.सी. वर्मा	उपायुक्त	पलवल

हरियाणा का प्रशासनिक ढांचा

हरियाणा में मण्डल, उप-मण्डल, जिला, तहसील, उप-तहसील तथा खण्ड

संख्या 1.8 (31-12-2010 को)

क्र. सं.	जिला	उप-मण्डल	तहसील	उप-तहसील	खण्ड
1	2	3	4	5	6
			1. अम्बाला मण्डल		
1.	अम्बाला	1. अम्बाला	1. अम्बाला	1. अम्बाला छावनी	1. अम्बाला-I
		2. नारायणगढ़	2. बराडा	2. मुलाना	2. अम्बाला -II
		3. बराडा	3. नारायणगढ़	3. साहा	3. बराडा
				4. शहजादपुर	4. शहजादपुर
					5. नारायणगढ
					6. साहा
2.	पंचकूला	1. पंचकूला	1. पंचकूला	1. बरवाला	1. बरवाला
		2. कालका	2. कालका	2. मोरनी	2. पिंजौर
				3. रायपुर रानी	3. मोरनी
					4. रायपुर रानी
3.	यमुनानगर	1. जगाधरी	1. जगाधरी	1. रादौर	1. बिलासपुर
		2. बिलासपुर	2. छछरौली	2. सढौरा	2. छछरौली
			3. बिलासपुर	3. मुस्तफाबाद	3. जगाधरी
					4. रादौर
					5. सढौरा
					6. मुस्तफाबाद
4.	कुरुक्षेत्र	1. थानेसर	1. थानेसर	1. लाडवा	1. लाडवा
		2. पेहोवा	2. पेहोवा	2. इसमाइलाबाद	2. पेहोवा
			3. शाहबाद	3. बबैन	3. शाहबाद
					4. थानेसर
					5. बबैन
5.	कैथल	1. कैथल	1. कैथल	1. कलायत	1. गुहला स्थित चीका
		2. गुहला	2. गुहला	2. सीवन	2. कैथल
			3. फतेहपुर पुण्डरी	3. राजौंद	3. पुण्डरी
			4. डांढ		4. कलायत
					5. राजौंद
					6. सीवन

हरियाणा का प्रशासनिक ढांचा

हरियाणा में मण्डल, उप-मण्डल, जिला, तहसील, उप-तहसील तथा खण्ड

संख्या 1.8 (जारी) (31-12-2010 को)

क्र. सं.	जिला	उप-मण्डल	तहसील	उप-तहसील	खण्ड
1	2	3	4	5	6
			2 रोहतक मण्डल		
6.	करनाल	1. करनाल	1. करनाल	1. निसिंग	1. घरौंडा
		2. असन्ध	2. असन्ध	2. बल्ला	2. इन्द्री
		3. इन्द्री	3. नीलोखेड़ी	3. निगधु	3. करनाल
			4. इन्द्री		4. नीलोखेड़ी
			5. घरौंडा		5. निसिंग स्थित चीड़ाओ
					6. असन्ध
7.	पानीपत	1. पानीपत	1. पानीपत	1. बापौली	1. पानीपत
		2. समालखा	2. समालखा	2. मडलौडा	2. इसराना
			3. इसराना		3. मडलौडा
					4. समालखा
					5. बापौली
8.	सोनीपत	1. सोनीपत	1. सोनीपत	1. खानपुर कला	1. गन्नौर
		2. गोहाना	2. गन्नौर		2. खरखौदा
		3. गन्नौर	3. गोहाना		3. राई
			4. खरखौदा		4. सोनीपत
					5. मुण्डलाना
					6. कथूरा
					7. गोहाना
9.	रोहतक	1. रोहतक	1. रोहतक	1. कलानौर	1. कलानौर
		2. महम	2. महम		2. लाखन माजरा
			3. सांपला		3. महम
					4. रोहतक
					5. सांपला
10.	झज्जर	1. झज्जर	1. झज्जर	1. साल्हावास	1. झज्जर
		2. बहादुरगढ़	2. बहादुरगढ़		2. बहादुरगढ़
		3. बेरी	3. बेरी		3. बेरी
			4. मातनहेल		4. साल्हावास
					5. मातनहेल
			3. गुड़गांव मण्डल		
11.	गुडगांव	1. उत्तर गुडगांव	1. गुडगांव		1. फरुख नगर
		2. दक्षिण गुडगांव	2. पटौदी		2. गुडगांव
		3. पटौदी	3. सोहना		3. पटौदी
			4. फरुख नगर		4. सोहना
			5. मानेसर		

हरियाणा का प्रशासनिक ढांचा

हरियाणा में मण्डल, उप-मण्डल, जिला, तहसील, उप-तहसील तथा खण्ड

संख्या 1.8 (जारी) (31-12-2010 को)

क्र. सं.	जिला	उप-मण्डल	तहसील	उप-तहसील	खण्ड
1	2	3	4	5	6
12.	फरीदाबाद	1. फरीदाबाद	1. फरीदाबाद	1. मोहना	1. फरीदाबाद
		2. बल्लबगढ	2. बल्लबगढ		2. बल्लबगढ
13.	पलवल	1. पलवल	1. पलवल		1. पलवल
		2. होडल	2. होडल		2. होडल
		3. हथीन	3. हथीन		3. हसनपुर
					4. हथीन
14.	रिवाड़ी	1. रिवाड़ी	1. रिवाड़ी	1. धारुहेड़ा	1. रिवाड़ी
		2. कोसली	2. बावल		2. खोल स्थित रिवाड़ी
			3. कोसली		3. जाटुसाना
					4. बावल
					5. नाहड
15.	महेन्द्रगढ	1. महेन्द्रगढ़	1. महेन्द्रगढ़	1. अटेली नांगल	1. अटेली नांगल
		2. नारनौल	2. नारनौल	2. नांगल चौधरी	2. कनीना
				3. कनीना	3. महेन्द्रगढ़
					4. नांगल चौधरी
					5. नारनौल
16.	मेवात	1. फिरोजपुर झिरका	1. फिरोजपुर झिरका	1. नगीना	1. फिरोजपुर झिरका
		2. नूह	2. पुन्हाना		2. पुनहाना
			3. नूह		3. नगीना
			4. तावडू		4. नूह
					5. तावडू
			4. हिसार मण्डल		
17.	हिसार	1. हिसार	1. हिसार	1. उकलाना मण्डी	1. आदमपुर
		2. हांसी	2. आदमपुर	2. बरवाला	2. बरवाला
			3. हांसी	3. बास	3. हांसी-I
			4. नारनौंद	4. बालसमन्द	4. हांसी-II
					5. हिसार-I
					6. हिसार-II
					7. नारनौंद
					8. अग्रोहा
					9. उकलाना

हरियाणा का प्रशासनिक ढांचा

हरियाणा में मण्डल, उप-मण्डल, जिला, तहसील, उप-तहसील तथा खण्ड

संख्या 1.8 (जारी) (31-12-2010 को)

क्र. सं.	जिला	उप-मण्डल	तहसील	उप-तहसील	खण्ड
1	2	3	4	5	6
18.	फतेहबाद	1. फतेहबाद	1. फतेहबाद	1. भूना	1. फतेहबाद
		2. टोहाना	2. टोहाना	2. भट्टू कलां	2. टोहाना
		3. रतिया	3. रतिया	3. जाखल	3. रतिया
					4. भट्टू कलां
					5. भूना
					6. जाखल
19.	सिरसा	1. सिरसा	1. सिरसा	1. नाथूसारी चौपटा	1. डबवाली
		2. डबवाली	2. डबवाली	2. कलांवाली	2. बढ़ा गूढ़ा
		3. ऐलनाबाद	3. ऐलनाबाद		3. ऐलनाबाद
			4. रानिया		4. रानिया
					5. सिरसा
					6. औढ़ा
					7. नाथूसारी चौपटा
20.	जीन्द	1. जीन्द	1. जीन्द	1. अलेवा	1. जीन्द
		2. सफीदों	2. सफीदों	2. पिल्लू खेड़ा	2. जुलाना
		3. नरवाना	3. नरवाना	3. उचाना	3. पिल्लू खेड़ा
			4. जुलाना		4. सफीदों
					5. उचाना
					6. नरवाना
					7. अलेवा
21.	भिवानी	1. भिवानी	1. भिवानी	1. बौंद कलां	1. बाढडा
		2. तोशाम	2. बवानी खेड़ा	2. बहल	2. बवानी खेड़ा
		3. दादरी	3. तोशाम		3. भिवानी
		4. लोहारु	4. दादरी		4. दादरी
		5. सिवानी	5. लोहारु		5. बौंद कलां
			6. सिवानी		6. लोहारु
			7. बाढडा		7. तोशाम
					8. कैरु
					9. सिवानी
					10. बहल

हरियाणा का प्रशासनिक ढांचा

हरियाणा में मण्डल, उप-मण्डल, जिला, तहसील, उप-तहसील तथा खण्ड

संख्या 1.8 (समाप्त) (31-12-2010 को)

सारांश	
1. मण्डल	4
2. जिले	21
3. उप- मण्डल	54
4. तहसीले	75
5. उप- तहसीलें	44
6. खण्ड	119

खण्ड-II

हरियाणा के आधारभूत आंकड़े

इस भाग में राज्य से सबंधित आधारभूत आंकड़े दिये गये हैं। ये आंकड़े विभिन्न विभागों से एकत्रित किए गए हैं।

आधारभूत आंकड़े

हरियाणा के आधारभूत आंकड़े

संख्या 2.1

1	2	3
1. क्षेत्रफल (2001 जनगणना)	वर्ग कि० मी०	44,212
मण्डल	संख्या	4
जिले	संख्या	21
उप- मण्डल	संख्या	54
तहसीलें	संख्या	75
उप- तहसीलें	संख्या	44
खण्ड	संख्या	119
कस्बे (2001 जनगणना)	संख्या	106
कुल गांव (2001 जनगणना)	संख्या	6,955
आवाद गांव (2001 जनगणना)	संख्या	6,764
2. जनंसख्या (2001 जनगणना)		
(i.) कुल जनंसख्या	लाख	211.45
पुरुष	लाख	113.64
स्त्रियां	लाख	97.81
(ii.) ग्रामीण जनंसख्या	लाख	150.29
कुल पर प्रतिशतता	प्रतिशत	71.08
(iii.) शहरी जनंसख्या	लाख	61.16
कुल पर प्रतिशतता	प्रतिशत	28.92
(iv.) घनत्व (कुल)	प्रति वर्ग कि० मी०	478
ग्रामीण	प्रति वर्ग कि० मी०	350
शहरी	प्रति वर्ग कि० मी०	4776
(v.) साक्षर तथा पढे लिखे व्यक्ति	लाख	120.94
(vi.) साक्षरता दर@	प्रतिशत	67.91
पुरुष	प्रतिशत	78.49
स्त्रियां	प्रतिशत	55.73
ग्रामीण	प्रतिशत	63.19
शहरी	प्रतिशत	79.16
(vii.) अनुसूचित जातियां	लाख	40.91
कुल जनंसख्या से अनुसूचित जातियों की प्रतिशतता	प्रतिशत	19.35
ग्रामीण	प्रतिशत	21.36
शहरी	प्रतिशत	14.39

@ 0-6 वर्ष की आयु वर्ग के बच्चों को छोडकर

आधारभूत आंकड़े

हरियाणा के आधारभूत आंकड़े

संख्या 2.1

1	2	3
(viii.) अनुसूचित जाति की साक्षरता दर	प्रतिशत	55.45
पुरुष	प्रतिशत	66.93
स्त्रियां	प्रतिशत	42.26
ग्रामीण	प्रतिशत	54.13
शहरी	प्रतिशत	60.19
(ix.) दस वर्षीय प्रतिशत वृद्धि	प्रतिशत	28.43
ग्रामीण	प्रतिशत	21.12
शहरी	प्रतिशत	50.82
(x.) कुल कार्यकर्ता (मुख्य + सीमान्त)	संख्या	8377466
मुख्य कार्यकर्ता	संख्या	6241324
सीमान्त कार्यकर्ता	संख्या	2136142
गैर कार्यकर्ता	संख्या	12767098
(xi.) 0-6 आयु समुह की जनंसख्या	संख्या	3335537
पुरुष	संख्या	1833655
स्त्रियां	संख्या	1501882
ग्रामीण	संख्या	2482148
शहरी	संख्या	853389
(xii.) भारत की जनंसख्या से राज्य की जनसंख्या का प्रतिशत	प्रतिशत	2.05
(xiii.) भारत के क्षेत्रफल से राज्य के क्षेत्रफल का प्रतिशत	प्रतिशत	1.34
3. जलवायु (2008)		
औसत वर्षा	सै० मी०	67.6
4. कृषि 2008-09(अ)		
बोया गया निवल क्षेत्र	000 हैक्टेयर	35,76
एक से अधिक बार बोया गया क्षेत्र	000 हैक्टेयर	29,24
कुल काश्त अधीन क्षेत्र	000 हैक्टेयर	65,00
फसलों का उत्पादन —		
(i) कुल खाद्यान्न	000 टन	1,60,00
(ii) कुल दालें	000 टन	1,78
(iii) कुल अनाज	000 टन	1,61,78
(iv) कुल तेल बीज	000 टन	912

अ —अनन्तिम

हरियाणा के आधारभूत आंकड़े

संख्या 2.1 (जारी)

1	2	3
मुख्य फसलों के अधीन क्षेत्र, उत्पादन तथा उपज		
चावल		
क्षेत्र	000 हैक्टेयर	12,11
उत्पादन	000 टन	32,99
उपज	कि० मी० प्रति हैक्टेयर	2,724
गेहूं		
क्षेत्र	000 हैक्टेयर	24,61
उत्पादन	000 टन	1,13,60
उपज	कि० मी० प्रति हैक्टेयर	4,614
बाजरा		
क्षेत्र	000 हैक्टेयर	6,13
उत्पादन	000 टन	10,87
उपज	कि० मी० प्रति हैक्टेयर	1,773
जौं		
क्षेत्र	000 हैक्टेयर	53
उत्पादन	000 टन	1,85
उपज	कि० मी० प्रति हैक्टेयर	3,491
मक्की		
क्षेत्र	000 हैक्टेयर	12
उत्पादन	000 टन	25
उपज	कि० मी० प्रति हैक्टेयर	2,154
गन्ना		
क्षेत्र	000 हैक्टेयर	91
उत्पादन*	000 टन	5,21
उपज*	कि० मी० प्रति हैक्टेयर	5,720
तोरिया तारामीरा, तथा सरसों		
क्षेत्र	000 हैक्टेयर	5,14
उत्पादन	000 टन	8,95
उपज	कि० मी० प्रति हैक्टेयर	1,722
कपास		
क्षेत्र	000 हैक्टेयर	4,56
उत्पादन	000 गांठे**	18,62
ट्रैक्टर	संख्या	2,59,030 (2009-10)

*गुड़ के रुप में
**170 किलोग्राम की प्रत्येक गांठ

आधारभूत आंकड़े

हरियाणा के आधारभूत आंकड़े

संख्या 2.1 (जारी)

1	2	3
5. सिंचाई 2008-09		
सिंचित निवल क्षेत्र —		
सरकारी नहरें	000 हैक्टेयर	12,74
कुएं / नलकूप	000 हैक्टेयर	16,01
अन्य	000 हैक्टेयर	2
जोड	000 हैक्टेयर	28,77
कुल सिंचित क्षेत्र	000 हैक्टेयर	55,44
टयूबवैल तथा पम्पिंग सैट	संख्या	6,77,352 (2009-10)(अ)
6. वन (2009-10)		
वनों के अधीन क्षेत्र	वर्ग कि० मी०	1,679
7. पशु-पालन (2009-10)		
पशु चिकित्सालय	संख्या	942
पशु चिकित्सा डिस्पैंसरी	संख्या	1,809
मछली पालन के लिये सम्भृत क्षेत्र	हैक्टेयर	15,290
विकसित गौशालाओ की संख्या	संख्या	284
8. बिजली 2009-10(अ)		
बिक्री के लिये उपलब्ध बिजली	10 लाख किलोवाट	27,224 (2008-09)
बिजली की खपत	लाख किलोवाट	2,28,084
प्रति व्यक्ति बेची गई इकाईयां	किलोवाट	905
9. उद्योग (2009)		
रजिस्टर्ड कार्यकारी फैक्टरियों	संख्या	10,273
कार्यकारी फैक्टरियों में नियुक्त कार्यकर्ताओं की अनुमानित संख्या	000 संख्या	7,41
10. चिकित्सा और स्वास्थ्य (2009-10)		
अस्पताल, डिस्पैंसरियां एवं स्वास्थ्य केन्द्र	संख्या	3,241
आयुर्वेदिक, युनानी तथा होम्योपैथिक संस्थाएं	संख्या	522 (2008-09)
परिवार कल्याण केन्द्र (सरकारी तथा ऐच्छिक संगठन)	संख्या	107 (2007-08)
इलाज किये गये रोगी**	लाख	124.48
उपलब्ध बिस्तर	संख्या	10,006

** 31st Dec., 2009 को

अ —अनन्तिम

हरियाणा के आधारभूत आंकड़े

संख्या 2.1 (समाप्त)

1	2	3
11. शिक्षा 2010-11		
विश्वविद्यालय	संख्या	22
महाविद्यालय	संख्या	745
उच्च / वरिष्ठ माध्यमिक विद्यालय	संख्या	6,010
माध्यमिक विद्यालय	संख्या	3,467
प्राथमिक विद्यालय (पूर्व प्राथमिक सहित)	संख्या	13,073
मान्यता प्राप्त विद्यालयों में छात्र	लाख	46.18
मान्यता प्राप्त विद्यालयों में अध्यापक	संख्या	1,53,294
12. सहकारिता (2009-10)		
सभी प्रकार की समितियां	संख्या	36,391
सदस्यता	लाख	56.46
13. परिवहन (2009-10)		
हरियाणा राज्य परिवहन की बसें	संख्या	3, 246
प्रति किलोमीटर कुल लाभ	पैसा	(–)634
14. सड़कें (2009-10)		
पक्की सडकें (लोक निर्माण विभाग)	किलोमीटर	25,407
पक्की सड़कों से जुड़े हुए गांव	संख्या	6,757
15. वाणिज्यिक बैंक (31-3-2009)		
अनुसूचित बैंक	संख्या	2,143
16. विविध		
डाकघर (2009-10)	संख्या	2,653
टैलीफोन केन्द्र (2008-09)	संख्या	1,285
संगठित क्षेत्र में कुल रोजगार (31-3-2010)	लाख	6.71(अ)
पुलिस थाने (31-12-2010)	संख्या	260
हरियाणा राज्य विधान सभा की सीटें	संख्या	90
लोक सभा की सीटें	संख्या	10

अ—अनन्तिम

खण्ड-III

क्षेत्रफल तथा जनसंख्या

इस खण्ड में हरियाणा राज्य के 1961, 1971, 1981, 1991, तथा 2001 की जनगणना के अनुसार क्षेत्रफल तथा जनसंख्या से संबंधित आकड़े दिये गये हैं जोकि 1-1-2000 को जिलों की सीमाओं अनुसार है।

हरियाणा राज्य के 1 नवम्बर, 1966 को पृथक राज्य के रुप में अस्तित्व में आने के समय 7 जिले नामत: अम्बाला, करनाल, रोहतक, गुडगांव, महेन्द्रगढ, हिसार एवम् जींद थे। इसके पश्चात् समय-समय पर नये जिले घोषित करने के परिणामस्वरुप जिलों की सीमाएं पुनर्गठित की जाती रही है। अब तक जो नये जिले घोषित किए जा चुके हैं उनका विवरण इस प्रकार हैं :

क्र० सं०	जिला	अस्तित्व में आने की तिथि
1.	भिवानी	22 दिसम्बर, 1972
2.	सोनीपत	22 दिसम्बर, 1972
3.	कुरुक्षेत्र	23 जनवरी, 1973
4.	सिरसा	26 अगस्त, 1975
5.	फरीदाबाद	2 अगस्त, 1979
6.	यमुनानगर	1 नवम्बर, 1989
7.	कैथल	1 नवम्बर, 1989
8.	पानीपत	1 नवम्बर, 1989
9.	रिवाड़ी	1 नवम्बर, 1989
10.	पंचकूला	15 अगस्त, 1995
11.	झज्जर	15 जुलाई, 1997
12.	फतेहाबाद	15 जुलाई, 1997
13.	मेवात	4 अप्रैल, 2005
14.	पलवल	13 अगस्त, 2008

जिला पानीपत को 24 जुलाई, 1991 को जारी की गई अधिसूचना के अनुसार समाप्त करके जिला करनाल में सम्मिलित कर दिया गया था परन्तु 31 दिसम्बर, 1991 की अधिसूचना के अनुसार 1-1-1992 से जिला पानीपत पुन: गठित कर दिया गया।

मेवात जिला 4. 4. 2005 में तथा पलवल जिला 13. 8. 2008 से अस्तित्व में आया है व इन जिलों की सूचना जहाँ अलग अलग से नहीं दर्शाई है, वहाँ यह सूचना पुराने जिलों में समिम्लित है।

ये आकड़े भारत की जनगणना 1961, भारत की जनगणना, 1971, भारत की जनगणना, 1981 तथा भारत की जनगणना 1991 व भारत की जनगणना 2001 अन्तिम जनंसख्या योग : प्रारम्भिक जनगणना सारांश की संक्षिप्त व्याख्या से लिये गये हैं।

सारणी 3.1 में जिलावार तथा तहसीलवार क्षेत्रफल व जनंसख्या दी गई है।

सारणी 3.2 में 1901 से 2001 तक हरियाणा की जनंसख्या वृद्धि दर्शाती है।

सारणी 3.3 में 1991 से 2001 तक हरियाणा की जिलावार जनंसख्या वृद्धि दर्शाती हैं।

सारणी 3.4 में जनगणना 1991 व 2001 के अनुसार गांवो और नगरों की संख्या दी गई है।

सारणी 3.5 में 2001 जनगणना अनुसार जिलावार क्षेत्र, जनंसख्या, जनंसख्या घनत्व व लिंग अनुपात दर्शाया गया है।

सारणी 3.6 में ग्रामीण तथा शहरी जनंसख्या (लिंग अनुसार) की सूचना दी गई है।

सारणी 3.7 में तहसीलवार, जनंसख्या, गांवो और नगरों की संख्या दी गई है।

सारणी 3.8 में खण्डवार जनंसख्या तथा गांवो की संख्या दी गई है।

सारणी 3.9 में ग्रामीण तथा शहरी परिवारों की संख्या दी गई है।

सारणी 3.10 में जनंसख्या 2001 घरों के उपयोग को दर्शाती है।

सारणी 3.11 में विभिन्न जनंसख्या स्तरों द्वारा वर्गीकृत गांव दिखाये गये हैं।

सारणी 3.12 में विभिन्न जनंसख्या स्तरों द्वारा वर्गीकृत शहर दिखाये गये हैं।

सारणी 3.13 में नगरों का क्षेत्रफल, जनंसख्या तथा धनत्व दर्शाये गये हैं।

सारणी 3.14 में नगरों में जनंसख्या की प्रवृति दी गई है।

सारणी 3.15 में एक लाख व अधिक जनंसख्या वाले नगर / शहरी समूह की सूचना दी गई है।

सारणी 3.16 में जिलावार ग्रामीण तथा शहरी कार्यकर्ता तथा गैर-कार्यकर्ता की सूचना दी गई है।

सारणी 3.17 औद्योगिक श्रेणियों में कार्यकर्ताओं की संख्या व प्रतिशत वितरण दिखाती है।

सारणी 3.18 में बृहद औद्योगिक श्रेणियों में वर्गीकृत कार्यकर्ताओं की जनंसख्या जिलावार दी गई है।

सारणी 3.19 में आयु वर्ग के आधार पर जनंसख्या का विवरण दिया गया है।

सारणी 3.20 में धर्म के आधार पर जनंसख्या का वितरण दिया गया है।

सारणी 3.21 में जिलावार विभिन्न भाषाओं को प्रयुक्त करने वाली जनंसख्या दर्शायी गई है।

सारणी 3.22 में अनुसूचित जातियों से संबंधित जनंसख्या दी गई है।

सारणी 3.23 में बृहद औद्योगिक श्रेणियों में वर्गीकृत काम करने वाली अनुसूचित जातियों की जनंसख्या दी गई है।

सारणी 3.24 में जिलावार साक्षर तथा पड़े लिखे व्यक्तियों की संख्या दी गई है।

सारणी 3.25 में केवल अनुसूचित जातियों से संबंधित साक्षर तथा पढ़े लिखे व्यक्तियों की संख्या दी गई है।

सारणी 3.26 जिलावार विकलांग जनंसख्या का वर्गीकरण अपंगता के आधार पर दर्शाती है।

सारणी 3.27 में जनगणना 2001 अनुसार भारत में विभिन्न राज्यों का क्षेत्रफल तथा जनंसख्या की सूचना दी गई है।

सारणी 3.28 में भारत के विभिन्न राज्यों में जनगणना 2001 के अनुसार कार्य करने वालों की जनंसख्या की सूचना दी गई है।

सारणी 3.29 में राज्यवार अनुसूचित जातियों की जनंसख्या, साक्षरता तथा कार्य करने वाली की जनगणना 2001 के अनुसार संख्या दी गई है।

सारणी 3.30 तथा 3.31 में हरियाणा की अनुमानित जनसंख्या दी गई है।

सारणी 3.32 में भारत में राज्यवार अनुमानित जनसंख्या दी गई है।

सारणी 3.33 में भारत में धार्मिक समुदायों के अनुसार जनसंख्या दी गई है।

सारणी 3.34 में भारत में अनुसूचित जातियों तथा अनुसूचित जनजातियों की जनसंख्या दी गई है।

हरियाणा में जनसंख्या
(लाखों में)

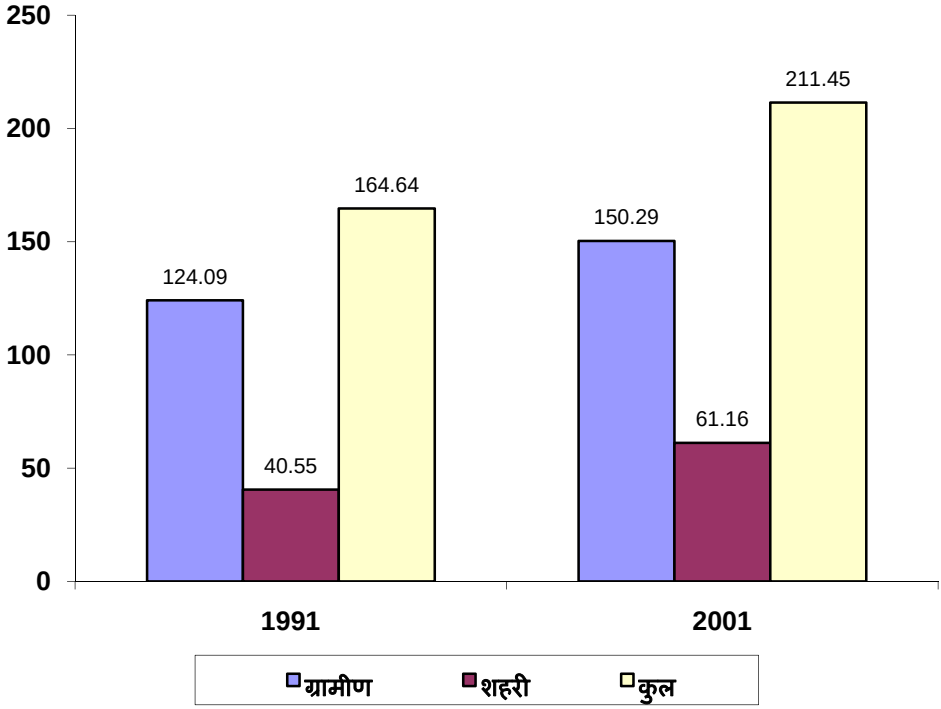

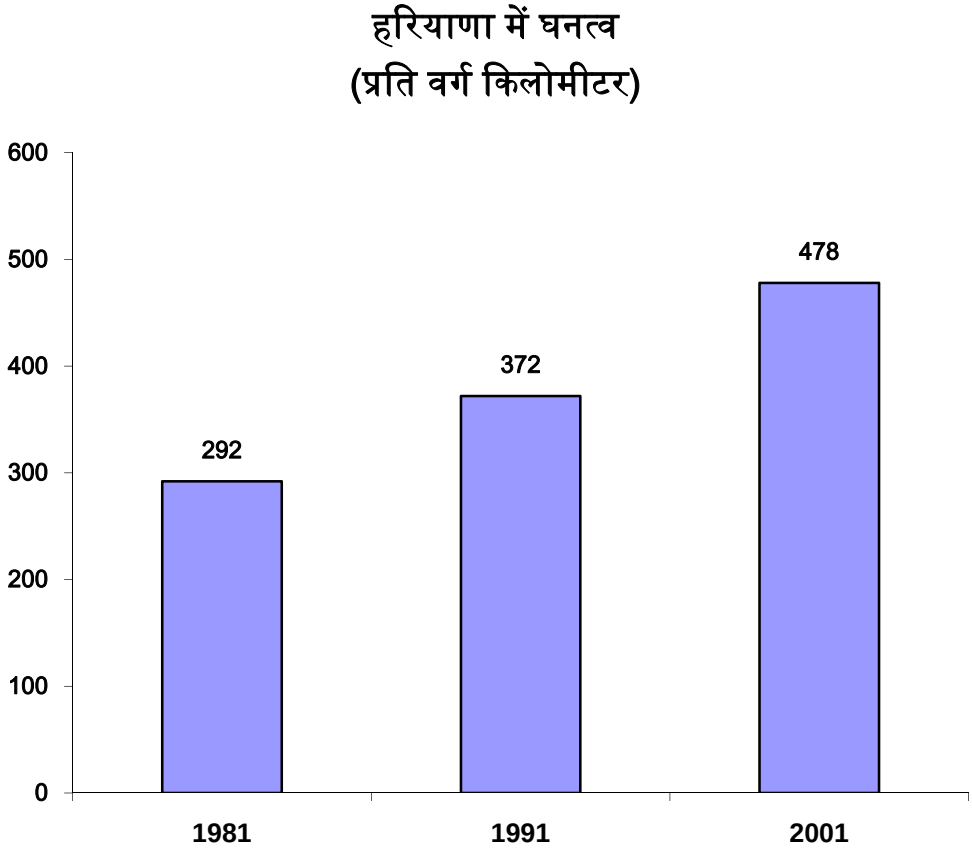
हरियाणा में घनत्व
(प्रति वर्ग किलोमीटर)
600
500
400
300
200
100
0
292
372
478
1981
1991
2001

क्षेत्रफल तथा जनसंख्या

हरियाणा का क्षेत्रफल तथा जनसंख्या : 2001

संख्या 3.1 (जारी)

जिला/तहसील	क्षेत्रफल (वर्ग कि. मी.)	जनसंख्या (संख्या में)		
		देहाती	शहरी	जोड़
1	2	3	4	5
1. जिला अम्बाला	1,574.00	6,57,383	3,57,028	10,14,411
(i) नारायणगढ़	477.67	1,88,382	18,210	2,06,592
(ii) अम्बाला	704.34	3,16,607	3,38,818	6,55,425
(iii) बराड़ा	330.28	1,52,394	—	1,52,394
2. जिला पंचकूला	898.00	2,60,016	2,08,395	4,68,411
(i) कालका	153.98	74,090	60,439	1,34,529
(ii) पंचकूला	633.06	1,85,926	1,47,956	3,33,882
3. जिला यमुनानगर	1,768.00	6,48,608	3,93,022	10,41,630
(i) जगाधरी	1,256.55	5,07,505	3,83,312	8,90,817
(ii) छछरौली	455.58	1,41,103	9,710	1,50,813
4. जिला कुरुक्षेत्र	1,530.00	6,09,943	2,15,511	8,25,454
(i) थानेसर	891.40	3,42,156	1,44,658	4,86,814
(ii) पेहवा	517.16	1,54,109	33,564	1,87,673
(iii) शाहबाद	277.13	1,13,678	37,289	1,50,967
5. जिला कैथल	2,317.00	7,62,649	1,83,482	9,46,131
(i) गुहला	575.06	1,52,992	32,128	1,85,120
(ii) कैथल	1,695.34	6,09,657	1,51,354	7,61,011
6. जिला करनाल	2,520.00	9,36,341	3,37,842	12,74,183
(i) करनाल	864.09	3,47,639	2,31,846	5,79,485
(ii) असन्ध	498.25	1,64,055	22,707	1,86,762
(iii) नीलोखेड़ी	399.33	1,45,447	38,606	1,84,053
(iv) इन्द्री	342.43	1,29,260	14,511	1,43,771
(v) घरौंडा	349.90	1,49,940	30,172	1,80,112
7. जिला पानीपत	1,268.00	5,75,369	3,92,080	9,67,449
(i) पानीपत	521.10	2,35,168	3,62,214	5,97,382
(ii) इसराना	331.41	1,22,006	—	1,22,006
(iii) समालखा	449.20	2,18,195	29,866	2,48,061
8. जिला सोनीपत	2,122.00	9,57,800	3,21,375	12,79,175
(i) गन्नौर	301.04	1,46,781	29,006	1,75,787
(ii) सोनीपत	761.77	3,77,822	2,25,074	6,02,896
(iii) गोहाना	802.14	2,91,370	48,532	3,39,902
(iv) खरखौदा	299.16	141,827	18,763	1,60,590
9. जिला रोहतक	1,745.00	6,10,524	3,29,604	9,40,128
(i) महम	510.76	1,63,172	18,174	1,81,346
(ii) रोहतक	1,138.06	4,47,352	3,11,430	7,58,782

क्षेत्रफल तथा जनसंख्या

हरियाणा का क्षेत्रफल तथा जनसंख्या : 2001

संख्या 3.1 (जारी)

1	2	3	4	5
10. जिला झज्जर	1,834.00	6,84,975	1,95,097	8,80,072
(i) झज्जर	1,030.78	3,43,423	39,002	3,82,425
(ii) बहादुरगढ़	511.38	2,22,291	1,39,933	3,62,224
(iii) बेरी	355.99	1,19,261	16,162	1,35,423
11. जिला फरीदाबाद	1,752.00	7,80,291	12,10,428	19,90,719
(i) फरीदाबाद	422.25	1,15,700	10,62,307	11,78,007
(ii) बल्लबगढ़	320.65	1,87,458	—	1,87,458
(iii) पलवल	631.94	3,03,414	1,00,722	4,04,136
(iv) होडल	376.75	1,73,719	47,399	2,21,118
12. जिला गुड़गांव	1,254.00	5,60,836	3,09,703	8,70,539
(i) पटौदी	177.39	67,791	33,166	1,00,957
(ii) गुड़गांव	738.82	3,80,541	2,48,967	6,29,508
(iii) सोहना	336.86	1,12,504	27,570	1,40,074
13. जिला रिवाड़ी	1,594.00	6,29,177	1,36,174	7,65,351
(i) बावल	265.45	98,532	12,144	1,10,676
(ii) रिवाड़ी	990.91	4,19,680	1,24,030	5,43,710
(iii) कोसली	270.18	1,10,965	—	1,10,965
14. जिला महेन्द्रगढ़	1,899.00	7,02,885	1,09,636	8,12,521
(i) महेन्द्रगढ़	978.80	3,18,147	34,518	3,52,665
(ii) नारनौल	952.61	3,84,738	75,118	4,59,856
15. जिला भिवानी	4,778.00	11,54,629	2,70,393	14,25,022
(i) बवानी खेड़ा	361.53	96,709	17,424	1,14,133
(ii) भिवानी	998.56	3,05,342	1,69,531	4,74,873
(iii) चरखीदादरी	1,370.59	4,05,779	44,895	4,50,674
(iv) लोहारु	681.75	1,26,511	11,421	1,37,932
(v) तोशाम	744.68	1,51,212	11,272	1,62,484
(vi) सिवानी	496.71	69,076	15,850	84,926
16. जिला जीन्द	2,702.00	9,48,250	2,41,577	11,89,827
(i) नरवाना	1,155.14	3,69,422	64,546	4,33,968
(ii) जीन्द	791.67	2,87,040	1,35,855	4,22,895
(iii) सफीदों	529.91	1,98,914	27,541	2,26,455
(iv) जुलाना	269.48	92,874	13,635	1,06,509
17. जिला हिसार	3,983.00	11,38,999	3,98,118	15,37,117
(i) हिसार	2,278.82	6,23,204	3,07,255	9,30,459
(ii) हांसी	919.64	2,66,360	75,747	3,42,107
(iii) नारनौंद	409.98	1,11,605	15,116	1,26,721
(iv) आदमपुर	481.96	1,37,830	—	1,37,830

क्षेत्रफल तथा जनसंख्या

हरियाणा का क्षेत्रफल तथा जनसंख्या : 2001

संख्या 3.1 (समाप्त)

1	2	3	4	5
18. जिला फतेहाबाद	2,538.00	6,64,001	1,42,157	8,06,158
(i) फतेहाबाद	1,415.68	3,63,521	59,917	4,23,438
(ii) रतिया	510.77	1,29,996	23,826	1,53,822
(iii) टोहाना	600.50	1,70,484	58,414	2,28,898
19. जिला सिरसा	4,277.00	8,23,184	2,93,465	11,16,649
(i) डबवाली	1,057.33	1,81,369	53,811	2,35,180
(ii) सिरसा	2,132.26	4,29,918	1,85,898	6,15,816
(iii) रानियां	623.47	1,31,490	20,961	1,52,451
(iv) ऐलनाबाद	436.88	80,407	32,795	1,13,202
20. जिला मेवात	1859.00	9,23,400	70,217	9,93,617
(i) हथीन	359.34	1,92,951	10,916	2,03,867
(ii) पूनहाना	290.15	1,93,679	13,179	2,06,858
(iii) नूह	463.07	2,01,816	11,039	2,12,855
(iv) तावडू	225.19	1,08,841	17,328	1,26,169
(v) फिरोजपुर झिरका	521.05	2,26,113	17,755	2,43,868
जोड़	44,212.00	1,50,29,260	61,15,304	2,11,44,564

प्राप्ति स्थान : निदेशक जनगणना कार्य, हरियाणा।

Total area for the State and districts represents 'Geographical Area' figures (provisional) supplied by the Surveyor General of India. The area of the tahsils will not tally with the districts figures because the former represent total reported area according to the Director of Land Records.

क्षेत्रफल तथा जनसंख्या

1901-2001 में हरियाणा की जनसंख्या में वृद्धि

संख्या 3.2

वर्ष	जनसंख्या	जनसंख्या में भिन्नता	दस वर्षीय प्रतिशत वृद्धि	पुरुष	स्त्री	लिंग अनुपात
1	2	3	4	5	6	7
1901	46,23,064	—	—	24,76,390	21,46,674	867
1911	41,74,677	(–) 4,48,387	(–)9.70	22,74,909	18,99,768	835
1921	42,55,892	81,215	1.95	23,07,985	19,47,907	844
1931	45,59,917	3,04,025	7.14	24,73,228	20,86,689	844
1941	52,72,829	7,12,912	15.63	28,21,783	24,51,046	869
1951	56,73,597	4,00,768	7.60	30,31,612	26,41,985	871
1961	75,90,524	19,16,927	33.79	40,62,787	35,27,737	868
1971	1,00,36,431	24,45,907	32.22	53,77,044	46,59,387	867
1981	1,29,22,119	28,85,688	28.75	69,09,679	60,12,440	870
1991	1,64,63,648	35,41,529	27.41	88,27,474	76,36,174	865
2001	2,11,44,564	46,80,916	28.43	1,13,63,953	97,80,611	861

प्राप्ति स्थान : भारत की जनगणना, 2001 प्रशासनिक एटलस ।

क्षेत्रफल तथा जनसंख्या

1991 से ज़िलावार जनसंख्या में वृद्धि

संख्या 3.3

जिला	जनसंख्या 2001@	जनसंख्या 1991*	जनसंख्या में भिन्नता 1991—2001	प्रतिशत वृद्धि 1991—2001
1	2	3	4	5
अम्बाला	10,14,411	8,06,482	2,07,929	25.78
पंचकूला	4,68,411	3,10,396	1,58,015	50.91
यमुनानगर	10,41,630	8,06,279	2,35,351	29.19
कुरुक्षेत्र	8,25,454	6,69,346	1,56,108	23.32
कैथल	9,46,131	7,81,814	1,64,317	21.02
करनाल	12,74,183	10,35,390	2,38,793	23.06
पानीपत	9,67,449	6,98,103	2,69,346	38.58
सोनीपत	12,79,175	10,45,158	2,34,017	22.39
रोहतक	9,40,128	7,76,966	1,63,162	21.00
झज्जर	8,80,072	7,15,136	1,64,936	23.06
फरीदाबाद	21,94,586	14,77,240	7,17,346	48.56
गुड़गांव	16,60,289	11,46,090	5,14,199	44.87
रिवाड़ी	7,65,351	6,10,611	1,54,740	25.34
महेन्द्रगढ़	8,12,521	6,81,869	1,30,652	19.16
भिवानी	14,25,022	11,63,400	2,61,622	22.49
जीन्द	11,89,827	9,80,434	2,09,393	21.36
हिसार	15,37,117	12,09,238	3,27,879	27.11
फतेहाबाद	8,06,158	6,46,160	1,59,998	24.76
सिरसा	11,16,649	9,03,536	2,13,113	23.59
जोड़	2,11,44,564	1,64,63,648	46,80,916	28.43

प्राप्ति स्थान : निदेशक जनगणना कार्य, हरियाणा।

* 1991 में संबंधित जिलावार आंकड़े 1 जनवरी 2000 को जिलों की सीमाओं के आधार पर समयोजित किए गए हैं। अत: जिलावार जनसंख्या अन्य तालिकाओं में दी गई जनसंख्या से भिन्न हैं।

@ 2001 से संबंधित जिलावार आंकड़े जनगणना विभाग द्वारा जारी किए गए अन्तिम परिणामों पर आधारित हैं तथा जिलावार सीमाएं 1-1-2000 की स्थिति के अनुसार है।

क्षेत्रफल तथा जनसंख्या

1991 तथा 2001 की जनगणना में हरियाणा में गांवों और नगरों की संख्या

संख्या 3.4

जिला	गांवों की संख्या						नगरों की संख्या	
	1991 जनगणना			2001 जनगणना			1991	2001
	आबाद	गैर आबाद	जोड़	आबाद	गैर आबाद	जोड़		
1	2	3	4	5	6	7	8	9
अम्बाला	469	15	484	482	11	493	5	6
पंचकूला	242	12	254	224	12	236	4	4
यमुनानगर	627	27	654	613	26	639	10	11
कुरुक्षेत्र	389	7	396	407	9	416	4	4
कैथल	287	1	288	270	—	270	4	4
करनाल	423	17	440	422	12	434	7	7
पानीपत	174	12	186	179	13	192	2	6
सोनीपत	338	15	353	323	13	336	4	4
रोहतक	136	2	138	146	1	147	4	3
झज्जर	247	14	261	247	13	260	3	5
फरीदाबाद (अ)	414	25	439	333	13	346	5	5
गुड़गांव (अ)	688	42	730	271	10	281	11	8
मेवात (अ)	—	—	—	503	28	531	—	5
रिवाड़ी	402	15	417	397	13	410	3	4
महेन्द्रगढ़	366	5	371	368	2	370	4	5
भिवानी	433	6	439	437	7	444	6	6
जीन्द	301	4	305	306	1	307	5	5
हिसार	266	5	271	272	3	275	5	5
फतेहाबाद	238	1	239	243	—	243	4	4
सिरसा	319	4	323	321	4	325	4	5
जोड़	6,759	229	6,988	6,764	191	6,955	94	106

प्राप्ति स्थान : निदेशक जनगणना कार्य, हरियाणा।

P—अनन्तिम

क्षेत्रफल तथा जनसंख्या

जिलावार क्षेत्रफल तथा जनसंख्या : 2001

संख्या 3.5

जिला	क्षेत्रफल वर्ग किलोमीटर में (2001)	जनसंख्या (2001)			प्रति वर्ग किलोमीटर में व्यक्ति	प्रति 1000 पुरुषों पर स्त्रियां
		पुरुष	स्त्रियां	जोड़		
1	2	3	4	5	6	7
अम्बाला	1,574	5,42,977	4,71,434	10,14,411	644	868
पंचकूला	898	2,56,939	2,11,472	4,68,411	522	823
यमुनानगर	1,768	5,59,444	4,82,186	10,41,630	589	862
कुरुक्षेत्र	1,530	4,42,328	3,83,126	8,25,454	540	866
कैथल	2,317	5,10,513	4,35,618	9,46,131	408	853
करनाल	2,520	6,83,368	5,90,815	12,74,183	506	865
पानीपत	1,268	5,28,860	4,38,589	9,67,449	763	829
सोनीपत	2,122	6,95,723	5,83,452	12,79,175	603	839
रोहतक	1,745	5,09,038	4,31,090	9,40,128	539	847
झज्जर	1,834	4,76,475	4,03,597	8,80,072	480	847
फरीदाबाद (अ)	1,752	10,84,138	9,06,581	19,90,719	1,136	836
गुड़गांव (अ)	1,254	4,70,504	4,00,035	8,70,539	694	850
मेवात (अ)	1,859	5,24,872	4,68,745	9,93,617	534	893
रिवाड़ी	1,594	4,03,034	3,62,317	7,65,351	480	899
महेन्द्रगढ़	1,899	4,23,578	3,88,943	8,12,521	428	918
भिवानी	4,778	7,58,253	6,66,769	14,25,022	298	879
जीन्द	2,702	6,42,282	5,47,545	11,89,827	440	852
हिसार	3,983	8,30,520	7,06,597	15,37,117	386	851
फतेहाबाद	2,538	4,27,862	3,78,296	8,06,158	318	884
सिरसा	4,277	5,93,245	5,23,404	11,16,649	261	882
जोड़ 2001	44,212	1,13,63,953	97,80,611	2,11,44,564	478	861
1991	44,212	88,27,474	76,36,174	1,64,63,648	372	865

प्राप्ति स्थान : निदेशक जनगणना कार्य, हरियाणा।

P—अनन्तिम

क्षेत्रफल तथा जनसंख्या

हरियाणा में लिंग अनुसार ग्रामीण तथा शहरी जनसंख्या : 2001

संख्या 3.6

जिला	जनसंख्या						कुल जनसंख्या पर देहाती जनसंख्या की प्रतिशतता
	देहाती			शहरी			
	जोड़	पुरुष	स्त्रियां	जोड़	पुरुष	स्त्रियां	
1	2	3	4	5	6	7	8
अम्बाला	6,57,383	3,49,932	3,07,451	3,57,028	1,93,045	1,63,983	64.80
पंचकूला	2,60,016	1,44,642	1,15,374	2,08,395	1,12,297	96,098	55.51
यमुनानगर	6,48,608	3,47,540	3,01,068	3,93,022	2,11,904	1,81,118	62.27
कुरुक्षेत्र	6,09,943	3,25,726	2,84,217	2,15,511	1,16,602	98,909	73.89
कैथल	7,62,649	4,11,628	3,51,021	1,83,482	98,885	84,597	80.61
करनाल	9,36,341	5,01,890	4,34,451	3,37,842	1,81,478	1,56,364	73.49
पानीपत	5,75,369	3,13,274	2,62,095	3,92,080	2,15,586	1,76,494	59.47
सोनीपत	9,57,800	5,21,682	4,36,118	3,21,375	1,74,041	1,47,334	74.88
रोहतक	6,10,524	3,32,044	2,78,480	3,29,604	1,76,994	1,52,610	64.94
झज्जर	6,84,975	3,69,458	3,15,517	1,95,097	1,07,017	88,080	77.83
फरीदाबाद (अ)	7,80,291	4,20,534	3,59,757	12,10,428	6,63,604	5,46,824	39.20
गुड़गांव (अ)	5,60,836	3,03,543	2,57,293	3,09,703	1,66,961	1,42,742	64.42
मेवात (अ)	9,23,400	4,87,656	4,35,744	70,217	37,216	33,001	92.93
रिवाड़ी	6,29,177	3,29,461	2,99,716	1,36,174	73,573	62,601	82.21
महेन्द्रगढ़	7,02,885	3,65,343	3,37,542	1,09,636	58,235	51,401	86.51
भिवानी	11,54,629	6,12,789	5,41,840	2,70,393	1,45,464	1,24,929	81.03
जीन्द	9,48,250	5,12,205	4,36,045	2,41,577	1,30,077	1,11,500	79.70
हिसार	11,38,999	6,14,605	5,24,394	3,98,118	2,15,915	1,82,203	74.10
फतेहाबाद	6,64,001	3,52,216	3,11,785	1,42,157	75,646	66,511	82.37
सिरसा	8,23,184	4,36,820	3,86,364	2,93,465	1,56,425	1,37,040	73.72
जोड़ 2001	1,50,29,260	80,52,988	69,76,272	61,15,304	33,10,965	28,04,339	71.08
1991	1,24,08,904	66,57,334	57,51,570	40,54,744	21,70,140	18,84,604	75.37

प्राप्ति स्थान : निदेशक जनगणना कार्य, हरियाणा।

P—अनन्तिम

क्षेत्रफल तथा जनसंख्या

हरियाणा में तहसीलवार जनसंख्या व गांवों तथा नगरों की संख्या : 2001

संख्या 3.7

जिला/तहसील	शहरी जनसंख्या			गांवों की संख्या	नगरों की संख्या
	जोड़	पुरुष	स्त्रियां		
1	2	3	4	5	6
अम्बाला					
नारायणगढ़	18210	9565	8645	172	1
अम्बाला	338818	183480	155338	229	5
बराड़ा	—	—	—	92	—
जोड़	357028	193045	163983	493	6
पंचकूला					
कालका	60439	32631	27808	100	2
पंचकूला	147956	79666	68290	136	2
जोड़	208395	112297	96098	236	4
यमुनानगर					
जगाधरी	383312	206902	176410	488	10
छछरौली	9710	5002	4708	151	1
जोड़	393022	211904	181118	639	11
कुरुक्षेत्र					
शाहबाद	37289	19780	17509	79	1
पेहवा	33564	17912	15652	92	1
थानेसर	144658	78910	65748	245	2
जोड़	215511	116602	98909	416	4
कैथल					
गुहला	32128	17530	14598	100	1
कैथल	151354	81355	69999	170	3
जोड़	183482	98885	84597	270	4
करनाल					
नीलोखेड़ी	38606	20602	18004	76	2
इन्द्री	14511	7739	6772	108	1
करनाल	231846	124757	107089	141	2
असन्ध	22707	12090	10617	48	1
घरौंडा	30172	16290	13882	61	1
जोड़	337842	181478	156364	434	7
पानीपत					
पानीपत	362214	199246	162968	74	5
इसराना	—	—	—	36	—
समालखा	29866	16340	13526	82	1
जोड़	392080	215586	176494	192	6

क्षेत्रफल तथा जनसंख्या

हरियाणा में तहसीलवार जनसंख्या व गांवों तथा नगरों की संख्या : 2001

संख्या 3.7 (जारी)

1	2	3	4	5	6
सोनीपत					
गोहाना	48532	25925	22607	83	1
गन्नौर	29006	15602	13404	63	1
सोनीपत	225074	122480	102594	145	1
खरखौदा	18763	10034	8729	45	1
जोड़	321375	174041	147334	336	4
रोहतक					
महम	18174	9762	8412	31	1
रोहतक	311430	167232	144198	116	2
जोड़	329604	176994	152610	147	3
झज्जर					
बेरी	16162	8723	7439	39	1
बहादुरगढ़	139933	77318	62615	64	3
झज्जर	39002	20976	18026	157	1
जोड़	195097	107017	88080	260	5
गुड़गांव					
पटौदी	33166	17606	15560	60	2
गुड़गांव	248967	134665	114302	149	5
सोहना	27570	14690	12880	72	1
तावडू	17328	9310	8018	84	1
नूह	11039	5827	5212	119	1
फिरोजपुर झिरका	17755	9306	8449	146	1
पुन्हाना	13179	6884	6295	96	1
जोड़	369004	198288	170716	726	12
रिवाड़ी					
कोसंली	—	—	—	54	—
रिवाड़ी	124030	67079	56951	275	3
बावल	12144	6494	5650	81	1
जोड़	136174	73573	62601	410	4
महेन्द्रगढ़					
महेन्द्रगढ़	34518	18242	16276	149	2
नारनौल	75118	39993	35125	221	3
जोड़	109636	58235	51401	370	5
भिवानी					
बवानी खेरा	17424	9273	8151	19	1
भिवानी	169531	91697	77834	82	1
तोशाम	11272	5981	5291	60	1
सिवानी	15850	8463	7387	33	1

क्षेत्रफल तथा जनसंख्या

हरियाणा में तहसीलवार जनसंख्या व गांवों तथा नगरों की संख्या : 2001

संख्या 3.7 (समाप्त)

1	2	3	4	5	6
लोहारु	11421	5991	5430	78	1
दादरी	44895	24059	20836	172	1
जोड़	270393	145464	124929	444	6
फरीदाबाद					
फरीदाबाद	1062307	584558	477749	63	2
बल्लबगढ़	—	—	—	87	—
पलवल	100722	53648	47074	148	1
हथीन	10916	5889	5027	86	1
होडल	47399	25398	22001	48	2
जोड़	1221344	669493	551851	432	6
जीन्द					
नरवाना	64546	34663	29883	108	2
जीन्द	135855	73407	62448	98	1
जुलाना	13635	7237	6398	30	1
सफीदों	27541	14770	12771	71	1
जोड़	241577	130077	111500	307	5
हिसार					
आदमपुर	—	—	—	33	—
हिसार	307255	167157	140098	149	3
नारनौंद	15116	8129	6987	31	1
हांसी	75747	40629	35118	62	1
जोड़	398118	215915	182203	275	5
फतेहाबाद					
रतिया	23826	12673	11153	64	1
टोहाना	58414	31024	27390	84	2
फतेहाबाद	59917	31949	27968	95	1
जोड़	142157	75646	66511	243	4
सिरसा					
डबवाली	53811	28338	25473	69	1
सिरसा	185898	99293	86605	180	2
रानियां	20961	11119	9842	46	1
ऐलनाबाद	32795	17675	15120	30	1
जोड़	293465	156425	137040	325	5

प्राप्ति स्थान : निदेशक जनगणना कार्य, हरियाणा।

क्षेत्रफल तथा जनसंख्या

हरियाणा में खण्डवार जनसंख्या तथा गांवों की संख्या : 2001

संख्या 3.8

जिला/खण्ड	ग्रामीण जनसंख्या			गांवों की संख्या		
	जोड़	पुरुष	स्त्रियां	आबाद	गैर-आबाद	जोड़
1	2	3	4	5	6	7
अम्बाला						
शहजादपुर	91022	48560	42462	77	3	80
नारायणगढ़	97360	52155	45205	91	1	92
अम्बाला	246033	131280	114753	176	6	182
बराड़ा	222968	117937	105031	138	1	139
जोड़	657383	349932	307451	482	11	493
पंचकूला						
पिंजौर	132799	75073	57726	115	6	121
बरवाला	64269	35585	28684	51	5	56
मोरनी	19118	10162	8956	15	—	15
रायपुर रानी	43830	23822	20008	43	1	44
जोड़	260016	144642	115374	224	12	236
यमुनानगर						
सढ़ौरा	46785	24989	21796	61	2	63
बिलासपुर	102274	54458	47816	124	3	127
मुस्तफाबाद	90952	48314	42638	77	2	79
रादौर	92602	49622	42980	80	5	85
जगाधरी	141786	76877	64909	106	5	111
छछरौली	174209	93280	80929	165	9	174
जोड़	648608	347540	301068	613	26	639
कुरुक्षेत्र						
शाहबाद	151801	81081	70720	107	1	108
पेहवा	144576	76907	67669	79	4	83
थानेसर	176555	94339	82216	110	3	113
बबैन	56789	30354	26435	49	—	49
लाडवा	80222	43045	37177	62	1	63
जोड़	609943	325726	284217	407	9	416
कैथल						
गुहला	154623	82372	72251	101	—	101
कैथल	219135	118715	100420	70	—	70
कलायत	103341	56069	47272	28	—	28
राजौंद	110631	60358	50273	25	—	25
पुण्डरी	174919	94114	80805	46	—	46
जोड़	762649	411628	351021	270	—	270

क्षेत्रफल तथा जनसंख्या

हरियाणा में खण्डवार जनसंख्या तथा गांवों की संख्या : 2001

संख्या 3.8 (जारी)

1	2	3	4	5	6	7
करनाल						
नीलोखेड़ी	148398	79523	68875	78	2	80
इन्द्री	129797	69314	60483	106	2	108
करनाल	178679	96219	82460	79	5	84
निसिंग	150089	80572	69517	49	—	49
असन्ध	164055	87498	76557	48	—	48
घरौंडा(अ)	165323	88764	76559	62	3	65
जोड़	936341	501890	434451	422	12	434
पानीपत						
मडलौडा	114721	61492	53229	34	1	35
पानीपत	123876	68835	55041	38	1	39
इसराना	110561	59672	50889	31	1	32
समालखा	116650	63250	53400	31	3	34
बापौली	103514	56755	46759	44	5	49
घरौंडा(अ)	6047	3270	2777	1	2	3
जोड़	575369	313274	262095	179	13	192
सोनीपत						
मुण्डलाना	105906	57531	48375	29	2	31
कथूरा	69590	38067	31523	17	—	17
गोहाना	115874	61580	54294	34	1	35
गन्नौर	164068	89290	74778	69	3	72
सोनीपत	191539	104423	87116	70	2	72
राई	167151	92263	74888	60	4	64
खरखौदा	143672	78528	65144	44	1	45
जोड़	957800	521682	436118	323	13	336
रोहतक						
लाखन माजरा	59757	32553	27204	12	1	13
महम	134102	73063	61039	25	—	25
कलानौर	85720	46078	39642	28	—	28
रोहतक	214064	116814	97250	57	—	57
सापंला	116881	63536	53345	24	—	24
जोड़	610524	332044	278480	146	1	147
झज्जर						
बेरी	109102	58474	50628	33	3	36
बहादुरगढ़	222291	121641	100650	59	4	63
झज्जर	178729	96774	81955	74	4	78

हरियाणा में खण्डवार जनसंख्या तथा गांवों की संख्या : 2001

संख्या 3.8 (जारी)

1	2	3	4	5	6	7
साल्हावास	66870	35155	31715	34	1	35
मातनहेल	100541	53498	47043	43	—	43
नाहर(अ)	7442	3916	3526	4	—	4
दादरी(अ)	—	—	—	—	1	1
जोड़	684975	369458	315517	247	13	260
फरीदाबाद						
फरीदाबाद	129556	69370	60186	65	3	68
बल्लबगढ़	173602	93745	79857	78	4	82
पलवल	229614	123664	105950	121	3	124
हथीन	192951	103036	89915	80	6	86
होडल	145231	78511	66720	37	2	39
हसनपुर	102288	55244	47044	32	1	33
जोड़	973242	523570	449672	413	19	432
गुड़गांव						
पटौदी	111729	58827	52902	75	4	79
फारुखनगर	94288	49648	44640	53	1	54
गुड़गांव	232055	129676	102379	72	1	73
सोहना	122764	65392	57372	71	4	75
तावडू	108841	57762	51079	82	2	84
नूह	201816	106726	95090	109	10	119
नगीना	104284	54781	49503	67	1	68
फिरोजपुर झिरका	124904	65572	59332	80	1	81
पुन्हाना	190604	99779	90825	85	8	93
जोड़	1291285	688163	603122	694	32	726
रिवाड़ी						
जाटुसाना	117593	60814	56779	69	4	73
कोसली	115920	60176	55744	62	1	63
रिवाड़ी	167030	89494	77536	117	5	122
बावल	126873	66586	60287	103	1	104
नाहर (अ)	101761	52391	49370	46	2	48
जोड़	629177	329461	299716	397	13	410
महेन्द्रगढ़						
महेन्द्रगढ़	179450	93717	85733	89	1	90
कनीना	138697	72063	66634	59	—	59
अटेली नांगल	134048	69361	64687	77	—	77
नारनौल	117121	60844	56277	67	—	67
नांगल चौधरी	133569	69358	64211	76	1	77
जोड़	702885	365343	337542	368	2	370

हरियाणा में खण्डवार जनसंख्या तथा गांवों की संख्या : 2001

संख्या 3.8 (जारी)

1	2	3	4	5	6	7
भिवानी						
बवानी खेरा	141875	75668	66207	27	—	27
भिवानी	227843	122072	105771	54	2	56
कैरु	68079	36141	31938	31	1	32
तोशाम	108496	57683	50813	42	1	43
सिवानी	76046	40167	35879	36	—	36
लोहारु	126511	66497	60014	78	—	78
बादड़ा	125436	66290	59146	65	1	66
दादरी-II	133395	70249	63146	55	—	55
दादरी-I	146948	78022	68926	49	2	51
जोड़	1154629	612789	541840	437	7	444
जीन्द						
नरवाना	203948	109100	94848	61	—	61
उचाना	165474	89627	75847	47	—	47
अलेवा	83293	45267	38026	21	1	22
जीन्द	176373	95534	80839	67	—	67
जुलाना	120248	65006	55242	39	—	39
पिल्लू खेडा	81508	44173	37335	25	—	25
सफीदों	117406	63498	53908	46	—	46
जोड़	948250	512205	436045	306	1	307
हिसार						
आदमपुर	99340	53151	46189	20	—	20
अग्रोहा	89679	47836	41843	23	—	23
हिसार-II	151410	80924	70486	40	—	40
हिसार-I	190221	105298	84923	45	—	45
बरवाला	138924	74215	64709	38	—	38
नारनौंद	111605	60262	51343	28	3	31
हांसी-I	181246	97540	83706	40	—	40
हांसी-II	85114	46052	39062	22	—	22
भट्टू कलां(अ)	9288	4940	4348	4	—	4
उकलाना(अ)	82172	44387	37785	12	—	12
जोड़	1138999	614605	524394	272	3	275
फतेहाबाद						
रतिया	129996	68351	61645	64	—	64
टोहाना	142674	75520	67154	75	—	75
भूना	111230	59303	51927	27	—	27

हरियाणा में खण्डवार जनसंख्या तथा गांवों की संख्या : 2001

संख्या 3.8 (समाप्त)

1	2	3	4	5	6	7
फतेहाबाद	172549	91616	80933	48	—	48
भट्टू कलां(अ)	90387	48211	42176	23	—	23
उकलाना(अ)	17165	9215	7950	6	—	6
जोड़	664001	352216	311785	243	—	243
सिरसा						
डबवाली	137637	72841	64796	49	—	49
औढां	86386	45807	40579	38	—	38
बढ़ा गूढ़ा	100329	53374	46955	47	—	47
सिरसा	137603	73135	64468	50	3	53
नाथू सारी चौपटा	138810	73890	64920	56	—	56
रानिया	114931	60854	54077	47	1	48
ऐलनाबाद	107488	56919	50569	34	—	34
जोड़	823184	436820	386364	321	4	325

(अ) — अनन्तिम

प्राप्ति स्थान : निदेशक जनगणना कार्य, हरियाणा।

हरियाणा में परिवारों की संख्या तथा प्रति परिवार में व्यक्ति

क्षेत्रफल तथा जनसंख्या

2001 में हरियाणा में परिवारों की संख्या तथा प्रति परिवार में व्यक्ति

संख्या 3.9

जिला	परिवारों की संख्या			प्रति परिवार में व्यक्ति		
	देहाती	शहरी	कुल	देहाती	शहरी	कुल
1	2	3	4	5	6	7
अम्बाला	1,14,125	70,194	1,84,319	6	5	6
पंचकूला	46,179	46,414	92,593	6	4	5
यमुनानगर	1,07,918	75,320	1,83,238	6	5	6
कुरुक्षेत्र	1,02,663	40,287	1,42,950	6	5	6
कैथल	1,30,775	33,483	1,64,258	6	5	6
करनाल	1,60,252	63,978	2,24,230	6	5	6
पानीपत	98,489	75,899	1,74,388	6	5	6
सोनीपत	1,64,586	58,756	2,23,342	6	5	6
रोहतक	1,06,632	60,961	1,67,593	6	5	6
झज्जर	1,20,807	37,268	1,58,075	6	5	6
फरीदाबाद (अ)	1,18,784	2,43,489	3,62,273	7	5	5
गुड़गांव (अ)	99,560	60,652	1,60,212	6	5	5
मेवात (अ)	1,31,579	11,243	1,42,822	7	6	7
रिवाड़ी	1,10,852	24,708	1,35,560	6	6	6
महेन्द्रगढ़	1,16,570	18,648	1,35,218	6	6	6
भिवानी	1,97,505	49,237	2,46,742	6	5	6
जीन्द	1,61,289	43,653	2,04,942	6	6	6
हिसार	1,96,821	75,917	2,72,738	6	5	6
फतेहाबाद	1,15,860	26,157	1,42,017	6	5	6
सिरसा	1,40,734	54,075	1,94,809	6	5	6
जोड़	25,41,980	11,70,339	37,12,319	6	5	6

(अ)—अनन्तिम

प्राप्ति स्थान : निदेशक जनगणना कार्य, हरियाणा।

क्षेत्रफल तथा जनसंख्या

जनगणना घरों का उपयोग – 2001

संख्या 3.10

जिला	कुल जनगणना घर			रिक्त घरों की संख्या		
	कुल	देहाती	शहरी	कुल	देहाती	शहरी
1	2	3	4	5	6	7
अम्बाला	2,53,451	1,68,570	84,881	16,775	10,636	6,139
पंचकूला	1,15,600	61,425	54,175	9,165	3,782	5,383
यमुनानगर	2,59,609	1,59,670	99,939	12,889	5,503	7,386
कुरुक्षेत्र	2,08,099	1,49,156	58,943	10,767	5,928	4,839
कैथल	2,40,842	1,90,174	50,668	14,274	9,832	4,442
करनाल	3,13,344	2,26,675	86,669	16,403	10,617	5,786
पानीपत	2,33,547	1,37,704	95,843	14,033	6,805	7,228
सोनीपत	3,21,869	2,39,525	82,344	21,358	14,978	6,380
रोहतक	2,39,806	1,53,681	86,125	18,575	10,296	8,279
झज्जर	2,15,141	1,67,436	47,705	17,319	11,204	6,115
फरीदाबाद	5,06,539	2,04,387	3,02,152	31,940	8,038	23,902
गुड़गांव	3,82,839	2,79,991	1,02,848	29,158	18,206	10,952
रिवाड़ी	1,95,727	1,60,485	35,242	13,816	10,530	3,286
महेन्द्रगढ़	2,03,325	1,69,424	33,901	16,237	12,845	3,392
भिवानी	3,43,973	2,73,115	70,858	22,812	16,137	6,675
जीन्द	3,12,333	2,47,027	65,306	17,117	12,119	4,998
हिसार	3,38,775	2,45,082	93,693	19,329	13,018	6,311
फतेहाबाद	1,81,524	1,44,475	37,049	8,762	6,460	2,302
सिरसा	2,39,932	1,66,482	73,450	11,897	6,582	5,315
जोड़	51,06,275	35,44,484	15,61,791	3,22,626	1,93,516	1,29,110

क्षेत्रफल तथा जनसंख्या

जनगणना घरों का उपयोग – 2001

संख्या 3.10 (जारी)

जिला	निवास के रुप में प्रयुक्त कुल जनगणना घर			निवास के रुप में प्रयुक्त घरों की संख्या		
				रिहायशी		
	कुल	देहाती	शहरी	कुल	देहाती	शहरी
1	8	9	10	11	12	13
अम्बाला	2,36,676	1,57,934	78,742	1,57,770	1,00,890	56,880
पंचकूला	1,06,435	57,643	48,792	78,710	36,963	41,747
यमुनानगर	2,46,720	1,54,167	92,553	1,60,620	95,914	64,706
कुरुक्षेत्र	1,97,332	1,43,228	54,104	1,22,659	87,378	35,281
कैथल	2,26,568	1,80,342	46,226	1,33,741	1,04,025	29,716
करनाल	2,96,941	2,16,058	80,883	1,99,167	1,43,988	55,179
पानीपत	2,19,514	1,30,899	88,615	1,45,236	84,163	61,073
सोनीपत	3,00,511	2,24,547	75,964	1,87,013	1,33,924	53,089
रोहतक	2,21,231	1,43,385	77,846	1,42,451	88,459	53,992
झज्जर	1,97,822	1,56,232	41,590	1,35,040	1,05,235	29,805
फरीदाबाद	4,74,599	1,96,349	2,78,250	3,47,513	1,32,842	2,14,671
गुड़गांव	3,53,681	2,61,785	91,896	2,49,202	1,85,018	64,184
रिवाड़ी	1,81,911	1,49,955	31,956	1,21,680	1,00,786	20,894
महेन्द्रगढ़	1,87,088	1,56,579	30,509	1,12,587	95,634	16,953
भिवानी	3,21,161	2,56,978	64,183	2,14,660	1,71,248	43,412
जीन्द	2,95,216	2,34,908	60,308	1,57,583	1,18,411	39,172
हिसार	3,19,446	2,32,064	87,382	2,14,252	1,50,672	63,580
फतेहाबाद	1,72,762	1,38,015	34,747	1,18,996	96,943	22,053
सिरसा	2,28,035	1,59,900	68,135	1,62,953	1,16,875	46,078
जोड़	47,83,649	33,50,968	14,32,681	31,61,833	21,49,368	10,12,465

क्षेत्रफल तथा जनसंख्या

जनगणना घरों का उपयोग – 2001

संख्या 3.10 (जारी)

जिला	निवास के रुप में रिहायशी घरों की संख्या								
	रिहायशी एवं अन्य उपयोग			दुकान एवं कार्यालय			स्कूल, कालेज इत्यादि		
	कुल	देहाती	शहरी	कुल	देहाती	शहरी	कुल	देहाती	शहरी
1	14	15	16	17	18	19	20	21	22
अम्बाला	11,846	8,516	3,330	24,405	11,108	13,297	1,195	937	258
पंचकूला	4,566	3,350	1,216	7,436	3,929	3,507	523	407	116
यमुनानगर	12,081	8,465	3,616	24,881	8,382	16,499	1,146	828	318
कुरुक्षेत्र	12,620	11,073	1,547	21,110	7,950	13,160	1,119	913	206
कैथल	27,228	25,465	1,763	19,248	9,697	9,551	894	707	187
करनाल	12,712	10,466	2,246	29,997	13,762	16,235	1,253	974	279
पानीपत	13,234	8,815	4,419	20,930	6,363	14,567	706	454	252
सोनीपत	26,152	23,430	2,722	19,840	6,839	13,001	1,193	875	318
रोहतक	16,749	14,787	1,962	20,238	4,848	15,390	801	536	265
झज्जर	7,493	5,818	1,675	10,082	4,583	5,499	805	654	151
फरीदाबाद	15,861	6,658	9,203	34,994	7,787	27,207	1,724	836	888
गुड़गांव	12,175	9,310	2,865	29,551	12,531	17,020	1,652	1,287	365
रिवाड़ी	8,032	7,066	966	12,250	5,504	6,746	884	752	132
महेन्द्रगढ़	18,504	17,590	914	13,441	4,908	8,533	1,026	871	155
भिवानी	21,683	19,320	2,363	19,350	8,340	11,010	1,442	1,181	261
जीन्द	43,532	41,060	2,472	21,143	8,343	12,800	1,133	859	274
हिसार	38,213	33,984	4,229	20,379	7,251	13,128	1,361	1,039	322
फतेहाबाद	15,043	13,899	1,144	14,617	6,303	8,314	797	643	154
सिरसा	19,946	16,691	3,255	18,076	5,708	12,368	1,096	833	263
जोड़	3,37,670	2,85,763	51,907	3,81,968	1,44,136	2,37,832	20,750	15,586	5,164

क्षेत्रफल तथा जनसंख्या

जनगणना घरों का उपयोग – 2001

संख्या 3.10 (जारी)

जिला	निवास के रुप में प्रयुक्त घरों की संख्या								
	होटल, लोज, अतिथि गृह इत्यादि			अस्पताल, औषधालय इत्यादि			फैक्टरी, वर्कशाप, वर्कशैड इत्यादि		
	कुल	देहाती	शहरी	कुल	देहाती	शहरी	कुल	देहाती	शहरी
1	23	24	25	26	27	28	29	30	31
अम्बाला	326	203	123	666	496	170	2,034	1,065	969
पंचकूला	163	89	74	268	169	99	947	486	461
यमुनानगर	315	161	154	740	413	327	2,675	1,012	1,663
कुरुक्षेत्र	305	160	145	673	457	216	1,921	1,146	775
कैथल	232	162	70	600	431	169	1,642	988	654
करनाल	377	254	123	870	561	309	2,353	1,035	1,318
पानीपत	284	123	161	861	449	412	4,073	789	3,284
सोनीपत	329	212	117	725	480	245	1,971	1,158	813
रोहतक	277	149	128	463	251	212	1,480	459	1,021
झज्जर	317	249	68	592	475	117	1,281	464	817
फरीदाबाद	768	287	481	1,005	424	581	8,229	763	7,466
गुड़गांव	694	459	235	846	539	307	3,631	1,707	1,924
रिवाड़ी	310	221	89	581	457	124	1,182	806	376
महेन्द्रगढ़	530	423	107	595	429	166	1,093	577	516
भिवानी	734	489	245	996	694	302	2,025	982	1,043
जीन्द	466	278	188	793	602	191	1,446	729	717
हिसार	448	265	183	734	478	256	1,632	700	932
फतेहाबाद	235	153	82	562	395	167	1,360	678	682
सिरसा	274	138	136	911	533	378	1,941	713	1,228
जोड़	7,384	4,475	2,909	13,481	8,733	4,748	42,916	16,257	26,659

क्षेत्रफल तथा जनसंख्या

जनगणना घरों का उपयोग – 2001

संख्या 3.10 (समाप्त)

जिला	निवास के रुप में प्रयुक्त घरों की संख्या					
	पूजा स्थल			अन्य गैर आवासीय उपयोग		
	कुल	देहाती	शहरी	कुल	देहाती	शहरी
1	32	33	34	35	36	37
अम्बाला	2,073	1,720	353	36,361	32,999	3,362
पंचकूला	909	774	135	12,913	11,476	1,437
यमुनानगर	2,002	1,509	493	42,260	37,483	4,777
कुरुक्षेत्र	1,420	1,085	335	35,505	33,066	2,439
कैथल	1,115	890	225	41,868	37,977	3,891
करनाल	1,347	1,025	322	48,865	43,993	4,872
पानीपत	825	464	361	33,365	29,279	4,086
सोनीपत	981	678	303	62,307	56,951	5,356
रोहतक	670	397	273	38,102	33,499	4,603
झज्जर	695	547	148	41,517	38,207	3,310
फरीदाबाद	1,901	1,007	894	62,604	45,745	16,859
गुड़गांव	2,306	1,877	429	53,624	49,057	4,567
रिवाड़ी	1,215	971	244	35,777	33,392	2,385
महेन्द्रगढ़	1,297	983	314	38,015	35,164	2,851
भिवानी	1,425	964	461	58,846	53,760	5,086
जीन्द	947	689	258	68,173	63,937	4,236
हिसार	1,010	720	290	41,417	36,955	4,462
फतेहाबाद	965	789	176	20,187	18,212	1,975
सिरसा	1,416	1,048	368	21,422	17,361	4,061
जोड़	24,519	18,137	6,382	7,93,128	7,08,513	84,615

प्राप्ति स्थान : निदेशक जनगणना कार्य, हरियाणा ।

क्षेत्रफल तथा जनसंख्या

2001 में विभिन्न जनसंख्या स्तरों द्वारा वर्गीकृत गांव

संख्या 3.11

जिला	कुल बसें हुए गांवों की संख्या	कुल देहाती जनसंख्या	200 से कम		200-499	
			संख्या	जनसंख्या	संख्या	जनसंख्या
1	2	3	4	5	6	7
अम्बाला	482	6,57,383	26	2,917	73	27,104
पंचकूला	224	2,60,016	25	2,935	56	20,298
यमुनानगर	613	6,48,608	50	5,109	119	45,055
कुरुक्षेत्र	407	6,09,943	17	1,634	40	14,345
कैथल	270	7,62,649	9	667	18	6,096
करनाल	422	9,36,341	30	2,499	24	8,388
पानीपत	179	5,75,369	0	0	8	2,904
सोनीपत	323	9,57,800	7	691	9	3,331
रोहतक	146	6,10,524	3	35	5	1,890
झज्जर	247	6,84,975	4	215	9	2,849
फरीदाबाद (अ)	333	7,80,291	17	1,482	23	8,514
गुड़गांव (अ)	271	5,60,836	14	1,413	18	6,161
मेवात (अ)	503	9,23,400	25	2,413	62	22,340
रिवाड़ी	397	6,29,177	14	1,507	34	12,874
महेन्द्रगढ़	368	7,02,885	4	317	22	8,404
भिवानी	437	11,54,629	4	295	20	7,355
जीन्द	306	9,48,250	3	271	5	1,817
हिसार	272	11,38,999	4	213	2	865
फतेहाबाद	243	6,64,001	3	27	22	7,311
सिरसा	321	8,23,184	11	1,028	13	3,772
जोड़	6,764	1,50,29,260	270	25,668	582	2,11,673

क्षेत्रफल तथा जनसंख्या

2001 में विभिन्न जनसंख्या स्तरों द्वारा वर्गीकृत गांव

संख्या 3.11 (जारी)

जिला	500—999		1,000—1,999		2,000—4,999	
	संख्या	जनसंख्या	संख्या	जनसंख्या	संख्या	जनसंख्या
1	8	9	10	11	12	13
अम्बाला	155	1,12,591	145	2,00,861	71	2,17,537
पंचकूला	54	40,265	54	71,315	29	82,191
यमुनानगर	203	1,49,542	166	2,31,231	70	1,86,294
कुरुक्षेत्र	117	93,546	156	2,23,605	63	1,86,947
कैथल	42	32,554	74	1,06,983	86	2,78,311
करनाल	84	64,048	124	1,80,347	121	3,79,718
पानीपत	17	12,730	42	64,325	76	2,43,035
सोनीपत	20	14,546	88	1,33,453	156	5,08,500
रोहतक	4	3,415	20	30,661	65	2,16,893
झज्जर	17	14,265	80	1,14,396	110	3,50,420
फरीदाबाद (अ)	52	38,397	111	1,64,272	95	2,84,626
गुड़गांव (अ)	59	44,432	91	1,31,988	71	2,13,468
मेवात (अ)	105	81,160	168	2,36,625	110	3,25,996
रिवाड़ी	88	67,609	164	2,34,353	89	2,60,828
महेन्द्रगढ़	48	39,674	173	2,60,502	112	3,36,127
भिवानी	49	37,596	153	2,33,599	159	4,68,213
जीन्द	20	15,589	82	1,23,428	153	4,89,081
हिसार	13	9,229	37	57,331	141	4,66,287
फतेहाबाद	34	26,714	62	90,394	95	3,04,514
सिरसा	24	18,442	101	1,51,673	143	4,42,230
जोड़	1,205	9,16,344	2,091	30,41,342	2,015	62,41,216

क्षेत्रफल तथा जनसंख्या

2001 में विभिन्न जनसंख्या स्तरों द्वारा वर्गीकृत गांव

संख्या 3.11 (समाप्त)

जिला	5,000—9,999		10,000 और उस से ऊपर	
	संख्या	जनसंख्या	संख्या	जनसंख्या
1	14	15	16	17
अम्बाला	10	62,690	2	33,683
पंचकूला	6	43,012	0	0
यमुनानगर	5	31,377	0	0
कुरुक्षेत्र	13	77,630	1	12,236
कैथल	30	1,94,605	11	1,43,433
करनाल	33	2,20,080	6	81,261
पानीपत	32	2,07,494	4	44,881
सोनीपत	39	2,49,721	4	47,558
रोहतक	42	2,75,684	7	81,946
झज्जर	22	1,41,962	5	60,868
फरीदाबाद (अ)	29	2,10,912	6	72,088
गुड़गांव (अ)	11	74,986	7	88,388
मेवात (अ)	28	1,95,649	5	59,217
रिवाड़ी	8	52,006	0	0
महेन्द्रगढ़	9	57,861	0	0
भिवानी	41	2,69,416	11	1,38,155
जीन्द	36	2,37,869	7	80,195
हिसार	62	4,12,673	13	1,92,401
फतेहाबाद	21	1,48,409	6	86,632
सिरसा	27	1,79,702	2	26,337
जोड़	504	33,43,738	97	12,49,279

P—अनन्तिम

प्राप्ति स्थान : निदेशक जनगणना कार्य, हरियाणा।

क्षेत्रफल तथा जनसंख्या

2001 में विभिन्न जनंसख्या स्तरों द्वारा वर्गीकृत शहर

संख्या 3.12

जिला	कुल नगरों की संख्या	कुल शहरी जनसंख्या	5,000 से कम		5,000-9,999	
			संख्या	जनंसख्या	संख्या	जनंसख्या
1	2	3	4	5	6.	7
अम्बाला	6	3,57,028	—	—	1	9,579
पंचकूला	4	2,08,395	—	—	1	7,031
यमुनानगर	11	3,93,022	—	—	5	46,417
कुरुक्षेत्र	4	2,15,511	—	—	—	—
कैथल	4	1,83,482	—	—	—	—
करनाल	7	3,37,842	—	—	—	—
पानीपत	6	3,92,080	—	—	1	8,066
सोनीपत	4	3,21,375	—	—	—	—
रोहतक	3	3,29,604	—	—	—	—
झज्जर	5	1,95,097	—	—	2	13,187
फरीदाबाद (अ)	5	12,10,428	—	—	2	15,459
गुड़गांव (अ)	7	3,09,703	—	—	1	9,521
मेवात (अ)	6	70,217	—	—	—	—
रिवाड़ी	4	1,36,174	1	4,454	—	—
महेन्द्रगढ़	5	1,09,636	—	—	2	13,041
भिवानी	6	2,70,393	—	—	—	—
जीन्द	5	2,41,577	—	—	—	—
हिसार	5	3,98,118	—	—	—	—
फतेहाबाद	4	1,42,157	—	—	1	6,895
सिरसा	5	2,93,465	—	—	—	—
जोड़	106	61,15,304	1	4,454	16	1,29,196

क्षेत्रफल तथा जनसंख्या

2001 में विभिन्न जनसंख्या स्तरों द्वारा वर्गीकृत शहर

संख्या 3.12 (समाप्त)

जिला	10,000-19,999		20,000-49,999		50,000-99,999		1,00,000 और उस से ऊपर	
	संख्या	जनसंख्या	संख्या	जनसंख्या	संख्या	जनसंख्या	संख्या	जनसंख्या
1	8	9	10	11	12	13	14	15
अम्बाला	1	18,210	1	21,644	1	61,748	2	2,45,847
पंचकूला	—	—	2	60,439	—	—	1	1,40,925
यमुनानगर	4	55,619	—	—	—	—	2	2,90,986
कुरुक्षेत्र	—	—	3	93,192	—	—	1	1,22,319
कैथल	2	34,069	1	32,128	—	—	1	1,17,285
करनाल	3	41,526	3	75,080	—	—	1	2,21,236
पानीपत	1	18,815	3	96,300	—	—	1	2,68,899
सोनीपत	1	18,763	2	77,538	—	—	1	2,25,074
रोहतक	2	35,027	—	—	—	—	1	2,94,577
झज्जर	1	16,162	1	39,002	—	—	1	1,26,746
फरीदाबाद (अ)	—	—	1	38,309	—	—	2	11,56,660
गुड़गांव (अ)	4	71,290	1	27,570	—	—	1	2,01,322
मेवात (अ)	6	70,217	—	—	—	—	—	—
रिवाड़ी	2	31,036	—	—	—	—	1	1,00,684
महेन्द्रगढ़	1	10,195	1	24,323	1	62,077	—	—
भिवानी	4	55,967	1	44,895	—	—	1	1,69,531
जीन्द	2	27,746	1	27,541	1	50,435	1	1,35,855
हिसार	2	26,053	1	33,132	1	75,747	1	2,63,186
फतेहाबाद	—	—	1	23,826	2	1,11,436	—	—
सिरसा	—	—	3	78,919	1	53,811	1	1,60,735
जोड़	36	5,30,695	26	7,93,838	7	4,15,254	20	42,41,867

अ—अनन्तिम

प्राप्ति स्थान : निदेशक जनगणना कार्य, हरियाणा।

क्षेत्रफल तथा जनसंख्या

2001 में हरियाणा के नगरों का क्षेत्रफल, जनसंख्या तथा घनत्व

संख्या 3.13

विवरण	क्षेत्रफल वर्ग कि. मी. में	जनंसख्या	प्रति वर्ग किलो मीटर में व्यक्ति
1	2	3	4
क — नगर			
फरीदाबाद नगरनिगम	198.75	10,55,938	5,313
पानीपत*	43.81	3,54,148	8,084
यमुनानगर**	44.00	3,06,740	6,971
रोहतक	28.38	2,94.577	10,380
हिसार @	49.43	2,63,186	5,793
गुड़गांव @@	28.91	2,28,820	7,915
सोनीपत	37.69	2,25,074	5,972
करनाल	22.10	2,21,236	10,011
भिवानी	27.64	1,69,531	6,134
अम्बाला †	39.69	1,68,316	4,241
सिरसा	26.43	1,60,735	6,082
पंचकूला शहरी सम्पदा	25.50	1,40,925	5,526
अम्बाला शहर	16.94	1,39,279	8,222
जीन्द	15.30	1,35,855	8,879
बहादुरगढ़ ††	21.84	1,31,925	6,041
थानेसर	32.63	1,22,319	3,749
कैथल	43.75	1,17,285	2,681
रिवाड़ी	11.78	1,00,684	8,547
पलवल	8.30	1,00,722	12,135
ख — नगर			
हांसी	10.05	75,747	7,537
नारनौल	9.67	62,077	6,419
फतेहाबाद	10.36	59,917	5,783
मण्डी डबवाली	22.33	53,811	2,410
टोहाना	13.76	51,519	3,744
नरवाना	6.00	50,435	8,406
ग — नगर			
71 — अन्य	788.45	13,24,503	1,680

क - एक लाख या इससे अधिक जनसंख्या वाले शहर। प्राप्ति स्थान : निदेशक जनगणना कार्य, हरियाणा।

ख - 50000 से 99999 जनसंख्या वाले कस्बे। ग - 50000 से कम जनसंख्या वाले कस्बे।

** जगाधरी (एम.सी.आई.) तथा सासौली जनगणवा कस्बा सम्मिलित हैं। @@ सुखराली तथा गुड़गांव (ग्रामीण) जनगणना कस्बे सम्मिलित हैं।

† अम्बाला छावनी (सी. बी.) सम्मिलित हैं। ††संखोल जनगणना कस्बा सम्मिलित हैं।

* पानीपत तरफ अंसार, पानीपत तरफ मखसूद जादगांह तथा पानीपत तरफ राजपूतां जनगणना कस्बा सम्मिलित है।

@ चौधरी चरण सिंह हरियाणा कृषि विश्वविद्यालय तथा मिनी सचिवालय 'आऊट ग्रोथ' सम्मिलित है।

नगरों की जनसंख्या में प्रवृत्ति

संख्या 3.14

नगर या कस्बे का नाम एवं श्रेणी	जिला	जनसंख्या					
		2001	1991	1981	1971	1951	1901
1	2	3	4	5	6	7	8
श्रेणी-1							
फरीदाबाद नगर निगम	फरीदाबाद	10,55,938	6,17,717	3,30,864	1,22,817	37,393	9,816
पानीपत*	पानीपत	3,54,148	1,91,212	1,37,927	87,981	54,981	26,914
यमुनानगर**	यमुनानगर	3,06,740	2,19,754	1,60,424	1,15,020	39,627	13,462
रोहतक	रोहतक	2,94,577	2,16,096	1,66,767	1,24,755	71,902	20,323
हिसार@	हिसार	2,63,186	1,81,255	1,37,369	89,437	35,297	17,647
गुड़गांव@@	गुड़गांव	2,28,820	1,35,884	1,00,877	57,151	18,613	4,765
सोनीपत	सोनीपत	2,25,074	1,43,922	1,09,369	62,393	30,189	12,990
करनाल	करनाल	2,21,236	1,76,131	1,32,107	92,784	59,790	23,559
भिवानी	भिवानी	1,69,531	1,21,629	1,01,277	73,086	52,183	35,917
अम्बाला ‡	अम्बाला	1,68,316	1,39,889	1,21,203	1,02,493	94,043	. .
सिरसा	सिरसा	1,60,735	1,12,841	89,068	48,808	24,980	15,800
पंचकूला शहरी सम्पदा	पंचकूला	1,40,925	70,375	11,239	. .	. .	. .
अम्बाला शहर	अम्बाला	1,39,279	1,19,338	1,04,565	83,633	57,979	. .
जीन्द	जीन्द	1,35,855	85,315	56,748	38,161	19,449	8,047
बहादुरगढ़ ‡‡	झज्जर	1,31,925	57,235	37,488	25,812	11,170	5,974
थानेसर	कुरुक्षेत्र	1,22,319	81,255	49,052	29,555	11,273	5,066
कैथल	कैथल	1,17,285	71,142	58,385	45,199	28,422	14,408
पलवल	फरीदाबाद	1,00,722	59,168	47,328	36,207	13,915	12,830
रिवाड़ी	रिवाड़ी	1,00,684	75,342	51,562	43,885	34,082	27,295
श्रेणी-II							
हांसी	हिसार	75,747	59,653	50,365	41,108	25,837	16,523
नारनौल	महेन्द्रगढ़	62,077	51,976	41,441	31,875	18,180	19,489
फतेहाबाद	फतेहाबाद	59,917	45,500	33,049	22,630	2,968	2,786
मण्डी डबवाली	सिरसा	53,811	36,197	29,071	20,921	10,380	. .
टोहाना	फतेहाबाद	51,519	34,215	25,487	16,789	7,955	. .
नरवाना	जीन्द	50,435	38,533	29,242	21,319	10,368	. .
श्रेणी-III							
गोहाना	सोनीपत	48,532	32,496	26,188	16,754	8,796	6,567
चरखी दादरी	भिवानी	44,895	32,253	27,315	19,484	8,795	7,009
झज्जर	झज्जर	39,002	27,693	24,247	18,947	10,514	12,227
होड़ल	फरीदाबाद	38,309	25,635	18,740	14,144	8,303	8,142

क्षेत्रफल तथा जनसंख्या

नगरों की जनसंख्या में प्रवृत्ति

संख्या 3.14 (जारी)

नगर या कस्बे का नाम एवं श्रेणी	जिला	जनसंख्या					
		2001	1991	1981	1971	1951	1901
1	2	3	4	5	6	7	8
शाहबाद	कुरुक्षेत्र	37,289	31,452	26,308	21,500	17,301	11,009
पेहवा	कुरुक्षेत्र	33,564	21,986	17,279	11,366	. .	. .
बरवाला	हिसार	33,132	24,891	17,648	. .	. .	. .
ऐलनाबाद	सिरसा	32,795	22,312	. .	. .	. .	1,624
चीका	कैथल	32,128	21,089	. .	. .	. .	. .
कालका	पंचकूला	30,830	27,281	21,359	17,711	14,058	7,045
घरौंडा	करनाल	30,172	21,147	17,332	13,045	8632	. .
समालखा	पानीपत	29,866	18,384	13,532	. .	. .	. .
पिंजौर	पंचकूला	29,609	. .	. .	. .	. .	. .
गन्नौर	सोनीपत	29,006	20,952	16,489	8,399	. .	. .
सोहना	गुड़गांव	27,570	16,348	12,667	8,775	5,138	6,024
सफीदों	जीन्द	27,541	20,056	15,116	12,010	9,426	4,832
कलांवाली	सिरसा	25,163	19,850	9,643	6,531	2,622	. .
महेन्द्रगढ़	महेन्द्रगढ़	24,323	19,610	14,488	11,496	7,961	9,984
रतिया	फतेहाबाद	23,826	17,644	13,065	. .	. .	. .
असन्ध	करनाल	22,707	16,749	13,209	. .	. .	. .
लाडवा	कुरुक्षेत्र	22,339	19,441	15,119	10,666	6,237	3,518
तरावड़ी	करनाल	22,201	16,103	12,803	. .	. .	. .
बबयाल	अम्बाला	21,644	12,750	7,342	. .	. .	. .
रानिया	सिरसा	20,961	. .	16,714	12,464	. .	4,384
श्रेणी-IV							
धारुहेड़ा	रिवाड़ी	18,892	10,848	. .	. .	. .	3,765
खरखौदा	सोनीपत	18,763	13,151	. .	. .	. .	. .
नारायणगढ़	अम्बाला	18,210	13,832	9,370	6,880	. .	. .
महम	रोहतक	18,174	15,083	11,722	10,541	8,536	7,824
फिरोजपुर झिरका	गुड़गांव	17,755	12,413	9,400	7,962	4,444	7,278
बवानी खेडा	भिवानी	17,424	14,159	11,530	. .	. .	. .
तावडू	गुड़गांव	17,328	12,534	6,912	. .	. .	. .
हेलीमंडी	गुड़गांव	17,081	13,263	10,140	2,252	1,346	. .
कलायत	कैथल	17,051	12,872	10,965	. .	. .	. .

क्षेत्रफल तथा जनसंख्या

नगरों की जनसंख्या में प्रवृत्ति

संख्या 3.14 (जारी)

नगर या कस्बे का नाम एवं श्रेणी	जिला	जनसंख्या					
		2001	1991	1981	1971	1951	1901
1	2	3	4	5	6	7	8
पूंडरी	कैथल	17,018	14,314	11,804	9,107	6,552	5,834
कलानौर	रोहतक	16,853	14,524	12,380	. .	. .	7,640
नीलोखेड़ी	करनाल	16,405	13,911	11,078	9,357	6,287	. .
वेरी	झज्जर	16,162	14,508	13,490	12,336	9,952	9,723
पटौदी	गुड़गांव	16,085	11,278	8,422	6,045	3,688	4,171
सिवानी	भिवानी	15,850	11,109	. .	. .	. .	. .
नारनौंद	हिसार	15,116	12,197	. .	. .	. .	. .
कंसपुर	यमुनानगर	14,952	. .	. .	. .	. .	. .
इन्द्री	करनाल	14,511	11,131	8,304	. .	. .	. .
उचाना	जीन्द	14,111	10,216	8,091	6,329	2,745	. .
जुलाना	जीन्द	13,635	11,424	9,294	6,890	3,522	. .
पुन्हाना	गुड़गांव	13,179	8,679	. .	. .	. .	. .
सढ़ौरा	यमुनानगर	13,176	11,818	10,131	8,971	7,566	9,812
बावल	रिवाड़ी	12,144	9,010	7,760	6,529	5,392	5,739
रादौर	यमुनानगर	11,737	10,165	8,105	6,539	3,837	. .
लोहारु	भिवानी	11,421	9,031	7,247	5,579	3,438	2,175
तोशाम	भिवानी	11,272	8,387	. .	5,039	. .	. .
नूह	गुड़गांव	11,039	7,492	5,992	4,730	2,892	. .
उकलाना मंडी	हिसार	10,937	8,599	7,055	5,981	. .	. .
हथीन	फरीदाबाद	10,916	7,863	6,553	. .	. .	4,301
डुन्डाहेढ़ा	गुड़गांव	10,626	6,767	. .	. .	. .	. .
ऊंचा सिवाना	करनाल	10,610	4,860	. .	. .	. .	. .
कनीना	महेन्द्रगढ़	10,195	8,601	7,131	5,875	3,457	. .
श्रेणी-V							
बूढ़िया	यमुनानगर	9,830	7,850	6,258	4,645	3,635	5,865
छछरौली	यमुनानगर	9,710	7,330	6,140	5,382	4,444	5,520
बिलासपुर	यमुनानगर	9,621	7,130	. .	. .	. .	. .
करधन	अम्बाला	9,579	. .	. .	. .	. .	. .
फरुखनगर	गुड़गांव	9,521	8,046	6,367	5,487	4,947	6,136
हसनपुर	फरीदाबाद	9,090	7,130	5,109	. .	. .	. .
फरुखनगर	यमुनानगर	8,740	5,579	. .	. .	. .	. .
मुस्तफाबाद	यमुनानगर	8,516	7,301	. .	. .	. .	. .

क्षेत्रफल तथा जनसंख्या

नगरों की जनसंख्या में प्रवृत्ति

संख्या 3.14 (समाप्त)

नगर या कस्बे का नाम एवं श्रेणी	जिला	जनसंख्या					
		2001	1991	1981	1971	1951	1901
1	2	3	4	5	6	7	8
आसनखुर्द	पानीपत	8,066	. .	. .	. .	. .	. .
लडरावन	झज्जर	8,008	. .	. .	. .	. .	. .
नांगल चौधरी	महेन्द्रगढ़	7,368	. .	. .	. .	. .	. .
रायपुर रानी	पंचकूला	7,031	. .	. .	. .	. .	. .
जाखलमंडी	फतेहाबाद	6,895	5,599	4,609	3,919	2,040	. .
तिलपत	फरीदाबाद	6,369	. .	. .	. .	. .	. .
अटेली	महेन्द्रगढ़	5,673	4,457	2,993	1,937	1,015	. .
श्रेणी—VI							
रिवाड़ी (ग्रामीण)	रिवाड़ी	4,454	. .	. .	. .	. .	. .

प्राप्ति स्थान : भारत की जनगणना 1971, 1981, 1991, 2001.

नोट : - जनसंख्या का श्रेणी स्तर

I—1,00,000 तथा अधिक

II—50,000 से 99,999

III—20,000 से 49,999

IV—10,000 से 19,999

V—5,000 से 9,999

VI—4,999 तक

* पानीपत तरफ अंसार, पानीपत तरफ मखदूम जादगांह तथा पानीपत तरफ राजपूतां जनगणना कस्बा सम्मिलित हैं।

** जगाधरी (एम.सी.आई.) तथा सासौली जनगणना कस्बा सम्मिलित हैं।

@ चौधरी चरण सिंह हरियाणा कृषि विश्वविद्यालय तथा मिनी सचिवालय 'आऊट ग्रोथ' सम्मिलित है।

@@ सुखराली तथा गुड़गांव (ग्रामीण) जनगणना कस्बे सम्मिलित है।

‡ अम्बाला छावनी (सी. बी.) सम्मिलित है।

‡‡ संखोल जनगणना कस्बा सम्मिलित है।

क्षेत्रफल तथा जनसंख्या

एक लाख व अधिक जनसंख्या वाले नगर / शहरी समूह – 2001

संख्या 3.15

क्रम संख्या	नगर का नाम / शहरी समूह	जनसंख्या			कुल साक्षर			लिंग अनुपात
		व्यक्ति	पुरुष	स्त्रियाँ	व्यक्ति	पुरुष	स्त्रियाँ	
1	2	3	4	5	6	7	8	9
1.	फरीदाबाद नगर निगम.	10,55,938	5,81,069	4,74,869	7,14,578	4,30,274	2,84,304	817
2.	पानीपत (यू. ए.)*	3,54,148	1,94,850	1,59,298	2,27,087	1,34,694	92,393	818
3.	यमुनानगर (यू. ए.)**	3,06,740	1,66,137	1,40,603	2,21,463	1,25,398	96,065	846
4.	रोहतक (यू. ए.)	2,94,577	1,58,287	1,36,290	2,10,470	1,20,081	90,389	861
5.	हिसार (यू. ए.)@	2,63,186	1,43,795	1,19,391	1,82,876	1,08,024	74,852	830
6.	गुड़गांव (यू. ए.)@@	2,28,820	1,23,377	1,05,443	1,71,190	97,069	74,121	855
7.	सोनीपत (यू. ए.)	2,25,074	1,22,480	1,02,594	1,59,583	93,096	66,487	838
8.	करनाल (यू. ए.)	2,21,236	1,17,875	1,03,361	1,59,090	88,668	70,422	877
9.	भिवानी	1,69,531	91,697	77,834	1,15,309	68,222	47,087	849
10.	अम्बाला (यू. ए.) ‡	1,68,316	92,977	75,339	1,28,980	74,797	54,183	810
11.	सिरसा	1,60,735	85,993	74,742	1,07,271	61,643	45,628	869
12.	पंचकूला शहरी सम्पदा	1,40,925	75,897	65,028	1,01,590	57,272	44,318	857
13.	अम्बाला (नगर)	1,39,279	74,016	65,263	1,05,218	57,845	47,373	882
14.	जीन्द	1,35,855	73,407	62,448	91,734	54,396	37,338	851
15.	बहादुरगढ़ (यू. ए.) ‡‡	1,31,925	72,873	59,052	91,234	54,786	36,448	810
16.	थानेसर (यू. ए.)	1,22,319	66,978	55,341	87,271	50,712	36,559	826
17.	कैथल	1,17,285	63,098	54,187	75,156	43,910	31,246	859
18.	पलवल	1,00,722	53,648	47,074	64,465	38,053	26,412	877
19.	रिवाड़ी	1,00,684	53,935	46,749	73,436	42,488	30,948	867

प्राप्ति स्थान : निदेशक जनगणना कार्य, हरियाणा।

*पानीपत तरफ अंसार, पानीपत तरफ मखदूम जादगांह तथा पानीपत तरफ राजपूतां जनगणना कस्बा सम्मिलित हैं।

**जगाधरी (एम.सी.आई.) तथा सासौली जनगणना कस्बा सम्मिलित हैं।

@ चौधरी चरण सिंह हरियाणा कृषि विश्वविद्यालय तथा मिनी सचिवालय 'आऊट ग्रोथ' सम्मिलित है।

@@ सुखराली तथा गुड़गांव (ग्रामीण) जनगणना कस्बे सम्मिलित है।

‡ अम्बाला छावनी (सी. बी.) सम्मिलित है।

‡‡ संखोल जनगणना कस्बा सम्मिलित है।

क्षेत्रफल तथा जनसंख्या

जिलावार ग्रामीण / शहरी कार्यकर्ता तथा गैर कार्यकर्ता – 2001

संख्या 3.16

जिला	मुख्य कार्यकर्ता			सीमान्त कार्यकर्ता			गैर कार्यकर्ता			मुख्य काम करने वालों की कुल जनसंख्या पर प्रतिशतता
	देहाती	शहरी	जोड़	देहाती	शहरी	जोड़	देहाती	शहरी	जोड़	
1	2	3	4	5	6	7	8	9	10	11
अम्बाला	1,67,439	1,08,209	2,75,648	40,544	8,329	48,873	4,49,400	2,40,490	6,89,890	27.17
पंचकूला	84,069	66,284	1,50,353	24,590	3,701	28,291	1,51,357	1,38,410	2,89,767	32.10
यमुनानगर	1,75,699	1,05,029	2,80,728	44,851	10,954	55,805	4,28,058	2,77,039	7,05,097	26.95
कुरुक्षेत्र	1,91,629	58,967	2,50,596	52,119	5,677	57,796	3,66,195	1,50,867	5,17,062	30.36
कैथल	2,20,580	47,547	2,68,127	96,361	7,523	1,03,884	4,45,708	1,28,412	5,74,120	28.34
करनाल	2,59,387	96,079	3,55,466	89,770	10,219	99,989	5,87,184	2,31,544	8,18,728	27.90
पानीपत	1,64,343	1,24,670	2,89,013	76,786	17,002	93,788	3,34,240	2,50,408	5,84,648	29.87
सोनीपत	2,98,540	84,909	3,83,449	1,28,578	11,004	1,39,582	5,30,682	2,25,462	7,56,144	29.98
रोहतक	1,99,869	88,356	2,88,225	72,625	10,223	82,848	3,38,030	2,31,025	5,69,055	30.66
झज्जर	2,21,480	54,728	2,76,208	1,02,650	9,857	1,12,507	3,60,845	1,30,512	4,91,357	31.38
फरीदाबाद (अ)	2,17,763	3,40,291	5,58,054	1,02,516	34,872	1,37,388	4,60,012	8,35,265	12,95,277	28.03
गुड़गांव (अ)	1,76,671	92,927	2,69,598	46,555	7,352	53,907	3,37,610	2,09,424	5,47,034	30.97
मेवात (अ)	2,29,067	17,588	2,46,655	1,45,567	4,251	1,49,818	5,48,766	48,378	5,97,144	24.82
रिवाड़ी	1,69,550	35,305	2,04,855	1,23,032	5,735	1,28,767	3,36,595	95,134	4,31,729	26.77
महेन्द्रगढ़	1,75,851	28,853	2,04,704	1,41,801	5,359	1,47,160	3,85,233	75,424	4,60,657	25.19
भिवानी	3,54,627	70,583	4,25,210	1,72,508	11,602	1,84,110	6,27,494	1,88,208	8,15,702	29.84
जीन्द	3,06,963	65,086	3,72,049	1,41,398	8,499	1,49,897	4,99,889	1,67,992	6,67,881	31.27
हिसार	4,00,228	1,16,589	5,16,817	1,35,302	13,453	1,48,755	6,03,469	2,68,076	8,71,545	33.62
फतेहाबाद	2,23,971	37,652	2,61,623	94,810	6,542	1,01,352	3,45,220	97,963	4,43,183	32.45
सिरसा	2,81,514	82,432	3,63,946	99,984	11,641	1,11,625	4,41,686	1,99,392	6,41,078	32.59
जोड़ 2001	45,19,240	17,22,084	62,41,324	19,32,347	2,03,795	21,36,142	85,77,673	41,89,425	1,27,67,098	29.52
1991	35,80,049	11,38,677	47,18,726	3,75,089	9,655	3,84,744	84,53,766	29,06,412	1,13,60,178	28.66

अ—अनन्तिम

प्राप्ति स्थान : निदेशक जनगणना कार्य, हरियाणा।

क्षेत्रफल तथा जनसंख्या

बृहद औद्योगिक श्रेणियों में कार्यकर्ताओं (मुख्य + सीमान्त) की संख्या एवं प्रतिशत वितरण

संख्या 3.17

श्रेणियां	2001					
	संख्या			जोड़ का प्रतिशत		
	व्यक्ति	पुरुष	स्त्रियां	व्यक्ति	पुरुष	स्त्रियां
1	2	3	4	5	6	7
कृषक	30,18,014	18,55,547	11,62,467	36.03	32.47	43.672
कृषि श्रमिक	12,78,821	7,17,133	5,61,688	15.26	12.55	21.103
गृह उद्योग में कार्यकर्ता	2,14,755	1,32,069	82,686	2.56	2.31	3.11
अन्य कार्यकर्ता	38,65,876	30,10,777	8,55,099	46.15	52.67	32.12
कुल कार्यकर्ता (मुख्य+सीमान्त)	83,77,466	57,15,526	26,61,940	100.00	100.00	100.00

प्राप्ति स्थान : निदेशक जनगणना कार्य, हरियाणा।

नोट:- मुख्य कार्यकर्ता वह है जिसने एक वर्ष में 183 दिन या इससे अधिक एक या एक से अधिक आर्थिक क्रिया में कार्य किया है। एक व्यक्ति जिसने एक वर्ष में 183 दिन से कम कार्य किया है, सीमान्त कार्यकर्ता माना जाता है।

क्षेत्रफल तथा जनसंख्या

बृहद औद्योगिक श्रेणियों में वर्गीकृत काम करने वालों (मुख्य+सीमान्त) की जनसंख्या : 2001

संख्या 3.18

जिला	कुल कार्यकर्ता (मुख्य + सीमान्त)					
	कृषक			कृषि श्रमिक		
	व्यक्ति	पुरुष	स्त्रियां	व्यक्ति	पुरुष	स्त्रियां
1	2	3	4	5	6	7
अम्बाला	53,016	49,848	3,168	42,270	33,822	8,448
पंचकूला	30,159	20,665	9,494	10,879	7,078	3,801
यमुनानगर	58,701	55,931	2,770	54,470	47,044	7,426
कुरुक्षेत्र	73,083	63,669	9,414	70,111	46,296	23,815
कैथल	1,49,838	1,05,303	44,535	83,948	47,877	36,071
करनाल	1,21,027	95,284	25,743	1,07,946	66,952	40,994
पानीपत	89,493	58,449	31,044	55,042	29,268	25,774
सोनीपत	1,89,673	1,11,521	78,152	87,390	45,897	41,493
रोहतक	1,43,314	81,803	61,511	45,462	24,350	21,112
झज्जर	1,77,377	95,706	81,671	44,844	22,885	21,959
फरीदाबाद (अ)	1,39,735	82,972	56,763	59,998	28,538	31,460
गुड़गांव (अ)	67,019	43,717	23,302	19,489	10,595	8,894
मेवात (अ)	1,75,417	99,328	76,089	60,616	22,792	37,824
रिवाड़ी	1,48,218	76,542	71,676	44,441	17,607	26,834
महेन्द्रगढ़	1,92,519	97,633	94,886	39000	15,616	23,384
भिवानी	3,19,272	1,80,372	1,38,900	70,068	36,379	33,689
जीन्द	2,61,073	1,51,154	1,09,919	85,740	45,747	39,993
हिसार	2,89,710	1,66,933	1,22,777	1,00,806	54,222	46,584
फतेहाबाद	1,61,370	97,709	63,661	82,944	46,419	36,525
सिरसा	1,78,000	1,21,008	56,992	1,13,357	67,749	45,608
जोड़	30,18,014	18,55,547	11,62,467	12,78,821	7,17,133	5,61,688

क्षेत्रफल तथा जनसंख्या

बृहद औद्योगिक श्रेणियों में वर्गीकृत काम करने वालों (मुख्य+सीमान्त) की जनसंख्या : 2001

संख्या 3.18 (समाप्त)

जिला	कुल कार्यकर्ता (मुख्य+सीमान्त)								
	गृह उद्योग में			अन्य कार्यकर्ता			कुल कार्यकर्ता (मुख्य+सीमान्त)		
	व्यक्ति	पुरुष	स्त्रियां	व्यक्ति	पुरुष	स्त्रियां	व्यक्ति	पुरुष	स्त्रियां
1	8	9	10	11	12	13	14	15	16
अम्बाला	10,764	8,040	2,724	2,18,471	1,84,922	33,549	3,24,521	2,76,632	47,889
पंचकूला	5,631	3,505	2,126	1,31,975	1,08,875	23,100	1,78,644	1,40,123	38,521
यमुनानगर	10,831	7,091	3,740	2,12,531	1,70,223	42,308	3,36,533	2,80,289	56,244
कुरुक्षेत्र	6,407	3,919	2,488	1,58,791	1,12,526	46,265	3,08,392	2,26,410	81,982
कैथल	6,662	3,987	2,675	1,31,563	1,02,512	29,051	3,72,011	2,59,679	1,12,332
करनाल	13,426	7,980	5,446	2,13,056	1,72,698	40,358	4,55,455	3,42,914	1,12,541
पानीपत	17,695	10,268	7,427	2,20,571	1,71,871	48,700	3,82,801	2,69,856	1,12,945
सोनीपत	11,772	7,480	4,292	2,34,196	1,80,552	53,644	5,23,031	3,45,450	1,77,581
रोहतक	9,733	6,078	3,655	1,72,564	1,38,865	33,699	3,71,073	2,51,096	1,19,977
झज्जर	7,743	4,401	3,342	1,58,751	1,21,817	36,934	3,88,715	2,44,809	1,43,906
फरीदाबाद (अ)	22,137	14,980	7,157	4,73,572	3,99,519	74,053	6,95,442	5,26,009	1,69,433
गुड़गांव (अ)	11,283	6,002	5,281	2,25,714	1,74,537	51,177	3,23,505	2,34,851	88,654
मेवात (अ)	7,417	4,312	3,105	1,53,023	1,04,363	48,660	3,96,473	2,30,795	1,65,678
रिवाड़ी	8,675	5,323	3,352	1,32,288	1,00,928	31,360	3,33,622	2,00,400	1,33,222
महेन्द्रगढ़	7,889	5,013	2,876	1,12,456	85,039	27,417	3,51,864	2,03,301	1,48,563
भिवानी	12,587	7,643	4,944	2,07,393	1,48,993	58,400	6,09,320	3,73,387	2,35,933
जीन्द	8,704	5,520	3,184	1,66,429	1,28,721	37,708	5,21,946	3,31,142	1,90,804
हिसार	15,778	9,392	6,386	2,59,278	2,00,271	59,007	6,65,572	4,30,818	2,34,754
फतेहाबाद	8,842	4,777	4,065	1,09,819	83,954	25,865	3,62,975	2,32,859	1,30,116
सिरसा	10,779	6,358	4,421	1,73,435	1,19,591	53,844	4,75,571	3,14,706	1,60,865
जोड़	2,14,755	1,32,069	82,686	38,65,876	30,10,777	8,55,099	83,77,466	57,15,526	26,61,940

अ—अनन्तिम

प्राप्ति स्थान : निदेशक जनगणना कार्य, हरियाणा।

क्षेत्रफल तथा जनसंख्या

हरियाणा में शहरी तथा देहाती जनसंख्या का आयु वितरण - 2001

संख्या 3.19

आयुसमूह	कुल जनसंख्या			देहाती			शहरी		
	जोड़	पुरुष	स्त्रियां	जोड़	पुरुष	स्त्रियां	जोड़	पुरुष	स्त्रियां
1	2	3	4	5	6	7	8	9	10
2001									
सभी आयु वर्ग	2,11,44,564	1,13,63,953	97,80,611	1,50,29,260	80,52,988	69,76,272	61,15,304	33,10,965	28,04,339
0—4	22,73,739	12,51,155	10,22,584	16,95,476	9,30,854	7,64,622	5,78,263	3,20,301	2,57,962
5—9	26,22,965	14,29,636	11,93,329	19,35,409	10,50,913	8,84,496	6,87,556	3,78,723	3,08,833
10—14	26,83,276	14,36,447	12,46,829	19,55,460	10,42,131	9,13,329	7,27,816	3,94,316	3,33,500
15—19	22,56,559	12,71,643	9,84,916	15,96,808	9,03,241	6,93,567	6,59,751	3,68,402	2,91,349
20—24	19,57,303	10,75,114	8,82,189	13,59,024	7,46,568	6,12,456	5,98,279	3,28,546	2,69,733
25—29	17,33,146	9,11,893	8,21,253	12,03,142	6,32,007	5,71,135	5,30,004	2,79,886	2,50,118
30—34	15,11,037	7,71,117	7,39,920	10,44,343	5,29,149	5,15,194	4,66,694	2,41,968	2,24,726
35—39	14,01,762	7,30,882	6,70,880	9,47,267	4,94,058	4,53,209	4,54,495	2,36,824	2,17,671
40—44	11,07,196	6,00,693	5,06,503	7,36,335	3,95,603	3,40,732	3,70,861	2,05,090	1,65,771
45—49	8,64,937	4,69,917	3,95,020	5,75,558	3,07,604	2,67,954	2,89,379	1,62,313	1,27,066
50—54	6,31,108	3,51,341	2,79,767	4,29,554	2,35,531	1,94,023	2,01,554	1,15,810	85,744
55—59	4,36,948	2,23,135	2,13,813	3,01,459	1,51,400	1,50,059	1,35,489	71,735	63,754
60—64	4,89,742	2,29,532	2,60,210	3,62,364	1,67,243	1,95,121	1,27,378	62,289	65,089
65—69	4,40,663	2,14,964	2,25,699	3,33,094	1,63,329	1,69,765	1,07,569	51,635	55,934
70—74	3,21,755	1,73,911	1,47,844	2,44,178	1,33,938	1,10,240	77,577	39,973	37,604
75—79	1,48,044	79,391	68,653	1,11,360	60,432	50,928	36,684	18,959	17,725
80—	1,83,885	97,585	86,300	1,40,819	76,508	64,311	43,066	21,077	21,989
आयु वर्णित नहीं की गई	80,499	45,597	34,902	57,610	32,479	25,131	22,889	13,118	9,771
0—6	33,35,537	18,33,655	15,01,882	24,82,148	13,61,694	11,20,454	8,53,389	4,71,961	3,81,428
7 और ऊपर	1,78,09,027	95,30,298	82,78,729	1,25,47,112	66,91,294	58,55,818	52,61,915	28,39,004	24,22,911

प्राप्ति स्थान : निदेशक जनगणना कार्य, हरियाणा।

क्षेत्रफल तथा जनसंख्या

हरियाणा में धर्म के अनुसार जनसंख्या - 2001

संख्या 3.20

जिला	हिन्दू	सिक्ख	मुसलमान	ईसाई	बौद्ध	जैन	अन्य धर्म	अकथित धर्म	जोड़
1	2	3	4	5	6	7	8	9	10
अम्बाला	8,56,193	1,32,463	17,263	2,885	226	5,234	57	90	10,14,411
पंचकूला	4,10,120	36,194	18,297	1,982	159	1,547	58	54	4,68,411
यमुनानगर	8,49,255	83,524	1,04,073	2,539	79	1,793	265	102	10,41,630
कुरुक्षेत्र	6,75,381	1,35,545	12,028	1,456	289	622	40	93	8,25,454
कैथल	8,48,765	88,700	6,777	1,120	152	394	45	178	9,46,131
करनाल	11,25,279	1,23,160	22,614	1,083	224	1,620	85	118	12,74,183
पानीपत	8,73,593	27,437	59,696	1,017	645	4,852	46	163	9,67,449
सोनीपत	12,34,225	4,988	31,954	469	708	6,729	2	100	12,79,175
रोहतक	9,24,541	5,079	5,665	203	605	3,959	15	61	9,40,128
झज्जर	8,69,258	1,281	8,311	113	139	836	5	129	8,80,072
फरीदाबाद	18,96,698	36,005	2,47,293	6,976	1,725	5,560	141	188	21,94,586
गुड़गांव	10,26,542	6,672	6,17,918	3,258	838	4,792	65	204	16,60,289
रिवाड़ी	7,58,328	1,668	3,194	312	120	1,633	25	71	7,65,351
महेन्द्रगढ़	8,05,991	2,026	3,434	34	58	825	58	95	8,12,521
भिवानी	14,07,363	2,542	12,740	254	321	1,733	6	63	14,25,022
जीन्द	11,34,539	29,159	20,618	200	76	5,136	33	66	11,89,827
हिसार	14,97,776	14,617	17,431	1,168	296	5,540	61	228	15,37,117
फतेहाबाद	6,60,331	1,36,660	6,554	468	174	1,704	89	178	8,06,158
सिरसा	8,01,747	3,02,942	7,056	1,648	306	2,658	159	133	11,16,649
जोड़	1,86,55,925	11,70,662	12,22,916	27,185	7,140	57,167	1,255	2,314	2,11,44,564

प्राप्ति स्थान : निदेशक जनगणना कार्य, हरियाणा।

क्षेत्रफल तथा जनसंख्या

जिलावार विभिन्न भाषाओं को प्रयुक्त करने वाली जनसंख्या - 1991

संख्या 3.21

जिला	हिन्दी	पंजाबी	उर्दू	अन्य	जोड़
1	2	3	4	5	6
अम्बाला	9,81,455	1,22,109	2,155	11,159	11,16,878
यमुनानगर	7,23,555	76,569	20,427	1,329	8,21,880
कुरुक्षेत्र	5,20,457	1,19,590	384	1,512	6,41,943
कैथल	7,31,410	88,743	163	369	8,20,685
करनाल	7,91,093	87,505	3,938	3,261	8,85,797
पानीपत	7,60,153	65,237	6,646	1,465	8,33,501
सोनीपत	7,44,793	7,829	1,207	1,037	7,54,866
रोहतक	17,88,093	18,720	432	1,361	18,08,606
फरीदाबाद	13,75,267	47,050	36,296	18,627	14,77,240
गुड़गांव	9,44,152	9,172	1,89,311	3,455	11,46,090
रिवाड़ी	6,19,661	2,890	132	618	6,23,301
महेन्द्रगढ़	6,79,459	2,121	64	225	6,81,869
भिवानी	11,34,607	4,517	55	539	11,39,718
जीन्द	9,30,449	32,148	77	430	9,63,104
हिसार	16,67,460	1,73,981	313	2,880	18,44,634
सिरसा	5,90,345	3,12,044	220	927	9,03,536
जोड़	1,49,82,409	11,70,225	2,61,820	49,194	1,64,63,648
प्रतिशतता	91.00	7.11	1.59	0.30	100.00

प्राप्ति स्थान : निदेशक जनगणना कार्य, हरियाणा।

नोट : 2001 जनगणना के आकड़े उपलब्ध नहीं हैं।

क्षेत्रफल तथा जनसंख्या

जिलों में अनुसूचित जातियां : 2001

संख्या 3.22

जिला	अनुसूचित जातियां									कुल जनसंख्या पर अनुसूचित जातियों की प्रतिशतता
	देहाती			शहरी			जोड़			
	जोड़	पुरुष	स्त्रियां	जोड़	पुरुष	स्त्रियां	जोड़	पुरुष	स्त्रियां	
1	2	3	4	5	6	7	8	9	10	11
अम्बाला	2,04,358	1,08,979	95,379	50,119	26,391	23,728	2,54,477	1,35,370	1,19,107	25.09
पंचकूला	49,911	26,640	23,271	22,726	12,150	10,576	72,637	38,790	33,847	15.51
यमुनानगर	2,04,137	1,09,095	95,042	51,413	27,601	23,812	2,55,550	1,36,696	1,18,854	24.53
कुरुक्षेत्र	1,42,668	75,941	66,727	26,726	14,255	12,471	1,69,394	90,196	79,198	20.52
कैथल	1,73,213	93,745	79,468	30,662	16,627	14,035	2,03,875	1,10,372	93,503	21.55
करनाल	2,14,826	1,15,264	99,562	52,598	28,191	24,407	2,67,424	1,43,455	1,23,969	20.99
पानीपत	1,10,365	59,368	50,997	42,438	23,047	19,391	1,52,803	82,415	70,388	15.79
सोनीपत	1,81,160	97,764	83,396	50,187	26,884	23,303	2,31,347	1,24,648	1,06,699	18.09
रोहतक	1,23,961	66,994	56,967	55,589	29,757	25,832	1,79,550	96,751	82,799	19.10
झज्जर	1,25,513	67,846	57,667	31,018	16,744	14,274	1,56,531	84,590	71,941	17.79
फरीदाबाद (अ)	1,64,214	88,022	76,192	1,27,167	69,441	57,726	2,91,381	1,57,463	1,33,918	14.64
गुड़गांव (अ)	91,454	48,747	42,707	36,978	19,602	17,376	1,28,432	68,349	60,083	14.75
मेवात (अ)	68,121	36,342	31,779	10,681	5,666	5,015	78,802	42,008	36,794	7.93
रिवाड़ी	1,21,789	64,049	57,740	22,663	12,109	10,554	1,44,452	76,158	68,294	18.87
महेन्द्रगढ़	1,17,306	61,158	56,148	15,206	8,018	7,188	1,32,512	69,176	63,336	16.31
भिवानी	2,25,665	1,21,265	1,04,400	53,805	28,820	24,985	2,79,470	1,50,085	1,29,385	19.61
जीन्द	1,98,790	1,07,461	91,329	36,975	19,715	17,260	2,35,765	1,27,176	1,08,589	19.82
हिसार	2,68,279	1,44,003	1,24,276	69,766	37,242	32,524	3,38,045	1,81,245	1,56,800	21.99
फतेहाबाद	1,92,707	1,01,678	91,029	28,400	15,020	13,380	2,21,107	1,16,698	1,04,409	27.43
सिरसा	2,32,480	1,22,710	1,09,770	65,076	34,234	30,842	2,97,556	1,56,944	1,40,612	26.65
जोड़	32,10,917	17,17,071	14,93,846	8,80,193	4,71,514	4,08,679	40,91,110	21,88,585	19,02,525	19.35

नोट :- हरियाणा में अनुसूचित कबीले नहीं हैं।

प्राप्ति स्थान : निदेशक जनगणना कार्य, हरियाणा।

अ—अनन्तिम

क्षेत्रफल तथा जनसंख्या

बृहद औद्योगिक श्रेणियों में वर्गीकृत काम करने वाली अनुसूचित जातियों की जनसंख्या : 2001

संख्या 3.23

जिला	कुल कार्यकर्ता					
	कृषक			कृषि श्रमिक		
	व्यक्ति	पुरुष	स्त्रियां	व्यक्ति	पुरुष	स्त्रियां
1	2	3	4	5	6	7
अम्बाला	2,565	2,395	170	14,043	12,954	1,089
पंचकूला	1,190	864	326	1,957	1,634	323
यमुनानगर	3,138	2,970	168	19,900	18,542	1,358
कुरुक्षेत्र	2,374	2,123	251	20,133	16,567	3,566
कैथल	2,822	2,293	529	25,244	20,760	4,484
करनाल	4,299	3,601	698	25,684	20,868	4,816
पानीपत	1,683	1,348	335	9,659	7,119	2,540
सोनीपत	2,062	1,599	463	18,422	12,972	5,450
रोहतक	1,697	1,173	524	13,925	9,704	4,221
झज्जर	1,809	1,160	649	10,341	7,268	3,073
फरीदाबाद	4,437	3,285	1,152	11,608	7,794	3,814
गुड़गांव	2,180	1,571	609	4,242	3,043	1,199
रिवाड़ी	1,964	1,466	498	5,145	3,696	1,449
महेन्द्रगढ़	2,267	1,615	652	3,719	2,630	1,089
भिवानी	14,377	9,919	4,458	17,776	12,531	5,245
जीन्द	4,604	3,227	1,377	24,974	18,784	6,190
हिसार	16,859	11,393	5,466	36,477	25,303	11,174
फतेहाबाद	10,955	7,783	3,172	29,527	21,646	7,881
सिरसा	12,536	9,164	3,372	41,518	31,655	9,863
जोड़	93,818	68,949	24,869	3,34,294	2,55,470	78,824

क्षेत्रफल तथा जनसंख्या

बृहद औद्योगिक श्रेणियों में वर्गीकृत काम करने वाली अनुसूचित जातियों की जनसंख्या : 2001

संख्या 3.23 (जारी)

जिला	कुल कार्यकर्ता								
	गृह उद्योग में			अन्य कार्यकर्ता			मुख्य कार्यकर्ता		
	व्यक्ति	पुरुष	स्त्रियां	व्यक्ति	पुरुष	स्त्रियां	व्यक्ति	पुरुष	स्त्रियां
1	8	9	10	11	12	13	14	15	16
अम्बाला	1,476	1,158	318	40,250	34,297	5,953	58,334	50,804	7,530
पंचकूला	468	329	139	16,383	13,607	2,776	19,998	16,434	3,564
यमुनानगर	1,987	1,179	808	37,901	30,577	7,324	62,926	53,268	9,658
कुरुक्षेत्र	747	541	206	26,002	19,074	6,928	49,256	38,305	10,951
कैथल	856	610	246	21,726	18,086	3,640	50,648	41,749	8,899
करनाल	2,089	1,440	649	33,398	27,296	6,102	65,470	53,205	12,265
पानीपत	1,776	1,063	713	25,053	20,687	4,366	38,171	30,217	7,954
सोनीपत	1,295	893	402	33,806	27,198	6,608	55,585	42,662	12,923
रोहतक	943	656	287	26,669	21,949	4,720	43,234	33,482	9,752
झज्जर	775	521	254	24,495	19,650	4,845	37,420	28,599	8,821
फरीदाबाद	2,077	1,401	676	55,697	46,432	9,265	73,819	58,912	14,907
गुड़गांव	1,495	992	503	36,522	29,669	6,853	44,439	35,275	9,164
रिवाड़ी	1,050	858	192	21,391	18,532	2,859	29,550	24,552	4,998
महेन्द्रगढ़	547	448	99	18,589	15,918	2,671	25,122	20,611	4,511
भिवानी	1,242	912	330	37,213	29,902	7,311	70,608	53,264	17,344
जीन्द	1,067	874	193	29,126	23,806	5,320	59,771	46,691	13,080
हिसार	2,199	1,579	620	46,371	36,084	10,287	1,01,906	74,359	27,547
फतेहाबाद	1,156	830	326	22,416	18,682	3,734	64,054	48,941	15,113
सिरसा	1,653	1,159	494	31,995	23,628	8,367	87,702	65,606	22,096
जोड़	24,898	17,443	7,455	5,85,003	4,75,074	1,09,929	10,38,013	8,16,936	2,21,077

क्षेत्रफल तथा जनसंख्या

बृहद औद्योगिक श्रेणियों में वर्गीकृत काम करने वाली अनुसूचित जातियों की जनसंख्या : 2001

संख्या 3.23 (समाप्त)

जिला	कुल कार्यकर्ता					
	सीमान्त कार्यकर्ता			गैर-कार्यकर्ता		
	व्यक्ति	पुरुष	स्त्रियां	व्यक्ति	पुरुष	स्त्रियां
1	17	18	19	20	21	22
अम्बाला	21,559	14,440	7,119	1,74,584	70,126	1,04,458
पंचकूला	5,926	3,189	2,737	46,713	19,167	27,546
यमुनानगर	21,708	13,096	8,612	1,70,916	70,332	1,00,584
कुरुक्षेत्र	18,160	6,877	11,283	1,01,978	45,014	56,964
कैथल	32,123	12,847	19,276	1,21,104	55,776	65,328
करनाल	34,223	16,141	18,082	1,67,731	74,109	93,622
पानीपत	22,503	9,444	13,059	92,129	42,754	49,375
सोनीपत	33,918	16,253	17,665	1,41,844	65,733	76,111
रोहतक	22,314	11,410	10,904	1,14,002	51,859	62,143
झज्जर	26,290	13,019	13,271	92,821	42,972	49,849
फरीदाबाद	36,434	17,726	18,708	2,00,490	91,179	1,09,311
गुड़गांव	22,339	10,269	12,070	1,21,094	54,459	66,635
रिवाड़ी	26,734	10,787	15,947	88,168	40,819	47,349
महेन्द्रगढ़	25,659	11,016	14,643	81,731	37,549	44,182
भिवानी	41,027	17,974	23,053	1,67,835	78,847	88,988
जीन्द	38,681	16,072	22,609	1,37,313	64,413	72,900
हिसार	40,473	15,988	24,485	1,95,666	90,898	1,04,768
फतेहाबाद	33,334	12,206	21,128	1,23,719	55,551	68,168
सिरसा	40,320	15,521	24,799	1,69,534	75,817	93,717
जोड़	5,43,725	2,44,275	2,99,450	25,09,372	11,27,374	13,81,998

प्राप्ति स्थान : निदेशक जनगणना कार्य, हरियाणा।

क्षेत्रफल तथा जनसंख्या

हरियाणा के जिलों में साक्षरता : 2001

संख्या 3.24

जिला	साक्षर तथा पढे लिखे व्यक्ति								
	देहाती			शहरी			कुल		
	पुरुष	स्त्रियां	जोड़	पुरुष	स्त्रियां	जोड़	पुरुष	स्त्रियां	जोड़
1	2	3	4	5	6	7	8	9	10
अम्बाला	2,32,099	1,60,838	3,92,937	1,52,729	1,17,123	2,69,852	3,84,828	2,77,961	6,62,789
पंचकूला	92,793	53,800	1,46,593	85,799	65,403	1,51,202	1,78,592	1,19,203	2,97,795
यमुनानगर	2,16,583	1,41,640	3,58,223	1,58,879	1,21,609	2,80,488	3,75,462	2,63,249	6,38,711
कुरुक्षेत्र	2,05,997	1,36,172	3,42,169	87,618	65,086	1,52,704	2,93,615	2,01,258	4,94,873
कैथल	2,30,026	1,29,024	3,59,050	66,831	46,682	1,13,513	2,96,857	1,75,706	4,72,563
करनाल	3,06,156	1,91,249	4,97,405	1,33,914	1,01,290	2,35,204	4,40,070	2,92,539	7,32,609
पानीपत	1,95,915	1,09,884	3,05,799	1,50,414	1,03,265	2,53,679	3,46,329	2,13,149	5,59,478
सोनीपत	3,56,052	2,08,787	5,64,839	1,30,549	92,717	2,23,266	4,86,601	3,01,504	7,88,105
रोहतक	2,27,133	1,32,181	3,59,314	1,33,433	99,738	2,33,171	3,60,566	2,31,919	5,92,485
झज्जर	2,56,246	1,52,885	4,09,131	79,590	52,914	1,32,504	3,35,836	2,05,799	5,41,635
फरीदाबाद (अ)	2,64,282	1,24,639	3,88,921	4,87,425	3,21,995	8,09,420	7,51,707	4,46,634	11,98,341
गुड़गांव (अ)	2,19,922	1,34,490	3,54,412	1,28,149	94,714	2,22,863	3,48,071	2,29,204	5,77,275
मेवात (अ)	2,18,815	70,539	2,89,354	24,407	15,117	39,524	2,43,222	85,656	3,28,878
रिवाड़ी	2,42,482	1,49,020	3,91,502	57,078	39,610	96,688	2,99,560	1,88,630	4,88,190
महेन्द्रगढ़	2,55,340	1,49,746	4,05,086	43,805	29,405	73,210	2,99,145	1,79,151	4,78,296
भिवानी	4,04,919	2,27,091	6,32,010	1,05,886	72,000	1,77,886	5,10,805	2,99,091	8,09,896
जीन्द	3,04,561	1,61,129	4,65,690	93,411	63,553	1,56,964	3,97,972	2,24,682	6,22,654
हिसार	3,78,455	1,96,187	5,74,642	1,58,066	1,09,594	2,67,660	5,36,521	3,05,781	8,42,302
फतेहाबाद	1,92,125	1,10,733	3,02,858	51,367	37,953	89,320	2,43,492	1,48,686	3,92,178
सिरसा	2,43,487	1,45,031	3,88,518	1,07,471	78,635	1,86,106	3,50,958	2,23,666	5,74,624
जोड़	50,43,388	28,85,065	79,28,453	24,36,821	17,28,403	41,65,224	74,80,209	46,13,468	1,20,93,677

प्राप्ति स्थान : निदेशक जनगणना कार्य, हरियाणा।

P—अनन्तिम

क्षेत्रफल तथा जनसंख्या

हरियाणा में अनुसूचित जातियों में साक्षरता : 2001

संख्या 3.25

जिला	साक्षर अनुसूचित जातियों की संख्या									कुल अनुसूचित जातियों पर साक्षर अनुसूचित जातियों की प्रतिशतता *
	देहाती			शहरी			जोड़			
	पुरुष	स्त्रियां	जोड़	पुरुष	स्त्रियां	जोड़	पुरुष	स्त्रियां	जोड़	
1	2	3	4	5	6	7	8	9	10	11
अम्बाला	65,297	40,780	1,06,077	17,407	12,301	29,708	82,704	53,081	1,35,785	63.16
पंचकूला	15,648	9,854	25,502	7,926	5,015	12,941	23,574	14,869	38,443	63.43
यमुनानगर	65,338	40,851	1,06,189	17,378	11,280	28,658	82,716	52,131	1,34,847	62.88
कुरुक्षेत्र	41,617	24,898	66,515	8,447	5,286	13,733	50,064	30,184	80,248	56.94
कैथल	41,642	20,550	62,192	8,158	4,547	12,705	49,800	25,097	74,897	44.68
करनाल	59,524	32,935	92,459	16,191	10,142	26,333	75,715	43,077	1,18,792	53.78
पानीपत	32,948	17,084	50,032	13,292	7,419	20,711	46,240	24,503	70,743	56.69
सोनीपत	59,639	32,272	91,911	17,002	10,311	27,313	76,641	42,583	1,19,224	62.33
रोहतक	39,090	20,878	59,968	17,689	10,776	28,465	56,779	31,654	88,433	59.46
झज्जर	41,447	22,053	63,500	11,171	6,754	17,925	52,618	28,807	81,425	62.51
फरीदाबाद	54,750	24,124	78,874	40,105	20,076	60,181	94,855	44,200	1,39,055	55.85
गुड़गांव	47,079	25,279	72,358	15,738	9,572	25,310	62,817	34,851	97,668	63.98
रिवाड़ी	44,303	24,323	68,626	8,579	5,211	13,790	52,882	29,534	82,416	68.69
महेन्द्रगढ़	39,567	21,668	61,235	5,400	2,966	8,366	44,967	24,634	69,601	63.64
भिवानी	68,289	34,924	1,03,213	16,754	9,583	26,337	85,043	44,507	1,29,550	56.26
जीन्द	51,721	25,115	76,836	11,105	6,410	17,515	62,826	31,525	94,351	48.95
हिसार	70,384	34,238	1,04,622	21,285	11,969	33,254	91,669	46,207	1,37,876	49.83
फतेहाबाद	41,814	20,791	62,605	6,979	4,186	11,165	48,793	24,977	73,770	41.01
सिरसा	48,632	26,401	75,033	16,221	9,624	25,845	64,853	36,025	1,00,878	41.39
जोड़	9,28,729	4,99,018	14,27,747	2,76,827	1,63,428	4,40,255	12,05,556	6,62,446	18,68,002	55.45

प्राप्ति स्थान : निदेशक जनगणना कार्य, हरियाणा।

* 0-6 आयु वर्ग के बच्चे सम्मिलित नहीं हैं।

क्षेत्रफल तथा जनसंख्या

जिलावार विकलांग जनसख्या : 2001

संख्या 3.26

जिला	देखने में	वोलने में	सुनने में	चलने-फिरने में	मानसिक विकृति	जोड़
1	2	3	4	5	6	7
अम्बाला	8,293	1,319	987	6,783	2,998	20,380
पंचकूला	4,618	646	522	2,705	1,249	9,740
यमुनानगर	9,667	1,346	1,259	7,066	3,235	22,573
कुरुक्षेत्र	9,135	1,005	989	6,757	2,545	20,431
कैथल	7,025	1,233	1,388	8,609	2,167	20,422
करनाल	11,109	1,431	1,550	10,102	3,219	27,411
पानीपत	8,145	1,038	957	6,314	2,147	18,601
सोनीपत	16,210	1,580	1,506	8,773	2,880	30,949
रोहतक	5,532	1,020	1,055	6,074	2,183	15,864
झज्जर	5,997	966	1,290	6,001	1,856	16,110
फरीदाबाद	17,272	1,988	2,232	12,198	3,794	37,484
गुड़गांव	12,087	1,875	2,243	10,541	2,998	29,744
रिवाड़ी	6,334	828	1,120	5,190	1,736	15,208
महेन्द्रगढ़	7,669	1,037	1,604	6,867	1,735	18,912
भिवानी	10,650	1,742	2,255	9,978	3,239	27,864
जीन्द	15,205	1,425	1,683	10,019	2,775	31,107
हिसार	13,608	1,777	2,107	11,123	3,689	32,304
फतेहाबाद	13,939	1,093	1,277	7,161	2,154	25,624
सिरसा	18,863	1,571	1,658	9,224	2,996	34,312
जोड़	2,01,358	24,920	27,682	1,51,485	49,595	4,55,040

प्राप्ति स्थान : निदेशक जनगणना कार्य, हरियाणा।

क्षेत्रफल तथा जनसंख्या

2001 की जनगणना के अनुसार भारत के विभिन्न राज्यों का क्षेत्रफल तथा जनसंख्या

संख्या 3.27

राज्य	क्षेत्रफल वर्ग किलोमीटर में	जनसंख्या	प्रतिशत वृद्धि 1991-2001	1000 पुरुषों पर स्त्रियां	प्रति वर्ग किलोमीटर में व्यक्ति	कुल जनसंख्या पर शिक्षित जनसंख्या की प्रतिशतता
1	2	3	4	5	6	7
भारत	32,87,240	1,02,86,10,328	21.54	933	325(स)	64.8
आंध्र प्रदेश	2,75,045	7,62,10,007	14.59	978	277	60.5
अरुणाचल प्रदेश	83,743	10,97,968	27.00	893	13	54.3
असम	78,438	2,66,55,528	18.92	935	340	63.3
बिहार	94,163	8,29,98,509	28.62	919	881	47.0
छत्तीसगढ़	1,35,191	2,08,33,803	18.27	989	154	64.7
गोवा	3,702	13,47,668	15.21	961	364	82.0
गुजरात	1,96,024	5,06,71,017	22.66	920	258	69.1
हरियाणा	44,212	2,11,44,564	28.43	861	478	67.9
हिमाचल प्रदेश	55,673	60,77,900	17.54	968	109	76.5
जम्मू तथा कश्मीर	2,22,236	1,01,43,700	29.43	892	100	55.5
झारखंड	79,714	2,69,45,829	23.36	941	338	53.6
कर्नाटक	1,91,791	5,28,50,562	17.51	965	276	66.6
केरल	38,863	3,18,41,374	9.43	1058	819	90.9
मध्य प्रदेश	3,08,245	6,03,48,023	24.26	919	196	63.7
महाराष्ट्र	3,07,713	9,68,78,627	22.73	922	315	76.9
मणिपुर*	22,327	21,66,788	24.83	978	103	70.5
मेघालय	22,429	23,18,822	30.65	972	103	62.6
मिजोरम	21,081	8,88,573	28.82	935	42	88.8
नागालैंड	16,579	19,90,036	64.53	900	120	66.6
उड़ीसा	1,55,707	3,68,04,660	16.25	972	236	63.1
पंजाब	50,362	2,43,58,999	20.10	876	484	69.7
राजस्थान	3,42,239	5,65,07,188	28.41	921	165	60.4
सिक्किम	7,096	5,40,851	33.06	875	76	68.8
तमिलनाडू	1,30,058	6,24,05,679	11.72	987	480	73.5
त्रिपुरा	10,486	31,99,203	16.03	948	305	73.2
उत्तर प्रदेश	2,40,928	16,61,97,921	25.85	898	690	56.3
उत्तराखंड	53,483	84,89,349	20.41	962	159	71.6
पश्चिमी बंगाल	88,752	8,01,76,197	17.77	934	903	68.6

क्षेत्रफल तथा जनसंख्या

2001 की जनगणना के अनुसार भारत के विभिन्न राज्यों का क्षेत्रफल तथा जनसंख्या

संख्या 3.27 (समाप्त)

राज्य	क्षेत्रफल वर्ग किलोमीटर में	जनसंख्या	प्रतिशत वृद्धि 1991-2001	1000 पुरुषों पर स्त्रियां	प्रति वर्ग किलोमीटर में व्यक्ति	कुल जनसंख्या पर शिक्षित जनसंख्या की प्रतिशतता
1	2	3	4	5	6	7
अण्डेमान तथा निकोबार द्वीपसमूह	8,249	3,56,152	26.90	846	43	81.3
चण्डीगढ़	114	9,00,635	40.28	777	7,900	81.9
दादर तथा नगर हवेली	491	2,20,490	59.22	812	449	57.6
दमन तथा दीव	112	1,58,204	55.73	710	1,413	78.2
दिल्ली	1,483	1,38,50,507	47.02	821	9,340	81.7
लक्षदीप	32	60,650	17.30	948	1,895	86.7
पाण्डिचेरी	479	9,74,345	20.62	1,001	2,030	81.2

प्राप्ति स्थान : निदेशक जनगणना कार्य, हरियाणा।

* Excluding the population of Mao Marum, Paomata and Purul subdivisions of senapati district

स—संशोधित

क्षेत्रफल तथा जनसंख्या

2001 जनगणना के अनुसार कार्य करने वालों की जनसंख्या (राज्य वार)

संख्या 3.28

क्रम. संख्या	भारत / राज्य / संघीय क्षेत्र	व्यक्ति (i) पुरुष (ii) स्त्रियाँ (iii)	कुल जनसंख्या	मुख्य कार्य करने वाले	मुख्य काम करने वालों की कुल जनसंख्या पर प्रतिशतता	
					1991*	2001
1	2	3	4	5	6	7
	भारत	(i)	1,02,86,10,328	31,30,04,983	34.10(R)	30.43
		(ii)	53,21,56,772	24,01,47,813	50.93(R)	45.13
		(iii)	49,64,53,556	7,28,57,170	15.93(R)	14.67
	राज्य —					
1.	आंध्र प्रदेश	(i)	7,62,10,007	2,90,40,873	42.77	38.11
		(ii)	3,85,27,413	1,94,55,492	55.13	50.50
		(iii)	3,76,82,594	95,85,381	30.05	25.442.
2.	अरुणाचल प्रदेश	(i)	10,97,968	4,15,007	45.22	37.80
		(ii)	5,79,941	2,67,384	53.52	46.10
		(iii)	5,18,027	1,47,623	35.56	28.503.
3.	असम	(i)	2,66,55,528	71,14,097	31.19	26.69
		(ii)	1,37,77,037	58,49,032	48.38	42.45
		(iii)	1,28,78,491	12,65,065	12.57	9.824
4.	बिहार	(i)	8,29,98,509	2,10,52,875	29.66	25.37
		(ii)	4,32,43,795	1,75,11,018	47.59	40.49
		(iii)	3,97,54,714	35,41,857	9.97	8.915
5.	छत्तीसगढ़	(i)	2,08,33,803	70,54,595	**	33.86
		(ii)	1,04,74,218	47,42,935	**	45.28
		(iii)	1,03,59,585	23,11,660	**	22.31
6.	गोवा	(i)	13,47,668	4,25,305	32.79	31.56
		(ii)	6,87,248	3,26,993	48.28	47.58
		(iii)	6,60,420	98,312	16.77	14.897
7.	गुजरात	(i)	5,06,71,017	1,70,25,074	34.12	33.60
		(ii)	2,63,85,577	1,34,80,566	53.17	51.09
		(iii)	2,42,85,440	35,44,508	13.73	14.608
8.	हरियाणा	(i)	2,11,44,564	62,41,324	28.66	29.52
		(ii)	1,13,63,953	49,33,004	48.26	43.41
		(iii)	97,80,611	13,08,320	6.01	13.389
9.	हिमाचल प्रदेश	(i)	60,77,900	19,63,882	34.41	32.31
		(ii)	30,87,940	13,33,361	49.08	43.18
		(iii)	29,89,960	6,30,521	19.36	21.09

क्षेत्रफल तथा जनसंख्या

2001 जनगणना के अनुसार कार्य करने वालों की जनसंख्या (राज्य वार)

संख्या. 3.28 (जारी)

क्रम. संख्या	भारत / राज्य / संघीय क्षेत्र	व्यक्ति (i) पुरुष (ii) स्त्रियाँ (iii)	कुल जनसंख्या	मुख्य कार्य करने वाले	मुख्य काम करने वालों की कुल जनसंख्या पर प्रतिशतता	
					1991*	2001
1	2	3	4	5	6	7
10.	जम्मू तथा कश्मीर	(i)	1,01,43,700	26,08,668	. .	25.72
		(ii)	53,60,926	22,26,958	. .	41.54
		(iii)	47,82,774	3,81,710	. .	7.98
11.	झारखंड	(i)	2,69,45,829	64,46,782	**	23.92
		(ii)	1,38,85,037	51,34,067	**	36.97
		(iii)	1,30,60,792	13,12,715	**	10.05
12.	कर्नाटक	(i)	5,28,50,562	1,93,64,759	38.45	36.64
		(ii)	2,68,98,918	1,38,96,845	53.53	51.66
		(iii)	2,59,51,644	54,67,914	22.73	21.0713
13.	केरल	(i)	3,18,41,374	82,36,973	28.53	25.87
		(ii)	1,54,68,614	64,60,693	44.82	41.77
		(iii)	1,63,72,760	17,76,280	12.81	10.8514
14.	मध्य प्रदेश	(i)	6,03,48,023	1,91,02,572	37.68	31.65
		(ii)	3,14,43,652	1,40,56,279	51.51	44.70
		(iii)	2,89,04,371	50,46,293	22.82	17.4615
15.	महाराष्ट्र	(i)	9,68,78,627	3,47,48,053	39.28	35.87
		(ii)	5,04,00,596	2,44,16,295	51.24	48.44
		(iii)	4,64,78,031	1,03,31,758	26.47	22.2316
16.	मणिपुर	(i)	21,66,788	6,59,364	38.55	30.43
		(ii)	10,95,634	4,30,227	44.21	39.27
		(iii)	10,71,154	2,29,137	32.65	21.3917
17.	मेघालय	(i)	23,18,822	7,57,011	40.32	32.65
		(ii)	11,76,087	4,85,694	49.54	41.30
		(iii)	11,42,735	2,71,317	30.67	23.7418
18.	मिजोरम	(i)	8,88,573	3,62,450	42.09	40.79
		(ii)	4,59,109	2,25,428	49.59	49.10
		(iii)	4,29,464	1,37,022	33.95	31.9119
19.	नागालैंड	(i)	19,90,036	7,03,977	42.29	35.37
		(ii)	10,47,141	4,24,811	46.69	40.57
		(iii)	9,42,895	2,79,166	37.32	29.6120
20.	उड़ीसा	(i)	3,68,04,660	95,89,269	32.78	26.05
		(ii)	1,86,60,570	80,04,740	52.86	42.90
		(iii)	1,81,44,090	15,84,529	12.10	8.7321

क्षेत्रफल तथा जनसंख्या

2001 जनगणना के अनुसार कार्य करने वालों की जनसंख्या (राज्य वार)

संख्या. 3.28 (जारी)

क्रम. संख्या	भारत / राज्य / संघीय क्षेत्र	व्यक्ति (i) पुरुष (ii) स्त्रियाँ (iii)	कुल जनसंख्या	मुख्य कार्य करने वाले	मुख्य काम करने वालों की कुल जनसंख्या पर प्रतिशतता	
					1991*	2001
1	2	3	4	5	6	7
21.	पंजाब	(i)	2,43,58,999	78,35,732	30.07	32.17
		(ii)	1,29,85,045	64,26,028	54.12	49.49
		(iii)	1,13,73,954	14,09,704	2.79	12.39
22.	राजस्थान	(i)	5,65,07,188	1,74,36,888	31.62	30.86
		(ii)	2,94,20,011	1,28,41,318	48.53	43.65
		(iii)	2,70,87,177	45,95,570	13.04	16.9623
23.	सिक्किम	(i)	5,40,851	2,12,904	40.45	39.36
		(ii)	2,88,484	1,46,541	50.82	50.80
		(iii)	2,52,367	66.363	28.63	26.2924
24.	तमिलनाडू	(i)	6,24,05,679	2,37,57,783	40.81	38.07
		(ii)	3,14,00,909	1,63,03,310	56.10	51.92
		(iii)	3,10,04,770	74,54,473	25.13	24.0425
25.	त्रिपुरा	(i)	31,99,203	9,12,292	29.09	28.52
		(ii)	16,42,225	7,42,054	46.99	45.18
		(iii)	15,56,978	1,70,238	10.14	10.9326
26.	उत्तर प्रदेश	(i)	16,61,97,921	3,93,37,649	29.73	23.67
		(ii)	8,75,65,369	3,43,38,260	49.31	39.21
		(iii)	7,86,32,552	49,99,389	7.45	6.3627
27.	उत्तराखंड	(i)	84,89,349	23,22,347	**	27.36
		(ii)	43,25,924	16,39,242	**	37.89
		(iii)	41,63,425	6,83,105	**	16.41
28.	पश्चिमी बंगाल	(i)	8,01,76,197	2,30,23,583	30.23	28.72
		(ii)	4,14,65,985	1,94,94,971	50.66	47.01
		(iii)	3,87,10,212	35,28,612	7.96	9.11
संघीय क्षेत्र —						
1.	अण्डेमान तथा निकोबार द्वीपसमूह	(i)	3,56,152	1,13,607	32.35	31.90
		(ii)	1,92,972	97,349	52.25	50.45
		(iii)	1,63,180	16,258	8.03	9.962
2.	चण्डीगढ़	(i)	9,00,635	3,28,989	34.83	36.53
		(ii)	5,06,938	2,77,050	54.24	54.65
		(iii)	3,93,697	51,939	10.28	13.193

क्षेत्रफल तथा जनसंख्या

2001 जनगणना के अनुसार कार्य करने वालों की जनसंख्या (राज्य वार)

संख्या. 3.28 (समाप्त)

क्रम. संख्या	भारत / राज्य / संघीय क्षेत्र	व्यक्ति (i) पुरुष (ii) स्त्रियाँ (iii)	कुल जनसंख्या	मुख्य कार्य करने वाले	मुख्य काम करने वालों की कुल जनसंख्या पर प्रतिशतता	
					1991*	2001
1	2	3	4	5	6	7
3.	दादर तथा नगर हवेली	(i)	2,20,490	96,184	43.91	43.62
		(ii)	1,21,666	71,156	55.94	58.48
		(iii)	98,824	25,028	31.26	25.32
4.	दमन तथा दीव	(i)	1,58,204	67,522	31.66	42.68
		(ii)	92,512	58,874	50.67	63.64
		(iii)	65,692	8,648	12.04	13.165
5.	दिल्ली	(i)	1,38,50,507	43,17,516	31.51	31.17
		(ii)	76,07,234	37,94,345	51.61	49.88
		(iii)	62,43,273	5,23,171	7.21	8.386
6.	लक्षदीप	(i)	60,650	11,710	23.96	19.31
		(ii)	31,131	10,288	41.02	33.05
		(iii)	29,519	1,422	5.85	4.827
7.	पाण्डिचेरी	(i)	9,74,345	3,17,367	32.41	32.57
		(ii)	4,86,961	2,45,205	50.11	50.35
		(iii)	4,87,384	72,162	14.34	14.81

* जम्मू तथा कश्मीर को छोडकर

प्राप्ति स्थान :- भारत की जनगणना, 2001 एवं निदेशक जनगणना कार्य, हरियाणा।

** पुराने राज्यों की सीमाओं में सम्मिलित है।

क्षेत्रफल तथा जनसंख्या

भारत के विभिन्न राज्यों में अनुसूचित जातियों की जनसंख्या, साक्षरता तथा कार्य करने वालों की जनसंख्या, 2001

संख्या. 3.29

राज्य	अनुसूचित जातियों की जनसंख्या	कुल जनसंख्या पर अनुसूचित जातियों की प्रतिशतता	कुल अनुसूचित जातियों पर साक्षर अनुसूचित जातियों की प्रतिशतता	कुल कार्यकर्ताओं की अनुसूचित जातियों की जनसंख्या पर प्रतिशतता
1	2	3	4	5
भारत	16,66,35,700	16.20	54.69	. .
आंध्र प्रदेश	1,23,39,496	16.19	53.52	. .
अरुणाचल प्रदेश	6,188	0.56	67.64	. .
असम	18,25,949	6.85	66.78	.
बिहार	1,30,48,608	15.72	28.47	. .
गुजरात	35,92,715	7.09	70.50	. .
गोवा	23,791	1.77	71.92	. .
हरियाणा	40,91,110	19.35	55.45	. .
हिमाचल प्रदेश	15,02,170	24.72	70.31	. .
जम्मू तथा कश्मीर	7,70,155	7.59	59.03	. .
कर्नाटक	85,63,930	16.20	52.87	. .
केरल	31,23,941	9.81	82.66	. .
महाराष्ट्र	98,81,656	10.20	71.90	. .
मध्य प्रदेश	91,55,177	15.17	58.57	. .
मणिपुर	60,037	2.77	72.32	. .
मेघालय	11,139	0.48	56.27	. .
मिजोरम	272	0.03	89.20	. .
नागालैंड	—	—	—	. .
उड़ीसा	60,82,063	16.53	55.53	. .
पंजाब	70,28,723	28.85	56.22	. .
राजस्थान	96,94,462	17.16	52.24	. .
सिक्किम	27,165	5.02	63.04	. .
तमिलनाडू	1,18,57,504	19.00	63.19	. .
त्रिपुरा	5,55,724	17.37	74.68	. .
उत्तर प्रदेश	3,51,48,377	21.15	46.27	. .
पश्चिमी बंगाल	1,84,52,555	23.01	59.04	. .
उत्तराखण्ड	15,17,186	17.87	63.40	. .
झारखंड	31,89,320	11.83	37.56	. .
छत्तीसगढ़	24,18,722	11.61	63.96	. .
संघीय क्षेत्र	26,67,565	16.15	. .	. .

* कुल कार्यकर्ता :- मुख्य काम करने वाले + सीमान्त कार्यकर्ता।

प्राप्ति स्थान : भारत की जनगणना - 2001

क्षेत्रफल तथा जनसंख्या

हरियाणा की अनुमानित जनसंख्या

संख्या. 3.30 **(जनसंख्या सैकडों में)**

वर्ष	पहली अक्तूबर	वर्ष	पहली अक्तूबर	वर्ष	पहली अक्तूबर	वर्ष	पहली अक्तूबर	वर्ष	पहली अक्तूबर **
1	2	3	4	5	6	7	8	9	10
1961-(जनगणना)	75,905	1971 (जनगणना)	1,00,364@	1981 (जनगणना)	1,29,226@@	1991 (जनगणना)	1,64,636*	2001 (जनगणना)	2,11,446†
1961	77,149	1971	1,01,664	1981	1,31,065	1991	1.66.980	2001	2,14,670
1962	79,316	1972	1,04,291	1982	1,34,278	1992	1,71,110	2002	2,18,370
1963	81,545	1973	1,06,983	1983	1,37,569	1993	1,75,350	2003	2,22 730
1964	83,835	1974	1,09,744	1984	1,40,942	1994	1,79,730	2004	2,27,070
1965	86,190	1975	1,12,577	1985	1,44,397	1995	1,84,240	2005	2,31,400
1966	88,611	1976	1,15,482	1986	1,47,936	1996	1,88,890	2006	2,35,690
1967	91,102	1977	1,18,463	1987	1,51,562	1997	1,93,700	2007	2,39,970
1968	93,661	1978	1,21,521	1988	1,55,278	1998	1,98,670	2008	2,44,250
1969	96,292	1979	1,24,657	1989	1,59,084	1999	2,03,820	2009	2,48,490
1970	98,997	1980	1,27,875	1990	1,62,984	2000	2,09,140	2010	2,52,700
								2011	2,56,860

@1 अप्रैल, 1971 (जनगणना 1971) के अनुसार।

प्राप्ति स्थान : अर्थ तथा सांख्यिकीय विशलेषण विभाग, हरियाणा।

@@1 मार्च, 1981 (जनगणना 1981) के अनुसार

*1 मार्च, 1991 (जनगणना 1991) के अनुसार

** सूचना सांख्यिकी संगठन, भारत सरकार द्वारा प्रदान की गई है।

नोट:- जनसंख्या के यह वार्षिक अनुमान अन्तर्जनगणना की सम्बधित अवधि के अनुसार ज्यामितीय विकास दर के आधार पर तैयार किये गये हैं।

† 1 मार्च 2001 (जनगणना 2001) के अनुसार

क्षेत्रफल तथा जनसंख्या

हरियाणा की अनुमानित जनसंख्या (1 अक्तूबर को)

संख्या 3.31 (जनसंख्या हजारों में)

जिला	जनगणना 2001		2001-02		2002-03		2003-04	
	जनसंख्या	घनत्व	जनसंख्या	घनत्व	जनसंख्या	घनत्व	जनसंख्या	घनत्व
1	2	3	4	5	6	7	8	9
अम्बाला	1,014	644	1,032	656	1,050	667	1,071	680
पंचकूला	468	522	483	538	491	547	501	558
यमुनानगर	1,042	589	996	563	1,013	573	1,033	584
कुरुक्षेत्र	826	540	841	550	856	559	873	571
कैथल	946	408	960	414	977	422	996	430
करनाल	1,274	506	1,294	513	1,316	522	1,342	533
पानीपत	968	763	988	779	1,005	793	1,025	808
सोनीपत	1,279	603	1,297	611	1,319	622	1,345	634
रोहतक	940	539	955	547	971	556	990	567
झज्जर	880	480	901	491	917	500	935	510
फरीदाबाद	2,195	1,020	2,252	1,047	2,291	1,065	2,337	1,086
गुड़गांव	1,660	612	1,699	626	1,728	637	1,763	650
रिवाड़ी	765	480	777	487	790	496	806	506
महेन्द्रगढ़	813	428	825	434	839	442	856	451
भिवानी	1,425	298	1,447	303	1,472	308	1,501	314
जीन्द	1,190	440	1,208	447	1,229	455	1,254	464
हिसार	1,537	386	1,563	392	1,590	399	1,622	407
फतेहाबाद	806	318	819	323	833	328	850	335
सिरसा	1,117	261	1,130	264	1,150	269	1,173	274
जोड़	21,145	478	21,467	486	21,837	494	22,273	504

क्षेत्रफल तथा जनसंख्या

हरियाणा की अनुमानित जनसंख्या (1 अक्तूबर को)

संख्या. 3.31 (जारी) (जनसंख्या हजारों में)

जिला	2004-05		2005-06		2006-07		2007-08	
	जनसंख्या	घनत्व	जनसंख्या	घनत्व	जनसंख्या	घनत्व	जनसंख्या	घनत्व
1	10	11	12	13	14	15	16	17
अम्बाला	1,092	694	1,113	707	1,134	720	1,155	734
पंचकूला	511	569	521	580	531	591	541	602
यमुनानगर	1,053	596	1,073	607	1,093	618	1,113	630
कुरुक्षेत्र	890	582	907	593	924	604	941	615
कैथल	1,015	438	1,034	446	1,053	454	1,072	463
करनाल	1,368	543	1,394	553	1,420	563	1,446	574
पानीपत	1,045	824	1,065	840	1,085	856	1,105	871
सोनीपत	1,371	646	1,397	658	1,423	671	1,449	683
रोहतक	1,009	578	1,028	589	1,047	600	1,066	611
झज्जर	953	520	971	529	989	539	1,007	549
फरीदाबाद	2,383	1,108	2,428	1,129	2,473	1,150	2,518	1,171
गुड़गांव	1,797	662	1,831	675	1,865	687	1,899	700
रिवाड़ी	822	516	838	526	853	535	868	545
महेन्द्रगढ़	873	460	890	469	906	477	922	486
भिवानी	1,530	320	1,559	326	1,588	332	1,617	338
जीन्द	1,278	473	1,302	482	1,326	491	1,350	500
हिसार	1,654	415	1,686	423	1,717	431	1,748	439
फतेहाबाद	867	342	884	348	900	355	916	361
सिरसा	1,196	280	1,219	285	1,242	290	1,264	296
जोड़	22,707	514	23,140	523	23,569	533	23,997	543

क्षेत्रफल तथा जनसंख्या

हरियाणा की अनुमानित जनसंख्या (1 अक्तूबर को)

संख्या. 3.31 (समाप्त) (जनसंख्या हजारों में)

जिला	2008-09		2009-10		2010-11		2011-12	
	जनसंख्या	घनत्व	जनसंख्या	घनत्व	जनसंख्या	घनत्व	जनसंख्या	घनत्व
1	18	19	20	21	22	23	24	25
अम्बाला	1,176	747	1,196	760	1,216	773	1,236	785
पंचकूला	551	614	560	624	570	635	579	645
यमुनानगर	1,133	641	1,153	652	1,173	663	1,192	674
कुरुक्षेत्र	958	626	975	637	992	648	1,008	659
कैथल	1,091	471	1,110	479	1,129	487	1,148	495
करनाल	1,472	584	1,498	594	1,523	604	1,548	614
पानीपत	1,125	887	1,144	902	1,163	917	1,182	932
सोनीपत	1,475	695	1,501	707	1,526	719	1,551	731
रोहतक	1,085	622	1,104	633	1,123	644	1,142	654
झज्जर	1,025	559	1,043	569	1,061	579	1,078	588
फरीदाबाद	2,563	1,192	2,607	1,212	2,651	1,232	2,695	1,253
गुड़गांव	1,933	712	1,967	725	2,000	737	2,033	749
रिवाड़ी	883	554	898	563	913	573	928	582
महेन्द्रगढ़	938	494	954	502	970	511	986	519
भिवानी	1,646	344	1,675	351	1,703	356	1,731	362
जीन्द	1,374	509	1,398	517	1,422	526	1,446	535
हिसार	1,779	447	1,810	454	1,841	462	1,871	470
फतेहाबाद	932	367	948	374	964	380	980	386
सिरसा	1,286	301	1,308	306	1,330	311	1,352	316
जोड़	24,425	552	24,849	562	25,270	572	25,686	581

टिप्पणी : 1. अनुमानित आंकड़े अन्तिम हैं। प्राप्ति स्थान :- अर्थ तथा सांख्यिकी विश्लेषण विभाग, हरियाणा।

2. जनसंख्या का घनत्व प्रति वर्ग किलोमीटर दिया गया है।

3. जिलावार आंकड़े 1 जनवरी, 2000 को जिलों की सीमाओं के आधार पर समयोजित किए गए हैं। अत: जिलावार जनसंख्या अन्य तालिकाओं में दी गई जनसंख्या से भिन्न है।

4. पूर्णांकन करने के कारण जोड़ भिन्न हो सकते हैं।

क्षेत्रफल तथा जनसंख्या

भारत वर्ष की अनुमानित जनसंख्या (1 अक्तूबर)*

संख्या. 3.32 (जनसंख्या हजारों में)

राज्य / संघीय प्रदेश	2001	2002	2003	2004	2005
1	2	3	4	5	7
आंध्र प्रदेश	76,542	77,710	78,616	79,5022	80,369
अरुणाचल प्रदेश	1,110	1,121	1,135	1,1493	1,163
असम	26,873	27,317	27,719	28,1144	28,506
बिहार	84,385	85,568	87,131	88,662	90,162
छत्तीसगढ़	20,969	21,412	21,764	22,1116	22,455
गोवा	1,360	1,357	1,389	1,4297	1,474
गुजरात	51,349	52,079	52,944	53,7988	54,642
हरियाणा	21,467	21,837	22,273	22,7079	23,140
हिमाचल प्रदेश	6,131	6,203	6,279	6,35410	6,426
जम्मू तथा कश्मीर	10,291	10,395	10,556	10,717	10,877
झारखंड	27,271	27,737	28,206	28,66412	29,116
कर्नाटक	53,321	53,969	54,654	55,32713	55,992
केरल	31,972	32,303	32,591	32,87514	33,154
मध्य प्रदेश	61,055	62,312	63,521	64,72015	65,910
महाराष्ट्र	97,926	99,371	1,00,966	1,02,56616	1,04,160
मणिपुर	2,180	2,212	2,240	2,26817	2,296
मेघालय	2,353	2,367	2,397	2,42718	2,457
मिजोरम	900	907	919	93019	942
नागालैंड	2,052	2,031	2,057	2,08320	2,109
उड़ीसा	37,079	37,503	37,921	38,32921	38,728
पंजाब	24,625	24,899	25,243	25,58622	25,925
राजस्थान	57,370	58,350	59,512	60,67023	61,818
सिक्किम	552	552	559	56624	573
तमिलनाडू	62,742	63,332	63,883	64,41625	64,933
त्रिपुरा	3,206	3,265	3,307	3,34926	3,390
उत्तर प्रदेश	1,68,451	1,71,532	1,74,956	1,78,406	1,81,868
उत्तराखंड	8,578	8,720	8,866	9,01328	9,160
पश्चिमी बंगाल	80,729	81,928	82,935	83,902	84,842
अंडेमान तथा निकोबार द्वीप समूह	359	372	385	399	413
चण्डीगढ़	921	935	977	1,02631	1,080
दादर तथा नगर हवेली	228	223	233	246	260
दमन तथा दीव	164	178	190	20133	212
दिल्ली	14,150	14,526	14,952	15,386	15,831
लक्षदीप	61	66	68	7035	71
पाण्डिचेरी	980	973	1,000	1,037	1,079
भारत	10,39,701	10,55,563	10,72,344	10,89,007	11,05,535

क्षेत्रफल तथा जनसंख्या

भारत वर्ष की अनुमानित जनसंख्या (1 अक्तूबर)*

संख्या. 3.32 (समाप्त) (जनसंख्या हजारों में)

राज्य / संघीय प्रदेश	2006	2007	2008	2009	2010	2011
1	8	9	10	11	12	13
आंध्र प्रदेश	81,219	82,049	82,858	83,649	84,426	85,188
अरुणाचल प्रदेश	1,178	1,192	1,206	1,221	1,235	1,249
असम	28,896	29,282	29,660	30,037	30,413	30,791
बिहार	91,631	93,068	94,474	95,849	97,192	98,505
छत्तीसगढ़	22,797	23,134	23,466	23,796	24,124	24,452
गोवा	1,517	1,568	1,629	1,691	1,749	1,799
गुजरात	55,475	56,298	57,109	57,910	58,702	59,485
हरियाणा	23,569	23,997	24,425	24,849	25,270	25,686
हिमाचल प्रदेश	6,498	6,567	6,636	6,702	6,767	6,831
जम्मू तथा कश्मीर	11,035	11,192	11,350	11,506	11,659	11,806
झारखंड	29,567	30,008	30,438	30,865	31,293	31,727
कर्नाटक	56,647	57,292	57,927	58,552	59,170	59,780
केरल	33,426	33,694	33,958	34,216	34,467	34,708
मध्य प्रदेश	67,093	68,266	69,428	70,582	71,732	72,879
महाराष्ट्र	1,05,740	1,07,321	1,08,908	1,10,485	1,12,042	1,13,569
मणिपुर	2,325	2,353	2,381	2,409	2,438	2,466
मेघालय	2,488	2,518	2,548	2,578	2,609	2,639
मिजोरम	953	965	976	988	1,000	1,011
नागालैंड	2,135	2,161	2,187	2,212	2,238	2,264
उड़ीसा	39,121	39,505	39,877	40,243	40,603	40,961
पंजाब	26,257	26,587	26,916	27,240	27,556	27,861
राजस्थान	62,951	64,077	65,200	66,310	67,401	68,468
सिक्किम	580	587	595	602	609	616
तमिलनाडू	65,435	65,919	66,386	66,836	67,273	67,698
त्रिपुरा	3,432	3,474	3,515	3,557	3,599	3,641
उत्तर प्रदेश	1,85,330	1,88,812	1,92,325	1,95,841	1,99,347	2,02,830
उत्तराखंड	9,305	9,451	9,597	9,742	9,885	10,027
पश्चिमी बंगाल	85,768	86,659	87,506	88,335	89,158	89,987
अंडेमान तथा निकोबार द्वीप समूह	427	442	458	474	489	502
चण्डीगढ़	1,135	1,197	1,267	1,340	1,412	1,480
दादर तथा नगर हवेली	274	290	310	330	348	364
दमन तथा दीव	223	234	244	255	265	277
दिल्ली	16,291	16,760	17,236	17,725	18,231	18,758
लक्षदीप	73	74	75	75	76	76
पाण्डिचेरी	1,123	1,175	1,239	1,305	1,369	1,427
भारत	11,21,914	11,38,169	11,54,311	11,70,307	11,86,146	12,01,810

Note :—1. Estimated Figures are final.

2. Totals may not tally on account of rounding off.

प्राप्ति स्थान : केन्द्रीय सांख्यिकीय संगठन, भारत सरकार।

क्षेत्रफल तथा जनसंख्या

मुख्य धार्मिक समुदायों के अनुसार जनसंख्या (2001 की जनगणना)

संख्या. 3.33

राज्य / संघीय क्षेत्र	हिन्दू		मुस्लिम		ईसाई	
	जनसंख्या	प्रतिशत बढोत्तरी 1991-01	जनसंख्या	प्रतिशत बढोत्तरी 1991-01	जनसंख्या	प्रतिशत बढोत्तरी 1991-01
1	2	3	4	5	6	7
भारत	82,75,78,868	23.04	13,81,88,240	36.02	2,40,80,016	22.61
राज्य						
आंध्र प्रदेश	6,78,36,651	14.43	69,86,856	17.94	11,81,917	(–)2.83
अरुणाचल प्रदेश	3,79,935	18.65	20,675	73.42	2,05,548	130.92
असम	1,72,96,455	14.95	82,40,611	29.30	9,86,589	32.54
बिहार	6,90,76,919	27.12	1,37,22,048	35.48	53,137	71.58
झारखंड	1,84,75,681	—	37,31,308	—	10,93,382	—
गोवा	8,86,551	17.17	92,210	50.04	3,59,568	2.96
गुजरात	4,51,43,074	22.13	45,92,854	27.33	2,84,092	56.31
हरियाणा	1,86,55,925	27.03	12,22,916	60.11	27,185	73.16
हिमाचल प्रदेश	58,00,222	16.97	1,19,512	34.08	7,687	73.33
जम्मू तथा कश्मीर	30,05,349	—	67,93,240	—	20,299	—
कर्नाटक	4,43,21,279	15.32	64,63,127	23.48	10,09,164	17.42
केरल	1,78,83,449	7.29	78,63,842	15.84	60,57,427	7.75
मध्य प्रदेश	5,50,04,675	23.34	38,41,449	28.77	1,70,381	37.45
छत्तीसगढ़	1,97,29,670	—	4,09,615	—	4,01,035	—
महाराष्ट्र	7,78,59,385	21.59	1,02,70,485	34.63	10,58,313	19.58
मणिपुर	9,96,894	(–)5.91	1,90,939	42.99	7,37,578	17.70
मेघालय	3,07,822	18.25	99,169	61.35	16,28,986	42.13
मिजोरम	31,562	(–)9.27	10,099	122.54	7,72,809	30.69
नागालैंड	1,53,162	25.06	35,005	69.58	17,90,349	69.23
उड़ीसा	3,47,26,129	15.86	7,61,985	31.88	8,97,861	34.77
पंजाब	89,97,942	28.74	3,82,045	59.58	2,92,800	30.04
राजस्थान	5,01,51,452	27.93	47,88,227	35.82	72,660	51.41
सिक्किम	3,29,548	18.59	7,693	99.87	36,115	169.25
तमिलनाडू	5,49,85,079	11.01	34,70,647	13.69	37,85,060	19.05
त्रिपुरा	27,39,310	14.86	254,442	29.49	1,02,489	120.54
उत्तर प्रदेश	13,39,79,263	24.53	3,07,40,158	31.34	2,12,578	19.38
उत्तराखंड	72,12,260	—	10,12,141	—	27,116	—
पश्चिमी बंगाल	5,81,04,835	14.95	2,02,40,543	25.91	5,15,150	34.34
संघीय क्षेत्र						
अण्डेमान तथा निकोबार द्वीपसमूह	2,46,589	30.11	29,265	37.05	77,178	14.83
चण्डीगढ़	7,07,978	45.41	35,548	103.40	7,627	51.63
दादर तथा नगर हवेली	2,06,203	55.96	6,524	95.27	6,058	189.58
दमन तथा दीव	1,41,901	59.17	12,281	35.73	3,362	15.77
दिल्ली	1,13,58,049	44.10	16,23,520	82.49	1,30,319	56.72
लक्षदीप	2,221	(–)4.96	57,903	18.74	509	(–)14.88
पाण्डिचेरी	8,45,449	21.48	59,358	12.28	67,688	15.98

क्षेत्रफल तथा जनसंख्या

मुख्य धार्मिक समुदायों के अनुसार जनसंख्या (2001 की जनगणना)

संख्या. 3.33 (जारी)

राज्य / संघीय क्षेत्र	सिक्ख		बौद्ध		जैन	
	जनसंख्या	प्रतिशत बढोत्तरी 1991-01	जनसंख्या	प्रतिशत बढोत्तरी 1991-01	जनसंख्या	प्रतिशत बढोत्तरी 1991-01
1	8	9	10	11	12	13
भारत	1,92,15,730	18.18	79,55,207	24.54	42,25,053	26.02
राज्य						
आंध्र प्रदेश	30,998	41.48	32,037	44.62	41,846	57.53
अरुणाचल प्रदेश	1,865	54.77	1,43,028	28.42	216	237.50
असम	22,519	36.54	51,029	(–)20.28	23,957	16.04
बिहार	20,780	66.85	18,818	807.77	16,085	41.94
झारखंड	83,358	—	5,940	—	16,301	—
गोवा	970	(–)10.76	649	170.42	820	68.38
गुजरात	45,587	37.96	17,829	53.50	5,25,305	6.91
हरियाणा	11,70,662	22.35	7,140	246.94	57,167	61.96
हिमाचल प्रदेश	72,355	39.01	75,859	18.38	1,408	16.75
जम्मू तथा कश्मीर	2,07,154	—	1,13,787	—	2,518	—
कर्नाटक	15,326	51.73	3,93,300	438.68	4,12,659	26.54
केरल	2,762	24.19	2,027	808.97	4,528	24.36
मध्य प्रदेश	1,50,772	36.44	2,09,322	24.58	5,45,446	21.99
छत्तीसगढ़	69,621	—	65,267	—	56,103	—
महाराष्ट्र	2,15,337	33.60	58,38,710	15..83	13,01,843	34.79
मणिपुर	1,653	27.06	1,926	170.89	1,461	9.27
मेघालय	3,110	19.07	4,703	60.29	772	73.48
मिजोरम	326	9.03	70,494	30.49	179	4375.00
नागालैंड	1,152	57.38	1,356	133.39	2,093	74.13
उड़ीसा	17,492	1.13	9,863	7.76	9,154	45.26
पंजाब	1,45,92,387	14.29	41,487	66.41	39,276	89.16
राजस्थान	8,18,420	26.07	10,335	131.36	650,493	15.58
सिक्किम	1,176	213.60	1,52,042	37.76	183	357.50
तमिलनाडू	9,545	75.17	5,393	153.43	83,359	24.60
त्रिपुरा	1,182	59.73	98,922	(–)22.87	477	58.47
उत्तर प्रदेश	6,78,059	35.88	3,02,031	44.80	2,07,111	23.00
उत्तराखंड	2,12,025	—	12,434	—	9,249	—
पश्चिमी बंगाल	66,391	19.86	2,43,364	19.54	55,223	60.74
संघीय क्षेत्र						
अण्डेमान तथा निकोबार द्वीप समूह	1,587	17.56	421	30.75	23	35.29
चण्डीगढ़	1,45,175	11.43	1,332	90.56	2,592	69.30
दादर तथा नगर हवेली	123	515.00	457	128.50	864	63.33
दमन तथा दीव	145	43.56	126	306.45	268	26.42
दिल्ली	5,55,602	21.93	23,705	70.47	1,55,122	63.85
लक्षदीप	6	600.00	1	0.0	—	—
पाण्डिचेरी	108	272.41	73	87.18	952	102.55

क्षेत्रफल तथा जनसंख्या

मुख्य धार्मिक समुदायों के अनुसार जनसंख्या (2001 की जनगणना)

संख्या. 3.33 (समाप्त)

राज्य / संघीय क्षेत्र	अन्य		धर्म जो वर्णित नहीं	
	जनसंख्या	प्रतिशत बढोत्तरी 1991-01	जनसंख्या	प्रतिशत बढोत्तरी 1991-01
1	14	15	16	17
भारत	66,39,626	103.09	7,27,588	75.08
राज्य				
आंध्र प्रदेश	4,768	85.96	94,934	655.54
अरुणाचल प्रदेश	3,37,399	7.75	9,302	(–)47.30
असम	22,999	(–)83.36	11,369	12.75
बिहार	52,905	1124.09	37,817	4728.42
झारखंड	35,14,472	—	25,387	—
गोवा	353	(–)12.41	6,547	2280.73
गुजरात	28,698	101.91	33,578	418.34
हरियाणा	1,255	704.49	2,314	(–)30.22
हिमाचल प्रदेश	425	101.42	432	36.00
जम्मू तथा कश्मीर	97	—	1,256	—
कर्नाटक	1,15,460	1,725.45	1,20,247	232.90
केरल	2,256	(–)31.11	25,083	134.55
मध्य प्रदेश	4,09,285	807.77	16,693	(–)81.30
छत्तीसगढ़	95,187	—	7,305	—
महाराष्ट्र	2,36,841	137.39	97,713	(–)8.30
मणिपुर	2,35,280	1572.69	1,057	1661.67
मेघालय	2,67,245	(–)10.46	7,015	185.05
मिजोरम	2,443	31.41	661	(–)77.22
नागालैंड	6,108	4.05	811	665.09
उड़ीसा	3,61,981	(–)9.00	20,195	44.92
पंजाब	8,594	873.27	4,468	(–)67.87
राजस्थान	5,253	341.06	10,348	(–)25.69
सिक्किम	12,926	3356.15	1,168	658.44
तमिलनाडू	7,252	176.79	59,344	235.85
त्रिपुरा	1,277	63,750.00	1,104	110300.00
उत्तर प्रदेश	9,281	28.96	69,440	772.83
उत्तराखंड	770	—	3,354	—
पश्चिमी बंगाल	8,95,796	98.01	54,895	771.35
संघीय क्षेत्र				
अण्डेमान तथा निकोबार द्वीपसमूह	238	(–)7.03	851	35.08
चण्डीगढ़	257	542.50	126	129.09
दादर तथा नगर हवेली	90	9.76	171	—
दमन तथा दीव	103	(–)16.26	18	28.57
दिल्ली	2,174	132.26	2,016	290.70
लक्षदीप	—	—	10	233.33
पाण्डिचेरी	158	1028.57	559	2330.43

प्राप्ति स्थान : निदेशक जनगणना कार्य, हरियाणा।

क्षेत्रफल तथा जनसंख्या

अनुसूचित जातियों तथा अनुसूचित जन जातियों की जनसंख्या (2001 की जनगणना)

संख्या. 3.34

राज्य / संघीय प्रदेश	अनुसूचित जातियां					
	पुरुष	स्त्री	व्यक्ति	ग्रामीण	शहरी	राज्य / संघीय क्षेत्र में जनसंख्या से प्रतिशतता
1	2	3	4	5	6	7
भारत (1) (2)	8,60,88,760	8,05,46,940	16,66,35,700	13,30,10,878	3,36,24,822	16.20
राज्य						
आंध्र प्रदेश	62,28,011	61,11,485	1,23,39,496	1,02,19,409	21,20,087	16.19
अरुणाचल प्रदेश	3,590	2,598	6,188	3,062	3,126	0.56
असम	9,43,674	8,82,275	18,25,949	15,53,691	2,72,258	6.85
बिहार	67,84,676	62,63,932	1,30,48,608	1,21,78,555	8,70,053	15.72
झारखंड	16,40,583	15,48,737	31,89,320	25,88,094	6,01,226	11.83
गोवा	12,047	11,744	23,791	10,720	13,071	1.77
गुजरात	18,66,283	17,26,432	35,92,715	21,80,441	14,12,274	7.09
हरियाणा	21,88,585	19,02,525	40,91,110	32,10,917	8,80,193	19.35
हिमाचल प्रदेश	7,63,333	7,38,837	15,02,170	14,03,050	99,120	24.72
जम्मू तथा कश्मीर (2)	4,03,256	3,66,899	7,70,155	6,36,016	1,34,139	7.59
कर्नाटक	43,39,745	42,24,185	85,63,930	64,17,243	21,46,687	16.20
केरल	15,25,114	15,98,827	31,23,941	25,53,725	5,70,216	9.81
मध्य प्रदेश	48,04,881	43,50,296	91,55,177	69,14,726	22,40,451	15.17
छत्तीसगढ़	12,13,194	12,05,528	24,18,722	18,99,055	5,19,667	11.61
महाराष्ट्र	50,63,062	48,18,594	98,81,656	60,93,829	37,87,827	10.20
मणिपुर	29,934	30,103	60,037	20,802	39,235	2077
मेघालय	5,920	5,219	11,139	7,065	4,074	0.48
मिजोरम	212	60	272	65	207	0.03
नागालैंड	Nil	Nil	Nil	Nil	Nil	—
उड़ीसा	30,73,278	30,08,785	60,82,063	53,78,788	7,03,275	16.53
पंजाब	37,14,350	33,14,373	70,28,723	53,18,254	17,10,469	28.85
राजस्थान	50,67,679	46,26,783	96,94,462	77,39,926	19,54,536	17.16
सिक्किम	13,807	13,358	27,165	23,872	3,293	5.02
तमिलनाडू	59,32,925	59,24,579	1,18,57,504	83,08,890	35,48,614	19.00
त्रिपुरा	2,83,186	2,72,538	5,55,724	4,55,623	1,00,101	17.37
उत्तर प्रदेश	1,85,02,838	1,66,45,539	3,51,48,377	3,08,16,596	43,31,781	21.15
उत्तराखंड	7,80,772	7,36,414	15,17,186	12,56,122	2,61,064	17.87
पश्चिमी बंगाल	94,69,659	89,82,896	1,84,52,555	1,55,24,925	29,27,630	23.01
संघीय क्षेत्र						
अण्डेमान तथा निकोबार द्वीपसमूह	Nil	Nil	Nil	Nil	Nil	—
चण्डीगढ़	86,187	71,410	1,57,597	14,740	1,42,857	17.50
दादर तथा नगर हवेली	2,159	1,945	4,104	2,834	1,270	1.86
दिल्ली	12,65,182	10,78,073	23,43,255	1,88,378	21,54,877	16.92
दमन तथा दीव	2,498	2,340	4,838	2,920	1,918	3.06
लक्षदीप	Nil	Nil	Nil	Nil	Nil	—
पाण्डिचेरी	78,140	79,631	1,57,771	88,545	69,226	16.19

क्षेत्रफल तथा जनसंख्या

अनुसूचित जातियों तथा अनुसूचित जन जातियों की जनसंख्या (2001 की जनगणना)

संख्या. 3.34 (समाप्त)

राज्य / संघीय प्रदेश	अनुसूचित जन-जातियां						
	पुरुष	स्त्री	व्यक्ति	ग्रामीण	शहरी	राज्य / संघीय क्षेत्र में जनसंख्या से प्रतिशतता	राज्य / संघीय क्षेत्र में अनुसूचित जातियों तथा अनुसूचित जन-जातियों की प्रतिशतता
1	8	9	10	11	12	13	14
भारत (1) (2)	4,26,40,829	4,16,85,411	8,43,26,240	7,73,38,597	69,87,643	8.20	24.40
राज्य							
आंध्र प्रदेश	25,48,295	24,75,809	50,24,104	46,46,923	3,77,181	6.59	22.78
अरुणाचल प्रदेश	3,52,017	3,53,141	7,05,158	6,06,278	98,880	64.22	64.78
असम	16,78,117	16,30,453	33,08,570	31,54,546	1,54,024	12.41	19.26
बिहार	3,93,114	3,65,237	7,58,351	7,17,702	40,649	0,91	16.63
झारखंड	35,65,960	35,21,108	70,87,068	65,00,014	5,87,054	26.30	38.13
गोवा	299	267	566	190	376	0.04	1.81
गुजरात	37,90,117	36,91,043	74,81,160	68,66,637	6,14,523	14.76	21.85
हरियाणा	Nil	Nil	Nil	Nil	Nil	Nil	19.35
हिमाचल प्रदेश	1,22,549	1,22038	2,44,587	2,37,060	7,527	4.02	28.74
जम्मू तथा कश्मीर (2)	5,78,949	5,27,030	11,05,979	10,54,488	51,491	10.90	18.49
कर्नाटक	17,56,238	17,07,748	34,63,986	29,34,530	5,29,456	6.55	22.75
केरल	1,80,169	1,84,020	3,64,189	3,50,019	14,170	1.14	10.95
मध्य प्रदेश	61,95,240	60,38,234	1,22,33,474	1,14,46,448	7,87,026	20.27	35.44
छत्तीसगढ़	32,87,334	33,29,262	66,16,596	62,64,835	3,51,761	31.76	43.37
महाराष्ट्र	43,47,754	42,29,522	85,77,276	74,86,537	10,90,739	8.85	19.05
मणिपुर	3,74,319	3,66,822	7,41,141	7,05,912	35,229	34.20	36.97
मेघालय	9,96,567	9,96,295	19,92,862	16,82,670	3,10,192	85.94	86.42
मिजोरम	4,22,963	4,16,347	8,39,310	4,30,883	4,08,427	94.46	94.49
नागालैंड	9,13,203	8,60,823	17,74,026	15,44,022	2,30,004	89.14	89.14
उड़ीसा	40,66,783	40,78,298	81,45,081	76,98,358	4,46,723	22.13	38.66
पंजाब	Nil	Nil	Nil	Nil	Nil	—	28.85
राजस्थान	36,50,982	34,46,724	70,97,706	67,17,830	3,79,876	12.56	29.72
सिक्किम	56,940	54,465	1,11,405	1,01,909	9,496	20.60	25.62
तमिलनाडू	3,28,917	3,22,404	6,51,321	5,51,143	1,00,178	1.04	20.04
त्रिपुरा	5,04,320	4,89,106	9,93,426	9,67,997	25,429	31.05	48.42
उत्तर प्रदेश	55,834	52,129	1,07,963	95,828	12,135	0.06	21.21
उत्तराखंड	1,31,334	1,24,795	2,56,129	2,40,209	15,920	3.02	20.89
पश्चिमी बंगाल	22,23,924	21,82,870	44,06,794	41,36,366	2,70,428	5.50	28.51

क्षेत्रफल तथा जनसंख्या

अनुसूचित जातियों तथा अनुसूचित जन जातियों की जनसंख्या (2001 की जनगणना)

संख्या. 3.34 (समाप्त)

राज्य / संघीय प्रदेश	अनुसूचित जन-जातियां						
	पुरुष	स्त्री	व्यक्ति	ग्रामीण	शहरी	राज्य / संघीय क्षेत्र में जनसंख्या से प्रतिशतता	राज्य / संघीय क्षेत्र में अनुसूचित जातियों तथा अनुसूचित जन-जातियों की प्रतिशतता
1	8	9	10	11	12	13	14
संघीय क्षेत्र							
अण्डेमान तथा निकोबार द्वीपसमूह	15,127	14,342	29,469	28,456	1,013	8.27	8.27
चण्डीगढ़	Nil	Nil	Nil	Nil	Nil	—	17.50
दादर तथा नगर हवेली	67,663	69,562	1,37,225	1,27,410	9,815	62.23	64.09
दिल्ली	Nil	Nil	Nil	Nil	Nil	—	16.92
दमन तथा दीव	7,190	6,807	13,997	11,188	2,809	8.84	11.90
लक्षदीप	28,611	28,710	57,321	32,209	25,112	94.51	94.51
पाण्डिचेरी	Nil	Nil	Nil	Nil	Nil	—	16.19

Source : Census of India, 1991, (Series I, Paper I)

टिप्पणीः- (1) नागालैंड, अंडेमान व निकोबार व लक्षद्वीप द्विपसमूहों के लिए भारत के राष्ट्रपति द्वारा कोई भी जाति अनुसूचित नहीं की गई है।

(2) हरियाणा, जम्मू तथा कश्मीर, पंजाब, चन्डीगढ़, दिल्ली व पाण्डिचेरी के लिए भारत के राष्ट्रपति द्वारा कोई भी कबीले अनुसूचित नहीं की गई है।

खण्ड IV

पर्यावरण आंकड़े (जलवायु)

इस अनुभाग में मौसम संबंधी जो आंकड़े दिये गये है उनका सम्बन्ध चुने हुए स्टेशनों पर होने वाली औसत जिलावार वर्षा से है। इस अनुभाग के आंकड़े निदेशक, भू-अभिलेख, हरियाणा से प्राप्त किये गये है।

सारणी 4.1 में वर्ष 2008 में जिलावार होने वाली औसत मासिक वर्षा का पता चलता है।

सारणी 4.2 में जिलावार होने वाली मासिक सामान्य वर्षा – 5 वर्षो की औसत (2004-2008) के आंकड़ो का पता चलता है।

सारणी 4.3 में जिलावार औसत वार्षिक वर्षा को दर्शाया गया है।

पर्यावरण आंकड़े (जलवायु)

जिलावार औसत मासिक वर्षा : 2008

संख्या. 4.1 (मिलीमीटर)

जिला	मासिक वर्षा				
	जनवरी	फरवरी	मार्च	अप्रैल	मई
1	2	3	4	5	6
अम्बाला	14.0	1.0	0.0	35.5	75.5
पंचकूला	9.0	0.0	0.0	8.0	8.0
यमुनानगर	0.0	0.5	0.0	41.3	54.8
कुरुक्षेत्र	4.0	0.0	0.0	7.0	0.0
कैथल	0.0	0.0	0.0	9.2	76.0
करनाल	0.0	0.0	0.0	2.0	113.0
पानीपत	0.0	2.0	0.0	2.0	45.0
सोनीपत	0.0	0.0	0.0	12.0	98.0
रोहतक	0.0	0.0	0.0	16.0	89.0
झज्जर	0.0	0.0	0.0	20.6	102.0
फरीदाबाद	0.0	0.0	3.6	14.6	99.0
गुड़गांव	0.0	0.0	0.0	1.5	130.4
मेवात	0.0	0.0	0.4	1.4	102.0
रिवाड़ी	0.0	0.0	2.5	4.2	84.5
महेन्द्रगढ़	0.0	0.0	0.0	22.0	88.4
भिवानी	0.0	0.0	0.0	17.4	67.4
जीन्द	3.3	0.3	0.0	10.0	116.0
हिसार	3.5	1.5	0.0	6.0	31.3
फतेहाबाद	6.0	0.0	0.0	19.5	29.0
सिरसा	4.0	0.0	0.0	16.0	15.0

पर्यावरण आंकड़े (जलवायु)

जिलावार औसत मासिक वर्षा : 2008

संख्या. 4.1 (समाप्त) (मिलीमीटर)

जिला	मासिक वर्षा							वार्षिक 2008
	जून	जुलाई	अगस्त	सितम्बर	अक्तूबर	नवम्बर	दिसम्बर	जोड़
1	7	8	9	10	11	12	13	14
अम्बाला	292.5	318.5	318.5	158.5	23.0	3.0	0.0	1240.0
पंचकूला	193.0	183.0	338.0	200.0	18.0	0.0	0.0	957.0
यमुनानगर	336.0	318.0	135.0	84.8	17.0	5.5	0.0	992.9
कुरुक्षेत्र	79.5	38.0	99.0	138.0	0.5	0.0	0.0	366.0
कैथल	271.0	31.0	120.0	237.3	0.0	4.0	0.0	748.5
करनाल	145.8	98.5	112.0	116.0	0.0	5.0	0.0	592.3
पानीपत	104.0	193.0	132.0	141.0	0.0	7.0	0.0	626.0
सोनीपत	90.5	221.0	296.0	151.5	0.0	28.0	0.0	897.0
रोहतक	122.0	121.0	135.0	84.0	0.0	11.0	0.0	578.0
झज्जर	170.4	116.6	222.6	134.2	0.0	0.0	0.0	766.4
फरीदाबाद	99.8	178.8	205.4	113.8	0.0	0.0	0.0	715.0
गुड़गांव	107.0	131.5	229.5	103.2	0.0	0.0	0.0	703.1
मेवात	161.6	0.0	0.0	0.0	0.0	0.0	0.0	265.4
रिवाड़ी	160.0	208.0	154.5	182.7	0.0	0.0	0.0	796.4
महेन्द्रगढ़	371.7	113.8	116.9	183.8	0.0	10.2	0.0	906.8
भिवानी	95.0	91.6	239.4	64.8	0.0	5.0	0.0	580.6
जीन्द	244.7	129.3	120.3	171.0	0.0	10.7	0.0	805.6
हिसार	68.5	61.0	114.5	63.0	0.0	7.0	1.0	357.3
फतेहाबाद	103.0	57.5	88.5	76.0	0.0	0.5	0.0	380.0
सिरसा	76.5	14.5	94.5	18.0	2.5	0.0	0.0	241.0

प्राप्ति स्थान : निदेशक, भू—अभिलेख, हरियाणा।

पर्यावरण आंकड़े (जलवायु)

जिलावार मासिक सामान्य वर्षा 5 वर्षो की औसत (2004-2008)

संख्या. 4.2 (मिलीमीटर)

जिला	मासिक				
	जनवरी	फरवरी	मार्च	अप्रैल	मई
1	2	3	4	5	6
अम्बाला	28.00	51.00	46.50	12.30	47.70
पंचकूला	30.06	48.40	56.40	3.80	24.80
यमुनानगर	28.36	41.56	32.98	18.56	33.70
कुरुक्षेत्र	17.40	24.90	21.10	4.80	24.90
कैथल	7.48	19.46	23.12	5.64	29.26
करनाल	16.60	34.90	18.50	6.10	39.80
पानीपत	13.60	16.00	22.00	3.20	17.20
सोनीपत	10.80	17.80	19.60	4.70	38.90
रोहतक	3.40	12.80	18.70	8.40	27.20
झज्जर	3.44	17.48	21.24	6.80	38.92
फरीदाबाद	4.64	15.84	19.96	8.06	30.04
गुड़गांव	1.72	24.58	24.32	2.04	34.52
मेवात	0.0	16.32	7.20	1.00	21.24
रिवाड़ी	2.64	23.24	22.04	3.84	31.38
महेन्द्रगढ़	4.68	21.96	14.30	8.66	26.82
भिवानी	3.20	18.08	18.72	8.44	35.24
जीन्द	10.74	32.66	27.94	5.06	43.34
हिसार	6.76	15.90	15.68	6.16	22.22
फतेहाबाद	7.50	16.16	17.86	10.10	23.36
सिरसा	2.80	14.60	16.50	3.30	11.10

पर्यावरण आंकड़े (जलवायु)

जिलावार मासिक सामान्य वर्षा 5 वर्षो की औसत (2004-2008)

संख्या. 4.2 (समाप्त) (मिलीमीटर)

जिला	मासिक							वार्षिक
	जून	जुलाई	अगस्त	सितम्बर	अक्तूबर	नवम्बर	दिसम्बर	जोड़
1	7	8	9	10	11	12	13	14
अम्बाला	162.80	255.86	271.80	104.60	20.50	1.20	1.80	1004.06
पंचकूला	78.40	208.40	289.00	115.24	22.40	0.00	1.00	877.90
यमुनानगर	159.20	234.96	171.80	81.48	10.76	1.30	4.60	819.26
कुरुक्षेत्र	64.00	50.50	95.70	45.10	6.00	0.00	1.10	355.50
कैथल	98.14	84.10	104.00	107.68	3.54	0.80	0.06	483.28
करनाल	55.16	69.13	108.50	80.40	12.50	1.00	0.00	442.59
पानीपत	63.60	108.90	118.80	122.40	6.20	1.40	0.00	493.30
सोनीपत	71.52	126.70	149.50	97.00	21.40	5.60	0.20	563.72
रोहतक	64.40	98.60	119.00	91.40	10.80	2.60	3.40	460.70
झज्जर	79.00	117.56	115.12	86.84	7.40	0.0	0.00	493.80
फरीदाबाद	46.52	127.10	156.72	56.00	25.80	0.44	0.08	491.20
गुड़गांव	51.82	94.26	133.22	62.88	20.62	0.46	0.64	451.08
मेवात	47.96	51.80	33.60	14.32	0.0	0.00	0.00	193.44
रिवाड़ी	72.28	152.24	100.62	93.20	3.06	0.00	0.36	504.90
महेन्द्रगढ़	155.12	96.28	76.56	86.10	9.60	2.04	1.50	503.62
भिवानी	58.28	80.96	113.36	56.04	10.60	1.16	0.76	404.84
जीन्द	90.74	130.86	113.86	108.54	12.46	2.80	1.06	580.06
हिसार	52.10	53.38	57.52	50.32	5.36	2.20	1.46	289.06
फतेहाबाद	65.06	64.40	59.20	68.80	1.00	0.94	1.40	335.78
सिरसा	57.20	40.00	30.26	27.20	3.90	1.00	1.50	209.36

प्राप्ति स्थान : निदेशक, भू—अभिलेख, हरियाणा।

पर्यावरण आंकड़े (जलवायु)

जिलावार औसत वार्षिक वर्षा

संख्या. 4.3 (सैंटीमीटर)

ज़िला	1966	1970	1975	1980	1985	1990	1995	2000	2005	2007	2008
1	2	3	4	5	6	7	8	9	10	11	12
अम्बाला	69.11	113.52	120.11	96.7	109.9	156.1	165.9	93.1	110.4	90.8	124.0
पंचकूला	*	*	*	*	*	*	*	134.1	82.7	86.6	95.7
यमुनानगर	*	*	*	*	*	145.6	148.0	113.4	94.8	63.4	99.3
कुरुक्षेत्र	*	*	62.76	60.0	52.9	55.9	102.4	45.7	29.2	32.0	36.6
कैथल	*	*	*	*	*	90.8	77.7	36.5	60.3	41.2	74.9
करनाल	54.22	56.60	57.57	83.5	44.2	88.5	74.3	47.1	42.0	51.8	59.2
पानीपत	*	*	*	*	*	53.7	87.4	40.2	51.6	35.1	62.6
सोनीपत	*	*	55.56	101.4	60.1	69.4	91.5	53.8	50.9	46.9	89.7
रोहतक	65.49	54.32	83.90	46.9	59.3	55.1	84.9	43.8	54.7	40.5	57.8
झज्जर	*	*	*	*	*	*	*	36.0	61.1	44.0	76.6
फरीदाबाद	*	*	*	52.8	59.3	63.9	59.9	37.7	38.1	50.5	71.5
गुड़गांव	57.34	56.35	66.79	54.1	78.3	56.6	73.2	36.3	28.0	43.8	70.3
मेवात	*	*	*	*	*	*	*	*	0.0	52.4	26.5
रिवाड़ी	*	*	*	*	*	54.1	95.3	26.2	58.8	43.5	79.6
महेन्द्रगढ़	44.49	69.37	62.29	54.6	39.3	55.6	86.0	28.6	59.9	43.3	90.7
भिवानी	*	*	41.22	30.1	36.6	49.7	66.0	18.7	40.9	33.4	58.1
जीन्द	42.84	41.55	49.36	31.8	56.2	47.9	99.6	35.0	69.8	54.8	80.6
हिसार	41.98	42.07	40.44	29.3	35.2	41.7	47.3	9.5	35.5	28.2	35.7
फतेहाबाद	*	*	*	*	*	*	*	9.5	42.9	27.5	38.0
सिरसा	*	*	*	21.3	62.8	46.2	37.1	18.5	21.5	20.9	24.1

* सूचना पुराने जिलों में सम्मिलित है।

प्राप्ति स्थान : निदेशक, भू—अभिलेख, हरियाणा।

खण्ड V

जन्म व मृत्यु के आंकड़े

जन्म-मृत्यु आंकड़े — हरियाणा राज्य में सिविल रजिस्ट्रेशन स्कीम के अन्तर्गत जन्म तथा मृत्यु घटनाओं का पंजीकरण अनिवार्य है एवं इसे भारत सरकार के जन्म-मृत्यु पंजीकरण अधिनियम, 1969 के अन्तर्गत हरियाणा राज्य में वर्ष 1970 से लागू किया गया है। इसके अतिरिक्त जन्म मृत्यु सम्बन्धी आंकड़े सैम्पल रजिस्ट्रेशन स्कीम के अन्तर्गत एकत्रित किये जाते हैं। सैम्पल रजिस्ट्रेशन स्कीम के अधीन एकत्रित किये गये आंकड़े अधिक विश्वसनीय है, क्योंकि सिविल रजिस्ट्रेशन स्कीम में कम सूचना का संग्रह हो पाता है।

तालिका 5.1 में सूचना सैम्पल रजिस्ट्रेशन स्कीम के अनुसार है जबकि 5.2 से 5.7 तालिकाओं मे जन्म तथा मृत्यु दर सिविल रजिस्ट्रेशन स्कीम के अनुसार है।

तालिका 5.8 में हरियाणा तथा भारतवर्ष के लिये वर्ष 2006 में आयुवर्ग के अनुसार अनुमानित मृत्यु दर का विवरण दिया गया है।

हरियाणा में सैम्पल रजिस्ट्रेशन (स्कीम) के अनुसार जन्म दर तथा मृत्यु दर (प्रति हजार)

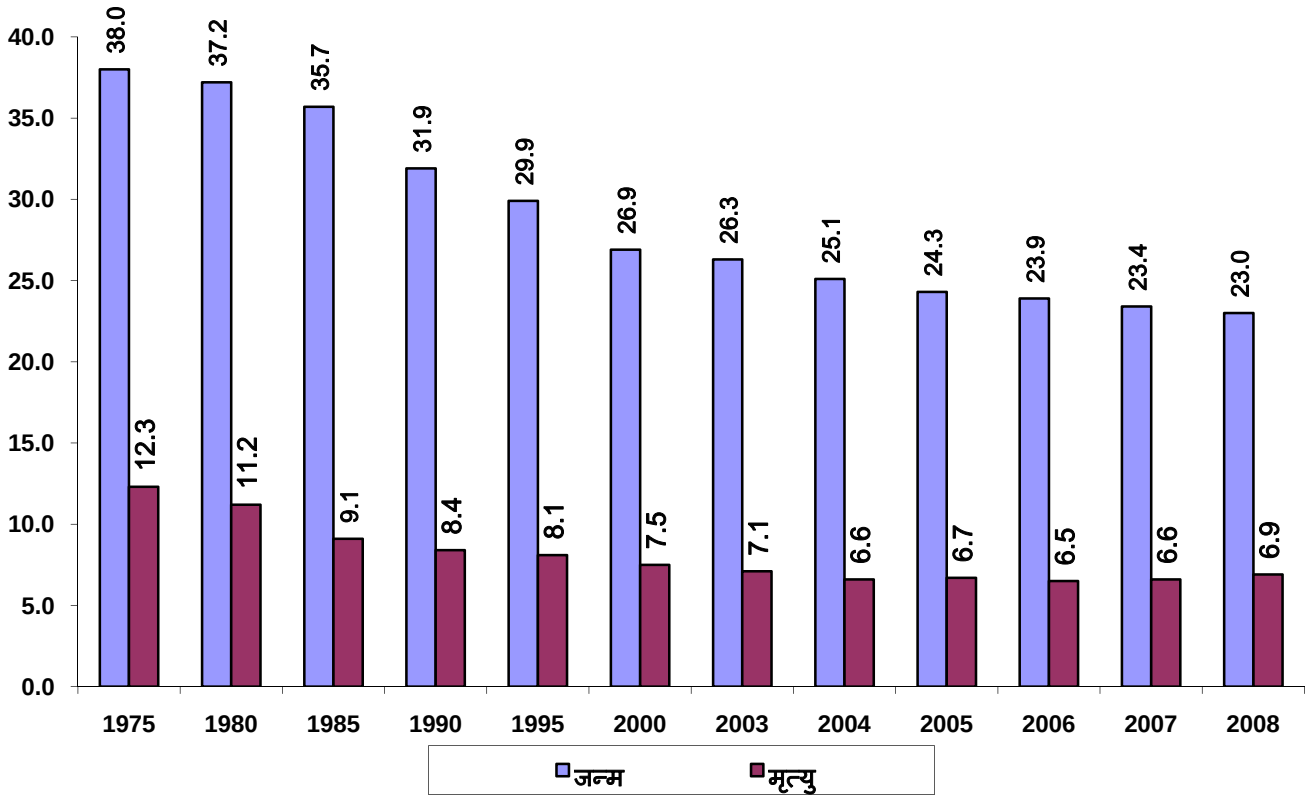

जन्म-मरण आंकड़े

सैम्पल रजिस्ट्रेशन स्कीम के अनुसार हरियाणा में जन्म दर, मृत्यु दर एवं बाल मृत्यु दर

संख्या 5.1 (प्रति हजार)

वर्ष	जन्म दर			मृत्यु दर			बाल मृत्यु दर		
	ग्रामीण	शहरी	जोड़	ग्रामीण	शहरी	जोड़	ग्रामीण	शहरी	जोड़
1	2	3	4	5	6	7	8	9	10
1971	44.2	32.4	42.1	10.4	7.3	9.9	74.0	58.0	72.0
1975	39.7	29.7	38.0	13.2	8.3	12.3	122.0	58.0	114.0
1980	38.3	31.4	37.2	12.0	7.2	11.2	112.2	52.8	103.5
1985	36.6	32.9	35.7	9.7	7.1	9.1	92.0	58.0	85.0
1990	33.1	27.5	31.9	8.9	6.9	8.4	73.0	53.0	69.0
1991	34.7	27.2	33.1	8.5	6.8	8.2	73.0	49.0	68.0
1992	33.8	25.3	32.0	9.2	7.0	8.7	79.0	55.0	75.0
1993	32.0	26.4	30.6	8.7	5.5	7.8	69.0	53.0	65.0
1994	32.5	25.8	30.8	8.2	7.7	8.1	70.0	68.0	70.0
1995	31.2	25.4	29.9	8.5	6.8	8.1	70.0	65.0	69.0
1996	30.1	24.1	28.8	8.4	6.9	8.1	70.0	60.0	68.0
1997	29.6	23.8	28.3	8.3	6.9	8.0	70.0	59.0	68.0
1998	28.8	23.3	27.6	8.6	6.9	8.2	72.0	59.0	70.0
1999	27.7	23.3	26.8	8.0	6.4	7.7	70.0	58.0	68.0
2000	27.9	23.0	26.9	7.9	6.2	7.5	69.0	57.0	67.0
2001	27.9	22.9	26.8	7.7	7.4	7.6	68.0	55.0	66.0
2005	25.7	21.0	24.3	7.0	5.8	6.7	64.0	45.0	60.0
2006	25.1	21.1	23.9	6.9	5.6	6.5	62.0	45.0	57.0
2007	24.5	20.8	23.4	7.0	5.7	6.6	60.0	44.0	55.0
2008	24.5	20.8	23.4	7.0	5.7	6.6	60.0	44.0	55.0
2009	24.2	20.4	23.0	7.3	5.9	6.9	58.0	43.0	54.0

प्राप्ति स्थान : महानिदेशक, स्वास्थ्य सेवाएं, हरियाणा।

जन्म-मरण आंकड़े

सैम्पल रजिस्ट्रेशन स्कीम के अनुसार हरियाणा में जन्मों की संख्या एवं लिंग अनुपात

संख्या 5.2

वर्ष/जिला	जन्मों की संख्या		
	कुल		
	व्यक्ति	पुरुष	स्त्रियां
1	2	3	4
1966	2,88,017	1,58,149	1,29,868
1970	2,95,723	1,62,169	1,33,554
1975	3,06,264	1,68,566	1,37,698
1980	3,17,271	1,77,519	1,39,752
1985	3,14,930	1,82,832	1,32,098
1990	3,40,200	1,99,187	1,41,013
1995	3,84,584	2,06,464	1,78,120
2000	4,26,161	2,37,824	1,88,337
2005	4,71,968	2,58,299	2,13,669
2007	5,11,973	2,75,266	2,36,707
2008	5,36,521	2,89,435	2,47,086
2009	5,38,910	2,90,867	2,48,043
अम्बाला	21,305	11,647	9,658
पंचकूला	12,948	6,935	6,013
यमुनानगर	22,513	12,343	10,170
कुरुक्षेत्र	21,436	11,845	9,591
कैथल	22,226	12,036	10,190
करनाल	31,143	16,965	14,178
पानीपत	27,152	14,791	12,361
सोनीपत	29,211	16,043	13,168
रोहतक	26,070	14,310	11,760
झज्जर	14,649	8,028	6,621
फरीदाबाद	38,425	20,187	18,238
पलवल	28,239	14,712	13,527
गुड़गांव	30,789	16,563	14,226
मेवात	30,797	16,314	14,483
रिवाड़ी	19,625	11,020	8,605
महेन्द्रगढ़	16,753	9,364	7,389
भिवानी	32,029	17,192	14,837
जीन्द	26,262	14,113	12,149
हिसार	38,502	20,540	17,962
फतेहाबाद	22,948	12,175	10,773
सिरसा	25,888	13,744	12,144

जन्म-मरण आंकड़े

सैम्पल रजिस्ट्रेशन स्कीम के अनुसार हरियाणा में जन्मों की संख्या एवं लिंग अनुपात

संख्या 5.2 (समाप्त)

वर्ष/जिला	जन्मों की संख्या						जन्म के समय लिंग अनुपात (प्रति 100 स्त्रियों के पीछे पुरुष)		
	देहाती			शहरी					
	व्यक्ति	पुरुष	स्त्रियां	व्यक्ति	पुरुष	स्त्रियां	कुल	देहाती	शहरी
1	5	6	7	8	9	10	11	12	13
1966	243,460	133,913	109,547	44,557	24,236	20,321	122	122	119
1970	250,375	137,513	112,862	45,348	24,656	20,692	121	122	119
1975	248,415	137,075	111,340	57,849	31,491	26,358	122	123	119
1980	243,868	138,073	105,795	73,403	39,446	33,957	127	131	116
1985	228,089	135,452	92,637	86,841	47,380	39,461	138	146	120
1990	231,281	138,649	92,632	108,919	60,538	48,381	141	150	125
1995	257,286	138,739	118,547	127,298	67,725	59,573	116	117	114
2000	272,624	151,749	120,875	153,537	86,075	67,462	126	126	128
2005	249,875	134,977	114,898	222,093	123,322	98,771	121	117	125
2007	250,384	132,145	118,239	261,589	143,121	118,468	116	112	121
2008	250,169	132,902	117,267	286,352	156,533	129,819	117	113	121
2009	240,560	128,064	112,496	298,350	162,803	135,547	117	114	120
अम्बाला	6,305	3,378	2,927	15,000	8,269	6,731	121	115	123
पंचकूला	2,731	1,451	1,280	10,217	5,484	4,733	109	113	116
यमुनानगर	10,020	5,341	4,679	12,493	7,002	5,491	122	114	128
कुरुक्षेत्र	6,968	3,823	3,145	14,468	8,022	6,446	124	122	124
कैथल	10,387	5,623	4,764	11,839	6,413	5,426	118	118	118
करनाल	13,288	7,199	6,089	17,855	9,766	8,089	120	118	121
पानीपत	12,067	6,531	5,536	15,085	8,260	6,825	115	118	121
सोनीपत	12,001	6,452	5,549	17,210	9,591	7,619	113	116	126
रोहतक	6,757	3,649	3,108	19,313	10,661	8,652	128	117	123
झज्जर	6,514	3,509	3,005	8,135	4,519	3,616	121	117	125
फरीदाबाद	7,941	4,150	3,791	30,484	16,037	14,447	111	109	111
पलवल	18,515	9,525	8,990	9,724	5,187	4,537	109	106	114
गुड़गांव	11,026	5,897	5,129	19,763	10,666	9,097	116	115	117
मेवात	27,081	14,344	12,737	3,716	1,970	1,746	113	113	113
रिवाड़ी	7,690	4,247	3,443	11,935	6,773	5,162	120	123	131
महेन्द्रगढ़	7,130	3,930	3,200	9,623	5,434	4,189	127	123	130
भिवानी	18,447	9,675	8,772	13,582	7,517	6,065	116	110	124
जीन्द	12,624	6,750	5,874	13,638	7,363	6,275	116	115	117
हिसार	18,049	9,553	8,496	20,453	10,987	9,466	114	112	116
फतेहाबाद	12,413	6,522	5,891	10,535	5,653	4,882	113	111	116
सिरसा	12,606	6,515	6,091	13,282	7,229	6,053	122	107	119

प्राप्ति स्थान : महानिदेशक, स्वास्थ्य सेवाएं, हरियाणा।

जन्म-मरण आंकड़े

सिविल रजिस्ट्रेशन स्कीम के अनुसार हरियाणा में मौतें

संख्या 5.3

वर्ष/जिला	मौतों की संख्या								
	कुल			देहाती			शहरी		
	व्यक्ति	पुरुष	स्त्रियां	व्यक्ति	पुरुष	स्त्रियां	व्यक्ति	पुरुष	स्त्रियां
1	2	3	4	5	6	7	8	9	10
1966	79,612	43,713	35,899	69,702	38,190	31,512	9,910	5,523	4,387
1970	74,983	41,424	33,559	65,111	35,543	29,568	9,872	5,881	3,991
1975	84,108	46,774	37,334	68,593	37,356	31,237	15,515	9,418	6,097
1980	86,274	49,908	36,366	68,155	38,660	29,495	18,119	11,248	6,871
1985	80,417	48,130	32,287	60,301	35,519	24,782	20,116	12,611	7,505
1990	83,831	51,080	32,751	60,410	36,443	23,967	23,421	14,637	8,784
1995	100,605	61,335	39,270	74,747	44,992	29,755	25,858	16,343	9,515
2000	112,285	71,707	40,578	81,640	51,297	30,343	30,645	20,410	10,235
2005	112,478	79,084	33,394	74,760	51,948	22,812	37,718	27,136	10,582
2007	133,581	85,428	48,153	86,588	54,404	32,184	46,993	31,024	15,969
2008	143,929	92,470	51,459	93,715	58,826	34,889	50,214	33,644	16,570
2009	141,681	91,453	50,228	90,784	57,286	33,498	50,897	34,167	16,730
अम्बाला	7,584	4,661	2,923	4,530	2,735	1,795	3,054	1,926	1,128
पंचकूला	3,140	1,935	1,205	1,440	874	566	1,700	1,061	639
यमुनानगर	7,484	4,637	2,847	4,621	2,819	1,802	2,863	1,818	1,045
कुरुक्षेत्र	5,404	3,376	2,028	3,497	2,153	1,344	1,907	1,223	684
कैथल	6,104	4,001	2,103	4,659	3,015	1,644	1,445	986	459
करनाल	8,688	5,515	3,173	5,654	3,507	2,147	3,034	2,008	1,026
पानीपत	5,612	3,789	1,823	3,608	2,411	1,197	2,004	1,378	626
सोनीपत	8,415	5,583	2,832	5,388	3,430	1,958	3,027	2,153	874
रोहतक	12,119	8,137	3,982	3,736	2,368	1,368	8,383	5,769	2,614
झज्जर	5,260	3,364	1,896	4,061	2,558	1,503	1,199	806	393
फरीदाबाद	7,268	4,797	2,471	1,726	1,066	660	5,542	3,731	1,811
पलवल	4,685	3,020	1,665	3,639	2,302	1,337	1,046	718	328
गुड़गांव	6,517	4,409	2,108	4,086	2,743	1,343	2,431	1,666	765
मेवात	3,380	2,152	1,228	3,148	1,996	1,152	232	156	76
रिवाड़ी	4,973	3,118	1,855	3,898	2,409	1,489	1,075	709	366
महेन्द्रगढ़	4,941	3,057	1,884	4,241	2,584	1,657	700	473	227
भिवानी	8,701	5,688	3,013	6,671	4,272	2,399	2,030	1,416	614
जीन्द	7,739	4,928	2,811	6,239	3,923	2,316	1,500	1,005	495
हिसार	11,570	7,511	4,059	6,972	4,424	2,548	4,598	3,087	1,511
फतेहाबाद	5,215	3,325	1,890	4,105	2,592	1,513	1,110	733	377
सिरसा	6,882	4,450	2,432	4,865	3,105	1,760	2,017	1,345	672

प्राप्ति स्थान : महानिदेशक, स्वास्थ्य सेवाएं, हरियाणा।

जन्म-मरण आंकड़े

सिविल रजिस्ट्रेशन स्कीम के अनुसार हरियाणा में कारणों के आधार पर वगीकृत मौतें

संख्या 5.4

वर्ष/जिला	हैजा	चेचक	बुखार	पेचिस तथा अतिसार	श्वास रोग	जख्म	अन्य सभी कारण	जोड़
1	2	3	4	5	6	7	8	9
1966	33	175	58,753	1,058	8,077	1,112	10,404	79,612
1970	—	329	49,052	595	11,115	1,334	12,558	74,983
1975	—	—	43,395	1,071	13,674	2,459	23,509	84,108
1980	—	—	50,004	1,004	7,798	2,041	25,427	86,274
1985	—	—	24,684	883	8,822	3,014	43,014	80,417
1990	—	—	355	734	5,723	2,759	74,260	83,831
1995	1	—	559	1,528	9,948	7,290	81,279	1,00,605
2000	1	—	1,419	846	7,940	4,299	97,780	1,12,285
2005	—	—	436	1,148	8,625	5,941	96,328	1,12,478
2006	—	—	422	1,527	9,465	6,474	1,05,613	1,23,501
अम्बाला	—	—	12	51	380	302	5,591	6,336
पंचकूला	—	—	4	22	153	142	2,437	2,758
यमुनानगर	—	—	7	106	545	266	5,119	6,043
कुरुक्षेत्र	—	—	8	37	187	286	4,109	4,627
कैथल	—	—	13	43	193	160	4,613	5,022
करनाल	—	—	15	72	360	386	6,618	7,451
पानीपत	—	—	4	42	394	322	3,894	4,656
सोनीपत	—	—	12	106	546	441	6,665	7,770
रोहतक	—	—	42	104	1,594	874	7,950	10,564
झज्जर	—	—	12	64	404	253	4,086	4,819
फरीदाबाद	—	—	60	107	678	552	7,912	9,309
गुड़गांव	—	—	23	40	267	335	4,273	4,938
मेवात	—	—	120	168	331	188	3,808	4,615
रिवाड़ी	—	—	18	109	272	278	3,486	4,163
महेन्द्रगढ़	—	—	24	66	686	292	3,701	4,769
भिवानी	—	—	17	111	597	314	7,121	8,160
जीन्द	—	—	2	115	479	289	5,952	6,837
हिसार	—	—	7	74	800	454	8,708	10,043
फतेहाबाद	—	—	11	46	229	142	4,072	4,500
सिरसा	—	—	11	44	370	198	5,498	6,121

प्राप्ति स्थान : महानिदेशक, स्वास्थ्य सेवाएं, हरियाणा।

टिप्पणी : - वर्ष 1987 से भारत सरकार द्वारा संशोधित प्रपत्र के अनुसार बुखार में केवल टायफाईड, खसरा, मलेरिया तथा इन्फलुएन्जा को ही सम्मिलित किया गया है। सामान्य बुखार को अन्य सभी कारण के अन्तर्गत लिया गया है।

जन्म-मरण आंकड़े

सिविल रजिस्ट्रेशन स्कीम के अनुसार हरियाणा में विभिन्न मौसमों में मौतें

संख्या 5.5

वर्ष/जिला	देहाती				शहरी				कुल मौतें
	वसन्त	गर्मी	पतझड़	सर्दी	वसन्त	गर्मी	पतझड़	सर्दी	
1	2	3	4	5	6	7	8	9	10
1966	15,144	18,607	17,644	18,307	2,146	2,419	2,609	2,736	79,612
1970	14,159	17,105	14,839	19,008	2,175	2,454	2,404	2,839	74,983
1975	13,159	17,331	20,386	17,717	3,052	3,784	4,676	4,003	84,108
1980	13,782	15,462	20,974	17,042	4,455	4,704	5,292	4,563	86,274
1985	13,767	15,670	15,783	15,081	4,799	5,376	5,083	4,858	80,417
1990	11,982	16,490	15,822	16,116	5,250	6,148	5,869	6,154	83,831
1995	14,194	19,352	20,997	20,204	5,429	7,125	6,592	6,712	100,605
2000	20,157	21,627	18,353	21,503	7,376	8,106	7,129	8,034	112,285
2005	17,217	19,812	18,550	19,181	8,460	9,717	9,449	10,092	112,478
2007	19,111	23,972	20,547	22,958	10,535	12,200	11,349	12,909	133,581
2008	21,992	22,312	24,240	25,171	12,130	11,845	12,526	13,713	143,929
2009	20,479	23,269	22,372	24,664	11,652	12,903	12,251	14,091	141,681
अम्बाला	982	1,094	1,198	1,256	697	744	750	863	7,584
पंचकूला	360	361	373	346	396	424	449	431	3,140
यमुनानगर	1,073	1,128	1,100	1,320	665	696	684	818	7,484
कुरुक्षेत्र	805	851	883	958	429	448	473	557	5,404
कैथल	994	1,166	1,259	1,240	331	377	331	406	6,104
करनाल	1,259	1,331	1,484	1,580	664	756	758	856	8,688
पानीपत	840	901	939	928	495	461	467	581	5,612
सोनीपत	1,181	1,341	1,332	1,534	686	767	763	811	8,415
रोहतक	862	983	853	1,038	1,843	2,303	2,092	2,145	12,119
झज्जर	890	1,069	975	1,127	290	294	263	352	5,260
फरीदाबाद	388	426	470	442	1,283	1,372	1,313	1,574	7,268
पलवल	800	896	960	983	218	280	260	288	4,685
गुड़गांव	981	1,057	993	1,055	547	658	535	691	6,517
मेवात	697	823	811	817	58	52	69	53	3,380
रिवाड़ी	913	1,065	951	969	200	259	276	340	4,973
महेन्द्रगढ़	921	1,173	1,033	1,114	163	175	170	192	4,941
भिवानी	1,466	1,789	1,565	1,851	502	551	458	519	8,701
जीन्द	1,331	1,626	1,547	1,735	340	365	369	426	7,739
हिसार	1,561	1,884	1,617	1,910	1,088	1,131	1,072	1,307	11,570
फतेहाबाद	994	1,065	913	1,133	268	289	244	309	5,215
सिरसा	1,181	1,240	1,116	1,328	489	501	455	572	6,882

प्राप्ति स्थान : महानिदेशक, स्वास्थ्य सेवाएं, हरियाणा।

सिविल रजिस्ट्रेशन स्कीम के अनुसार हरियाणा मे आयु तथा लिंग के अनुसार मौतें

जन्म-मरण आंकड़े

सिविल रजिस्ट्रेशन स्कीम के अनुसार हरियाणा में आयु तथा लिंग के अनुसार मौतें

संख्या. 5.6

वर्ष/जिला	एक वर्ष से कम		1—4 वर्ष		5—9 वर्ष		10—14 वर्ष	
	पुरुष	स्त्रियां	पुरुष	स्त्रियां	पुरुष	स्त्रियां	पुरुष	स्त्रियां
1	2	3	4	5	6	7	8	9
1966	8,892	7,592	8,813	8,786	2,271	1,773	1,221	973
1970	7,786	6,655	6,390	6,254	1,862	1,487	1,201	980
1975	8,400	6,773	5,711	6,175	2,160	1,726	1,276	1,058
1980	7,064	5,040	4,087	4,002	2,042	1,561	1,538	1,170
1985	5,056	3,160	3,289	3,089	1,378	1,019	1,041	816
1990	3,717	2,690	2,313	2,112	975	872	761	580
1995	2,503	2,428	2,159	2,117	1,037	891	979	794
2000	2,421	1,868	1,555	1,631	897	692	884	763
2005	2,704	1,421	1,255	982	1,077	606	953	537
2006	2,522	1,552	1,247	1,306	865	712	815	537
अम्बाला	83	94	39	32	23	34	24	21
पंचकूला	30	26	19	15	18	9	13	15
यमुनानगर	144	85	50	76	46	25	28	12
कुरुक्षेत्र	66	107	27	52	36	24	16	25
कैथल	71	42	57	40	36	26	33	14
करनाल	202	75	50	63	22	46	64	37
पानीपत	32	35	20	27	19	24	20	18
सोनीपत	100	57	62	52	50	49	85	44
रोहतक	380	144	103	77	81	34	95	37
झज्जर	45	31	38	33	31	24	9	6
फरीदाबाद	130	69	105	86	82	35	62	29
गुड़गांव	47	35	46	35	27	23	13	15
मेवात	176	212	170	300	64	103	52	82
रिवाड़ी	50	27	21	34	27	10	27	8
महेन्द्रगढ़	84	66	53	40	48	47	31	14
भिवानी	208	112	81	89	58	73	38	37
जीन्द	121	83	78	80	65	51	50	35
हिसार	369	121	111	64	72	20	85	40
फतेहाबाद	84	71	32	50	32	31	39	25
सिरसा	100	60	85	61	28	24	31	23

जन्म-मरण आंकड़े

सिविल रजिस्ट्रेशन स्कीम के अनुसार हरियाणा में आयु तथा लिंग के अनुसार मौतें

संख्या 5.6 (जारी)

वर्ष/जिला	15—19 वर्ष		20—29 वर्ष		30—39 वर्ष		40—49 वर्ष	
	पुरुष	स्त्रियां	पुरुष	स्त्रियां	पुरुष	स्त्रियां	पुरुष	स्त्रियां
1	10	11	12	13	14	15	16	17
1966	1,000	964	1,617	1,793	1,559	1,605	1,996	1,612
1970	1,004	990	1,745	1,923	1,496	1,602	2,020	1,601
1975	1,078	962	2,117	2,490	1,741	1,951	2,363	1,836
1980	1,326	1,149	2,974	3,124	2,287	2,045	2,814	2,036
1985	1,412	999	3,459	3,162	2,715	2,004	3,015	1,833
1990	1,714	1,040	4,534	3,218	3,562	1,832	3,721	1,663
1995	1,522	1,003	5,088	3,365	5,011	2,326	5,244	2,026
2000	1,758	1,065	5,763	3,204	6,435	2,506	7,698	2,460
2005	2,611	1,149	4,600	1,883	7,764	2,751	8,999	2,501
2006	1,351	722	5,072	2,024	6,258	1,939	9,732	2,724
अम्बाला	42	23	213	80	261	103	336	168
पंचकूला	20	11	86	49	102	52	230	72
यमुनानगर	31	50	177	97	202	96	380	144
कुरुक्षेत्र	52	18	198	87	214	89	317	129
कैथल	51	29	183	81	275	93	463	133
करनाल	69	34	303	118	383	73	639	133
पानीपत	41	27	200	68	241	59	413	102
सोनीपत	108	48	283	108	367	102	552	149
रोहतक	183	108	677	328	719	250	1,018	226
झज्जर	59	44	192	55	254	65	390	73
फरीदाबाद	103	39	436	139	527	127	811	258
गुड़गांव	58	9	257	51	246	62	377	74
मेवात	27	39	81	95	118	80	241	103
रिवाड़ी	39	13	150	39	228	34	294	87
महेन्द्रगढ़	46	36	134	65	202	71	292	86
भिवानी	109	49	289	147	436	122	562	170
जीन्द	77	33	318	104	369	140	606	156
हिसार	119	41	498	136	597	112	958	181
फतेहाबाद	48	40	180	68	219	88	366	116
सिरसा	69	31	217	109	298	121	487	164

जन्म-मरण आंकड़े

सिविल रजिस्ट्रेशन स्कीम के अनुसार हरियाणा में आयु तथा लिंग के अनुसार मौतें

संख्या 5.6 (समाप्त)

वर्ष/जिला	50—59 वर्ष		60 और अधिक वर्ष		कुल	
	पुरुष	स्त्रियां	पुरुष	स्त्रियां	पुरुष	स्त्रियां
1	18	19	20	21	22	23
1966	3,213	2,285	13,131	8,516	43,713	35,899
1970	3,609	2,510	14,311	9,557	41,424	33,559
1975	3,343	2,160	18,585	12,203	46,774	37,334
1980	3,830	2,394	21,946	13,845	49,908	36,366
1985	4,218	2,342	22,547	13,863	48,130	32,287
1990	4,495	2,047	25,288	16,697	51,080	32,751
1995	5,752	2,319	32,040	22,001	61,335	39,270
2000	7,919	2,665	36,377	23,724	71,707	40,578
2005	10,364	2,715	38,757	18,849	79,084	33,394
2006	11,530	3,511	44,431	24,651	83,823	39,678
अम्बाला	589	314	2,211	1,646	3,821	2,515
पंचकूला	277	116	1,003	595	1,798	960
यमुनानगर	399	231	2,051	1,719	3,508	2,535
कुरुक्षेत्र	363	147	1,584	1,076	2,873	1,754
कैथल	510	176	1,725	984	3,404	1,618
करनाल	683	211	2,841	1,405	5,256	2,195
पानीपत	534	94	1,787	895	3,307	1,349
सोनीपत	655	195	3,044	1,660	5,306	2,464
रोहतक	1,097	293	3,093	1,621	7,446	3,118
झज्जर	457	102	1,901	1,010	3,376	1,443
फरीदाबाद	968	244	3,383	1,676	6,607	2,702
गुड़गांव	533	136	1,881	1,013	3,485	1,453
मेवात	275	92	1,340	965	2,544	2,071
रिवाड़ी	365	101	1,666	943	2,867	1,296
महेन्द्रगढ़	367	84	2,030	973	3,287	1,482
भिवानी	704	235	3,073	1,568	5,558	2,602
जीन्द	667	202	2,277	1,325	4,628	2,209
हिसार	1,152	226	3,860	1,281	7,821	2,222
फतेहाबाद	405	130	1,551	925	2,956	1,544
सिरसा	530	182	2,130	1,371	3,975	2,146

प्राप्ति स्थान : महानिदेशक, स्वास्थ्य सेवाएं, हरियाणा।

जन्म-मरण आंकड़े
हरियाणा में बच्चों की मौतों का विवरण

संख्या. 5.7

वर्ष/जिला	एक वर्ष से कम मौतें	एक सप्ताह से कम		एक सप्ताह से अधिक परन्तु एक मास से कम		एक मास से अधिक परन्तु छः मास से कम		छः मास से अधिक परन्तु एक वर्ष से कम	
		कुल	खाना 2 से प्रतिशतता	कुल	खाना 2 से प्रतिशतता	कुल	खाना 2 से प्रतिशतता	कुल	खाना 2 से प्रतिशतता
1	2	3	4	5	6	7	8	9	10
1966	16,484	2,999	18.2	3,357	20.4	5,403	32.8	4,725	28.6
1970	14,441	2,555	17.7	3,132	21.7	4,704	32.6	4,050	28.0
1975	15,173	2,647	17.4	3,615	23.8	5,377	35.5	3,534	23.3
1980	12,104	2,182	18.0	2,487	20.6	4,842	40.0	2,593	21.4
1985	8,216	1,388	16.9	1,480	18.0	3,706	45.1	1,642	20.0
1990	6,407	1,355	21.2	1,833	28.6	1,789	27.9	1,430	22.3
1995	4,931	819	16.6	768	15.6	2,387	48.4	957	19.4
2000	4,289	1,023	23.8	519	12.1	2,066	48.2	681	15.9
2005	4,125	1,336	32.4	455	11.0	1,746	42.3	588	14.3
2006	4,074	1,933	47.4	407	10.0	1,272	31.2	462	11.3
अम्बाला	177	95	53.7	16	9.0	51	28.8	15	8.5
पंचकूला	56	29	51.8	10	17.9	8	14.3	9	16.1
यमुनानगर	229	94	41.0	19	8.3	92	40.2	24	10.5
कुरुक्षेत्र	173	76	43.9	17	9.8	62	35.8	18	10.4
कैथल	113	47	41.6	11	9.7	42	37.2	13	11.5
करनाल	277	100	36.1	29	10.5	123	44.4	25	9.0
पानीपत	67	15	22.4	—	—	33	49.3	19	28.4
सोनीपत	157	59	37.6	21	13.4	56	35.7	21	13.4
रोहतक	524	306	58.4	62	11.8	121	23.1	35	6.7
झज्जर	76	37	48.7	—	—	29	38.2	10	13.2
फरीदाबाद	199	108	54.3	16	8.0	49	24.6	26	13.1
गुड़गांव	82	33	40.2	18	22.0	23	28.0	8	9.8
मेवात	388	129	33.2	26	6.7	165	42.5	68	17.5
रिवाड़ी	77	42	54.5	4	5.2	23	29.9	8	10.4
महेन्द्रगढ़	150	71	47.3	15	10.0	35	23.3	29	19.3
भिवानी	320	199	62.2	22	6.9	83	25.9	16	5.0
जीन्द	204	120	58.8	22	10.8	46	22.5	16	7.8
हिसार	490	246	50.2	51	10.4	135	27.6	58	11.8
फतेहाबाद	155	60	38.7	16	10.3	51	32.9	28	18.1
सिरसा	160	67	41.9	32	20.0	45	28.1	16	10.0

प्राप्ति स्थान : महानिदेशक, स्वास्थ्य सेवाएं, हरियाणा।

जन्म-मरण आंकड़े

वर्ष 2008 में हरियाणा तथा भारत वर्ष में आयु वर्ग के अनुसार अनुमानित मृत्यु दर

संख्या 5.8 (प्रति हजार)

आयु वर्ग	देहाती		शहरी		Combined	
	हरियाणा	भारत	हरियाणा	भारत	हरियाणा	भारत
1	2	3	4	5	6	7
एक से कम	64.5	59.2	44.5	35.2	58.8	53.7
1—4	3.3	4.7	2.0	2.0	2.9	4.0
0—4	16.1	17.1	10.5	9.1	14.5	15.2
5—9	1.0	1.4	0.8	0.6	0.9	1.2
10—14	1.0	0.9	1.4	0.6	1.1	0.9
15—19	2.0	1.5	1.1	1.1	1.7	1.4
20—24	1.6	2.2	1.2	1.7	1.5	2.0
25—29	2.2	2.3	1.3	1.6	1.9	2.1
30—34	4.1	2.9	2.6	2.1	3.6	2.7
35—39	2.9	3.7	2.8	2.9	2.9	3.5
40—44	5.9	4.8	3.6	3.8	5.1	4.5
45—49	7.9	6.3	6.8	5.4	7.5	6.1
50—54	8.1	9.1	8.5	7.5	8.2	8.6
55—59	12.5	12.7	11.7	12.2	12.2	12.6
60—64	21.4	23.9	19.4	18.7	20.8	22.5
65—69	22.8	34.9	25.2	29.5	23.5	33.5
70—74	40.0	57.1	42.9	46.3	40.7	54.3
75—79	70.3	83.7	89.2	68.1	75.6	79.4
80—84	127.0	119.7	68.2	109.0	112.8	116.9
85 और उससे अधिक	227.8	201.5	257.8	186.2	235.8	197.4
सभी आयु	7.3	8.0	5.9	5.9	6.9	7.4

प्राप्ति स्थान : भारत के महारजिस्ट्रार।

खण्ड VI
शिक्षा

इस खण्ड में हरियाणा राज्य में शिक्षा सम्बन्धी आंकड़े दिये गये हैं। इस खण्ड में दी गई सामग्री निदेशक, उच्चतर/ सैकण्ड्री/प्राथमिक शिक्षा विभाग, हरियाणा तथा मानव संसाधन विकास मंत्रालय (शिक्षा विभाग) भारत सरकार से प्राप्त की गई है।

सारणी 6.1 में मान्यता प्राप्त संस्थाओं की संख्या दी गई है।

सारणी 6.2 में हरियाणा में महाविद्यालयों का वर्गीकरण प्रबन्ध एवं शिक्षा प्रणाली के अनुसार किया गया है।

सारणी 6.3 में हरियाणा में जिलावार महाविद्यालयों का वर्गीकरण दिया गया है।

सारणी 6.4 में हरियाणा राज्य के मान्यता प्राप्त महाविद्यालयों मे पढ़ रहे विद्यार्थियों की संख्या दी गई है।

सारणी 6.5 में हरियाणा राज्य के मान्यता प्राप्त विद्यालयों की सूचना दी गई है।

सारणी 6.6 में हरियाणा राज्य में योग्यता के अनुसार सामान्य शिक्षा के लिये मान्यता प्राप्त विद्यालयों में पढ़ रहे विद्यार्थियों की संख्या का विवरण दिया गया है।

सारणी 6.7 में हरियाणा में मान्यता प्राप्त विद्यालयों में पढ़ रहे अनुसूचित जाति के विद्यार्थियों की संख्या का श्रेणीवार विवरण दिया गया है।

सारणी 6.8 में हरियाणा के विद्यालयों में संस्थावार अध्यापकों की संख्या दी गई है।

सारणी 6.9 में हरियाणा में श्रेणीवार विद्यार्थियों की संख्या दी गई है।

सारणी 6.10 में इंजीनियरिंग के स्नातक पाठयक्रमों में विभागानुसार प्रवेश क्षमता के आंकड़े सम्मिलित किये गये हैं।

सारणी 6.11 में शिक्षा के स्तर के अनुसार शैक्षणिक संस्थाओं पर किया गया व्यय दर्शाया गया है।

सारणी 6.12 में वर्षवार प्रति अध्यापक विद्यार्थियों की संख्या दी गई है।

सारणी 6.13 से 6.15 में भारत में राज्यवार प्रमाणित संस्थाओं, अध्यापकों तथा विद्यार्थियों की संख्या दी गई है।

सारणी 6.16 व 6.17 में भारत में राज्यवार मान्यता प्राप्त विद्यालयों में सामान्य शिक्षा के लिए तथा अनुसूचित जाति के छात्रों के लिए दाखिले का अनुपात दर्शाया गया है।

शिक्षा

हरियाणा में मान्यता प्राप्त संस्थाओं की संख्या

संख्या 6.1

संस्था की किस्म	1966-67	1970-71	1975-76	1980-81
1	2	3	4	5
विश्वविद्यालय	1	1	3	3
कला तथा विज्ञान महाविद्यालय	40	65	98	98
शारीरिक शिक्षा महाविद्यालय	—	—	1	1
अध्यापक प्रशिक्षण महाविद्यालय	5	12	19	20
उच्च/वरिष्ठ माध्यमिक विद्यालय	597	975	1,129	1,473
माध्यमिक/उच्च बुनियादी विद्यालय	735	760	758	881
प्राथमिक/निम्न बुनियादी विद्यालय	4,447	4,204	5,149	4,934
पूर्व प्राथमिक विद्यालय	2	3	7	27
शारीरिक शिक्षा विद्यालय	—	—	1	—
अध्यापक प्रशिक्षण विद्यालय	10	12	10	1
विककलांग व्यक्तियों के लिए विद्यालय	5	5	5	5

शिक्षा

हरियाणा में मान्यता प्राप्त संस्थाओं की संख्या

संख्या 6.1 (समाप्त)

संस्था की किस्म	1985-86	1990-91	1995-96	2000-01	2005-06	2007-08	2008-09
1	6	7	8	9	10	11	12
विश्वविद्यालय	3	3	4	4	5	7	22
कला तथा विज्ञान महाविद्यालय	110	120	130	150	168	177	187
शारीरिक शिक्षा महाविद्यालय	1	1	1	1	1	2	—
अध्यापक प्रशिक्षण महाविद्यालय	18	18	18	20	36	321	446
उच्च/वरिष्ठ माध्यमिक विद्यालय	1,946	2,356	2,998	4,138	5,317	6,095	6,010
माध्यमिक/उच्च बुनियादी विद्यालय	1,121	1,399	1,499	1,887	2,168	3,196	3,467
प्राथमिक/निम्न बुनियादी विद्यालय	5,078	5,109	5,474	11,013	12,152	6,309	13,052
पूर्व प्राथमिक विद्यालय	27	27	27	27	27	27	21
शारीरिक शिक्षा विद्यालय	—	—	—	—	—	—	—
अध्यापक प्रशिक्षण विद्यालय	—	—	17	17	17	17	17
विककलांग व्यक्तियों के लिए विद्यालय	5	6	6	6	6	6	6

स— संशोधित।

प्राप्ति स्थान: निदेशक सैकण्डरी/माध्यमिक /प्राथमिक शिक्षा, हरियाणा।

शिक्षा

हरियाणा में प्रबन्ध की दृष्टि से महाविद्यालयों का वर्गीकरण और उनकी शिक्षा प्रणाली

संख्या 6.2

शिक्षा पद्धति	जोड़								
	66-67	75-76	80-81	85-86	90-91	95-96	2000-01	2005-06	2009-10
1	2	3	4	5	6	7	8	9	10
कला तथा विज्ञान—									
सामान्य	31	76	75	83	89	89	102	108	119
स्त्रियों के लिए	9	22	23	27	31	41	48	60	68
औषधि—									
सामान्य	1	6	4	4	4	5	7	7	24
स्त्रियों के लिए	—	—	1	1	1	1	1	2	3
शिक्षा—									
सामान्य	5	16	15	15	15	15	16	33	417
स्त्रियों के लिए	—	3	5	3	3	3	4	3	29
विधि*	—	1	—*	—*	—*	—*	1	1	10
इन्जीनियरी	1	1	1	1	2	4	25	44	52
कृषि	2	2	2	2	2	2	3	3	7
वाणिज्य	—	—	—	—	—	—	—	—	—
शरीरिक प्रशिक्षण	—	1	1	1	1	1	1	1	—
प्राच्य अध्ययन @	—	—	15	15	15	15	15	15	13
पशु चिकित्सा विज्ञान @@	1	2	2	2	2	2	2	2	—
टैक्नोलोजी	1	1	1	1	1	1	1	1	2
डेरी विज्ञान	1	1	1	1	1	1	1	1	1
वास्तु कला	—	—	—	—	—	—	—	—	—
गृह विज्ञान **	—	1	—	—	—	—	—	—	—
देहाती संस्था	—	—	—	—	—	—	—	—	—
सहकारी प्रशिक्षण संस्थान	—	—	—	—	1	1	1	1	—
जोड़	**52**	**133**	**146**	**156**	**168**	**181**	**228**	**282**	**745**
सामान्य	**43**	**108**	**117**	**125**	**133**	**136**	**175**	**217**	**645**
स्त्रियों के लिये	**9**	**25**	**29**	**31**	**35**	**45**	**53**	**65**	**100**

* विधि महाविद्यालय, कुरुक्षेत्र अब कुरुक्षेत्र विश्वविद्यालय का विभाग बना दिया गया है।

**1977-78 से गृह विज्ञान महाविद्यालय कला एवं विज्ञान महाविद्यालयों में जोड़ दिया गया है।

@ प्राय्य अध्ययन सम्बन्धी संस्थाओं की सूचना 1978-79 से एकत्रित की जा रही है।

@@ पशु विज्ञान महाविद्यालय शामिल है।

शिक्षा

हरियाणा में प्रबन्ध की दृष्टि से महाविद्यालयों का वर्गीकरण और उनकी शिक्षा प्रणाली

संख्या 6.2 (जारी)

शिक्षा पद्धति	सरकार द्वारा संचालित								
	66-67	75-76	80-81	85-86	90-91	95-96	2000-01	2005-06	2009-10
1	11	12	13	14	15	16	17	18	19
कला तथा विज्ञान—									
सामान्य	8	12	23	32	39	39	48	49	60
स्त्रियों के लिए	2	1	1	1	2	3	7	11	15
औषधि—									
सामान्य	1	1	1	1	1	2	2	2	2
स्त्रियों के लिए	—	—	—	—	—	—	—	—	—
शिक्षा—									
सामान्य	1	1	1	1	1	1	2	2	2
स्त्रियों के लिए	—	—	—	—	—	—	—	—	—
विधि*	—	—	—	—	—	—	—	—	—
इन्जीनियरी	1	—	—	1	1	4	3	6	10
कृषि	—	—	—	—	—	—	—	—	1
वाणिज्य	—	—	—	—	—	—	—	—	—
शरीरिक प्रशिक्षण	—	—	—	—	—	—	—	—	—
प्राच्य अध्ययन @	—	—	1	—	—	—	1	1	—
पशु चिकित्सा विज्ञान @@	—	—	—	—	—	—	—	—	—
टैक्नोलोजी	—	—	—	—	—	—	—	—	1
डेरी विज्ञान	1	1	1	1	1	1	1	1	1
वास्तु कला	—	—	—	—	—	—	—	—	—
गृह विज्ञान **	—	—	—	—	—	—	—	—	—
देहाती संस्था	—	—	—	—	—	—	—	—	—
सहकारी प्रशिक्षण संस्थान	—	—	—	—	—	1	1	1	—
जोड़	14	16	28	37	45	51	65	73	92
सामान्य	12	15	27	36	43	48	58	62	77
स्त्रियों के लिये	2	1	1	1	2	3	7	11	15

शिक्षा

हरियाणा में प्रबन्ध की दृष्टि से महाविद्यालयों का वर्गीकरण और उनकी शिक्षा प्रणाली

संख्या 6.2 (समाप्त)

शिक्षा पद्धति	सहायता प्राप्त									गैर सहायता प्राप्त		
	66-67	75-76	80-81	85-86	90-91	95-96	2000-01	2005-06	2009-10	2000-1	2005-06	2009-10
1	20	21	22	23	24	25	26	27	28	29	30	31
कला तथा विज्ञान—												
सामान्य	23	64	52	51	50	50	47	48	48	7	11	11
स्त्रियों के लिए	7	21	22	26	29	38	33	33	34	8	16	19
औषधि—												
सामान्य	—	5	3	3	3	3	5	5	1	—	—	21
स्त्रियों के लिए	—	—	1	1	1	1	1	1	1	—	1	2
शिक्षा—												
सामान्य	4	15	14	14	14	14	13	15	58	1	16	357
स्त्रियों के लिए	—	3	5	3	3	3	3	—	4	1	3	25
विधि*	—	1	—	—	—	—	—	—	—	1	1	10
इन्जीनियरी	—	1	1	1	1	—	1	2	4	21	36	38
कृषि	2	2	2	2	2	2	3	3	—	—	—	6
वाणिज्य	—	—	—	—	—	—	—	—	—	—	—	—
शरीरिक प्रशिक्षण	—	1	1	1	1	1	1	1	—	—	—	—
प्राच्य अध्ययन @	—	—	14	14	15	15	14	14	2	—	—	11
पशु चिकित्सा विज्ञान @@	1	2	2	2	2	2	2	2	—	—	—	—
टैक्नोलोजी	1	1	1	1	1	1	1	1	1	—	—	—
डेरी विज्ञान	—	—	—	—	—	—	—	—	—	—	—	—
वास्तु कला	—	—	—	—	—	—	—	—	—	—	—	—
गृह विज्ञान **	—	1	—	—	—	—	—	—	—	—	—	—
देहाती संस्था	—	—	—	—	—	—	—	—	—	—	—	—
सहकारी प्रशिक्षण संस्थान	—	—	—	—	1	—	—	—	—	—	—	—
जोड़	38	117	118	119	123	130	124	125	153	39	84	500
सामान्य	31	93	90	89	90	88	87	91	114	30	64	454
स्त्रियों के लिये	7	24	28	30	33	42	37	34	39	9	20	46

प्राप्ति स्थान : उच्चतर शिक्षा आयुक्त, हरियाणा।

नोट : वर्ष 1999-2000 से कुछ महाविद्यालय गैर सहायता प्राप्त हो गये हैं।

शिक्षा

हरियाणा में प्रबन्ध की दृष्टि से महाविद्यालयों का वर्गीकरण और उनकी शिक्षा प्रणाली (जिलावार)

संख्या 6.3 (2009-10)

शिक्षा पद्धति	हिसार			
	जोड़	सरकार द्वारा संचालित	सहायता प्राप्त	गैर सहायता प्राप्त
1	2	3	4	5
कला तथा विज्ञान —				
सामान्य	8	5	2	1
स्त्रियों के लिए	3	1	2	—
औषधि —				
सामान्य	—	—	—	—
स्त्रियों के लिए	—	—	—	—
शिक्षा —				
सामान्य	25	—	1	24
स्त्रियों के लिए	2	—	—	2
विधि*	1	—	—	1
इन्जीनियरी	3	2	—	1
कृषि	1	1	—	—
वाणिज्य	—	—	—	—
शरीरिक प्रशिक्षण	—	—	—	—
प्राच्य अध्ययन @	—	—	—	—
पशु चिकित्सा विज्ञान @@	—	—	—	—
टैक्नोलोजी	1	1	—	—
डेरी विज्ञान	—	—	—	—
वास्तु कला	—	—	—	—
गृह विज्ञान **	—	—	—	—
देहाती संस्था	—	—	—	—
सहकारी प्रशिक्षण संस्थान	—	—	—	—
जोड़	44	10	5	29
सामान्य	39	9	3	27
स्त्रियों के लिये	5	1	2	2

शिक्षा

हरियाणा में प्रबन्ध की दृष्टि से महाविद्यालयों का वर्गीकरण और उनकी शिक्षा प्रणाली (जिलावार)

संख्या 6.3 (जारी) (2009-10)

शिक्षा पद्धति	भिवानी				गुड़गांव				फरीदाबाद			
	जोड़	सरकार द्वारा संचालित	सहायता प्राप्त	गैर सहायता प्राप्त	जोड़	सरकार द्वारा संचालित	सहायता प्राप्त	गैर सहायता प्राप्त	जोड़	सरकार द्वारा संचालित	सहायता प्राप्त	गैर सहायता प्राप्त
	6	7	8	9	10	11	12	13	14	15	16	17
कला तथा विज्ञान—												
सामान्य	8	5	3	—	8	5	2	1	5	2	3	—
स्त्रियों के लिए	4	1	3	—	1	—	—	1	4	1	2	1
औषधि—												
सामान्य	—	—	—	—	—	—	—	—	—	—	—	—
स्त्रियों के लिए	—	—	—	—	1	—	—	1	—	—	—	—
शिक्षा—												
सामान्य	29	1	2	26	39	—	1	38	25	—	—	25
स्त्रियों के लिए	3	—	—	3	2	—	—	2	4	—	—	4
विधि*	—	—	—	—	—	—	—	—	2	—	—	2
इन्जीनियरी	3	—	—	3	—	—	—	—	2	1	1	—
कृषि	—	—	—	—	—	—	—	—	—	—	—	—
वाणिज्य	—	—	—	—	—	—	—	—	—	—	—	—
शरीरिक प्रशिक्षण	—	—	—	—	—	—	—	—	—	—	—	—
प्राच्य अध्ययन @	—	—	—	—	4	—	—	4	8	—	1	7
पशु चिकित्सा विज्ञान @@	—	—	—	—	—	—	—	—	—	—	—	—
टैक्नोलोजी	1	—	1	—	—	—	—	—	—	—	—	—
डेरी विज्ञान	—	—	—	—	—	—	—	—	—	—	—	—
वास्तु कला	—	—	—	—	—	—	—	—	—	—	—	—
गृह विज्ञान **	—	—	—	—	—	—	—	—	—	—	—	—
देहाती संस्था	—	—	—	—	—	—	—	—	—	—	—	—
सहकारी प्रशिक्षण संस्थान	—	—	—	—	—	—	—	—	—	—	—	—
जोड़	48	7	9	32	55	5	3	47	50	4	7	39
सामान्य	41	6	6	29	51	5	3	43	42	3	5	34
स्त्रियों के लिये	7	1	3	3	4	—	—	4	8	1	2	5

शिक्षा

हरियाणा में प्रबन्ध की दृष्टि से महाविद्यालयों का वर्गीकरण और उनकी शिक्षा प्रणाली (जिलावार)

संख्या 6.3 (जारी) (2009-10)

शिक्षा पद्धति	जीन्द			
	जोड़	सरकार द्वारा संचालित	सहायता प्राप्त	गैर सहायता प्राप्त
	18	19	20	21
कला तथा विज्ञान—				
सामान्य	7	4	1	2
स्त्रियों के लिए	4	1	2	1
औषधि—				
सामान्य	21	—	—	21
स्त्रियों के लिए	1	—	—	1
शिक्षा—				
सामान्य	—	—	—	—
स्त्रियों के लिए	—	—	—	—
विधि*	—	—	—	—
इन्जीनियरी	—	—	—	—
कृषि	—	—	—	—
वाणिज्य	—	—	—	—
शरीरिक प्रशिक्षण	—	—	—	—
प्राच्य अध्ययन @	—	—	—	—
पशु चिकित्सा विज्ञान @@	—	—	—	—
टैक्नोलोजी	—	—	—	—
डेरी विज्ञान	—	—	—	—
वास्तु कला	—	—	—	—
गृह विज्ञान **	—	—	—	—
देहाती संस्था	—	—	—	—
सहकारी प्रशिक्षण संस्थान	—	—	—	—
जोड़	33	5	3	25
सामान्य	28	4	1	23
स्त्रियों के लिये	5	1	2	2

शिक्षा

हरियाणा में प्रबन्ध की दृष्टि से महाविद्यालयों का वर्गीकरण और उनकी शिक्षा प्रणाली (जिलावार)

संख्या 6.3 (जारी) (2009-10)

शिक्षा पद्धति	महेन्द्रगढ़				अम्बाला				करनाल			
	जोड़	सरकार द्वारा संचालित	सहायता प्राप्त	गैर सहायता प्राप्त	जोड़	सरकार द्वारा संचालित	सहायता प्राप्त	गैर सहायता प्राप्त	जोड़	सरकार द्वारा संचालित	सहायता प्राप्त	गैर सहायता प्राप्त
	22	23	24	25	26	27	28	29	30	31	32	33
कला तथा विज्ञान—												
सामान्य	6	5	—	1	9	3	6	—	6	3	3	—
स्त्रियों के लिए	2	2	—	—	4	—	3	1	5	1	1	3
औषधि—												
सामान्य	—	—	—	—	—	—	—	—	—	—	—	—
स्त्रियों के लिए	—	—	—	—	—	—	—	—	—	—	—	—
शिक्षा—												
सामान्य	49	1	—	48	11	—	1	10	18	—	1	17
स्त्रियों के लिए	—	—	—	—	2	—	—	2	—	—	—	—
विधि*	—	—	—	—	1	—	—	1	—	—	—	—
इन्जीनियरी	1	—	—	1	5	—	—	5	2	—	—	2
कृषि	—	—	—	—	—	—	—	—	—	—	—	—
वाणिज्य	—	—	—	—	—	—	—	—	—	—	—	—
शरीरिक प्रशिक्षण	—	—	—	—	—	—	—	—	—	—	—	—
प्राच्य अध्ययन @	—	—	—	—	—	—	—	—	—	—	—	—
पशु चिकित्सा विज्ञान @@	—	—	—	—	—	—	—	—	—	—	—	—
टैक्नोलोजी	—	—	—	—	—	—	—	—	—	—	—	—
डेरी विज्ञान	—	—	—	—	—	—	—	—	1	1	—	—
वास्तु कला	—	—	—	—	—	—	—	—	—	—	—	—
गृह विज्ञान **	—	—	—	—	—	—	—	—	—	—	—	—
देहाती संस्था	—	—	—	—	—	—	—	—	—	—	—	—
सहकारी प्रशिक्षण संस्थान	—	—	—	—	—	—	—	—	—	—	—	—
जोड़	58	8	—	50	32	3	10	19	32	5	5	22
सामान्य	56	6	—	50	26	3	7	16	27	4	4	19
स्त्रियों के लिये	2	2	—	—	6	—	3	3	5	1	1	3

शिक्षा

हरियाणा में प्रबन्ध की दृष्टि से महाविद्यालयों का वर्गीकरण और उनकी शिक्षा प्रणाली (जिलावार)

संख्या 6.3 (जारी) (2009-10)

शिक्षा पद्धति	कुरुक्षेत्र			
	जोड़	सरकार द्वारा संचालित	सहायता प्राप्त	गैर सहायता प्राप्त
	34	35	36	37
कला तथा विज्ञान—				
सामान्य	4	—	4	—
स्त्रियों के लिए	4	—	2	2
औषधि—				
सामान्य	1	1	—	—
स्त्रियों के लिए	—	—	—	—
शिक्षा—				
सामान्य	19	—	—	19
स्त्रियों के लिए	1	—	—	1
विधि*	—	—	—	—
इन्जीनियरी	6	2	—	4
कृषि	—	—	—	—
वाणिज्य	—	—	—	—
शरीरिक प्रशिक्षण	—	—	—	—
प्राच्य अध्ययन @	—	—	—	—
पशु चिकित्सा विज्ञान @@	—	—	—	—
टैक्नोलोजी	—	—	—	—
डेरी विज्ञान	—	—	—	—
वास्तु कला	—	—	—	—
गृह विज्ञान **	—	—	—	—
देहाती संस्था	—	—	—	—
सहकारी प्रशिक्षण संस्थान	—	—	—	—
जोड़	35	3	6	26
सामान्य	30	3	4	23
स्त्रियों के लिये	5	—	2	3

शिक्षा

हरियाणा में प्रबन्ध की दृष्टि से महाविद्यालयों का वर्गीकरण और उनकी शिक्षा प्रणाली (जिलावार)

संख्या 6.3 (जारी) (2009-10)

शिक्षा पद्धति	रोहतक				सोनीपत				सिरसा			
	जोड़	सरकार द्वारा संचालित	सहायता प्राप्त	गैर सहायता प्राप्त	जोड़	सरकार द्वारा संचालित	सहायता प्राप्त	गैर सहायता प्राप्त	जोड़	सरकार द्वारा संचालित	सहायता प्राप्त	गैर सहायता प्राप्त
1	38	39	40	41	42	43	44	45	46	47	48	49
कला तथा विज्ञान —												
सामान्य	9	2	5	2	3	1	2	—	7	3	1	3
स्त्रियों के लिए	5	3	2	—	6	1	4	1	5	—	2	3
औषधि —												
सामान्य	1	1	—	—	—	—	—	—	—	—	—	—
स्त्रियों के लिए	—	—	—	—	1	—	1	—	—	—	—	—
शिक्षा —												
सामान्य	44	—	3	41	35	—	2	33	11	—	—	11
स्त्रियों के लिए	3	—	—	3	2	—	—	2	2	—	1	1
विधि*	2	—	—	2	1	—	—	1	1	—	—	1
इन्जीनियरी	7	1	—	6	7	3	—	4	2	1	—	1
कृषि	—	—	—	—	—	—	—	—	—	—	—	—
वाणिज्य	—	—	—	—	—	—	—	—	—	—	—	—
शरीरिक प्रशिक्षण	—	—	—	—	—	—	—	—	—	—	—	—
प्राच्य अध्ययन @	—	—	—	—	—	—	—	—	—	—	—	—
पशु चिकित्सा विज्ञान @@	—	—	—	—	—	—	—	—	—	—	—	—
टैक्नोलोजी	—	—	—	—	—	—	—	—	—	—	—	—
डेरी विज्ञान	—	—	—	—	—	—	—	—	—	—	—	—
वास्तु कला	—	—	—	—	—	—	—	—	—	—	—	—
गृह विज्ञान **	—	—	—	—	—	—	—	—	—	—	—	—
देहाती संस्था	—	—	—	—	—	—	—	—	—	—	—	—
सहकारी प्रशिक्षण संस्थान	—	—	—	—	—	—	—	—	—	—	—	—
जोड़	71	7	10	54	55	5	9	41	28	4	4	20
सामान्य	63	4	8	51	46	4	4	38	21	4	1	16
स्त्रियों के लिये	8	3	2	3	9	1	5	3	7	—	3	4

शिक्षा

हरियाणा में प्रबन्ध की दृष्टि से महाविद्यालयों का वर्गीकरण और उनकी शिक्षा प्रणाली (जिलावार)

संख्या 6.3 (जारी) (2009-10)

शिक्षा पद्धति	पानीपत			
	जोड़	सरकार द्वारा संचालित	सहायता प्राप्त	गैर सहायता प्राप्त
1	50	51	52	53
कला तथा विज्ञान—				
सामान्य	7	3	4	—
स्त्रियों के लिए	3	—	1	2
औषधि—				
सामान्य	—	—	—	—
स्त्रियों के लिए	—	—	—	—
शिक्षा—				
सामान्य	18	—	—	18
स्त्रियों के लिए	—	—	—	—
विधि*	1	—	—	1
इन्जीनियरी	4	—	—	4
कृषि	—	—	—	—
वाणिज्य	—	—	—	—
शरीरिक प्रशिक्षण	—	—	—	—
प्राच्य अध्ययन @	—	—	—	—
पशु चिकित्सा विज्ञान @@	—	—	—	—
टैक्नोलोजी	—	—	—	—
डेरी विज्ञान	—	—	—	—
वास्तु कला	—	—	—	—
गृह विज्ञान **	—	—	—	—
देहाती संस्था	—	—	—	—
सहकारी प्रशिक्षण संस्थान	—	—	—	—
जोड़	33	3	5	25
सामान्य	30	3	4	23
स्त्रियों के लिये	3	—	1	2

शिक्षा

हरियाणा में प्रबन्ध की दृष्टि से महाविद्यालयों का वर्गीकरण और उनकी शिक्षा प्रणाली (जिलावार)

संख्या 6.3 (जारी) (2009-10)

शिक्षा पद्धति	रिवाड़ी				कैथल				यमुनानगर			
	जोड़	सरकार द्वारा संचालित	सहायता प्राप्त	गैर सहायता प्राप्त	जोड़	सरकार द्वारा संचालित	सहायता प्राप्त	गैर सहायता प्राप्त	जोड़	सरकार द्वारा संचालित	सहायता प्राप्त	गैर सहायता प्राप्त
1	54	55	56	57	58	59	60	61	62	63	64	65
कला तथा विज्ञान—												
सामान्य	5	3	2	—	6	1	4	1	6	1	5	—
स्त्रियों के लिए	4	2	2	—	5	—	3	2	4	—	3	1
औषधि—												
सामान्य	—	—	—	—	—	—	—	—	—	—	—	—
स्त्रियों के लिए	—	—	—	—	—	—	—	—	—	—	—	—
शिक्षा—												
सामान्य	20	—	20	—	14	—	—	14	17	—	—	17
स्त्रियों के लिए	—	—	—	—	—	—	—	—	—	—	—	—
विधि*	—	—	—	—	1	—	—	1	3	—	—	3
इन्जीनियरी	1	—	—	1	1	—	—	1	2	—	—	2
कृषि	—	—	—	—	1	—	—	1	5	—	—	5
वाणिज्य	—	—	—	—	—	—	—	—	—	—	—	—
शरीरिक प्रशिक्षण	—	—	—	—	—	—	—	—	—	—	—	—
प्राच्य अध्ययन @	—	—	—	—	—	—	—	—	—	—	—	—
पशु चिकित्सा विज्ञान @@	—	—	—	—	—	—	—	—	—	—	—	—
टैक्नोलोजी	—	—	—	—	—	—	—	—	—	—	—	—
डेरी विज्ञान	—	—	—	—	—	—	—	—	—	—	—	—
वास्तु कला	—	—	—	—	—	—	—	—	—	—	—	—
गृह विज्ञान **	—	—	—	—	—	—	—	—	—	—	—	—
देहाती संस्था	—	—	—	—	—	—	—	—	—	—	—	—
सहकारी प्रशिक्षण संस्थान	—	—	—	—	—	—	—	—	—	—	—	—
जोड़	30	5	24	1	28	1	7	20	37	1	8	28
सामान्य	26	3	22	1	22	1	4	17	30	1	5	24
स्त्रियों के लिये	4	2	2	—	6	—	3	3	7	—	3	4

शिक्षा

हरियाणा में प्रबन्ध की दृष्टि से महाविद्यालयों का वर्गीकरण और उनकी शिक्षा प्रणाली (जिलावार)

संख्या 6.3 (जारी) (2009-10)

शिक्षा पद्धति	पंचकूला				मेवात			
	जोड़	सरकार द्वारा संचालित	सहायता प्राप्त	गैर सहायता प्राप्त	जोड़	सरकार द्वारा संचालित	सहायता प्राप्त	गैर सहायता प्राप्त
1	66	67	68	69	70	71	72	73
कला तथा विज्ञान—								
सामान्य	3	3	—	—	2	2	—	—
स्त्रियों के लिए	1	1	—	—	–	–	—	—
औषधि—								
सामान्य	1	—	1	—	—	—	—	—
स्त्रियों के लिए	—	—	—	—	—	—	—	—
शिक्षा—								
सामान्य	3			3	—	—	—	—
स्त्रियों के लिए	1	—	—	1	—	—	—	—
विधि*	1	—	—	1	—	—	—	—
इन्जीनियरी	1	—	—	1	—	—	—	—
कृषि	—	—	—	—	—	—	—	—
वाणिज्य	—	—	—	—	—	—	—	—
शरीरिक प्रशिक्षण	—	—	—	—	—	—	—	—
प्राच्य अध्ययन @	—	—	—	—	—	—	—	—
पशु चिकित्सा विज्ञान @@	—	—	—	—	—	—	—	—
टैक्नोलोजी	—	—	—	—	—	—	—	—
डेरी विज्ञान	—	—	—	—	—	—	—	—
वास्तु कला	—	—	—	—	—	—	—	—
गृह विज्ञान **	—	—	—	—	—	—	—	—
देहाती संस्था	—	—	—	—	—	—	—	—
सहकारी प्रशिक्षण संस्थान	—	—	—	—	—	—	—	—
जोड़	11	4	1	6	2	2	—	—
सामान्य	9	3	1	5	2	2	—	—
स्त्रियों के लिये	2	1	—	1	—	—	—	—

शिक्षा

हरियाणा में प्रबन्ध की दृष्टि से महाविद्यालयों का वर्गीकरण और उनकी शिक्षा प्रणाली (जिलावार)

संख्या 6.3 (जारी) (2009-10)

शिक्षा पद्धति	झज्जर				फतेहाबाद			
	जोड़	सरकार द्वारा संचालित	सहायता प्राप्त	गैर सहायता प्राप्त	जोड़	सरकार द्वारा संचालित	सहायता प्राप्त	गैर सहायता प्राप्त
1	74	75	76	77	78	79	80	81
कला तथा विज्ञान—								
सामान्य	6	6	—	—	4	3	1	—
स्त्रियों के लिए	2	—	2	—	2	1	—	1
औषधि—								
सामान्य	—	—	—	—	—	—	—	—
स्त्रियों के लिए	—	—	—	—	—	—	—	—
शिक्षा—								
सामान्य	27	—	27	—	13	—	—	13
स्त्रियों के लिए	3	—	3	—	—	—	—	—
विधि*	—	—	—	—	—	—	—	—
इन्जीनियरी	4	—	3	1	1	—	—	1
कृषि	—	—	—	—	—	—	—	—
वाणिज्य	—	—	—	—	—	—	—	—
शरीरिक प्रशिक्षण	—	—	—	—	—	—	—	—
प्राच्य अध्ययन @	1	—	1	—	—	—	—	—
पशु चिकित्सा विज्ञान @@	—	—	—	—	—	—	—	—
टैक्नोलोजी	—	—	—	—	—	—	—	—
डेरी विज्ञान	—	—	—	—	—	—	—	—
वास्तु कला	—	—	—	—	—	—	—	—
गृह विज्ञान **	—	—	—	—	—	—	—	—
देहाती संस्था	—	—	—	—	—	—	—	—
सहकारी प्रशिक्षण संस्थान	—	—	—	—	—	—	—	—
जोड़	43	6	36	1	20	4	1	15
सामान्य	38	6	31	1	18	3	1	14
स्त्रियों के लिये	5	—	5	—	2	1	—	1

शिक्षा

हरियाणा में प्रबन्ध की दृष्टि से महाविद्यालयों का वर्गीकरण और उनकी शिक्षा प्रणाली (जिलावार)

संख्या 6.3 (समाप्त) (2009-10)

शिक्षा पद्धति	राज्य का कुल जोड़			
	जोड़	सरकार द्वारा संचालित	सहायता प्राप्त	गैर सहायता प्राप्त
1	82	83	84	85
कला तथा विज्ञान —				
सामान्य	119	60	48	11
स्त्रियों के लिए	68	15	34	19
औषधि —				
सामान्य	24	2	1	21
स्त्रियों के लिए	3	—	1	2
शिक्षा —				
सामान्य	417	2	58	357
स्त्रियों के लिए	29	—	4	25
विधि*	10	—	—	10
इन्जीनियरी	52	10	4	38
कृषि	7	1	—	6
वाणिज्य	—	—	—	—
शरीरिक प्रशिक्षण	—	—	—	—
प्राच्य अध्ययन @	13	—	2	11
पशु चिकित्सा विज्ञान @@	—	—	—	—
टैक्नोलोजी	2	1	1	
डेरी विज्ञान	1	1	—	—
वास्तु कला	—	—	—	—
गृह विज्ञान **	—	—	—	—
देहाती संस्था	—	—	—	—
सहकारी प्रशिक्षण संस्थान	—	—	—	—
जोड़	745	92	153	500
सामान्य	645	77	114	454
स्त्रियों के लिये	100	15	39	46

@@ पशु विज्ञान महाविद्यालय शामिल है। प्राप्ति स्थान : उच्चतर शिक्षा आयुक्त, हरियाणा।

* विधि महाविद्यालय कुरुक्षेत्र विश्वविद्यालय का एक विभाग वन गया है।

** गृह विज्ञान महाविद्यालय कला विज्ञान महाविद्यालय में जोड दिया गया है।

@ प्राच्य अध्ययन सम्बन्धी संस्थाओं की सूचना 1978-79 से एकत्रित की जा रही है।

शिक्षा

हरियाणा में जिलावार मान्यताप्राप्त सामान्य शिक्षा (कला, विज्ञान, गृहविज्ञान) के लिये महाविद्यालयों में विद्यार्थियों की संख्या

संख्या 6.4

वर्ष/जिला	कुल विद्यार्थी (अनुसूचित जातियों सहित)			अनुसूचित जातियों के विद्यार्थी		
	जोड़	छात्र	छात्राएं	जोड़	छात्र	छात्राएं
1	2	3	4	5	6	7
1966-67	27,332	21,603	5,729	1,307	1,257	50
1970-71	58,444	46,708	11,736	2,231	2,070	161
1975-76	72,882	56,018	16,864	3,517	3,396	121
1980-81	75,863	53,544	22,319	4,213	3,999	214
1985-86	1,05,965	71,753	34,212	7,045	6,527	518
1990-91	1,38,405	91,226	47,179	9,875	8,806	1,069
1995-96	1,20,845	68,676	52,169	6,990	5,661	1,329
2000-01	1,96,537	1,11,797	84,740	14,339	10,717	3,622
2005-06	1,92,701	96,238	96,463	18,074	10,863	7,211
2006-07	2,17,967	1,13,679	1,04,288	23,270	14,102	9,168
2009-10	2,50,325	1,17,183	1,33,142	35,392	19,845	15,547
अम्बाला	14,462	6,734	7,728	2,476	1,253	1,223
पंचकूला	4,684	2,106	2,578	867	432	435
यमुनानगर	17,713	7,019	10,694	2,142	967	1,175
कुरुक्षेत्र	11,991	5,240	6,751	1,739	1,041	698
कैथल	8,929	4,538	4,391	942	586	356
करनाल	14,640	7,123	7,517	1,831	1,053	778
पानीपत	11,047	5,203	5,844	770	491	279
सोनीपत	19,983	4,686	15,297	1,877	690	1,187
रोहतक	29,019	16,242	12,777	3,684	2,223	1,461
झज्जर	8,229	3,441	4,788	1,343	686	657
फरीदाबाद	16,384	8,481	7,903	2,161	1,314	847
गुड़गांव	8,847	2,600	6,247	1,315	446	869
मेवात	1,346	1,073	273	178	114	64
रिवाड़ी	10,401	4,079	6,322	1,485	706	779
महेन्द्रगढ़	12,569	6,178	6,391	2,325	1,309	1,016
भिवानी	16,477	9,296	7,181	3,332	2,173	1,159
जीन्द	11,700	6,266	5,434	2,401	1,688	713
हिसार	18,873	10,232	8,641	2,698	1,644	1,054
फतेहाबाद	6,447	3,641	2,806	895	483	412
सिरसा	6,584	3,005	3,579	931	546	385

प्राप्ति स्थान : उच्चतर शिक्षा आयुक्त, हरियाणा।

शिक्षा

हरियाणा राज्य में प्रबन्ध तथा श्रेणियों के अनुसार मान्यताप्राप्त उच्च तथा वरिष्ठ माध्यमिक विद्यालयों का वर्गीकरण

संख्या 6.5

वर्ष/जिला	राजकीय	अराजकीय	छात्रों हेतु	छात्राओं हेतु	जोड़
1	2	3	4	5	6
1966-67	440	157	488	109	597
1970-71	797	178	811	164	975
1975-76	907	222	931	198	1,129
1980-81	1,226	247	1,228	245	1,473
1985-86	1,657	289	1,643	303	1,946
1990-91	1,944	412	2,001	355	2,356
1995-96	2,345	653	2,547	451	2,998
2000-01	2,620	1,518	3,631	507	4,138
2005-06	2,827	2,490	4,781	536	5,317
2006-07	2,995	2,639	5,112	522	5,634
2007-08	3,117	2,978	5,510	585	6,095
2008-09	3,115	2,895	5,434	576	6,010
अम्बाला	154	132	265	21	286
पंचकूला	57	48	100	5	105
यमुनानगर	104	208	303	9	312
कुरुक्षेत्र	110	91	188	13	201
कैथल	142	101	216	27	243
करनाल	162	79	220	21	241
पानीपत	108	128	213	23	236
सोनीपत	208	219	376	51	427
रोहतक	159	169	265	63	328
झज्जर	170	196	325	41	366
फरीदाबाद	82	230	294	18	312
पलवल	98	92	175	15	190
गुड़गांव	114	181	278	17	295
मेवात	69	77	135	11	146
रिवाड़ी	146	130	264	12	276
महेन्द्रगढ़	143	34	163	14	177
भिवानी	302	305	543	64	607
जीन्द	207	156	313	50	363
हिसार	265	175	376	64	440
फतेहाबाद	138	59	178	19	197
सिरसा	177	85	244	18	262

शिक्षा

हरियाणा राज्य में प्रबन्ध तथा श्रेणियों के अनुसार मान्यताप्राप्त माध्यमिक विद्यालयों का वर्गीकरण

संख्या 6.5 (जारी)

वर्ष/जिला	राजकीय	अराजकीय	छात्रों हेतु	छात्राओं हेतु	जोड़
1	2	3	4	5	6
1966-67	704	31	629	106	735
1970-71	730	30	661	99	760
1975-76	742	16	673	85	758
1980-81	848	33	805	76	881
1985-86	1,062	59	990	131	1,121
1990-91	1,249	150	1,231	168	1,399
1995-96	1,194	305	1,327	172	1,499
2000-01	1,211	676	1,706	181	1,887
2005-06	1,425	743	1,962	206	2,168
2006-07	1,540	1,033	2,380	193	2,573
2007-08	1,969	1,227	2,981	215	3,196
2008-09	2,261	1,206	3,205	262	3,467
अम्बाला	135	19	147	7	154
पंचकूला	72	33	104	1	105
यमुनानगर	244	32	271	5	276
कुरुक्षेत्र	182	10	188	4	192
कैथल	77	73	136	14	150
करनाल	102	64	161	5	166
पानीपत	60	37	85	12	97
सोनीपत	80	100	163	17	180
रोहतक	35	78	84	29	113
झज्जर	55	46	86	15	101
फरीदाबाद	48	65	102	11	113
पलवल	128	88	204	12	216
गुड़गांव	194	98	287	5	292
मेवात	97	22	114	5	119
रिवाड़ी	126	44	165	5	170
महेन्द्रगढ़	150	133	251	32	283
भिवानी	98	52	131	19	150
जीन्द	98	82	148	32	180
हिसार	83	20	92	11	103
फतेहाबाद	120	27	138	9	147
सिरसा	77	83	148	12	160

शिक्षा

हरियाणा राज्य में प्रबन्ध तथा श्रेणियों के अनुसार मान्यताप्राप्त (पूर्व प्राथमिक बालवाड़ी सहित) विद्यालयों का वर्गीकरण

संख्या 6.5 (समाप्त)

वर्ष/जिला	राजकीय	अराजकीय	छात्रों हेतु	छात्राओं हेतु	जोड़
1	2	3	4	5	6
1966-67	4,344	105	4,192	257	4,449
1970-71	4,106	101	4,071	136	4,207
1975-76	5,075	81	4,892	264	5,156
1980-81	4,896	65	4,738	223	4,961
1985-86	5,018	87	4,557	548	5,105
1990-91	4,969	167	4,398	738	5,136
1995-96	5,321	180	4,451	1,050	5,501
2000-01	8,650	2,390	9,381	1,659	11,040
2004-05	8,737	3,090	10,216	1,611	11,827
2005-06	8,964	3,215	10,598	1,581	12,179
2006-07	5,453	1,459	6,177	735	6,912*
2007-08	4,897	1,412	5,679	630	6,309
2008-09	9,322	3,751	11,506	1,567	13,073
अम्बाला	536	188	671	53	724
पंचकूला	274	95	335	34	369
यमुनानगर	619	243	843	19	862
कुरुक्षेत्र	520	41	525	36	561
कैथल	389	243	573	59	632
करनाल	503	9	485	27	512
पानीपत	252	238	446	44	490
सोनीपत	456	338	699	95	794
रोहतक	244	21	192	73	265
झज्जर	343	281	551	73	624
फरीदाबाद	254	405	616	43	659
पलवल	385	86	411	60	471
गुड़गांव	390	39	359	70	429
मेवात	512	39	471	80	551
रिवाड़ी	445	95	485	55	540
महेन्द्रगढ़	533	192	627	98	725
भिवानी	700	717	1,221	196	1,417
जीन्द	469	153	472	150	622
हिसार	536	191	594	133	727
फतेहाबाद	395	101	443	53	496
सिरसा	567	36	487	116	603

प्राप्ति स्थान : निदेशक, सैकण्ड्री/माध्यमिक/प्राथमिक शिक्षा, हरियाणा।

*मिडल, उच्च/ वरिष्ठ माध्यमिक विद्यालयों के साथ जुड़े प्राथमिक/पूर्व प्राथमिक विद्यालयों को छोड़कर।

शिक्षा

हरियाणा राज्य में मान्यताप्राप्त विद्यालयों में विद्यार्थियों की संख्या

संख्या 6.6

वर्ष/जिला	उच्च/वरिष्ठ माध्यमिक/नवोदय विद्यालय		
	जोड़	छात्र	छात्राएं
1	2	3	4
1966-67	3,76,080	2,86,475	89,605
1970-71	6,03,396	4,52,939	1,50,457
1975-76	7,64,756	5,62,387	2,02,369
1980-81	10,10,236	7,18,831	2,91,405
1985-86	13,38,511	9,06,663	4,31,848
1990-91	15,52,643	9,94,286	5,58,357
1995-96	18,19,148	10,95,605	7,23,543
2000-01	15,76,571	9,20,408	6,56,163
2005-06	17,46,133	9,83,203	7,62,930
2006-07	22,94,767	12,46,055	10,48,712
2007-08	23,06,181	12,62,825	10,43,356
2008-09	29,23,542	15,16,088	14,07,454
अम्बाला	1,42,710	73,096	69,614
पंचकूला	62,290	33,703	28,587
यमुनानगर	1,53,025	85,972	67,053
कुरुक्षेत्र	92,895	51,100	41,795
कैथल	1,29,207	70,445	58,762
करनाल	1,05,093	54,011	51,082
पानीपत	1,12,681	57,363	55,318
सोनीपत	1,95,952	91,991	1,03,961
रोहतक	2,44,389	1,19,431	1,24,958
झज्जर	1,12,727	53,309	59,418
फरीदाबाद	1,05,872	47,548	58,324
पलवल	33,613	18,217	15,396
गुड़गांव	1,41,559	72,626	68,933
मेवात	76,898	44,559	32,339
रिवाड़ी	1,39,119	74,277	64,842
महेन्द्रगढ़	1,05,129	54,444	50,685
भिवानी	2,60,807	1,31,582	1,29,225
जीन्द	2,08,451	1,13,637	94,814
हिसार	2,50,357	1,33,734	1,16,623
फतेहाबाद	1,10,090	61,040	49,050
सिरसा	1,40,678	74,003	66,675

शिक्षा

हरियाणा राज्य में मान्यताप्राप्त विद्यालयों में विद्यार्थियों की संख्या

संख्या 6.6 (समाप्त)

वर्ष/जिला	माध्यमिक विद्यालय			प्राथमिक/पूर्व प्राथमिक विद्यालय			कुल जोड़		
	जोड़	छात्र	छात्राएं	जोड़	छात्र	छात्राएं	जोड़	छात्र	छात्राएं
1	5	6	7	8	9	10	11	12	13
1966-67	2,50,673	1,83,043	67,630	5,34,764	3,93,761	1,41,003	11,61,517	8,63,279	2,98,238
1970-71	2,45,137	1,76,703	68,434	5,36,257	3,86,909	1,49,348	13,84,790	10,16,551	3,68,239
1975-76	2,57,983	1,83,591	74,392	6,59,121	4,47,692	2,11,429	16,81,860	11,93,670	4,88,190
1980-81	2,96,027	2,05,067	90,960	5,98,032	3,88,175	2,09,857	19,04,295	13,12,073	5,92,222
1985-86	3,81,174	2,34,611	1,46,563	6,94,290	3,99,432	2,94,858	24,13,975	15,40,706	8,73,269
1990-91	5,47,105	3,07,877	2,39,228	7,84,637	4,18,887	3,65,750	28,84,385	17,21,050	11,63,335
1995-96	4,82,388	2,63,019	2,19,369	8,26,720	4,05,372	4,21,348	31,28,256	17,63,996	13,64,260
2000-01	1,94,823	1,05,820	89,003	20,19,795	10,64,811	9,54,984	37,91,189	20,91,039	17,00,150
2005-06	2,86,409	1,46,767	1,39,642	21,19,221	11,32,795	9,86,426	41,51,763	22,62,765	18,88,998
2006-07	6,24,782	3,35,215	2,89,567	16,51,650	8,83,447	7,68,203	45,71,199	24,64,717	21,06,482
2007-08	6,91,258	3,71,186	3,20,072	16,10,721	8,56,703	7,54,018	46,08,160	24,90,714	21,17,446
2008-09	6,29,292	3,23,379	3,05,913	1,066,076	5,24,060	5,42,016	46,18,910	23,63,527	22,55,383
अम्बाला	36,682	18,816	17,866	56,294	27,316	28,978	2,35,686	1,19,228	1,16,458
पंचकूला	35,592	19,531	16,061	38,268	19,184	19,084	1,36,150	72,418	63,732
यमुनानगर	51,678	27,670	24,008	45,103	14,850	30,253	2,49,806	1,28,492	1,21,314
कुरुक्षेत्र	29,697	14,997	14,700	72,558	34,608	37,950	1,95,150	1,00,705	94,445
कैथल	41,797	21,277	20,520	80,320	38,692	41,628	2,51,324	1,30,414	1,20,910
करनाल	10,721	5,982	4,739	14,000	7,210	6,790	1,29,814	67,203	62,611
पानीपत	17,160	7,562	9,598	9,400	4,565	4,835	1,39,241	69,490	69,751
सोनीपत	18,414	13,149	5,265	21,300	12,283	9,017	2,35,666	1,17,423	1,18,243
रोहतक	29,921	15,024	14,897	11,147	5,926	5,221	2,85,457	1,40,381	1,45,076
झज्जर	13,857	6,972	6,885	7,900	4,048	3,852	1,34,484	64,329	70,155
फरीदाबाद	23,773	14,883	8,890	12,300	6,827	5,473	1,41,945	69,258	72,687
पलवल	14,199	7,406	6,793	71,370	37,089	34,281	1,19,182	62,712	56,470
गुड़गांव	13,062	2,152	10,910	20,500	11,683	8,817	1,75,121	86,461	88,660
मेवात	98,637	58,751	39,886	1,31,855	79,910	51,945	3,07,390	1,83,220	1,24,170
रिवाड़ी	17,381	9,418	7,963	47,205	16,591	30,614	2,03,705	1,00,286	1,03,419
महेन्द्रगढ़	32,417	17,418	14,999	69,365	26,244	43,121	2,06,911	98,106	1,08,805
भिवानी	40,618	13,835	26,783	20,593	11,083	9,510	3,22,018	1,56,500	1,65,518
जीन्द	49,547	21,437	28,110	74,429	36,149	38,280	3,32,427	1,71,223	1,61,204
हिसार	20,434	9,680	10,754	67,475	31,024	36,451	3,38,266	1,74,438	1,63,828
फतेहाबाद	19,166	9,638	9,528	93,700	48,476	45,224	2,22,956	1,19,154	1,03,802
सिरसा	14,539	7,781	6,758	1,00,994	50,302	50,692	2,56,211	1,32,086	1,24,125

प्राप्ति स्थान : निदेशक, सैकण्ड्री/माध्यमिक/प्राथमिक शिक्षा, हरियाणा।

शिक्षा

हरियाणा राज्य में मान्यताप्राप्त विद्यालयों में अनुसूचित जातियों के विद्यार्थियों की संख्या

संख्या 6.7

वर्ष/जिला	उच्च/वरिष्ठ माध्यमिक/नवोदय विद्यालय		
	जोड़	छात्र	छात्राएं
1	2	3	4
1966-67	30,617	27,360	3,257
1970-71	57,532	50,818	6,714
1975-76	69,359	61,676	7,683
1980-81	1,21,030	99,318	21,712
1985-86	1,98,255	1,44,884	53,371
1990-91	2,50,373	1,66,079	84,294
1995-96	3,32,142	2,07,564	1,24,578
2000-01	2,48,180	1,50,351	97,829
2005-06	2,99,371	1,73,389	1,25,982
2006-07	4,74,447	2,59,433	2,15,014
2007-08	4,89,431	2,66,677	2,22,754
2008-09	7,15,039	3,80,007	3,35,032
अम्बाला	41,449	21,614	19,835
पंचकूला	9,148	4,799	4,349
यमुनानगर	35,258	16,411	18,847
कुरुक्षेत्र	24,110	13,085	11,025
कैथल	38,996	22,318	16,678
करनाल	28,822	15,308	13,514
पानीपत	25,207	13,728	11,479
सोनीपत	45,856	24,571	21,285
रोहतक	64,610	32,338	32,272
झज्जर	21,972	11,270	10,702
फरीदाबाद	16,758	8,023	8,735
पलवल	13,037	6,918	6,119
गुड़गांव	22,499	11,584	10,915
मेवात	12,086	7,092	4,994
रिवाड़ी	29,417	15,966	13,451
महेन्द्रगढ़	22,864	11,806	11,058
भिवानी	51,857	26,874	24,983
जीन्द	56,345	31,929	24,416
हिसार	75,064	40,400	34,664
फतेहाबाद	33,948	19,522	14,426
सिरसा	45,736	24,451	21,285

शिक्षा

हरियाणा राज्य में मान्यताप्राप्त विद्यालयों में अनुसूचित जातियों के विद्यार्थियों की संख्या

संख्या 6.7 (समाप्त)

वर्ष/जिला	माध्यमिक विद्यालय			प्राथमिक/पूर्व प्राथमिक विद्यालय			कुल जोड		
	जोड़	छात्र	छात्राएं	जोड़	छात्र	छात्राएं	जोड़	छात्र	छात्राएं
1	5	6	7	8	9	10	11	12	13
1966-67	22,899	19,247	3,652	62,249	53,853	8,396	1,15,765	1,00,460	15,305
1970-71	26,636	22,640	3,996	64,909	54,294	10,615	1,49,077	1,27,752	21,325
1975-76	29,069	24,402	4,667	91,728	71,906	19,822	1,90,156	1,57,984	32,172
1980-81	41,678	32,244	9,434	1,09,554	76,042	33,512	2,72,262	2,07,604	64,658
1985-86	70,099	43,754	26,345	1,63,438	91,627	71,811	4,31,792	2,80,265	1,51,527
1990-91	1,12,606	63,359	49,247	2,11,060	1,11,335	99,725	5,74,039	3,40,773	2,33,266
1995-96	1,01,328	53,892	47,436	2,39,820	1,16,436	1,23,384	6,73,290	3,77,892	2,95,398
2000-01	41,640	23,176	18,464	5,39,665	2,82,129	2,57,536	8,29,485	4,55,656	3,73,829
2005-06	63,241	32,647	30,594	6,17,756	3,24,051	2,93,705	9,80,368	5,30,087	4,50,281
2006-07	1,55,187	81,677	73,510	4,52,626	2,37,007	2,15,619	10,82,260	5,78,117	5,04,143
2007-08	1,60,904	85,673	75,231	4,69,485	2,43,639	2,25,846	11,19,820	5,95,989	5,23,831
2008-09	1,61,036	83,573	74,963	1,42,712	72,080	70,632	1,018,787	5,35,660	4,83,127
अम्बाला	12,276	6,172	6,104	10,320	5,264	5,056	64,045	33,050	30,995
पंचकूला	9,186	4,895	4,291	6,528	3,477	3,051	24,862	13,171	11,691
यमुनानगर	18,119	9,352	8,767	10,075	5,254	4,821	63,452	31,017	32,435
कुरुक्षेत्र	11,508	5,578	5,930	7,853	4,063	3,790	43,471	22,726	20,745
कैथल	6,908	3,089	3,819	10,808	5,169	5,639	56,712	30,576	26,136
करनाल	3,728	1,950	1,778	570	405	165	33,120	17,663	15,457
पानीपत	3,542	1,825	1,717	1,337	703	634	30,086	16,256	13,830
सोनीपत	5,621	2,914	207	6,145	3,035	3,110	57,622	30,520	27,102
रोहतक	3,443	1,654	1,789	2,017	911	1,106	70,070	34,903	35,167
झज्जर	2,957	1,410	1,547	5,441	2,817	2,624	30,370	15,497	14,873
फरीदाबाद	11,788	5,585	6,203	5,701	2,942	2,759	34,247	16,550	17,697
पलवल	4,326	2,151	2,175	6,431	3,092	3,339	23,794	12,161	11,633
गुड़गांव	6,354	3,242	3,112	5,888	3,013	2,875	34,741	17,839	16,902
मेवात	5,854	3,055	2,799	2,101	1,135	966	20,041	11,282	8,759
रिवाड़ी	4,897	2,432	2,465	7,200	3,579	3,621	41,514	21,977	19,537
महेन्द्रगढ़	6,712	3,420	3,292	6,644	3,158	3,486	36,220	18,384	17,836
भिवानी	10,717	5,221	5,496	8,153	3,961	4,192	70,727	36,056	34,671
जीन्द	20,588	13,533	7,055	7,848	3,974	3,874	84,781	49,436	35,345
हिसार	1,057	459	598	2,229	1,079	1,150	78,350	41,938	36,412
फतेहाबाद	7,084	3,430	3,654	15,049	7,802	7,247	56,081	30,754	25,327
सिरसा	4,371	2,206	2,165	14,374	7,247	7,127	64,481	33,904	30,577

प्राप्ति स्थान : निदेशक, सैकण्ड्री/माध्यमिक/प्राथमिक शिक्षा, हरियाणा।

शिक्षा

हरियाणा राज्य में मान्यताप्राप्त विद्यालयों में संस्था की किस्म अनुसार अध्यापकों की संख्या

संख्या 6.8

वर्ष/जिला	उच्च/वरिष्ठ माध्यमिक/बहुध्देशीय		
	पुरुष	महिला	जोड़
1	2	3	4
1970-71*	14,298	5,083	19,381
1975-76*	16,261	7,122	23,383
1980-81*	21,889	9,810	31,699
1985-86	25,980	14,963	40,943
1990-91	27,463	17,685	45,148
1995-96	32,670	23,893	56,563
2000-01	33,234	24,245	57,479
2005-06	39,097	29,088	68,185
2006-07	43,501	38,209	81,710
2007-08	45,921	39,991	85,912
2008-09	50,643	45,852	96,495
अम्बाला	1,595	2,609	4,204
पंचकूला	469	1,786	2,255
यमुनानगर	2,909	3,494	6,403
कुरुक्षेत्र	1,316	1,265	2,581
कैथल	2,439	1,464	3,903
करनाल	1,383	1,147	2,530
पानीपत	1,721	1,579	3,300
सोनीपत	3,492	3,555	7,047
रोहतक	3,029	5,017	8,046
झज्जर	2,439	2,593	5,032
फरीदाबाद	3,341	4,186	7,527
पलवल	592	279	871
गुड़गांव	1,736	2,120	3,856
मेवात	1,692	421	2,113
रिवाड़ी	2,790	1,429	4,219
महेन्द्रगढ़	2,386	829	3,215
भिवानी	5,106	3,328	8,434
जीन्द	3,927	2,633	6,560
हिसार	4,572	3,414	7,986
फतेहाबाद	1,481	961	2,442
सिरसा	2,228	1,743	3,971

शिक्षा

हरियाणा राज्य में मान्यताप्राप्त विद्यालयों में संस्था की किस्म अनुसार अध्यापकों की संख्या

संख्या 6.8 (समाप्त)

वर्ष/जिला	माध्यमिक/वरिष्ठ बेसिक विद्यालय			प्राथमिक/कनिष्ठ बेसिक/पूर्व प्राथमिक एवं बालवाड़ी स्कूल			कुल जोड़		
	पुरुष	महिला	जोड़	पुरुष	महिला	जोड़	पुरुष	महिला	जोड़
1	5	6	7	8	9	10	11	12	13
1970-71*	5,718	2,240	7,958	9,634	3,444	13,078	29,650	10,767	40,417
1975-76*	5,843	2,464	8,307	11,707	5,184	16,891	33,811	14,770	48,581
1980-81*	5,882	2,851	8,733	10,493	4,587	15,080	38,264	17,248	55,512
1985-86	6,621	4,126	10,747	9,582	5,995	15,577	42,183	25,084	67,267
1990-91	7,382	4,797	12,179	12,118	8,050	20,168	46,963	30,532	77,495
1995-96	8,057	5,026	13,083	9,543	8,398	17,941	50,270	37,317	87,587
2000-01	5,562	2,834	8,396	24,058	24,405	48,463	62,854	51,484	1,14,338
2005-06	6,539	4,636	11,175	25,381	25,240	50,621	71,017	58,964	1,29,981
2006-07	8,290	6,819	15,109	15,076	13,851	28,927	66,867	58,879	1,25,746
2007-08	9,873	8,641	18,514	15,277	14,847	30,124	71,071	63,479	1,34,550
2008-09	12,195	8,670	20,865	16,945	18,989	35,934	79,783	73,511	1,53,294
अम्बाला	526	521	1,047	385	1,235	1,620	2,506	4,365	6,871
पंचकूला	306	535	841	448	731	1,179	1,223	3,052	4,275
यमुनानगर	609	382	991	681	822	1,503	4,199	4,698	8,897
कुरुक्षेत्र	501	363	864	562	765	1,327	2,379	2,393	4,772
कैथल	591	279	870	721	442	1,163	3,751	2,185	5,936
करनाल	283	256	539	86	96	182	1,752	1,499	3,251
पानीपत	321	255	576	450	1,178	1,628	2,492	3,012	5,504
सोनीपत	620	604	1,224	872	2,026	2,898	4,984	6,185	11,169
रोहतक	638	993	1,631	533	1,253	1,786	4,200	7,263	11,463
झज्जर	434	398	832	902	1,104	2,006	3,775	4,095	7,870
फरीदाबाद	306	430	736	504	2,085	2,589	4,151	6,701	10,852
पलवल	256	98	354	405	210	615	1,253	587	1,840
गुड़गांव	445	489	934	453	767	1,220	2,634	3,376	6,010
मेवात	677	167	844	1,895	219	2,114	4,264	807	5,071
रिवाड़ी	706	411	1,117	931	713	1,644	4,427	2,553	6,980
महेन्द्रगढ़	871	243	1,114	818	211	1,029	4,075	1,283	5,358
भिवानी	1,092	532	1,624	1,407	1,096	2,503	7,605	4,956	12,561
जीन्द	1,011	526	1,537	1,853	1,807	3,660	6,791	4,966	11,757
हिसार	830	573	1,403	1,348	989	2,337	6,750	4,976	11,726
फतेहाबाद	414	211	625	699	589	1,288	2,594	1,761	4,355
सिरसा	758	404	1,162	992	651	1,643	3,978	2,798	6,776

* पूर्व प्राथमिक विद्यालयों के अध्यापक शामिल नहीं है।

प्राप्ति स्थान : निदेशक, सैकण्ड्री/माध्यमिक/प्राथमिक शिक्षा, हरियाणा।

शिक्षा

हरियाणा के विद्यालयों में श्रेणीवार विद्यार्थियों की संख्या

संख्या 6.9

वर्ष/जिला	श्रेणी 1 से 5 तक *			श्रेणी 6 से 8 तक			श्रेणी 9 से 12 तक		
	छात्र	छात्राएं	जोड़	छात्र	छात्राएं	जोड़	छात्र	छात्राएं	जोड़
1	2	3	4	5	6	7	8	9	10
1970-71	6,10,764	2,48,228	8,58,992	2,62,392	73,292	3,35,684	1,30,164	36,788	1,66,952@
1975-76**	7,51,761	3,52,291	11,04,052	2,90,118	92,094	3,82,212	1,51,828	43,807	1,95,635@
1980-81	8,22,640	4,22,847	12,45,487	3,51,514	1,25,778	4,77,292	1,35,398	41,443	1,76,841
1985-86	9,47,888	6,27,665	15,75,553	4,08,991	1,78,566	5,87,557	1,81,537	65,420	2,46,957
1990-91	8,99,520	7,15,098	16,14,618	4,58,477	2,67,948	7,26,425	2,70,041	1,27,411	3,97,452
1995-96	10,25,420	8,70,477	18,95,897	4,77,060	3,40,709	8,17,769	2,57,780	1,49,627	4,07,407
2000-01	10,63,730	9,54,125	20,17,855	5,33,181	4,18,313	9,51,494	4,93,172	3,26,727	8,19,899
2005-06	10,66,744	9,30,747	19,97,491	6,33,189	5,26,647	11,59,836	4,96,781	3,76,025	8,72,806
2006-07	11,72,867	10,24,429	21,97,296	6,68,616	5,75,118	12,43,734	5,33,279	4,34,801	9,68,080
2007-08	11,85,645	10,48,075	22,33,720	6,32,088	5,31,555	11,63,643	5,97,825	4,74,286	10,72,111
2008-09	10,90,237	10,32,150	21,22,387	5,84,956	5,74,351	11,59,307	6,06,874	5,70,757	11,77,631
अम्बाला	50,016	45,834	95,850	33,375	32,237	65,612	30,061	32,818	62,879
पंचकूला	40,165	33,551	73,716	16,893	15,541	32,434	10,365	10,011	20,376
यमुनानगर	61,336	57,258	118,594	33,485	32,669	66,154	26,992	25,078	52,070
कुरुक्षेत्र	42,730	38,628	81,358	26,821	26,166	52,987	24,907	23,459	48,366
कैथल	62,554	60,979	123,533	32,213	29,101	61,314	30,761	26,523	57,284
करनाल	10,385	9,354	19,739	26,550	25,779	52,329	29,971	27,218	57,189
पानीपत	27,964	28,194	56,158	20,366	20,900	41,266	19,740	19,114	38,854
सोनीपत	55,936	55,365	111,301	27,765	29,531	57,296	29,459	29,217	58,676
रोहतक	61,508	64,095	125,603	33,711	39,737	73,448	38,078	46,129	84,207
झज्जर	27,557	28,188	55,745	15,189	18,348	33,537	18,741	20,806	39,547
फरीदाबाद	33,823	34,021	67,844	17,377	21,484	38,861	15,264	14,361	29,625
पलवल	36,900	35,023	71,923	14,311	12,041	26,352	9,574	7,313	16,887
गुड़गांव	36,351	34,819	71,170	22,308	24,121	46,429	24,547	26,666	51,213
मेवात	1,21,169	90,398	2,11,567	38,415	15,913	54,328	27,470	10,361	37,831
रिवाड़ी	39,054	39,710	78,764	23,032	27,445	50,477	35,665	33,616	69,281
महेन्द्रगढ़	43,690	45,676	89,366	20,295	25,370	45,665	29,728	33,468	63,196
भिवानी	72,226	74,878	1,47,104	35,517	41,276	76,793	42,379	43,507	85,886
जीन्द	81,330	83,433	1,64,763	45,948	38,912	84,860	38,423	33,184	71,607
हिसार	70,902	69,358	1,40,260	40,818	41,480	82,298	59,650	49,868	1,09,518
फतेहाबाद	56,290	48,740	1,05,030	28,597	26,690	55,287	28,872	23,548	52,420
सिरसा	58,351	54,648	1,12,999	31,970	29,610	61,580	36,227	34,492	70,719

@ श्रेणी 9 से 11 तक।

प्राप्ति स्थान : निदेशक, सैकण्ड्री/माध्यमिक/प्राथमिक शिक्षा, हरियाणा।

* पूर्व प्राथमिक विद्यालयों के छात्र सम्मिलित नहीं हैं।

** जे. बी. टी. स्कूल खुंगाकोठी से जुडी प्राथमिक कक्षाओं के 37 लड़के व 2 लड़कियां शामिल हैं।

शिक्षा

इंजीनियरिंग में विभागानुसार स्नातक स्तर के पाठ्यक्रमों में प्रवेश क्षमता

संख्या 6.10

वर्ष/जिला	सिविल	यांत्रिकी	विद्युत	इलैक्ट्रोनिक्स और कम्यूनिकेशन	कम्पयुटर इंजिनियरिंग	अन्य	जोड़
1	2	3	4	5	6	7	8
1966-67	70	90	90	—	—	—	250
1970-71	70	90	75	15	—	—	250
1975-76	70	90	75	15	—	—	250
1980-81	65	80	75	30	—	—	250
1985-86	95	110	105	45	—	—	355
1990-91	85	155	145	113	60	28	586
1995-96	85	170	160	223	170	348	1,156
2000-01	85	1,079	510	1,661	1,755	1,624	6,714
2005-06	60	2,380	1,480	3,200	2,810	2,125	12,055
2006-07	60	2,778	1,275	4,154	3,440	4,888	16,595
2007-08	390	3,930	1,350	5,490	4,095	4,455	19,710
अम्बाला	120	360	60	360	300	270	1,470
पंचकूला	—	90	60	120	90	60	420
यमुनानगर	—	300	60	510	330	360	1,560
कुरुक्षेत्र	—	300	—	390	390	340	1,420
कैथल	—	120	60	120	60	60	420
करनाल	—	60	60	120	75	90	405
पानीपत	60	240	—	240	240	270	1,050
सोनीपत	—	180	180	360	420	340	1,480
रोहतक	—	240	60	300	300	180	1,080
झज्जर	—	120	—	180	120	240	660
फरीदाबाद	60	810	390	1,080	420	780	3,540
गुड़गांव	120	480	180	960	780	630	3,150
रिवाड़ी	—	120	—	120	60	90	390
महेन्द्रगढ़	—	60	—	60	60	60	240
भिवानी	—	180	90	270	180	290	1,010
जीन्द	—	90	60	120	90	60	420
हिसार	—	60	—	60	60	275	455
फतेहाबाद	—	—	—	—	—	—	—
सिरसा	30	120	90	120	120	60	540

प्राप्ति स्थान : प्रधानाचार्य क्षेत्रीय इंजीनियरिंग कालेज, कुरुक्षेत्र एवं तकनीकी शिक्षा विभाग, हरियाणा।

टिप्पणी : सिविल, यात्रिंक तथा विद्युत में क्रमश: 20-20 सीटें डिप्लोमा पास छात्रों के लिए आरक्षित हैं।

शिक्षा

हरियाणा में शिक्षा की प्रकार के अनुसार शैक्षणिक संस्थाओं पर किया गया व्यय

संख्या 6.11 (₹ लाखों में)

वर्ष	उच्च शिक्षा	प्राथमिक शिक्षा	माध्यमिक शिक्षा	कुल जोड़
1	2	3	4	5
1966-67	22.25	86.97	168.03	277.25
1970-71	109.43	383.62	752.67	1,245.72
1975-76	328.60	1,441.63	1,430.72	3,200.95
1980-81	1,022.84	2,697.62	2,814.95	6,535.41
1985-86	1,982.75	5,864.43	5,953.13	13,800.31
1988-89	4,007.46	8,673.89	8,883.06	21,564.41
1989-90	5,329.71	10,899.80	12,633.51	28,863.02
1990-91	5,093	13,369	12,321	30,783
1991-92	5,847.73	15,243.49	13,263.94	34,355.16
1992-93	6,476.88	11,356.89	23,236.90	41,070.67
1993-94	7,340.83	11,990.27	24,652.01	43,983.11
1994-95	7,935.89	13,756.95	28,370.78	50,063.62
1995-96	10,045.38	16,571.27	34,406.46	61,023.11
1996-97	10,650.19	20,603.98	39,229.66	70,483.83
1997-98	12,634.67	21,864.38	45,337.26	79,836.31
1998-99	13,135.86	25,788.02	77,144.98	1,16,068.86
1999-00	16,098.86	31,537.91	67,578.08	1,15,214.85
2000-01	23,177.54	37,515.76	69,172.87	1,29,866.17
2001-02	22,258.63	39,175.28	79,234.72	1,40,668.63
2003-04	24,455.99	43,944.60	82,713.65	1,51,114.24
2004-05	22,118.35	52,183.57	81,726.39	1,56,028.31

प्राप्ति स्थान :- निदेशक, उच्चतर/वरिष्ठ माध्यमिक/प्राथमिक शिक्षा, हरियाणा।

शिक्षा

प्रति अध्यापक विद्यार्थियों की संख्या

संख्या 6.12

वर्ष/जिला	प्राथमिक	माध्यमिक	उच्च	वरिष्ठ माध्यमिक
1	2	3	4	5
1966-67	43	30	—	18
1970-71	43	30	—	17
1975-76	39	32	—	21
1980-81	41	32	—	17
1985-86	46	33	—	17
1990-91	46	36	20	46
1995-96	47	35	18	15
2000-01	42	32	22	21
2005-06	42	26	26	26
2006-07	57	41	27	29
2007-08	42	35	20	18
2008-09	30	15	33	29
अम्बाला	35	35	38	32
पंचकूला	32	42	29	26
यमुनानगर	30	52	28	21
कुरुक्षेत्र	55	34	40	33
कैथल	69	48	37	30
करनाल	76	20	51	38
पानीपत	73	30	38	31
सोनीपत	7	15	38	26
रोहतक	6	18	40	27
झज्जर	4	17	33	18
फरीदाबाद	5	45	11	18
पलवल	76	40	42	35
गुड़गांव	17	14	35	37
मेवात	62	66	10	34
रिवाड़ी	29	15	33	33
महेन्द्रगढ़	67	29	35	31
भिवानी	8	25	32	30
जीन्द	20	32	31	31
हिसार	29	14	30	32
फतेहाबाद	72	30	54	36
सिरसा	61	12	34	36

प्राप्ति स्थान :- निदेशक, उच्चतर/वरिष्ठ माध्यमिक/प्राथमिक शिक्षा, हरियाणा।

शिक्षा

वर्ष 2006-07 में राज्यवार एवं प्रकार द्वारा भारत में मान्यता प्राप्त शैक्षणिक संस्थाऐं

संख्या 6.13 (30 सितम्बर, 2007 के अनुसार)

राज्य/संघीय क्षेत्र	विश्वविद्यालय **	इण्टरमीडिएट/माध्यमिक शिक्षा बोर्ड	कला, विज्ञान तथा वाणिज्य महाविद्यालय	तकनीकी एवं इंजीनियरिंग महाविद्यालय	चिकित्सा महाविद्यालय *
1	2	3	4	5	6
आंध्र प्रदेश	21	2	1,674	287	316
अरुणाचल प्रदेश	2	0	10	1	1
असम	7	2	348	4	10
बिहार	15	3	800	7	28
छत्तीसगढ़	8	1	334	16	20
दिल्ली	18	3	68	21	24
गोआ	1	1	23	4	7
गुजरात	21	1	535	49	90
हरियाणा	8	1	168	47	35
हिमाचल प्रदेश	5	1	110	7	12
जम्मू तथा कशमीर	7	1	65	6	6
कर्नाटक	24	2	462	142	423
केरल	10	2	189	98	125
मध्य प्रदेश	17	2	712	88	97
झारखंड	7	1	113	10	7
महाराष्ट्र	42	1	1,018	203	348
मणिपुर	2	2	58	1	1
मेघालय	1	1	58	1	0
मिजोरम	1	1	22	0	0
नागालैंड	1	1	42	0	0
उड़ीसा	12	0	700	50	22
पंजाब	11	1	232	54	61
राजस्थान	21	1	812	50	54
सिक्किम	1	0	5	1	2
तमिलनाडू	37	1	693	282	198
त्रिपुरा	2	1	14	1	3
उत्तर प्रदेश	34	1	1,676	116	93
उत्तराखंड	11	1	107	14	20
पश्चिमी बंगाल	20	4	375	56	68
संघीय क्षेत्र	4	0	35	11	11
जोड़	371	39	11,458	1,627	2,082

** विश्वविद्यालय मानी गई संस्थाएं एवं राष्ट्रीय महत्व की संस्थाएं भी सम्मिलित हैं।

शिक्षा

वर्ष 2006-07 में राज्यवार एवं प्रकार द्वारा भारत में मान्यता प्राप्त शैक्षणिक संस्थाऐं

संख्या 6.13 (30 सितम्बर, 2007 के अनुसार)

राज्य/संघीय क्षेत्र	अध्यापक प्रशिक्षण महाविद्यालय	बहुतकनीकी एवं औद्योगिक आर्टर्स एवं क्राफ्टस स्कूल	अध्यापक प्रशिक्षण विद्यालय	पूर्व-प्राथमिक विद्यालय
1	7	8	9	10
आंध्र प्रदेश	345	671	25	0
अरुणाचल प्रदेश	2	5	0	15
असम	40	39	1	0
बिहार	15	71	57	204
छत्तीसगढ़	10	148	7	817
दिल्ली	10	78	38	51
गोआ	2	22	14	0
गुजरात	354	323	491	3,350
हरियाणा	37	138	18	41
हिमाचल प्रदेश	47	69	12	10
जम्मू तथा कशमीर	127	54	14	0
कर्नाटक	68	931	733	0
केरल	21	608	210	0
मध्य प्रदेश	102	219	25	0
झारखंड	8	55	28	8
महाराष्ट्र	255	780	395	54,636
मणिपुर	6	10	1	1
मेघालय	1	10	13	0
मिजोरम	2	4	8	0
नागालैंड	4	6	1	0
उड़ीसा	13	213	63	0
पंजाब	58	236	26	2
राजस्थान	111	165	48	8
सिक्किम	2	3	1	1,135
तमिलनाडू	160	905	82	5,534
त्रिपुरा	1	6	4	0
उत्तर प्रदेश	128	402	70	43
उत्तराखंड	1	91	13	0
पश्चिमी बंगाल	64	115	138	0
संघीय क्षेत्र	25	33	36	565
जोड़	**2,019**	**6,410**	**2,572**	**66,420**

शिक्षा

वर्ष 2006-07 में राज्यवार एवं प्रकार द्वारा भारत में मान्यता प्राप्त शैक्षणिक संस्थाऐं

संख्या 6.13 (समाप्त) (30 सितम्बर, 2007 के अनुसार)

राज्य/संघीय क्षेत्र	प्राथमिक विद्यालय	माध्यमिक विद्यालय	उच्च विद्यालय	उच्चतर माध्यमिक विद्यालय (पुरानी तथा नई पद्धति), इण्टरमीडिएट एवं जूनियर कालेज
1	11	12	13	14
आंध्र प्रदेश	62,162	17,823	16,195	97
अरुणाचल प्रदेश	1,438	588	149	91
असम	30,094	11,347	5,052	829
बिहार	40,294	13,369	2,961	145
छत्तीसगढ़	32,731	11,351	2,012	2,143
दिल्ली	2,595	638	460	1,237
गोआ	1,219	71	378	81
गुजरात	16,443	22,621	5,419	2,548
हरियाणा	6,843	2,573	3,356	2,278
हिमाचल प्रदेश	11,525	2,566	1,148	1,314
जम्मू तथा कशमीर	13,369	5,202	1,025	473
कर्नाटक	28,499	27,849	10,537	2,743
केरल	6,817	3,037	3,130	2,380
मध्य प्रदेश	98,345	37,095	4,688	4,456
झारखंड	18,941	7,878	1,156	124
महाराष्ट्र	42.467	26,863	15,762	4,575
मणिपुर	2,563	769	701	103
मेघालय	6,351	2,259	676	98
मिजोरम	1,700	1,081	501	80
नागालैंड	1,520	481	398	51
उड़ीसा	46,722	17,322	7,407	2,000
पंजाब	13,291	2,481	2,323	1,719
राजस्थान	57,656	31,011	8,463	4,498
सिक्किम	761	217	112	51
तमिलनाडू	7,394	2,563	5,095	4,736
त्रिपुरा	1,998	1,007	425	249
उत्तर प्रदेश	1,37,366	44,121	6,424	8,321
उत्तराखंड	15,058	4,263	1,031	1,302
पश्चिमी बंगाल	49,986	1,241	4,914	3,927
संघीय क्षेत्र	802	321	320	220
जोड़	7,56,950	3,00,008	1,12,218	52,869

प्राप्ति स्थान :- मानव संसाधन विकास मंत्रालय (शिक्षा विभाग), भारत सरकार।

शिक्षा

वर्ष 2006-07* के दौरान भारत में राज्यवार मान्यता प्राप्त विद्यालयों में अध्यापकों की संख्या

संख्या 6.14

राज्य/संघीय क्षेत्र	प्राथमिक विद्यालय	माध्यमिक विद्यालय	उच्च/उच्चतर माध्यमिक स्कूल/जूनियर कालेज नई पद्धति (10+2)
1	2	3	4
आंध्र प्रदेश	1,67,723	1,12,388	44,827
अरुणाचल प्रदेश	4,069	4,165	2,147
असम	85,691	73,914	23,906
बिहार	98,582	73,458	3,163
छत्तीसगढ़	42,629	35,897	3,635
दिल्ली	25,262	7,848	53,411
गोआ	3,741	2,283	1,273
गुजरात	39,980	1,87,769	44,168
हरियाणा	28,927	15,109	44,401
हिमाचल प्रदेश	30,519	11,981	20,391
जम्मू तथा कशमीर	38,686	32,773	10,161
कर्नाटक	66,217	1,87,359	11,290
केरल	41,073	45,423	31,002
मध्य प्रदेश	1,89,501	80,809	59,439
झारखंड	75,192	35,210	18,612
महाराष्ट्र	1,90,779	2,04,212	1,27,358
मणिपुर	7,767	8,597	3,006
मेघालय	14,745	9,407	1,155
मिजोरम	8,099	7,271	929
नागालैंड	7,948	6,263	2,053
उड़ीसा	1,23,686	32,061	22,571
पंजाब	38,676	13,206	38,782
राजस्थान	1,23,172	1,93,678	68,594
सिक्किम	7,908	1,820	608
तमिलनाडू	1,14,644	64,297	1,54,597
त्रिपुरा	7,805	8,319	9,049
उत्तर प्रदेश	4,41,032	1,70,532	1,50,283
उत्तराखंड	47,888	19,999	23,892
पश्चिमी बंगाल	1,53,515	8,951	69,692
संघीय क्षेत्र	5,651	2,870	7,478
जोड़	**22,31,107**	**16,57,869**	**10,51,873**

प्राप्ति स्थान :- मानव संसाधन विकास मंत्रालय (शिक्षा विभाग), भारत सरकार।

*30 सितम्बर, 2007 के अनुसार।

शिक्षा

वर्ष 2006-07* के दौरान भारत की राज्यवार मान्यता प्राप्त शिक्षा संस्थाओं में नाम दर्ज विद्यार्थी

संख्या 6.15

राज्य/संघीय क्षेत्र	श्रेणियां I—V	श्रेणियां VI—VIII	उच्च विद्यालय IX—X	इन्टर/उच्चतर माध्यमिक विद्यालय (नई तथा पुरानी पद्धति, पूर्व-विश्वविद्यालय (एक तथा दो वर्षीय)	अध्यापक प्रशिक्षण स्तर स्कूल	तकनीकी एवं औद्योगिक विद्यालय	उच्चतर शिक्षा
1	2	3	4	5	6	7	8
आंध्र प्रदेश	73,63,237	37,88,665	19,82,846	13,98,616	5,977	1,11,585	15,20,724
अरुणाचल प्रदेश	2,00,803	66,308	32,084	15,330	0	368	10,550
असम	32,45,754	13,26,765	6,39,248	1,86,485	167	4,620	2,15,761
बिहार	1,15,03,960	27,73,186	10,86,255	27,272	295	14,968	5,39,738
छत्तीसगढ़	40,64,769	11,41,734	3,65,202	47,629	917	5,688	2,62,088
दिल्ली	16,51,019	8,88,495	4,37,817	3,18,637	11,530	11,912	11,83,892
गोआ	1,14,922	69,105	38,078	24,463	195	3,072	23,919
गुजरात	65,60,923	25,32,641	12,26,121	6,25,579	19,591	87,126	5,80,770
हरियाणा	21,97,296	12,43,734	5,89,390	3,78,690	2,174	14,905	3,53,484
हिमाचल प्रदेश	6,76,245	4,05,596	2,48,786	1,65,691	260	6,629	1,21,865
जम्मू तथा कशमीर	11,34,528	4,79,336	2,19,208	1,44,225	3,045	4,332	1,32,812
कर्नाटक	57,25,006	29,96,642	15,16,442	9,03,321	39,982	59,916	10,61,456
केरल	25,24,232	15,94,860	10,29,690	5,88,995	18,759	60,121	4,51,367
मध्य प्रदेश	1,18,12,968	45,05,506	16,05,863	9,22,786	2,490	22,398	9,95,362
झारखंड	31,95,546	13,45,855	4,42,929	2,27,163	581	14,864	1,99,670
महाराष्ट्र	1,16,48,450	63,25,891	29,57,600	18,20,063	25,664	97,184	18,06,825
मणिपुर	3,69,758	1,46,842	78,353	24,683	76	540	40,457
मेघालय	5,63,708	1,79,729	56,824	31,734	486	942	40,540
मिजोरम	1,50,977	54,332	27,888	11,762	3,329	294	13,844
नागालैंड	2,24,715	92,271	35,056	19,579	75	404	28,242
उड़ीसा	44,85,315	18,54,103	8,67,041	5,03,878	3,192	23,988	4,38,550
पंजाब	19,22,553	10,74,147	5,24,762	3,44,123	2,231	19,067	3,73,461
राजस्थान	93,26,565	35,64,866	14,01,936	6,34,807	4,604	13,340	5,24,381
सिक्किम	84,999	31,119	11,269	7,227	143	140	10,171
तमिलनाडू	61,45,971	36,61,924	20,00,625	11,52,073	4,666	87,003	15,87,532
त्रिपुरा	4,93,169	2,04,356	91,235	36,679	682	416	26,102
उत्तर प्रदेश	2,58,11,922	74,52,676	43,18,908	19,03,264	9,660	51,928	19,03,489
उत्तराखंड	12,02,153	5,70,723	3,34,167	1,79,418	18,550	7,680	1,75,153
पश्चिमी बंगाल	88,62,119	38,44,699	16,13,606	8,86,810	16,171	12,920	8,35,825
संघीय क्षेत्र	2,62,148	1,43,432	80,020	52,377	2,518	3,980	94,826
जोड़	**13,35,25,730**	**5,43,59,538**	**2,58,59,249**	**1,35,83,359**	**1,98,010**	**7,42,330**	**1,55,52,856**

प्राप्ति स्थान :- मानव संसाधन विकास मंत्रालय (शिक्षा विभाग), भारत सरकार।

30 सितम्बर, 2007 के अनुसार।

शिक्षा

वर्ष 2006-07* में भारत में राज्यवार सामान्य शिक्षा के लिए मान्यता प्राप्त स्कूलों की कक्षा 1 – 5 और 6 – 8 में दाखिले का अनुपात

संख्या 6.16

राज्य	कक्षाएं I—V (6—11 वर्ष)			कक्षाएं VI—VIII (11—14 वर्ष)		
	लड़के	लड़कियां	योग	लड़के	लड़कियां	योग
1	2	3	4	5	6	7
आंध्र प्रदेश	96.33	96.60	96.47	76.57	74.29	75.46
अरुणाचल प्रदेश	143.62	129.29	136.60	91.11	78.19	84.73
असम	97.63	99.23	98.42	67.55	63.46	65.55
बिहार	106.34	82.32	94.67	45.80	31.54	39.00
छत्तीसगढ़	117.82	105.41	111.70	58.81	45.37	52.28
दिल्ली	105.74	105.94	105.83	90.35	96.89	93.33
गोवा	121.58	117.53	119.62	96.51	90.52	93.64
गुजरात	127.93	111.30	120.12	82.46	67.48	75.44
हरियाणा	86.56	90.18	88.21	79.13	81.69	80.29
हिमाचल प्रदेश	113.16	113.00	113.08	109.34	106.27	107.87
जम्मू तथा कशमीर	105.82	100.27	103.14	70.93	58.41	64.86
कर्नाटक	108.45	105.48	106.99	90.62	86.82	88.76
केरल	93.06	93.80	93.42	100.97	96.82	98.94
मध्य प्रदेश	153.71	146.90	150.41	101.60	89.98	96.63
झारखंड	127.18	119.13	123.19	92.71	82.27	87.56
महाराष्ट्र	116.06	110.98	113.61	100.95	102.12	101.51
मणिपुर	166.71	160.40	163.61	106.07	99.06	102.64
मेघालय	183.16	180.49	181.84	98.12	105.49	101.76
मिजोरम	162.40	155.37	158.92	87.50	85.91	86.72
नागालैंड	90.96	89.48	90.25	59.74	61.89	60.77
उड़ीसा	116.36	111.66	114.07	79.13	70.26	74.79
पंजाब	78.07	85.36	81.33	68.12	70.15	69.03
राजस्थान	123.14	116.92	120.17	89.67	63.65	77.35
सिक्किम	143.52	144.63	144.07	67.59	79.09	73.22
तमिलनाडू	117.78	117.84	117.81	110.25	108.12	109.21
त्रिपुरा	146.14	139.62	142.95	86.29	86.12	86.21
उत्तर प्रदेश	117.92	109.24	113.75	59.64	46.89	53.62
उत्तराखंड	119.23	125.66	122.29	91.37	92.79	92.05
पश्चिमी बंगाल	102.13	103.43	102.77	70.01	71.93	70.95
भारत	114.42	107.84	111.24	77.41	69.51	73.63

प्राप्ति स्थान :- मानव संसाधन विकास मंत्रालय (शिक्षा विभाग), भारत सरकार।

*30 सितम्बर, 2007 के अनुसार।

शिक्षा

वर्ष 2006-07* में भारत में राज्यवार मान्यता प्राप्त विद्यालयों में अनुसूचित जाति के छात्रों का दाखिला अनुपात

संख्या 6.17

राज्य	कक्षाएं I—V (6—11 वर्ष)			कक्षाएं VI—VIII (11—14 वर्ष)		
	लड़के	लड़कियां	योग	लड़के	लड़कियां	योग
1	2	3	4	5	6	7
आंध्र प्रदेश	103.89	104.94	104.41	80.86	78.48	79.71
अरुणाचल प्रदेश	20.90	34.77	24.64	55.61	36.06	45.78
असम	148.83	147.76	148.30	107.14	99.46	103.92
बिहार	105.06	75.37	90.77	49.17	31.12	40.82
छत्तीसगढ़	153.75	131.97	143.01	63.66	45.02	54.76
दिल्ली	70.20	70.62	70.39	48.45	58.54	52.90
गोवा	135.43	133.95	134.69	78.84	85.28	81.90
गुजरात	160.26	157.16	158.80	105.12	89.76	97.94
हरियाणा	108.29	114.22	111.03	84.86	88.39	86.47
हिमाचल प्रदेश	122.20	123.62	122.89	110.79	109.65	110.24
जम्मू तथा कशमीर	120.16	112.49	116.52	80.75	73.35	77.88
कर्नाटक	116.64	112.63	114.66	94.31	88.52	91.51
केरल	109.04	107.50	108.28	108.03	102.38	105.26
मध्य प्रदेश	168.37	164.22	166.38	112.94	101.53	107.61
झारखंड	192.67	209.93	201.16	132.63	122.82	127.82
महाराष्ट्र	157.65	148.01	152.93	134.81	133.09	133.99
मणिपुर	160.08	153.36	156.80	154.88	150.22	152.58
मेघालय	0.00	0.00	0.00	0.00	0.00	0.00
मिजोरम	0.00	0.00	0.00	0.00	0.00	0.00
नागालैंड	0.00	0.00	0.00	0.00	0.00	0.00
उड़ीसा	134.83	133.50	134.18	83.34	76.46	82.53
पंजाब	110.79	118.67	114.41	81.01	84.38	82.56
राजस्थान	133.25	125.63	129.64	89.32	59.07	75.09
सिक्किम	187.95	185.44	149.15	74.69	77.23	75.96
तमिलनाडू	135.44	137.17	136.28	85.95	83.61	84.80
त्रिपुरा	161.43	154.90	158.21	97.89	101.22	99.52
उत्तर प्रदेश	140.56	92.86	117.66	69.57	30.19	51.26
उत्तराखंड	155.54	161.41	158.35	120.32	116.04	118.28
पश्चिमी बंगाल	122.07	116.06	119.11	73.54	62.09	67.96
भारत	131.53	115.30	123.71	83.14	67.33	75.65

प्राप्ति स्थान :- मानव संसाधन विकास मंत्रालय (शिक्षा विभाग), भारत सरकार।

*30 सितम्बर, 2007 के अनुसार।

खण्ड VII
स्वास्थ्य एवं परिवार कल्याण

सारणी 7.1 में 7.6 में अस्पतालों, दवाखानों, रोगियों के इलाज और नियुक्त किए गए अमले सम्बन्धी आंकड़े दिये गये हैं।

सारणी 7.7 में आयुर्वेदिक, यूनानी तथा होम्योपैथिक संस्थाओं और उनमें काम करने वाले अमले के सम्बन्ध में सूचना दी गई है।

सारणी 7.8 में हरियाणा में परिवार कल्याण क्लीनिकों की संख्या सम्बन्धी आंकड़े दिए गए हैं।

सारणी 7.9 तथा 7.10 में नसबन्दी आपरेशनों का विवरण है।

सारणी 7.11 में सुरक्षित पेयजल परियोजना के अधीन सुविधाएं प्राप्त गांवों की संख्या दी गई है।

हरियाणा में हस्पताल, डिस्पैंसरियों व स्वास्थ्य केन्द्रों में चिकित्सा सुविधाएं

(वर्ष 1985 तक सूचना 31 दिसम्बर से सम्बन्धित)

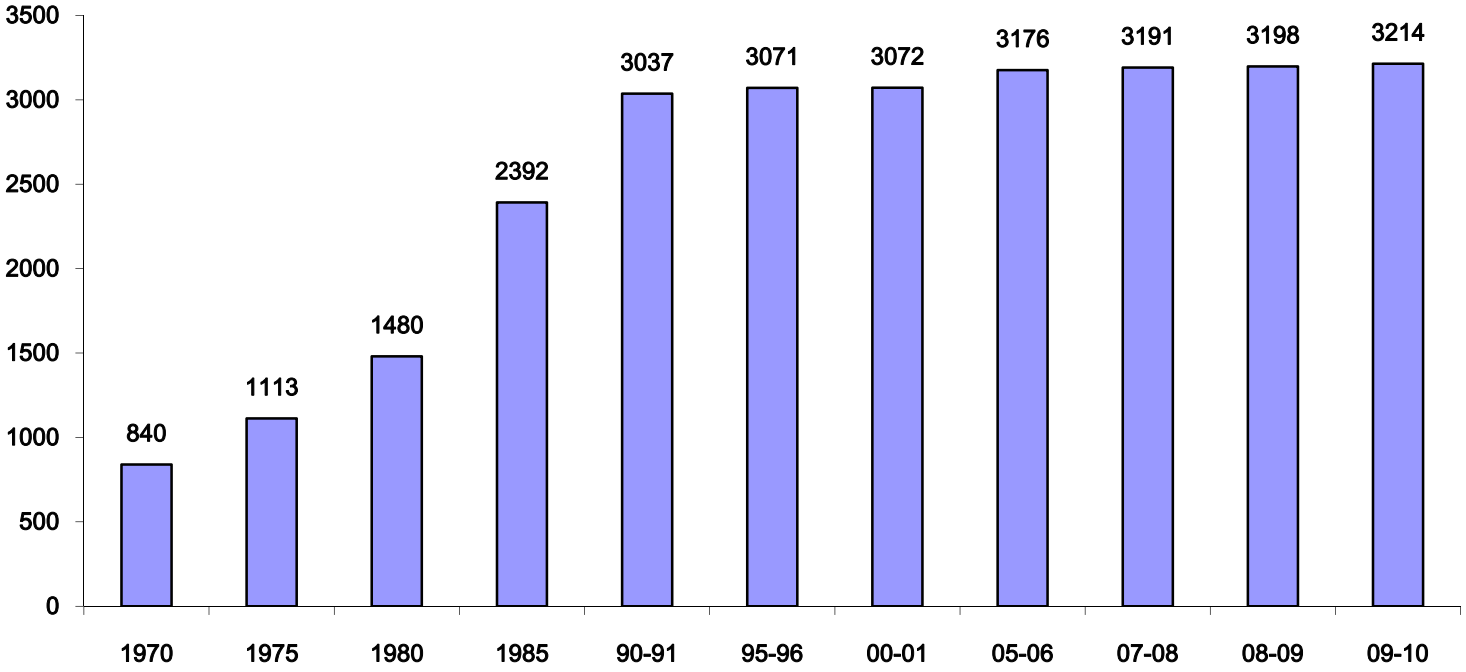

स्वास्थ्य एवं परिवार कल्याण

हरियाणा में अस्पताल, डिस्पैंसरियां और स्वास्थ्य केन्द्र

संख्या 7.1

वर्ष/जिला	राज्य	विशेष				प्राईवेट				जोड़
	राज्य सार्वजनिक	पुलिस	नहरें	रेलवे	अन्य	स्थानीय निकाय	प्राईवेट सहायता प्राप्त	प्राईवेट सहायता अप्राप्त	उपदान प्राप्त	
1	2	3	4	5	6	7	8	9	10	11
1968	684	4	12	8	11	37	7	9	13	785
1970	744	4	10	7	15	29	7	10	14	840
1980	1,368	9	12	7	59	2	9	10	4	1,480
1985	2,270	11	12	7	70	3	9	9	1	2,392
1990-91	2,866	18	12	7	70	3	48	11	2	3,037
1995-96	2,900	18	12	7	73	3	46	11	1	3,071
2000-01	2,905	18	12	7	73	3	42	11	1	3,072
2005-06	3,066	18	12	7	73	. .	. .	. .	. .	3,176
2007-08	3,081	18	12	7	73	. .	. .	. .	. .	3,191
2008-09	3,088	18	12	7	73	. .	. .	. .	. .	3,198
2009-10	3131	18	12	7	73	..	..	..	..	3,241
अम्बाला	127	1	0	1	3	..	..	..	..	132
पंचकूला	74	0	0	1	2	..	..	..	..	77
यमुनानगर	139	0	2	1	7	..	..	..	..	149
कुरुक्षेत्र	137	0	0	0	0	..	..	..	..	137
कैथल	174	0	0	0	0	..	..	..	..	174
करनाल	178	5	1	0	1	..	..	..	..	185
पानीपत	111	0	1	0	4	..	..	..	..	116
सोनीपत	203	1	0	0	8	..	..	..	..	212
रोहतक	157	2	0	0	1	..	..	..	..	160
झज्जर	153	0	0	0	3	..	..	..	..	156
फरीदाबाद	78	0	0	0	23	..	..	..	..	101
पलवल	97	0	0	0	1	..	..	..	..	98
गुड़गांव	93	2	0	0	3	..	..	..	..	98
मेवात	105	0	0	0	0	..	..	..	..	105
रिवाड़ी	131	0	0	1	3	..	..	..	..	135
महेन्द्रगढ़	135	0	0	0	0	..	..	..	..	135
भिवानी	276	1	0	0	6	..	..	..	..	283
जीन्द	199	1	0	1	2	..	..	..	..	203
हिसार	253	3	3	1	5	..	..	..	..	265
फतेहाबाद	130	0	2	0	0	..	..	..	..	132
सिरसा	181	2	3	1	1	..	..	..	..	188

. . — उपलब्ध नहीं।

प्राप्ति स्थान :- महानिदेशक, स्वास्थ्य सेवाएं, हरियाणा।

टिप्पणी :- वर्ष 1985 तक सूचना 31 दिसम्बर से सम्बन्धित है।

स्वास्थ्य एवं परिवार कल्याण

हरियाणा में चिकित्सा (ऐलोपैथी) संस्थानों की संख्या – ग्रामीण एवं शहरी

संख्या 7.2

वर्ष/जिला	ग्रामीण						शहरी				
	अस्पताल	प्राथमिक स्वास्थ्य केन्द्र	डिस्पैंसरी	सामुदायिक स्वास्थ्य केन्द्र	उप-केन्द्र	कुल	अस्पताल	प्राथमिक स्वास्थ्य केन्द्र	डिस्पैंसरी	सामुदायिक स्वास्थ्य केन्द्र	कुल
1	2	3	4	5	6	7	8	9	10	11	12
1968	3	73	70	—	510	656	58	16	55	—	129
1970	6	71	98	—	534	709	64	18	49	—	131
1980	6	71	149	—	1,060	1,286	78	18	98	—	194
1985	8	164	120	—	1,894	2,186	77	20	106	3	206
1990-91	8	348	39	15	2,293	2,703	71	46	191	26	334
1995-96	8	351	40	26	2,299	2,724	71	47	192	37	347
2000-01	7	361	35	32	2,299	2,734	71	41	194	32	338
2005-06	6	363	31	43	2,433	2,876	54	46	162	38	300
2007-08	6	378	31	51	2,433	2,899	61	38	162	31	292
2008-09	6	383	31	54	2,433	2,907	62	37	162	30	291
2009-10	6	393	31	55	2,465	2,950	63	36	162	30	291
अम्बाला	0	17	0	3	100	120	5	0	7	0	12
पंचकूला	0	7	0	1	51	59	2	2	13	1	18
यमुनानगर	0	14	2	2	111	129	4	4	10	2	20
कुरुक्षेत्र	0	18	0	1	107	126	1	3	4	3	11
कैथल	0	20	1	3	144	168	1	2	1	2	6
करनाल	0	22	5	2	141	170	2	3	7	3	15
पानीपत	0	15	1	1	90	107	2	1	5	1	9
सोनीपत	0	27	4	4	161	196	2	2	10	2	16
रोहतक	1	21	1	6	113	142	7	0	11	0	18
झज्जर	1	22	0	3	123	149	2	0	5	0	7
फरीदाबाद	0	10	1	1	57	69	4	0	28	0	32
पलवल	0	13	0	2	78	93	1	1	2	1	5
गुड़गांव	0	12	0	1	71	84	6	0	8	0	14
मेवात	1	10	1	1	84	97	0	3	3	2	8
रिवाड़ी	0	15	2	4	107	128	3	1	2	1	7
महेन्द्रगढ़	0	20	0	2	103	125	1	3	3	3	10
भिवानी	1	38	5	5	214	263	7	1	11	1	20
जीन्द	0	25	1	4	158	188	3	2	8	2	15
हिसार	1	32	3	5	200	241	6	3	12	3	24
फतेहाबाद	0	14	1	2	106	123	2	2	4	1	9
सिरसा	1	21	3	2	146	173	2	3	8	2	15

पी. एच.सी.- प्राथमिक स्वास्थ्य केन्द्र

सी. एच. सी.- सामुदायिक स्वास्थ्य केन्द्र

प्राप्ति स्थान :- महानिदेशक, स्वास्थ्य सेवाएं, हरियाणा।

टिप्पणी :- वर्ष 1985 तक सूचना 31 दिसम्बर से सम्बन्धित है।

स्वास्थ्य एवं परिवार कल्याण

हरियाणा में चिकित्सा अमला के आंकड़े*

संख्या 7.3 (31 दिसम्बर के अनुसार)

वर्ष/जिला	चिकित्सा अधिकारी वर्ग I और II (अध्यापक वर्ग के अतिरिक्त)	उपचारिकाएं	दाईयां	नर्से अर्दली	तकनीशियन/प्रयोगशाला सहायक
1	2	3	4	5	6
1966	464	269	438	44	64
1970	440	420	454	231	226
1980	916	801	655	613	182
1985	1,225	1,171	1,326	390	278
1990	1,395	1,448	2,470	—	424
1995	1,519	1,156	2,380	—	487
2000	1,610	1,442	2,274	—	527
2005	1,839	1,266	2,100	—	527
2007 (अं)	1,441	1,081	2,473	360	513
2009 (अं)	1,205	448	1,756	934	333
अम्बाला	64	57	108	80	25
पंचकूला	138	1	45	88	33
यमुनानगर	—	—	—	—	—
कुरुक्षेत्र	—	—	—	—	—
कैथल	—	—	—	—	—
करनाल	95	2	103	113	46
पानीपत	62	8	96	50	21
सोनीपत	101	1	169	109	28
रोहतक	80	6	12	76	15
झज्जर	72	79	129	0	26
फरीदाबाद	42	1	53	17	3
पलवल	—	—	—	—	—
गुड़गांव	—	—	—	—	—
मेवात	—	—	—	—	—
रिवाड़ी	78	1	112	32	8
महेन्द्रगढ़	56	1	117	37	4
भिवानी	145	8	392	167	27
जीन्द	—	—	—	—	—
हिसार	101	169	184	107	53
फतेहाबाद	78	78	104	0	15
सिरसा	93	36	132	58	29

स्वास्थ्य एवं परिवार कल्याण

हरियाणा में चिकित्सा अमला के आंकड़े*

संख्या 7.3 (31 दिसम्बर के अनुसार)

वर्ष/जिला	डिसपैंसरी/औषधारक	दफ्तरी अमला	दाईयां/नर्सें दाईयां	मेहतरों सहित अन्य चतुर्थ श्रेणी अमला	अन्य	जोड़
1	7	8	9	10	11	12
1966	309	172	—	1,552	—	3,312
1970	320	230	223	1,844	—	4,388
1980	615	348	218	2,179	309	6,836
1985	732	699	470	3,007	937	10,235
1990	850	973	98	3,730	1,335	12,723
1995	815	873	15	4,235	2,240	13,720
2000	853	1,001	30	4,412	2,010	14,159
2005	781	958	37	4,494	1,482	13,484
2007 (अं)	751	885	174	3,994	1,306	12,978
2009 (अं)	546	625	—	2,575	1,425	9,847
अम्बाला	40	55	0	276	65	770
पंचकूला	42	33	0	150	134	664
यमुनानगर	—	—	—	—	—	—
कुरुक्षेत्र	—	—	—	—	—	—
कैथल	—	—	—	—	—	—
करनाल	47	49	0	260	0	715
पानीपत	26	18	0	96	6	383
सोनीपत	44	58	0	235	—	745
रोहतक	42	51	0	180	180	642
झज्जर	38	38	0	115	264	761
फरीदाबाद	20	62	0	176	0	374
पलवल	—	—	—	—	—	—
गुड़गांव	—	—	—	—	—	—
मेवात	—	—	—	—	—	—
रिवाड़ी	21	16	0	89	106	463
महेन्द्रगढ़	30	28	0	162	597	1,032
भिवानी	64	78	0	348	0	1,229
जीन्द	—	—	—	—	—	—
हिसार	64	84	0	343	49	1,154
फतेहाबाद	32	24	0	130	24	485
सिरसा	36	31	0	15	0	430

* परिवार कल्याण चिकित्सा क्लिनिकों का अमला शामिल नहीं है।

प्राप्ति स्थान :- महानिदेशक, स्वास्थ्य सेवाएं, हरियाणा।

अं - अनन्तिम

स्वास्थ्य एवं परिवार कल्याण

हरियाणा में इलाज किये गये रोगी और उपलब्ध बिस्तर

संख्या 7.4 (31 दिसम्बर के अनुसार)

वर्ष/जिला	ईलाज किये गये रोगी			बिस्तर		
	अंतरंग	बाह्य	जोड़	पुरुष	स्त्रियां	जोड़
1	2	3	4	5	6	7
1966	1,16,418	29,06,348	30,22,766	2,501	2,083	4,584
1970	1,52,146	34,75,216	36,27,362	3,184	2,872	6,056
1980	2,54,518	96,07,909	98,62,427	4,728	4,020	8,748
1985	3,42,771	59,94,664	63,37,435	5,123	4,352	9,475
1990-91	3,50,070	79,58,662	83,08,732	5,562	5,069	10,631
1995-96	3,46,141	74,41,132	77,87,273	5,855	5,473	11,328
2000-01	3,74,099	93,27,164	97,01,263	5,632	5,246	10,878
2007-08	4,88,106	1,20,77,943	1,25,66,049	5,179	4,687	9,866
2008-09	5,40,211	1,19,07,674	1,24,47,885	5,231	4,755	9,986
2009-10	5,40,211	1,19,07,674	1,24,47,885	5,241	4,765	10,006
अम्बाला	23,736	4,50,821	4,74,557	277	253	530
पंचकूला	28,600	5,02,585	5,31,185	159	147	306
यमुनानगर	19,615	5,86,029	6,05,644	224	198	422
कुरुक्षेत्र	14,368	3,48,571	3,62,939	157	153	310
कैथल	13,605	4,22,297	4,35,902	156	144	300
करनाल	29,006	5,87,546	616,552	242	232	474
पानीपत	12,350	3,15,218	327,568	151	142	293
सोनीपत	20,781	6,87,452	708,233	185	209	394
रोहतक	98,166	15,83,951	1,682,117	958	730	1,688
झज्जर	12,935	4,11,434	424,369	163	175	338
फरीदाबाद	45,120	13,12,372	1,357,492	314	284	598
पलवल	—	—	—	115	109	224
गुड़गांव	27,652	6,65,300	692,952	222	215	437
मेवात	12,657	2,82,546	295,203	85	93	178
रिवाड़ी	12,462	3,76,571	389,033	167	171	338
महेन्द्रगढ़	23,307	3,82,672	405,979	156	166	322
भिवानी	45,498	8,20,056	865,554	533	412	945
जीन्द	25,097	6,33,634	658,731	249	247	496
हिसार	31,471	8,54,400	885,871	425	354	779
फतेहाबाद	25,743	3,94,306	420,049	127	139	266
सिरसा	18,042	2,89,913	307,955	176	192	368

प्राप्ति स्थान :- महानिदेशक, स्वास्थ्य सेवाएं, हरियाणा।

टिप्पणी :- वर्ष 1990-91 के उपरान्त बिस्तरों की सूचना 31 मार्च से सम्बन्धित है। जबकि ईलाज किये गये रोगी 31 दिसम्बर के अनुसार है।

हरियाणा में सरकारी संस्थाओं में रोगों के अनुसार अन्तरंग तथा बाह्य इलाज किये गये रोगियों की संख्या

स्वास्थ्य एवं परिवार कल्याण

हरियाणा में वर्ष 2009 के दौरान सरकारी संस्थाओं में रोगों के अनुसार अन्तरंग तथा बाह्य इलाज किये गये रोगियों की संख्या

संख्या 7.5

जिला	टी० बी०		सिफलिस एवं गोनोरिहिया		मलेरिया एवं टाईफाईड	
	अंतरंग रोगी	बाह्य रोगी	अंतरंग रोगी	बाह्य रोगी	अंतरंग रोगी	बाह्य रोगी
1	2	3	4	5	6	7
अम्बाला	290	10710	0	69	87	938
पंचकूला	86	840	0	106	114	740
यमुनानगर	125	1,516	0	146	78	2,266
कुरुक्षेत्र	78	2,293	0	0	145	1,082
कैथल	37	1,266	0	7	14	2,355
करनाल	387	3,056	0	31	284	3,388
पानीपत	45	1,919	0	0	9	602
सोनीपत	373	2,823	0	0	298	1,887
रोहतक	1,412	13,566	2	2,003	440	12,089
झज्जर	25	1815	0	49	25	854
फरीदाबाद	361	7,347	40	780	283	1,117
गुड़गांव	135	3,041	0	10	131	431
मेवात	96	1,854	0	8	238	1,865
रिवाड़ी	259	2,146	1	173	169	1,252
महेन्द्रगढ़	165	1,813	0	0	136	587
भिवानी	314	2,848	15	91	285	8,162
जीन्द	9	2,022	0	144	134	3,850
हिसार	190	5,463	0	552	343	7,700
फतेहाबाद	28	1,273	0	832	57	2,776
सिरसा	59	7,912	0	137	132	1,890
हरियाणा राज्य	4,474	75,226	58	5,138	3,402	55,831

स्वास्थ्य एवं परिवार कल्याण

हरियाणा में वर्ष 2009 के दौरान सरकारी संस्थाओं में रोगों के अनुसार अन्तरंग तथा बाह्य इलाज किये गये रोगियों की संख्या

संख्या 7.5 (समाप्त)

जिला	कुष्ठ रोग		चेचक		डायरोइल रोग (हैजा एवं गैस्टरों इन्ट्रीटिज)		अन्य बीमारियां (डिपथीरिया, पोलियो एवं पेशी तनाव)		कुल	
	अंतरंग रोगी	बाह्य रोगी	अंतरंग रोगी	बाह्य रोगी	अंतरंग रोगी	बाह्य रोगी	अंतरंग रोगी	बाह्य रोगी	अंतरंग रोगी	बाह्य रोगी
1	8	9	10	11	12	13	14	15	16	17
अम्बाला	0	37	0	0	17	391	4	5	398	12,150
पंचकूला	0	38	0	0	109	1710	0	0	309	3,434
यमुनानगर	0	33	0	0	272	13,705	3	4	478	7,670
कुरुक्षेत्र	0	36	0	0	336	1,553	8	8	567	4,972
कैथल	0	0	0	0	23	1,988	0	5	74	5,621
करनाल	0	893	0	0	320	3,167	0	0	991	10,535
पानीपत	0	0	0	0	487	2,247	0	0	541	4,768
सोनीपत	0	0	0	0	16	4,760	0	0	687	9,470
रोहतक	0	13	0	0	871	17,425	44	139	2,769	45,235
झज्जर	0	7	0	0	19	1,627	1	1	70	4,056
फरीदाबाद	0	96	0	0	3,100	34,577	0	5	3,784	43,922
गुड़गांव	1	131	0	0	549	7,140	0	0	816	10,753
मेवात	0	5	0	0	63	2,920	0	2	397	6,654
रिवाड़ी	0	0	0	0	190	2,294	0	0	619	5,865
महेन्द्रगढ़	0	2	0	0	1,174	8,011	0	0	1,475	10,413
भिवानी	0	0	0	0	64	2,434	0	140	678	13,675
जीन्द	0	0	0	0	0	932	9	9	152	6,957
हिसार	0	0	0	0	54	4,754	2	2	589	18,471
फतेहाबाद	0	9	0	0	20	3,135	1	6	106	8,031
सिरसा	0	5	0	0	69	719	1	1	261	10,664
हरियाणा राज्य	1	1,305	0	0	7,753	1,15,489	73	237	15,761	2,53,316

प्राप्ति स्थान :- महानिदेशक, स्वास्थ्य सेवाएं, हरियाणा।

स्वास्थ्य एवं परिवार कल्याण

एक संस्था के पीछे क्षेत्रफल तथा एक लाख जनसंख्या के लिए रोगी-बिस्तर

संख्या 7.6

वर्ष/जिला	प्रत्येक संस्था के पीछे क्षेत्रफल वर्ग किलोमीटरों में	प्रत्येक 100000 आबादी के लिये संस्थाएं*	प्रत्येक 100000 आबादी के लिए रोगी बिस्तर *
1	2	3	4
1968	56	8	57
1970	53	8	64
1980	30	10	69
1985	18	16	69
1990-91	15	19	65
1995-96	14	17	62
2000-01	14	15	52
2005-06	14	14	41
2007-08	14	13	41
2008-09	14	13	41
2009-10	14	13	40
अम्बाला	12	11	44
पंचकूला	12	14	55
यमुनानगर	12	13	37
कुरुक्षेत्र	11	14	32
कैथल	13	16	27
करनाल	14	12	32
पानीपत	11	10	26
सोनीपत	10	14	26
रोहतक	11	14	153
झज्जर	12	15	32
फरीदाबाद	7	6	37
पलवल	14	10	23
गुड़गांव	13	9	41
मेवात	14	11	19
रिवाड़ी	12	15	38
महेन्द्रगढ़	14	14	34
भिवानी	17	17	56
जीन्द	13	15	35
हिसार	15	15	43
फतेहाबाद	19	14	28
सिरसा	23	14	28

* अनुमानित जनसंख्या पर आधारित।

प्राप्ति स्थान :- महानिदेशक, स्वास्थ्य सेवाएं, हरियाणा।

टिप्पणी :- वर्ष 1990-91 से पूर्व की सूचना 31 दिसम्बर से सम्बन्धित है।

स्वास्थ्य एवं परिवार कल्याण

हरियाणा में आयुर्वैदिक, यूनानी एवं होम्योपैथिक संस्थाएं और उनका अमला

संख्या 7.7

वर्ष/जिला	संस्थाओं की संख्या				चिकित्सा अमला		
	आयुर्वैदिक	यूनानी	होम्योपैथिक	जोड़	इलाज किए गए रोगी	वैद्य/हकीम/होम्योपैथिक डाक्टर	डिस्पैंसर/कम्पाऊंडरां
1	2	3	4	5	6	7	8
1966-67	122	21	—	143	10,15,709	143	143
1970-71	183	17	—	200	11,91,527	202	200
1975-76	209	20	—	229	17,97,762	218	201
1980-81	330	20	—	350	30,36,941	350	350
1985-86	365	20	—	385	13,69,987	385	385
1990-91	389	19	9	417	26,02,570	417	417
1995-96	407	21	20	448	25,84,655	418	398
2000-01	433	21	20	474	27,62,499	416	365
2005-06	483	19	20	522	33,76,617	454	379
2006-07	477	19	21	517	35,31,687	419	482
2007-08	477	19	21	517	36,70,212	450	457
2008-09	481	19	22	522	33,61,403	434	411
अम्बाला	15	1	—	16	1,12,013	15	9
पंचकूला	15	—	—	15	99,693	16	9
यमुनानगर	16	3	—	19	1,55,088	18	11
कुरुक्षेत्र	15	—	1	16	1,44,075	17	20
कैथल	22	1	—	23	1,56,053	21	21
करनाल	27	2	—	29	2,03,771	28	27
पानीपत	16	—	—	16	1,38,506	16	16
सोनीपत	22	2	—	24	1,50,663	21	24
रोहतक	28	1	1	30	2,25,357	27	27
झज्जर	29	1	—	30	2,03,676	25	20
फरीदाबाद	16	2	—	18	1,03,861	19	09
गुड़गांव	12	—	10	22	2,27,505	12	12
मेवात	22	5	10	37	2,47,313	17	30
रिवाड़ी	18	1	—	19	1,08,001	18	17
महेन्द्रगढ़	26	—	—	26	1,15,085	22	15
भिवानी	49	—	—	49	2,90,619	42	48
जीन्द	32	—	—	32	2,10,023	27	30
हिसार	45	—	—	45	2,46,948	36	41
फतेहाबाद	19	—	—	19	84,106	14	13
सिरसा	37	—	—	37	1,39,047	23	12

प्राप्ति स्थान :- निदेशक, आयुर्वेद, हरियाणा

स्वास्थ्य एवं परिवार कल्याण

हरियाणा में परिवार कल्याण क्लिनिकों की संख्या

संख्या 7.8

वर्ष/जिला	परिवार कल्याण क्लिनिकों/केन्द्रों की संख्या		
	देहाती	शहरी	जोड़
1	2	3	4
1966-67	81	8	89
1970-71	89	9	98
1980-81	89	41	130
1985-86	93	43	136
1990-91	93	56	149
1995-96	93	56	149
2000-01	93	56	149
2005-06	93	16	109
2006-07	93	14	107
2007-08	93	14	107
अम्बाला	2	3	5
पंचकूला	2	—	2
यमुनानगर	5	1	6
कुरुक्षेत्र	3	—	3
कैथल	4	—	4
करनाल	6	—	6
पानीपत	3	1	4
सोनीपत	6	—	6
रोहतक	7	1	8
झज्जर	2	1	3
फरीदाबाद	6	2	8
गुड़गांव	7	1	8
रिवाड़ी	4	1	5
महेन्द्रगढ़	7	1	8
भिवानी	7	—	7
जीन्द	6	—	6
हिसार	8	—	8
फतेहाबाद	4	1	5
सिरसा	4	1	5

प्राप्ति स्थान :- महानिदेशक, स्वास्थ्य सेवाएं, हरियाणा।

टिप्पणी :- (1) वर्ष 1980-81 से शहरी सूचना में पोस्टमार्टिम केन्द्र भी सम्मिलित है।

(2) वर्ष 1988-89 से शहरी केन्द्रों के ऐच्छिक संगठन भी सम्मिलित किए गए हैं।

स्वास्थ्य एवं परिवार कल्याण

हरियाणा में नसबन्दी आप्रेशनों की संख्या

संख्या 7.9 (संख्या में)

वर्ष/जिला	नसबन्दी	ट्यूबक्टामी	जोड़	लूप लगाये गये
1	2	3	4	5
1966-67	10,509	29	10,538	55,457
1970-71	9,458	12,249	21,707	23,469
1980-81	5,547	26,980	32,527	24,666
1985-86	11,976	1,03,246	1,15,222	1,75,259
1990-91	2,626	86,872	89,498	1,58,279
1995-96	1,548	99,709	1,01,257	1,64,010
2000-01	1,333	95,015	96,348	1,62,862
2005-06	12,995	80,585	93,580	1,52,051
2007-08	9,752	71,071	80,823	1,63,350
2008-09	10,003	77,390	87,393	1,76,684
2009-10	9,294	77,957	87,251	1,86,686
अम्बाला	216	3,096	3,312	9,061
पंचकूला	373	1,916	2,289	5,802
यमुनानगर	534	2,082	2,616	6,852
कुरुक्षेत्र	772	1,895	2,667	9,428
कैथल	657	2,732	3,389	7,522
करनाल	1,882	2,947	4,829	12,776
पानीपत	798	2,822	3,620	7,484
सोनीपत	641	3,931	4,572	11,735
रोहतक	192	4,203	4,395	10,590
झज्जर	81	3,133	3,214	7,046
फरीदाबाद	480	4,764	5,244	11,736
पलवल	45	3,063	3,108	5,758
गुड़गांव	491	3,927	4,418	7,613
मेवात	34	815	849	4,344
रिवाड़ी	514	3,013	3,527	6,353
महेन्द्रगढ़	540	3,428	3,968	8,402
भिवानी	196	6,248	6,444	11,296
जीन्द	411	3,975	4,386	12,948
हिसार	259	10,644	10,903	14,159
फतेहाबाद	92	4,721	4,813	7,267
सिरसा	86	4,602	4,688	8,514

प्राप्ति स्थान :- महानिदेशक, स्वास्थ्य सेवाएं, हरियाणा।

स्वास्थ्य एवं परिवार कल्याण

वर्ष 2009-10 में हरियाणा राज्य में परिवार कल्याण की विभिन्न विधियों की उपलब्धियां तथा सभी साधनों से समीकृत बंधीकरण

संख्या 7.10

जिला	परिवार कल्याण की विभिन्न विधियों की उपलब्धियां तथा सभी साधनों से समीकृत बंधीकरण					
	बंधीकरण	अन्तगर्भाश्य युक्तियां का निवेशन	पारम्परिक गर्भ निरोधकों के प्रयोगकर्ता	खाई जाने वाली गर्भ निरोधक गोलियों के प्रयोगकर्ता	कुल योग	सभी साधनों से समीकृत बंधीकरण
1	2	3	4	5	6	7
2009-10	87,251	186,686	303,608	85,296	662,841	175,824
अम्बाला	3,312	9,061	17,378	5,008	34,759	7,854
पंचकूला	2,289	5,802	14,313	2,278	24,682	5,271
यमुनानगर	2,616	6,852	15,313	4,839	29,620	6,288
कुरुक्षेत्र	2,667	9,428	11,768	3,238	27,101	6,823
कैथल	3,389	7,522	7,060	3,218	21,189	6,646
करनाल	4,829	12,776	19,501	6,651	43,757	10,910
पानीपत	3,620	7,484	14,394	3,214	28,712	7,271
सोनीपत	4,572	11,735	22,629	3,892	42,828	10,173
रोहतक	4,395	10,590	13,212	3,023	31,220	8,995
झज्जर	3,214	7,046	12,361	2,920	25,541	6,574
फरीदाबाद+पलवल	8,352	17,494	22,907	7,093	55,846	16,244
गुड़गांव	4,418	7,613	10,999	5,405	28,435	8,167
मेवात	849	4,344	6,913	5,225	17,331	3,262
रिवाड़ी	3,527	6,353	11,997	2,931	24,808	6,637
महेन्द्रगढ़	3,968	8,402	12,831	3,017	28,218	7,817
भिवानी	6,444	11,296	15,122	5,989	38,851	11,715
जीन्द	4,,386	12,948	22,348	4,015	43,697	10,390
हिसार	10,903	14,159	21,589	5,107	51,758	17,390
फतेहाबाद	4,813	7,267	14,327	3,481	29,888	8,418
सिरसा	4,688	8,514	16,646	4,752	34,600	8,979

प्राप्ति स्थान :- महानिदेशक, स्वास्थ्य सेवाएं, हरियाणा।

*टिप्पणीः जिला पलवल की सूचना जिला फरीदाबाद में सम्मिलित है।

जनस्वास्थ्य-
हरियाणा में सुरक्षित पेयजल परियोजना के अधीन गांवो की संख्या

संख्या 7.11

जिला	31-12-2004 के सर्वेक्षण अनुसार 40 एल० पी० सी० डी० से कम वितरण वाले गांवो की संख्या	वर्ष 2007-08 तक 40 एल० सी० डी० से कम वितरण वाले गांवो की संख्या	शेष 1-4-2008 को
1	2	3	4
अम्बाला	42	42	0
पंचकूला	—	—	—
यमुनानगर	227	206	21
कुरुक्षेत्र	26	26	—
कैथल	206	156	50
करनाल	43	42	1
पानीपत	25	25	—
सोनीपत	109	52	57
रोहतक	64	62	2
झज्जर	112	42	70
फरीदाबाद	124	110	14
गुड़गांव	528	346	139
मेवात	—	43	—
रिवाड़ी	133	77	56
महेन्द्रगढ़	190	161	29
भिवानी	50	18	32
जीन्द	75	64	11
हिसार	9	7	2
फतेहाबाद	—	—	—
सिरसा	8	4	4
जोड़	1,971	1,483	488

प्राप्ति स्थान :- प्रमुख अभियन्ता, लोक निर्माण (जन-स्वास्थ्य), हरियाणा।

टिप्पणी:- *राज्य के सभी गांवो को 31-3-1992 से पेयजल सुविधा प्रदान की जा चुकी है।

एल. पी. सी. डी. – प्रति व्यक्ति प्रतिदिन लिटर पानी

हरियाणा में सुरक्षित पेयजल परियोजना के अधीन गांवों की संख्या

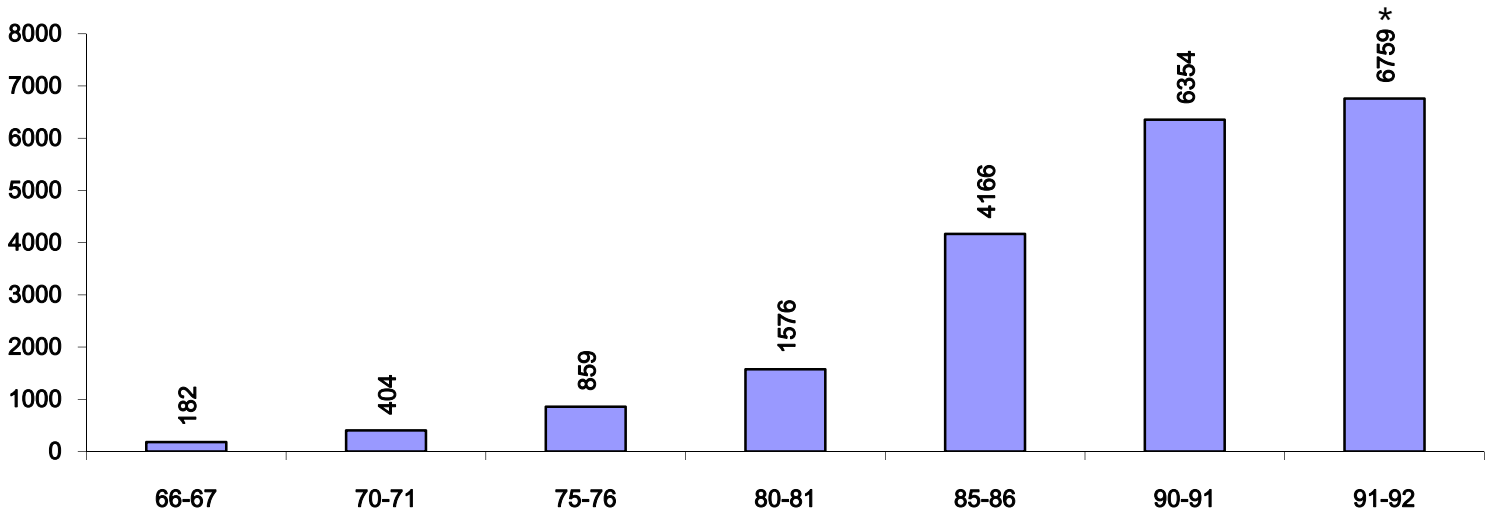

खण्ड VIII
समाज कल्याण सेवाएं

इस खण्ड में हरियाणा राज्य में हरिजन समुदाय के लोगों को वितरित किये गए कर्जे तथा अनुदान एवं विभिन्न पैंशन स्कीमों की प्रगति दिखाई गई है।

सारणी 8.1 में हरियाणा राज्य में हरिजन समुदाय के लोगों को वितरित किए गए कर्जे तथा अनुदान (प्रयोजन तथा स्त्रोतवार) सम्बन्धी सूचना दी गई है।

सारणी 8.2 में हरियाणा राज्य में वृद्धावस्था पैंशन, विधवा पैंशन, विकलांग पैंशन तथा लाडली पैंशन स्कीमों की प्रगति सम्बन्धी सूचना दी गई है।

समाज कल्याण सेवाएं

हरियाणा में अनुसूचित जाति समुदाय के लोगों को प्रयोजन तथा स्त्रोतवार वितरित किये गये कर्जे तथा अनुदान : 2009-10

संख्या 8.1 (लाख ₹)

स्त्रोत/प्रयोजन	लाभार्थियों की संख्या	सीधे ऋण	बैंक द्वारा प्रदत्त ऋण	अनुदान	सीमान्त घन	कुल जोड़
1	2	3	4	5	6	7
1. भूमि की खरीद	—	—	—	—	—	—
2. कृषि उपकरणों की खरीद	—	—	—	—	—	—
3. अन्य कृषि प्रयोजन	6,272	—	1,443.00	409.58	5.83	1,858.41
4. औद्योगिक प्रयोजन	824	—	245.97	78.55	36.19	360.71
5. गाडियों की खरीद	168	638.35	0.28	9.06	—	647.69
6. अन्य						
(i.) व्यापार तथा वाणिज्य	6,124	—	2,351.23	592.90	257.57	3,201.70
(ii.) स्वरोजगार	149	207.05	7.29	7.84	1.01	223.19
जोड़	13,537	845.40	4,047.77	1,097.93	300.60	6,291.70

प्राप्ति स्थान :- हरियाणा अनुसूचित जाति वित्त एवं विकास निगम।

समाज कल्याण सेवाएं

हरियाणा में वृद्धावस्था पैंशन, विधवा पैंशन, विकलांग पैंशन तथा लाडली पैंशन स्कीमों की प्रगति

संख्या 8.2

वर्ष/जिला	वृद्धावस्था पैंशन		विधवा पैंशन	
	लाभार्थियों की संख्या	वितरित राशि (लाख ₹)	लाभार्थियों की संख्या	वितरित राशि (लाख ₹)
1	2	3	4	5
1980-81	11,361	48.30	542	2
1985-86	29,558	190.46	7,704	35.42
1990-91	8,31,000	8,465.35	1,39,109	719.32
1995-96	7,41,290	8,014	1,98,892	1,784.42
2000-01	9,63,849	22,134.84	2,96,107	6,708.38
2005-06	9,40,368	37,419.96	3,75,029	14,237.62
2007-08	9,95,028	36,667.50	4,23,122	17,396.91
2008-09	11,25,372	40,822.28	4,44,874	18,334.29
2009-10	12,50,349	90,279.28	4,71,856	40,349.13
अम्बाला	57,698	4,250.50	19,573	1,636.10
पंचकूला	18,208	1,289.41	6,031	504.69
यमुनानगर	65,027	4,336.85	21,004	1,765.44
कुरुक्षेत्र	51,631	3,742.84	20,639	1,756.78
कैथल	66,382	4,683.91	26,613	2,268.29
करनाल	77,182	5,356.02	32,403	2,774.25
पानीपत	45,411	3,217.84	20,653	1,762.50
सोनीपत	78,369	5,804.77	29,435	2,524.62
रोहतक	62,524	4,818.38	21,322	1,810.13
झज्जर	58,692	4,412.63	17,477	1,512.27
फरीदाबाद	29,984	2,094.83	22,421	1,874.42
पलवल	47,690	3,399.13	17,101	1,463.45
गुड़गांव	35,478	2,629.71	15,217	1,295.21
मेवात	45,204	3,278.23	14,060	1,226.58
रिवाड़ी	49,839	3,565.26	14,295	1,217.73
महेन्द्रगढ़	55,132	4,106.67	15,515	1,365.55
भिवानी	95,322	6,855.11	34,845	3,024.50
जीन्द	81,168	5,743.27	30,371	2,592.66
हिसार	85,672	6,506.64	41,113	3,533.74
फतेहाबाद	63,219	4,418.14	22,961	1,958.24
सिरसा	80,517	5,769.14	28,807	2,481.98

समाज कल्याण सेवाएं

हरियाणा में वृद्धावस्था पैंशन, विधवा पैंशन, विकलांग पैंशन तथा लाडली पैंशन स्कीमों की प्रगति

संख्या 8.2 (समाप्त)

वर्ष/जिला	विकलांग पैंशन		लाडली पैंशन	
	लाभार्थियों की संख्या	वितरित राशि (लाख ₹)	लाभार्थियों की संख्या	वितरित राशि (लाख ₹)
1	6	7	8	9
1980-81	—	—	—	—
1985-86	5,972	32.40	—	—
1990-91	33,508	167.97	—	—
1995-96	39,190	395.68	—	—
2000-01	60,247	1,323.17	—	—
2005-06	98,461	3,590.08	—	—
2007-08	1,18,789	5,424.55	14,688	492.26
2008-09	1,26,257	5,821.16	21,225	1,022.47
2009-10	1,31,687	9576.14	24,174	1329.52
अम्बाला	6,073	430.84	1,386	67.47
पंचकूला	1,280	89.67	321	16.48
यमुनानगर	7,778	488.99	1,460	78.23
कुरुक्षेत्र	7,585	527.61	1,240	61.62
कैथल	5,570	397.70	977	54.30
करनाल	9,128	718.37	1,813	111.65
पानीपत	4,707	345.76	961	50.37
सोनीपत	10,238	723.81	1,244	60.39
रोहतक	6,452	460.35	1,617	92.52
झज्जर	5,762	440.76	1,312	74.96
फरीदाबाद	4,427	326.78	424	24.59
पलवल	4,184	299.95	404	23.28
गुड़गांव	2,583	184.85	194	10.55
मेवात	3,276	243.86	102	6.24
रिवाड़ी	3,584	264.20	1,260	74.05
महेन्द्रगढ़	3,779	284.92	1,184	65.85
भिवानी	10,076	762.76	3,050	175.43
जीन्द	6,795	481.69	1,105	60.21
हिसार	10,435	778.59	1,731	91.09
फतेहाबाद	8,709	631.49	1,140	59.01
सिरसा	9,266	693.19	1,249	71.23

प्राप्ति स्थान :- निदेशक, सामाजिक न्याय एवं अधिकारिता विभाग, हरियाणा।

खण्ड IX

सामाजिक सुरक्षा तथा सामाजिक प्रतिरक्षा (पुलिस, अपराध तथा सुधारघर)

इस खण्ड में पुलिस, अपराध और जेल के प्रशासन के सम्बन्ध में जानकारी उपलब्ध है। इस में दिये गये आंकड़े, पुलिस महानिदेशक, हरियाणा और कारागार महानिदेशक, हरियाणा से एकत्रित किये गये है।

तालिका 9.1 में हरियाणा पुलिस के कर्मचारियों की स्वीकृत संख्या तथा 9.2 में पुलिस थानों और पुलिस चौकियों (जिलावार) के सम्बन्ध में जानकारी दी गई है।

तालिका 9.3 में हरियाणा में अपराधों की घटनाओं सम्बन्धी सूचना दी गई है।

तालिका 9.4 में आयु, लिंग तथा साक्षरता के आधार पर सिद्ध दोषी दिखाये गये है।

तालिका 9.5 से 9.8 तक हरियाणा राज्य में स्थित बन्दीगृहों, कैदियों की संख्या, कैदियों के पोषण पर हुआ खर्च तथा जेल उद्योग में निर्मित वस्तुओं के मुल्य के बारे में सूचना दी गई है।

सामाजिक सुरक्षा तथा सामाजिक प्रतिरक्षा
(पुलिस, अपराध तथा सुधारघर)
हरियाणा में पुलिस दल की स्वीकृत संख्या

संख्या 9.1 (31 दिसम्बर को)

विवरण	1966	1970	1980	1990	1995	2000 @	2005 @@	2009	2010
1	2	3	4	5	6	7	8	9	10
पुलिस दल की स्वीकृत संख्या									
1. महानिदेशक, अतिरिक्त महानिदेशक, महानिरीक्षक तथा उप-महानिरीक्षक	3	3	10	16	24	30	33	46	46
2. सहायक महानिरीक्षक	3	3	4	3	3	3	3	4	4
3. अधिक्षक, अतिरिक्त अधीक्षक, सहायक-अधीक्षक तथा उप अधीक्षक	32	38	110	164	186	193	222	274	274
4. निरीक्षक, उप-निरीक्षक तथा सहायक उप-निरीक्षक	676	709	1,738	3,029	3,249	3,795	5,230	7,151	7,151
5. घुड़सवार मुख्य कांस्टेबलों सहित मुख्य कांस्टेबल	956	905	4,102	7,084	7,465	8,007	6,623	9,036	9,036
6. घुड़सवार कांस्टेबल तथा पैदल कांस्टेबल	5,715	5,740	12,267	18,741	20,994	25,195	30,612	40,094	40,094
जोड़	7,385	7,398	18,231	29,037	31,921	37,223	42,723	56,605	56,605

@ 22-9-2000

@@ 1-9-2005

प्राप्ति स्थान :- पुलिस महानिदेशक, हरियाणा।

सामाजिक सुरक्षा तथा सामाजिक प्रतिरक्षा
(पुलिस, अपराध तथा सुधारघर)
हरियाणा में पुलिस स्टेशनों तथा पुलिस चौकियों की संख्या

संख्या 9.2 (31 दिसम्बर को)

वर्ष/जिला	पुलिस स्टेशन	पुलिस चौकी	जोड़
1	2	3	4
1966	100	29	129
1970	105	65	170
1980	122	116	238
1990	156	214	370
1995	173	237	410
2000*	205	312	517
2005	206	378	584
2009	260	378	638
2010	260	325	585
अम्बाला	14	15	29
पंचकूला	9	18	27
यमुनानगर	14	10	24
कुरुक्षेत्र	10	10	20
कैथल	10	11	21
करनाल	12	17	29
पानीपत	9	18	27
सोनीपत	15	19	34
रोहतक	10	15	25
झज्जर	7	14	21
फरीदाबाद	18	35	53
गुड़गांव	25	12	37
मेवात	7	6	13
रिवाड़ी	12	11	23
महेन्द्रगढ़	8	11	19
भिवानी	13	18	31
जीन्द	11	12	23
हिसार	11	20	31
फतेहाबाद	9	12	21
सिरसा	13	15	28
रेलवे पुलिस, हरियाणा	16	15	31

* 30 सितम्बर

प्राप्ति स्थान :- पुलिस महानिदेशक, हरियाणा।

हरियाणा में जिलावार अपराधों की घटनाएं

सामाजिक सुरक्षा तथा सामाजिक प्रतिरक्षा
(पुलिस, अपराध तथा सुधारघर)
हरियाणा में जिलावार अपराधों की घटनाएं

संख्या 9.3 (जारी)

वर्ष/जिला	हत्या	डकैती	सेंध-चोरी	साधारण चोरी
1	2	3	4	5
1966	183	6	1,273	2,320*
1970	192	8	1,709	2,579*
1980	369	19	2,800	2,969*
1990	543	31	2,323	4,345*
1995	701	70	3,013	4,536*
2000	773	104	3,395	6,237*
2005	782	88	3,400	8,649
2008	921	121	4,238	12,666
2009	950	153	4,065	12,834
अम्बाला	35	5	242	421
पंचकूला	14	8	181	379
यमुनानगर	36	5	191	492
कुरुक्षेत्र	29	13	213	584
कैथल	21	4	124	283
करनाल	27	11	263	661
पानीपत	65	2	187	752
सोनीपत	83	12	257	774
रोहतक	65	8	209	685
झज्जर	66	7	145	357
फरीदाबाद	61	5	259	1,132
मेवात	20	9	31	264
गुड़गांव	84	17	549	2,429
रिवाड़ी	34	4	131	379
महेन्द्रगढ़	28	7	113	160
भिवानी	48	5	176	451
जीन्द	47	7	281	428
हिसार	57	7	216	590
फतेहाबाद	30	1	107	272
सिरसा	36	1	134	313
पलवल	39	10	56	558
जी. आर. पी.	25	5	—	470

* पशु चोरी सम्मिलित है।

सामाजिक सुरक्षा तथा सामाजिक प्रतिरक्षा
(पुलिस, अपराध तथा सुधारघर)
हरियाणा में जिलावार अपराधों की घटनाएं

संख्या 9.3 (समाप्त)

वर्ष/जिला	लूट	हरण	दंगा या अवैध सभा	सदोष मानव हत्या	सिक्का बनाना	विविध	जोड़ प्रेज्ञेय अपराध
1	6	7	8	9	10	11	12
1966	19	134	82	98	—	16,633	20,748
1970	23	145	107	65	1	14,106	18,935
1980	64	198	224	57	1	26,538	33,239
1990	120	209	436	104	4	20,366	28,481
1995	266	431	541	94	64	23,365	33,081
2000	423	466	889	60	18	26,417	38,782
2005	391	493	900	53	31	27,903	42,690
2008	555	857	1,182	89	40	34,702	55,371
2009	684	912	1,175	75	39	35,370	56,257
अम्बाला	21	20	3	1	2	1,595	2,345
पंचकूला	23	17	2	1	3	926	1,554
यमुनानगर	20	58	1	2	4	1,473	2,282
कुरुक्षेत्र	34	57	—	1	—	1,554	2,485
कैथल	22	19	—	3	6	1,262	1,744
करनाल	22	51	48	2	1	2,265	3,351
पानीपत	31	53	44	9	—	1,670	2,813
सोनीपत	69	57	5	3	1	2,168	3,429
रोहतक	46	43	68	6	1	1,707	2,838
झज्जर	30	27	58	8	—	1,099	1,797
फरीदाबाद	25	83	133	9	3	2,721	4,431
मेवात	18	24	92	—	1	1,145	1,604
गुड़गांव	129	56	89	1	4	2,987	6,345
रिवाड़ी	27	36	36	3	1	1,474	2,125
महेन्द्रगढ़	12	21	76	3	2	1,291	1,713
भिवानी	23	74	172	6	2	1,775	2,732
जीन्द	29	46	119	1	2	1,413	2,373
हिसार	43	42	43	4	4	2,340	3,346
फतेहाबाद	7	47	17	3	1	1,142	1,627
सिरसा	14	43	29	2	1	1,149	1,722
पलवल	21	35	130	6	—	1,482	2,337
जी. आर. पी.	18	3	10	1	—	732	1,264

प्राप्ति स्थान :- पुलिस महानिदेशक, हरियाणा।

सामाजिक सुरक्षा तथा सामाजिक प्रतिरक्षा
(पुलिस, अपराध तथा सुधारघर)
हरियाणा में आयु, लिंग और साक्षरता के आधार पर सिद्ध दोषी

संख्या 9.4

वर्ष/जिला	वर्ष के दौरान जेलों में बन्दी कुल सिद्ध दोषियों की संख्या			सिद्ध दोषियों की आयु			
				22 वर्ष से कम		22 से 40 वर्ष तक	
	पुरुष	स्त्रियां	जोड	पुरुष	स्त्रियां	पुरुष	स्त्रियां
1	2	3	4	5	6	7	8
1967*	4,198	41	4,239	724	—	2,660	41
1970	4,689	29	4,718	716	8	3,149	19
1980	3,364	14	3,378	650	2	2,157	10
1990-91	2,726	52	2,778	537	6	1,538	23
1995-96	2,156	55	2,211	176	2	1,238	24
2000-01	2,630	89	2,719	69	2	1,568	71
2005-06	5,661	216	5,877	303	12	3,567	109
2008-09	7,127	250	7,377	371	5	4,344	146
2009-10	5,792	270	6,062	416	9	3,251	129
अम्बाला	878	9	887	43	—	431	5
पंचकूला	—	—	—	—	—	—	—
यमुनानगर	299	17	316	5	—	175	8
कुरुक्षेत्र	157	—	157	7	—	89	—
कैथल	51	—	51	—	—	42	—
करनाल	1,096	47	1,143	113	1	742	19
पानीपत	—	—	—	—	—	—	—
सोनीपत	170	—	170	31	—	105	—
रोहतक	209	26	235	—	—	148	11
झज्जर	—	—	—	—	—	—	—
फरीदाबाद	—	—	—	—	—	—	—
पलवल	—	—	—	—	—	—	—
गुड़गांव	644	47	691	89	6	387	37
रिवाड़ी	128	—	128	10	—	73	—
महेन्द्रगढ़	525	13	538	35	2	387	9
भिवानी	362	16	378	8	—	149	4
जीन्द	282	—	282	11	—	179	—
हिसार	742	95	837	47	—	184	36
फतेहाबाद	—	—	—	—	—	—	—
सिरसा	249	—	249	17	—	160	—

* आकड़े 1-11-1966 से 31-12-1967 तक सम्बन्धित है।

नोट:—1. वर्ष 1990-91 से सूचना वित्त वर्ष से सम्बन्धित है।

2. पंचकूला, झज्जर तथा फतेहाबाद के आंकड़े क्रमश: जिला अम्बाला, रोहतक तथा हिसार में शामिल हैं।

सामाजिक सुरक्षा तथा सामाजिक प्रतिरक्षा
(पुलिस, अपराध तथा सुधारघर)
हरियाणा में आयु, लिंग और साक्षरता के आधार पर सिद्ध दोषी

संख्या 9.4 (समाप्त)

वर्ष/जिला	सिद्ध दोषियों की आयु				सिद्ध दोषियों की शिक्षा			
	41 से 60 वर्ष तक		60 वर्ष से ऊपर		साक्षर		निरक्षर	
	पुरुष	स्त्रियां	पुरुष	स्त्रियां	पुरुष	स्त्रियां	पुरुष	स्त्रियां
	9	10	11	12	13	14	15	16
1967*	588	—	226	—	1,988	12	2,210	29
1970	639	2	185	—	1,911	10	2,778	19
1980	484	2	73	—	1,614	3	1,750	11
1990-91	492	17	159	6	1,713	4	1,013	48
1995-96	499	25	243	4	1,296	9	860	46
2000-01	782	14	211	2	1,559	75	1,071	14
2005-06	1,401	80	390	15	4,053	91	1,608	125
2008-09	2,106	76	306	23	5,448	99	1,679	151
2009-10	1,739	90	386	42	4,399	141	1,393	129
अम्बाला	335	3	69	1	503	3	375	6
पंचकूला	—	—	—	—	—	—	—	—
यमुनानगर	99	8	20	1	167	12	132	5
कुरुक्षेत्र	56	—	5	—	111	—	46	—
कैथल	7	—	2	—	36	—	15	—
करनाल	195	20	46	7	850	18	246	29
पानीपत	—	—	—	—	—	—	—	—
सोनीपत	24	—	10	—	136	—	34	—
रोहतक	56	9	5	6	166	12	43	14
झज्जर	—	—	—	—	—	—	—	—
फरीदाबाद	—	—	—	—	—	—	—	—
पलवल	—	—	—	—	—	—	—	—
गुड़गांव	119	3	49	1	589	27	55	20
रिवाड़ी	40	—	5	—	118	—	10	—
महेन्द्रगढ़	73	2	30	—	465	5	60	8
भिवानी	187	8	18	4	219	7	143	9
जीन्द	82	—	10	—	223	—	59	—
हिसार	405	37	106	22	657	57	85	38
फतेहाबाद	—	—	—	—	—	—	—	—
सिरसा	61	—	11	—	159	—	90	—

प्राप्ति स्थान :- महानिदेशक, कारागार हरियाणा।

सामाजिक सुरक्षा तथा सामाजिक प्रतिरक्षा
(पुलिस, अपराध तथा सुधारघर)
हरियाणा में कारावास के स्थान

संख्या 9.5 (31 दिसम्बर को)

वर्ष/जिला	कारावास के स्थान				
	केन्द्रीय सुधारघर	जिला सुधारघर	अधीनस्थ सुधारघर	न्यायिक हवालात	जोड़
1	2	3	4	5	6
1966	2	3	8	5	18
1970	1	5	12	2	20
1980	1	6	10	2	19
1990-91	2	9	8	—	19
1995-96	2	10	7	—	19
2000-01	2	11	5	—	18
2005-06	2	13	4	—	19
2008-09	2	12	4	—	18
2009-10	2	15	1	—	18
अम्बाला	1	—	—	—	1
पंचकूला	—	—	—	—	—
यमुनानगर	—	1	—	—	1
कुरुक्षेत्र	—	1	—	—	1
कैथल	—	1	—	—	1
करनाल	—	1	—	—	1
पानीपत	—	1	—	—	1
सोनीपत	—	1	—	—	1
रोहतक	—	1	—	—	1
झज्जर	—	—	—	—	—
फरीदाबाद	—	1	—	—	1
पलवल	—	1	—	—	1
गुड़गांव	—	1	—	—	1
रिवाड़ी	—	1	—	—	1
महेन्द्रगढ़	—	1	—	—	1
भिवानी	—	1	—	—	1
जीन्द	—	1	—	—	1
हिसार	1	—	1	—	2
फतेहाबाद	—	—	—	—	—
सिरसा	—	1	—	—	1

प्राप्ति स्थान :- महानिदेशक, कारागार हरियाणा।

नोट:—1. वर्ष 1990-91 से सूचना वित्त वर्ष से सम्बन्धित है।

2. पंचकूला, झज्जर तथा फतेहाबाद के आंकड़े क्रमश: जिला अम्बाला, रोहतक तथा हिसार में शामिल हैं।

सामाजिक सुरक्षा तथा सामाजिक प्रतिरक्षा
(पुलिस, अपराध तथा सुधारघर)
हरियाणा में कैदियों की संख्या (श्रेणी के अनुसार)

संख्या 9.6

विवरण	1966	1970	1980	1990-91	2000-01	2005-06	2008-09	2009-10
1	2	3	4	5	6	7	8	9
वर्ष के आरम्भ में								
(क) दोष प्रमाणित	3,534	1,756	1,433	1,481	3,006	1,982	5,080	5,441
(ख) जांच के अधीन	2,076	964	1,144	2,105	6,166	9,399	7,370	8,705
(ग) दीवानी	7	6	1	2	2	63	7	6
वर्ष के दौरान दाखिल हुए								
(क) दोष प्रमाणित	14,450	7,500	5,964	5,643	7,537	6,928	7,377	6,062
(ख) जांच के अधीन	14,760	17,595	23,110	37,900	60,905	61,417	61,883	55,585
(ग) दीवानी	60	608	301	1,380	2,169	360	89	155
वर्ष के दौरान रिहा किए गये								
(क) दोष प्रमाणित	14,106	7,389	6,183	5,484	7,824	6,645	7,016	6,252
(ख) जांच के अधीन	15,214	17,596	23,109	37,771	60,181	60,635	60,548	56,329
(ग) दीवानी	55	605	287	1,358	2,159	360	90	145
वर्ष के अन्त में शेष								
(क) दोष प्रमाणित	3,878	1,867	1,214	1,640	2,719	2,265	5,441	5,251
(ख) जांच के अधीन	1,622	963	1,145	2,234	6,890	10,181	8,705	7,961
(ग) दीवानी	12	9	15	24	12	63	6	16

प्राप्ति स्थान :- महानिदेशक, कारागार हरियाणा।

नोट:—(i). इस तालिका में हरियाणा के सुधारघरों, उप-सुधारघरों और न्यायिक हवालातों के कैदी दिए गए है।

(ii). वर्ष 1990-91 से सूचना वित्त वर्ष से सम्बन्धित हैं।

सामाजिक सुरक्षा तथा सामाजिक प्रतिरक्षा
(पुलिस, अपराध तथा सुधारघर)
हरियाणा में जेलों / सहायक जेलों में कैदियों के पालन-पोषण पर हुआ खर्च*

संख्या 9.7

विवरण	1966	1970	1980	1990-91	2000-01	2005-06	2008-09	2009-10
1	2	3	4	5	6	7	8	9
I कैदियों की प्रतिदिन औसत संख्या	2,707	2,804	2,474	3,295	8,360	21,958	13,196	13,470
II *खर्च (000 ₹)*								
(i) प्रशासन	5,61	14,10	44,85	2,05,81	6,76,99	18,99,86	34,94,92	44,70,65
(ii) भोजन	6,73	11,80	24,52	1,10,92	5,22,25	8,94,96	11,13,39	16,20,68
(iii) अन्य	6,28	6,62	20,12	62,69	2,89,03	4,77,99	10,13,61	6,35,44
जोड़	18,62	32,52	89,49	3,79,42	14,88,27	32,72,81	56,21,92	67,26,77
III प्रति कैदी प्रति वर्ष व्यय (₹)	688	1,160	3,617	11,515	17,802	14,905	42,603	49,938

प्राप्ति स्थान :- महानिदेशक, कारागार हरियाणा।

* नई जेलों के निर्माण, बढौतरी और मुरम्मत के खर्च के अतिरिक्त।

नोट :- वर्ष 1990-91 से सूचना वित्त वर्ष से सम्बन्धित है।

सामाजिक सुरक्षा तथा सामाजिक प्रतिरक्षा
(पुलिस, अपराध तथा सुधारघर)
हरियाणा में जेल उद्योग की प्रगति

संख्या 9.8

निर्मित वस्तुओं का मूल्य (₹)								
मद	1966	1970	1980	1990-91	2000-01	2005-06	2008-09	2009-10
1	2	3	4	5	6	7	8	9
बढ़ईगीरी	2,92,469	6,81,781	7,35,280	5,19,302	2,45,819	3,02,113	12,37,451	9,82,634
वस्त्र	8,681	1,95,746	3,17,582	15,41,223	7,15,578	22,54,918	3,77,373	1,42,033
चमड़ा	4,999	9,723	11,078	59,240	61,855	—	—	—
दरियां	42,941	67,295	21,563	17,258	2,100	30,647	52,822	1,18,580
सिलाई	8,551	53,397	82,547	1,82,539	13,20,165	6,29,900	6,84,316	11,36,669
मुंज	29,431	53,181	29,863	—	—	—	—	—
चिकें	11,563	18,205	29,845	13,250	—	—	—	—
तेल और तेल की खली	35,467	80,955	2,991	—	—	—	—	—
तम्बू	6,08,772	1,86,510	14,51,182	30,71,052	51,90,005	20,80,501	11,20,726	5,86,226
कम्बल	1,70,597	49,891	—	—	—	—	—	—
लोहारगिरी	12,663	46,201	2,36,522	4,04,079	2,30,918	1,73,541	75,510	3,29,477
निवाक और पट्टा	36,792	48,618	2,15,850	4,81,458	7,18,706	3,34,249	4,72,184	1,83,389
टैग और फीतें	—	3,686	—	2,290	—	—	—	—
टाट	—	—	—	—	—	—	81,216	61,200
चाक	3,360	3,582	—	—	—	2,27,400	—	—
कसीदाकारी	—	—	—	—	—	—	—	—
फिनाइल	9,600	54,378	92,000	2,20,095	6,48,975	5,11,089	4,49,495	5,24,275
साबुन	9,641	**	92,010	—	—	—	5,01,344	5,95,018
मुर्गीपालन	38,316	41,856	1,02,176	—	—	—	11,240	—
रंगाई	—	—	—	61,789	93,257	77,235	61,796	2,25,153
छापाखाना	—	—	—	—	1,48,637	3,72,614	2,83,603	3,15,625
कांटेदारतार	—	—	—	—	2,61,900	38,988	—	—
कुर्सीयों की बुनाई	—	—	—	—	1,38,724	46,375	2,300	8,866
आटा चक्की	—	—	—	—	2,90,550	18,22,202	1,44,044	13,22,503
पाईप की कुर्सीयां व चारपाई	—	—	—	—	—	21,523	1,30,859	2,23,223
जुराबें	—	—	—	—	5,966	—	—	12,987
विविध	38,546	1,09,900	1,26,325	6,48,265	7,62,852	3,69,571	1,58,777	83,713
जोड़	13,62,389	17,04,905	35,46,814	72,21,840	1,08,36,007	92,92,866	58,45,056	68,51,571

** फिनाइल में शामिल है।

प्राप्ति स्थान :- महानिदेशक, कारागार हरियाणा।

नोट :- वर्ष 1990-91 से सूचना वित्त वर्ष से सम्बन्धित है।

भाग-II

आर्थिक आंकड़े

खण्ड X
हरियाणा की राज्य आय

हरियाणा की राज्य आय राज्य की सीमा में होने वाली साधन आय के कुल योग को निर्दिष्ट करती है। राज्य आय का अनुमान लगाने के लिए इसकी समूची आर्थिक गतिविधि को कृषि तथा पशुपालन, वन उद्योग, मछली उद्योग, खनन तथा उत्खनन, पंजीकृत विनिर्माण, गैर-पंजीकृत विनिर्माण, निर्माण कार्य, विद्युत, गैस तथा जल पूर्ति, परिवहन, भण्डारण तथा संचार, व्यापार, होटल तथा जलपान गृह, बैंक व्यापार तथा बीमा, स्थावर सम्पदा तथा आवास गृहों का स्वामित्व, सार्वजनिक प्रशासन और अन्य सेवाएं जैसे 13 क्षेत्रों में वर्गीकृत किया गया है।

किसी वर्ष की कुल आय उस वर्ष की जनसंख्या द्वारा विभक्त होकर प्रति व्यक्ति आय को सूचित करती है जो कि मनुष्यों के जीवन स्तर की सूचक होती है।

ये अनुमान इस समय उपलब्ध आंकड़ों पर आधारित और संशोधित हैं तथा तत्पश्चात् अतिरिक्त सूचना मिलने एवं कार्यविधि के परिवर्तन पर संशोधनीय है।

प्रति व्यक्ति आय के आंकड़े भारत के महा रजिस्ट्रार द्वारा दिये गये जनसंख्या के आंकड़ों द्वारा तैयार किये गये हैं।

इस खण्ड की प्रथम सारणी (10.1) प्रचलित एवं स्थिर (2004-2005) भावों के आधार पर हरियाणा के सकल एवं निवल उत्पाद (साधन लागत पर) की गतिविधि को प्रदर्शित करती है।

सारणी 10.2 तथा 10.3 राज्य के सकल घरेलू उत्पाद के क्षेत्रवार वितरण को प्रचलित एवं स्थिर (2004-2005) भावों के आधार पर क्रमश: प्रदर्शित करती है।

सारणी 10.4 तथा 10.5 राज्य के निवल घरेलू उत्पाद के क्षेत्रवार वितरण को प्रचलित एवं स्थिर (2004-2005) भावों के आधार पर क्रमश: प्रदर्शित करती है।

सारणी 10.6 में साधन लागत पर विभिन्न स्त्रोतों से उत्पन्न हरियाणा राज्य आय के सूचकांक (2004-2005= 100) दिखाए गए हैं।

सारणी 10.7 सकल घरेलू उत्पाद में गत वर्ष की तुलना में प्रतिशत परिवर्तन करती है।

सारणी 10.8 तथा 10.9 देश के विभिन्न राज्यों की प्रति व्यक्ति आय प्रचलित एवं स्थिर भावों पर प्रदर्शित करती है।

राज्य आय

साधन लागत के आधार पर प्रचलित तथा स्थिर (2004-05) भावों पर सकल तथा निवल राज्य घरेलू उत्पाद की गतिविधि

संख्या 10.1

विषय	2004-05	2005-06	2006-07	2007-08 (अं)	2008-09 (अं)	2009-10 (द्रु)
1	2	3	4	5	6	7
1. प्रचलित भावों पर						
(i) सकल राज्य घरेलू उत्पाद (करोड़ ₹)	95319.18	108461.44	130140.77	154282.78	182913.97	216287.26
(ii) निवल राज्य घरेलू उत्पाद (करोड़ ₹)	85928.42	97496.18	117590.32	139399.71	165495.53	195762.08
(iii) प्रति व्यक्ति सकल राज्य घरेलू उत्पाद (₹ में)	41978	46872	55217	64293	74888	87041
(iv) प्रति व्यक्ति निवल राज्य घरेलू उत्पाद (₹ में)	37842	42133	49892	58090	67757	78781
2. 2004-05 के भावों पर						
(i) सकल राज्य घरेलू उत्पाद (करोड़ ₹)	95319.18	103707.77	115683.17	127024.72	137964.81	151691.82
(ii) निवल राज्य घरेलू उत्पाद (करोड़ ₹)	85928.42	93283.64	104227.01	114034.05	124607.76	137201.27
(iii) प्रति व्यक्ति सकल राज्य घरेलू उत्पाद (₹ में)	41978	44818	49083	52934	56485	61045
(iv) प्रति व्यक्ति निवल राज्य घरेलू उत्पाद (₹ में)	37842	40313	44222	47520	51016	55214
3. 2004-05 को आधार मान कर सूचकांक						
(क) प्रचलित भावों पर						
(i) सकल राज्य घरेलू उत्पाद	100.0	113.8	136.5	161.9	191.9	226.9
(ii) निबल राज्य घरेलू उत्पाद	100.0	113.5	136.8	162.2	192.6	227.8
(iii) प्रति व्यक्ति सकल राज्य घरेलू उत्पाद	100.0	111.7	131.5	153.2	178.4	207.3
(iv) प्रति व्यक्ति निवल राज्य घरेलू उत्पाद	100.0	111.3	131.8	153.5	179.1	208.2
(ख) 2004-05 के भावों के आधार पर						
(i) सकल राज्य घरेलू उत्पाद	100.0	108.8	121.4	133.3	144.7	159.1
(ii) निबल राज्य घरेलू उत्पाद	100.0	108.6	121.3	132.7	145.0	159.7
(iii) प्रति व्यक्ति सकल राज्य घरेलू उत्पाद	100.0	106.8	116.9	126.1	134.6	145.4
(iv) प्रति व्यक्ति निवल राज्य घरेलू उत्पाद	100.0	106.5	116.9	125.6	134.8	145.9

प्राप्ति स्थान :- अर्थ तथा सांख्यिकीय विश्लेषण विभाग, हरियाणा।

द्रु— द्रुत अनुमान

अं— अनन्तिम अनुमान

राज्य आय

विभिन्न उद्योगों से उत्पन्न हरियाणा का सकल राज्य घरेलू उत्पाद (प्रचलित भावों के आधार पर)

संख्या 10.2 (करोड़ ₹)

उद्योग	2004-05	2005-06	2006-07	2007-08 (अं)	2008-09 (अं)	2009-10(द्रु)
1	2	3	4	5	6	7
1. कृषि तथा पशु पालन	20037.41	20657.93	26518.55	32210.25	37040.45	40059.41
2. वन उद्योग तथा लट्ठे बनाना	600.46	747.70	1146.05	1453.44	1538.10	1938.29
3. मछली उद्योग	114.06	130.24	162.47	193.89	308.98	356.93
4. खनन तथा उत्खनन	194.76	358.02	374.61	402.44	423.18	373.17
उप जोड़ : प्राथमिक	20946.69	21893.89	28201.68	34260.02	39310.71	42727.80
5. विनिर्माण	20451.22	22886.21	25835.59	29150.07	32052.69	36614.00
5.1 पंजीकृत	13927.37	15720.27	17692.67	20124.74	22076.74	25218.41
5.2 गैर-पंजीकृत	6523.85	7165.94	8142.92	9025.33	9975.95	11395.59
6. विद्युत, गैस तथा जल पूर्ति	1603.59	2076.42	2049.32	2215.55	3582.72	4544.63
7. निर्माण कार्य	9278.77	10414.25	12348.02	14877.17	18155.18	21935.33
उप जोड़ : गौण	31333.58	35376.88	40232.93	46242.79	53790.59	63093.96
8. व्यापार, होटल तथा जलपान गृह	15489.75	18277.94	22235.89	27136.78	32843.61	40919.28
9. परिवहन, भण्डारण तथा संचार	7750.22	9389.47	11140.06	13359.64	15647.67	19269.04
9.1 रेलवे	1188.12	1528.63	1799.92	2401.51	2649.82	2922.75
9.2 अन्य साधनों द्वारा परिवहन	5403.36	6555.58	8006.57	9451.17	11173.72	14115.20
9.3 भण्डारण	75.91	74.62	77.58	135.18	145.84	151.88
9.4 संचार	1082.83	1230.64	1255.99	1371.78	1678.29	2079.21
जोड़ : परिवहन, संचार तथा व्यापार	23239.97	27667.41	33375.95	40496.42	48491.28	60188.32
10. बैंक व्यापार तथा बीमा	3033.07	3493.55	4193.35	4950.43	5895.98	6963.15
11. स्थावर सम्पदा, आवास गृहों का स्वामित्व, विधायी तथा व्यवसायिक सेवाएं	9335.49	11460.48	14273.07	17135.85	20851.70	25084.67
जोड़ : वित्त तथा स्थावर सम्पदा	12368.56	14954.03	18466.42	22086.28	26747.68	32047.82
12. सार्वजनिक प्रशासन	2382.86	2718.25	2877.30	3245.90	4195.11	5265.72
13. अन्य सेवायें	5047.52	5850.98	6986.49	7951.37	10378.60	12963.64
जोड़ : सामुदायिक तथा निजी सेवाएं	7430.38	8569.23	9863.79	11197.27	14573.71	18229.36
उप जोड़ तृतीयक	43038.91	51190.67	61706.16	73779.97	89812.67	110465.50
कुल आय (साधन लागत पर सकल राज्य घरेलु उत्पाद)	95319.18	108461.44	130140.77	154282.78	182913.97	216287.26

प्राप्ति स्थान :- अर्थ तथा सांख्यिकीय विश्लेषण विभाग, हरियाणा।

द्रु— द्रुत अनुमान

अं— अनन्तिम अनुमान

राज्य आय

विभिन्न उद्योगों से उत्पन्न हरियाणा का सकल राज्य घरेलू उत्पाद स्थिर (2004-05) भावों के आधार पर

संख्या 10.3 (करोड़ ₹)

उद्योग	2004-05	2005-06	2006-07	2007-08 (अं)	2008-09 (अं)	2009-10 (द्रु)
1	2	3	4	5	6	7
1. कृषि तथा पशु पालन	20037.41	19390.97	22106.08	21988.46	23028.38	23176.20
2. वन उद्योग तथा लट्ठे बनाना	600.46	636.38	678.15	704.03	736.26	758.10
3. मछली उद्योग	114.06	130.24	162.46	181.78	205.99	237.95
4. खनन तथा उत्खनन	194.76	332.55	329.79	339.33	356.59	313.87
उप जोड़ : प्राथमिक	20946.69	20490.14	23276.48	23213.60	24327.22	24486.12
5. विनिर्माण	20451.22	22016.84	24015.58	26045.32	26806.08	29617.94
5.1 पंजीकृत	13927.37	15130.05	16557.25	18043.30	18625.15	20578.87
5.2 गैर-पंजीकृत	6523.85	6886.79	7458.33	8002.02	8180.93	9039.07
6. विद्युत, गैस तथा जल पूर्ति	1603.59	1730.39	1826.73	2001.25	2167.89	2295.91
7. निर्माण कार्य	9278.77	10090.98	11123.33	11753.79	12904.03	14263.49
उप जोड़ : गौण	31333.58	33838.21	36965.64	39800.36	41878.00	46177.34
8. व्यापार, होटल तथा जलपान गृह	15489.75	17472.91	19915.72	23158.10	25919.82	31119.59
9. परिवहन, भण्डारण तथा संचार	7750.22	9158.28	10143.47	11635.52	12622.64	13817.99
9.1 रेलवे	1188.12	1554.51	1672.48	2102.48	2282.34	2455.57
9.2 अन्य साधनों द्वारा परिवहन	5403.36	6205.52	6924.70	7724.24	8243.44	9098.69
9.3 भण्डारण	75.91	70.66	67.94	69.63	71.54	71.38
9.4 संचार	1082.83	1327.59	1478.35	1739.17	2025.32	2192.35
जोड़ : परिवहन, संचार तथा व्यापार	23239.97	26631.19	30059.19	34793.62	38542.46	44937.58
10. बैंक व्यापार तथा बीमा	3033.07	3763.06	4635.64	5528.61	6286.33	6899.25
11. स्थावर सम्पदा, आवास गृहों का स्वामित्व, विधायी तथा व्यवसायिक सेवाएं	9335.49	10902.16	12323.74	14404.90	16021.47	17224.05
जोड़ : वित्त तथा स्थावर सम्पदा	12368.56	14665.22	16959.38	19933.51	22307.80	24123.30
12. सार्वजनिक प्रशासन	2382.86	2567.40	2473.04	2724.69	3178.41	3514.64
13. अन्य सेवायें	5047.52	5515.61	5949.44	6558.94	7730.92	8452.84
जोड़ : सामुदायिक तथा निजी सेवाएं	7430.38	8083.01	8422.48	9283.63	10909.33	11967.48
उप जोड़ तृतीयक	43038.91	49379.42	55441.05	64010.76	71759.59	81028.36
कुल आय (साधन लागत पर सकल राज्य घरेलु उत्पाद)	95319.18	103707.77	115683.17	127024.72	137964.81	151691.82

प्राप्ति स्थान :- अर्थ तथा सांख्यिकीय विश्लेषण विभाग, हरियाणा।

द्रु— द्रुत अनुमान

अं— अनन्तिम अनुमान

राज्य आय

विभिन्न उद्योगों से उत्पन्न हरियाणा की निवल राज्य घरेलू उत्पाद (प्रचलित भावों के आधार पर)

संख्या 10.4 (करोड़ ₹)

उद्योग	2004-05	2005-06	2006-07	2007-08 (अं)	2008-09 (अं)	2009-10(द्रु)
1	2	3	4	5	6	7
1. कृषि तथा पशु पालन	18907.38	19395.25	25078.60	30510.15	34958.78	37808.07
2. वन उद्योग तथा लट्ठे बनाना	586.77	732.57	1125.97	1436.00	1510.41	1903.40
3. मछली उद्योग	99.37	114.05	142.24	169.72	270.17	312.10
4. खनन तथा उत्खनन	162.40	294.03	306.33	328.42	345.35	304.54
उप जोड़ : प्राथमिक	19755.92	20535.90	26653.14	32444.29	37084.71	40328.11
5. विनिर्माण	16545.55	18551.53	20756.05	22908.34	25714.54	29373.88
5.1 पंजीकृत	11269.60	12806.69	14226.07	15632.37	17687.89	20204.99
5.2 गैर-पंजीकृत	5275.95	5744.84	6529.98	7275.97	8026.65	9168.89
6. विद्युत, गैस तथा जल पूर्ति	731.40	902.11	818.19	826.85	1489.70	1889.66
7. निर्माण कार्य	8915.50	9996.83	11821.98	14244.82	17409.00	21033.79
उप जोड़ : गौण	26192.45	29450.47	33396.22	37980.01	44613.24	52297.33
8. व्यापार, होटल तथा जलपान गृह	15159.26	17887.48	21790.25	26602.19	32167.03	40076.34
9. परिवहन, भण्डारण तथा संचार	6782.35	8149.28	9752.76	11815.96	13801.17	17046.76
9.1 रेलवे	828.19	1009.02	1229.33	1759.51	1927.57	2112.62
9.2 अन्य साधनों द्वारा परिवहन	4972.28	6044.43	7409.84	8773.69	10324.51	13042.45
9.3 भण्डारण	72.72	70.79	73.12	130.15	138.99	144.74
9.4 संचार	909.16	1025.04	1040.47	1152.61	1410.10	1746.95
जोड़ : परिवहन, संचार तथा व्यापार	21941.61	26036.76	31543.01	38418.15	45968.20	57123.10
10. बैंक व्यापार तथा बीमा	2973.78	3424.11	4116.11	4863.76	5798.74	6848.31
11. स्थावर सम्पदा, आवास गृहों का स्वामित्व, विधायी तथा व्यवसायिक सेवाएं	8309.56	10272.86	12911.53	15528.57	18751.93	22558.64
जोड़ : वित्त तथा स्थावर सम्पदा	11283.34	13696.97	17027.64	20393.33	24550.67	29406.95
12. सार्वजनिक प्रशासन	1907.20	2174.62	2290.67	2571.64	3344.32	4197.80
13. अन्य सेवायें	4847.90	5601.46	6679.64	7593.29	9934.39	12408.79
जोड़ : सामुदायिक तथा निजी सेवाएं	6755.10	7776.08	8970.31	10164.93	13278.71	16606.59
उप जोड़ तृतीयक	39980.05	47509.81	57540.96	68975.41	83797.58	10316.64
कुल आय (साधन लागत पर सकल राज्य घरेलु उत्पाद)	85928.42	97496.18	117590.32	139399.71	165495.53	195762.08

प्राप्ति स्थान :- अर्थ तथा सांख्यिकीय विश्लेषण विभाग, हरियाणा।

द्रु— द्रुत अनुमान

अं— अनन्तिम अनुमान

राज्य आय

विभिन्न उद्योगों से उत्पन्न हरियाणा की निवल राज्य घरेलू उत्पाद स्थिर (2004-2005) भावों के आधारपर

संख्या 10.5 (करोड़ ₹)

उद्योग	2004-05	2005-06	2006-07	2007-08 (अं)	2008-09 (अं)	2009-10(द्रु)
1	2	3	4	5	6	7
1. कृषि तथा पशु पालन	18907.38	18184.53	20813.36	20548.28	21632.86	21771.73
2. वन उद्योग तथा लट्ठे बनाना	586.77	621.87	660.11	689.31	719.10	740.44
3. मछली उद्योग	99.37	114.51	142.84	158.02	180.18	208.14
4. खनन तथा उत्खनन	162.40	271.96	267.91	274.96	288.95	254.33
उप जोड़ : प्राथमिक	19755.92	19192.87	21884.22	21670.57	22821.09	22974.64
5. विनिर्माण	16545.55	17900.22	19341.35	20482.59	21537.20	23796.38
5.1 पंजीकृत	11269.60	12344.36	13332.49	13992.21	14926.19	16491.90
5.2 गैर-पंजीकृत	5275.95	5555.86	6008.86	6490.38	6611.01	7304.48
6. विद्युत, गैस तथा जल पूर्ति	731.40	615.54	719.23	821.96	876.04	927.78
7. निर्माण कार्य	8915.50	9690.68	10632.80	11182.58	12350.45	13651.58
उप जोड़ : गौण	26192.45	28206.44	30693.38	32487.13	34763.69	38375.74
8. व्यापार, होटल तथा जलपान गृह	15159.26	17100.54	19508.57	22695.21	25380.69	30472.30
9. परिवहन, भण्डारण तथा संचार	6782.35	7980.63	8858.43	10270.67	11151.19	12244.32
9.1 रेलवे	828.19	1066.41	1147.50	1550.42	1694.95	1852.58
9.2 अन्य साधनों द्वारा परिवहन	4972.28	5713.66	6362.47	7105.36	7583.97	8370.80
9.3 भण्डारण	72.72	67.01	63.92	65.36	67.71	67.56
9.4 संचार	909.16	1133.55	1284.54	1549.53	1804.56	1953.38
जोड़ : परिवहन, संचार तथा व्यापार	21941.61	25081.17	28367.00	32965.88	36531.88	42716.62
10. बैंक व्यापार तथा बीमा	2973.78	3696.92	4564.36	5451.23	6181.75	6787.56
11. स्थावर सम्पदा, आवास गृहों का स्वामित्व, विधायी तथा व्यवसायिक सेवाएं	8309.56	9779.76	11109.72	13074.31	14404.91	15486.15
जोड़ : वित्त तथा स्थावर सम्पदा	11283.34	13476.68	15674.08	18525.54	20586.66	22273.71
12. सार्वजनिक प्रशासन	1907.20	2048.79	1940.29	2140.83	2517.55	2783.87
13. अन्य सेवायें	4847.90	5277.69	5668.04	6244.10	7386.89	8076.69
जोड़ : सामुदायिक तथा निजी सेवाएं	6755.10	7326.48	7608.33	8384.93	9904.44	10860.56
उप जोड़ तृतीयक	39980.05	45884.33	51649.41	59876.35	67022.98	75850.89
कुल आय (साधन लागत पर सकल राज्य घरेलु उत्पाद)	85928.42	93283.64	104227.01	114034.05	124607.76	137201.27

प्राप्ति स्थान :- अर्थ तथा सांख्यिकीय विश्लेषण विभाग, हरियाणा।

द्रु— द्रुत अनुमान

अं— अनन्तिम अनुमान

राज्य आय

साधन लागत पर विभिन्न स्त्रोतों से उत्पन्न हरियाणा राज्य में निवल राज्य घरेलू उत्पाद के सूचकांक (2004-05=100)

संख्या 10.6

उद्योग	वर्ष					
	2004-05	2005-06	2006-07	2007-08 (अं)	2008-09 (अं)	2009-10 (द्रु)
1	2	3	4	5	6	7
निबल राज्य घरेलू उत्पाद (सूचकांक) –						
(i) प्रचलित भावों पर	100.0	113.5	136.8	162.2	192.6	227.8
(ii) 2004-05 भावों पर	100.0	108.6	121.3	132.7	145.0	159.7
(A) प्राथमिक क्षेत्र						
(i) प्रचलित भावों पर	100.0	103.9	134.9	164.2	187.7	204.1
(ii) 2004-05 भावों पर	100.0	97.1	110.8	109.7	115.5	116.3
(B) गौण क्षेत्र						
(i) प्रचलित भावों पर	100.0	112.4	127.5	145.0	170.3	199.7
(ii) 2004-05 भावों पर	100.0	107.7	117.2	124.0	132.7	146.5
(C) परिवहन, संचार तथा व्यापार						
(i) प्रचलित भावों पर	100.0	118.7	143.8	175.1	209.5	260.3
(ii) 2004-05 भावों पर	100.0	114.3	129.3	150.2	166.5	194.7
(D) वित्त तथा स्थावर सम्पदा						
(i) प्रचलित भावों पर	100.0	121.4	150.9	180.7	217.6	260.6
(ii) 2004-05 भावों पर	100.0	119.4	138.9	164.2	182.5	197.4
(E) सामुदायिक तथा निजी सेवाएं						
(i) प्रचलित भावों पर	100.0	115.1	132.8	150.5	196.6	245.8
(ii) 2004-05 भावों पर	100.0	108.5	112.6	124.1	146.6	160.8
प्रति व्यक्ति निवल राज्य घरेलू उत्पाद						
(i) प्रचलित भावों पर	100.0	111.3	131.8	153.5	179.1	208.2
(ii) 2004-05 भावों पर	100.0	106.5	116.9	125.6	134.8	145.9

प्राप्ति स्थान :- अर्थ तथा सांख्यिकीय विश्लेषण विभाग, हरियाणा।

द्रु— द्रुत अनुमान

अं— अनन्तिम अनुमान

राज्य आय
सकल राज्य घरेलू उत्पाद मे गत वर्ष की तुलना में प्रतिशत परिवर्तन
(2004-05 के भावों के आधार पर)

संख्या 10.7

क्षेत्र	वर्ष				
	2005-06	2006-07(अं)	2007-08(अं)	2008-09(अं)	2009-10(द्रु)
	2	3	4	5	6
हरियाणा राज्य					
i. प्राथमिक	-2.2	13.6	-0.3	4.8	0.7
ii. गौण	8.0	9.2	7.7	5.2	10.3
iii. परिवहन, संचार तथा व्यापार	14.6	12.9	15.8	10.8	16.6
iv. वित्त तथा स्थावर सम्पदा	18.6	15.6	17.5	11.9	8.1
v. सामुदायिक तथा निजी सेवाएं	8.8	4.2	10.2	17.5	9.7
vi. कुल सकल राज्य घरेलू उत्पाद	8.8	11.5	9.8	8.6	9.9
भारत					
i. प्राथमिक	4.6	4.6	5.5	0.0	1.3
ii. गौण	10.7	12.7	10.3	4.7	8.1
iii. परिवहन, संचार तथा व्यापार	12.2	11.6	11.0	7.5	9.7
iv. वित्त तथा स्थावर सम्पदा	12.7	14.0	11.9	12.5	9.2
v. सामुदायिक तथा निजी सेवाएं	7.0	2.9	6.9	12.7	11.8
कुल सकल घरेलू उत्पाद	9.5	9.6	9.3	6.8	8.0

प्राप्ति स्थान :- अर्थ तथा सांख्यिकीय विश्लेषण विभाग, हरियाणा तथा केन्द्रीय सांख्यिकीय संगठन।

द्रु— द्रुत अनुमान

अं— अनन्तिम अनुमान

विभिन्न राज्यों की प्रति व्यक्ति आय

राज्य आय
विभिन्न राज्यों तथा भारत संघ की प्रति व्यक्ति आय
(प्रचलित भावों पर)

संख्या 10.8 (₹)

राज्य	1999-00	2000-01	2001-02
1	2	3	4
आंध्र प्रदेश	15427	17195	18573
अरुणाचल प्रदेश	14107	15538	17893
असम	12282	12803	13059
बिहार*	5786	6415	6200
छत्तीसगढ़	11629	10744	12170
गोवा	42296	43735	44110
गुजरात	18864	18392	19823
हरियाणा*	23222	25583	28022
हिमाचल प्रदेश	20806	22795	24608
जम्मू तथा कश्मीर	13816	14268	15019
झारखंड	11435	10294	10972
कर्नाटक*	17502	18344	18547
केरल	19461	20094	21257
मध्य प्रदेश	12384	11862	12697
महाराष्ट्र	23011	22777	24035
मणिपुर	13260	12369	12970
मेघालय	14611	16100	17936
मिजोरम	16443	17826	19430
नागालैंड	14107	16253	18077
उड़ीसा	10622	10453	11059
पंजाब	25631	27881	28943
राजस्थान	13619	13020	14098
सिक्किम	14890	16077	17324
तमिलनाडू	19432	20972	20942
त्रिपुरा	14119	15983	18368
उत्तर प्रदेश	9749	9828	9995
उत्तराखंड	13516	15285	16232
पश्चिम बंगाल	15888	16583	17862
भारत	15881	16688	17782

अ— अनन्तिम अनुमान . .— अनुपलब्ध द्रु— द्रुत अनुमान अ— अग्रिम अनुमान

2004-05 से 2009-10 तक नई श्रृखंला आधार वर्ष 2004-05 पर आधारित है।

राज्य आय
विभिन्न राज्यों तथा भारत संघ की प्रति व्यक्ति आय
(प्रचलित भावों पर)

संख्या 10.8 (समाप्त) (₹)

राज्य	2002-03	2003-04	2004-05 (अ)	2005-06(अ)	2006-07(अं)	2007-08(द्रु)	2008-09 (अ)	2009-10
1	5	6	7	8	9	10	11	12
आंध्र प्रदेश	19434	21931	23925	26662	30439	35600(अं)	40902(द्रु)	. .
अरुणाचल प्रदेश	17434	19707	22542	23788	. .	. .	. .	. .
असम	14421	15487	16900	18378	20194	21991(अं)	23993(द्रु)	26242(अ)
बिहार*	6930	6852	7658	8101	10027	11522	13956(अ)	16402(द्रु)
छत्तीसगढ़	13002	15515	16976	19501	24556	29776	34483(द्रु)	38534(अ)
गोवा	48839	54577	66135	78612	87501	97366(अं)	107942(द्रु)	. .
गुजरात	22683	26922	28846	34264	39459	45433(अं)	49251(द्रु)	. .
हरियाणा*	30433	34085	37842	42133	49892	58090	67757(अं)	78781(द्रु)
हिमाचल प्रदेश	26627	28333	31197	33943	36766	40107	44538(द्रु)	. .
जम्मू तथा कश्मीर	16739	17991	19337	20799	22426(द्रु)	24214(अ)	. .	. .
झारखंड	11865	12941	17493	19066	20811	. .	. .	. .
कर्नाटक*	19621	20901	26745	31086	35954	42347	46386(द्रु)	50676(अ)
केरल	23484	25999	29071	33044	37947	43104	49316(द्रु)	. .
मध्य प्रदेश	12303	14306	14471	15596	17257	19149(अं)	21648(द्रु)	. .
महाराष्ट्र	26015	29139	32376	36048	42051	49058	54867(द्रु)	. .
मणिपुर	13250	14728	18386	20326(द्रु)	22495(अ)	. .	. .	. .
मेघालय	18756	20729	21915	23420(द्रु)	25141(अ)	. .	. .	. .
मिजोरम	20896	21963	22417	23900	25679	. .	. .	. .
नागालैंड	19413	19806	20133	20255	20892	. .	. .	. .
उड़ीसा	11688	14169	16359	17576	21282	26654(अं)	29464(द्रु)	32814(अ)
पंजाब	29309	31261	32970	36277	39874	46686(अं)	52879(द्रु)	61035(अ)
राजस्थान	13128	16507	16515	17306	19512	. .	. .	. .
सिक्किम	19428	21476	23791	26628	29788	33553	. .	. .
तमिलनाडू	21830	24087	27512	31663	37190	40757	45058	. .
त्रिपुरा	19059	21138	22836	25700	27816	28806(अं)	. .	. .
उत्तर प्रदेश	10648	11458	12196	13302	14651	16436(अं)	18710(द्रु)	. .
उत्तराखंड	18636	20312	23069	24928	29373	32884	36520(अ)	. .
पश्चिम बंगाल	18776	20872	22675	24533	28073	31722	. .	. .
भारत	18885	20871	24143	27123	31198	35820	40605(अं)	46492(द्रु)

प्राप्ति स्थान :- राज्य सांख्यिकीय ब्यूरो तथा केन्द्रीय सांख्यिकीय संगठन।

राज्य आय
विभिन्न राज्यों तथा भारत संघ की प्रति व्यक्ति आय
(स्थिर भावों पर)

संख्या 10.9 (₹)

राज्य	1999-00	2000-01	2001-02
1	2	3	4
आंध्र प्रदेश	15427	16574	17213
अरुणाचल प्रदेश	14107	15003	17018
असम	12282	12447	12529
बिहार*	5786	6554	5994
छत्तीसगढ़	11629	10808	12202
गोवा	42296	38989	39339
गुजरात	18864	17227	18200
हरियाणा *	23222	24423	25638
हिमाचल प्रदेश	20806	21824	22543
जम्मू तथा कश्मीर	13816	13859	13784
झारखंड	11435	9937	10360
कर्नाटक*	17502	17352	17402
केरल	19461	19809	20659
मध्य प्रदेश	12384	11150	11715
महाराष्ट्र	23011	21892	22258
मणिपुर	13260	12157	12641
मेघालय	14611	15200	15932
मिजोरम	16443	16635	17245
नागालैंड	14107	15699	16637
उड़ीसा	10622	10208	10697
पंजाब	25631	25986	25992
राजस्थान	13619	12840	13933
सिक्किम	14890	15305	15953
तमिलनाडू	19432	20319	19748
त्रिपुरा	14119	14933	16947
उत्तर प्रदेश	9749	9721	9672
उत्तराखंड	13516	14932	15364
पश्चिम बंगाल	15888	16244	17225
भारत	15881	16173	16769

अं— अनन्तिम अनुमान द्रु— द्रुत अनुमान अ— अग्रिम अनुमान . .— अनुपलब्ध

वर्व 2004-05 से 2009-10 तक के आंकड़े आधार वर्ष 2004-05 की नई श्रृखंला पर आधारित है।

राज्य आय
विभिन्न राज्यों तथा भारत संघ की प्रति व्यक्ति आय
(स्थिर भावों पर)

संख्या 10.9 (समाप्त) (₹)

राज्य	2002-03	2003-04	2004-05(अं)	2005-06(अं)	2006-07(अं)	2007-08(ह्र)	2008-09(अ)	2009-10
1	5	6	7	8	9	10	11	12
आंध्र प्रदेश	17340	18819	19963	21728	23898	26229(अं)	27362(ह्र)	. .
अरुणाचल प्रदेश	16119	17601	19506	20037	. .	. .	. .	. .
असम	13072	13675	13946	14419	14894	15526(अं)	16272(ह्र)	17080(अ)
बिहार*	6658	6117	7658	7606	8979	9576	10604(अं)	11727(ह्र)
छत्तीसगढ़	11716	13661	14070	14694	17059	18770	19521(ह्र)	21359(अ)
गोवा	40602	42206	45394	52201	56021	62239(अं)	65264(ह्र)	. .
गुजरात	19509	22387	23346	26268	28335	31594(अं)	33608(ह्र)	. .
हरियाणा*	26748	28805	37842	40313	44222	47520	51016(अं)	55214(ह्र)
हिमाचल प्रदेश	23234	24377	26244	27446	28620	30519	32343	. .
जम्मू तथा कश्मीर	14341	14848	15414	16086	16817(ह्र)	17590(अ)	. .	. .
झारखंड	10571	11144	14343	14990	15904	. .	. .	. .
कर्नाटक*	18115	18236	26745	29265	31917	35586	36207(ह्र)	37464(अ)
केरल	21944	23159	25122	27714	30476	33372	35457(ह्र)	. .
मध्य प्रदेश	10880	11870	12032	12712	13307	13943(अं)	14918(ह्र)	. .
महाराष्ट्र[a]	23447	24859	26603	28683	31702	34406	35033(ह्र)	. .
मणिपुर	12319	13389	16482	17950(ह्र)	19625(अ)	. .	. .	. .
मेघालय	16177	17062	17790	18274(ह्र)	18944(अ)	. .	. .	. .
मिजोरम	18429	18555	18904	19691	20618	. .	. .	. .
नागालैंड	17409	17319	17269	17008	17129	. .	. .	. .
उड़ीसा	10500	11900	13311	13877	15760	17352(अं)	18212(ह्र)	19456(अ)
पंजाब	25955	27075	27905	28487	30154	31662(अं)	33198(ह्र)	34935(अ)
राजस्थान	12054	15579	14752	14660	15420	. .	. .	. .
सिक्किम	17065	18159	19332	20777	22167	23761	. .	. .
तमिलनाडू	19662	20707	22975	25558	28320	29445	30652	. .
त्रिपुरा	17752	18554	19825	21524	21706	22493(अं)	. .	. .
उत्तर प्रदेश	9806	10120	10421	10766	11311	11981(अं)	12637(ह्र)	. .
उत्तराखंड	16530	17542	19524	20219	21816	23477	25114	. .
पश्चिम बंगाल	17567	18374	19367	20212	21753	23229	. .	. .
भारत	17109	18301	24143	26025	28083	30354(अं)	31801(अं)	33731(ह्र)

प्राप्ति स्थान :- राज्य सांख्यिकीय ब्यूरो तथा केन्द्रीय सांख्यिकीय संगठन।

खण्ड XI
हरियाणा में सकल पूंजी निर्माण

हरियाणा में सकल स्थाई पूंजी निर्माण भौतिक रुप में पुन: उत्पादन योग्य वस्तुओं के उत्पादकों की परिसम्पतियों, जिनकी उपभोग की अनुमानित अवधि एक वर्ष या उससे अधिक हो, में बढोत्तरी को दर्शाता है। इन अनुमानों का मुख्य उद्देश्य यह देखना है कि राज्य में सार्वजनिक व निजी क्षेत्रों में स्थाई परिसम्पत्तियों पर प्रति वर्ष कितना निवेश किया जा रहा है। यह अनुमान वर्ष के दौरान पूँजी निर्माण का अनुमान लगाने के लिये इसकी समूची आर्थिक गतिविधि को कृषि, वन उद्योग, मछली उद्योग, खनन तथा उत्खनन, पंजीकृत विनिर्माण, गैर पंजीकृत विनिर्माण, विद्युत गैस तथा जलापूर्ति, निर्माण कार्य, व्यापार, होटल तथा जलपान गृह, परिवहन, भण्डार तथा संचार, बैंक तथा बीमा, स्थावर सम्पदा तथा आवास गृह का स्वामित्व (आवासीय भवन) सार्वजनिक प्रशासन और अन्य सेवाओं जैसे 13 क्षेत्रों में वर्गीकृत किया गया है।

ये अनुमान इस समय उपलब्ध आंकड़ो पर आधारित है तथा तत्पश्चात् अतिरिक्त सूचना मिलने एवं कार्यविधि के परिवर्तन पर संशोधनीय है।

सारणी 11.1 तथा 11.2 उद्योग के उपयोग के अनुसार सकल स्थाई पूंजी निर्माण के अनुमान प्रचलित तथा स्थिर (1999-2000) भावों पर क्रमश: प्रदर्शित करती है।

सारणी 11.3 तथा 11.4 संस्था के प्रकारानुसार सकल स्थाई पूंजी निर्माण के अनुमान प्रचलित तथा स्थिर (1999-2000) भावों पर क्रमश: प्रदर्शित करती है।

सारणी 11.5 तथा 11.6 परिसम्पतियों के प्रकारनुसार सकल स्थाई पूँजी निर्माण के अनुमान प्रचलित तथा स्थिर (1999-2000) भावों पर पर क्रमश: प्रदर्शित करती है।

सकल स्थाई पूंजी निर्माण

उद्योग के उपयोग के अनुसार हरियाणा में सकल स्थाई पूँजी निर्माण के अनुमान (प्रचलित भावों पर)

संख्या 11.1 (करोड़ ₹)

उद्योग	1999-2000	2000-01	2001-02	2003-04	2004-05
1	2	3	4	5	6
1. कृषि	1116.73	1,292.68	1,405.52	1,255.12	1,321.50
	(13.1)	(13.9)	(12.7)	(9.2)	(9.1)
2. वन उद्योग	22.96	13.60	24.28	20.31	171.60
	(0.3)	(0.2)	(0.2)	(0.2)	(1.2)
3. मछली उद्योग	1.52	1.67	4.08	3.80	3.91
	(0.0)	(0.0)	(0.0)	(0.0)	(0.0)
4. खनन तथा उत्खनन	2.05	3.56	4.18	25.12	47.86
	(0.0)	(0.0)	(0.0)	(0.2)	(0.3)
5. विनिर्माण	3,441.76	3,902.83	4,526.82	5,585.19	6,618.30
	(40.5)	(41.8)	(40.8)	(41.1)	(45.4)
5.1 पंजीकृत	2,276.68	2,649.20	3,086.40	3,807.54	4,633.80
5.2 गैर-पंजीकृत	1,165.08	1,253.63	1,440.42	1777.65	1,984.50
6. विद्युत, गैस तथा जल पूर्ति	567.15	469.92	406.96	1,584.22	1,166.90
	(6.7)	(5.0)	(3.7)	(11.6)	(8.0)
7. निर्माण कार्य	181.05	214.72	262.31	330.86	353.68
	(2.1)	(2.3)	(2.4)	(2.4)	(2.4)
8. व्यापार, होटल तथा जलपान गृह	44.74	51.04	54.61	72.75	74.94
	(0.5)	(0.5)	(0.5)	(0.6)	(0.5)
8.1 व्यापार	34.55	39.54	41.41	58.59	49.70
8.2 होटल तथा जलपान गृह	10.19	11.50	13.20	14.16	25.24
9. परिवहन, भण्डारण तथा संचार	583.97	499.78	741.99	724.69	728.60
	(6.9)	(5.4)	(6.7)	(5.3)	(5.0)
9.1 रेलवे	63.42	69.67	58.90	160.08	49.12
9.2 अन्य साधनों द्वारा परिवहन	217.13	200.43	259.60	275.79	302.06
9.3 भण्डारण	8.04	11.14	24.33	10.14	5.60
9.4 संचार	295.38	218.54	399.16	278.68	371.82
10. बैंक व्यापार तथा बीमा	92.99	91.44	177.32	136.98	140.04
	(1.1)	(1.0)	(1.6)	(1.0)	(1.0)
11. स्थावर सम्पदा, आवास गृहों का स्वामित्व तथा व्यवसायिक सेवाएं (केवल आवासीय भवन)	1,566.03	1,640.60	1,726.37	2,104.26	2,435.16
	(18.4)	(17.6)	(15.6)	(15.5)	(16.7)
12. सार्वजनिक प्रशासन	752.30	1,064.94	1,614.59	1,618.63	1,347.51
	(8.8)	(11.4)	(14.6)	(11.9)	(9.3)
13. अन्य सेवायें	132.55	81.33	137.37	138.51	157.14
	(1.6)	(0.9)	(1.2)	(1.0)	(1.1)
कुल	8,505.80	9,328.11	11,086.40	13,600.44	14567.14
	(100.0)	(100.0)	(100.0)	(100.0)	(100.0)

नोट— कोष्ठकों में दिये गये आंकड़े कुल का प्रतिशत हैं

अ— अनन्तिम सं— संशोधित

सकल स्थाई पूंजी निर्माण

उद्योग के उपयोग के अनुसार हरियाणा में सकल स्थाई पूँजी निर्माण के अनुमान (प्रचलित भावों पर)

संख्या 11.1 (समाप्त) (करोड़ ₹)

उद्योग	2005-06	2006-07 (अं)	2007-08 (अं)	2008-09 (अं)
1	7	8	9	10
1. कृषि	1,402.62	1,733.69	2,236.61	2,415.07
	(7.5)	(8.3)	(8.7)	(7.6)
2. वन उद्योग	67.84	67.76	73.16	92.24
	(0.4)	(0.3)	(0.3)	(0.3)
3. मछली उद्योग	7.74	5.22	7.91	9.82
	(0.0)	(0.0)	(0.0)	(0.0)
4. खनन तथा उत्खनन	49.44	51.12	54.33	54.53
	(0.3)	(0.2)	(0.2)	(0.2)
5. विनिर्माण	8,308.40	9,982.94	11,470.84	13,662.13
	(44.4)	(47.8)	(44.6)	(43.1)
5.1 पंजीकृत	6,081.95	7,377.90	8,547.37	10,730.79
5.2 गैर-पंजीकृत	2,226.45	2,605.04	2,923.47	2,931.34
6. विद्युत, गैस तथा जल पूर्ति	1,580.02	2,415.06	3,068.75	4,498.72
	(8.4)	(11.6)	(11.9)	(14.2)
7. निर्माण कार्य	375.50	399.98	682.82	705.31
	(2.0)	(1.9)	(2.7)	(2.2)
8. व्यापार, होटल तथा जलपान गृह	82.54	81.09	116.09	355.01
	(0.5)	(0.4)	(0.5)	(1.1)
8.1 व्यापार	53.46	53.73	87.64	316.81
8.2 होटल तथा जलपान गृह	29.08	27.36	28.45	38.20
9. परिवहन, भण्डारण तथा संचार	2,410.77	946.97	1,179.04	1,503.32
	(12.9)	(4.6)	(4.6)	(4.7)
9.1 रेलवे	315.32	47.28	55.27	64.61
9.2 अन्य साधनों द्वारा परिवहन	303.41	318.94	418.69	551.13
9.3 भण्डारण	5.03	9.35	12.54	5.98
9.4 संचार	1,787.01	571.40	692.54	881.60
10. बैंक व्यापार तथा बीमा	158.13	207.46	230.92	273.64
	(0.8)	(1.0)	(0.9)	(0.9)
11. स्थावर सम्पदा, आवास गृहों का स्वामित्व तथा व्यवसायिक सेवाएं (केवल आवासीय भवन)	2,600.90	2,919.13	3,978.25	4,781.90
	(13.9)	(14.0)	(15.5)	(15.1)
12. सार्वजनिक प्रशासन	1,514.65	1,840.14	2,270.36	2,903.85
	(8.1)	(8.8)	(8.8)	(9.2)
13. अन्य सेवायें	180.09	235.89	339.83	429.82
	(0.9)	(1.1)	(1.3)	(1.4)
कुल	18,738.64	20,886.45	25,708.91	31,685.36
	(100.0)	(100.0)	(100.0)	(100.0)

प्राप्ति स्थान :- अर्थ तथा सांख्यिकीय विश्लेषण विभाग, हरियाणा।

सकल स्थाई पूंजी निर्माण
उद्योग के उपयोग के अनुसार हरियाणा में सकल स्थाई पूँजी निर्माण के अनुमान स्थिर (1999-2000) भावों पर

संख्या 11.2 (करोड़ ₹)

उद्योग	1999-2000	2000-01	2001-02	2003-04	2004-05
1	2	3	4	5	6
1. कृषि	1,116.73	1,247.02	1,337.83	1,146.20	1,098.22
	(13.1)	(13.8)	(12.8)	(9.6)	(9.5)
2. वन उद्योग	22.96	13.37	23.72	18.87	146.89
	(0.3)	(0.2)	(0.2)	(0.2)	(1.3)
3. मछली उद्योग	1.52	1.62	3.98	3.54	3.25
	(0.0)	(0.0)	(0.0)	(0.0)	(0.0)
4. खनन तथा उत्खनन	2.05	3.44	3.89	20.25	26.44
	(0.0)	(0.0)	(0.0)	(0.2)	(0.2)
5. विनिर्माण	3,441.76	3,730.12	4,139.07	4,820.16	5,171.85
	(40.5)	(41.3)	(39.7)	(40.5)	(44.6)
5.1 पंजीकृत	2,276.68	2,519.16	2,794.06	3,289.21	3,643.92
5.2 गैर-पंजीकृत	1,165.08	1,210.96	1,345.01	1,530.95	1,527.93
6. विद्युत, गैस तथा जल पूर्ति	567.15	459.25	373.19	1,454.35	924.76
	(6.7)	(5.1)	(3.6)	(12.2)	(8.0)
7. निर्माण कार्य	181.05	212.12	256.85	310.72	322.79
	(2.1)	(2.3)	(2.5)	(2.6)	(2.8)
8. व्यापार, होटल तथा जलपान गृह	44.74	49.13	52.52	63.32	55.84
	(0.5)	(0.5)	(0.5)	(0.5)	(0.5)
8.1 व्यापार	34.55	37.80	39.63	51.61	39.54
8.2 होटल तथा जलपान गृह	10.19	11.33	12.89	11.71	16.30
9. परिवहन, भण्डारण तथा संचार	583.97	487.64	697.98	629.10	600.81
	(6.9)	(5.4)	(6.7)	(5.3)	(5.2)
9.1 रेलवे	63.42	66.54	54.22	138.21	43.94
9.2 अन्य साधनों द्वारा परिवहन	217.13	198.22	244.64	250.16	250.35
9.3 भण्डारण	8.04	10.98	23.58	8.55	4.14
9.4 संचार	295.38	211.90	375.54	232.18	302.38
10. बैंक व्यापार तथा बीमा	92.99	89.44	173.40	90.25	118.20
	(1.1)	(1.0)	(1.7)	(0.8)	(1.0)
11. स्थावर सम्पदा, आवास गृहों का स्वामित्व तथा व्यवसायिक सेवाएं (केवल आवासीय भवन)	1,566.03	1,619.54	1,671.23	1,798.50	1,867.29
	(18.4)	(17.9)	(16.0)	(15.0)	(16.1)
12. सार्वजनिक प्रशासन	752.30	1,050.64	1,569.16	1,439.75	1,136.73
	(8.8)	(11.6)	(15.0)	(12.1)	(9.8)
13. अन्य सेवायें	132.55	79.12	134.12	118.08	116.12
	(1.6)	(0.9)	(1.3)	(1.0)	(1.0)
कुल	8,505.80	9,042.45	10,436.94	11,913.09	11,589.19
	(100.0)	(100.0)	(100.0)	(100.0)	(100.0)

नोट— कोष्ठकों में दिये गये आंकड़े कुल का प्रतिशत हैं।

अं— अनन्तिम

सकल स्थाई पूंजी निर्माण

उद्योग के उपयोग के अनुसार हरियाणा में सकल स्थाई पूँजी निर्माण के अनुमान स्थिर (1999-2000) भावों पर

संख्या 11.2 (समाप्त) (करोड़ ₹)

उद्योग	2005-06	2006-07 (अं)	2007-08 (अं)	2008-09 (अं)
1	7	8	9	10
1. कृषि	1,109.04	1,320.16	1,614.80	1,446.92
	(7.7)	(8.5)	(9.30)	(7.5)
2. वन उद्योग	58.19	55.44	53.72	56.37
	(0.4)	(0.4)	(0.3)	(0.3)
3. मछली उद्योग	6.58	4.21	5.72	5.73
	(0.0)	(0.0)	(0.0)	(0.0)
4. खनन तथा उत्खनन	27.52	27.98	27.35	23.64
	(0.2)	(0.2)	(0.1)	(0.1)
5. विनिर्माण	6,358.80	7,239.95	7,670.30	8,525.50
	(44.1)	(46.8)	(44.3)	(43.8)
5.1 पंजीकृत	4,670.71	5,377.75	5,766.17	6,754.82
5.2 गैर-पंजीकृत	1,688.09	1,862.20	1,904.13	1,770.68
6. विद्युत, गैस तथा जल पूर्ति	1,222.47	1,985.57	2,166.70	2,946.41
	(8.5)	(12.8)	(12.5)	(15.1)
7. निर्माण कार्य	214.94	315.64	493.56	430.31
	(1.5)	(2.1)	(2.8)	(2.2)
8. व्यापार, होटल तथा जलपान गृह	61.69	59.11	80.24	198.15
	(0.4)	(0.4)	(0.5)	(1.0)
8.1 व्यापार	42.63	40.98	63.65	178.34
8.2 होटल तथा जलपान गृह	19.06	18.13	16.59	19.81
9. परिवहन, भण्डारण तथा संचार	1,953.11	745.25	875.95	1,017.79
	(13.6)	(4.8)	(5.1)	(5.2)
9.1 रेलवे	240.79	33.78	35.64	38.63
9.2 अन्य साधनों द्वारा परिवहन	255.52	261.91	333.62	413.34
9.3 भण्डारण	3.72	6.40	7.71	3.50
9.4 संचार	1,453.08	443.16	498.98	562.32
10. बैंक व्यापार तथा बीमा	114.79	130.14	152.90	124.83
	(0.8)	(0.8)	(0.9)	(0.7)
11. स्थावर सम्पदा, आवास गृहों का स्वामित्व तथा व्यवसायिक सेवाएं (केवल आवासीय भवन)	1,939.52	2,015.98	2,409.59	2,615.93
	(13.5)	(13.0)	(13.9)	(13.5)
12. सार्वजनिक प्रशासन	1,208.96	1,405.84	1,582.58	1,820.35
	(8.4)	(9.1)	(9.1)	(9.4)
13. अन्य सेवायें	127.77	164.95	207.09	238.55
	(0.9)	(1.1)	(1.2)	(1.2)
कुल	14,403.38	15,470.22	17,340.50	19,450.48
	(100.0)	(100.0)	(100.0)	(100.0)

प्राप्ति स्थान :- अर्थ तथा सांख्यिकीय विश्लेषण विभाग, हरियाणा।

सकल स्थाई पूँजी निर्माण

संस्था के प्रकारानुसार हरियाणा में सकल स्थाई पूँजी निर्माण के अनुमान (प्रचलित भावों पर)

संख्या 11.3 (करोड़ ₹)

उद्योग	1999-2000	2000-01	2001-02	2003-04	2004-05
1	2	3	4	5	6
I. सार्वजनिक प्रशासन	1,184.60	1,587.01	2,239.74	2,281.48	1,996.71
(क) केन्द्रीय सरकार	462.82	731.45	964.83	713.64	374.52
(ख) राज्य सरकार	357.41	351.96	676.26	823.72	881.64
(ग) स्थानीय निकाय	364.37	503.60	598.65	744.12	740.55
II. विभागीय उद्यम	703.19	644.66	561.03	481.59	419.31
(क) केन्द्रीय सरकार	305.71	243.13	462.63	160.08	49.12
(ख) राज्य सरकार	397.48	401.53	98.40	321.51	370.19
III. अविभागीय उद्यम	718.53	1127.60	1,355.90	2,589.20	1,832.36
(क) केन्द्रीय सरकार	154.39	658.30	945.37	980.77	670.60
(i) गैर वित्तीय	99.88	581.63	837.83	885.21	584.27
(ii) वित्तीय	54.51	76.67	107.54	95.56	86.33
(ख) राज्य सरकार	564.14	469.30	410.53	1,608.43	1,161.76
(i) गैर वित्तीय	563.75	468.88	410.47	1,607.02	1,161.01
(ii) वित्तीय	0.39	0.42	0.06	1.41	0.75
(अ) जोड़ सार्वजनिक क्षेत्र	2,606.32	3,359.27	4,156.67	5,352.27	4,248.38
	(30.6)	(36.0)	(37.5)	(39.4)	(29.2)
(ब) जोड़ निजी क्षेत्र	5,899.48	5,968.84	6,929.73	8,248.17	10,318.76
	(69.4)	(64.0)	(62.5)	(60.6)	(70.8)
(स) कुल जोड़ (अ + ब)	8,505.80	9,328.11	11,086.40	13,600.44	14,567.14
	(100.0)	(100.0)	(100.0)	(100.0)	(100.0)

नोट— कोष्ठकों में दिये गये आंकड़े कुल का प्रतिशत हैं।

अं— अनन्तिम

सकल स्थाई पूँजी निर्माण

संस्था के प्रकारानुसार हरियाणा में सकल स्थाई पूँजी निर्माण के अनुमान (प्रचलित भावों पर)

संख्या 11.3 (समाप्त) (करोड़ ₹)

उद्योग	2005-06	2006-07 (अं)	2007-08 (अं)	2008-09 (अं)
1	7	8	9	10
I. सार्वजनिक प्रशासन	2,170.11	2,575.50	3,541.62	4,300.49
(क) केन्द्रीय सरकार	290.40	326.80	363.90	433.40
(ख) राज्य सरकार	1,153.58	1,422.37	1,960.32	2,557.18
(ग) स्थानीय निकाय	726.13	826.33	1,217.40	1,309.91
II. विभागीय उद्यम	903.19	697.64	1,070.86	1,059.40
(क) केन्द्रीय सरकार	315.32	47.28	55.27	64.61
(ख) राज्य सरकार	587.87	650.36	1,015.59	994.79
III. अविभागीय उद्यम	2,276.64	4,293.98	4,836.63	8,121.52
(क) केन्द्रीय सरकार	675.19	1,811.97	1,634.13	3,232.51
(i) गैर वित्तीय	579.03	1,687.84	1,505.48	3,199.57
(ii) वित्तीय	96.16	124.13	128.65	32.94
(ख) राज्य सरकार	1,601.45	2,482.01	3,202.50	4,889.01
(i) गैर वित्तीय	1,600.67	2,481.16	3,196.86	4,888.57
(ii) वित्तीय	0.78	0.85	5.64	0.44
(अ)जोड़ सार्वजनिक क्षेत्र	5,349.94	7,567.12	9,449.11	13,481.41
	(28.6)	(36.2)	(36.8)	(42.5)
(ब) जोड़ निजी क्षेत्र	13,388.70	13,319.33	16,259.80	18,203.95
	(71.4)	(63.8)	(63.2)	(57.5)
(स) कुल जोड़ (अ + ब)	18,738.64	20,886.45	25,708.91	31,685.36
	(100.0)	(100.0)	(100.0)	(100.0)

प्राप्ति स्थान :- अर्थ तथा सांख्यिकीय विश्लेषण विभाग, हरियाणा।

सकल स्थाई पूँजी निर्माण

संस्था के प्रकारानुसार हरियाणा में सकल स्थाई पूँजी निर्माण के अनुमान स्थिर (1999-2000) भावों पर

संख्या 11.4 (करोड़ ₹)

संस्थाएं	1999-2000	2000-01	2001-02	2003-04	2004-05
1	2	3	4	5	6
I. सार्वजनिक प्रशासन	1,184.60	1,565.30	2,182.76	2,056.69	1,688.74
(क) केन्द्रीय सरकार	462.82	721.00	933.79	604.03	322.05
(ख) राज्य सरकार	357.41	346.75	661.16	765.24	735.25
(ग) स्थानीय निकाय	364.37	497.55	587.81	687.42	631.44
II. विभागीय उद्यम	703.19	631.27	543.22	431.93	354.24
(क) केन्द्रीय सरकार	305.71	234.76	54.22	138.21	43.94
(ख) राज्य सरकार	397.48	396.51	489.00	293.72	310.30
III. अविभागीय उद्यम	718.53	1,082.65	1,240.73	2,291.66	1,460.96
(क) केन्द्रीय सरकार	154.39	624.17	864.34	816.91	539.74
(i) गैर वित्तीय	99.88	549.64	758.70	770.65	465.28
(ii) वित्तीय	54.51	74.53	105.64	46.26	74.46
(ख) राज्य सरकार	564.14	458.48	376.39	1,474.75	921.22
(i) गैर वित्तीय	563.75	458.07	376.33	1,473.54	920.53
(ii) वित्तीय	0.39	0.41	0.06	1.21	0.69
(अ)जोड़ सार्वजनिक क्षेत्र	2,606.32	3,279.22	3,966.71	4,780.28	3,503.94
	(30.6)	(36.3)	(38.0)	(40.1)	(30.2)
(ब) जोड़ निजी क्षेत्र	5,899.48	5,763.23	6,470.23	7,132.81	8,085.25
	(69.4)	(63.7)	(62.0)	(59.9)	(69.8)
(स) कुल जोड़ (अ + ब)	**8,505.80**	**9,042.45**	**10,436.94**	**11,913.09**	**11,589.19**
	(100.0)	**(100.0)**	**(100.0)**	**(100.0)**	**(100.0)**

नोट— कोष्ठकों में दिये गये आंकड़े कुल का प्रतिशत हैं।

अं— अनन्तिम

सकल स्थाई पूँजी निर्माण

संस्था के प्रकारानुसार हरियाणा में सकल स्थाई पूँजी निर्माण के अनुमान स्थिर (1999-2000) भावों पर

संख्या 11.4 (समाप्त) (करोड़ ₹)

संस्थाएं	2005-06	2006-07 (अं)	2007-08 (अं)	2008-09 (अं)
	7	8	9	10
I. सार्वजनिक प्रशासन	1,638.06	1,976.91	2,468.93	2,649.79
(क) केन्द्रीय सरकार	215.03	219.90	247.26	260.60
(ख) राज्य सरकार	951.36	1,121.24	1,361.53	1,582.71
(ग) स्थानीय निकाय	471.67	635.77	860.14	806.48
II. विभागीय उद्यम	719.59	571.77	792.85	671.09
(क) केन्द्रीय सरकार	240.79	33.78	35.64	38.63
(ख) राज्य सरकार	478.80	537.99	757.21	632.46
III. अविभागीय उद्यम	1,768.51	3,368.18	3,384.52	5,144.27
(क) केन्द्रीय सरकार	529.48	1,335.29	1,133.95	1,989.45
(i) गैर वित्तीय	458.58	1,267.54	1,044.67	1,970.66
(ii) वित्तीय	70.90	67.75	89.28	18.79
(ख) राज्य सरकार	1,239.03	2,032.89	2,250.57	3,154.82
(i) गैर वित्तीय	1,238.36	2,032.16	2,247.26	3,154.57
(ii) वित्तीय	0.67	0.73	3.31	0.25
(क) जोड़ सार्वजनिक क्षेत्र	4,126.16	5,916.86	6,646.30	8,465.15
	(28.6)	(38.2)	(38.3)	(43.5)
(ब) जोड़ निजी क्षेत्र	10,277.22	9,553.36	10,694.20	10,985.33
	(71.4)	(61.8)	(61.7)	(56.5)
(स) कुल जोड़ (अ + ब)	**14,403.38**	**15,470.22**	**17,340.50**	**19,450.48**
	(100.0)	**(100.0)**	**(100.0)**	**(100.0)**

प्राप्ति स्थान :- अर्थ तथा सांख्यिकीय विश्लेषण विभाग, हरियाणा।

सकल स्थाई पूँजी निर्माण

परिसम्पत्तियों के प्रकारानुसार हरियाणा में सकल स्थाई पूँजी निर्माण के अनुमान (प्रचलित भावों पर)

संख्या 11.5 (करोड़ ₹)

परिसम्पत्तियां	1999-2000	2000-01	2001-02	2003-04	2004-05
1	2	3	4	5	6
1. भवन	2,971.83	3,415.41	4,011.61	4,384.00	4,748.14
	(34.9)	(36.6)	(36.2)	(32.2)	(32.6)
2. सड़के व पुल	58.53	88.56	369.19	382.08	525.30
	(0.7)	(0.9)	(3.3)	(2.8)	(3.6)
3. अन्य निर्माण	1,816.33	1,787.95	1,763.10	2,930.78	2,196.40
	(21.4)	(19.2)	(15.9)	(21.6)	(15.1)
4. संयंत्र व मशीनरी	3,298.81	3,617.10	4,486.96	5,454.70	6,536.49
	(38.8)	(38.8)	(40.5)	(40.1)	(44.9)
5. परिवहन उपकरण	360.30	419.09	455.54	448.88	560.81
	(4.2)	(4.5)	(4.1)	(3.3)	(3.8)
कुल सकल स्थाई	8,505.80	9,328.11	11,086.40	13,600.44	14,567.14
पूँजी निर्माण	(100.0)	(100.0)	(100.0)	(100.0)	(100.0)

नोट— कोष्ठकों में दिये गये आंकड़े कुल का प्रतिशत हैं।

अं— अनन्तिम

सकल स्थाई पूँजी निर्माण

परिसम्पत्तियों के प्रकारानुसार हरियाणा में सकल स्थाई पूँजी निर्माण के अनुमान (प्रचलित भावों पर)

संख्या 11.5 (समाप्त) (करोड़ ₹)

परिसम्पत्तियां	2005-06	2006-07 (अं)	2007-08 (अं)	2008-09 (अं)
	7	8	9	10
1. भवन	5,729.88	5,948.88	7,465.16	9,741.78
	(30.6)	(28.5)	(29.0)	(30.8)
2. सड़के व पुल	449.94	384.59	496.04	827.55
	(2.4)	(1.8)	(1.9)	(2.6)
3. अन्य निर्माण	2,030.53	4,421.60	4,311.75	4,414.76
	(10.8)	(21.2)	(16.8)	(13.9)
4. संयंत्र व मशीनरी	10,004.51	9,514.87	12,683.10	15,915.84
	(53.4)	(45.6)	(49.4)	(50.2)
5. परिवहन उपकरण	523.78	616.51	752.86	785.43
	(2.8)	(2.9)	(2.9)	(2.5)
कुल सकल स्थाई	18,738.64	20,886.45	25,708.91	31,685.36
पूँजी निर्माण	(100.0)	(100.0)	(100.00)	(100.0)

प्राप्ति स्थान :- अर्थ तथा सांख्यिकीय विश्लेषण विभाग, हरियाणा ।

सकल स्थाई पूँजी निर्माण

परिसम्पत्तियों के प्रकारानुसार हरियाणा में सकल स्थाई पूँजी निर्माण के अनुमान स्थिर (1999-2000) भावों पर

संख्या 11.6 (करोड़ ₹)

परिसम्पत्तियां	1999-2000	2000-01	2001-02	2003-04	2004-05	2005-06	2006-07 (अं)	2007-08 (अं)	2008-09 (अं)
1	2	3	4	5	6	7	8	9	10
1. भवन	2,971.83	3,370.05	3,883.41	3,747.20	3,645.97	4,277.15	4,114.19	4,521.50	5,334.71
	(34.9)	(37.3)	(37.2)	(31.4)	(31.5)	(29.7)	(26.6)	(26.1)	(27.4)
2. सड़के व पुल	58.53	87.77	368.79	371.67	458.81	381.30	320.50	380.98	581.16
	(0.7)	(1.0)	(3.5)	(3.1)	(3.9)	(2.6)	(2.1)	(2.2)	(3.0)
3. अन्य निर्माण	1,816.33	1,749.62	1,714.57	2,748.01	1,977.14	1,746.06	3,660.98	3,671.12	2,695.77
	(21.4)	(19.3)	(16.4)	(23.1)	(17.1)	(12.1)	(23.7)	(21.2)	(13.9)
4. संयंत्र व मशीनरी	3,298.81	3,431.59	4,045.73	4,631.34	5,017.33	7,555.36	6,860.36	8,156.30	10,209.56
	(38.8)	(37.9)	(38.8)	(38.9)	(43.3)	(52.5)	(44.3)	(47.0)	(52.5)
5. परिवहन उपकरण	360.30	403.42	424.44	414.87	489.94	443.51	514.19	610.60	629.28
	(4.2)	(4.5)	(4.1)	(3.5)	(4.2)	(3.1)	(3.3)	(3.5)	(3.2)
कुल सकल स्थाई	8,505.80	9,042.45	10,436.94	11,913.09	11,589.19	14,403.38	15,470.22	17,340.50	19,450.48
पूँजी निर्माण	(100.0)	(100.0)	(100.0)	(100.0)	(100.0)	(100.0)	(100.0)	(100.0)	(100.0)

प्राप्ति स्थान :- अर्थ तथा सांख्यिकीय विश्लेषण विभाग, हरियाणा।

नोट— कोष्ठकों में दिये गये आंकड़े कुल का प्रतिशत हैं।

अं— अनन्तिम

खण्ड XII
कृषि

समूचे राज्य के लिये गये क्षेत्र का वर्गीकरण, प्रमुख फसलों का क्षेत्र, उत्पादन तथा प्रति हैक्टेयर उपज के सम्बन्ध में 1966-67 से 2008-09 तक के कुछ वर्षों के लिये तथा जिलावार 2008-09 के लिए कृषि सम्बन्धी आंकड़े इस भाग में दिए गए है। भू-राजस्व निर्धारण, अधिक उपजाऊ बीजों की किस्मों के अधीन क्षेत्रफल तथा सब्जियों के अधीन क्षेत्र, उर्वरकों का उपयोग, कृषि यन्त्र तथा उपकरण तथा चकबन्दी आंकड़े भी दिये गये हैं। जानकारी का आधार उपायुक्त, निदेशक, भू-अभिलेख तथा निदेशक, कृषि विभाग हरियाणा हैं तथा ये आंकड़े कृषि वर्ष (1 जुलाई से 30 जून तक) से सम्बन्धित हैं।

गांव पत्रों के अनुसार क्षेत्र – यह जिलों में राजस्व के प्रयोजन के लिए गांव स्तर पर कर्मचारी द्वारा तैयार की गई क्षेत्र की विवरणियों पर आधारित है।

वनों के अधीन क्षेत्र – इस में राज्य के सरकारी तथा गैर-सरकारी वनों के सम्बन्ध में किसी वैध अधिनियम के अधीन वन के रुप में श्रेणीवद्ध या बन्दोबस्त की गई भूमियों पर वास्तविक वन-क्षेत्र शामिल हैं। सड़कों, रेलवे लाईनों और नहरों के साथ लगते हुए वन क्षेत्र को भी शामिल किया गया है। इस भाग में वनों के अधीन दिखाया गया क्षेत्र खण्ड xv में वन विभाग द्वारा दिए गए क्षेत्र से भिन्न है क्योंकि कुछ क्षेत्र जिन पर वन नहीं हैं वन विभाग द्वारा सम्मिलित कर लिया जाता है परन्तु उपायुक्त द्वारा नहीं।

कृषि के लिए अनुपलब्ध भूमि – इस में पहाड़, मरुस्थल इत्यादि जैसे पूर्ण रुप से बंजर और कृषि अयोग्य भूमि शामिल है जिसे अत्यधिक खर्च के बिना खेती बाड़ी के योग्य नहीं बनाया जा सकता अथवा भवनों, सड़को, रेलों तथा पानी के अन्तर्गत तथा अन्य कृषि-स्तर प्रयोजन के लिए प्रयुक्त होने वाली भूमि भी सम्मिलित है।

परती भूमि को छोडकर अन्य कृषि रहित भूमि – इस का अर्थ ऐसी भूमि है जो कृषि के लिये उपलब्ध है, चाहे उन पर कृषि की जाती हो या जिन्हें किसी न किसी कारण से बाद में छोड़ दिया गया हो और इस में कृषि योग्य निर्जन भूमि, स्थायी चरागाह और चरने के लिए अन्य भूमि और विविध वृक्ष फसलों के अधीन भूमि और उपवन शमिल हैं।

परती भूमि- इसका अर्थ है कृषि योग्य भूमि जो छोडे जाने पर लम्बी अवधि के लिए काश्त न किए जाने पर पुरानी परती कहलाती है और चालू वर्ष के दौरान कृषि रहित रखे जाने पर चालू परती कहलाती है।

बोया गया निवल क्षेत्र – यह फसलों के अधीन बोया गया निवल क्षेत्र है। वर्ष के दौरान एक बार से अधिक बोए गए क्षेत्र केवल एक बार गिने जाते हैं।

फसल वाला कुल क्षेत्र – एक वर्ष के दौरान फसलों के अधीन कुल क्षेत्र शामिल है। वर्ष के दौरान उसी भूमि पर विभिन्न फसल उगाने की स्थिति में वही क्षेत्र एक बार से अधिक बार गिना जाता है।

सारणी 12.1 में प्रयोग लाई गई भूमि के अनुसार हरियाणा के क्षेत्र का वर्गीकरण दिया गया है।

सारणी 12.2 में 2007-08 वर्ष के लिए कुल क्षेत्र तथा इस के वर्गीकरण के सम्बन्ध में विभिन्न राज्यों की तुलनात्मक स्थिति दिखाई गई है।

सारणी 12.3 में हरियाणा में वर्ष 2000-01 सम्बन्धी सक्रिय जोतों की आकार-वार संख्या तथा क्षेत्र दिया गया है।

सारणी 12.4 में हरियाणा में वर्ष 2000-01 सम्बन्धी सक्रिय जोतों की संख्या तथा स्वामित्व तथा आकार वार दिया गया है।

सारणी 12.5 में भारत में वर्ष 2000-01 सम्बन्धी सक्रिय जोतों की संख्या दी गई है।

सारणी 12.6 में हरियाणा में अनाज का क्षेत्र तथा उत्पादन के आंकड़े दिए गए है।

सारणी 12.7 में हरियाणा राज्य में प्रमुख फसलों के अधीन क्षेत्र, उत्पादन तथा प्रति हैक्टेयर उपज के सम्बन्ध में आंकड़े दिये गये हैं। उत्पादन तथा उपज के आंकड़े फसल कटाई प्रयोगों पर आधारित हैं।

सारणी 12.8 में हरियाणा राज्य में अनाज के अधिक उपजाऊ बीजों की किस्मों के अधीन क्षेत्र दर्शाया गया है।

सारणी 12.9 में जिलावार फलों तथा सब्जियों के अधीन क्षेत्र दिया गया है।

सारणी 12.10 में प्रमुख फसलों के क्षेत्र तथा उपज का जिलावार प्रतिशत वितरण का पता चलता है।

सारणी 12.11 में हरियाणा में कृषि से सम्बन्धित विभिन्न सूचकांक दिये गये है।

सारणी 12.12 में हरियाणा में फसल अधीन क्षेत्र के सूचकांक दिये गये है।

सारणी 12.13 में हरियाणा में कृषि उपज के सूचकांक दिये गये है।

सारणी 12.14 तथा 12.15 में प्रमुख फसलों के अधीन क्षेत्र और उत्पादन के सम्बन्ध में विभिन्न राज्यों की तुलनात्मक स्थिति दिखाई गई है।

सारणी 12.16 में भारत में मुख्य फसलों की औसत उपज दिखाई गई है।

सारणी 12.17 में हरियाणा में उर्वरक (पोषक) उपभोग का पता चलता है।

सारणी 12.18 से कीट मारक दवा की खपत का पता चलता है।

सारणी 12.19 में जिलावार कीट मारक दवा की खपत (तकनीक वर्ग) दी गई है।

सारणी 12.20 पशुधन गणना 2003 के अनुसार हरियाणा में कृषि यन्त्रों तथा उपकरणों की संख्या बताती है।

सारणी 12.21 में हरियाणा में ट्रैक्टर सम्बन्धी प्रगति दिखाई गई है।

सारणी 12.22 तथा 12.23 में जिलावार पुनर्विभाजित गांवों की संख्या और पुनर्विभाजित क्षेत्र दिखाया गया है।

कृषि

हरियाणा में क्षेत्र का वर्गीकरण

संख्या 12.1 (हजार हैक्टेयर में)

वर्ष/जिला	कृषि के लिये अनुपलब्ध भूमि				
	गांव पत्रों के अनुसार कुल क्षेत्र	वन	गैर-कृषि प्रयोजनों में लगाई गई भूमि	बंजर तथा कृषि रहित क्षेत्र	जोड़ (4+5)
1	2	3	4	5	6
1966-67	4,399	91	257	232	489
1970-71	4,402	99	309	181	490
1975-76	4,404	104	374	99	473
1980-81	4,405	132	369	65	434
1985-86	4,391	166	236	156	392
1990-91	4,378	169	320	97	417
1995-96	4,398	110	400	94	494
2000-01	4,402	115	368	102	470
2005-06	4372	44	424	95	519
2007-08	4,372	40	457	103	560
2008-09(अ)	4,371	39	470	103	573
अम्बाला	154	1	17	3	20
पंचकूला	57	2	18	3	21
यमुनानगर	172	15	26	5	31
कुरुक्षेत्र	168	@	15	@	15
कैथल	228	3	22	1	23
करनाल	246	1	23	14	37
पानीपत	130	3	18	1	19
सोनीपत	213	1	42	8	50
रोहतक	167	@	4	2	6
झज्जर	191	—	6	4	10
फरीदाबाद	72	@	32	2	34
पलवल	136	@	13	5	18
गुड़गांव	120	3	32	@	32
मेवात	148	—	21	9	30
रिवाड़ी	151	2	14	4	18
महेन्द्रगढ़	194	2	22	14	36
भिवानी	466	3	27	20	47
जीन्द	278	1	38	—	38
हिसार	404	1	38	6	44
फतेहाबाद	249	@	21	2	23
सिरसा	427	1	21	@	21

@ 500 हैक्टेयर से कम ।.

(अ) आंकड़े अनन्तिम हैं ।

कृषि

हरियाणा में क्षेत्र का वर्गीकरण

संख्या 12.1(जारी) (हजार हैक्टेयर में)

वर्ष/जिला	परती भूमि के अतिरिक्त अन्य कृषि रहित भूमि			
	स्थाई चरागाहें तथा अन्य चराने के लिए भूमि	फुटकर वृक्षों, फसलों तथा उपवनों के अधीन भूमि जो बोये गये निवल क्षेत्र में शामिल नहीं	कृषि योग्य परन्तु बंजर	जोड़ (7+8+9)
	7	8	9	10
1966-67	46	4	87	137
1970-71	54	3	41	98
1975-76	44	@	34	78
1980-81	30	@	30	60
1985-86	28	1	23	52
1990-91	23	4	21	48
1995-96	24	4	23	51
2000-01	34	7	18	59
2005-06	25	12	31	68
2007-08	26	12	28	66
2008-09(अ)	31	13	29	73
अम्बाला	1	@	@	1
पंचकूला	@	7	2	9
यमुनानगर	2	—	1	3
कुरुक्षेत्र	1	@	@	1
कैथल	@	—	—	@
करनाल	12	1	1	14
पानीपत	5	—	1	6
सोनीपत	2	5	1	8
रोहतक	3	—	11	14
झज्जर	—	—	8	8
फरीदाबाद	@	—	—	@
पलवल	2	—	—	2
गुड़गांव	1	@	—	1
मेवात	1	—	—	1
रिवाड़ी	—	—	4	4
महेन्द्रगढ़	1	—	—	1
भिवानी	—	—	—	—
जीन्द	—	—	—	—
हिसार	—	—	—	—
फतेहाबाद	—	—	—	—
सिरसा	—	—	—	—

कृषि

हरियाणा में क्षेत्र का वर्गीकरण

संख्या 12.1(समाप्त) (हजार हैक्टेयर में)

वर्ष/जिला	परती भूमि			बोया गया निवल क्षेत्र	कृषि योग्य क्षेत्र (10+13+14)	एक से अधिक बार बोया गया क्षेत्र	कुल काश्त अधीन क्षेत्र (14+16)
	वर्तमान परती भूमि के अतिरिक्त अन्य परती भूमि	वर्तमान परती	जोड़ (11+12)				
	11	12	13	14	15	16	17
1966-67	—	259	259	3,423	3,819	1,176	4,599
1970-71	—	150	150	3,565	3,813	1,392	4,957
1975-76	—	125	125	3,624	3,827	1,827	5,451
1980-81	—	177	177	3,602	3,839	1,860	5,462
1985-86	—	168	168	3,613	3,833	1,988	5,601
1990-91	@	169	169	3,575	3,792	2,344	5,919
1995-96	@	156	156	3,586	3,793	2,388	5,974
2000-01	@	232	232	3,526	3,817	2,589	6,115
2005-06	6	169	175	3,566	3,809	2,943	6,509
2007-08	8	104	112	3,594	3,772	2,864	6,458
2008-09(अ)	5	105	110	3,576	3,759	2,924	6,500
अम्बाला	—	@	@	131	132	75	206
पंचकूला	—	1	1	24	34	23	47
यमुनानगर	—	@	@	125	128	89	214
कुरुक्षेत्र	—	@	@	150	151	124	274
कैथल	—	—	—	202	202	183	385
करनाल	—	5	5	189	208	206	395
पानीपत	@	7	7	95	108	96	191
सोनीपत	—	—	—	155	163	146	301
रोहतक	—	5	5	142	161	93	235
झज्जर	4	5	9	163	180	75	238
फरीदाबाद	—	1	1	37	38	32	69
पलवल	—	12	12	104	118	86	190
गुड़गांव	—	@	@	83	84	31	114
मेवात	—	11	11	107	119	65	172
रिवाड़ी	—	3	3	125	132	72	197
महेन्द्रगढ़	—	5	5	151	157	102	253
भिवानी	—	28	28	387	415	372	759
जीन्द	—	—	@	240	240	230	470
हिसार	—	18	18	342	360	306	648
फतेहाबाद	1	—	1	224	225	200	424
सिरसा	—	4	4	400	404	318	718

प्राप्ति स्थान : निदेशक, भू-अभिलेख, हरियाणा।

नोट :- आंकड़ो का पूर्णांकन करने के कारण जोड़ भिन्न हो सकते हैं।.

कृषि

भारत में 2007-08 (अ) में कुल क्षेत्र तथा उसका वर्गीकरण

संख्या 12.2 (जारी) (हज़ार हैक्टेयरों में)

राज्य	कुल भौगोलिक क्षेत्र		वन	रिपोर्ट के अन्तर्गत कृषि के लिए अनुपलब्ध		
	व्यवसायिक सर्वेक्षण अनुसार	गांवपत्र (रिपोर्ट के अन्तर्गत क्षेत्र अनुसार)		गैर-कृषि प्रयोजनों में प्रयुक्त क्षेत्र	बंजर तथा कृषि रहित क्षेत्र	जोड़ (5+6)
1	2	3	4	5	6	7
आंध्र प्रदेश	27,507	27,505	6,210	2,725	2,059	4,784
अरुणाचल प्रदेश	8,374	5,660	5154*	25	39	64
असम	7,844	7,850	1,853	1,218	1,408	2,626
बिहार*	9,416	9,360	622	1,647	436	2,083
छत्तीसगढ़	13,519	13,790	6,350	687	312	999
गोवा	370	361	125	37	—	37
गुजरात*	19,602	18,868	1,854	1,147	2,608	3,754
हरियाणा	4,421	4,372	40	457	103	561
हिमाचल प्रदेश*	5,567	4,545	1,101	458	672	1,130
जम्मू तथा कश्मीर	22,224	3781*	2023*	302	289	592
झारखण्ड	7,972	7,970	2,239	754	564	1,319
कर्नाटक	19,179	19,050	3,072	1,369	788	2,157
केरल	3,886	3,886	1,082	463	26	488
मध्य प्रदेश	30,825	30,756	8,703	2,012	1,379	3,392
महाराष्ट्र	30,771	30,758	5,213	1,428	1,718	3,146
मणीपुर	2,233	1,964	1693*	26	1	27
मेघालय	2,243	2,227	944	91	136	227
मिजोरम	2,108	2,109	1,594	125	9	134
नागालैंड	1,658	1,618	863	74	4	78
उड़ीसा	15,571	15,571	5,813	1,298	840	2,138
पंजाब	5,036	5,033	287	483	24	507
राजस्थान	34,224	34,270	2,727	1,847	2,418	4,264
सिक्किम*	710	724	319	143	107	250
तमिलनाडू	13,006	13,027	2,106	2,169	492	2,661
त्रिपुरा*	1,049	1,049	606	131	3	134
उत्तराखण्ड*	5,348	5,667	3,465	161	312	472
उत्तर प्रदेश	24,093	24,170	1,658	2,761	507	3,268
पश्चिमी बंगाल	8,875	8,684	1,174	1,762	22	1,783
अन्य केन्द्र शासित क्षेत्र	1,095	1,053	738	125	19	143
अखिल भारत 2007-08	328,726	305,674	69,626	25,923	17,295	43,218
अखिल भारत 2006-07	328,726	305,507	69,809	25,187	17,438	42,625

कृषि

भारत में 2007-08 (अ) में कुल क्षेत्र तथा उसका वर्गीकरण

संख्या 12.2 (जारी) (हज़ार हैक्टेयरों में)

राज्य	क्षेत्र का वर्गीकरण					
	अन्य कृषि रहित भूमि जिस में परती भूमि शामिल नहीं				परती भूमि	
	स्थाई चरागाहें तथा अन्य चराई भूमि	फुटकर वृक्षों, फसलों तथा उपवनों के अधीन भूमि जो बोये गये निवल क्षेत्र में शामिल नहीं	कृषि योग्य परन्तु बंजर भूमि	जोड़ (8+9+10)	वर्तमान परती भूमि के अतिरिक्त परती भूमि	वर्तमान परती भूमि
	8	9	10	11	12	13
आंध्र प्रदेश	571	306	659	1,535	1,500	2,719
अरुणाचल प्रदेश	19	37	67	122	69	41
असम	160	196	77	432	59	126
बिहार*	17	241	46	303	120	566
छत्तीसगढ़	857	1	344	1,201	258	255
गोवा	1	1	53	55	—	10
गुजरात*	851	4	1,977	2,831	12	670
हरियाणा	26	12	28	66	8	104
हिमाचल प्रदेश*	1,501	69	127	1,697	14	60
जम्मू तथा कश्मीर	126	66	147	339	26	67
झारखण्ड	110	93	333	536	913	1,428
कर्नाटक	930	290	415	1,635	505	1,262
केरल	0	6	93	99	45	83
मध्य प्रदेश	1,352	20	1,170	2,541	643	790
महाराष्ट्र	1,249	248	916	2,413	1,188	1,327
मणीपुर	1	6	1	8	0	0
मेघालय		160	434	594	161	67
मिजोरम	5	67	5	77	166	45
नागालैंड		111	64	175	87	100
उड़ीसा	494	342	375	1,211	229	556
पंजाब	3	3	3	10	1	41
राजस्थान	1,703	16	4,573	6,292	2,167	1,724
सिक्किम*	4	5	2	12	30	5
तमिलनाडू	110	261	347	718	1,499	981
त्रिपुरा*		27	1	28	1	1
उत्तराखण्ड*	220	269	367	856	64	44
उत्तर प्रदेश	65	374	440	879	540	1,408
पश्चिमी बंगाल	6	61	33	100	20	311
अन्य केन्द्र शासित क्षेत्र	7	20	26	55	14	18
अखिल भारत 2007-08	10,388	3,311	13,121	26,820	10,338	14,810
अखिल भारत 2006-07	10,365	3,450	13,239	27,054	9,970	15,237

कृषि

भारत में 2007-08 (अ) में कुल क्षेत्र तथा उसका वर्गीकरण

संख्या 12.2 (समाप्त) (हज़ार हैक्टेयरों में)

राज्य					
	जोड़ (12+13)	बोया गया निवल क्षेत्र	काश्त योग्य क्षेत्र (खाना 11+14+15)	एक से अधिक बार बोया गया क्षेत्र	कुल बोया गया क्षेत्र (15+17)
	14	15	16	17	18
आंध्र प्रदेश	4,219	10,756	13,567	2,811	15,939
अरुणाचल प्रदेश	110	210	272	62	423
असम	186	2,753	3,839	1,086	3,211
बिहार*	686	5,665	7,910	2,245	6,638
छत्तीसगढ़	513	4,727	5,748	1,020	5,585
गोवा	10	134	170	35	197
गुजरात*	682	9,747	12,224	2,478	12,410
हरियाणा	112	3,594	6,458	2,864	3,746
हिमाचल प्रदेश*	75	543	971	429	813
जम्मू तथा कश्मीर	93	734	1,134	400	1,040
झारखण्ड	2,341	1,536	2,391*	855	4,302
कर्नाटक	1,767	10,419	12,893	2,474	12,891
केरल	128	2,089	2,761	672	2,316
मध्य प्रदेश	1,433	14,687	20,416	5,729	17,310
महाराष्ट्र	2,515	17,473	22,655*	5,183	21,151
मणीपुर*	0	235	235	—	242
मेघालय	227	235	283	48	1,056
मिजोरम	211	93	96	3	376
नागालैंड	186	316	400	84	677
उड़ीसा	785	5,624	9,016	3,392	7,126
पंजाब	42	4,187	7,870	3,683	4,236
राजस्थान	3,891	17,096	22,208	5,113	25,576
सिक्किम*	35	108	118	11	150
तमिलनाडू	2,479	5,062	5,815	753	8,149
त्रिपुरा*	2	280	292	12	310
उत्तराखण्ड*	108	765	1,261*	496	1,509
उत्तर प्रदेश	1,948	16,417	24,927*	8,510	19,179
पश्चिमी बंगाल	331	5,296	9,752	4,456	5,721
अन्य केन्द्र शासित क्षेत्र	32	83	154	71	163
अखिल भारत 2007-08	25,148	140,861	195,835	54,973	182,442
अखिल भारत 2006-07	25,207	140,298	192,559	53,425	193,723

अ- अनन्तिम प्राप्तिः- अर्थ तथा सांख्यिकीय सलाहकार, कृषि मंत्रालय, भारत सरकार।

नोटः- (i) आंकड़ों का पूर्णांकन करने के कारण जोड़ भिन्न हो सकते हैं।

*-सकल बोए गए क्षेत्र को अनुमानित करने में पुर्वानुमान आंकड़ों का प्रयोग किया गया है ।

कृषि

हरियाणा में जिलावार तथा आकार श्रेणी अनुसार आप्रेशनल जोतों की संख्या तथा क्षेत्र : 2000-01 (अनन्तिम)

संख्या 12.3 (जारी) (क्षेत्र हैक्टेयरों में)

आकार श्रेणी (हैक्टेयरों में)	अम्बाला		पंचकूला		यमुनानगर		कुरुक्षेत्र	
	संख्या	क्षेत्र	संख्या	क्षेत्र	संख्या	क्षेत्र	संख्या	क्षेत्र
1	2	3	4	5	6	7	8	9
0.5 से नीचे	21,615	5,605	10,221	2,231	17,043	4,686	15,148	4,185
0.5—1.0	11,040	8,423	4,467	3,130	9,955	8,000	10,074	7,601
1.0—2.0	11,091	16,601	4,027	5,571	10,976	16,234	12,769	18,939
2.0—3.0	5,225	12,940	1,645	4,232	6,175	15,367	7,158	17,752
3.0—4.0	2,994	10,471	932	3,298	3,890	13,558	4,830	16,670
4.0—5.0	1,906	8,564	544	2,517	2,451	11,039	3,057	13,710
5.0—7.5	2,295	14,253	571	3,575	2,971	18,233	3,364	21,607
7.5—10.0	902	7,938	224	1,926	1,327	11,591	1,595	13,684
10.0—20.0	876	11,578	206	2,716	1,152	15,363	1,377	18,771
20.0 व ऊपर	138	4,757	153	9,842	238	6,855	227	7,676
जोड़	58,082	1,01,130	22,990	39,038	56,178	1,20,926	59,599	1,40,595
जोत का औसत आकार		1.74		1.70		2.15		2.36

कृषि

हरियाणा में जिलावार तथा आकार श्रेणी अनुसार आप्रेशनल जोतों की संख्या तथा क्षेत्र : 2000-01 (अनन्तिम)

संख्या 12.3 (जारी) (क्षेत्र हैक्टेयरों में)

आकार श्रेणी (हैक्टेयरों में)	कैथल		करनाल		पानीपत		सोनीपत		रोहतक	
	संख्या	क्षेत्र	संख्या	क्षेत्र	संख्या	क्षेत्र	संख्या	क्षेत्र	संख्या	क्षेत्र
	10	11	12	13	14	15	16	17	18	19
0.5 से नीचे	13,513	4,212	36,805	7,895	29,694	7,388	42,942	14,005	15,569	4,322
0.5—1.0	10,231	7,966	16,650	12,492	13,340	9,618	21,170	15,280	11,071	8,594
1.0—2.0	12,929	18,879	19,550	28,970	11,992	16,778	15,783	21,478	12,740	18,025
2.0—3.0	8,059	18,289	10,177	24,924	5,695	13,407	9,910	22,603	7,594	16,791
3.0—4.0	5,662	18,283	6,406	22,380	3,090	10,718	6,492	22,276	4,435	14,827
4.0—5.0	3,624	15,456	4,005	18,025	2,020	8,835	4,184	18,050	3,060	13,127
5.0—7.5	5,001	27,678	4,888	29,425	2,094	12,912	4,117	23,962	3,866	21,935
7.5—10.0	2,794	22,447	2,235	19,247	725	6,450	1,924	16,407	1,841	14,866
10.0—20.0	3,024	35,299	2,084	28,068	743	9,562	1,324	14,739	1,615	19,882
20.0 व ऊपर	1,160	30,755	935	28,823	153	6,481	167	4,112	322	9,617
जोड़	65,997	1,99,264	1,03,735	2,20,249	69,546	1,02,149	1,08,013	1,72,912	62,113	1,41,986
जोत का औसत आकार		3.02		2.12		1.47		1.60		2.29

कृषि

हरियाणा में जिलावार तथा आकार श्रेणी अनुसार आप्रेशनल जोतों की संख्या तथा क्षेत्र : 2000-01 (अनन्तिम)

संख्या 12.3 (जारी) (क्षेत्र हैक्टेयरों में)

आकार श्रेणी (हैक्टेयरों में)	झज्जर		फरीदाबाद		गुड़गांव		रिवाड़ी	
	संख्या	क्षेत्र	संख्या	क्षेत्र	संख्या	क्षेत्र	संख्या	क्षेत्र
	20	21	22	23	24	25	26	27
0.5 से नीचे	19,894	4,495	36,349	9,467	35,595	9,129	17,866	4,339
0.5—1.0	10,511	8,217	19,697	14,341	22,102	17,436	10,991	8,173
1.0—2.0	11,210	16,652	18,862	27,243	22,324	30,637	11,650	16,331
2.0—3.0	6,014	15,120	8,917	22,429	10,575	25,415	6,116	14,319
3.0—4.0	3,947	14,562	5,239	18,284	5,724	19,627	4,212	13,667
4.0—5.0	2,669	12,112	3,096	13,944	3,531	16,027	2,612	11,006
5.0—7.5	2,961	17,810	3,468	20,850	4,333	`26,273	3,188	19,117
7.5—10.0	1,525	13,063	1,278	11,034	1,857	14,925	1,391	11,602
10.0—20.0	1,125	14,831	979	12,120	1,610	22,434	1,227	16,473
20.0 व ऊपर	219	7,494	152	5,954	259	8,703	221	6,653
जोड़	60,075	1,24,356	98,037	1,55,666	1,07,910	1,90,606	59,474	1,21,680
जोत का औसत आकार		2.07		1.59		1.77		2.05

कृषि

हरियाणा में जिलावार तथा आकार श्रेणी अनुसार आप्रेशनल जोतों की संख्या तथा क्षेत्र : 2000-01 (अनन्तिम)

संख्या 12.3 (जारी) (क्षेत्र हैक्टेयरों में)

आकार श्रेणी (हैक्टेयरों में)	महेन्द्रगढ़		भिवानी		जीन्द		हिसार	
	संख्या	क्षेत्र	संख्या	क्षेत्र	संख्या	क्षेत्र	संख्या	क्षेत्र
	28	29	30	31	32	33	34	35
0.5 से नीचे	23,586	5,689	22,249	6,082	20,492	5,878	23,604	6,202
0.5—1.0	12,887	10,150	16,819	12,619	14,557	10,922	20,010	14,635
1.0—2.0	15,608	20,131	23,515	33,568	18,302	26,986	25,481	36,724
2.0—3.0	7,502	17,939	14,158	34,307	10,791	26,309	15,531	37,085
3.0—4.0	4,496	15,585	9,597	32,719	6,857	23,853	10,572	35,555
4.0—5.0	2,878	13,181	6,707	30,594	4,824	21,867	7,027	30,684
5.0—7.5	3,606	22,357	9,245	56,606	5,849	36,308	9,637	57,771
7.5—10.0	2,004	16,680	4,861	41,568	3,367	28,948	4,766	39,967
10.0—20.0	1,540	19,534	5,935	76,264	3,501	46,622	4,973	66,919
20.0 व ऊपर	269	8,128	1,362	37,520	785	19,946	961	36,995
जोड़	74,376	1,49,374	1,14,448	3,61,847	89,325	2,47,639	1,22,562	3,62,537
जोत का औसत आकार		2.01		3.16		2.77		2.96

कृषि

हरियाणा में जिलावार तथा आकार श्रेणी अनुसार आप्रेशनल जोतों की संख्या तथा क्षेत्र : 2000-01 (अनन्तिम)

संख्या 12.3(समाप्त) (क्षेत्र हैक्टेयरों में)

आकार श्रेणी (हैक्टेयरों में)	सिरसा		फतेहाबाद		जोड़	
	संख्या	क्षेत्र	संख्या	क्षेत्र	संख्या	क्षेत्र
	36	37	38	39	40	41
0.5 से नीचे	19,990	5,506	15,921	4,516	4,38,096	1,15,832
0.5—1.0	17,569	13,232	12,776	9,882	2,65,917	2,00,711
1.0—2.0	16,820	25,171	18,473	26,940	2,94,102	4,21,858
2.0—3.0	15,935	38,699	11,265	27,029	1,68,442	4,04,956
3.0—4.0	12,500	42,581	7,604	27,085	1,09,479	3,75,999
4.0—5.0	8,798	38,715	4,970	22,308	71,963	3,19,761
5.0—7.5	10,386	64,368	5,930	36,511	87,770	5,31,551
7.5—10.0	4,991	43,562	2,623	22,788	42,230	3,58,693
10.0—20.0	4,937	70,328	2,141	28,523	40,369	5,30,026
20.0 व ऊपर	1,323	40,635	362	9,550	9,406	2,90,496
जोड़	1,13,249	3,82,797	82,065	2,15,132	15,27,774	35,49,883
जोत का औसत आकार		3.38		2.62		2.32

प्राप्ति स्थान : कृषि गणना, 2000-2001

कृषि

हरियाणा में स्वामित्व तथा आकार की श्रेणी अनुसार जोतों की संख्या तथा क्षेत्र : 2000-2001* (सभी जोतें)

संख्या 12.4 (क्षेत्र हैक्टेयर में)

आकार श्रेणी (हैक्टेयर में)	व्यक्तिगत जोतें		संयुक्त जोतें		संस्थागत जोतें		कुल जोतें	
	संख्या	क्षेत्र	संख्या	क्षेत्र	संख्या	क्षेत्र	संख्या	क्षेत्र
1	2	3	4	5	6	7	8	9
0.5 से नीचे	1,93,808	48,886	2,41,618	66,234	2,670	712	4,38,096	1,15,832
0.5—1.0	1,10,155	82,865	1,54,182	1,16,633	1,580	1,213	2,65,917	2,00,711
1.0—2.0	1,14,820	1,66,822	1,77,488	2,52,362	1,794	2,674	2,94,102	4,21,858
2.0—3.0	60,116	1,45,828	1,07,124	2,56,118	1,202	3,010	1,68,442	4,04,956
3.0—4.0	36,645	1,26,408	72,015	2,46,690	819	2,901	1,09,479	3,75,999
4.0—5.0	21,626	96,588	49,638	2,19,999	699	3,174	71,963	3,19,761
5.0—7.5	20,932	1,26,647	65,764	3,98,209	1,074	6,695	87,770	5,31,551
7.5—10.0	6,804	58,778	34,518	2,92,066	908	7,849	42,230	3,58,693
10.0—20.0	3,656	47,177	34,885	4,55,722	1,828	27,127	40,369	5,30,026
20.0 व ऊपर	460	13,378	7,406	1,99,170	1,540	77,948	9,406	2,90,496
जोड़	5,69,022	9,13,377	9,44,638	25,03,203	14,114	1,33,303	15,27,774	35,49,883

प्राप्ति स्थान : कृषि गणना, 2000-2001.

* अनन्तिम

कृषि

हरियाणा में स्वामित्व तथा आकार की श्रेणी अनुसार जोतों की संख्या तथा क्षेत्र : 2000-2001* (केवल अनुसूचित जातियों से सम्बन्धित)

संख्या 12.4 (ए) (क्षेत्र हैक्टेयर में)

आकार श्रेणी (हैक्टेयर में)	व्यक्तिगत जोतें		संयुक्त जोतें		संस्थागत जोतें		कुल जोतें	
	क्षेत्र	संख्या	क्षेत्र	संख्या	क्षेत्र	क्षेत्र	संख्या	क्षेत्र
1	2	3	4	5	6	7	8	9
0.5 से नीचे	5,010	1,255	3,112	968	—	—	8,122	2,223
0.5—1.0	3,285	2,497	2,790	2,170	—	—	6,075	4,667
1.0—2.0	3,400	5,042	2,833	4,186	—	—	6,233	9,228
2.0—3.0	1,388	3,379	1,426	3,569	—	—	2,814	6,948
3.0—4.0	658	2,278	822	2,909	—	—	1,480	5,187
4.0—5.0	321	1,461	494	2,267	—	—	815	3,728
5.0—7.5	227	1,394	457	2,779	—	—	684	4,173
7.5—10.0	61	515	202	1,748	—	—	263	2,263
10.0—20.0	20	239	203	2,589	—	—	223	2,828
20.0 व ऊपर	0	0	20	565	—	—	20	565
जोड़	14,370	18,060	12,359	23,750	—	—	26,729	41,810

प्राप्ति स्थान : कृषि गणना, 2000-2001.

* अनन्तिम

कृषि

हरियाणा में राज्यवार जोतों की संख्या तथा क्षेत्रफल : 2000-2001 (अ)

संख्या 12.5

राज्य	संख्या (000)	कुल की प्रतिशतता	क्षेत्र (000 हैक्टेयर)	कुल की प्रतिशतता	जोतों का औसत आकार (हैक्टेयर)
1	2	3	4	5	6
आंध्र प्रदेश	1,15,32	9.5	1,44,00	9.0	1.25
अरुणाचल प्रदेश	1,07	0.1	3,94	0.2	3.69
असम	26,03	2.2	31,15	1.9	1.20
बिहार	1,15,74	9.6	67,47	4.2	0.58
झारखंड	*.	*	*	*	*
गोवा	64	0.1	54	0.0	0.84
गुजरात	41,34	3.4	97.11	6.1	2.35
हरियाणा	15,28	1.3	35,50	2.2	2.32
कर्नाटक	70.79	5.9	1,23,07	7.7	1.74
मध्य प्रदेश	73,60	6.1	1,63,72	10.2	2.22
छत्तीसगढ़	32,55	2.7	52,23	3.3	1.60
महाराष्ट्र	1,32,58	11.0	2,07,60	13.0	1.57
राजस्थान	58.19	4.8	2,12,51	13.3	3.65
तमिलनाडू	78,59	6.5	69,72	4.4	0.89
उत्तर प्रदेश	2,16,68	17.9	1,79,83	11.2	0.83
उत्तराखंड	8,91	0.7	8,43	0.5	0.95
केरल	66,57	5.5	15,69	0.9	0.24
उड़ीसा	40,67	3.4	50,81	3.2	1.25
मेघालय	2,14	0.2	2,78	0.2	1.30
पश्चिमी बंगाल	67,90	5.6	55,47	3.5	0.82
हिमाचल प्रदेश	9,14	0.7	9,79	0.6	1.07
त्रिपुरा	4,79	0.4	2,70	0.2	0.56
मणीपुर	1,49	0.1	1,72	0.1	1.15
मिजोरम	76	0.1	93	0.1	1.24
नागालैंड	1,44	0.1	10,47	0.7	7.28
पंजाब	9,97	0.8	40,22	2.5	4.03
जम्मू तथा कश्मीर	14,43	1.2	9,62	0.6	0.67
सिक्किम	51	0.0	80	0.1	1.57
प्रशासित क्षेत्र	1,08	0.1	1,21	0.1	1.12
अखिल भारत	12,08,22	100.0	15,99,03	100.0	1.32

प्राप्ति स्थान : भारत की कृषि गणना रिपोर्ट, 2000-01

अ - अनन्तिम

नोटः- आंकड़ों को पूर्णांकन करने के कारण कुल जोड़ भिन्न हो सकते हैं।

***झारखंड राज्य की सूचना उपलब्ध नहीं हैं।**

कृषि

हरियाणा में वर्ष 2009-10 के लिये अनाज का क्षेत्र तथा उत्पादन

संख्या 12.6

फसल	क्षेत्र (हजार हैक्टेयर)				उत्पादन (हजार टन)			
	2009-10	2008-09	कालम 3 पर कालम 2 में वृद्धि (+) या कमी (-)		2009-10	2008-09	कालम 7 पर कालम 6 में वृद्धि (+) या कमी (-)	
			पूर्ण	प्रतिशत			पूर्ण	प्रतिशत
1	2	3	4	5	6	7	8	9
खाद्यान्न-								
चावल	1,205.0	1,211.2	(-)6.2	(-) 0.5	3,625.0	3,299.0	(+) 326.0	(+) 9.9
ज्वार	72.0	86.6	(-) 14.6	(-) 16.9	36.0	44.0	(-) 8.0	(-) 18.2
बाजरा	585.0	612.9	(-) 27.9	(-) 4.6	932.0	1,087.0	(-) 155.0	(-) 14.3
मक्की	12.0	11.8	(+) 0.2	(+) 1.7	27.0	25.2	(+) 1.8	(+) 7.1
गेहूँ	2,492.0	2,461.4	(+) 30.6	(+) 1.2	10,500.0	11,360.0	(-) 860.0	(-) 7.6
जौं	42.0	53.0	(-) 11.0	(-) 20.8	137.0	185.0	(-) 48.0	(-) 25.9
अन्य	—	—	—	—	—	—	—	—
कुल खाद्यान्न	4,408.0	4,436.9	(-) 28.9	(-) 0.7	15,257.0	16,000.2	(-) 743.2	(-) 4.6
दालें								
चना	84.0	123.6	(-) 39.6	(-) 32.0	62.0	129.0	(-) 67.0	(-) 51.9
माश	2.4	2.6	(-) 0.2	(-) 7.7	1.0	1.0	0.0	0.0
मूंग	18.8	14.5	(+) 4.3	(+) 29.7	8.0	6.5	(+) 1.5	(+) 23.1
मसर	6.0	4.9	(+) 1.1	(+) 22.4	6.0	3.6	(+) 2.4	(+) 66.7
अन्य दालें	21.0	38.5	(-)17.5	(-) 45.5	24.0	37.5	(-) 13.5	(-) 36.0
कुल दालें	132.2	184.1	(-) 51.9	(-) 28.2	101.0	177.6	(-) 76.6	(-) 43.1
कुल अनाज	4,540.2	4,621.0	(-) 80.8	(-) 1.7	15,358.0	16,177.8	(-) 819.8	(-) 5.1

प्राप्ति स्थान : कृषि निदेशक, हरियाणा।

नोट :- 2009-10 के आंकड़े अनन्तिम है

कृषि

हरियाणा में मुख्य फसलों के अधीन क्षेत्र, उत्पादन तथा प्रति हैक्टेयर औसत उपज

(क्षेत्रफल 000 हैक्टेयरों में, उत्पादन 000 टनों में तथा औसत उपज किलोग्राम/हैक्टेयर में)

संख्या 12.7 (जारी)

वर्ष/जिला	अनाज (खाद्यान्न)					
	चावल			ज्वार		
	ए	पी	वाई	ए	पी	वाई
1	2	3	4	5	6	7
1966-67	192.0	223.0	1,161	270.0	49.0	181
1970-71	269.2	460.0	1,697	207.3	57.0	277
1975-76	303.5	625.0	2,063	162.7	35.0	216
1980-81	483.9	1,259.0	2,606	136.9	48.0	354
1985-86	584.0	1,633.0	2,797	115.6	28.0	244
1990-91	661.2	1,834.0	2,775	129.4	65.0	497
1995-96	830.0	1,847.0	2,225	126.1	26.0	238
2000-01	1,054.3	2,695.0	2,557	109.4	23.0	208
2005-06	1,046.6	3194.0	3,051	89.2	26.0	272
2007-08	1,072.5	3,606.0	3,361	90.7	42.0	450
2008-09*	1,211.2	3,299.0	2,724	86.6	44.0	500
अम्बाला	81.0	267.0	3,299	—	—	—
पंचकूला	8.8	24.0	2,628	4.6	3.0	500
यमुनानगर	71.7	221.0	3,070	—	—	—
कुरुक्षेत्र	121.5	408.0	3,345	—	—	—
कैथल	156.3	391.0	2,509	@	—	—
करनाल	169.1	465.0	2,754	0.1	—	—
पानीपत	77.7	169.0	2,167	—	—	—
सोनीपत	92.7	186.0	1,995	11.2	6.0	500
रोहतक	38.5	48.0	1,276	20.9	10.0	500
झज्जर	33.9	33.0	981	21.2	10.0	500
फरीदाबाद	8.4	22.0	2,752	2.0	1.0	500
पलवल	27.2	74.0	2,752	9.2	4.0	500
गुड़गांव	3.4	8.0	2,726	1.2	1.0	500
मेवात	7.1	16.0	2,257	9.4	5.0	500
रिवाड़ी	2.0	5.0	2,724	0.5	1.0	500
महेन्द्रगढ़	—	—	—	—	—	—
भिवानी	21.2	45.0	2,144	6.0	3.0	500
जीन्द	106.9	250.0	2,333	0.3	—	—
हिसार	48.5	132.0	2,685	—	—	—
फतेहाबाद	77.8	339.0	4,341	—	—	—
सिरसा	57.5	196.0	3,437	@	—	—

कृषि

हरियाणा में मुख्य फसलों के अधीन क्षेत्र, उत्पादन तथा प्रति हैक्टेयर औसत उपज

(क्षेत्रफल 000 हैक्टेयरों में, उत्पादन 000 टनों में तथा औसत उपज किलोग्राम/हैक्टेयर में)

संख्या 12.7 (जारी)

वर्ष/जिला	अनाज (खाद्यान्न)											
	बाजरा			मक्की			गेहूँ			जौं		
	ए	पी	वाई	ए	पी	वाई	ए	पी	वाई	ए	पी	वाई
	8	9	10	11	12	13	14	15	16	17	18	19
1966-67	893.0	373.0	418	87.0	86.0	988	743.0	1,059.0	1,425	182.0	239.0	1,313
1970-71	879.6	826.0	939	114.4	130.0	1,142	1,129.3	2,342.0	2,074	108.6	124.0	1,150
1975-76	1,005.6	608.0	605	138.7	171.0	1,230	1,226.0	2,428.0	1,980	177.1	221.0	1,258
1980-81	870.3	474.0	544	71.3	81.0	1,134	1,479.0	3,490.0	2,360	124.5	181.0	1,451
1985-86	649.5	315.0	487	54.9	64.0	1,252	1,701.3	5,260.0	3,094	87.7	160.0	1,802
1990-91	608.6	526.0	864	34.8	49.0	1,414	1,850.1	6,436.0	3,479	50.5	107.0	2,092
1995-96	575.2	409.0	711	26.0	48.0	1,827	1,972.1	7291.0	3,697	40.6	100.0	2,507
2000-01	608.3	656.0	1,079	15.4	34.0	2,267	2,354.8	9,669.0	4,106	44.1	118.0	2,682
2005-06	631.7	706.0	1,117	17.5	36.0	2,118	2,302.7	8,853.0	3,844	28.2	79.0	2,821
2007-08	628.0	1,156.0	1,841	13.8	37.0	2,643	2,460.7	10,232.0	4,158	39.5	120.0	3,000
2008-09*	612.9	1,087.0	1,773	11.8	25.2	2,154	2,461.4	11,360.0	4,614	53.0	185.0	3,491
अम्बाला	0.3	—	—	2.1	5.6	2,667	83.6	309.0	3,673	@	—	—
पंचकूला	0.7	2.0	1,773	7.1	14.4	2,027	15.5	39.0	2,626	0.1	—	—
यमुनानगर	0.9	2.0	1,773	1.3	2.8	2,203	84.8	345.0	4,057	@	—	—
कुरुक्षेत्र	0.1	—	—	0.1	0.2	2,154	115.1	504.0	4,382	@	—	—
कैथल	13.5	31.0	2,231	0.1	—	—	171.9	832.0	4,836	@	—	—
करनाल	2.8	9.0	2,889	0.6	1.2	2,154	172.0	791.0	4,601	0.3	—	—
पानीपत	0.5	2.0	2,327	@	—	—	88.0	427.0	4,853	0.1	—	—
सोनीपत	9.2	18.0	2,044	0.2	0.6	2,154	143.6	693.0	4,810	0.3	—	—
रोहतक	20.7	37.0	1,734	0.1	0.2	2,154	103.2	448.0	4,349	1.3	2.0	2,391.0
झज्जर	27.3	44.0	1,622	0.1	—	—	93.7	409.0	4,347	3.7	15.0	3,848.0
फरीदाबाद	4.3	7.0	1,850	@	—	—	33.7	159.0	4,663	0.4	3.0	3,491.0
पलवल	7.7	15.0	1,850	0.1	0.2	2,154	93.3	466.0	5,014	1.0	3.0	2,988.0
गुड़गांव	33.7	67.0	1,969	@	—	—	48.8	207.0	4,228	2.4	7.0	3,689.0
मेवात	22.6	35.0	1,538	—	—	—	71.4	271.0	3,816	0.8	3.0	3,491.0
रिवाड़ी	62.6	121.0	1,946	@	—	—	45.8	208.0	14,519	2.1	7.0	3,420.0
महेन्द्रगढ़	102.9	182.0	1,765	—	—	—	42.6	201.0	4,673	0.8	3.0	3,499.0
भिवानी	174.6	242.0	1,373	@	—	—	151.3	598.0	3,963	12.8	40.0	3,072.0
जीन्द	53.1	102.0	1,933	—	—	—	215.2	1,030.0	4,790	1.0	3.0	3,029.0
हिसार	60.2	134.0	2,241	@	—	—	223.1	1,077.0	4,829	9.4	32.0	3,600.0
फतेहाबाद	10.3	27.0	2,645	@	—	—	185.7	952.0	5,120	4.7	21.0	4,220.0
सिरसा	4.9	10.0	2,029	@	—	—	279.1	1394.0	4,996	11.8	46.0	3,855.0

कृषि

हरियाणा में मुख्य फसलों के अधीन क्षेत्र, उत्पादन तथा प्रति हैक्टेयर औसत उपज
(क्षेत्रफल 000 हैक्टेयरों में, उत्पादन 000 टनों में तथा औसत उपज किलोग्राम/हैक्टेयर में)

संख्या 12.7 (जारी)

वर्ष/जिला	अनाज (खाद्यान्न)					
	अन्य खाद्यान्न			कुल खाद्यान्न		
	ए	पी	वाई	ए	पी	वाई
1	20	21	22	23	24	25
1966-67	3.0	@	. .	2,370.0	2,029.0	. .
1970-71	0.4	@	. .	2,708.8	3,939.0	. .
1975-76	3.7	@	. .	3,017.3	4,088.0	. .
1980-81	1.8	@	. .	3,167.7	5,533.0	. .
1985-86	4.1	—	. .	3,197.1	7,460.0	. .
1990-91	2.7	—	. .	3,337.3	9,017.0	. .
1995-96	0.7	—	. .	3,570.7	9,721.0	. .
2000-01	0.2	—	. .	4,186.5	13,195.0	. .
2005-06	0.2	—	. .	4,116.1	12,894.0	. .
2007-08	—	—	. .	4,305.2	15,193.0	. .
2008-09*	—	—	..	4,436.9	16,000.2	. .
अम्बाला	—	—	..	167.0	581.6	. .
पंचकूला	—	—	..	36.8	82.4	. .
यमुनानगर	—	—	..	158.7	570.8	. .
कुरुक्षेत्र	—	—	..	236.8	912.2	. .
कैथल	—	—	..	341.8	1,254.0	. .
करनाल	—	—	..	344.9	1,266.2	. .
पानीपत	—	—	..	166.3	598.0	. .
सोनीपत	—	—	..	257.2	903.6	. .
रोहतक	—	—	..	184.7	545.2	. .
झज्जर	—	—	..	179.9	511.0	. .
फरीदाबाद	—	—	..	48.8	192.0	. .
पलवल	—	—	..	138.5	562.2	. .
गुड़गांव	—	—	..	89.5	290.0	. .
मेवात	—	—	..	111.3	330.0	. .
रिवाड़ी	—	—	..	113.0	342.0	. .
महेन्द्रगढ़	—	—	..	146.3	386.0	. .
भिवानी	—	—	..	365.9	928.0	. .
जीन्द	—	—	..	376.5	1,385.0	. .
हिसार	—	—	..	341.2	1,375.0	. .
फतेहाबाद	—	—	..	278.5	1,339.0	. .
सिरसा	—	—	..	353.3	1,646.0	. .

हरियाणा में मुख्य फसलों के अधीन क्षेत्र, उत्पादन तथा प्रति हैक्टेयर औसत उपज
(क्षेत्रफल 000 हैक्टेयरों में, उत्पादन 000 टनों में तथा औसत उपज किलोग्राम/हैक्टेयर में)

संख्या 12.7 (जारी)

वर्ष/जिला	अनाज (खाद्यान्न)											
	चना			माश			माश			मसर		
	ए	पी	वाई	ए	पी	वाई	ए	पी	वाई	ए	पी	वाई
1	26	27	28	29	30	31	32	33	34	35	36	37
1966-67	1,062.0	531.0	500	7.9	2.8	353	13.6	4.7	343	35.1	12.4	355
1970-71	1,063.2	789.0	742	8.9	3.7	415	22.5	9.4	411	26.8	10.8	403
1975-76	1,106.2	907.0	820	8.5	5.1	59	17.2	12.1	703	25.6	11.9	463
1980-81	721.9	455.0	629	12.5	7.6	606	4.1	2.9	713	27.4	13.1	478
1985-86	760.9	625.0	821	5.8	3.8	692	4.2	3.1	727	26.1	13.8	529
1990-91	649.3	469.0	722	3.4	1.3	376	10.7	5.8	483	18.3	10.8	587
1995-96	376.7	381.0	1,010	2.3	1.1	474	7.0	3.1	444	10.4	7.2	692
2000-01	124.5	80.0	640	1.5	0.3	148	5.3	1.2	226	6.5	5.2	798
2005-06	129.8	72.0	554	2.5	0.9	370	17.9	7.7	431	5.2	3.9	741
2007-08	107.3	54.0	505	3.5	1.4	391	21.8	9.6	439	3.4	2.6	746
2008-09*	123.6	129.0	1,040	2.6	1.0	376	14.5	6.5	453	4.9	3.6	728
अम्बाला	0.1	—	—	0.9	0.3	305	@	—	—	1.1	0.6	605
पंचकूला	0.7	1.0	1,040	0.5	0.2	300	—	—	—	0.6	0.5	743
यमुनानगर	0.1	—	—	0.7	0.3	458	—	—	—	1.0	0.8	835
कुरुक्षेत्र	0.1	—	—	0.1	0.1	356	0.2	0.1	500	0.2	0.3	1,250
कैथल	0.1	—	—	@	—	—	@	—	—	0.1	0.3	1,250
करनाल	0.5	—	—	0.1	—	—	@	—	—	0.7	0.6	871
पानीपत	0.1	—	—	—	—	—	@	—	—	0.1	—	—
सोनीपत	0.1	1.0	1,040	@	—	—	@	—	—	—	—	—
रोहतक	0.9	1.0	1,434	@	—	—	@	—	—	—	—	—
झज्जर	0.7	1.0	1,282	—	—	—	@	—	—	0.1	0.1	950
फरीदाबाद	—	—	—	—	—	—	@	—	—	—	—	—
पलवल	@	—	—	0.1	—	—	0.3	0.1	405	—	—	—
गुड़गांव	@	—	—	—	—	—	@	—	—	1.0	—	—
मेवात	0.8	1.0	896	—	—	—	@	—	—	@	0.4	420
रिवाड़ी	0.1	—	—	—	—	—	@	—	—	—	—	—
महेन्द्रगढ़	10.9	12.0	1,077	—	—	—	0.2	0.1	524	—	—	—
भिवानी	76.8	84.0	1,088	—	—	—	3.9	1.7	439	@	—	—
जीन्द	0.4	—	—	@	—	—	0.1	—	—	@	—	—
हिसार	21.4	18.0	866	0.2	0.1	600	7.4	3.3	450	@	—	—
फतेहाबाद	1.1	1.0	1,194	—	—	—	0.9	0.5	511	@	—	—
सिरसा	8.7	9.0	1,040	—	—	—	1.5	0.7	498	@	—	—

हरियाणा में मुख्य फसलों के अधीन क्षेत्र, उत्पादन तथा प्रति हैक्टेयर औसत उपज
(क्षेत्रफल 000 हैक्टेयरों में, उत्पादन 000 टनों में तथा औसत उपज किलोग्राम/हैक्टेयर में)

संख्या 12.7 (जारी)

वर्ष/जिला	अनाज (खाद्यान्न)					
	अन्य दालें			कुल दालें		
	ए	पी	वाई	ए	पी	वाई
1	38	39	40	41	42	43
1966-67	31.0	12.0	. .	1,150.0	563.0	. .
1970-71	37.5	18.9	. .	1,158.9	832.0	. .
1975-76	36.4	15.9	. .	1,193.9	952.0	. .
1980-81	28.9	23.9	. .	794.8	502.5	. .
1985-86	49.3	40.9	. .	846.3	686.6	. .
1990-91	60.3	54.8	. .	742.0	541.7	. .
1995-96	53.4	58.3	. .	449.8	450.7	. .
2000-01	19.2	13.1	. .	157.0	99.8	. .
2005-06	39.9	27.3	. .	195.3	111.8	. .
2007-08	36.0	33.5	. .	172.0	101.1	. .
2008-09*	38.5	37.5	..	184.1	177.6	. .
अम्बाला	@	—	..	2.1	0.9	. .
पंचकूला	0.5	0.1	..	2.3	1.8	. .
यमुनानगर	0.1	—	..	1.9	1.1	. .
कुरुक्षेत्र	0.2	0.3	..	0.8	0.8	. .
कैथल	0.2	0.3	..	0.4	0.6	. .
करनाल	0.6	0.8	..	1.9	1.4	. .
पानीपत	0.4	0.5	..	0.6	0.5	. .
सोनीपत	5.5	5.8	..	5.6	6.8	. .
रोहतक	10.8	11.8	..	11.7	12.8	. .
झज्जर	8.4	9.3	..	9.2	10.4	. .
फरीदाबाद	1.4	0.7	..	1.4	0.7	. .
पलवल	1.5	1.6	..	1.9	1.7	. .
गुड़गांव	0.7	0.7	..	0.7	0.7	. .
मेवात	0.4	0.4	..	2.2	1.8	. .
रिवाड़ी	0.4	0.2	..	0.5	0.2	. .
महेन्द्रगढ़	0.2	0.1	..	11.3	12.2	. .
भिवानी	4.1	2.9	..	84.8	88.6	. .
जीन्द	1.2	1.4	..	1.7	1.4	. .
हिसार	0.9	0.3	..	29.9	21.7	. .
फतेहाबाद	0.1	0.1	..	2.1	1.6	. .
सिरसा	0.9	0.2	..	11.1	9.9	. .

हरियाणा में मुख्य फसलों के अधीन क्षेत्र, उत्पादन तथा प्रति हैक्टेयर औसत उपज
(क्षेत्रफल 000 हैक्टेयरों में, उत्पादन 000 टनों में तथा औसत उपज किलोग्राम/हैक्टेयर में)

संख्या 12.7 (जारी)

वर्ष/जिला	तेल बीज											
	कुल अनाज (खाद्यान्न व दालें)			मूंगफली			तिल			तोरिया, तारामीरा तथा सरसों		
	ए	पी	वाई	ए	पी	वाई	ए	पी	वाई	ए	पी	वाई
1	44	45	46	47	48	49	50	51	52	53	54	55
1966-67	3,520.0	2,592.0	. .	11.1	11.0	998	1.7	0.5	320	198.0	80.0	404
1970-71	3,867.7	4,771.0	. .	10.4	8.9	854	1.8	0.6	347	129.8	89.0	678
1975-76	4,211.2	5,040.0	. .	11.3	12.2	1,082	4.8	2.0	405	136.7	65.0	471
1980-81	3,962.5	6,035.5	. .	6.2	7.8	1,253	3.7	1.6	430	299.6	178.0	634
1985-86	4,043.4	8,146.6	. .	10.4	9.1	870	6.2	2.6	414	363.0	276.0	798
1990-91	4,079.3	9,558.7	. .	2.6	1.9	771	6.1	2.0	331	473.8	634.0	1,338
1995-96	4,020.5	1,0171.7	. .	2.5	1.9	757	3.8	1.0	265	574.6	729.0	. .
2000-01	4,343.5	13,294.8	. .	0.3	0.2	688	3.5	1.0	295	408.8	560.0	1,369
2005-06	4,311.4	13,005.8	. .	3.8	2.9	764	4.0	1.4	352	707.8	792.8	1,117
2007-08	4.,477.2	15,294.1	. .	1.3	1.0	761	2.7	1.0	363	496.5	597.0	1,202
2008-09*	4,621.0	16,177.8	. .	1.6	1.4	894	3.7	1.3	359	514.0	894.9	1,722
अम्बाला	169.1	582.5	. .	@	—	—	@	—	—	1.2	1.0	1,065
पंचकूला	39.1	84.2	. .	@	—	—	@	—	—	2.7	5.0	1,739
यमुनानगर	160.6	571.9	. .	0.1	0.1	814	0.1	—	—	1.6	4.0	1,982
कुरुक्षेत्र	237.6	913.0	. .	—	—	—	—	—	—	0.8	2.2	1,741
कैथल	342.2	1,254.6	. .	—	—	—	0.1	—	—	0.6	2.0	1,742
करनाल	346.8	1,267.6	. .	@	—	—	@	—	—	1.0	2.3	1,741
पानीपत	166.9	598.5	. .	—	—	—	@	—	—	0.8	2.0	1,742
सोनीपत	262.8	910.4	. .	—	—	—	@	—	—	2.4	3.0	1,483
रोहतक	196.4	558.0	. .	—	—	—	0.1	—	—	13.6	21.0	1,608
झज्जर	189.1	521.4	. .	0.1	0.2	1,000	0.1	—	—	35.3	65.0	1,866
फरीदाबाद	50.2	192.7	. .	—	—	—	@	—	—	0.9	2.0	1,730
पलवल	140.4	563.9	. .	—	—	—	0.3	0.1	323	3.5	8.0	2,003
गुड़गांव	90.2	290.7	. .	0.1	—	—	0.6	0.3	360	13.9	27.0	1,900
मेवात	113.5	331.8	. .	—	—	—	0.6	0.2	250	29.4	48.0	1,658
रिवाड़ी	113.5	342.2	. .	0.1	—	117	0.2	—	—	65.8	131.0	1,981
महेन्द्रगढ़	157.6	398.2	. .	@	—	700	@	—	—	93.0	173.0	1,855
भिवानी	450.7	1,016.6	. .	0.1	0.1	650	0.5	0.2	299	139.8	214.0	1,529
जीन्द	378.2	1,386.4	. .	—	—	—	0.2	0.1	318	5.9	9.0	1,508
हिसार	371.1	1,396.7	. .	0.4	0.4	970	0.4	0.2	477	51.3	90.2	1,757
फतेहाबाद	280.6	1,340.6	. .	0.4	0.4	967	0.1	—	—	8.7	15.0	1,833
सिरसा	364.4	1,655.9	. .	0.3	0.2	900	0.4	0.2	554	41.8	70.2	1,658

हरियाणा में मुख्य फसलों के अधीन क्षेत्र, उत्पादन तथा प्रति हैक्टेयर औसत उपज
(क्षेत्रफल 000 हैक्टेयरों में, उत्पादन 000 टनों में तथा औसत उपज किलोग्राम/हैक्टेयर में)

संख्या 12.7 (जारी)

वर्ष/जिला	तेल बीज					
	अलसी			अन्य तेल बीज		
	ए	पी	वाई	ए	पी	वाई
1	56	57	58	59	60	61
1966-67	0.6	0.2	. .	0.6	0.3	. .
1970-71	0.5	0.3	. .	0.1	. .	. .
1975-76	0.4	0.2	. .	0.3	. .	. .
1980-81	0.4	0.1	. .	1.3	. .	. .
1985-86	0.3	0.1	487	0.2	. .	. .
1990-91	0.1	0.1	808	5.9	. .	. .
1995-96	@	—	—	30.5	51.2	. .
2000-01	@	—	—	1.4	1.6	. .
2005-06	@	—	—	20.2	25.0	. .
2007-08	—	—	—	10.8	18.2	. .
2008-09*	—	—	—	8.3	13.9	. .
अम्बाला				1.1	2.0	. .
पंचकूला	—	—	—	—	—	. .
यमुनानगर				0.4	0.5	. .
कुरुक्षेत्र	—	—	—	5.0	9.3	. .
कैथल				—	—	. .
करनाल	—	—	—	—	—	. .
पानीपत				—	—	. .
सोनीपत	—	—	—	—	—	. .
रोहतक				—	—	. .
झज्जर	—	—	—	—	—	. .
फरीदाबाद				—	—	. .
पलवल				—	—	. .
गुड़गांव	—	—	—	—	—	. .
मेवात				—	—	. .
रिवाड़ी	—	—	—	—	—	. .
महेन्द्रगढ़				—	—	. .
भिवानी	—	—	—	@	—	. .
जीन्द				—	—	. .
हिसार	—	—	—	0.4	0.4	. .
फतेहाबाद				0.2	0.2	. .
सिरसा	—	—	—	1.2	1.5	. .

कृषि

हरियाणा में मुख्य फसलों के अधीन क्षेत्र, उत्पादन तथा प्रति हैक्टेयर औसत उपज
(क्षेत्रफल 000 हैक्टेयरों में, उत्पादन 000 टनों में तथा औसत उपज किलोग्राम/हैक्टेयर में)

संख्या 12.7 (जारी)

वर्ष/जिला	तेल बीज			कपास लुढी हुई @@								
	कुल तेल बीज			अमेरिकन			देशी			कुल		
	ए	पी	वाई	ए	पी	वाई	ए	पी	वाई	ए	पी	वाई
1	62	63	64	65	66	67	68	69	70	71	72	73
1966-67	212.0	92.0	. .	81.0	134.3	300	102.0	153.3	289	183.0	287.6	. .
1970-71	142.6	98.8	. .	88.6	188.0	359	104.8	185.0	299	193.4	373.0	. .
1975-76	153.5	79.4	. .	108.3	214.0	340	146.7	251.0	290	255.0	465.0	. .
1980-81	311.2	187.5	. .	211.6	480.0	387	104.6	163.0	264	316.2	643.0	. .
1985-86	380.1	287.8	. .	262.3	622.0	402	81.8	123.0	255	344.1	745.0	367
1990-91	488.5	638.0	. .	421.6	1042.0	421	69.0	113.0	278	490.6	1155.0	400
1995-96	611.0	783.1	. .	490.3	986.0	342	161.5	298.0	313	651.8	1284.0	. .
2000-01	414.0	562.8	. .	394.1	1081.0	466	161.3	302.0	319	555.4	1383.0	424
2005-06	735.8	822.1	. .	478.3	1,267.0	479	105.5	235.0	380	583.8	1,502.0	437
2007-08	511.3	617.2	. .	423.4	1,697.0	682	59.1	185.0	533	482.5	1,882.0	664
2008-09*	527.6	911.5	. .	414.5	1,755.0	721	41.6	107.0	433	456.1	1,862.0	694
अम्बाला	2.3	3.0	. .	—	—	—	@	—	—	@	—	—
पंचकूला	2.7	5.0	. .	@	—	—	—	—	—	@	—	—
यमुनानगर	2.2	4.6	. .	—	—	—	@	—	—	@	—	—
कुरुक्षेत्र	5.8	11.5	. .	—	—	—	—	—	—	—	—	—
कैथल	0.7	2.0	. .	2.4	12.0	654	0.1	—	—	2.5	12.0	654
करनाल	1.0	2.3	. .	—	—	—	0.1	—	—	0.1	—	—
पानीपत	0.8	2.0	. .	—	—	—	@	—	—	@	—	—
सोनीपत	2.4	3.0	. .	0.4	—	—	0.2	—	—	0.6	—	—
रोहतक	13.7	21.0	. .	5.3	12.0	408	1.2	4.0	340	6.5	16.0	381
झज्जर	35.5	65.2	. .	0.6	3.0	468	—	—	—	0.6	3.0	468
फरीदाबाद	0.9	2.0	. .	@	—	—	—	—	—	@	—	—
पलवल	3.8	8.1	. .	0.2	—	—	—	—	—	0.2	—	—
गुड़गांव	14.6	27.3	. .	—	—	—	@	—	—	@	—	—
मेवात	30.0	48.2	. .	@	—	—	—	—	—	@	—	—
रिवाड़ी	66.1	131.0	. .	1.0	2.0	407	—	—	—	1.0	2.0	407
महेन्द्रगढ़	93.0	173.0	. .	0.8	2.0	379	0.1	—	—	0.9	2.0	379
भिवानी	140.4	214.3	. .	25.1	63.0	428	4.7	11.0	374	29.8	74.0	419
जीन्द	6.1	9.1	. .	39.9	142.0	602	5.2	11.0	374	45.1	153.0	578
हिसार	52.5	91.2	. .	105.2	453.0	734	7.0	15.0	364	112.2	468.0	711
फतेहाबाद	9.4	15.6	. .	76.4	357.0	798	7.9	21.0	446	84.3	378.0	766
सिरसा	43.7	72.1	. .	157.2	709.0	768	15.1	45.0	510	172.3	754.0	745

@@ 170 किलोग्राम की हजार गांठों में।

कृषि

हरियाणा में मुख्य फसलों के अधीन क्षेत्र, उत्पादन तथा प्रति हैक्टेयर औसत उपज
(क्षेत्रफल 000 हैक्टेयरों में, उत्पादन 000 टनों में तथा औसत उपज किलोग्राम/हैक्टेयर में)

संख्या 12.7 (समाप्त)

वर्ष/जिला	गन्ना (गुड़)			आलू			लाल मिर्च (सूखी)			तम्बाकू		
	ए	पी	वाई	ए	पी	वाई	ए	पी	वाई	ए	पी	वाई
1	74	75	76	77	78	79	80	81	82	83	84	85
1966-67	150.0	510.0	3,400	3.7	55.5	14,972	6.22	3.9	628	1.03	1.3	1,271
1970-71	155.7	707.0	4,504	4.6	70.6	13,587	9.59	6.8	706	0.54	0.7	1,323
1975-76	157.8	687.0	4,323	10.6	211.5	20,085	13.54	12.2	898	0.60	0.6	901
1980-81	113.1	460.0	4,067	11.4	182.6	16,004	10.6	10.9	1,029	0.20	0.2	854
1985-86	104.2	501.0	4,864	9.9	145.9	13,937	11.2	12.2	1,088	0.2	0.2	921
1990-91	147.8	780.0	5,273	10.5	164.8	15,722	5.0	5.9	1,172	@	0.2	30
1995-96	143.7	809.0	5,616	11.8	161.6	13,545	2.6	2.0	750	@	—	—
2000-01	143.0	817.0	5,713	9.3	141.2	15,226	2.1	2.1	975	@	—	—
2005-06	129.2	831.0	6,442	12.6	312.5	24,804	1.5	1.3	812	@	—	—
2007-08	140.4	885.0	6,322	9.9	177.6	17,910	1.3	13.8	10,426	@	—	—
2008-09*	90.5	520.6	5,720	11.9	258.6	21,664	1.6	14.5	8,964	@	—	—
अम्बाला	11.1	61.6	5,604	2.2	23.0	10,680	0.2	1.1	6,900	—	—	—
पंचकूला	0.4	4.4	4,394	0.6	13.3	21,200	@	0.1	6,660	—	—	—
यमुनानगर	28.8	148.4	5,117	0.8	15.0	19,280	@	0.1	6,200	—	—	—
कुरुक्षेत्र	11.3	68.8	6,258	5.9	157.0	26,650	0.1	0.8	11,100	—	—	—
कैथल	1.7	14.2	7,089	0.2	3.8	15,770	@	0.1	5,400	—	—	—
करनाल	9.6	63.8	6,375	1.0	20.1	20,945	0.1	0.1	900	—	—	—
पानीपत	3.4	20.2	6,730	0.1	0.4	2,740	0.2	1.6	9,360	—	—	—
सोनीपत	5.8	39.5	6,578	0.8	18.2	22,700	0.1	0.6	9,080	—	—	—
रोहतक	7.1	38.4	5,483	—	—	—	—	—	—	—	—	—
झज्जर	1.4	4.4	4,394	—	—	—	—	—	—	—	—	—
फरीदाबाद	0.9	5.4	5,375	0.1	1.9	22,760	—	—	—	—	—	—
पलवल	3.6	21.5	5,375	@	0.6	22,700	—	—	—	—	—	—
गुड़गांव	@	—	—	—	—	—	—	—	—	—	—	—
मेवात	@	—	—	—	—	—	0.3	3.3	10,000	—	—	—
रिवाड़ी	@	—	—	—	—	—	@	—	—	@	—	—
महेन्द्रगढ़	—	—	—	—	—	—	@	—	—	—	—	—
भिवानी	1.2	6.1	6,092	—	—	—	0.1	1.6	11,590	—	—	—
जीन्द	2.1	11.6	5,789	—	—	—	@	0.2	9,950	—	—	—
हिसार	1.3	5.0	4,982	0.1	1.1	15,140	0.4	4.2	10,780	—	—	—
फतेहाबाद	0.8	7.3	7,250	0.1	3.7	28,880	0.1	0.4	9,260	—	—	—
सिरसा	@	—	—	@	0.5	17,510	@	0.3	8,000	—	—	—

टिप्पणी (i) आकंड़ों को पूर्णांकन करने के कारण कुल जोड़ भिन्न हो सकते हैं। प्राप्ति स्थान : निदेशक, भू-अभिलेख, हरियाणा।

(ii) क्षेत्र एवं उपज के आधार पर उत्पादन अनुमान तैयार करने से पहले क्षेत्र सम्बन्धी आंकड़ों का पूर्णांकन निकटतम हजार हैक्टेयर तक किया गया है।

ए —क्षेत्र @ 50 हैक्टेयर/टन से कम पी —उत्पादन *-आंकड़े अनन्तिम हैं। वाई —औसत उपज

हरियाणा में भूमि उपयोगिता 2008-09 (प्रतिशतता)

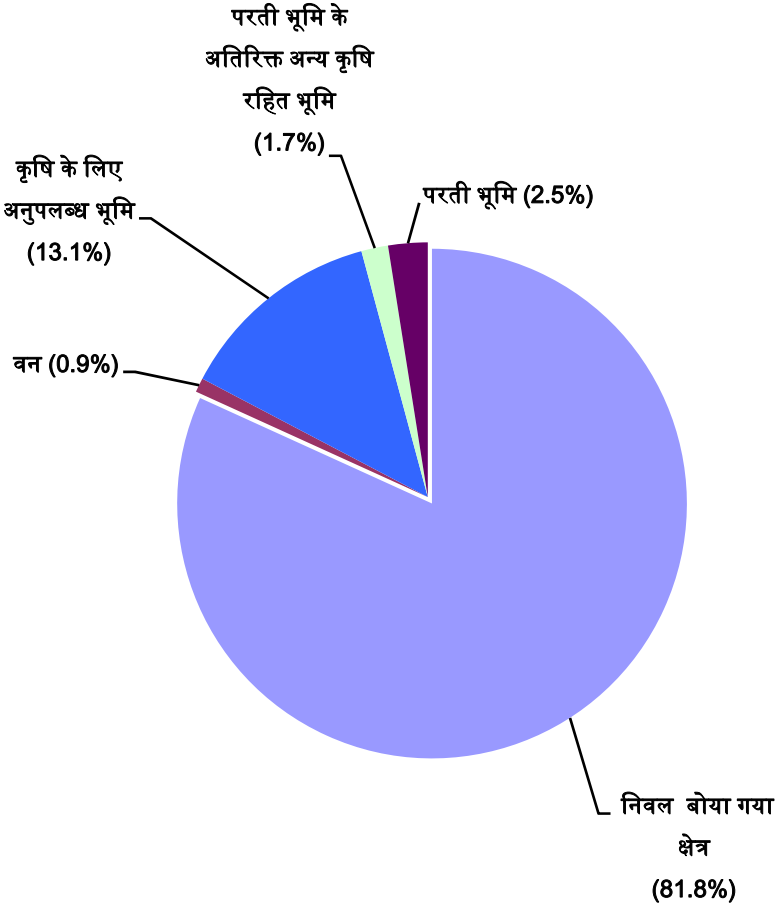

हरियाणा में खाद्यान्नों का उत्पादन
(लाख टनों में)

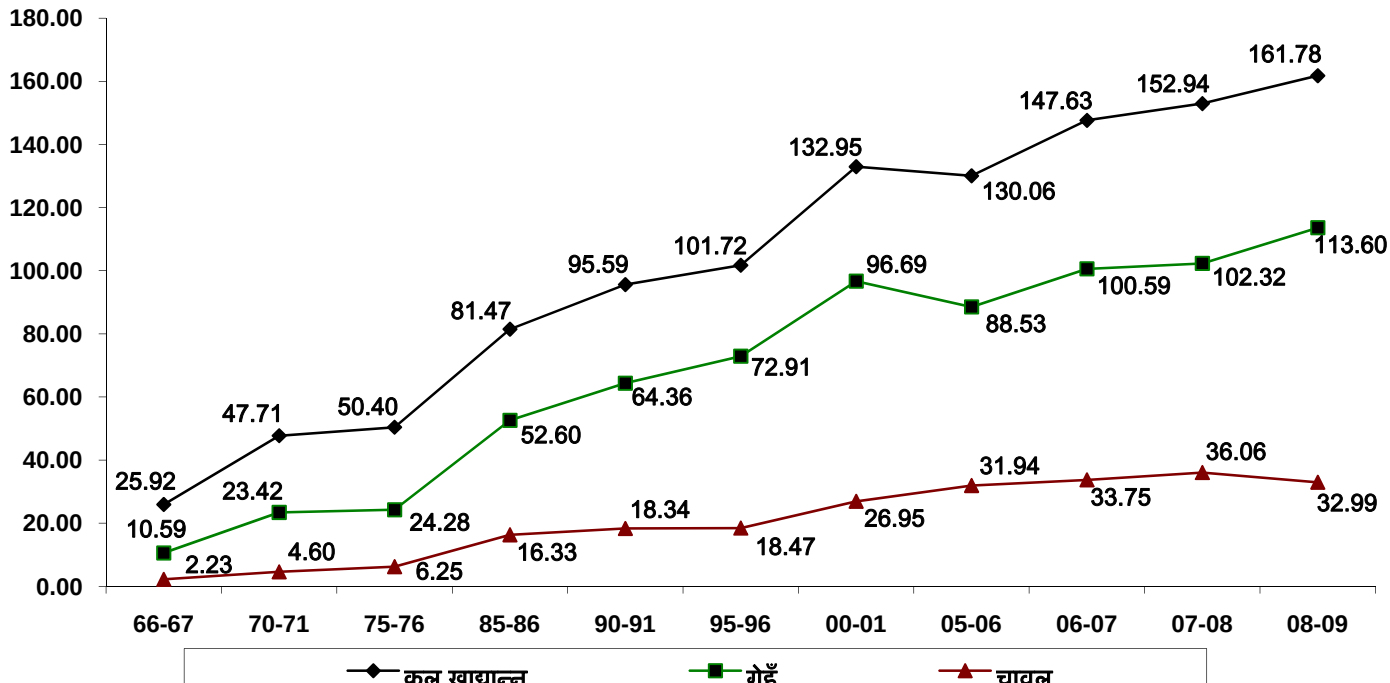

हरियाणा में गन्ना (गुड़), तेल बीज व कपास (लुढ़ी हुई) का उत्पादन
(000 टन/170 किलोग्राम की 000 गांठें)

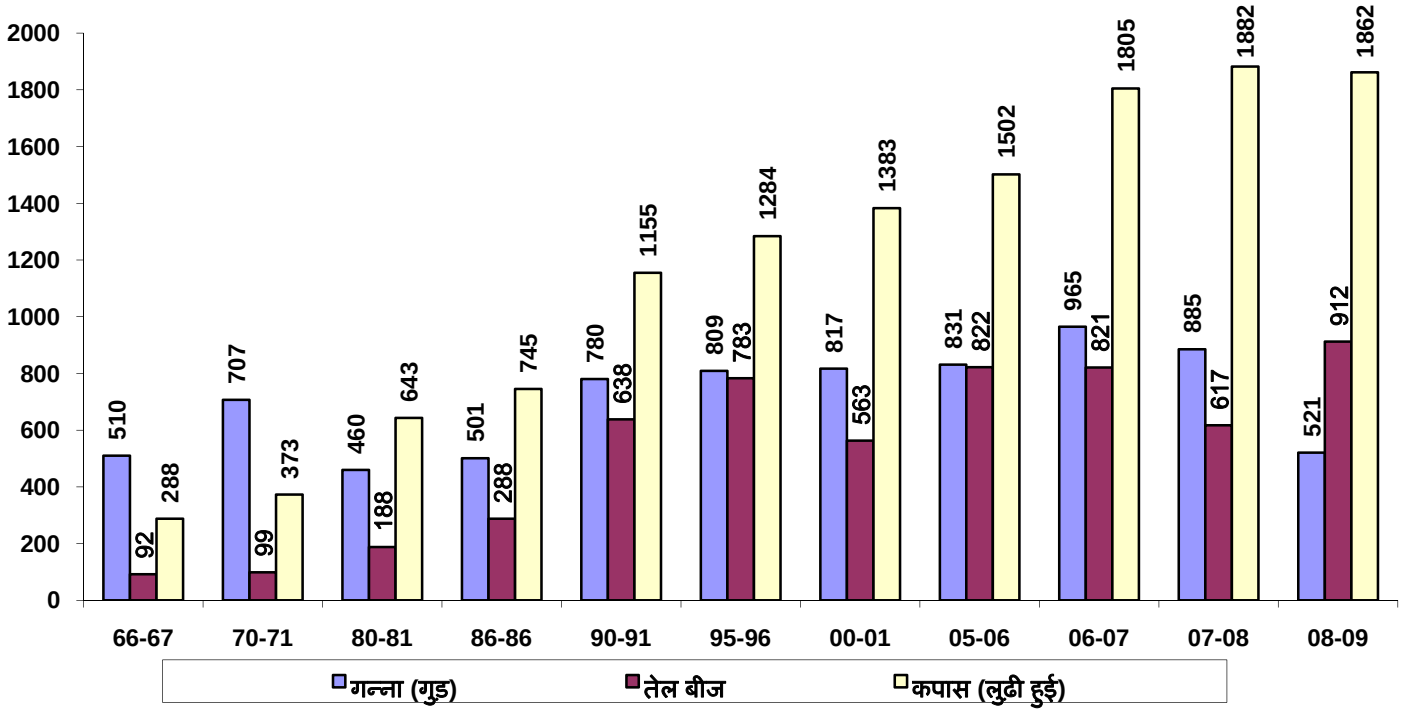

कृषि

हरियाणा में अनाज के अधिक उपजाऊ बीजों की किस्मों के अधीन क्षेत्र

संख्या 12.8 (000 हैक्टेयर)

वर्ष/जिला	चावल			मक्की			बाजरा			गेहूँ		
	कुल	एच वाई वी	%	कुल	एच वाई वी	%	कुल	एच वाई वी	%	कुल	एच वाई वी	%
1	2	3	4	5	6	7	8	9	10	11	12	13
1966-67	192.0	—	—	87.0	—	—	893.0	—	—	743.0	—	—
1970-71	269.2	30	11.1	114.4	14	12.2	879.6	240	27.3	1,129.3	630	55.8
1975-76	303.5	169	55.7	138.7	17	12.3	1,005.6	250	24.9	1,226.0	1,087	88.7
1980-81	483.9	414	85.6	71.3	28	39.3	870.3	335	38.4	1,479.0	1,360	92.0
1985-86	584.0	495	84.8	54.9	20	36.4	649.5	410	63.1	1,701.3	1,612	94.8
1990-91	661.2	479	72.4	34.8	16	46.0	608.6	410	67.4	1,850.1	1,829	98.9
1995-96	830.0	498	60.0	26.0	12	46.2	575.2	329	57.2	1,972.1	1863	94.5
2000-01	1,054.3	656.7	62.3	15.4	8.0	51.9	608.3	516.0	84.8	2,354.8	2295.0	97.5
2005-06	1,046.6	785.0	75.0	17.5	8.0	45.7	631.7	544.9	86.3	2,302.7	2,289.9	99.4
2007-08	1,072.5	825.0	76.9	13.8	7.0	50.7	628.0	538.9	85.8	2,460.7	2,374.7	96.5
2008-09 (अ)	1,211.2	845.0	69.8	11.8	7.0	59.3	612.9	539.1	88.0	2,461.4	2,410.0	97.9
अम्बाला	81.0	73.0	90.1	2.1	1.5	71.4	0.3	—	—	83.6	82.0	98.1
पंचकूला	8.8	7.0	79.5	7.1	4.5	63.4	0.7	0.7	100.0	15.5	15.0	96.8
यमुनानगर	71.7	60.0	83.7	1.3	1.0	76.9	0.9	0.9	100.0	84.8	84.0	99.1
कुरुक्षेत्र	121.5	90.0	74.1	0.1	—	—	0.1	—	—	115.1	113.0	98.2
कैथल	156.3	140.0	89.6	0.1	—	—	13.5	12.0	88.9	171.9	170.0	98.9
करनाल	169.1	128.0	75.7	0.6	—	—	2.8	1.0	35.7	172.0	171.0	99.4
पानीपत	77.7	52.0	66.9	—	—	—	0.5	0.5	100.0	88.0	87.0	98.9
सोनीपत	92.7	55.0	59.3	0.2	—	—	9.2	8.0	87.0	143.6	142.0	98.9
रोहतक	38.5	16.0	41.6	0.1	—	—	20.7	16.0	77.3	103.2	101.0	97.9
झज्जर	33.9	15.0	44.2	0.1	—	—	27.3	24.0	87.9	93.7	92.0	98.2
फरीदाबाद	8.4	7.0	83.3	—	—	—	4.3	3.0	69.8	33.7	33.0	97.9
पलवल	27.2	14.0	51.5	0.1	—	—	7.7	7.0	90.9	93.3	89.0	95.4
गुड़गांव	3.4	2.0	58.8	—	—	—	33.7	30.0	89.0	48.8	47.0	96.3
मेवात	7.1	6.0	84.5	—	—	—	22.6	20.0	88.5	71.4	69.0	96.6
रिवाड़ी	2.0	1.0	50.0	—	—	—	62.6	57.0	91.1	45.8	44.0	96.1
महेन्द्रगढ़	—	—	—	—	—	—	102.9	96.0	93.3	42.6	42.0	98.6
भिवानी	21.2	11.0	51.9	—	—	—	174.6	150.0	85.9	151.3	146.0	96.5
जीन्द	106.9	73.0	68.3	—	—	—	53.1	47.0	88.5	215.2	208.0	96.7
हिसार	48.5	17.0	35.1	—	—	—	60.2	53.0	88.0	223.1	219.0	98.2
फतेहाबाद	77.8	49.0	63.0	—	—	—	10.3	9.0	87.4	185.7	184.0	99.1
सिरसा	57.5	29.0	50.4	—	—	—	4.9	4.0	81.6	279.1	272.0	97.5

अ—अनन्तिम

प्राप्ति स्थान : कृषि निदेशक, हरियाणा।

कृषि

फल तथा सब्जियों के अधीन क्षेत्र : 2008-09

संख्या 12.9 (हैक्टेयर)

वर्ष/जिला	सेब	अंगूर	केला	सिटरस	आम	आड़ू तथा नाशपाती	अन्य ताजे फल
1	2	3	4	5	6	7	8
अम्बाला	—	—	—	—	34	—	46
पंचकूला	—	—	—	—	—	—	—
यमुनानगर	—	—	—	—	175	—	20
कुरुक्षेत्र	—	—	—	—	—	—	616
कैथल	—	—	—	—	—	—	342
करनाल	—	—	—	—	—	—	850
पानीपत	—	—	—	—	685	—	6
सोनीपत	—	—	—	—	—	—	1,369
रोहतक	—	—	—	—	—	542	—
झज्जर	—	—	—	—	—	—	209
फरीदाबाद	—	—	—	—	379	—	—
पलवल	—	—	—	—	—	—	378
गुड़गांव	—	—	—	—	—	—	84
मेवात	—	—	—	—	—	—	138
रिवाड़ी	—	—	—	—	—	—	5
महेन्द्रगढ़	—	—	—	—	—	—	2
भिवानी	—	—	—	—	—	—	412
जीन्द	—	—	—	—	—	82	856
हिसार	—	1,998	—	—	—	2	46
फतेहाबाद	—	—	—	—	—	—	754
सिरसा	—	35	—	—	—	—	3,901
जोड़	**—**	**2,033**	**—**	**—**	**1,273**	**626**	**10,034**

कृषि

फल तथा सब्जियों के अधीन क्षेत्र : 2008-09

संख्या 12.9 (हैक्टेयर)

वर्ष/जिला	सूखे फल	आलू	शकरकन्दी	प्याज	अन्य सब्जियाँ	कुल फल तथा सब्जियाँ	लहसुन
1	9	10	11	12	13	14	15
अम्बाला	—	2,150	—	877	1,921	5,040	12
पंचकूला	—	629	—	231	1,254	2,175	61
यमुनानगर	—	776	—	523	1,870	3,594	230
कुरुक्षेत्र	—	5,893	—	11	833	7,359	6
कैथल	—	238	—	12	1,110	1,712	10
करनाल	—	961	14	2	1,763	3,590	—
पानीपत	—	148	7	21	2,107	2,974	—
सोनीपत	—	801	—	28	4,530	6,728	—
रोहतक	—	—	—	—	986	1,528	—
झज्जर	—	—	1	—	876	1,086	—
फरीदाबाद	—	85	—	—	2,880	3,344	—
पलवल	—	25	—	—	873	1,276	—
गुड़गांव	—	—	61	—	3,526	3,671	—
मेवात	—	—	—	755	1,053	1,949	3
रिवाड़ी	—	—	—	28	582	615	—
महेन्द्रगढ़	—	—	—	1	543	546	—
भिवानी	—	—	—	2	1,346	1,761	1
जीन्द	—	—	—	—	1,598	2,536	—
हिसार	—	76	—	—	2,712	4,834	—
फतेहाबाद	—	129	—	—	1,130	2,167	154
सिरसा	—	27	—	1	2,212	6,191	15
जोड़	**—**	**11,938**	**83**	**2,492**	**35,705**	**64,676**	**492**

प्राप्ति स्थान :— निदेशक भू-अभिलेख, हरियाणा।

कृषि

हरियाणा में फसलों की प्रतिशतता का जिलावार वित्तरण : 2008-09

संख्या12.10

जिला	काश्त योग्य कुल क्षेत्र (000 हैक्टेयर)	बोया गया निवल क्षेत्र (000 हैक्टेयर)	काश्त योग्य कुल क्षेत्र पर प्रतिशतता	सिंचित निवल क्षेत्र	
				क्षेत्र (000 हैक्टेयर)	खाना 3 पर प्रतिशतता
1	2	3	4	5	6
अम्बाला	132	131	99.2	113	86.3
पंचकूला	34	24	70.6	8	33.3
यमुनानगर	128	125	97.7	125	100.0
कुरुक्षेत्र	151	150	99.3	151	100.7
कैथल	202	202	100.0	201	99.5
करनाल	208	189	90.9	187	98.9
पानीपत	108	95	88.0	95	100.0
सोनीपत	163	155	95.1	149	96.1
रोहतक	161	142	88.2	108	76.1
झज्जर	181	163	90.1	123	75.5
फरीदाबाद	38	37	97.4	36	97.3
पलवल	117	104	88.9	89	85.6
गुड़गांव	84	83	98.8	77	92.8
मेवात	119	107	89.9	68	63.6
रिवाड़ी	132	125	94.7	94	75.2
महेन्द्रगढ़	157	151	96.2	122	80.8
भिवानी	415	387	93.3	120	31.0
जीन्द	240	240	100.0	212	88.3
हिसार	360	342	95.0	240	70.2
फतेहाबाद	225	224	99.6	212	94.6
सिरसा	404	400	99.0	347	86.8
जोड़	3,759	3,576	95.1	2,877	80.5

कृषि

हरियाणा में फसलों की प्रतिशतता का जिलावार वित्तरण : 2008-09

संख्या12.10 (जारी)

जिला	चावल		ज्वार		बाजरा		मक्की	
	राज्य में चावल क्षेत्र पर प्रतिशतता	राज्य उपज पर प्रतिशतता	राज्य में ज्वार क्षेत्र पर प्रतिशतता	राज्य उपज पर प्रतिशतता	राज्य में बाजरा क्षेत्र पर प्रतिशतता	राज्य उपज पर प्रतिशतता	राज्य में मक्की क्षेत्र पर प्रतिशतता	राज्य उपज पर प्रतिशतता
1	7	8	9	10	11	12	13	14
अम्बाला	6.7	8.1	—	—	—	—	17.8	22.2
पंचकूला	0.7	0.7	5.3	6.8	0.1	0.2	60.2	57.2
यमुनानगर	6.0	6.6	—	—	0.1	0.2	11.0	11.1
कुरुक्षेत्र	10.0	12.4	—	—	—	—	0.8	0.8
कैथल	13.0	11.9	—	—	2.2	2.8	0.9	—
करनाल	14.0	14.1	0.1	—	0.4	0.8	5.1	4.7
पानीपत	6.4	5.1	—	—	0.1	0.2	—	—
सोनीपत	7.6	5.6	12.9	13.7	1.5	1.7	1.7	2.4
रोहतक	3.2	1.4	24.1	22.7	3.4	3.4	0.8	0.8
झज्जर	2.8	1.0	24.5	22.7	4.5	4.0	0.9	—
फरीदाबाद	0.7	0.7	2.3	2.3	0.7	0.7	—	—
पलवल	2.2	2.2	10.6	9.1	1.3	1.4	0.8	0.8
गुड़गांव	0.3	0.2	1.4	2.3	5.5	6.2	—	—
मेवात	0.6	0.5	10.9	11.3	3.7	3.2	—	—
रिवाड़ी	0.2	0.2	0.6	2.3	10.2	11.1	—	—
महेन्द्रगढ़	—	—	—	—	16.8	16.7	—	—
भिवानी	1.7	1.4	7.0	6.8	28.5	22.3	—	—
जीन्द	8.8	7.6	0.3	—	8.7	9.4	—	—
हिसार	4.0	4.0	—	—	9.8	12.3	—	—
फतेहाबाद	6.4	10.3	—	—	1.7	2.5	—	—
सिरसा	4.7	6.0	—	—	0.8	0.9	—	—
जोड़	100.0	100.0	100.0	100.0	100.0	100.0	100.0	100.0

कृषि

हरियाणा में फसलों की प्रतिशतता का जिलावार वित्तरण : 2008-09

संख्या12.10 (जारी)

जिला	गेहूँ		जौं	
	राज्य में गेहूँ क्षेत्र पर प्रतिशतता	राज्य उपज पर प्रतिशतता	राज्य में जौं क्षेत्र पर प्रतिशतता	राज्य उपज पर प्रतिशतता
1	15	16	17	18
अम्बाला	3.4	2.7	—	—
पंचकूला	0.6	0.3	—	—
यमुनानगर	3.5	3.0	—	—
कुरुक्षेत्र	4.7	4.4	—	—
कैथल	7.0	7.3	—	—
करनाल	7.0	7.0	—	—
पानीपत	3.6	3.8	—	—
सोनीपत	5.8	6.1	—	—
रोहतक	4.2	4.0	1.9	1.1
झज्जर	3.8	3.6	7.5	8.1
फरीदाबाद	1.4	1.4	1.9	1.6
पलवल	3.8	4.1	1 .9	1.6
गुड़गांव	2.0	1.8	3.8	3.8
मेवात	2.9	2.4	1.9	1.6
रिवाड़ी	1.9	1.8	3.8	3.8
महेन्द्रगढ़	1.7	1.7	1.9	1.6
भिवानी	6.1	5.3	24.5	21.6
जीन्द	8.7	9.1	1.9	1.6
हिसार	9.1	9.5	17.0	17.3
फतेहाबाद	7.5	8.4	9.4	11.4
सिरसा	11.3	12.3	22.6	24.9
जोड़	100.0	100.0	100.0	100.0

कृषि

हरियाणा में फसलों की प्रतिशतता का जिलावार वित्तरण : 2008-09

संख्या12.10 (समाप्त)

जिला	चना		गन्ना		कपास		तोरिया, तारामीरा तथा सरसों	
	राज्य में चना क्षेत्र पर प्रतिशतता	राज्य उपज पर प्रतिशतता	राज्य में गन्ना क्षेत्र पर प्रतिशतता	राज्य उपज पर प्रतिशतता	राज्य में कपास क्षेत्र पर प्रतिशतता	राज्य उपज पर प्रतिशतता	राज्य में तोरिया, तारामीरा तथा सरसों पर प्रतिशतता	राज्य उपज पर प्रतिशतता
1	19	20	21	22	23	24	25	26
अम्बाला	0.1	—	12.1	11.8	—	—	0.2	0.1
पंचकूला	0.6	0.8	1.1	0.8	—	—	0.5	0.6
यमुनानगर	0.1	—	31.8	28.5	—	—	0.3	0.4
कुरुक्षेत्र	0.1	—	12.1	13.3	—	—	0.2	0.2
कैथल	0.1	—	2.2	2.7	0.7	0.6	0.1	0.2
करनाल	0.4	—	11.0	12.3	—	—	0.2	0.3
पानीपत	0.1	—	3.3	3.9	—	—	0.2	0.2
सोनीपत	0.1	0.8	6.6	7.6	—	—	0.5	0.3
रोहतक	0.7	0.8	7.7	7.4	1.5	0.9	2.6	2.3
झज्जर	0.6	0.8	1.1	0.8	0.2	0.2	6.9	7.3
फरीदाबाद	—	—	1.1	1.0	—	—	0.2	0.2
पलवल	—	—	4.4	4.1	—	—	0.7	0.9
गुड़गांव	—	—	—	—	—	—	2.7	3.0
मेवात	0.6	0.8	—	—	—	—	5.7	5.4
रिवाड़ी	0.1	—	—	—	0.2	0.1	12.8	14.6
महेन्द्रगढ़	8.8	9.3	—	—	0.2	0.1	18.1	19.3
भिवानी	62.1	65.1	1.1	1.2	6.6	4.0	27.2	24.0
जीन्द	0.3	—	2.2	2.2	9.9	8.2	1.1	1.0
हिसार	17.3	13.9	1.1	1.0	24.6	25.1	10.0	10.1
फतेहाबाद	0.9	0.8	1.1	1.4	18.4	20.3	1.7	1.7
सिरसा	7.0	6.9	—	—	37.7	40.5	8.1	7.9
जोड़	100.0	100.0	100.0	100.0	100.0	100.0	100.0	100.0

प्राप्ति स्थान : अर्थ तथा सांख्यिकीय विश्लेषण विभाग, हरियाणा।

कृषि

हरियाणा में कृषि सम्बन्धी विभिन्न सूचकांक

संख्या 12.11 (आधार : त्रैवर्षान्त 1981-82 = 100)

वर्ष	फसल अधीन क्षेत्र का सूचकांक	बोया गया निबल क्षेत्र सूचकांक	फसल गहनता सूचकांक	फसल स्वरुप सूचकांक	औसत उपज सूचकांक	निवल क्षेत्र की प्रति हैक्टेयर की सूचकांक	कृषि उपज का सूचकांक
1	2	3	4	5	6	7	8
1969-70	92.79	98.37	93.35	96.68	101.92	92.95	91.43
1975-76	101.98	100.49	100.83	97.40	100.49	99.33	99.82
1980-81	100.51	99.88	101.66	101.31	104.46	106.50	106.37
1985-86	103.36	100.19	103.93	103.13	132.75	141.23	141.50
1990-91	110.07	99.13	111.00	107.76	152.70	182.71	181.12
1995-96	114.45	99.44	111.68	116.57	146.17	196.11	195.01
2000-01	116.32	97.78	127.40	118.54	161.53	227.79	222.73
2004-05	120.57	97.88	133.77	100.00	201.55	248.27	243.01
2005-06	122.07	98.93	134.08	100.00	187.94	231.90	229.42
2006-07	119.61	98.65	132.35	100.00	216.91	263.00	259.45
2007-08	119.12	99.70	132.00	100.00	214.49	256.27	255.50
2008-09(अ)	121.02	99.20	133.53	100.00	221.10	269.74	267.58

अ-अनन्तिम ।

प्राप्ति स्थान : अर्थ तथा सांख्यिकीय विश्लेषण विभाग, हरियाणा ।

हरियाणा में कृषि उत्पादन का सूचकांक
(आधार त्रैवर्षान्त 1981-82=100)

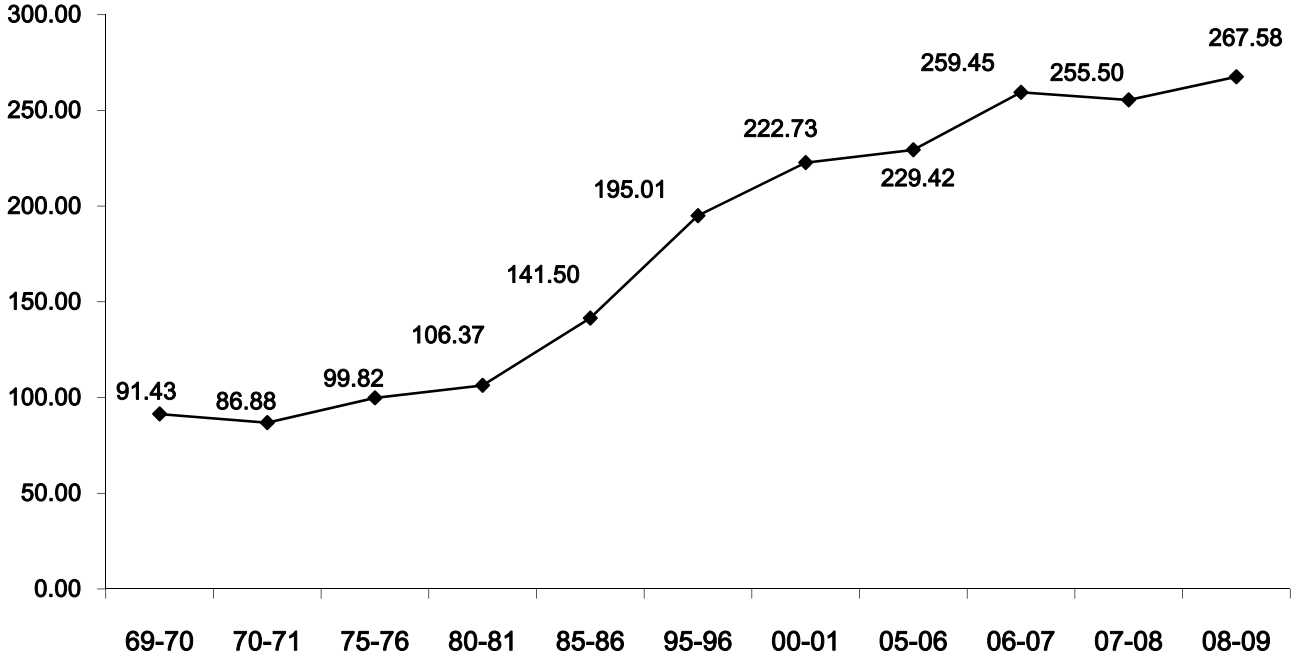

कृषि

हरियाणा में फसल अधीन क्षेत्र के सूचकांक

(आधार : त्रैवर्षान्त 1981-82 = 100)

संख्या 12.12 (जारी)

वस्तु/वर्ग	1969-70	1975-76	1980-81	1985-86	1990-91	1995-96	2000-01	2005-06	2007-08	2008-09 (अ)
1	2	3	4	5	6	7	8	9	10	11
1. अनाज										
(क) खाद्यान्न										
खरीफ										
चावल	48.24	60.79	96.92	114.58	129.73	162.84	206.79	205.40	210.50	237.57
बाजरा	110.05	118.91	102.91	76.80	71.97	68.03	71.90	74.72	74.24	72.47
मक्की	152.79	190.58	97.98	75.46	47.84	35.79	20.62	23.38	19.25	16.50
ज्वार	177.18	124.74	104.96	88.63	99.22	96.71	83.58	68.25	69.79	66.22
कुल खरीफ खाद्यान्न	97.79	104.03	100.92	90.68	92.62	100.59	115.36	115.30	116.66	124.22
(i). रबी										
गेहूँ	67.56	81.40	98.22	112.96	122.84	130.95	156.37	152.92	163.41	163.48
जौं	134.36	163.32	114.82	80.87	46.56	37.43	40.56	25.81	36.87	48.85
कुल रबी खाद्यान्न	72.04	86.91	99.33	110.83	117.74	124.70	148.63	144.42	154.95	155.82
कुल खाद्यान्न	84.64	95.29	100.11	100.97	105.44	112.89	132.34	130.15	134.17	138.25
(ख) दालें										
चना	144.44	143.27	93.50	98.55	84.10	48.80	16.19	16.82	13.84	16. 04
मूंग	584.92	433.66	103.36	105.88	269.75	175.96	134.37	453.78	554.62	378.15
माश	84.81	77.51	113.98	52.89	31.02	21.17	13.97	19.17	38.34	28.76
मसूर	114.80	100.00	107.03	101.97	71.49	40.66	25.35	19.19	11.51	19.18
कुल दालें	141.06	142.44	94.25	98.07	83.87	48.77	17.02	19.07	16.73	18.08
कुल अनाज	96.16	104.93	98.91	100.37	101.08	99.83	108.87	107.54	111.87	115.45
2. अनाज इतर										
(क) तेल के बीज										
मूंगफली	171.43	161.42	88.57	148.58	37.15	35.86	4.86	60.06	15.02	30.04
तिल	51.37	129.74	100.00	167.57	164.87	102.16	95.42	100.02	75.02	100.03
तोरिया, तारामीरा तथा सरसों	57.00	64.88	142.19	172.29	224.89	272.85	194.14	336.07	235.92	244.00
अलसी	136.37	109.09	109.09	81.84	27.28	2.73	—	—	—	—
कुछ तेल के बीज	60.65	69.09	139.73	171.30	217.61	262.04	186.19	322.79	225.87	234.44

कृषि

हरियाणा में फसल अधीन क्षेत्र के सूचकांक

(आधार : त्रैवर्षान्त 1981-82 = 100)

संख्या 12.12 (समाप्त)

वस्तु/वर्ग	1969-70	1975-76	1980-81	1985-86	1990-91	1995-96	2000-01	2005-06	2007-08	2008-09 (अ)
1	2	3	4	5	6	7	8	9	10	11
(ख) रेशेदार फसलें										
रुई (देशी)	96.36	136.97	97.67	76.38	64.43	150.82	150.33	98.04	55.09	39.22
रुई (अमेरिकन)	42.90	50.94	99.53	123.38	198.31	230.66	185.34	225.33	198.99	194.76
कुल रेशेदार फसलें	60.82	79.86	98.90	107.63	153.45	203.89	173.59	182.66	150.76	142.63
(ग) विविध—										
आलू	32.25	85.02	91.44	79.41	84.23	95.70	74.36	102.38	78.75	94.50
गन्ना	130.45	121.51	87.09	80.23	113.80	110.63	110.11	99.33	107.80	70.07
मिर्च (सूखी लाल)	57.67	131.87	103.25	109.09	48.71	26.01	20.84	25.32	12.66	25.32
तम्बाकू	432.38	264.71	88.23	88.24	44.12	88.24	—	—	—	—
कुल विविध	118.00	119.45	88.53	82.12	106.88	103.60	101.06	94.30	98.87	68.75
कुल अनाज इत्तर	73.37	85.14	109.66	122.36	163.69	200.39	161.64	207.96	163.32	155.69
कुल पदार्थ	92.79	101.98	100.51	103.36	110.07	114.45	116.32	122.07	119.12	121.02

अ—अनन्तिम

प्राप्ति स्थान : अर्थ तथा सांख्यिकीय विश्लेषण विभाग, हरियाणा।

कृषि

हरियाणा में कृषि उत्पादन के सूचकांक

(आधार : त्रैवर्षान्त 1981-82 = 100)

संख्या 12.13 (जारी)

वस्तु/वर्ग	भार	1969-70	1975-76	1980-81	1985-86	1990-91	1995-96	2000-01	2005-06	2007-08	2008-09 (अ)
1	2	3	4	5	6	7	8	9	10	11	12
1. अनाज											
(क) खाद्यान्न											
खरीफ											
चावल	11.48	32.32	54.31	109.41	141.91	159.37	160.51	234.20	277.55	313.35	286.67
बाजरा	4.72	123.56	146.15	113.94	75.72	127.00	98.75	158.39	170.45	279.09	262.43
मक्की	0.81	202.48	252.73	119.70	94.58	72.41	70.92	50.24	53.19	54.67	36.94
ज्वार	0.37	150.00	97.23	133.33	77.79	180.56	72.22	63.25	71.50	112.75	121.00
कुल खरीफ खाद्यान्न	17.38	67.53	89.41	111.63	120.36	146.98	137.68	201.40	233.62	287.72	264.83
(i). रबी											
गेहूँ	42.51	61.50	69.56	99.99	150.71	184.40	208.89	277.01	253.63	293.13	325.45
जौं	1.46	128.88	153.12	125.40	110.85	74.13	69.28	81.76	54.74	83.14	128.17
कुल रबी खाद्यान्न	43.97	63.74	72.33	100.83	149.39	180.74	204.25	270.53	247.03	286.16	319.14
कुल खाद्यान्न	61.35	64.81	77.17	103.89	141.17	171.18	185.39	250.94	243.23	286.60	301.84
(ख) दालें											
चना	9.79	331.64	252.42	126.62	173.92	130.48	106.00	22.26	20.03	15.02	35.88
मूंग	0.09	335.30	427.04	102.35	109.41	204.70	109.41	43.40	294.16	367.70	257.39
माश	0.20	56.15	75.37	112.31	56.16	19.20	16.24	3.40	10.34	10.34	10.34
मसूर	0.29	101.71	95.71	105.36	111.00	86.87	57.93	41.17	29.77	22.33	29.77
कुल दालें	10.37	319.93	246.14	125.54	169.33	127.76	102.95	22.61	22.49	18.20	37.74
कुल अनाज	71.72	101.70	101.60	107.02	145.24	164.90	173.47	217.93	211.31	247.79	262.10
2. अनाज इतर —											
(क) तेल के बीज											
मूंगफली	0.22	126.33	160.54	102.63	119.73	25.00	25.00	2.63	29.63	9.88	9.88
तिल	0.07	52.17	130.44	104.35	169.58	130.46	65.23	52.83	63.39	63.39	63.39
तोरिया, तारामीरा तथ सरसों	4.57	60.66	50.61	138.59	214.91	493.70	567.67	436.07	615.94	464.87	696.14
अलसी	0.01	225.00	150.00	75.00	75.00	75.00	97.50	—	—	—	—
कुछ तेल के बीज	4.87	63.84	56.93	136.34	209.67	466.45	534.97	410.09	580.25	437.59	654.56

कृषि

हरियाणा में कृषि उत्पादन के सूचकांक

(आधार : त्रैवर्षान्त 1981-82 = 100)

संख्या 12.13 (समाप्त)

वस्तु/वर्ग	भार	1969-70	1975-76	1980-81	1985-86	1990-91	1995-96	2000-01	2005-06	2007-08	2008-09 (अ)
1	2	3	4	5	6	7	8	9	10	11	12
(ख) रेशेदार फसलें											
रुई (देशी)	2.68	99.80	150.00	97.41	127.97	117.56	310.04	314.20	244.43	192.42	111.20
रुई (अमेरिकन)	8.95	36.78	45.43	101.91	132.06	221.24	209.35	229.52	269.01	360.30	372.61
कुल रेशेदार फसलें	11.63	51.30	69.53	100.87	131.12	197.35	232.55	249.03	263.35	321.61	318.19
(ग) विविध—											
आलू	1.46	29.18	106.77	92.19	73.67	83.22	81.60	71.21	158.07	89.90	130.81
गन्ना	9.64	86.90	152.43	95.37	103.87	161.71	167.73	169.39	172.29	183.48	108.01
मिर्च (सूखी लाल)	0.67	84.47	115.81	103.48	115.82	56.02	18.99	18.94	10.24	10.24	10.24
तम्बाकू	0.01	510.00	300.00	100.00	100.00	100.00	90.00	—	—	—	—
कुल विविध	11.78	79.97	136.63	95.44	100.80	145.92	148.53	148.58	161.16	161.87	120.95
कुल अनाज इत्तर	28.28	65.40	95.31	104.72	132.02	222.27	249.63	234.92	275.36	275.04	275.66
कुल पदार्थ	100.00	91.43	99.82	106.37	141.50	181.12	195.01	222.73	229.42	255.50	267.58

अ—अनन्तिम

प्राप्ति स्थान : अर्थ तथा सांख्यिकीय विश्लेषण विभाग, हरियाणा।

भारत में प्रमुख फसलों के अधीन क्षेत्र

कृषि

भारत में राज्यवार प्रमुख फसलों के अधीन क्षेत्र : 2008-09 (अ)

संख्या12.14 (हजार हैक्टेयरों में)

राज्य	अनाज							
	खाद्यान्न							
	चावल	ज्वार	बाजरा	मक्की	गेहूँ	जौं	अन्य खाद्यान्न	कुल खाद्यान्न
1	2	3	4	5	6	7	8	9
आंध्र प्रदेश	4,387.0	279.0	59.0	852.0	14.0	0.0	80.0	5,671.0
अरुणाचल प्रदेश	126.8	0.0	0.0	42.9	3.3	0.0	22.3	195.3
असम	2,484.2	0.0	0.0	17.4	50.1	0.0	5.4	2,557.1
बिहार	3,496.0	2.4	3.0	640.5	2,158.3	14.6	19.2	6,334.0
झारखंड	1,683.6	0.5	0.1	216.0	99.9	10.0	37.1	2,047.2
गोवा	50.0	0.0	0.0	0.1	0.0	0.0	0.2	50.3
गुजरात	747.0	174.0	704.0	499.0	1,091.0	0.0	64.0	3,279.0
हरियाणा	1,210.0	81.0	610.0	11.3	2,462.0	53.0	—	4,427.3
हिमाचल प्रदेश	77.7	0.0	0.2	297.7	360.0	22.6	8.2	766.4
जम्मू तथा कश्मीर	257.6	4.4	17.9	315.8	278.7	0.0	24.9	899.3
कर्नाटक	1,514.0	1,382.0	266.0	1,069.0	269.0	13.5	860.5	5,374.0
केरल	234.3	2.3	0.0	0.0	0.0	0.0	0.9	237.5
मध्य प्रदेश	1,682.3	481.4	175.3	841.1	3,785.2	80.6	307.6	7,353.5
छत्तीसगढ़	3,734.0	4.9	0.1	100.1	88.9	3.4	172.1	4,103.5
महाराष्ट्र	1,522.0	4,071.0	865.0	655.0	1,022.0	1.0	199.0	8,335.0
मणिपुर	168.4	0.0	0.0	4.3	0.0	0.0	0.0	172.7
मेघालय	108.1	0.0	0.0	17.1	0.4	0.0	2.4	128.0
मिजोरम	52.0	0.0	0.0	9.6	0.0	0.0	0.0	61.6
नागालैंड	173.1	0.1	0.0	64.4	1.4	0.0	11.9	250.9
उड़ीसा	4,454.7	8.9	3.0	67.1	5.3	0.0	83.5	4,622.5
पंजाब	2,735.0	0.1	5.0	151.0	3,526.0	16.0	3.0	6,436.1
राजस्थान	133.4	576.6	5,174.6	1,052.9	2,294.8	287.0	13.7	9,533.0
सिक्किम	14.7	0.0	0.0	37.7	5.8	1.1	7.7	67.0
तमिलनाडू	1,931.8	258.9	56.7	286.6	0.0	0.0	121.8	2,655.8
त्रिपुरा	242.5	0.0	0.0	2.1	0.6	0.0	0.0	245.2
उत्तर प्रदेश	6,034.0	193.0	809.0	799.0	9,513.0	172.0	14.2	17,534.2
उत्तराखंड	296.0	0.0	0.0	33.0	398.0	28.0	210.0	965.0
पश्चिमी बंगाल	5,935.7	1.1	0.1	90.8	307.0	2.8	15.3	6,352.8
अन्य केन्द्रीय प्रशासित क्षेत्र	51.5	9.3	3.5	0.3	17.7	0.1	1.7	84.1
अखिल भारत	45,537.4	7,530.9	8,752.5	8,173.8	27,752.4	705.7	2,286.6	1,00,739.3

अ— अनन्तिम

कृषि

भारत में राज्यवार प्रमुख फसलों के अधीन क्षेत्र : 2008-09 (अ)

संख्या12.14 (जारी) (हजार हैक्टेयरों में)

राज्य	अनाज					तेल के बीज		
	दालें				कुल अनाज	मूंगफली	तिल	तोरिया, तारामीरा तथा सरसों
	चना	तुर	अन्य दालें	कुल दालें				
1	10	11	12	13	14	15	16	17
आंध्र प्रदेश	607.0	443.0	721.0	1,771.0	7,442.0	1,766.0	80.0	6.0
अरुणाचल प्रदेश	—	0.4	8.1	8.5	203.8	0.5	1.6	25.9
असम	1.7	5.4	106.6	113.7	2,670.8	—	12.2	226.4
बिहार	61.2	28.1	496.4	585.7	6,919.7	1.7	2.3	85.3
झारखंड	89.5	103.4	194.7	387.6	2,434.8	22.0	4.0	66.9
गोवा	—	—	9.9	9.9	60.2	3.8	—	—
गुजरात	175.0	266.0	343.0	784.0	4,063.0	1,907.4	238.5	294.0
हरियाणा	123.0	33.0	25.8	181.8	4,609.1	2.0	3.3	515.0
हिमाचल प्रदेश	0.7	0.0	30.3	31.0	797.4	0.1	3.3	8.9
जम्मू तथा कश्मीर	0.3	—	30.3	30.6	929.9	—	5.4	59.7
कर्नाटक	726.0	597.0	764.0	2,087.0	7,461.0	850.0	56.0	5.0
केरल	—	—	7.7	7.7	245.2	1.7	0.6	—
मध्य प्रदेश	2,840.5	321.2	1,398.1	4,559.8	11,913.3	199.7	209.6	712.5
छत्तीसगढ़	239.7	53.0	567.1	859.8	4,963.3	28.1	21.0	51.7
महाराष्ट्र	1,143.0	1,009.0	930.0	3,082.0	11,417.0	318.0	56.0	6.0
मणिपुर	—	—	12.9	12.9	185.6	—	0.5	0.4
मेघालय	0.5	0.8	3.2	4.5	132.5	—	1.6	7.2
मिजोरम	—	0.0	4.0	4.0	65.6	—	1.7	0.5
नागालैंड	0.3	3.2	29.5	33.0	283.9	0.7	4.8	26.6
उड़ीसा	37.6	138.5	628.8	804.9	5,427.4	83.5	37.7	13.7
पंजाब	2.9	5.9	15.1	23.9	6,460.0	2.7	8.3	27.0
राजस्थान	1,259.5	19.3	2,393.7	3,672.5	13,205.5	321.5	521.2	2,837.8
सिक्किम	—	—	12.6	12.6	79.6	—	—	5.8
तमिलनाडू	6.9	29.3	499.9	536.1	3,191.9	490.1	63.7	0.3
त्रिपुरा	0.3	1.0	4.8	6.1	251.3	0.5	1.4	1.6
उत्तर प्रदेश	554.0	315.0	1,354.3	2,223.3	19,757.5	95.0	269.4	883.5
उत्तराखंड	1.0	3.0	60.0	64.0	1,029.0	1.0	2.0	14.0
पश्चिमी बंगाल	21.7	0.6	160.3	182.6	6,535.4	68.2	202.8	412.5
अन्य केन्द्रीय प्रशासित क्षेत्र	0.2	1.8	10.6	12.6	96.7	0.7	0.2	3.9
अखिल भारत	7,892.5	3,377.9	10,822.7	22,093.1	1,22,832.4	6,164.9	1,809.1	6,298.1

कृषि

भारत में राज्यवार प्रमुख फसलों के अधीन क्षेत्र : 2008-09 (अ)

संख्या12.14 (समाप्त) (हजार हैक्टेयरों में)

राज्य	तेल के बीज				अन्य फसलें		
	अलसी के बीज	अरंड के बीज	अन्य तेल के बीज	कुल तेल के बीज	गन्ना	कपास	आलू*
1	18	19	20	21	22	23	24
आंध्र प्रदेश	1.0	159.0	587.0	2,599.0	196.0	1,399.0	4.0
अरुणाचल प्रदेश	—	—	3.7	31.7	1.4	—	3.8
असम	7.4	1.2	7.5	254.7	28.6	1.3	75.0
बिहार	26.0	0.2	22.6	138.1	111.9	—	152.4
झारखंड	29.6	0.1	8.0	130.6	5.7	—	16.3
गोवा	—	—	—	3.8	1.0	—	—
गुजरात	—	433.9	111.0	2,984.8	221.0	2,353.6	72.0
हरियाणा	—	1.0	20.0	541.3	90.0	455.0	19.9
हिमाचल प्रदेश	0.7	—	0.7	13.7	2.3	0.0	13.6
जम्मू तथा कश्मीर	0.2	—	—	65.3	0.0	—	2.4
कर्नाटक	14.0	20.0	1,233.0	2,178.0	281.0	409.0	60.0
केरल	—	—	—	2.3	2.2	1.2	—
मध्य प्रदेश	125.5	1.1	5,241.2	6,489.6	70.5	624.8	45.5
छत्तीसगढ़	48.9	79.0	152.8	381.5	10.6	0.1	11.4
महाराष्ट्र	38.0	11.0	3,551.0	3,980.0	768.0	3,146.0	16.0
मणिपुर	—	—	—	0.9	0.6	—	2.0
मेघालय	0.1	0.5	1.1	10.5	0.1	7.1	17.8
मिजोरम	—	—	1.0	3.2	1.3	0.2	0.3
नागालैंड	5.7	—	24.8	62.6	4.3	0.1	2.5
उड़ीसा	25.4	17.2	120.8	298.3	10.8	57.9	8.5
पंजाब	0.1	—	21.6	59.7	81.0	527.0	79.0
राजस्थान	2.5	136.5	829.5	4,649.0	6.5	302.5	11.1
सिक्किम	—	—	3.9	9. 7	—	—	7.8
तमिलनाडू	—	5.5	25.8	585 .4	308.9	114.5	4.1
त्रिपुरा	—	—	—	3 .5	1.0	1.0	5.8
उत्तर प्रदेश	78.3	—	20.0	1,346.2	2,084.0	3.6	505.0
उत्तराखंड	—	—	9.0	26.0	107.0	—	16.0
पश्चिमी बंगाल	4.6	—	15.6	703.7	17.6	2.8	400.8
अन्य केन्द्रीय प्रशासित क्षेत्र	—	—	—	4.8	2.1	0.0	0.1
अखिल भारत	408.0	866.2	12,011.6	27,557.9	4,415.4	9,406.7	1,553.1

प्राप्ति स्थान : — कृषि मंत्रालय, भारत सरकार।

* - सूचना वर्ष 2007-08 से सम्बन्धित है।

कृषि

भारत में राज्यवार प्रमुख फसलों के अधीन क्षेत्र : 2008-09 (अ)

संख्या12.15 (000 टनों में)

राज्य	अनाज							
	खाद्यान्न							
	चावल	ज्वार	बाजरा	मक्की	गेहूँ	जौं	अन्य खाद्यान्न	कुल खाद्यान्न
1	2	3	4	5	6	7	8	9
आंध्र प्रदेश	14,241.0	436.0	60.0	4,152.0	16.0	—	68.0	18,973.0
अरुणाचल प्रदेश	163.9	—	—	58.8	5.2	—	18.9	246.8
असम	4,008.5	—	—	12.6	54.6	—	2.8	4,078.5
बिहार	5,590.3	2.5	3.6	1,714.0	4,410.0	15.9	15.3	11,751.6
झारखंड	3,420.2	0.3	0.1	304.0	153.9	9.0	20.5	3,908.0
गोवा	123.3	—	—	0.6	—	—	0.2	124.1
गुजरात	1,303.0	208.0	961.0	739.0	2,593.0	—	68.0	5,872.0
हरियाणा	3,298.0	41.0	1,079.0	24.4	10,808.2	185.0	—	15,435.6
हिमाचल प्रदेश	118.3	—	0.1	676.6	547.3	28.7	6.7	1,377.7
जम्मू तथा कश्मीर	563.1	2.5	10.6	633.2	483.6	7.8	6.3	1,707.1
कर्नाटक	3,802.0	1,629.0	187.0	3,029.0	247.0	—	1,409.0	10,303.0
केरल	590.3	1.2	—	—	—	—	0.5	592.0
मध्य प्रदेश	1,559.7	574.3	240.6	1,144.4	6,521.9	101.5	89.1	10,231.5
छत्तीसगढ़	4,391.8	7.0	0.0	140.3	92.5	3.1	34.0	4,668.7
महाराष्ट्र	2,284.0	3,586.6	662.0	1,560.0	1,516.0	1.0	162.0	9,771.6
मणिपुर	397.0	—	—	11.5	—	—	—	408.5
मेघालय	203.9	—	—	25.7	0.7	—	2.1	232.4
मिजोरम	46.0	—	—	9.3	—	—	—	55.3
नागालैंड	345.1	0.1	0.0	115.9	2.1	0.0	11.3	474.5
उड़ीसा	6,812.7	5.6	1.8	134.7	7.4	—	49.6	7,011.8
पंजाब	11,000.0	0.1	5.0	514.0	15,733.0	55.0	1.0	27,308.1
राजस्थान	241.1	332.9	4,283.4	1,828.2	7,287.0	878.4	2.8	14,853.8
सिक्किम	21.7	—	—	58.2	7.8	1.3	6.7	95.7
तमिलनाडू	5,182.7	214.1	84.1	1,257.8	—	—	199.1	6,937.8
त्रिपुरा	627.1	—	—	2.0	1.2	—	—	630.3
उत्तर प्रदेश	13,097.0	195.0	1,302.0	1,198.0	28,554.0	376.0	9.2	44,731.2
उत्तराखंड	582.0	—	—	43.0	797.0	22.0	282.0	1,726.0
पश्चिमी बंगाल	15,037.2	0.5	0.0	343.4	764.5	4.2	17.3	16,167.1
अन्य केन्द्रीय प्रशासित क्षेत्र	131.5	8.9	6.8	0.7	75.5	0.2	2.4	226.0
अखिल भारत	99,182.4	7,245.6	8,887.1	19,731.3	80,679.4	1,689.1	2,484.8	2,19,899.7

अ— अनन्तिम

कृषि

भारत में राज्यवार प्रमुख फसलों के अधीन क्षेत्र : 2008-09 (अ)

संख्या12.15 (जारी) (000 टनों में)

राज्य	अनाज					तेल के बीज	
	दालें				कुल अनाज	मूंगफली	तिल
	चना	तुर	अन्य दालें	कुल दालें			
1	10	11	12	13	14	15	16
आंध्र प्रदेश	857.0	202.0	389.0	1,448.0	20,421.0	1,554.1	19.0
अरुणाचल प्रदेश	—	0.4	8.6	9.0	255.8	0.5	1.3
असम	0.9	3.8	59.8	64.5	4,143.0	—	6.9
बिहार	56.6	33.1	379.4	469.1	12,220.7	0.9	1.8
झारखंड	80.3	63.7	136.7	280.7	4,188.7	18.4	1.3
गोवा	—	—	10.2	10.2	134.3	8.2	—
गुजरात	177.0	263.0	169.0	609.0	6,481.0	2,661.0	84.9
हरियाणा	128.0	36.0	14.1	178.1	15,613.7	1.5	1.3
हिमाचल प्रदेश	0.3	0.0	23.2	23.5	1,401.2	0.1	1.2
जम्मू तथा कश्मीर	0.2	—	14.0	14.2	1,721.3	—	2.3
कर्नाटक	401.0	315.0	256.0	972.0	11,275.0	501.0	32.0
केरल	—	—	6.3	6.3	598.3	1.3	0.3
मध्य प्रदेश	2,786.4	258.4	638.3	3,683.1	13,914.6	227.6	87.6
छत्तीसगढ़	199.2	30.9	268.5	498.6	5,167.3	38.0	6.4
महाराष्ट्र	774.0	605.0	277.0	1,656.0	11,427.6	355.0	15.0
मणिपुर	—	—	6.5	6.5	415.0	—	0.5
मेघालय	0.3	0.6	3.0	3.9	236.3	—	0.9
मिजोरम	—	0.0	3.6	3.6	58.9	—	1.1
नागालैंड	0.2	3.0	36.5	39.7	514.2	0.7	2.9
उड़ीसा	24.9	119.1	243.3	387.3	7,399.1	96.5	7.3
पंजाब	3.4	5.7	12.6	21.7	27,329.8	2.5	2.8
राजस्थान	981.2	14.9	830.3	1,826.4	16,680.2	536.8	152.5
सिक्किम	—	—	11.8	11.8	107.5	—	—
तमिलनाडू	4.4	17.8	142.3	164.5	7,102.3	974.6	32.3
त्रिपुरा	0.2	0.7	3.5	4.4	634.7	0.5	0.8
उत्तर प्रदेश	562.0	288.0	1,148.1	1,998.1	46,729.3	67.0	44.4
उत्तराखंड	0.0	2.0	37.0	39.0	1,765.0	2.0	0.0
पश्चिमी बंगाल	22.5	0.5	105.5	128.5	16,295.6	118.3	133.3
अन्य केन्द्रीय प्रशासित क्षेत्र	0.2	1.9	6.9	9.0	235.0	1.6	0.2
अखिल भारत	7,060.2	2,265.5	5,241.0	14,566.7	2,34,466.4	7,168.1	640.3

अ—अनन्तिम

प्राप्ति स्थान : — कृषि मंत्रालय, भारत सरकार।

टिप्पणियां- (i) मूंगफली से अभिप्राय छिलका सहित गिरी।

(i) कपास का उत्पादन साफ कपास से है और 170 कि. ग्रा. की हजार गांठों में हैं।

कृषि

भारत में राज्यवार प्रमुख फसलों के अधीन क्षेत्र : 2008-09 (अ)

संख्या12.15 (समाप्त) (000 टनों में)

राज्य	तेल के बीज					अन्य फसलें		
	तोरिया, तारामीरा तथा सरसों	अलसी के बीज	अरंड के बीज	अन्य तेल के बीज	कुल तेल के बीज	गन्ना	कपास	आलू*
1	17	18	19	20	21	22	23	24
आंध्र प्रदेश	4.0	0.0	81.0	531.0	2,189.1	15,380.0	3,569.0	50.0
अरुणाचल प्रदेश	23.8	—	—	4.9	30.5	23.4	—	29.2
असम	122.9	3.8	0.5	3.8	137.9	1,099.7	0.6	521.0
बिहार	81.8	22.0	0.2	31.3	138.0	4,959.9	—	1,203.0
झारखंड	36.2	13.4	0.0	3.9	73.2	348.8	—	195.7
गोवा	—	—	—	—	8.2	49.3	—	—
गुजरात	334.0	—	852.0	84.0	4,015.9	15,510.0	7,013.8	1,796.0
हरियाणा	895.0	—	2.0	33.0	932.8	5,130.0	1,858.0	352.2
हिमाचल प्रदेश	2.4	0.1	—	1.2	5.0	53.1	0.1	123.8
जम्मू तथा कश्मीर	47.2	0.1	—	—	49.6	0.0	—	18.3
कर्नाटक	2.0	5.0	18.0	654.0	1,212.0	23,328.0	866.0	257.0
केरल	—	—	—	—	1.6	275.5	1.5	—
मध्य प्रदेश	736.6	47.9	0.4	5,876.8	6,976.9	2,975.0	856.1	570.2
छत्तीसगढ़	19.6	13.3	24.0	92.2	193.5	25.4	0.1	48.0
महाराष्ट्र	2.0	8.0	3.0	3,026.7	3,409.7	60,648.0	4,752.0	75.0
मणिपुर	0.2	—	—	0.2	0.7	21.3	—	15.1
मेघालय	4 .9	0.0	0.0	1.3	7.1	0.3	5.6	174.6
मिजोरम	0 .3	—	—	1.1	2.5	13.7	0.1	1.2
नागालैंड	26.6	4.4	—	36.9	71.5	185.8	0.1	19.9
उड़ीसा	2.5	11.2	10.9	51.9	180.3	646.2	146.6	94.2
पंजाब	33.0	0.1	—	37.8	76.2	4,670.0	2,285.0	1,477.3
राजस्थान	3,502.5	3.6	177.3	805.7	5,178.4	388.2	725.7	112.3
सिक्किम	4.1	—	—	3.3	7.4	—	—	35.2
तमिलनाडू	0.1	—	1.7	34.3	1,043.0	32,804.4	187.7	68.0
त्रिपुरा	1.2	—	—	—	2.5	51.7	1.4	84.6
उत्तर प्रदेश	991.9	35.2	—	26.0	1,164.5	1,09,048.0	0 .8	11,095.0
उत्तराखंड	10.0	—	—	14.0	26.0	5,590.0	—	152.0
पश्चिमी बंगाल	315.3	1.1	—	14.6	582.6	1,638.3	6.0	9,900.9
अन्य केन्द्रीय प्रशासित क्षेत्र	0.6	—	—	0.1	2.5	165.3	0.0	0.9
अखिल भारत	7,200.7	169.2	1,171.0	11,370.0	27,719.1	2,85,029.3	22,276.2	28,470.6

*-सूचना वर्ष 2007-08 से सम्बन्धित है।

कृषि

भारत में राज्यवार प्रमुख फसलों के अधीन क्षेत्र : 2008-09 (अ)

संख्या 12.16 (कि.ग्रा. प्रति हैक्टेयर)

राज्य/यू. टी.	चावल	ज्वार	बाजरा	मक्की	गेहूँ	जौं	चना	गन्ना @	कपास	आलू**
1	2	3	4	5	6	7	8	9	10	11
आंध्र प्रदेश	3,246	1,563	1,017	4,873	1,143	—	1,412	78,469	434	12,500
अरुणाचल प्रदेश	1,293	—	—	1,371	1,576	—	—	16,714	—	7,684
असम	1,614	—	—	724	1,090	—	529	38,451	78	6,947
बिहार	1,599	1,042	1,200	2,676	2,043	1,089	925	44,324	—	7,894
झारखंड	2,031	600	1,000	1,407	1,541	900	897	61,193	—	12,006
गोवा	2,466	—	—	6,000	—	—	—	49,300	—	—
गुजरात	1,744	1,195	1,365	1,481	2,377	—	1011	70,181	507	24,944
हरियाणा	2,726	506	1,769	2,159	4,390	3,491	1041	57,000	694	17,698
हिमाचल प्रदेश	1,523	—	500	2,273	1,520	1,270	429	23,087	378	9,103
जम्मू तथा कश्मीर	2,186	568	592	2,005	1,735	578	667	—	—	7,625
कर्नाटक	2,511	1,179	703	2,833	918	—	552	83,018	360	4,283
केरल	2,519	522	—	—	—	—	—	1,25,227	213	—
मध्य प्रदेश	927	1,193	1,373	1,361	1,723	1,259	981	42,199	233	12,532
छत्तीसगढ़	1,176	1,429	0	1,402	1,040	912	831	2,396	170	4,211
महाराष्ट्र	1,501	881	765	2,382	1,483	—	677	78,969	257	4,688
मणिपुर	2,357	—	—	2,674	—	—	—	35,500	—	7,550
मेघालय	1,886	—	—	1,503	1,750	—	600	3,000	134	9,809
मिजोरम	885	—	—	969	—	—	—	10,538	85	4,000
नागालैंड	1,994	1,000	—	1,800	1,500	—	667	43,209	170	7,960
उड़ीसा	1,529	629	600	2,007	1,396	—	662	59,833	430	11,075
पंजाब	4,022	1,000	1,000	3,404	4,462	3,438	1,172	57,654	737	18,698
राजस्थान	1,807	577	828	1,736	3,175	3,061	779	59,723	408	10,087
सिक्किम	1,476	—	—	1,544	1,345	1,182	—	—	—	4,513
तमिलनाडू	2,683	827	1,483	4,389	—	—	638	1,06,197	279	16,585
त्रिपुरा	2,586	—	—	952	2,000	—	667	51,700	238	14,586
उत्तर प्रदेश	2,171	1,010	1,609	1,499	3,002	2,186	1,014	52,326	38	21,970
उत्तराखंड	1,966	—	—	1,303	2,003	786	0	52,243	—	9,500
पश्चिमी बंगाल	2,533	455	0	3,782	2,490	1,500	1,037	93,085	364	24,703
अन्य केन्द्रीय प्रशासित क्षेत्र	—	—	—	—	—	—	—	—	—	9,000
अखिल भारत	2,178	962	1,015	2,414	2,907	2,394	895	64,553	403	18,331

@— गन्ने के रुप में

प्राप्ति स्थान : — कृषि मंत्रालय, भारत सरकार।

*अ— अनन्तिम

** सूचना वर्ष 2007-08 से सम्बन्धित है।

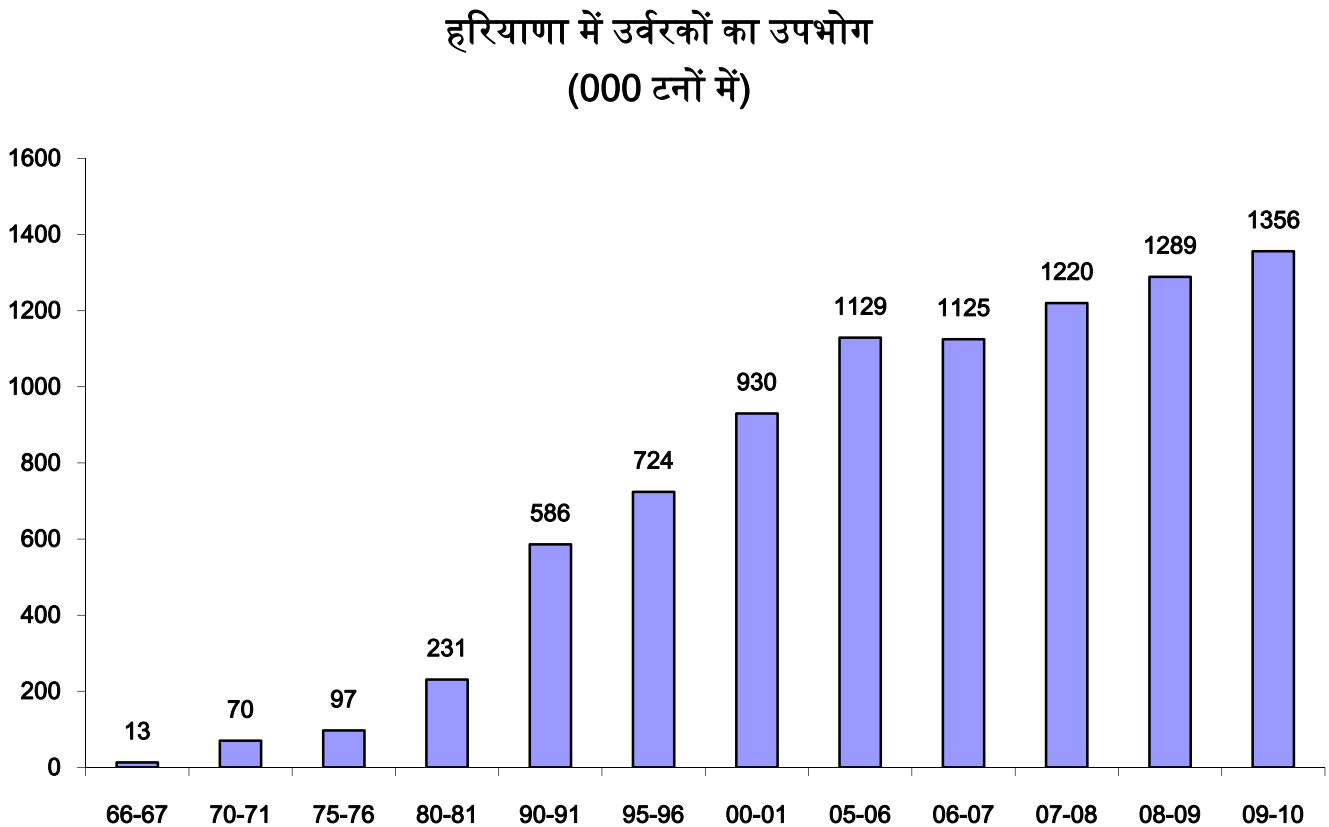
हरियाणा में उर्वरकों का उपभोग
(000 टनों में)
1600
1400
1200
1000
800
600
400
200
0
13
70
97
231
586
724
930
1129
1125
1220
1289
1356
66-67
70-71
75-76
80-81
90-91
95-96
00-01
05-06
06-07
07-08
08-09
09-10

कृषि

हरियाणा में उर्वरकों का उपभोग (पोषक)

संख्या12.17 (टनों में)

वर्ष/जिला	उपभोग			
	न	फ	प	जोड़
1	2	3	4	5
1966-67	12,626	574	147	13,347
1970-71	60,972	6,860	2,228	70,060
1975-76	86,308	8,322	2,285	96,915
1980-81	1,87,385	31,340	12,098	2,30,823
1985-86	2,96,394	69,639	6,154	3,72,187
1990-91	4,43,245	1,38,005	5,042	5,86,292
1995-96	5,87,045	1,33,582	3,160	7,23,787
2000-01	7,14,308	2,06,319	9,668	9,30,295
2005-06	8,47,427	2,52,570	28,674	11,28,671
2008-09	9,46,266	3,13,512	29,361	12,89,139
2009-10	9,61,875	3,33,165	60,648	13,55,688
अम्बाला	38,101	15,376	2,063	55,540
पंचकूला	4,365	2,072	839	7,275
यमुनानगर	53,927	15,424	7,132	76,483
कुरुक्षेत्र	71,952	24,059	5,186	1,01,197
कैथल	65,632	15,711	3,335	84,678
करनाल	85,174	29,331	6,153	1,20,658
पानीपत	33,823	8,936	972	43,731
सोनीपत	61,374	21,772	2,885	86,031
रोहतक	38,611	16,065	791	55,467
झज्जर	14,089	5,143	346	19,578
फरीदाबाद	22,618	8,056	1,131	31,805
पलवल	34,972	14,518	3,939	53,429
गुड़गांव	11,203	4,885	626	16,714
मेवात	17,606	5,591	1,491	24,688
रिवाड़ी	29,960	17,333	3,548	50,841
महेन्द्रगढ़	19,759	5,059	790	25,608
भिवानी	38,395	15,987	1,014	55,396
जीन्द	75,730	23,485	2,641	1,01,856
हिसार	74,480	28,777	4,933	1,08,190
फतेहाबाद	73,890	22,170	2,448	98,509
सिरसा	96,214	33,415	8,385	1,38,014

न : नाईट्रोजनस

फ : फास्फेटिक

प : पोटास पूरक

प्राप्ति स्थान : — कृषि निदेशक, हरियाणा

नोट : वर्ष 1974-75 से 1980-81 तक उर्वरक वर्ष फरवरी से जनवरी तक लिया गया है।

कृषि

कीट मारक दवा की खपत (तकनीकी वर्ष)

संख्या12.18

वर्ष	मात्रा (टनों में)	अधीन क्षेत्र में वर्ष (000 हैक्टेयर)
1	2	3
1966-67	273.00	1,917
1970-71	412.00	3,206
1975-76	1,400.00	3,733
1980-81	2,150.00	5,058
1985-86	3,608.26	7,020
1990-91	5,164.53	6,420
1995-96	5,100.00	7,880
2000-01	5,025.00	8,798
2004-05	4,700.00	8,565
2005-06	4,650.00	8,495
2007-08	4,390.91(स)	7,555
2008-09	4,288.00	7,290
2009-10(अ)	4,175.00	7,119

अ—अनन्तिम

स—संशोधित

प्राप्ति स्थान : — कृषि निदेशक, हरियाणा।

कृषि

जिलावार कीट मारक दवा की खपत (तकनीकी वर्ग)

संख्या 12.19 (टनों में)

जिला	1985-86	1990-91	1995-96	2000-01	2005-06	2007-08 (सं)	2008-09	2009-10(अ)
1	2	3	4	5	6	7	8	9
अम्बाला और पंचकूला	596.00	689.86	304.7	299.7	229.0	330.69	324.0	310.00
यमुनानगर	—	—	270.0	266.1	246.0	310.50	306.0	300.00
कुरुक्षेत्र	524.00	828.50	306.7	307.2	270.0	253.75	250.0	250.00
कैथल	—	—	432.0	425.2	254.0	323.00	320.0	310.00
करनाल	556.40	808.17	402.0	396.2	323.0	513.20	498.0	475.00
पानीपत	—	—	342.4	338.0	294.0	424.82	415.0	410.00
सोनीपत	312.00	363.86	340.0	334.3	291.0	313.67	305.0	300.00
रोहतक	136.30	127.00	160.0	85.3	106.0	48.37	48.0	48.00
झज्जर	—	—	—	72.3	73.0	66.60	67.0	67.00
फरीदाबाद	152.04	208.00	321.7	316.3	252.0	229.81	220.0	210.00
गुड़गांव*	268.00	164.00	118.0	116.0	116.0	43.72	43.0	43.00
रिवाड़ी	—	—	180.6	176.6	140.0	6.45	7.0	7.00
महेन्द्रगढ़	58.28	140.57	129.0	126.5	102.0	33.10	33.0	33.00
भिवानी	97.47	142.00	288.9	284.0	201.0	325.00	320.0	310.00
जीन्द	208.00	325.00	292.0	287.1	224.0	210.00	200.0	190.00
हिसार	339.77	687.57	604.0	271.0	252.0	449.15	440.0	430.00
फतेहाबाद	—	—	—	323.8	549.0	119.58	112.0	110.00
सिरसा	360.00	680.00	608.0	599.4	728.0	389.50	380.0	372.00
जोड़	3,608.26	5,164.53	5,100.0	5,025.0	4,650.0	4,390.91	4,288.0	4,175.00

अ— अनन्तिम

प्राप्ति स्थान : — कृषि निदेशक, हरियाणा।

स— संशोधित

मेवात की सूचना भी सम्मिलित है।

नोटः- वर्ष 1992-93 के पहले के आंकड़े पुराने जिलों की सीमाओं अनुसार हैं।

कृषि

हरियाणा में कृषियन्त्र- तथा उपकरण : पशुधन गणना2003 *

संख्या 12.20 (संख्या)

जिला	हल				
	लकड़ी के	लोहे के**	जोड़	गन्ने पीडने के कोल्हू	छकडे
1	2	3	4	5	6
अम्बाला	1,061	3,775	4,836	254	9,738
पंचकूला	1,611	4,378	5,989	140	1,782
यमुनानगर	1,377	5,025	6,402	77	8,864
कुरुक्षेत्र	757	1,038	1,795	55	13,371
कैथल	3,824	5,667	9,491	674	26,841
करनाल	1,178	1,804	2,982	108	25,576
पानीपत	632	1,117	1,749	65	17,173
सोनीपत	1,344	695	2,039	155	20,822
रोहतक	3,917	5,804	9,721	121	14,828
झज्जर	3,456	852	4,308	17	2,484
फरीदाबाद	821	367	1,188	40	5,983
गुड़गांव	2,261	1,243	3,504	87	754
रिवाड़ी	1,691	880	2,571	—	1,498
महेन्द्रगढ़	5,407	2,837	8,244	—	4,153
भिवानी	15,120	23,853	38,973	127	14,440
जीन्द	12,779	17,591	30,370	65	42,827
हिसार	31,805	51,140	82,945	718	72,862
फतेहाबाद	16,288	14,359	30,647	38	21,233
सिरसा	16,048	10,448	26,496	36	26,181
हरियाणा राज्य 2003	1,21,377	1,52,873	2,74,250	2,777	3,31,410

*अनन्तिम

**मिट्टी सटियरिंग व मिट्टी टर्निंग सम्मिलित है।

कृषि

हरियाणा में कृषि-यन्त्र तथा उपकरण : पशुधन गणना 2003*

संख्या 12.20 (समाप्त) (संख्या)

जिला	ट्रैक्टर				नलकूप			कम्बाईन हारवेस्टर		
	रेंगने वाले ट्रैक्टर/मुल्ड बोर्ड हल	हस्त ट्रैक्टर या शक्ति टिल्लर	चार पहिये वाले ट्रैक्टर	कुल जोड (7+8+9)	पम्पिंग सैट सहित तेल इंजन	ट्यूबवैलों के लिए बिजली पम्प	जोड़	ट्रैक्टर चालित	स्वयं चालित	जोड़
1	7	8	9	10	11	12	13	14	15	16
अम्बाला	1,518	3,457	7,975	12,950	5,992	10,752	16,744	135	7,908	8,043
पंचकूला	270	703	1,589	2,562	936	1,483	2,419	33	1,346	1,379
यमुनानगर	1,728	5,380	10,397	17,505	7,170	14,059	21,229	189	680	869
कुरुक्षेत्र	1,909	5,277	11,720	18,906	1,551	24,900	26,451	445	2,307	2,752
कैथल	1,590	1,242	9,550	12,382	19,152	25,526	44,678	433	8,552	8,985
करनाल	2,714	3,860	15,651	22,225	11,659	41,769	53,428	653	15,250	15,903
पानीपत	546	594	7,309	8,449	7,226	18,730	25,956	469	6,208	6,677
सोनीपत	1,770	561	14,079	16,410	30,860	12,563	43,423	263	51,888	52,151
रोहतक	1,225	367	8,729	10,321	19,836	2,491	22,327	310	60,018	60,328
झज्जर	1,627	325	11,304	13,256	22,845	4,082	26,927	270	8,663	8,933
फरीदाबाद	2,046	396	10,277	12,719	15,746	8,294	24,040	75	3,036	3,111
गुड़गांव	2,220	980	8,376	11,576	8,761	15,689	24,450	112	15,716	15,828
रिवाड़ी	591	360	5,476	6,427	4,976	19,205	24,181	34	2,275	2,309
महेन्द्रगढ़	—	—	4,122	4,122	1,502	19,091	20,593	—	—	—
भिवानी	3,126	615	13,322	17,063	18,678	15,581	34,259	326	19,215	19,541
जीन्द	1,859	1,331	10,818	14,008	32,695	13,928	46,623	274	9,671	9,945
हिसार	1,676	129	12,381	14,186	33,058	3,859	36,917	80	8,112	8,192
फतेहाबाद	2,114	219	11,007	13,340	15,051	10,513	25,564	316	273	589
सिरसा	5,540	420	19,653	25,613	18,183	9,841	28,024	264	12,547	12,811
हरियाणा राज्य 2003	34,069	26,216	1,93,735	2,54,020	2,75,877	2,72,356	5,48,233	4,681	2,33,665	2,38,346

*अनन्तिम

प्राप्ति स्थान : निदेशक, पशु पालन एवं डेयरी, हरियाणा।

कृषि

हरियाणा में ट्रैक्टरों की संख्या

संख्या12.21

वर्ष / जिला	ट्रैक्टरों की संख्या
1	2
1966-67	4,803
1970-71	12,312
1975-76	25,451
1980-81	52,689
1985-86	83,120
1990-91	130,246
1995-96	162,030
2000-01	209,613
2005-06	246,914
2008-09	264,973
2009-10 (अ)	2,59,030
अम्बाला	8,410
पंचकूला	10,941
यमुनानगर	11,974
कुरुक्षेत्र	13,805
कैथल	12,162
करनाल	18,423
पानीपत	2,129
सोनीपत	16,339
रोहतक	12,413
झज्जर	16,079
फरीदाबाद	3,733
पलवल	14,318
गुड़गांव	5,190
मेवात	4,363
रिवाड़ी	8,459
महेन्द्रगढ़	5,581
भिवानी	21,194
जीन्द	13,679
हिसार	20,773
फतेहाबाद	15,955
सिरसा	23,110

अ-अनन्तिम

प्राप्ति स्थान :- कृषि निदेशक, हरियाणा।

हरियाणा में ट्रैक्टरों की संख्या

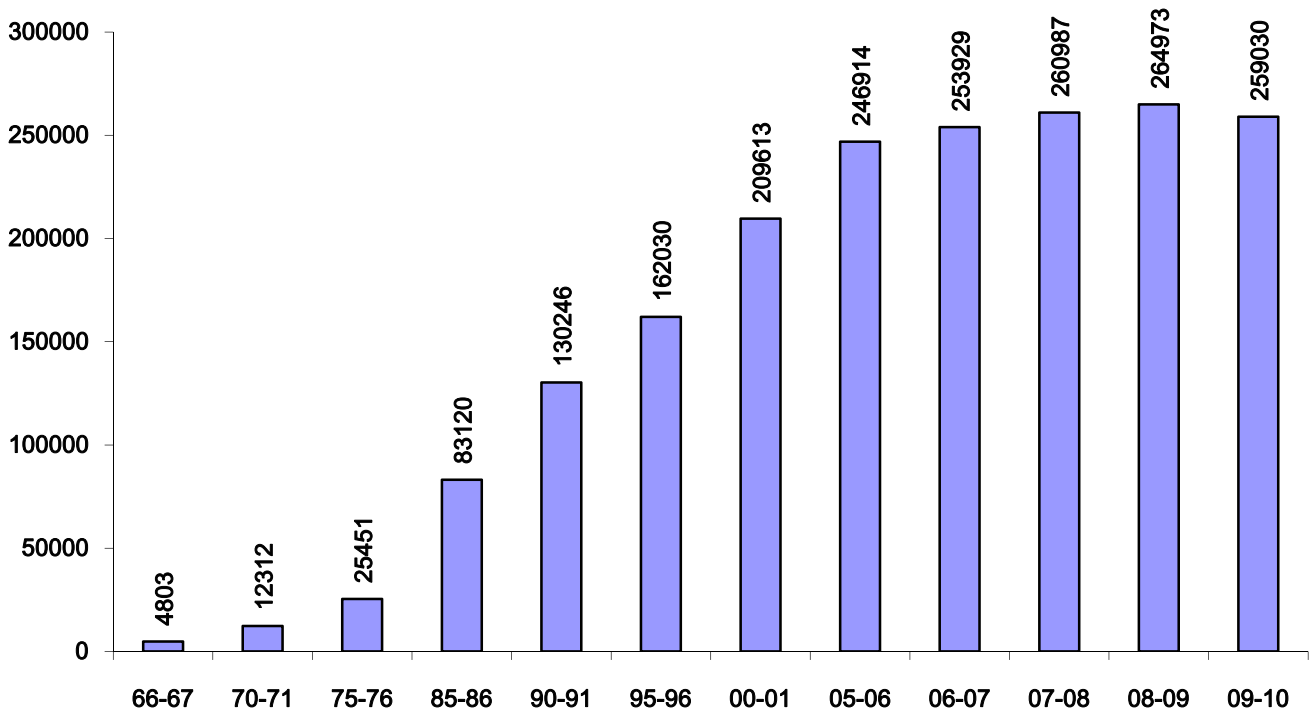

कृषि

हरियाणा में पुनर्विभाजित ग्रामों की संख्या

संख्या12.22

जिला	राजस्व गांवो की संख्या जहां चकबन्दी कार्य पूरा हो चुका है				
	1965-66 तक	1980-81 तक	2007-08* तक	दौरान 2008-09*	राजस्व गांवों की कुल संख्या जहां 31 मार्च 2009* तक चकबन्दी कार्य पूरा हो चुका था
1	2	3	4	5	6
अम्बाला	1,176	1,239	706	1	707
यमुनानगर	**	**	540	—	540
कुरुक्षेत्र	**	740	417	—	417
कैथल	**	**	321	—	321
करनाल	1,330	612	418	—	418
पानीपत	**	**	215	—	215
सोनीपत	**	339	343	—	343
रोहतक	755	435	439	—	439
फरीदाबाद	**	—	465	—	465
गुड़गांव	1,512	1,157	373	—	373
रिवाड़ी	**	**	343	—	343
महेन्द्रगढ़	484	721	737	—	737
भिवानी	**	402	393	—	393
जीन्द	296	355	347	—	347
हिसार	979	483	512	—	512
सिरसा	**	323	325	—	325
जोड़	6,532	6,806	6,894	1	6,895

प्राप्ति स्थान :- निदेशक, चकबन्दी विभाग, हरियाणा।

नोट : * जिला पंचकूला, झज्जर तथा फतेहावाद की सूचना क्रमश अम्बाला, रोहतक तथा हिसार जिलों से सम्मिलित है।

** जिले अस्तित्व में नही थे।

कृषि

हरियाणा में पुनर्विभाजित ग्रामों का क्षेत्र

संख्या 12.23 (000 हैक्टेयरों में)

जिला	पुनर्विभाजित क्षेत्र				
	1965-66 के अन्त तक पुनर्विभाजित क्षेत्र	1980-81 के अन्त तक पुनर्विभाजित क्षेत्र	2007-08* के अन्त तक पुनर्विभाजित क्षेत्र	दौरान 2008-09*	2008-09* के अन्त तक पुनर्विभाजित क्षेत्र
1	2	3	4	5	6
अम्बाला	338	365	366.279	0.091	366.370
यमुनानगर	**	**	1.539	—	1.539
कुरुक्षेत्र	**	368	368.000	—	368.000
कैथल	**	**	3.140	—	3.140
करनाल	759	355	359.461	—	359.461
पानीपत	**	**	10.400	—	10.400
सोनीपत	*	207	207.000	—	207.000
रोहतक	565	341	342.000	—	342.000
फरीदाबाद	**	—	230.000	—	230.000
गुड़गांव	574	450	221.930	—	221.930
रिवाड़ी	*	*	—	—	—
महेन्द्रगढ़	280	284	284.000	—	284.000
भिवानी	**	543	576.566	—	576.566
जीन्द	239	325	325.000	—	325.000
हिसार	1,236	619	622.110	—	622.110
सिरसा	**	320	322.020	—	322.020
जोड़	3,991	4,177	4,239.445	0.091	4,239.536

प्राप्ति स्थान :- निदेशक, चकबन्दी विभाग, हरियाणा।

नोट :- *जिला पंचकूला, झज्जर तथा फतेहाबाद की सूचना क्रमश: अम्बाला, रोहतक तथा हिसार जिलों में सम्मिलित है।

** जिले अस्तित्व में नहीं थे।

खण्ड XIII
सिंचाई

इस अनुभाग की सारणियों में हरियाणा तथा भारत के सिंचाई आंकड़े वर्णित है। सूचना हरियाणा राज्य के सिंचाई, कृषि व भू-अभिलेख विभागों एवं अर्थ तथा आकड़ां सलाहकार, कृषि मंत्रालय, भारत सरकार से एकत्रित की गई है।

सारणी संख्या 13.1 में हरियाणा में विभिन्न साधनों के अनुसार सिंचाई अधीन निवल क्षेत्र से सम्बन्धित आंकड़े दिये गये हैं।

सारणी संख्या 13.2 में भारत में विभिन्न साधनों से राज्यवार सिंचाई अधीन निवल क्षेत्र दिखाया गया है।

सारणी संख्या 13.3 में हरियाणा में कुल सिंचित क्षेत्र तथा कुल बोया गया क्षेत्र दिया गया है।

सारणी संख्या 13.4 में हरियाणा में विभिन्न फसलों के अधीन कुल सिंचित क्षेत्र के आंकड़े दिये गये है।

सारणी संख्या 13.5 में भारत में राज्यवार सिंचित क्षेत्र दिखाया गया है।

सारणी संख्या 13.6 में हरियाणा में ट्यूबवैल सैटो तथा पम्पिंग सैटो की संख्या दिखाई गई है। यह सूचना कृषि निदेशक के माध्यम से विकास खण्डों से एकत्र की गई है।

सारणी संख्या 13.7 में हरियाणा में सिंचाई निर्माण (नहरों) के आप्रेशन के मुख्य परिणाम दर्शाए गए हैं।

सारणी संख्या 13.8 से हरियाणा में नहरों द्वारा सिंचित क्षेत्र का पता चलता है।

हरियाणा में विभिन्न साधनों द्वारा निवल सिचिंत क्षेत्र
(लाख हैक्टयरों में)

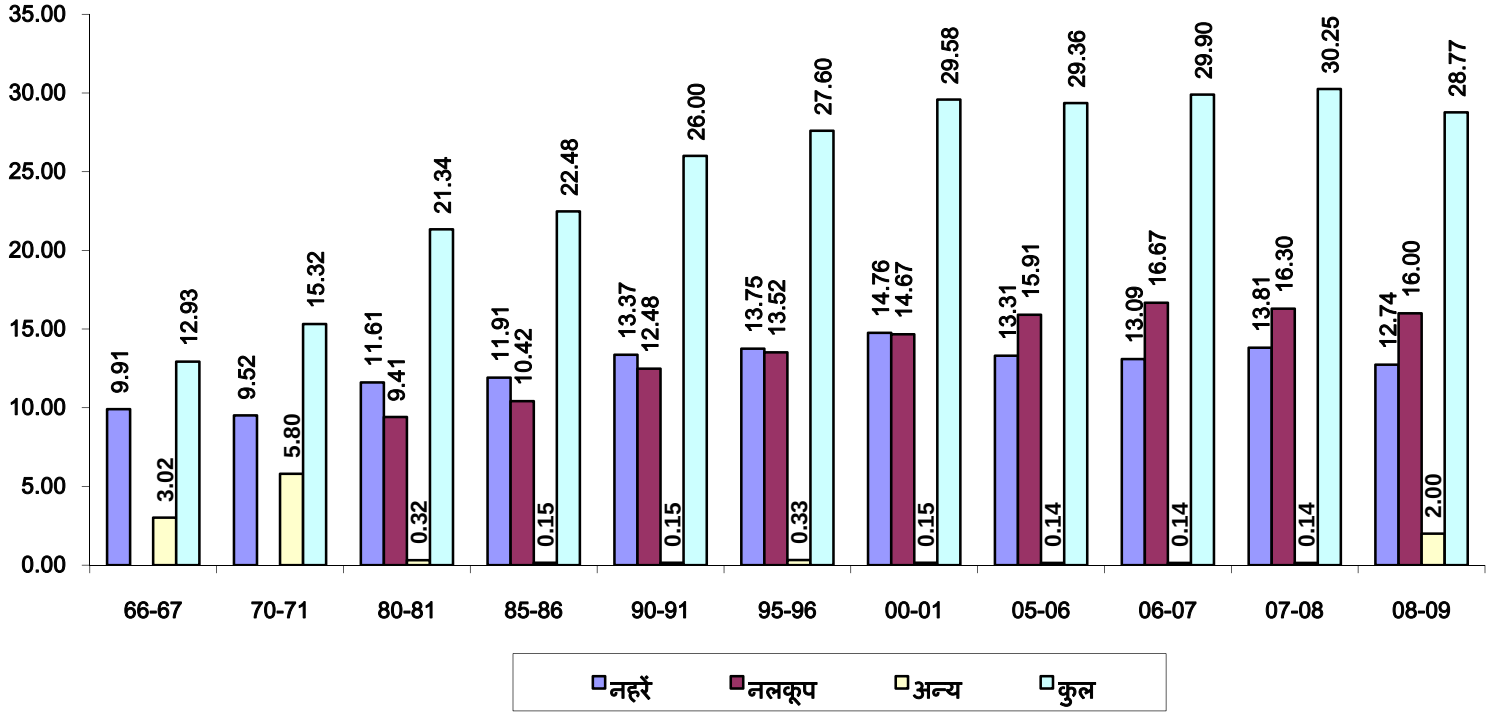

सिंचाई

हरियाणा में सिंचाई अधीन निवल क्षेत्र

संख्या 13.1 (000 हैक्टेयर में)

वर्ष/जिला	सिंचित निवल क्षेत्र						
	सरकारी नहरें	तालाब	कुएं	नलकूप	अन्य साधन	जोड	बोये गये निवल क्षेत्र पर प्रतिशतता
1	2	3	4	5	6	7	8
1966-67	991	4	289	—	9	1,293	37.8
1970-71	952	1	574	—	5	1,532	43.0
1975-76	1,036	1	31	682	4	1,754	48.4
1980-81	1,161	(a)	26	941	6	2,134	59.2
1985-86	1,191	1	10	1,042	4	2,248	62.2
1990-91	1,337	1	(a)	1,248	14	2,600	72.7
1995-96	1,375	1	(a)	1,352	32	2,760	77.0
2000-01	1,476	1	(a)	1,467	14	2,958	83.9
2005-06	1,331	(a)	(a)	1,591	14	2,936	82.3
2007-08	1,381	(a)	(a)	1,630	14	3,025	84.2
2008-09*	1,274	(a)	1	1,600	2	2,877	80.5
अम्बाला	14	—	1	98	—	113	86.3
पंचकूला	1	—	(a)	5	2	8	33.3
यमुनानगर	3	—	—	122	—	125	100.0
कुरुक्षेत्र	27	—	—	124	—	151	100.0
कैथल	100	—	—	101	—	201	99.5
करनाल	68	—	—	119	—	187	98.9
पानीपत	34	—	—	61	—	95	100.0
सोनीपत	85	—	—	64	—	149	96.1
रोहतक	67	—	—	41	—	108	76.1
झज्जर	78	—	—	45	—	123	75.5
फरीदाबाद	1	—	—	35	—	36	97.3
पलवल	19	—	—	70	—	89	85.6
गुड़गांव	2	—	—	75	—	77	92.8
मेवात	—	—	—	68	—	68	63.6
रिवाड़ी	2	—	—	92	—	94	75.2
महेन्द्रगढ़	2	—	—	120	—	122	80.8
भिवानी	76	—	—	44	—	120	31.0
जीन्द	107	—	—	105	—	212	88.7
हिसार	218	—	—	22	—	240	70.2
फतेहाबाद	132	—	—	80	—	212	94.6
सिरसा	238	—	—	109	—	347	86.8

(a) से अभिप्राय 500 हैक्टेयर से कम है। *अनन्तिम प्राप्ति स्थान :- निदेशक, भू—अभिलेख, हरियाणा।

सिंचाई

2007-08 में भारत में सिंचाई अधीन निवल क्षेत्र (अनन्तिम)

संख्या 13.2 (000 हैकटेयर में)

राज्य	सरकारी नहरें	गैर—सरकारी नहरें	तालाव	ट्यूबवैल	अन्य कुएं	अन्य साधन	जोड़	निवल सिंचित क्षेत्र की बोये गये निवल क्षेत्र से प्रतिशतता
1	2	3	4	5	6	7	8	9
आंध्र प्रदेश	1,609	—	585	2,287	—	163	4,644	43.2
अरुणाचल प्रदेश	—	—	—	—	—	54	54	25.7
असम**	—	—	—	—	—	76	76	2.8
बिहार**	951	—	160	2,214	12	125	3,462	61.1
झारखंड**	15	—	23	10	56	39	142	9.3
गोआ	8	—	—	—	27	—	35	26.1
गुजरात**	676	—	33	967	1,810	42	3,528	36.2
हरियाणा	1,380	—	—	1,630	—	14	3,025	84.1
हिमाचल प्रदेश **	3	—	—	13	3	86	104	19.3
जम्मू तथा कश्मीर	129	157	4	1	—	17	308	42.0
कर्नाटक	991	—	208	1,079	434	420	3,132	30.1
केरल	88	4	42	18	131	105	388	18.6
मध्य प्रदेश	1,048	2	138	1,981	2,275	973	6,418	43.7
छत्तीसगढ़	913	—	56	251	31	82	1,334	28.2
महाराष्ट्र**	1,004	—	—	—	2,177	—	3,181	18.2
मणिपुर	—	—	—	—	—	51	51	21.7
मेघालय	16	42	—	—	—	—	58	24.7
मिजोरम	1	8	—	—	—	—	9	9.7
नागालैंड	—	—	—	—	—	76	76	24.1
उड़ीसा**	1,420	—	—	306	101	331	2,158	38.4
पंजाब**	1,142	—	—	2,967	—	4	4,112	98.2
राजस्थान	1,688	—	102	2,179	2,393	83	6,444	37.7
सिक्किम**	2	—	—	—	—	7	9	8.3
तमिलनाडू	752	1	506	389	1,204	11	2,864	56.6
त्रिपुरा**	15	—	2	7	2	35	61	21.8
उत्तर प्रदेश	2,358	—	105	9,576	1,004	41	13,085	79.7
उत्तराखंड**	92	4	—	199	19	32	345	45.2
पश्चिमी बंगाल**	—	—	—	—	—	3,136	3,136	59.2

सिंचाई

2007-08 में भारत में सिंचाई अधीन निवल क्षेत्र (अनन्तिम)

संख्या 13.2 (समाप्त) (000 हैक्टेयर में)

राज्य	सरकारी नहरें	गैर— सरकारी नहरें	तालाब	ट्यूबवैल	अन्य कुएं	अन्य साधन	जोड़	निवल सिंचित क्षेत्र की बोये गये निवल क्षेत्र से प्रतिशतता
1	2	3	4	5	6	7	8	9
अन्य केन्द्रीय प्रशासित क्षेत्र	11	—	—	30	3	4	48	57.8
अखिल भारत 2007-08(P)	16,313	218	1,964	26,105	11,682	6,005	62,286	44.2
अखिल भारत 2006-07	15,116	235	2,044	24,056	11,853	7,554	60,857	43.4

प्राप्ति स्थान :- अर्थ तथा सांख्यिकीय सलाहकार, कृषि मंत्रालय, भारत सरकार।

(अ) अनन्तिम

आंकडों को पूर्णांकन करने के कारण जोड़ भिन्न हो सकते है ।

** राज्यों/संघीय क्षेत्रों से प्राप्त सिंचित क्षेत्र से सम्बन्धित नवीनतम आंकड़े कृषि गणना से या अनुमानित आंकड़ों के आधार पर लिये गये है।

सिंचाई

हरियाणा में वर्ष 2008-09 में जिलावार कुल सिंचित क्षेत्र तथा कुल बोया गया क्षेत्र

संख्या 13.3 (000 हैक्टेयर में)

वर्ष/जिला	कुल सिंचित क्षेत्र	राज्य जोड़ से प्रतिशतता	कुल सिंचित क्षेत्र की कुल काश्त अधीन क्षेत्र से प्रतिशतता	सिंचाई की सघनता (कुल सिंचित क्षेत्र X 100/ निवल सिंचित क्षेत्र)
1	2	3	4	5
अम्बाला	188	3.4	91.3	166.4
पंचकूला	26	0.5	55.3	325.0
यमुनानगर	200	3.6	93.9	160.0
कुरुक्षेत्र	274	4.9	100.0	181.5
कैथल	383	6.9	99.5	190.5
करनाल	392	7.1	99.2	209.6
पानीपत	191	3.4	100.0	201.1
सोनीपत	296	5.3	98.3	198.7
रोहतक	202	3.7	85.6	187.0
झज्जर	198	3.6	83.2	161.0
फरीदाबाद	69	1.2	100.0	191.7
पलवल	176	3.2	92.6	197.8
गुड़गांव	109	2.0	94.8	141.6
मेवात	94	1.7	54.7	138.2
रिवाड़ी	143	2.6	72.6	152.1
महेन्द्रगढ़	141	2.5	55.7	115.6
भिवानी	399	7.2	52.6	332.5
जीन्द	441	8.0	94.0	208.0
हिसार	546	9.8	84.3	227.5
फतेहाबाद	412	7.4	97.2	194.3
सिरसा	664	12.0	92.5	191.4
जोड	5,544	100.0	85.3	192.7

प्राप्ति स्थान :- निदेशक, भू-अभिलेख, हरियाणा।

हरियाणा में कुल काश्त अधीन क्षेत्र व कुल सिचिंत क्षेत्र
(लाख हैक्टयरों में)

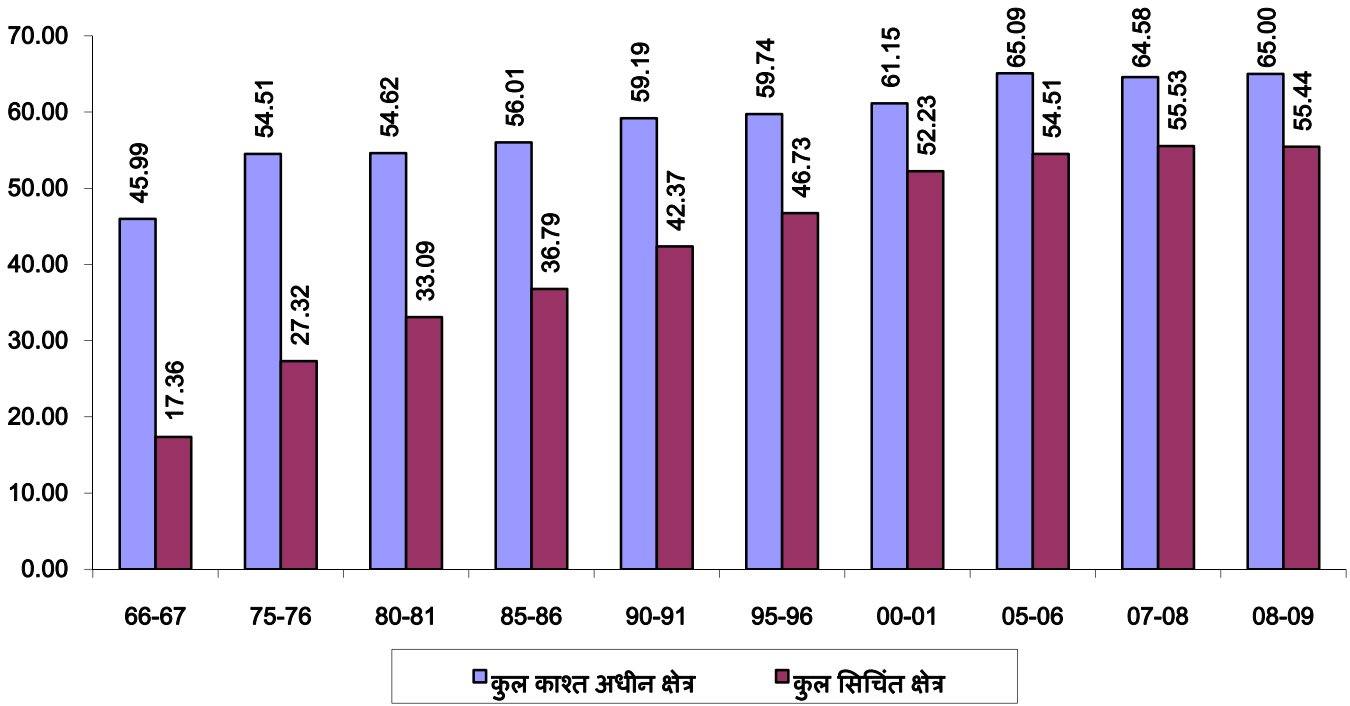

हरियाणा में कुल सिंचित क्षेत्र

सिंचाई

हरियाणा में कुल सिंचित क्षेत्र (फसलवार)

संख्या 13.4 (000 हैक्टेयर में)

वर्ष/जिला	चावल	ज्वार	बाजरा	गेहूं	जौं
1	2	3	4	5	6
1966-67	138	72	47	512	92
1970-71	235	55	88	914	54
1975-76	274	50	112	1,084	102
1980-81	469	37	103	1,378	76
1985-86	577	43	84	1,623	57
1990-91	655	61	94	1,805	41
1995-96	824	68	102	1,939	36
2000-01	1,052	70	147	2,334	40
2005-06	1,046	67	189	2,280	26
2007-08	1,072	66	254	2,448	38
2008-09*	1,210	61	227	2,444	51
अम्बाला	81	—	—	82	—
पंचकूला	9	—	—	12	—
यमुनानगर	71	—	—	82	—
कुरुक्षेत्र	122	—	—	115	—
कैथल	156	—	13	172	—
करनाल	169	@	3	172	—
पानीपत	78	—	@	88	—
सोनीपत	93	10	7	143	@
रोहतक	38	17	8	103	1
झज्जर	34	17	13	93	3
फरीदाबाद	8	2	4	34	@
पलवल	27	8	6	93	1
गुड़गांव	3	1	29	49	2
मेवात	7	1	1	63	1
रिवाड़ी	2	@	17	46	2
महेन्द्रगढ़	—	—	19	43	1
भिवानी	21	5	29	151	13
जीन्द	107	@	30	215	1
हिसार	49	—	37	223	9
फतेहाबाद	78	—	8	186	5
सिरसा	57	—	3	279	12

सिंचाई

हरियाणा में कुल सिंचित क्षेत्र (फसलवार)

संख्या 13.4 (जारी) (000 हैक्टेयर में)

वर्ष/जिला	मक्की	अन्य खाद्यान्न तथा मोटा अनाज	कुल खाद्यान्न	चना	अन्य दालें
1	7	8	9	10	11
1966-67	23	@	884	268	20
1970-71	35	@	1,381	238	15
1975-76	38	1	1,661	307	18
1980-81	17	1	2,081	311	23
1985-86	15	2	2,401	191	37
1990-91	8	1	2,665	141	55
1995-96	4	@	2,973	70	45
2000-01	2	@	3,645	41	18
2005-06	3	@	3,611	24	38
2007-08	2	—	3,880	39	41
2008-09*	1	—	3,994	19	37
अम्बाला	@	—	163	—	@
पंचकूला	@	—	21	@	@
यमुनानगर	@	—	153	@	1
कुरुक्षेत्र	@	—	237	@	1
कैथल	@	—	341	@	1
करनाल	1	—	345	@	1
पानीपत	@	—	166	@	1
सोनीपत	@	—	253	@	5
रोहतक	@	—	167	@	8
झज्जर	@	—	160	@	6
फरीदाबाद	@	—	48	—	1
पलवल	@	—	135	—	2
गुड़गांव	—	—	84	—	1
मेवात	—	—	73	@	@
रिवाड़ी	—	—	67	@	@
महेन्द्रगढ़	—	—	63	4	—
भिवानी	—	—	219	8	4
जीन्द	@	—	353	@	1
हिसार	—	—	318	3	3
फतेहाबाद	—	—	277	1	—
सिरसा	—	—	351	3	1

सिंचाई

हरियाणा में कुल सिंचित क्षेत्र (फसलवार)

संख्या 13.4 (समाप्त) (000 हैक्टेयर में)

वर्ष/जिला	कुल दालें	गन्ना	अन्य खाद्यान्न फसलें जिनमें मसाले भी शामिल हैं	अन्य खाद्य फसलें (9+12+13+14)	कपास	अन्य अखाद्य फसलें तेल बीजों सहित	कुल फसलें (15+16+17)
1	12	13	14	15	16	17	18
1966-67	288	127	36	1,335	177	224	1,736
1970-71	253	133	39	1,806	189	235	2,230
1975-76	325	141	53	2,180	241	311	2,732
1980-81	334	103	56	2,574	311	424	3,309
1985-86	228	99	72	2,800	341	538	3,679
1990-91	196	142	68	3,071	488	678	4,237
1995-96	115	140	62	3,290	648	735	4,673
2000-01	59	140	63	3,907	554	762	5,223
2005-06	62	128	76	3,877	581	993	5,451
2007-08	80	139	77	4,176	481	896	5,553
2008-09*	56	90	71	4,211	454	879	5,544
अम्बाला	@	11	5	179	—	9	188
पंचकूला	@	@	2	23	—	3	26
यमुनानगर	1	28	5	187	—	13	200
कुरुक्षेत्र	1	11	7	256	—	18	274
कैथल	1	2	2	346	2	35	383
करनाल	1	10	5	361	@	31	392
पानीपत	1	4	4	175	@	16	191
सोनीपत	5	6	7	271	1	24	296
रोहतक	8	7	2	184	6	12	202
झज्जर	6	1	1	168	1	29	198
फरीदाबाद	1	1	3	53	—	16	69
पलवल	2	4	1	142	@	34	176
गुड़गांव	1	@	4	89	@	20	109
मेवात	@	@	2	75	—	19	94
रिवाड़ी	@	@	1	68	1	74	143
महेन्द्रगढ़	4	—	—	67	@	74	141
भिवानी	12	1	4	236	30	133	399
जीन्द	1	2	2	358	45	38	441
हिसार	6	1	6	331	112	103	546
फतेहाबाद	1	1	2	281	84	47	412
सिरसा	4	@	6	361	172	131	664

@ से अभिप्राय 500 हैक्टेयर से कम है। प्राप्ति स्थान :- निदेशक, भू—अभिलेख, हरियाणा।

* अनन्तिम

सिंचाई

भारत में वर्ष 2007-08* में राज्यवार कुल सिंचाई क्षेत्र (फसलवार)

संख्या 13.5 (000 हैक्टेयर)

राज्य	खाद्य फसलें					
	खाद्यान्न					
	चावल	ज्वार	बाजरा	मक्की	रागी	गेहूं
1	2	3	4	5	6	7
आंध्र प्रदेश	3,850	28	21	349	10	6
अरुणाचल प्रदेश	54	—	—	—	—	—
असम	86	—	—	—	—	—
बिहार **	2,035	—	—	386	1	1,988
झारखंड **	93	—	—	4	—	74
गोआ	18	—	—	—	—	—
गुजरात **	436	15	144	39	—	1,141
हरियाणा	1,072	66	254	2	—	2,449
हिमाचल प्रदेश **	49	—	—	25	—	71
जम्मू तथा कश्मीर	229	—	—	22	5	77
कर्नाटक	1,033	149	50	447	39	143
केरल	154	—	—	—	—	—
मध्य प्रदेश	252	1	—	17	—	3,433
छत्तीसगढ़	1,284	—	—	5	—	64
महाराष्ट्र **	417	376	70	97	—	937
मणिपुर**	51	—	—	—	—	—
मेघालय	33	—	—	—	—	—
मिजोरम	10	—	—	—	—	—
नागालैंड	76	—	—	—	—	1
उड़ीसा	2,068	—	—	34	11	19
पंजाब	2,592	—	4	99	—	3,437
राजस्थान	53	2	311	28	—	2,575
सिक्किम **	8	—	—	—	—	—
तमिलनाडू	1,659	19	4	89	12	—
त्रिपुरा **	97	—	—	—	—	—
उत्तर प्रदेश **	4,406	1	53	265	—	8,900
उत्तराखंड **	187	—	—	—	—	211
पश्चिमी बंगाल **	2,767	1	—	13	13	261
अन्य केन्द्रीय प्रशासित क्षेत्र	31	4	—	—	—	19
अखिल भारत 2007-08	25,101	662	913	1,924	90	25,807
अखिल भारत 2006-07	24,866	721	859	1,720	96	25,537

** राज्यो/संघीय क्षेत्रों से प्राप्त सिंचित क्षेत्र से सम्बन्धित नवीनतम आंकड़े कृषि गणना से या अनुमानित आंकड़ो के आधार पर लिये गये है।

* अनन्तिम

सिंचाई

भारत में वर्ष 2007-08* में राज्यवार कुल सिंचाई क्षेत्र (फसलवार)

संख्या 13.5 (जारी) (000 हैक्टेयर)

राज्य	खाद्य फसलें							
	खाद्यान्न			दालें				
	जौं	अन्य खाद्यान्न	कुल खाद्यान्न	चना	तुर/अरहर	अन्य दालें	कुल दालें	कुल अनाज (10+14)
1	8	9	10	11	12	13	14	15
आंध्र प्रदेश	—	—	4,264	9	1	20	31	4,295
अरुणाचल प्रदेश	—	—	54	—	—	—	—	54
असम	—	—	86	—	—	—	—	86
बिहार **	3	1	4,414	9	—	11	20	4,433
झारखंड **	1	—	172	2	—	2	4	176
गोआ	—	—	18	—	—	11	11	29
गुजरात **	9	4	1,787	76	20	13	109	1,896
हरियाणा	38	—	3,880	39	25	17	80	3,960
हिमाचल प्रदेश **	3	1	149	—	—	5	5	154
जम्मू तथा कश्मीर	4	2	340	—	—	3	3	343
कर्नाटक	—	—	1,860	100	29	22	152	2,012
केरल	—	—	154	—	—	—	—	154
मध्य प्रदेश	26	—	3,729	1,412	4	210	1,625	5,354
छत्तीसगढ़	—	—	1,353	60	—	7	67	1,420
महाराष्ट्र **	—	—	1,897	347	19	13	380	2,277
मणिपुर**	—	—	51	—	—	—	—	51
मेघालय	—	—	33	—	—	—	—	33
मिजोरम	—	—	10	—	—	—	—	10
नागालैंड	—	—	77	—	—	—	—	77
उड़ीसा	—	—	2,131	—	—	282	282	2,413
पंजाब	15	8	6,156	2	6	21	29	6,185
राजस्थान	245	1	3,215	515	1	90	606	3,821
सिक्किम **	—	—	8	—	—	—	—	8
तमिलनाडू	—	—	1,783	—	1	25	26	1,810
त्रिपुरा **	—	—	98	—	—	1	1	99
उत्तर प्रदेश **	107	2	13,735	73	50	433	555	14,290
उत्तराखंड **	1	—	400	—	—	5	5	405
पश्चिमी बंगाल **	—	1	3,056	8	—	20	28	3,084
अन्य केन्द्रीय प्रशासित क्षेत्र	—	—	56	—	—	1	1	57
अखिल भारत 2007-08	452	19	54,968	2,651	157	1,211	4,020	58,988
अखिल भारत 2006-07	460	13	54,271	2,385	166	1,109	3,660	57,931

प्राप्ति स्थान :- अर्थ तथा सांख्यिकीय सलाहकार, कृषि मंत्रालय, भारत सरकार।

सिंचाई

भारत में वर्ष 2007-08* में राज्यवार कुल सिंचाई क्षेत्र (फसलवार)

संख्या 13.5 (जारी) (000 हैक्टेयर)

राज्य	खाद्य फसलें			अन्य खाद्यान्न	कुल खाद्य फसलें
	गन्ना	गर्म मसाले	फल या सब्जियां		
1	16	17	18	19	20
आंध्र प्रदेश	396	244	467	—	5,402
अरुणाचल प्रदेश	—	—	—	—	54
असम	1	3	—	2	92
बिहार **	26	3	249	—	4,712
झारखंड **	5	1	55	—	237
गोआ	1	2	3	—	35
गुजरात **	211	264	436	—	2,807
हरियाणा	139	6	71	—	4,176
हिमाचल प्रदेश **	1	3	18	—	176
जम्मू तथा कश्मीर	—	2	35	—	379
कर्नाटक	479	232	258	—	2,980
केरल	2	51	66	10	284
मध्य प्रदेश	104	259	200	—	5,916
छत्तीसगढ़	18	6	60	—	1,505
महाराष्ट्र **	726	136	897	—	4,036
मणिपुर**	—	—	—	—	51
मेघालय	—	—	38	—	71
मिजोरम	—	—	—	—	10
नागालैंड	—	—	—	—	77
उड़ीसा	38	96	541	—	3,088
पंजाब	104	2	185	9	6,485
राजस्थान	10	552	150	—	4,533
सिक्किम **	—	1	1	—	10
तमिलनाडू	354	70	318	—	2,552
त्रिपुरा **	—	1	3	—	102
उत्तर प्रदेश **	2,008	61	898	5	17,262
उत्तराखंड **	121	—	19	—	545
पश्चिमी बंगाल **	8	129	1,333	—	4,554
अन्य केन्द्रीय प्रशासित प्रदेश	3	—	3	—	62
अखिल भारत 2007-08	4,756	2,124	6,304	26	72,197
अखिल भारत 2006-07	4,831	1,790	5,910	31	70,493

** राज्यो/संघीय क्षेत्रों से प्राप्त सिंचित क्षेत्र से सम्बन्धित नवीनतम आंकड़े कृषि गणना से या अनुमानित आंकड़ो के आधार पर लिये गये है।

* अनन्तिम

सिंचाई

भारत में वर्ष 2007-08* में राज्यवार कुल सिंचाई क्षेत्र (फसलवार)

संख्या 13.5 (जारी) (000 हैक्टेयर)

राज्य	अखाद्य फसलें						
	तेल बीज						
	मूंगफली	तिल जिन्जली	तोरिया, तारामीरा व सरसों	अलसी	अन्य	कुल तेल बीज	कपास
1	21	22	23	24	25	26	27
आंध्र प्रदेश	315	11	2	—	251	578	217
अरुणाचल प्रदेश	—	—	—	—	—	—	—
असम	—	—	—	—	—	—	—
बिहार **	—	—	34	1	19	54	—
झारखंड **	—	—	3	—	—	3	—
गोआ	—	—	—	—	—	—	—
गुजरात **	117	1	331	—	285	734	1,186
हरियाणा	1	2	385	—	11	398	481
हिमाचल प्रदेश **	—	—	1	1	1	4	—
जम्मू तथा कश्मीर	—	—	44	—	—	44	—
कर्नाटक	207	1	—	—	451	659	56
केरल	—	—	—	—	171	171	—
मध्य प्रदेश	12	—	306	4	13	335	267
छत्तीसगढ़	5	—	4	—	8	16	—
महाराष्ट्र **	73	—	—	2	99	174	87
मणिपुर**	—	—	—	—	—	—	—
मेघालय	—	—	2	—	—	2	—
मिजोरम	—	—	—	—	—	—	—
नागालैंड	—	—	28	10	2	39	—
उड़ीसा	114	22	49	—	21	206	3
पंजाब	1	5	26	—	24	56	605
राजस्थान	202	5	2,197	—	171	2,575	354
सिक्किम **	—	—	—	—	—	—	—
तमिलनाडू	194	22	—	—	365	581	35
त्रिपुरा **	—	—	—	—	—	—	—
उत्तर प्रदेश **	2	2	682	3	13	702	4
उत्तराखंड **	—	—	6	—	1	7	—
पश्चिमी बंगाल **	50	146	326	—	20	543	8
अन्य केन्द्रीय प्रशासित क्षेत्र	1	—	1	—	1	3	—
अखिल भारत 2007-08	1,293	217	4,427	21	1,930	7,887	3,303
अखिल भारत 2006-07	1,130	221	5,057	20	1,821	8,248	3,195

सिंचाई

भारत में वर्ष 2007-08* में राज्यवार कुल सिंचाई क्षेत्र (फसलवार)

संख्या 13.5 (समाप्त) (000 हैक्टेयर)

राज्य	अखाद्य फसलें				
	तम्बाकू	चारा फसलें	अन्य अखाद्य फसलें	कुल अखाद्य फसलें	कुल खाद्य एवं अखाद्य फसलें (20+31)
1	28	29	30	31	32
आंध्र प्रदेश	34	24	30	883	6,285
अरुणाचल प्रदेश	—	—	—	—	54
असम	—	—	—	—	92
बिहार **	11	1	12	78	4,790
झारखंड **	—	—	—	4	241
गोआ	—	—	—	—	35
गुजरात **	116	208	42	2,286	5,092
हरियाणा	—	488	10	1,377	5,553
हिमाचल प्रदेश **	—	5	1	10	186
जम्मू तथा कश्मीर	—	39	—	84	463
कर्नाटक	17	7	70	809	3,789
केरल	—	—	—	171	455
मध्य प्रदेश	—	34	15	651	6,567
छत्तीसगढ़	—	—	—	17	1,522
महाराष्ट्र **	1	99	36	397	4,433
मणिपुर**	—	—	—	—	51
मेघालय	—	—	—	2	73
मिजोरम	—	—	—	—	10
नागालैंड	—	—	—	39	116
उड़ीसा	4	—	7	220	3,308
पंजाब	—	506	38	1,204	7,689
राजस्थान	—	483	143	3,555	8,088
सिक्किम **	—	—	—	—	10
तमिलनाडू	6	15	63	700	3,252
त्रिपुरा **	—	—	—	—	103
उत्तर प्रदेश **	25	601	212	1,545	18,808
उत्तराखंड **	—	22	1	30	575
पश्चिमी बंगाल **	11	—	432	993	5,548
अन्य केन्द्रीय प्रशासित क्षेत्र	—	2	1	5	69
अखिल भारत 2007-08	225	2,534	1,113	15,062	87,259
अखिल भारत 2006-07	149	2,528	1,170	15,290	85,783

Note :—Totals may not tally due to rounding off

सिंचाई

ट्यूबवैल तथा पम्पिंग सैट

संख्या 13.6

वर्ष/जिला	डीजल सैट	बिजली के सैट	जोड़
1	2	3	4
1966-67	—	—	25,311
1970-71	17,903	86,455	1,04,358
1975-76	65,092	1,39,644	2,04,736
1980-81	1,09,353	2,22,674	3,32,027
1985-86	1,34,136	2,72,282	4,06,418
1990-91	1,55,842	3,41,729	4,97,571
1993-94	2,14,343	3,17,297	5,31,640
1994-95	2,25,485	3,21,731	5,47,216
1995-96	2,25,848	3,23,448	5,49,296
2000-01	2,55,302	3,34,171	5,89,473
2005-06	2,31,821	3,86,202	6,18,023
2008-09	2,37,052	4,41,208	6,78,260
2009-10(P)	2,10,041	4,67,311	6,77,352
अम्बाला	3,589	20,121	23,710
पंचकूला	1,213	3,194	4,407
यमुनानगर	8,635	23,512	32,147
कुरुक्षेत्र	196	38,115	38,311
कैथल	20,266	38,806	59,072
करनाल	505	59,369	59,874
पानीपत	3,098	27,429	30,527
सोनीपत	22,333	21,267	43,600
रोहतक	16,939	3,236	20,175
झज्जर	22,770	6,667	29,437
फरीदाबाद	2,488	7,239	9,727
पलवल	15,946	9,057	25,003
गुड़गांव	636	22,737	23,373
मेवात	4,944	7,247	12,191
रिवाड़ी	2,976	26,606	29,582
महेन्द्रगढ़	145	25,881	26,026
भिवानी	10,389	26,212	36,601
जीन्द	20,215	28,870	49,085
हिसार	20,987	10,022	31,009
फतेहाबाद	9,487	27,357	36,844
सिरसा	22,284	34,367	56,651

टिप्पणी : सैट से तात्पर्य है दोनों डीजल सैट तथा ट्यूबवैल।

प्राप्ति स्थान :- कृषि निदेशक, हरियाणा।

P— अनन्तिम।

हरियाणा में नलकूप तथा पंपिंग सैटों की संख्या (लाख में)

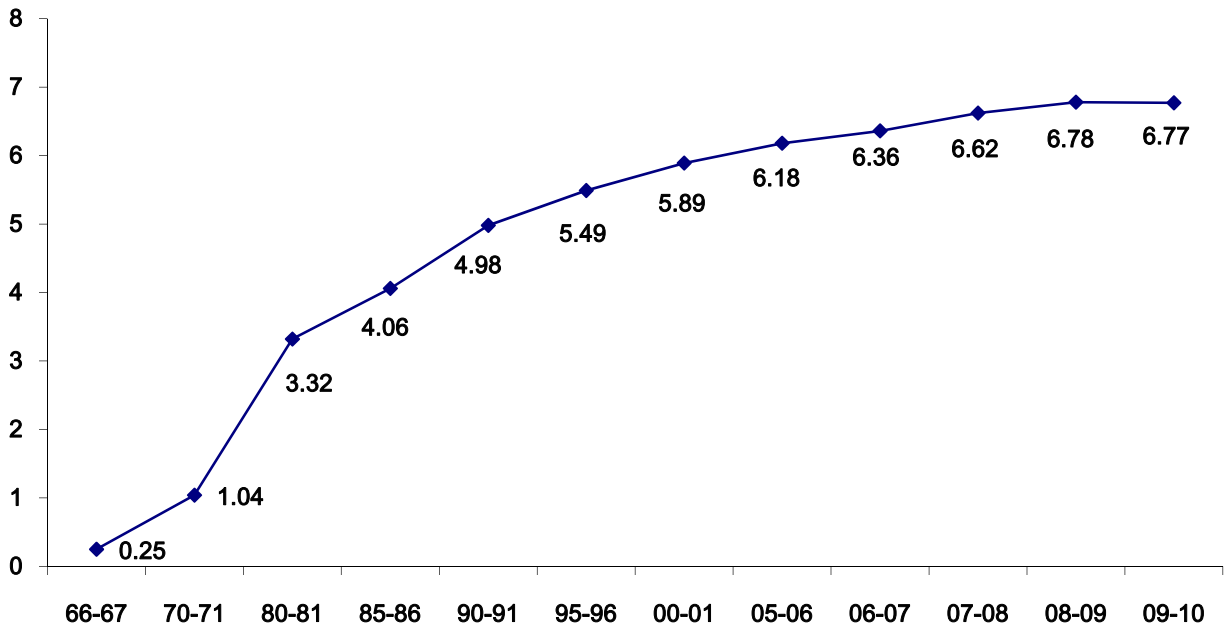

सिंचाई
हरियाणा में सिंचाई निर्माण आप्रेशन के मुख्य परिणाम

संख्या 13.7

वर्ष	कारगर नहरों की लम्बाई (मीलों में)*			कुल पुंजी व्यय (लाख ₹.) प्रत्यक्ष तथा अप्रत्यक्ष				निवल आय		
	मुख्य नहरें तथा शाखाएं	शाखा नालियां	वर्ष के दौरान सिंचित क्षेत्र (हजार हैक्टेयर में)	वर्ष के दौरान	वर्ष के अन्त में	कुल प्राप्तियां प्रत्यक्ष तथा अप्रत्यक्ष (₹. लाखों में)	चालू खर्च प्रत्यक्ष तथा अप्रत्यक्ष (₹. लाखों में)	राशि (₹. लाखों में)	पूंजी पर प्रतिशता	चालू खर्च की प्राप्तियां पर प्रतिशतता
1	2	3	4	5	6	7	8	9	10	11
1966-67	910	4,708	1,311	91	1,121	387	115	272	24.3	29.7
1970-71	988	4,769	1,437	540	2,278	494	258	173	7.6	52.2
1975-76	1,236	5,569	1,694	1,783	9,882	845	1,147	—	—	135.7
1980-81	1,452	6,124	1,818	6,244	36,241	1,009	1,813	—	—	179.7
1985-86	1,490	6,377	1,945	12,491	72,928	1,209	2,940	—	—	243.2
1990-91	1,494	6,570	1,981	7,621	1,18,062	1,731	4,441	—	—	256.6
1995-96	1,494	6,580	1,996	12,504	1,70,031	2,100	8,491	—	—	404.3
2000-01	1,518	7,032	2,147	23,101	3,08,289	5,430	8,096	N.A.	N.A.	149.1
2005-06	1,518	7,032	2,170	34,067	4,25,350	6,663	13,375	N.A.	N.A.	15.44
2008-09	N.A.	N.A.	2,164	58,761	5,90,003	7,401	N.A.	N.A.	N.A.	N.A.
2009-10	N.A.	N.A.	2,134	50,411	6,40,414	N.A.	N.A.	N.A.	N.A.	N.A.

प्राप्ति स्थान :- प्रमुख अभियन्ता, सिंचाई विभाग, हरियाणा।

टिप्पणी : सूचना उत्पादक तथा अनुत्पादक कार्यो से सम्बन्धित है।

* मील का अभिप्राय नहरी मील (5000 फुट) से है।

सिंचित क्षेत्र में दिल्ली राज्य का वह क्षेत्र शामिल है जो कि हरियाणा की नहरों द्वारा सिंचित है परन्तु वह क्षेत्र शामिल नहीं है जो कि हरियाणा में आगरा की नहरों द्वारा सिंचित है जो उत्तर प्रदेश सरकार द्वारा निर्मित है।

N. A. — उपलब्ध नहीं।

P— अनन्तिम।

सिंचाई

हरियाणा में नहरों द्वारा कुल सिंचित क्षेत्र

संख्या 13.8 (000 हैक्टेयर में)

वर्ष	हरियाणा की नहरों द्वारा हरियाणा राज्य में सिंचित क्षेत्र	आगरा की नहरों द्वारा हरियाणा में सिंचित क्षेत्र	हरियाणा राज्य में नहरों द्वारा सिंचित कुल क्षेत्र	हरियाणा की नहरों द्वारा दिल्ली राज्य में सिंचित क्षेत्र
1	2	3	4	5
1966-67	1,293	32	1,325	18
1970-71	1,421	26	1,447	16
1975-76	1,678	27	1,705	16
1980-81	1,807	33	1,840	11
1985-86	1,934	33	1,967	11
1990-91	1,972	33	2,005	9
1995-96	1,986	40	2,026	10
2000-01	2,138	50	2,188	9
2005-06	2,161	25	2,186	9
2007-08	2,134	25	2,159	9
2008-09	2,164	29	2,193	20
2009-10	2,139	23	2,162	19

अं— अनन्तिम

प्राप्ति स्थान:- प्रमुख अभियन्ता, सिंचाई, हरियाणा।

N.A. — उपलब्ध नहीं

खण्ड XIV
पशुधन, पशुपालन एवं डेयरी उद्योग

इस खण्ड में पशुधन, पशु चिकित्सा संस्थाओं और सरकारी कुक्कुटादि पालन फार्मो से सम्बद्ध आंकड़े दिये गये है। पशुधन सूचना, महानिदेशक, पशुपालन एवं डेयरी विभाग, हरियाणा से प्राप्त की गई है जो कि पांच वर्षीय पशुधन गणना, 2007 के आधार पर है।

सारणी 14.1 से 14.9 तक हरियाणा में पशुधन के सम्बन्ध में उपलब्ध आंकड़े दिये गये हैं।

सारणी 14.10 और 14.11 में प्रतिवर्ग किलोमीटर तथा 2001 की अनुमानित जनसंख्या के अनुसार प्रति हजार व्यक्तियों के पीछे पशुओं और कुक्कुटादि की संख्या का पता चलता है।

सारणी 14.12 तथा 14.13 में भारत के विभिन्न राज्यों में पशुधन और कुक्कुटादि पालन और काम देने वाले पशुओं की संख्या के सम्बन्ध में तुलनात्मक स्थिति का पता चलता है।

सारणी 14.14 से 14.21 क्रमश: पशु चिकित्सा संस्थाओं और उनके कर्मचारी, संस्थाओं में किया गया कार्य, पशुधन बीच विभिन्न संक्रामक रोगों के कारण होने वाली मृत्यु दर पशुधन विकास केन्द्रों, कृत्रिम गर्भाधान केन्द्रों में रखे गये सांडो, हरियाणा में सघन पशु विकास परियोजनाओं एवं गोसदनों का विकास और मान्यता प्राप्त बुचड़खानों की संख्या को दिखाती है।

सारणी 14.22 से 14.24 राज्य सरकारी कुक्कुटादि फार्मों की संख्या, उन में रखे हुए पक्षी तथा अण्डों के सम्बन्ध में बताती है।

सारणी 14.25 में हरियाणा में दूध का संग्रहण तथा दुग्ध संयन्त्रों/केन्द्रों की सूचना सम्मिलित की गई है।

सारणी 14.26 में दूध का अनुमानित उत्पादन तथा प्रति दिन प्रति व्यक्ति दूध की उपलब्धता दर्शायी गई है।

पशुधन

हरियाणा में पशुधन और कुक्कुटादि पालन : 2007

संख्या 14.1 (जारी)

जिला	पशु	भैंसें	घोड़े	टट्टू	गधे	खच्चरें	भेड़ें
1	2	3	4	5	6	7	8
अम्बाला	60,835	2,23,347	1,099	144	22	337	18,801
पंचकूला	27,939	68483	119	18	122	231	2,253
यमुनानगर	1,05,662	2,16,328	1,028	226	77	141	13,543
कुरुक्षेत्र	82,899	2,56,882	1,287	199	33	143	12,808
कैथल	85,017	3,84,470	2,013	364	118	672	21,874
करनाल	1,23,432	3,94,261	3,654	356	99	416	23,730
पानीपत	40,693	2,59,993	1,224	74	35	101	8,845
सोनीपत	69,646	3,64,913	1,102	216	164	394	14,658
रोहतक	54,710	2,77,359	554	273	367	388	24,364
झज्जर	40,001	2,37,963	329	268	297	500	26,176
फरीदाबाद	68,728	3,57,705	384	219	140	216	15,666
गुड़गांव	31,178	1,31,964	828	140	437	244	6,116
मेवात	47,536	2,94,574	230	138	343	112	22,490
रिवाड़ी	27,650	1,74,449	321	257	334	3,780	11,363
महेन्द्रगढ़	31,554	2,26,398	509	70	127	382	43,511
भिवानी	93,925	4,71,999	1,088	603	822	890	89,517
जीन्द	1,20,926	5,01,938	1,942	439	349	489	44,359
हिसार	1,67,573	4,86,057	1,157	306	288	371	82,098
फतेहाबाद	81,545	3,00,344	985	193	117	202	32,158
सिरसा	1,90,912	3,23,801	1,241	237	547	591	87,049
जोड़ 2007	15,52,361	59,53,228	21,094	4,740	4,838	10,600	601,379

पशुधन

हरियाणा में पशुधन और कुक्कुटादि पालन : 2007

संख्या 14.1(समाप्त)

जिला	बकरियां	ऊंट	सूअर	कुत्ते	जोड़	कुक्कुटादि पालन
	9	10	11	12	13	14
अम्बाला	6,916	-	5,893	8,566	325,960	6,21,689
पंचकूला	13,970	37	1,209	5,213	119,594	57,30,293
यमुनानगर	13,995	3	6,429	6,622	364,054	15,51,173
कुरुक्षेत्र	5,374	3	4,113	10,153	373,894	14,38,715
कैथल	6,238	15	10,968	6,555	518,304	6,53,237
करनाल	11,454	13	10,057	12,531	580,003	50,97,097
पानीपत	6,465	23	7,698	5,438	330,589	15,81,231
सोनीपत	9,828	12	12,479	4,316	477,728	15,67,100
रोहतक	10,617	108	9,884	7,750	386,374	4,19,148
झज्जर	13,848	304	6,056	17,576	343,318	1,40,207
फरीदाबाद	24,180	9	8,981	11,018	487,246	65,572
गुड़गांव	14,207	163	8,364	10,239	203,880	9,34,563
मेवात	83,169	410	2,315	2,449	453,766	1,24,016
रिवाड़ी	31,033	2,421	1,372	8,019	260,999	4,96,238
महेन्द्रगढ़	78,716	5,487	755	3,104	390,613	3,95,019
भिवानी	89,854	11,696	8,094	16,197	784,685	7,94,720
जीन्द	9,924	343	15,545	832	697,086	42,41,226
हिसार	30,959	2,836	10,238	14,927	796,810	23,72,896
फतेहाबाद	16,121	3,595	2,321	15,983	453,564	2,90,454
सिरसा	61,452	11,130	750	23,962	701,672	2,70,903
जोड़ 2007	**5,38,320**	**38,608**	**1,33,521**	**1,91,450**	**90,50,139**	**2,87,85,497**

प्राप्ति स्थान :- महानिदेशक, पशुपालन एवं डेयरी विभाग, हरियाणा।

पशुधन

हरियाणा में पशु : 2007

संख्या 14.2 (जारी)

जिला	तीन वर्ष से ऊपर देशी नर पशु				तीन वर्ष से ऊपर देशी मादा पशु			
	केवल प्रजनन हेतु	कृषि हेतु	बैलगाडी हेतु	अन्य	दूध देने वाले	दूध न देने वाले	जिनके बछडा नहीं	अन्य
1	2	3	4	5	6	7	8	9
अम्बाला	220	2,631	3,271	1,109	7,690	3,710	822	599
पंचकूला	78	5,692	799	2,936	5,130	2,144	561	513
यमुनानगर	146	3,217	1,590	842	11,397	4,082	1,310	716
कुरुक्षेत्र	63	320	1,184	630	5,205	3,130	598	97
कैथल	206	5,457	11,705	4,645	12,166	5,834	1,502	475
करनाल	111	740	1,614	571	10,058	6,786	1,066	447
पानीपत	203	758	848	328	7,192	3,467	812	395
सोनीपत	254	1,028	2,534	634	12,744	7,907	710	450
रोहतक	216	3,818	9,026	3,729	7,961	2,915	596	812
झज्जर	209	568	1,974	303	7,379	3,862	1,125	552
फरीदाबाद	177	645	2,969	484	16,322	5,263	969	316
गुड़गांव	72	191	240	108	6,000	2,293	387	830
मेवात	96	613	1,224	315	13,298	5,577	797	287
रिवाड़ी	50	197	189	66	6,401	1,981	313	316
महेन्द्रगढ़	179	148	234	175	6,024	4,081	1,347	280
भिवानी	305	5,131	6,098	3,475	18,581	7,127	2,967	767
जीन्द	3,698	10,229	17,589	18,363	16,373	10,363	1,428	441
हिसार	348	23,228	16,523	35,678	19,214	11,999	2,530	2,337
फतेहाबाद	412	9,881	8,804	8,677	9,459	5,655	1,125	381
सिरसा	352	1,168	12,311	3,863	29,125	13,851	2,658	1,495
जोड़ 2007	7,395	75,660	100,726	86,931	227,719	112,027	23,623	12,506

पशुधन

हरियाणा में पशु : 2007

संख्या 14.2 (जारी)

जिला	2.5 वर्ष से ऊपर विदेशी तथा संकर नर पशु				2.5 वर्ष से ऊपर विदेशी तथा संकर मादा पशु			
	केवल प्रजनन हेतु	कृषि तथा प्रजनन हेतु	बैलगाडी तथा प्रजनन हेतु	अन्य	दूध देने वाले	दूध न देने वाले	जिनके बछडा नहीं	अन्य
	10	11	12	13	14	15	16	17
अम्बाला	181	776	1901	600	10,929	4,139	699	466
पंचकूला	35	147	135	53	1,478	557	83	19
यमुनानगर	179	1,089	1673	337	25,105	9,642	2,220	360
कुरुक्षेत्र	147	574	2329	689	21,083	10,179	1,994	232
कैथल	55	529	2360	256	7,765	2,631	404	286
करनाल	259	841	2914	604	29,663	13,612	2,793	724
पानीपत	55	260	530	118	5,883	1,855	280	53
सोनीपत	91	246	693	105	9,116	2,254	283	137
रोहतक	26	102	500	137	3,472	966	165	92
झज्जर	25	86	194	125	4,599	962	217	120
फरीदाबाद	109	227	711	179	9,184	2,379	550	130
गुड़गांव	20	18	57	202	5,418	970	275	541
मेवात	11	110	321	57	3,369	969	155	59
रिवाड़ी	10	7	15	15	3,397	913	261	138
महेन्द्रगढ़	17	3	7	5	3,001	1,015	184	49
भिवानी	44	61	239	50	6,946	1,690	313	146
जीन्द	152	295	474	310	3,161	1,288	290	34
हिसार	54	343	326	427	7,570	2,507	563	186
फतेहाबाद	52	280	1032	543	6,351	3,271	501	85
सिरसा	216	548	4431	1,347	27,960	10,563	1,873	610
जोड़ 2007	1,738	6,542	20,842	6,159	195,450	72,362	14,103	4,467

पशुधन

हरियाणा में पशु : 2007

संख्या 14.2 (समाप्त)

जिला	एक वर्ष से कम विदेशी तथा संकर बछड़े तथा बछड़ियां		एक वर्ष से कम देशी बछड़े तथा बछड़ियां		एक वर्ष से 2.5 वर्ष तक विदेशी संकर बछड़े बछड़ियां		एक वर्ष से तीन वर्ष के देशी बछड़े बछड़ियां		कुल पशु
	नर	मादा	नर	मादा	नर	मादा	नर	मादा	
	18	19	20	21	22	23	24	25	26
अम्बाला	2,149	4,917	1,583	3,393	1,032	4,129	1,046	2,843	60,835
पंचकूला	324	606	1,619	1,937	149	515	979	1,450	27,939
यमुनानगर	5,450	12,206	2,505	5,599	1,976	8,941	1,375	3,705	1,05,662
कुरुक्षेत्र	4,354	11,455	1,201	2,568	1,489	10,244	550	2,584	82,899
कैथल	1,907	4,033	4,333	5,900	707	2,760	3,393	5,708	85,017
करनाल	6,827	15,709	2,669	5,204	2,519	12,126	1,246	4,329	1,23,432
पानीपत	1,568	3,271	2,253	3,706	544	1,825	1,924	2,565	40,693
सोनीपत	2,917	5,131	3,990	6,842	755	2,895	2,617	5,313	69,646
रोहतक	1,398	1,970	3,664	4,458	567	1,271	4,153	2,696	54,710
झज्जर	1,446	2,824	2,486	4,751	373	1,580	982	3,259	40,001
फरीदाबाद	2,417	4,241	4,359	7,800	645	2,238	1,814	4,600	68,728
गुड़गांव	1,319	2,759	2,044	3,170	130	1,593	585	1,956	31,178
मेवात	1,276	1,847	4,775	6,693	223	802	1,258	3,404	47,536
रिवाड़ी	953	2,011	2,153	3,733	84	1,302	412	2,733	27,650
महेन्द्रगढ़	831	1,736	1,946	4,228	62	1,350	911	3,741	31,554
भिवानी	2,183	4,054	7,284	10,578	479	2,699	4,190	8,518	93,925
जीन्द	1,015	1,780	7,974	8,673	390	1,470	7,778	7,358	1,20,926
हिसार	2,452	4,247	7,342	10,757	645	3,161	7,671	7,465	1,67,573
फतेहाबाद	2,323	3,564	3,185	5,245	479	3,023	2,368	4,849	81,545
सिरसा	6,949	14,191	8,508	15,863	1,386	13,388	3,028	15,228	1,90,912
जोड़ 2007	50,058	1,02,552	75,873	1,21,098	14,634	77,312	48,280	94,304	15,52,361

प्राप्ति स्थान :- महानिदेशक, पशुपालन एवं डेयरी विभाग, हरियाणा।

पशुधन

हरियाणा में भैसें : 2007

संख्या 14.3 (जारी)

जिला	तीन वर्ष से ऊपर नर			
	केवल प्रजनन हेतु	कृषि हेतू	बैलगाड़ी हेतु	अन्य
1	2	3	4	5
अम्बाला	350	958	3,074	267
पंचकूला	195	42	134	19
यमुनानगर	517	3,041	7,052	844
कुरुक्षेत्र	406	1,032	7,334	476
कैथल	904	2,340	13,566	637
करनाल	1481	4,423	17,621	613
पानीपत	593	3,226	12,490	1,080
सोनीपत	673	3,295	14,051	358
रोहतक	391	253	3,243	606
झज्जर	383	87	205	153
फरीदाबाद	871	1,816	7,489	664
गुड़गांव	81	24	65	125
मेवात	263	150	655	64
रिवाड़ी	369	29	63	81
महेन्द्रगढ़	176	18	23	10
भिवानी	511	296	269	154
जीन्द	684	1,538	10,005	814
हिसार	647	89	179	462
फतेहाबाद	526	100	183	91
सिरसा	595	139	413	101
जोड़ 2007	10,616	22,896	98,114	7,619

पशुधन

हरियाणा में भैसें : 2007

संख्या 14.3 (समाप्त)

जिला	तीन वर्ष से ऊपर मादा				एक वर्ष से कम कट्टे कट्टियां		एक से तीन वर्ष के कट्टे कट्टियां		कुल भैंसे
	दूध देने वाले	दूध न देने वाले	जिनके कट्टे नहीं	अन्य	नर	मादा	नर	मादा	
	6	7	8	9	10	11	12	13	14
अम्बाला	83559	29,634	4,915	1,877	20,460	41,214	4,941	32,098	2,23,347
पंचकूला	28310	8,414	1,715	471	6,442	12,005	1,074	9,662	68,483
यमुनानगर	68956	22,682	7,264	1,442	21,148	42,323	7,945	33,114	2,16,328
कुरुक्षेत्र	84178	35,323	8,202	1,408	23,757	44,511	7,118	43,137	2,56,882
कैथल	117996	53,783	11,126	3,048	38,641	63,926	11,301	67,202	3,84,470
करनाल	118328	57,104	14,095	3,387	36,900	63,109	14,608	62,592	3,94,261
पानीपत	83159	28,385	8,312	807	29,597	44,226	11,978	36,140	2,59,993
सोनीपत	121473	37,530	6,447	2,385	43,687	64,100	16,822	54,092	3,64,913
रोहतक	93911	29,038	4,724	—	33,130	53,995	9,083	48,985	2,77,359
झज्जर	83978	21,451	5,815	947	31,076	47,950	3,645	42,273	2,37,963
फरीदाबाद	139687	42,918	9,331	1,984	37,159	66,740	9,135	39,911	3,57,705
गुड़गांव	54582	11,827	2,285	308	16,374	27,882	954	17,457	1,31,964
मेवात	110357	37,641	7,764	1,631	36,501	60,172	5,172	34,204	2,94,574
रिवाड़ी	60997	19,473	3,287	1,444	19,621	36,980	645	31,460	1,74,449
महेन्द्रगढ़	80661	25,696	4,019	1,169	22,905	48,081	868	42,772	2,26,398
भिवानी	149628	50,502	11,630	1,844	49,941	91,942	3,721	111,561	4,71,999
जीन्द	149042	64,449	17,270	3,008	53,821	86,212	16,169	98,926	5,01,938
हिसार	158090	56,317	15,273	4,516	56,780	93,410	8,971	91,323	4,86,057
फतेहाबाद	96535	39,973	8,746	1,180	29,987	54,183	2,940	65,900	3,00,344
सिरसा	103866	44,615	9,830	2,665	29,173	58,334	2,832	71,238	3,23,801
जोड़ 2007	**19,87,293**	**7,16,755**	**1,62,050**	**35,521**	**6,37,100**	**11,01,295**	**1,39,922**	**10,34,047**	**59,53,228**

प्राप्ति स्थान :- महानिदेशक, पशुपालन एवं डेयरी विभाग, हरियाणा।,

पशुधन

हरियाणा में घोड़े : 2007

संख्या 14.4

जिला	तीन वर्ष से कम		तीन वर्ष तथा उससे ऊपर			जोड़
	नर	मादा	नर		मादा	
			गाडी हेतु	खेल हेतु		
1	2	3	4	5	6	7
अम्बाला	152	153	249	31	514	1,099
पंचकूला	9	15	26	3	66	119
यमुनानगर	102	155	281	20	470	1,028
कुरुक्षेत्र	138	239	333	21	556	1,287
कैथल	275	325	609	68	736	2,013
करनाल	414	847	745	316	1,332	3,654
पानीपत	131	171	226	24	672	1,224
सोनीपत	106	197	230	26	543	1,102
रोहतक	73	108	117	15	241	554
झज्जर	52	76	44	4	153	329
फरीदाबाद	45	60	73	6	200	384
गुड़गांव	146	157	71	99	355	828
मेवात	28	24	87	5	86	230
रिवाड़ी	34	40	92	2	153	321
महेन्द्रगढ़	20	79	99	3	308	509
भिवानी	195	224	158	43	468	1,088
जीन्द	238	397	411	49	847	1,942
हिसार	153	277	164	37	526	1,157
फतेहाबाद	121	216	143	57	448	985
सिरसा	138	259	143	43	658	1,241
जोड़ 2007	2,570	4,019	4,301	872	9,332	21,094

प्राप्ति स्थान :- महानिदेशक, पशुपालन एवं डेयरी विभाग, हरियाणा।

पशुधन

हरियाणा में टट्टू : 2007

संख्या 14.5

जिला	तीन वर्ष से कम		तीन वर्ष तथा उससे ऊपर			जोड़
	नर	मादा	नर		मादा	
			गाडी हेतु	खेल हेतु		
1	2	3	4	5	6	7
अम्बाला	59	20	27	–	38	144
पंचकूला	–	–	8	–	10	18
यमुनानगर	16	13	117	10	70	226
कुरुक्षेत्र	93	8	52	1	45	199
कैथल	19	27	180	2	136	364
करनाल	46	29	119	28	134	356
पानीपत	17	19	30	–	8	74
सोनीपत	42	36	75	1	62	216
रोहतक	15	15	187	–	56	273
झज्जर	56	17	154	7	34	268
फरीदाबाद	42	9	149	2	17	219
गुड़गांव	13	12	90	6	19	140
मेवात	7	13	101	7	10	138
रिवाड़ी	59	9	150	5	34	257
महेन्द्रगढ़	27	4	32	–	7	70
भिवानी	181	61	257	4	100	603
जीन्द	54	46	210	16	113	439
हिसार	23	28	179	2	74	306
फतेहाबाद	12	20	108	5	48	193
सिरसा	46	13	146	1	31	237
जोड़ 2007	**827**	**399**	**2,371**	**97**	**1,046**	**4,740**

प्राप्ति स्थान :- महानिदेशक, पशुपालन एवं डेयरी विभाग, हरियाणा।

पशुधन

हरियाणा में गधे और खच्चरें : 2007

संख्या 14.6

जिला	गधे				कुल गधे	खच्चरें		कुल खच्चरें
	तीन वर्ष से कम		तीन वर्ष तथा ऊपर					
	नर	मादा	नर	मादा		तीन वर्ष से कम	तीन वर्ष से ऊपर	
1	2	3	4	5	6	7	8	9
अम्बाला	-	6	9	7	22	57	280	337
पंचकूला	8	16	35	63	122	16	215	231
यमुनानगर	4	28	21	24	77	12	129	141
कुरुक्षेत्र	7	3	20	3	33	38	105	143
कैथल	13	27	46	32	118	173	499	672
करनाल	38	13	28	20	99	185	231	416
पानीपत	2	-	32	1	35	26	75	101
सोनीपत	36	23	55	50	164	87	307	394
रोहतक	59	26	175	107	367	98	290	388
झज्जर	46	11	139	101	297	80	420	500
फरीदाबाद	14	15	68	43	140	64	152	216
गुड़गांव	63	70	179	125	437	69	175	244
मेवात	46	64	136	97	343	29	83	112
रिवाड़ी	42	29	165	98	334	1	3,779	3,780
महेन्द्रगढ़	20	17	62	28	127	68	314	382
भिवानी	111	51	514	146	822	226	664	890
जीन्द	21	5	302	21	349	52	437	489
हिसार	58	35	116	79	288	44	327	371
फतेहाबाद	5	6	59	47	117	28	174	202
सिरसा	32	63	151	301	547	45	546	591
जोड़ 2007	**625**	**508**	**2,312**	**1,393**	**4,838**	**1,398**	**9,202**	**10,600**

प्राप्ति स्थान :- महानिदेशक, पशुपालन एवं डेयरी विभाग, हरियाणा।

पशुधन

हरियाणा में भेडें : 2007

संख्या 14.7

जिला	छः महीने से कम				छः महीने तथा उससे ऊपर				जोड़
	देशी		संकर/विदेशी		देशी		संकर/विदेशी		
	नर	मादा	नर	मादा	नर	मादा	नर	मादा	
1	2	3	4	5	6	7	8	9	10
अम्बाला	1297	3,707	243	488	1,373	9,583	174	1,936	18,801
पंचकूला	211	358	4	40	134	1,365	6	135	2,253
यमुनानगर	1201	2,978	10	549	1,146	7,066	21	572	13,543
कुरुक्षेत्र	940	2,590	68	139	972	7,714	90	295	12,808
कैथल	2156	3,989	77	185	2,088	12,996	59	324	21,874
करनाल	2340	4,116	92	360	1,827	13,948	168	879	23,730
पानीपत	697	1,352	150	233	833	4,632	215	733	8,845
सोनीपत	1505	2,755	77	104	1,397	8,414	54	352	14,658
रोहतक	3048	4,471	35	117	2,166	14,303	11	213	24,364
झज्जर	2465	6,049	215	335	1,901	14,176	160	875	26,176
फरीदाबाद	1540	2,921	35	107	1,617	8,988	38	420	15,666
गुड़गांव	701	1,302	27	90	614	3,054	23	305	6,116
मेवात	2266	4,364	23	82	2,162	13,369	49	175	22,490
रिवाड़ी	1180	1,894	35	25	659	7,430	13	127	11,363
महेन्द्रगढ़	4065	8,041	262	494	2,415	27,089	121	1,024	43,511
भिवानी	10817	17,314	445	281	5,388	53,798	291	1,183	89,517
जीन्द	4088	8,250	189	326	2,964	27,203	136	1,203	44,359
हिसार	7515	15,222	331	697	5,256	49,940	519	2,618	82,098
फतेहाबाद	3251	5,585	25	94	2,329	20,614	111	149	32,158
सिरसा	8055	15,759	94	156	5,754	56,403	78	750	87,049
जोड़ 2007	**59,338**	**113,017**	**2,437**	**4,902**	**42,995**	**362,085**	**2,337**	**14,268**	**601,379**

प्राप्ति स्थान :- महानिदेशक, पशुपालन एवं डेयरी विभाग, हरियाणा।

हरियाणा में बकरियां, ऊंट और सूअर

पशुधन

हरियाणा में बकरियां, ऊंट तथा सूअर : 2007

संख्या 14.8 (जारी)

जिला	बकरियां						
	एक वर्ष तथा उससे ऊपर				एक वर्ष से कम		कुल बकरियां
	नर	मादा			नर	मादा	
		दूध देने वाली	दूध न देने वाली	जिनके बछड़ा या बछड़ी नहीं			
1	2	3	4	5	6	7	8
अम्बाला	712	2,686	1,316	193	695	1,314	6,916
पंचकूला	1216	4,787	2,813	1,255	1,480	2,419	13,970
यमुनानगर	1134	4,806	2,521	1,497	1,670	2,367	13,995
कुरुक्षेत्र	371	1,807	1,274	349	481	1,092	5,374
कैथल	608	1,999	1,369	438	562	1,262	6,238
करनाल	956	3,608	2,638	576	1,312	2,364	11,454
पानीपत	800	2,067	1,247	268	844	1,239	6,465
सोनीपत	746	3,757	2,133	197	1,088	1,907	9,828
रोहतक	760	3,941	2,202	555	1,068	2,091	10,617
झज्जर	785	4,921	3,120	359	1,430	3,233	13,848
फरीदाबाद	2248	9,293	4,649	625	3,173	4,192	24,180
गुड़गांव	821	5,473	3,180	431	1,565	2,737	14,207
मेवात	6434	29,107	18,778	4,019	10,518	14,313	83,169
रिवाड़ी	1222	10,815	8,327	1,348	3,404	5,917	31,033
महेन्द्रगढ़	2160	31,142	17,779	2,163	9,731	15,741	78,716
भिवानी	4872	31,043	20,306	4,570	11,171	17,892	89,854
जीन्द	629	3,251	2,477	429	1,043	2,095	9,924
हिसार	2217	10,789	6,848	1,381	3,419	6,305	30,959
फतेहाबाद	1157	5,168	4,234	776	1,833	2,953	16,121
सिरसा	2781	21,949	16,252	2,953	5,674	11,843	61,452
जोड़ 2007	32,629	192,409	123,463	24,382	62,161	103,276	5,38,320

पशुधन

हरियाणा में बकरियां, ऊंट तथा सूअर : 2007

संख्या 14.8 (समाप्त)

जिला	ऊंट					सूअर	कुत्ते	खरगोश
	चार वर्ष तथा उससे ऊपर		चार वर्ष से कम		कुल ऊंट			
	नर	मादा	नर	मादा				
	9	10	11	12	13	14	15	16
अम्बाला	—	—	—	—	—	5,893	8,566	125
पंचकूला	28	2	6	1	37	1,209	5,213	20
यमुनानगर	—	3	—	—	3	6,429	6,622	74
कुरुक्षेत्र	—	—	3	—	3	4,113	10,153	30
कैथल	10	2	1	2	15	10,968	6,555	29
करनाल	4	7	1	1	13	10,057	12,531	69
पानीपत	8	9	2	4	23	7,698	5,438	14
सोनीपत	12	—	—	—	12	12,479	4,316	19
रोहतक	30	40	22	16	108	9,884	7,750	69
झज्जर	102	142	28	32	304	6,056	17,576	19
फरीदाबाद	7	2	—	—	9	8,981	11,018	140
गुड़गांव	62	36	40	25	163	8,364	10,239	51
मेवात	352	21	37	—	410	2,315	2,449	320
रिवाड़ी	874	1,214	189	144	2,421	1,372	8,019	—
महेन्द्रगढ़	2072	2,426	482	507	5,487	755	3,104	3
भिवानी	2208	6,915	978	1,595	11,696	8,094	16,197	11
जीन्द	73	206	15	49	343	15,545	832	1
हिसार	361	2,169	72	234	2,836	10,238	14,927	49
फतेहाबाद	544	2,758	78	215	3,595	2,321	15,983	58
सिरसा	1886	8,141	320	783	11,130	750	23,962	18
जोड़ 2007	**8,633**	**24,093**	**2,274**	**3,608**	**38,608**	**1,33,521**	**1,91,450**	**1,119**

प्राप्ति स्थान :- महानिदेशक, पशुपालन एवं डेयरी विभाग, हरियाणा

पशुधन

हरियाणा में मुर्गे-मुर्गी, बत्तखें और अन्य कुक्कुटादि पालन : 2007

संख्या 14.9

जिला	बैकयार्ड कुक्कुटादि						अन्य	कुल बैकयार्ड कुक्कुटादि	कुल फार्म कुक्कुटादि	कुल जोड़
	मुर्गे—मुर्गियां			बत्तखें						
	मुर्गियां	मुर्गे	चूजे	बत्तखें	नर मुरगाबी	बत्तख के बच्चे				
1	2	3	4	5	6	7	8	9	10	11
अम्बाला	3608	2,044	18,459	—	42	—	232	24,385	5,97,304	6,21,689
पंचकूला	383	190	183	—	—	—	66	822	57,29,471	57,30,293
यमुनानगर	1353	652	700	10	20	7	6	2,748	15,48,425	15,51,173
कुरुक्षेत्र	1734	1,377	23,165	41	36	5	57	26,415	14,12,300	14,38,715
कैथल	42527	2,080	17,686	15	23	4	2	62,337	5,90,900	6,53,237
करनाल	2989	1,590	2,832	13	111	2	120	7,657	50,89,440	50,97,097
पानीपत	5821	2,131	2,968	—	—	4	4	10,928	15,70,303	15,81,231
सोनीपत	2882	1,818	1,021	9	12	2	2	5,746	15,61,354	15,67,100
रोहतक	2255	1,408	13,323	5	307	4	446	17,748	4,01,400	4,19,148
झज्जर	775	1,142	7,179	4	7	—	100	9,207	1,31,000	1,40,207
फरीदाबाद	4402	2,235	995	32	43	3	62	7,772	57,800	65,572
गुड़गांव	608	300	606	6	9	—	34	1,563	9,33,000	9,34,563
मेवात	17935	8,925	19,168	91	100	33	25	46,277	77,739	1,24,016
रिवाड़ी	2905	3,001	2,707	8	17	—	—	8,638	4,87,600	4,96,238
महेन्द्रगढ़	607	225	136	—	—	—	—	968	3,94,051	3,95,019
भिवानी	1304	1,405	1,132	3	22	12	222	4,100	7,90,620	7,94,720
जीन्द	40600	2,347	27,447	19	37	12	39	70,501	41,70,725	42,41,226
हिसार	1535	1,108	546	10	14	2	170	3,385	23,69,511	23,72,896
फतेहाबाद	1318	1,050	431	32	51	—	2	2,884	2,87,570	2,90,454
सिरसा	3853	2,079	907	21	23	38	325	7,246	2,63,657	2,70,903
जोड़ 2007	**1,39,394**	**37,107**	**1,41,591**	**319**	**874**	**128**	**1,914**	**3,21,327**	**2,84,64,170**	**2,87,85,497**

प्राप्ति स्थान :- महानिदेशक, पशुपालन एवं डेयरी विभाग, हरियाणा।

पशुधन

हरियाणा में प्रतिवर्ग किलोमीटर के अनुसार पशु और कुक्कुटादि की संख्या : 2007

संख्या 14.10

जिला	2007 में प्रति वर्ग किलोमीटर के अनुसार संख्या							
	पशु	भैंसे	घोड़े और टट्टू	गधे	भेडें	बकरियां	ऊंट	कुक्कुटादि
1	2	3	4	5	6	7	8	9
अम्बाला	36	137	1	(a)	12	4	(a)	469
पंचकूला	33	76	(a)	(a)	3	16	(a)	6,159
यमुनानगर	61	124	1	(a)	9	8	(a)	863
कुरुक्षेत्र	55	168	1	(a)	8	4	(a)	899
कैथल	37	165	1	(a)	9	3	(a)	270
करनाल	50	151	1	(a_)	7	5	(a)	1,866
पानीपत	32	204	1	(a)	7	5	(a)	1,388
सोनीपत	33	172	1	(a)	7	5	(a)	480
रोहतक	35	160	(a)	(a)	15	6	(a)	503
झज्जर	20	145	(a)	(a)	14	8	(a)	193
फरीदाबाद	39	207	(a)	(a)	9	14	(a)	20
गुड़गांव	25	105	1	(a)	5	11	(a)	745
मेवात	26	160	(a)	(a)	12	45	(a)	67
रिवाड़ी	18	119	(a)	(a)	7	20	2	200
महेन्द्रगढ़	16	119	(a)	(a)	23	41	3	222
भिवानी	20	99	(a)	(a)	19	19	2	172
जीन्द	45	188	1	(a)	17	4	(a)	1,643
हिसार	43	123	(a)	(a)	21	8	1	926
फतेहाबाद	32	117	(a)	(a)	13	6	1	114
सिरसा	45	77	(a)	(a)	20	15	3	67
हरियाणा राज्य 2007	35	136	1	(a)	14	12	1	676

प्राप्ति स्थान :- महानिदेशक, पशुपालन एवं डेयरी विभाग, हरियाणा।

@एक से कम

पशुधन

हरियाणा में प्रति हजार मनुष्यों के अनुसार पशुओं और कुक्कुटादि की संख्या : 2007

संख्या 14.11

जिला	2007 में प्रति हजार मनुष्यों के अनुसार संख्या*							
	पशु	भैंसे	घोड़े और टट्टू	गधे	भेडें	बकरियां	ऊंट	कुक्कुटादि
1	2	3	4	5	6	7	8	9
अम्बाला	55	213	1	(a)	19	7	(a)	728
पंचकूला	62	146	(a)	(a)	5	30	(a)	11,807
यमुनानगर	103	211	1	(a)	15	14	(a)	1,464
कुरुक्षेत्र	101	311	2	(a)	16	7	(a)	1,667
कैथल	91	404	3	(a)	23	7	(a)	662
करनाल	98	299	2	(a)	14	9	(a)	3,690
पानीपत	42	267	1	(a)	9	7	(a)	1,820
सोनीपत	54	285	1	(a)	12	8	(a)	796
रोहतक	66	297	1	(a)	27	11	(a)	934
झज्जर	42	302	(a)	(a)	29	17	1	403
फरीदाबाद	35	182	(a)	(a)	8	12	(a)	17
गुड़गांव	36	152	1	(a)	7	16	(a)	1,073
मेवात	48	299	(a)	(a)	23	84	(a)	125
रिवाड़ी	37	247	1	1	16	41	3	417
महेन्द्रगढ़	37	279	(a)	(a)	54	97	7	519
भिवानी	66	331	1	1	63	63	8	577
जीन्द	102	428	2	(a)	38	8	(a)	3,732
हिसार	112	318	1	(a)	55	21	2	2,400
फतेहाबाद	100	369	1	(a)	40	20	4	360
सिरसा	173	293	1	(a)	78	57	10	255
हरियाणा राज्य 2007	74	283	1	(a)	29	26	2	1,413

*2001 की जनसंख्या पर आधारित।

प्राप्ति स्थान :- महानिदेशक, पशुपालन एवं डेयरी विभाग, हरियाणा।

एक से कम

पशुधन

भारत के विभिन्न राज्यों में पशुधन और कुक्कुटादि की संख्या : 2003

संख्या 14.12 (संख्या 000)

राज्य	पशु	भैंसें	भेड़े	बकरियां	घोडे और टट्टू	अन्य *	कुल पशुधन	कुक्कुटादि
1	2	3	4	5	6	7	8	9
आंध्र प्रदेश	93,00	1,06,30	2,13,76	62,77	9	6,03	4,81,95	10,22,78
अरुणाचल प्रदेश	4,58	11	19	2,31	7	5,33	12,57	17,43
असम	84,40	6,78	1,70	29,87	12	15,43	1,38,29	2,16,64
बिहार	1,07,29	57,43	3,82	94,90	1,17	7,00	2,71,62	1,39,11
झारखंड	76,59	13,43	6,80	50,31	5	11,08	1,58,26	1,44,29
गुजरात	74,24	71,40	20,62	45,41	18	4,70	2,16,55	81,53
गोआ	76	37	—	11	—	87	2,12	5,66
हरियाणा	15,40	60,35	6,33	4,60	25	1,92	88,85	1,36,19
हिमाचल प्रदेश	22,36	7,74	9,26	11,25	18	37	51,16	7,67
जम्मू तथा कश्मीर	30,84	10,39	34,11	20,55	1,72	1,39	98,99	55,68
कर्नाटक	95,39	39,91	72,56	44,84	14	3,37	2,56,21	2,55,93
केरल	21,22	65	4	12,13	1	76	34,81	1,22,16
मध्य प्रदेश	1,89,13	75,75	5,46	81,42	32	4,09	3,56,17	1,17,05
छत्तीसगढ़	88,82	15,98	1,21	23,36	4	5,52	1,34,93	81,81
महाराष्ट्र	1,63,03	61,45	30,94	1,06,84	40	4,97	3,67,63	3,79,68
मणिपुर	4,18	77	6	33	2	4,35	9,71	29,41
मेघालय	7,67	18	18	3,27	2	4,20	15,51	28,21
मिजोरम	36	6	1	17	2	2,20	2,80	11,25
नागालैंड	4,51	34	4	1,75	1	6,84	13,49	27,89
उड़ीसा	1,39,03	13,94	16,20	58,03	—	6,71	2,33,91	1,76,11

पशुधन

भारत के विभिन्न राज्यों में पशुधन और कुक्कुटादि की संख्या : 2003

संख्या 14.12 (समाप्त) (संख्या 000)

राज्य	पशु	भैंसें	भेड़े	बकरियां	घोडे और टट्टू	अन्य *	कुल पशुधन	कुक्कुटादि
1	2	3	4	5	6	7	8	9
पंजाब	20,39	59,95	2,20	2,78	29	46	86,08	1,07,79
राजस्थान	1,08,54	1,04,14	1,00,54	1,68,09	25	9,82	4,91,36	61,92
सिक्किम	1,59	2	6	1,24	2	45	3,37	3,22
तमिलनाडू	91,41	16,58	55,93	81,77	25	3,47	2,49,42	8,65,91
त्रिपुरा	7,59	14	3	4,72	—	2,09	14,58	30,57
उत्तर प्रदेश	1,85,51	2,29,14	14,37	1,29,41	1,54	25,34	5,85,31	1,17,18
उतरांचल	21,88	12,28	2,96	11,58	17	56	49,43	19,84
पश्चिमी बंगाल	1,89,13	10,86	15,25	1,87,74	18	13,01	4,16,19	6,06,56
संघीय क्षेत्र	2,98	2,79	6	2,02	1	88	8,73	20,67
अखिल भारत 2003	18,51,81	9,79,22	6,14,69	12,43,58	7,51	1,53,20	48,50,02	48,90,12
अखिल भारत 1997	19,88,82	8,99,18	5,74,94	12,27,21	8,26	1,55,39	48,53,84	34,76,11
अखिल भारत 1992	20,45,84	8,42,06	5,07,83	11,52,79	8,17	1,51,91	47,08,60	30,70,69

प्राप्ति स्थान :- पशुपालन, डेयरी तथा मत्स्य, कृषि मंत्रालय, भारत सरकार, नई दिल्ली।

*कुत्ते सम्मिलित नहीं है।

टिप्पणी : आंकड़े पूर्णांकन करने के कारण कुल जोड़ से भिन्न हो सकते हैं।

पशुधन

भारत के विभिन्न राज्यों में काम करने वाले पशु : 2003

संख्या 14.13 (संख्या 000)

राज्य	पशु	भैंसे	काम के लिए इस्तेमाल किए गए कुल पशु और भैंसे
1	2	3	4
आंध्र प्रदेश	35,79	4,01	39,80
अरुणाचल प्रदेश	89	1	90
असम	21,55	1,69	23,24
बिहार	22,05	2,19	24,24
छत्तीसगढ़	29,48	9,08	38,56
दिल्ली	—	3	3
गुजरात	24,93	79	25,72
गोआ	22	5	27
हरियाणा	2,81	1,41	4,22
हिमाचल प्रदेश	6,44	1	6,45
जम्मू तथा कश्मीर	4,75	31	5,06
झारखंड	31,66	5,54	37,20
कर्नाटक	28,73	1,08	29,81
केरल	11	8	19
मध्य प्रदेश	62,11	2,04	64,15
महाराष्ट्र	59,50	1,97	61,47
मणिपुर	1,27	18	1,45
मेघालय	1,72	6	1,78
मिजोरम	4	1	5
नागालैंड	32	10	42
उड़ीसा	49,05	5,38	54,43
पंजाब	2,24	72	2,96
राजस्थान	21,03	42	21,45
सिक्किम	20	—	20
तमिलनाडू	9,31	31	9,62
त्रिपुरा	1,80	4	1,84
उत्तर प्रदेश	52,33	14,62	66,95
उत्तरांचल	6,24	33	6,57
पश्चिमी बंगाल	50,62	5,82	56,44
संघीय क्षेत्र	50	6	56
अखिल भारतीय 2003	5,27,69	58,34	5,86,03

प्राप्ति स्थान :- पशुपालन, डेयरी तथा मत्स्य, कृषि मंत्रालय, भारत सरकार, नई दिल्ली।

टिप्पणी :- आंकड़े नर भैंसों व पशुओं से सम्बन्धित हैं क्योंकि स्त्रोत एजैन्सी द्वारा मादा पशुओं व भैंसों की सूचना एकत्रित नहीं की जाती है।

पशु पालन
कार्यरत पशु संस्थाएं

संख्या 14.14

वर्ष/जिला	सरकारी पशु चिकित्सा अस्पताल	क्षेत्रीय कृत्रिम गर्भाधान केन्द्र	सरकारी पशु चिकित्सा डिस्पैंसरी	स्टाकमैन/ मुख्य ग्राम केन्द्र	भेड ऊन विस्तार केन्द्र	कुक्कुटादि फार्म कुक्कुटादि विस्तार केन्द्र व सूअर केन्द्र	सुअर फार्म	घोडे पालन केन्द्र	गोसदन
1	2	3	4	5	6	7	8	9	10
1966-67	125	17	66	97	23	17	—	—	1
1970-71	154	37	71	337	25	13	2	—	2
1980-81	301	60	273	765	29	22	2	1	1
1990-91	495	60	679	777	59	22	2	1	2
1995-96	546	60	859	751	59	22	2	1	2
2000-01	579	60	853	751	59	22	2	1	2
2005-06	673	60	999	745	59	35	2	1	2
2008-09	942	—	1,809	—	—	—	2	1	2
2009-10	942	—	1,809	—	—	—	2	—	2
अम्बाला	37	—	94	—	—	—	1	—	1
पंचकूला	15	—	30	—	—	—	—	—	—
यमुनानगर	24	—	64	—	—	—	—	—	—
कुरुक्षेत्र	47	—	73	—	—	—	—	—	—
कैथल	41	—	81	—	—	—	—	—	—
करनाल	49	—	134	—	—	—	—	—	—
पानीपत	34	—	73	—	—	—	—	—	—
सोनीपत	51	—	87	—	—	—	—	—	—
रोहतक	64	—	35	—	—	—	—	—	—
झज्जर	90	—	53	—	—	—	—	—	—
फरीदाबाद	16	—	45	—	—	—	—	—	—
पलवल	20	—	92	—	—	—	—	—	—
गुड़गांव	21	—	46	—	—	—	—	—	—
मेवात	21	—	65	—	—	—	—	—	—
रिवाड़ी	49	—	61	—	—	—	—	—	—
महेन्द्रगढ़	51	—	59	—	—	—	—	—	—
भिवानी	74	—	146	—	—	—	—	—	—
जीन्द	60	—	172	—	—	—	—	—	—
हिसार	70	—	140	—	—	—	1	1	1
फतेहाबाद	49	—	87	—	—	—	—	—	—
सिरसा	59	—	172	—	—	—	—	—	—

स्थान :- महानिदेशक, पशुपालन, एवं डेयरी विभाग, हरियाणा।

पशु पालन

हरियाणा में पशु चिकित्सालयों में कर्मचारियों की संख्या

संख्या 14.15

वर्ष/जिला	पशु चिकित्सों की संख्या	पशु पालन सहायकों की संख्या	प्रांतीय औषधालयों के कम्पाऊंडरों की संख्या	स्टाक / क्षेत्रीय सहायकों की संख्या	महर्रम पट्टी करने वालों तथा नालबंधकों की संख्या	अन्य चतुर्थ श्रेणी
1	2	3	4	5	6	7
1966-67	115	9	79	77	23	—
1970-71	154	2	120	14	30	—
1980-81	322	4	312	907	22	2,546
1990-91	548	—	—	2,665	20	4,018
1995-96	634	—	—	2,736	23	4,572
2000-01	731	—	—	2,738	23	4,784
2005-06	697	—	—	2,848	23	4,538
2008-09	734	—	—	2,709	23	4,402
2009-10	799	—	—	2626	23	4402
अम्बाला	30	—	—	95	—	200
पंचकूला	15	—	—	32	—	38
यमुनानगर	21	—	—	68	—	74
कुरुक्षेत्र	39	—	—	107	—	235
कैथल	30	—	—	113	—	230
करनाल	40	—	—	159	1	250
पानीपत	23	—	—	98	—	174
सोनीपत	42	—	—	142	1	193
रोहतक	53	—	—	116	1	230
झज्जर	65	—	—	204	—	158
फरीदाबाद	18	—	—	92	5	143
पलवल	13	—	—	61	—	73
गुड़गांव	23	—	—	26	—	120
मेवात	16	—	—	48	—	120
रिवाड़ी	36	—	—	86	1	129
महेन्द्रगढ़	35	—	—	103	7	222
भिवानी	59	—	—	235	7	273
जीन्द	45	—	—	237	—	273
हिसार	93	—	—	247	—	889
फतेहाबाद	46	—	—	135	—	146
सिरसा	57	—	—	222	—	232

प्राप्ति स्थान :- महानिदेशक, पशुपालन, एवं डेयरी विभाग, हरियाणा।

टिप्पणी :- (i) वर्ष 1975-76 से सभी कार्यक्रमों के अन्तर्गत स्टाक सहायक शामिल हैं।

(ii) कम्पाउंडरों को अब पशु चिकित्सालय एवं पशुधन विकास सहायकों में सम्मिलित कर दिया गया है।

पशु पालन

हरियाणा में पशु चिकित्सा संस्थाओं में किया गया कार्य

संख्या 14.16 (हजारों में)

वर्ष/जिला	उपचार किए गए केसों की संख्या	बधिया किए गए पशु	लगाए गए टीकों की संख्या			
			आर. पी.	पी. पी. आर.	एच. एस.	वी. क्यू.
1	2	3	4	5	6	7
1966-67	11,07	1,80	5,56	—	10,00	—
1970-71	11,86	1,48	7,97	—	9,53	18
1980-81	15,13	19	26,26	—	31,99	30
1990-91	21,27	8	27,84	—	49,90	61
1995-96	27,31	4	—	—	56,57	71
2000-01	26,59	6	—	—	70,55	34
2005-06	47,19	7	—	—	75,45	36
2008-09	34,17	8	—	832	1,01,86	197
2009-10	38,25	9	—	494	88,16	250
अम्बाला	180	@	—	11	384	—
पंचकूला	60	@	—	3	153	—
यमुनानगर	152	@	—	28	365	2
कुरुक्षेत्र	206	@	—	14	564	-
कैथल	280	1	—	16	518	—
करनाल	217	@	—	35	599	205
पानीपत	135	@	—	13	395	-
सोनीपत	160	@	—	16	499	-
रोहतक	160	1	—	—	347	-
झज्जर	147	1	—	10	347	-
फरीदाबाद	82	@	—	9	233	-
पलवल	118	1	—	4	308	-
गुड़गांव	133	@	—	8	215	1
मेवात	104	@	—	14	242	2
रिवाड़ी	116	@	—	15	248	-
महेन्द्रगढ़	142	@	—	32	299	4
भिवानी	305	@	—	68	601	3
जीन्द	402	3	—	40	617	-
हिसार	285	1	—	65	781	13
फतेहाबाद	177	@	—	30	507	2
सिरसा	264	1	—	63	594	18

आर. पी. – रिण्डर पैस्ट

पी. पी. आर. – पेस्टे – डेस पेफीटस रुमीनेन्टस

एच. एस. – हैमोरिजक सैपटिकेमिया

बी. क्यू. – ब्लैक क्वार्टर

@ — 500 से कम

पशु पालन

हरियाणा पशु चिकित्सा संस्थाओं में किया गया कार्य

संख्या 14.16 (समाप्त) (हजारों में)

वर्ष/जिला	लगाए गए टीकों की संख्या							जोड़ (4 to14)
	आर. के.	एफ. पी.	भेड़ पाक्स	फुट माउथ	स्वाइन फीवर	इन्टरोटोक्सिमिया	अन्य	
	8	9	10	11	12	13	14	15
1966-67	37	8	—	—	—	—	8	16,09
1970-71	99	35	—	—	—	—	—	19,02
1980-81	6,09	3,96	2,36	1,56	25	3,26	8	76,11
1990-91	14,83	8,08	3,85	4,43	41	8,71	1,54	1,20,20
1995-96	23,34	11,94	7,22	16,35	33	7,00	1	1,23,47
2000-01	21,27	8,76	6,29	9,60	14	6,41	1,98	1,25,34
2005-06	27,75	13,94	6,41	68,42	35	6,44	2,85	2,01,97
2008-09	29,78	14,62	5,55	76,82	67	6,34	10	2,46,03
2009-10	2071	1340	511	3879	40	402	7	1,78,10
अम्बाला	288	194	17	-	2	20	1	917
पंचकूला	90	89	4	71	1	5		416
यमुनानगर	123	123	11	-	2	8	1	663
कुरुक्षेत्र	3	-	11	72	1	11	-	676
कैथल	-	-	22	2	-	18	-	576
करनाल	938	650	21	238	4	13	-	2703
पानीपत	22	22	11	-	1	9	-	473
सोनीपत	-	-	11	405	1	15	-	947
रोहतक	-	-	25	320	4	17	-	713
झज्जर	-	-	9	280	3	16	-	665
फरीदाबाद	-	-	3	-	1	3	1	250
पलवल		7	4	-	—	4	-	327
गुड़गांव	602	244	7	-	-	4	-	1081
मेवात	-	-	11	-	-	10	-	279
रिवाड़ी	-	-	22	-	-	13	-	298
महेन्द्रगढ़	-	-	35	-	1	42	-	413
भिवानी	-	-	74	510	6	58	-	1320
जीन्द	-	-	42	565	3	32	-	1299
हिसार	-	1	71	609	7	57	4	1608
फतेहाबाद	5	10	29	339	1	29	-	952
सिरसा	-	-	71	468	2	18	-	1234

प्राप्ति स्थान :- महानिदेशक, पशुपालन, एवं डेयरी विभाग, हरियाणा।

आर. के.—रानीखेत
एफ. पी.—फाऊल पाक्स

पशु पालन

हरियाणा में संक्रामक रोगों के कारण पशुओं में होने वाली मृत्यु*

संख्या 14.17

वर्ष/जिला	पशु	भैंसे	अश्व सुदृश पशु	भेडे	बकरियां	कुत्ते	ऊंट	सूअर	कुक्कुटादि
1	2	3	4	5	6	7	8	9	10
1966-67	687	673	8	336	209	—	219	—	—
1970-71	56	800	7	—	—	—	—	—	—
1980-81	338	—	—	—	—	—	—	—	—
1990-91	14	95	—	—	—	—	—	—	826
1995-96	9	85	—	—	—	—	—	—	—
2000-01	31	98	—	—	—	—	—	—	—
2005-06	1	35	—	—	—	—	—	—	—
2008-09	—	—	—	—	—	—	—	—	—
2009-10	—	—	—	—	—	—	—	—	—
अम्बाला	—	—	—	—	—	—	—	—	—
पंचकूला	—	—	—	—	—	—	—	—	—
यमुनानगर	—	—	—	—	—	—	—	—	—
कुरुक्षेत्र	—	—	—	—	—	—	—	—	—
कैथल	—	—	—	—	—	—	—	—	—
करनाल	—	—	—	—	—	—	—	—	—
पानीपत	—	—	—	—	—	—	—	—	—
सोनीपत	—	—	—	—	—	—	—	—	—
रोहतक	—	—	—	—	—	—	—	—	—
झज्जर	—	—	—	—	—	—	—	—	—
फरीदाबाद	—	—	—	—	—	—	—	—	—
पलवल	—	—	—	—	—	—	—	—	—
गुड़गांव	—	—	—	—	—	—	—	—	—
मेवात	—	—	—	—	—	—	—	—	—
रिवाड़ी	—	—	—	—	—	—	—	—	—
महेन्द्रगढ़	—	—	—	—	—	—	—	—	—
भिवानी	—	—	—	—	—	—	—	—	—
जीन्द	—	—	—	—	—	—	—	—	—
हिसार	—	—	—	—	—	—	—	—	—
फतेहाबाद	—	—	—	—	—	—	—	—	—
सिरसा	—	—	—	—	—	—	—	—	—

प्राप्ति स्थान :- महानिदेशक, पशुपालन, एवं डेयरी विभाग, हरियाणा।

* सरकारी संस्थाओं और निदेशक, पशुपालन के ध्यान आये हुए उत्पातों से मृत्यु।

पशु पालन

हरियाणा में कृत्रिम गर्भाधान केन्द्रों में रखे गये सांड़ो तथा कृत्रिम गर्भाधान प्रणाली के अधीन किया गया कार्य

संख्या 14.18 (हजारों में)

वर्ष / जिला	गर्भाधान के लिए कृत्रिम गर्भाधान बैंक, केन्द्रों और प्रदर्शी गांवों में रखे हुए सांडों की संख्या*		प्राकृतिक प्रजनन के लिए प्रदेशों गांवों में रखे हुए सांडों की संख्या		कृत्रिम गर्भाधान केन्द्रों पर गर्भाधान करवाये गये पशुओं की संख्या			
					कृत्रिम गर्भाधान द्वारा		प्राकृतिक ढंग द्वारा	
	गायें	भैंसे	गायें	भैंसे	गायें	भैंसे	गायें	भैंसे
1	2	3	4	5	6	7	8	9
1966-67	32	28	65	68	4	9	2	—
1970-71	17	28	37	51	33	40	2	—
1980-81	88	81	11	—	1,52	65	—	—
1990-91	1,18	1,03	—	—	4,00	3,22	—	—
1995-96	73	89	—	—	3,45	3,05	—	—
2000-01	71	1,08	—	—	2,55	3,06	—	—
2005-06	28	1,06	—	—	3,73	10,49	—	—
2008-09	30	1,10	—	—	5,17	14,31	—	—
2009-10	27	1,20	—	—	5,85	14,52	—	—
अम्बाला	—	—	—	—	27	57	—	—
पंचकूला	—	—	—	—	6	17	—	—
यमुनानगर	9	28	—	—	47	48	—	—
कुरुक्षेत्र	—	—	—	—	43	65	—	—
कैथल	—	—	—	—	25	91	—	—
करनाल	—	—	—	—	57	95	—	—
पानीपत	—	—	—	—	27	70	—	—
सोनीपत	—	—	—	—	34	86	—	—
रोहतक	—	—	—	—	17	72	—	—
झज्जर	—	—	—	—	14	57	—	—
फरीदाबाद	—	—	—	—	11	36	—	—
पलवल	—	—	—	—	16	54	—	—
गुड़गांव	8	26	—	—	14	33	—	—
मेवात	—	—	—	—	12	43	—	—
रिवाड़ी	—	—	—	—	14	46	—	—
महेन्द्रगढ़	—	—	—	—	21	64	—	—
भिवानी	—	—	—	—	42	112	—	—
जीन्द	—	—	—	—	27	123	—	—
हिसार	10	66	—	—	38	123	—	—
फतेहाबाद	—	—	—	—	22	73	—	—
सिरसा	—	—	—	—	71	87	—	—

प्राप्ति स्थान :- महानिदेशक, पशुपालन, एवं डेयरी विभाग, हरियाणा।

*प्रदर्शी गांव में रखे गए सांड़ों की सूचना अलग से उपलब्ध नहीं है। यह सूचना कृत्रिम गर्भाधान केन्द्रों में सम्मिलित की गई हैं।

पशु पालन

हरियाणा में सघन पशुधन विकास परियोजनाएं

संख्या 14.19

वर्ष/जिला	बड़े आकार की परियोजनाओं की संख्या	मध्यम आकार की परियोजनाओं की संख्या	परियोजनाओं के अन्तर्गत वीर्य बैंकों की संख्या
1	2	3	4
1975-76	2	5	6
1980-81	2	5	7
1990-91	2	5	7
1995-96	2	5	7
2000-01	2	5	7
2005-06	2	5	7
2008-09	2	5	7
2009-10	2	5	7
अम्बाला	—	1	1
पंचकूला	—	—	—
यमुनानगर	—	—	—
कुरुक्षेत्र	—	1	1
कैथल	—	—	—
करनाल	1	—	1
पानीपत	—	—	—
सोनीपत	—	—	—
रोहतक	—	—	—
झज्जर	—	—	—
फरीदाबाद	—	—	—
पलवल	—	—	—
गुड़गांव	1	—	1
मेवात	—	—	—
रिवाड़ी	—	—	—
महेन्द्रगढ़	—	—	—
भिवानी	—	1	1
जीन्द	—	1	1
हिसार	—	—	—
फतेहाबाद	—	—	—
सिरसा	—	1	1

प्राप्ति स्थान :- महानिदेशक, पशुपालन, एवं डेयरी विभाग, हरियाणा।

पशु पालन

हरियाणा में गोशालाओं का विकास तथा पशु पकड़ने वाले दलों का काम

संख्या 14.20

वर्ष/ जिला	विकसित गोशाला	राज्य में गोशाला संघ से संबंधित गोशालाओं की संख्या	पशु पकड़ने वाले दलों की संख्या*		पकड़े हुए पशुओं की संख्या	
			आवारा पशु	जंगली पशु	आवारा पशु	जंगली पशु
1	2	3	4	5	6	7
1966-67	—	49	—	—	726	143
1970-71	—	51	1	1	596	185
1980-81	29	56	1	—	171	34
1990-91	57	67	1	—	178	68
1995-96	57	71	1	—	—	—
2000-01	79	91	1	—	624	—
2005-06	215	215	1	—	357	—
2008-09	252	252	—	—	454	—
2009-10	2,84	2,84	1	—	454	—
अम्बाला	5	5	—	—	—	—
पंचकूला	3	3	—	—	—	—
यमुनानगर	1	1	—	—	—	—
कुरुक्षेत्र	15	15	—	—	—	—
कैथल	14	14	—	—	—	—
करनाल	15	15	—	—	—	—
पानीपत	20	20	—	—	—	—
सोनीपत	12	12	—	—	—	—
रोहतक	9	9	—	—	—	—
झज्जर	7	7	—	—	—	—
फरीदाबाद	8	8	—	—	—	—
पलवल	3	3	—	—	—	—
गुड़गांव	3	3	—	—	454	—
मेवात	7	7	—	—	—	—
रिवाड़ी	5	5	—	—	—	—
महेन्द्रगढ़	15	15	—	—	—	—
भिवानी	27	27	—	—	—	—
जीन्द	17	17	—	—	—	—
हिसार	31	31	1	—	—	—
फतेहाबाद	20	20	—	—	—	—
सिरसा	47	47	—	—	—	—

प्राप्ति स्थान :- महानिदेशक, पशुपालन, एवं डेयरी विभाग, हरियाणा।

*दल राज्य स्तर पर है एवम् वर्ष 1970-71 के बाद केवल एक ही पशु पकड़ने वाले दल ने आवारा एवं जंगली पशुओं को पकड़ने का काम किया।

पशु पालन
हरियाणा में मान्यता प्राप्त बुचड़ खानों और इन में वध किये जाने वाले पशुओं की संख्या

संख्या 14.21 (हजारों में)

वर्ष/जिला	मान्यता प्राप्त बुचड़ खानों की संख्या	वध किये गये पशु			
		भेड़ें	बकरियां	सूअर	जोड़
1	2	3	4	5	6
1966-67	33	94.1	—	4.8	98.9
1970-71	34	147.6	—	8.4	156.0
1980-81	43	45.0	91.0	19.1	155.1
1990-91	42	59.6	137.6	20.7	217.9
1995-96	46	62.9	102.6	19.4	184.9
2000-01	34	55.5	56.3	14.6	126.4
2005-06	28	38.4	57.5	10.7	106.6
2008-09	37	52.1	83.8	25.7	161.6
2009-10	37	35.6	59.2	18.9	113.7
अम्बाला	3	7.3	8.0	6.5	21.8
पंचकूला	1	0.5	1.4	0.8	2.7
यमुनानगर	2	2.8	3.2	2.6	8.6
कुरुक्षेत्र	1	0.4	0.4	0.2	1.0
कैथल	1	0.3	0.3	0.3	0.9
करनाल	3	2.4	3.6	1.5	7.5
पानीपत	1	0.3	0.7	0.2	1.2
सोनीपत	1	0.2	0.6	0.2	1.0
रोहतक	2	6.4	2.5	—	8.9
झज्जर	1	0.3	0.1	0.1	0.5
फरीदाबाद	1	0.6	6.3	0.8	7.7
पलवल	—	—	—	—	—
गुड़गांव	2	—	6.1	—	6.1
मेवात	—	—	—	—	—
रिवाड़ी	1	—	1.0	—	1.0
महेन्द्रगढ़	2	—	5.2	0.3	5.5
भिवानी	4	3.9	8.3	1.5	13.7
जीन्द	1	2.2	1.4	1.3	4.9
हिसार	5	0.8	3.5	0.5	4.8
फतेहाबाद	3	4.0	2.0	0.8	6.8
सिरसा	2	3.2	4.6	1.3	9.1

प्राप्ति स्थान :- महानिदेशक, पशुपालन, एवं डेयरी विभाग, हरियाणा।

कुक्कुटादि आंकड़े

हरियाणा में सरकार कुक्कुटादि फार्मो की संख्या

संख्या 14.22

वर्ष/जिला	सरकारी कुक्कुटादि फार्म	कुक्कुटादि विस्तार केन्द्र	सघन कुक्कुटादि विकास खण्ड	कुक्कुटादि और सूअर पालन केन्द्र	ए. एन. पी. ब्लाक	जोड़
1	2	3	4	5	6	7
1966-67	1	3	10	4	—	18
1970-71	1	3	10	4	—	18
1980-81	2	3	10	2	5	22
1990-91	4	22	—	—	—	26
1995-96	4	22	—	—	—	26
2000-01	4	22	—	—	—	26
2005-06	4	22	—	—	—	26
2008-09	4	—	—	—	—	4
2009-10	4	—	—	—	—	4
अम्बाला	1	—	—	—	—	1
पंचकूला	—	—	—	—	—	—
यमुनानगर	—	—	—	—	—	—
कुरुक्षेत्र	—	—	—	—	—	—
कैथल	—	—	—	—	—	—
करनाल	—	—	—	—	—	—
पानीपत	—	—	—	—	—	—
सोनीपत	—	—	—	—	—	—
रोहतक	1	—	—	—	—	1
झज्जर	—	—	—	—	—	—
फरीदाबाद	—	—	—	—	—	—
पलवल	—	—	—	—	—	—
गुड़गांव	—	—	—	—	—	—
मेवात	—	—	—	—	—	—
रिवाड़ी	—	—	—	—	—	—
महेन्द्रगढ़	—	—	—	—	—	—
भिवानी	1	—	—	—	—	1
जीन्द	—	—	—	—	—	—
हिसार	1	—	—	—	—	1
फतेहाबाद	—	—	—	—	—	—
सिरसा	—	—	—	—	—	—

प्राप्ति स्थान :- महानिदेशक, पशुपालन, एवं डेयरी विभाग, हरियाणा।

कुक्कुटादि आंकड़े

हरियाणा में राजकीय कुक्कुटादि फार्मो में रखे गए पक्षी 2009-10

संख्या 14.23

जिला	गत वर्ष का शेष जो कि 31-3-2009 को था	वर्ष के दौरान निकाले गये पक्षी	दूसरे फार्मो से प्राप्त पक्षी	जोड़	दूसरे फार्मो को स्थानांतरित किये गये पक्षी	बेचे गये पक्षी	पक्षी जो मर गये	नर पक्षी जो संभोग के बाद खराब हो गए	वर्ष के अन्त में कुल शेष
1	2	3	4	5	6	7	8	9	10
अम्बाला	513	—	1679	2192	—	830	1362	—	—
पंचकूला	—	—	—	—	—	—	—	—	—
यमुनानगर	—	—	—	—	—	—	—	—	—
कुरुक्षेत्र	—	—	—	—	—	—	—	—	—
कैथल	—	—	—	—	—	—	—	—	—
करनाल	—	—	—	—	—	—	—	—	—
पानीपत	—	—	—	—	—	—	—	—	—
सोनीपत	—	—	—	—	—	—	—	—	—
रोहतक	—	—	—	—	—	—	—	—	—
झज्जर	—	—	—	—	—	—	—	—	—
फरीदाबाद	—	—	—	—	—	—	—	—	—
पलवल	—	—	—	—	—	—	—	—	—
गुड़गांव	—	—	—	—	—	—	—	—	—
मेवात	—	—	—	—	—	—	—	—	—
रिवाड़ी	—	—	—	—	—	—	—	—	—
महेन्द्रगढ़	—	—	—	—	—	—	—	—	—
भिवानी	—	—	—	—	—	—	—	—	—
जीन्द	—	—	—	—	—	—	—	—	—
हिसार	936	30715	1200	32851	—	29442	1077	1302	1030
फतेहाबाद	—	—	—	—	—	—	—	—	—
सिरसा	—	—	—	—	—	—	—	—	—
जोड़ 2008-09	**1449**	**30715**	**2879**	**35043**	**—**	**30272**	**2439**	**1302**	**1030**
जोड़ 2007-08	**773**	**14225**	**2082**	**17080**	**—**	**15016**	**615**	**—**	**1449**

प्राप्ति स्थान :- महानिदेशक, पशुपालन, एवं डेयरी विभाग, हरियाणा।

कुक्कुटादि आंकड़े

हरियाणा में वर्ष 2009-10 में राजकीय कुक्कुटादि फार्मो में अण्डों का उत्पादन

संख्या 14.24

जिला	गत वर्ष का शेष जो कि 31.3.2009 को था	वर्ष के दौरान दिये गये अंडे	दूसरे फार्मो से प्राप्त अंडे	जोड़	दूसरे फार्मों को भेजे गये अंडे	बच्चे निकालने के लिए जो अंडे बेचे गये	खाने के लिए जो अंडे बेचे गये	बच्चे निकालने के लिए दिये गये अंडे	जो खराब या टूट गये	वर्ष के अन्त में कुल जोड़
1	2	3	4	5	6	7	8	9	10	11
अम्बाला	418	113685	—	114103	15240	—	98863	—	—	—
पंचकूला	—	—	—	—	—	—	—	—	—	—
यमुनानगर	—	—	—	—	—	—	—	—	—	—
कुरुक्षेत्र	—	—	—	—	—	—	—	—	—	—
कैथल	—	—	—	—	—	—	—	—	—	—
करनाल	—	—	—	—	—	—	—	—	—	—
पानीपत	—	—	—	—	—	—	—	—	—	—
सोनीपत	—	—	—	—	—	—	—	—	—	—
रोहतक	—	—	—	—	—	—	—	—	—	—
झज्जर	—	—	—	—	—	—	—	—	—	—
फरीदाबाद	—	—	—	—	—	—	—	—	—	—
पलवल	—	—	—	—	—	—	—	—	—	—
गुड़गांव	—	—	—	—	—	—	—	—	—	—
मेवात	—	—	—	—	—	—	—	—	—	—
रिवाड़ी	—	—	—	—	—	—	—	—	—	—
महेन्द्रगढ़	—	—	—	—	—	—	—	—	—	—
भिवानी	—	—	—	—	—	—	—	—	—	—
जीन्द	—	—	—	—	—	—	—	—	—	—
हिसार	2404	113875	—	116279	—	35	35569	76439	—	4236
फतेहाबाद	—	—	—	—	—	—	—	—	—	—
सिरसा	—	—	—	—	—	—	—	—	—	—
जोड़ 2009-10	**2822**	**227560**	**—**	**230382**	**15240**	**35**	**134432**	**76439**	**—**	**4236**
जोड़ 2008-09	**359**	**116684**	**—**	**117043**	**—**	**—**	**87727**	**26494**	**—**	**2822**

प्राप्ति स्थान :- महानिदेशक, पशुपालन, एवं डेयरी विभाग, हरियाणा।

डेयरी उद्योग

हरियाणा में दूध का संग्रहण, संयंत्र तथा दूध संग्रह केन्द्रों की संख्या

संख्या 14.25

वर्ष/जिला	दूध का संग्रहण* (लाख लीटर)	दूध संयंत्र		दूध संग्रह केन्द्र	
		संख्या	क्षमता (लाख लीटर) प्रति दिन	संख्या	क्षमता (लाख लीटर) प्रति दिन
1	2	3	4	5	6
1978-79	283.5	5	2.35	6	0.75
1980-81	211.8	5	2.35	10	1.45
1985-86	598.5	5	3.15	16	2.70
1990-91	341.5	6	3.65	12	2.30
1995-96	434.1	5	5.15	9	1.70
1999-00	918.3	5	4.70	16	2.45
2000-01	1009.3	5	4.70	19	3.05
2001-02	1237.1	5	4.70	23	3.00
2005-06	1468.28	5	4.70	27	3.33
2008-09	1971.14	5	4.70	27	3.33
2009-10	1906.76	5	4.70	27	3.33
रोहतक/सोनीपत/गुड़गांव/ फरीदाबाद/महेन्द्रगढ़/ रिवाड़ी/भिवानी/झज्जर	392.72	1	1.00	5	0.80
जीन्द/हिसार/फतेहाबाद	404.80	1	1.00	3	0.55
अम्बाला/यमुनानगर/पंचकूला	173.82	1	0.70	5	0.48
करनाल/पानीपत/कुरुक्षेत्र/कैथल	131.68	-	-	4	0.55
सिरसा	548.58	1	1.00	6	0.25
गुड़गांव/फरीदाबाद	255.16	1	1.00	4	0.70

*केवल समितियों के द्वारा प्राप्त किया गया दूध।

प्राप्ति स्थान :- हरियाणा डेयरी विकास निगम।

डेयरी उद्योग
हरियाणा में दूध का अनुमानित उत्पादन तथा प्रति दिन, प्रति व्यक्ति दूध की उपलब्धता

संख्या 14.26

वर्ष	दूध का अनुमानित उत्पादन (लाख टन)	प्रति व्यक्ति प्रति दिन दूध की उपलब्धता (ग्राम)
1	2	3
1966-67	10.89	352
1977-78	17.27	412
1980-81	21.87	484
1985-86	25.55	478
1990-91	34.19	571
1991-92	35.65	579
1995-96	40.56	602
1996-97	42.04	611
1997-98	43.73	621
1998-99	45.27	626
1999-00	46.79	631
2000-01	48.49	640
2001-02	49.77	646
2002-03	51.36	656
2003-04	52.20	660
2004-05	52.20	660
2005-06	52.98	660
2006-07	53.67	660
2007-08	54.51	660
2008-09	57.45	668
2009-10	60.06	673

प्राप्ति स्थान :- महानिदेशक, पशुपालन, एवं डेयरी विभाग, हरियाणा।

टिप्पणी :- वर्ष 1967-68 से 1976-77 तक अनुमानित दूध उत्पादन की सूचना उपलब्ध नही है. क्योंकि जिस स्कीम के अन्तर्गत ये आंकड़े एकत्रित किये जाते हैं, यह वर्ष 1977-78 से ही आरम्भ की गई थी। जिलावार अनुमान तैयार नही. किए जाते।

खण्ड XV
वन

इस खण्ड में वन क्षेत्र को सरकारी तथा गैर—सरकारी स्वामित्व के अनुसार वर्गीकृत किया गया है; निगमित निकायों तथा निजी व्यक्तियों के स्वामित्व अधीन वनों को गैर—सरकारी वनों में सम्मिलित किया गया है। कानूनी हैसियत-जैसे आरक्षित, संरक्षित तथा अवर्गीकृत के अनुसार भी वन क्षेत्र का वर्गीकरण किया गया है। आरक्षित वनों को टिम्बर उत्पादन अथवा वन की अन्य उपज के लिए स्थायी तौर पर रखा गया है और वहां पर प्राय: पशु चराने तथा काश्त करने की आज्ञा नहीं दी जाती। संरक्षित वनों में कुछ प्रतिबन्धें के अधीन अधिकार प्रदान किये गये है। अवर्गीकृत वनों में अशोष्य वन जिनकी उपयोगिता भौतिक अथवा अन्य परिस्थतियों के कारण सम्भव नहीं है, संरक्षित कार्यो हेतु वन क्षेत्र तथा स्थाई रुप से नष्ट वे वन जिनकी भूमि अभी तक अन्य प्रयोगों में नहीं लाई गई है, सम्मिलित हैं।

इस खण्ड में वनों के अधीन दर्ज क्षेत्र ''कृषि'' के अधीन दर्ज निदेशक भू-अभिलेख द्वारा सप्लाई किये गये आंकड़ो से वन तथा भू—अभिलेख विभागों द्वारा विभिन्न परिभाषाएं अपनाए जाने के परिणामस्वरुप मेल नहीं खाएगा। वन विभाग अपने नियंत्रणाधीन सारे क्षेत्र की गणना, जिस में वन रहित क्षेत्र भी सम्मिलित है, वन क्षेत्र के अन्तर्गत करता है जबकि भू—अभिलेख वनों के अधीन वास्तविक क्षेत्र के आधार पर इसकी गणना करता है।

इस खण्ड में प्रस्तुत आंकड़े प्रधान मुख्य वन पाल, हरियाणा से प्राप्त हुए है।

सारणी 15.1 — इसमें हरियाणा में राजकीय तथा निजी वनों का क्षेत्रफल दिया गया है।

सारणी 15.2 — यह वनों के अन्तर्गत भूमि के क्षेत्रफल की प्रतिशतता तथा प्रति व्यक्ति वनों के क्षेत्रफल सूचित करती है।

सारणी 15.3 — इसमें वन की उपज (प्रति वस्तु के अनुसार) केवल राज्य वनों के विषय में वर्णन दिया गया है।

सारणी 15.4 — इसमें हरियाणा में लघु वन उपज (केवल राज्य वन) के विषय में वर्णन दिया गया है ।

सारणी 15.5 — इसमें पशुओं को चराने और आग से बचाए हुए वनों के क्षेत्रफल का वर्णन दिया गया है।

सारणी 15.6 — हरियाणा के वन विभाग की आय और व्यय से संबंधित है।

वन
हरियाणा में वनों के अधीन क्षेत्र

संख्या 15.1 (वर्ग किलोमीटरों में)

वर्ष/जिला	राज्य वन			निजी वन			
	आरक्षित	संरक्षित	अवर्गीकृत	भारतीय वन अधिनियम के अन्तर्गत बन्द किए गए	भू—संरक्षण अधिनियम के अन्तर्गत बन्द किए गए	जोड़	राज्य वन की कुल वनों के क्षेत्रफल से प्रतिशतता
1	2	3	4	5	6	7	8
1966-67	187	413	13	110	639	1,362	45.01
1970-71	160	485	106	74	653	1,478	50.81
1975-76	212	695	39	30	439	1,415	66.86
1980-81	224	1,022	38	42	336	1,662	77.26
1985-86	229	1,087	72	32	265	1,685	82.37
1990-91	247	1,080	89	23	263	1,702	83.20
1995-96	247	1,104	70	11	115	1,547	91.86
2000-01	249	1,154	21	4	125	1,553	91.69
2005-06	249	1,158	19	10	123	1,559	91.47
2008-09	249	1,158	20	12	124	1,563	91.30
2009-10 (अ)	249	1159	19	12	240	1679	84.99
अम्बाला	2	35	—	@	14	51	72.55
पंचकूला	86	253	@	—	45	384	88.28
यमुनानगर	70	131	3	—	14	218	93.58
कुरुक्षेत्र	18	27	—	—	—	45	100.00
कैथल	37	35	4	@	—	76	100.00
करनाल	4	69	—	1	—	74	98.65
पानीपत	—	40	—	1	—	41	97.56
सोनीपत	—	71	3	—	—	74	100.00
रोहतक	—	39	4	—	2	45	95.55
झज्जर	—	38	1	@	2	41	95.12
फरीदाबाद	2	12	—	—	55	69	20.28
पलवल	1	19	1	—	1	22	95.45
गुड़गांव	2	16	@	3	68	89	20.22
मेवात	@	13	@	—	19	32	40.63
रिवाड़ी	5	36	1	—	9	51	82.35
महेन्द्रगढ़	17	24	@	5	11	57	71.93
भिवानी	1	88	@	2	—	91	97.80
जीन्द	4	62	2	—	—	68	100.00
हिसार	—	63	@	@	—	63	100.00
फतेहाबाद	—	40	@	@	—	40	100.00
सिरसा	@	48	@	@	—	48	100.00

@ एक से कम है।

अ - अनन्तिम

प्राप्ति स्थान :- वन विभाग, हरियाणा।

वन

हरियाणा में वनों के अन्तर्गत भूमि क्षेत्र की प्रतिशतता तथा प्रति लाख व्यक्ति वनों का क्षेत्रफल

संख्या 15.2

वर्ष/जिला	कुल वनों का क्षेत्रफल (वर्ग किलोमीटर)	कुल भौगोलिक क्षेत्रफल (वर्ग किलोमीटर)	कुल भौगोलिक क्षेत्रफल से वन के क्षेत्रफल की प्रतिशतता	वन का क्षेत्रफल प्रति लाख व्यक्ति* (वर्ग किलोमीटर)
1	2	3	4	5
1966-67	1,362	44,056	3.09	17.94
1970-71	1,478	44,056	3.35	14.73
1975-76	1,415	44,222	3.20	14.10
1980-81	1,662	44,212	3.76	12.86
1985-86	1,685	44,212	3.81	13.04
1990-91	1,702	44,212	3.85	10.34
1995-96	1,547	44,212	3.50	9.40
2000-01	1,553	44,212	3.51	9.43
2005-06	1,559	44,212	3.53	7.37
2008-09	1,563	44,212	3.54	7.39
2009-10 (अ)	1679	44212	3.80	7.94
अम्बाला	51	1,574	3.24	5.03
पंचकूला	384	898	42.76	81.98
यमुनानगर	218	1,768	12.33	20.93
कुरुक्षेत्र	45	1,530	2.94	5.45
कैथल	76	2,317	3.28	8.03
करनाल	74	2,520	2.94	5.81
पानीपत	41	1,268	3.23	4.24
सोनीपत	74	2,122	3.49	5.78
रोहतक	45	1,745	2.58	4.79
झज्जर	41	1,834	2.24	4.66
फरीदाबाद	69	1,752	3.94	3.47
पलवल	22	—	—	—
गुड़गांव	89	1,254	7.10	10.22
मेवात	32	1,859	1.72	3.22
रिवाड़ी	51	1,594	3.20	6.66
महेन्द्रगढ़	57	1,899	3.00	7.02
भिवानी	91	4,778	1.90	6.39
जीन्द	68	2,702	2.52	5.72
हिसार	63	3,983	1.58	4.10
फतेहाबाद	40	2,538	1.58	4.96
सिरसा	48	4,277	1.12	4.30

*— संबंधित जनगणना आंकड़ों पर आधारित।

प्राप्ति स्थान :- वन विभाग, हरियाणा।

अ:- अनन्तिम

वन

हरियाणा में मुख्य वन उपज की मात्रा तथा मूल्य (केवल राज्य वन)

संख्या 15.3

वर्ष	केवल राज्य वन					
	मात्रा (घन मीटरों में)			मूल्य (000 ₹ में)		
	टिम्बर	ईंधन की लकड़ी	जोड़	टिम्बर	ईंधन की लकड़ी	जोड़
1	2	3	4	5	6	7
1966-67	15,254	14,619	29,873	14,88	6,61	21,49
1970-71	32,589	46,149	78,738	28,59	12,80	41,39
1975-76	45,539	99,722	1,45,261	52,51	26,07	78,58
1980-81	38,589	1,70,532	2,09,121	1,35,47	88,75	2,24,22
1985-86	33,476	1,18,880	1,52,356	2,10,04	1,45,03	3,55,07
1990-91	61,234	39,943	1,01,177	5,41,18	2,87,15	8,28,33
1995-96	96,445	65,633	1,62,078	13,83,42	4,97,65	18,81,07
1998-99	82,127	45,091	1,27,218	11,26,87	4,72,68	15,99,55
1999-00	1,06,784	1,08,859	2,15,643	20,88,47	4,24,39	25,12,86

प्राप्ति स्थान :- वन विभाग, हरियाणा।

वन

हरियाणा में लघु वन उपज (केवल राज्य वन)

संख्या 15.4 (मूल्य 000 ₹ में)

वर्ष	बांस	चारा और घास	गोंद और बरोजा	चारा के इलावा घास	फल	अन्य	जोड़
1	2	3	4	5	6	7	8
1966-67	—	1,98	13	28	—	8	2,47
1970-71	76	2,92	1,15	71	—	12	5,66
1975-76	1,92	4,51	58	52	—	20	7,73
1980-81	2,31	5,36	4,32	10,23	11	3,34	25,67
1985-86	2,63	3,34	@	11,81	23	57,35	75,36
1990-91	7,34	14,51	10	22,78	47	2,14	47,34
1995-96	17,11	18,61	—	35,74	26	40	72,12
2000-01	11,89	9,26	—	6,67	70	44	28,96
2005-06	35,43	11,67	—	9,64	49	9	57,32
2006-07	4,79	15,27	—	4,29	22	92	25,49
2007-08	2	18,20	—	5,12	33	23	23,90
2008-09	3	26,60	—	2,79	27	14	29,83
2009-10 (P)	19	12,09	—	1,68	50	—	14,46

@ 500 ₹ से कम।

प्राप्ति स्थान :- वन विभाग, हरियाणा।

आग और पशुओं के चराने से संरक्षित वन क्षेत्र

वन

आग और पशुओं के चराने से संरक्षित वन क्षेत्र

संख्या 15.5 (जारी) (वर्ग किलोमीटर में)

वर्ष	आग के संरक्षण				
	कुल वन क्षेत्र	संरक्षित रखने का प्रयत्न किया गया	वास्तविक रुप से संरक्षित	अग्नि संरक्षण के अधीन वनों की कुल वन क्षेत्र की प्रतिशतता	अग्नि संरक्षण कार्यो का खर्च (₹)
1	2	3	4	5	6
1966-67	1,362	1,362	1,344	98.68	20,545
1970-71	1,477.73	1,477.73	1,437.12	97.25	18,368
1975-76	1,415.48	1,415.48	1,406.36	99.36	13,118
1980-81	1,661.64	1,661.64	1,640.33	98.72	21,245
1985-86	1,685.43	1,685.43	1,670.44	99.11	3,94,761
1990-91	1,701.99	1,701.99	1,701.70	99.98	5,03,000
1995-96	1,547.06	1,547.06	1,532.12	99.03	4,50,000
2000-01	1,553.02	1,553.02	1,549.62	99.78	10,74,994
2005-06	1,559.10	1,559.10	1,554.28	99.69	53,57,416
2006-07	1,561.56	1,561.56	1,561.12	99.97	40,35,500
2008-09	1,563.28	1,563.28	1,554.58	99.44	14,41,865
2009-10 (अ)	1,679.54	1,679.54	1,675.08	99.73	38,15,720

वन
आग और पशुओं के चराने से संरक्षित वन क्षेत्र

संख्या 15.5 (समाप्त) (वर्ग किलोमीटर में)

वर्ष	चराई से संरक्षण				
	चराई बन्द किया गया क्षेत्र	सारे साल चराई के लिये खुला क्षेत्र		साल में कुछ समय चराई के लिये खुला क्षेत्र	
		सभी पशुओं के लिये	केवल कोंपलें आदि खाने वाले पशुओं के लिये	सभी पशुओं के लिये	केवल कोंपलें आदि खाने वाले पशुओं के लिये
1	7	8	9	10	11
1966-67	889.92	—	444.63	—	27.82
1970-71	1,383.46	—	24.86	22.81	46.60
1975-76	1,342.12	21.27	18.17	4.19	29.73
1980-81	1,426.02	60.75	54.07	106.80	14.00
1985-86	1,457.53	28.52	66.01	55.50	77.87
1990-91	1,674.18	13.91	1.40	12.50	—
1995-96	1,515.21	17.98	1.40	12.50	—
2000-01	1,553.02	—	—	—	—
2005-06	1,559.10	—	—	—	—
2006-07	1,561.56	—	—	—	—
2008-09	1,563.28	—	—	—	—
2009-10 (अ)	1679.54	—	—	—	—

अं— अनन्तिम

प्राप्ति स्थान :- वन विभाग, हरियाणा।

वन

हरियाणा वन विभाग की आमदनी और खर्च

संख्या 15.6 (₹ में)

वर्ष	आय	व्यय			
		सामान्य खर्च सुपुर्दी खर्च सहित	योजना व विकास खर्च	कुल खर्च (3+4)	शुद्ध आय अर्थात् बढौतरी(+) या घाटा (-)
1	2	3	4	5	6
1966-67	27,07,782	16,43,147	42,37,091	58,80,238	(–)31,72,456
1970-71	49,18,970	51,78,448	45,39,370	97,17,818	(–)47,98,848
1975-76	94,70,097	1,07,39,193	48,78,568	1,56,17,761	(–)61,47,664
1980-81	2,69,43,823	4,43,34,467	48,45,679	4,91,80,146	(–)2,22,36,323
1985-86	5,19,49,514	5,26,11,722	14,07,90,998	19,34,02,720	(–)14,14,53,206
1990-91	9,66,24,101	7,59,45,264	34,40,17,681	41,99,62,945	(–)32,33,38,844
1995-96	19,56,53,921	14,49,95,987	40,11,47,278	54,61,43,265	(–)35,04,89,344
2000-01	25,72,33,911	28,40,69,302	30,57,40,166	58,98,09,468	(–)33,25,75,557
2005-06	32,42,02,395	44,70,48,166	90,84,74,476	1,35,55,22,642	(–)1,03,13,20,247
2008-09	40,72,53,840	73,43,23,776	1,20,79,55,808	1,94,22,79,584	(–)1,53,50,25,744
2009-10	55,32,19,268	91,48,07,945	94,94,89,938	1,86,42,97,883	(–)1,31,10,78,615

प्राप्ति स्थान :- वन विभाग, हरियाणा।

खण्ड XVI
मछली पालन

इस खण्ड में हरियाणा राज्य में मछली पालन सम्बन्धी आंकड़े दिए गए हैं।

तालिका 16.1 में हरियाणा में मछली पालन विकास सम्बन्धी सूचना दी गई है।

तालिका 16.2 में पकड़ी हुई मछलियों के निपटान के बारे में बताया गया है।

मछली पालन

हरियाणा में मछली पालन विकास

संख्या 16.1

वर्ष/जिला	हैक्टेयरों में सम्भूत क्षेत्र	जारी किये गये लाईसेंस (संख्या)	मछली पालन से कुल प्राप्ति (000 ₹)	बिना लाईसैंस मछली पकड़ने वाले केसों की संख्या	वसूल किया गया मुआवजा (₹)	छीनी हुई मछली की बिक्री (₹)
1	2	3	4	5	6	7
1966-67	222	161	367	81	553	—
1970-71	155	2,789	578	116	1,797	609
1975-76	624	4,067	707	349	12,745	7,121
1980-81	295	2,975	2,583	66	1,245	178
1985-86	2,714	1,217	4,609	26	775	590
1990-91	2,078	3,189	8,728	8	1,135	320
1995-96	6,180	2,740	40,655	152	8,100	1,447
2000-01	7,745	8,619	826827*	186	6,385	1,632
2005-06	10,532	6,810	1,449,101	228	8,887	—
2008-09	14,304	7,868	2,288,550	292	37,430	1,930
2009-10	15,290	6,667	3,525,200	286	70,525	—
अम्बाला	381	412	87,904	5	2,780	—
पंचकूला	178	103	35,482	7	615	—
यमुनानगर	394	3,886	89,380	27	33,495	—
कुरुक्षेत्र	425	202	87,560	10	1,810	—
कैथल	921	200	193,380	10	—	—
करनाल	750	200	222,800	30	1,300	—
पानीपत	585	200	166,640	20	400	—
सोनीपत	1,214	200	282,460	30	2,500	—
रोहतक	767	200	191,760	20	1,700	—
झज्जर	880	150	243,020	13	2,180	—
फरीदाबाद	629	100	131,520		2,800	—
पलबल	898	50	194,952	10	450	—
गुड़गांव	511	100	106,600	10	16,200	—
मेवात	997	50	213,320	12	455	—
रिवाड़ी	624	20	146,040	10	—	—
महेन्द्रगढ़	280	25	81,360	10	325	—
भिवानी	954	81	188,720	10	1,515	—
जीन्द	995	200	208,368	20	1,200	—
हिसार	1,361	18	290,720	10	100	—
फतेहाबाद	686	100	167,478	10	700	
सिरसा	860	170	195,736	12	—	

प्राप्ति स्थान :- निदेशक, मछली पालन, हरियाणा।

* मत्स्य किसानों को मछली से हुई आय सम्मिलित है।

मछली पालन

वर्ष 2009-10 में पकड़ी हुई मछलियों का निपटान

संख्या 16.2 (उत्पादन टनों में)

जिला	विपणन मछली	फ्रीजिंग	धूप से सुखाई गई	लवणित	डिब्बा बन्दी	कटौती	विभिन्न उद्देश्य	कुल जोड़
1	2	3	4	5	6	7	8	9
अम्बाला	2,198	—	—	—	—	—	—	2,198
पंचकूला	887	—	—	—	—	—	—	887
यमुनानगर	2,235	—	—	—	—	—	—	2,235
कुरुक्षेत्र	2,189	—	—	—	—	—	—	2,189
कैथल	4,835	—	—	—	—	—	—	4,835
करनाल	5,570	—	—	—	—	—	—	5,570
पानीपत	4,166	—	—	—	—	—	—	4,166
सोनीपत	7,061	—	—	—	—	—	—	7,061
रोहतक	4,794	—	—	—	—	—	—	4,794
झज्जर	6,075	—	—	—	—	—	—	6,075
फरीदाबाद	3,288	—	—	—	—	—	—	3,288
पलबल	4,874	—	—	—	—	—	—	4,874
गुड़गांव	2,665	—	—	—	—	—	—	2,665
मेवात	5,333	—	—	—	—	—	—	5,333
रिवाड़ी	3,651	—	—	—	—	—	—	3,651
महेन्द्रगढ़	2,034	—	—	—	—	—	—	2,034
भिवानी	4,718	—	—	—	—	—	—	4,718
जीन्द	5,209	—	—	—	—	—	—	5,209
हिसार	7,268	—	—	—	—	—	—	7,268
फतेहाबाद	4,187	—	—	—	—	—	—	4,187
सिरसा	4,893	—	—	—	—	—	—	4,893
जोड़	88,130	—	—	—	—	—	—	88,130

प्राप्ति स्थान :- निदेशक, मछली पालन, हरियाणा।

खण्ड XVII
ग्रामीण विकास तथा सहकारिता

इस अनुभाग की तालिकाएं हरियाणा में ग्रामीण विकास तथा सहकारिता आंदोलन की प्रगति को दिखाती है। यह सूचना विकास एवं पंचायत विभाग, हरियाणा तथा रजिस्ट्रार,सहकारी समितियां, हरियाणा से इकट्ठी की गई है।

तालिका 17.1 में हरियाणा में सामुदायिक विकास कार्यक्रम पर हुये सरकारी व्यय की सूचना दी गई है।

तालिका 17.2 हरियाणा में सामुदायिक विकास कार्यक्रम में लोगों के अंशदान को दर्शाती है।

तालिका 17.3 से हरियाणा में सभी प्रकार की सहकारी समितियों की संख्या, सदस्यता तथा कार्यशील पूंजी आदि का पता चलता है।

तालिका 17.4 में सभी प्रकार की सहकारी समितियों तथा बैंकों का वर्गीकरण दिया गया है।

तालिका 17.5 तथा 17.6 में क्रमश: प्राथमिक कृषि इतर उधार समितियों के चुने हुए आंकड़े दिये गये है।

तालिका 17.7 में प्राथमिक भूमि विकास बैंकों के चुने हुए आंकड़े दिये गये है।

तालिका 17.8 केन्द्रीय सहकारी बैंकों के चुने हुए आंकड़े दिये गये हैं।

तालिका 17.9 शीर्ष राज्य विपणन संघों की प्रगति दिखाती हैं।

तालिका 17.10 में केन्द्रीय उपभोक्ता भंडारों के आंकड़े दिये गये हैं।

तालिका 17.11 से 17.15 में क्रमश: श्रम एवं निर्माण, आवास, डेयरी एवं दुग्ध—पूर्ति, महिला सहकारी समितियों तथा औद्योगिक समितियों के चुने हुए आंकड़े दिये गये हैं।

ग्रामीण विकास तथा सहकारिता

हरियाणा में सामुदायिक विकास कार्यक्रम पर सरकारी व्यय

संख्या 17.1 (₹ लाखों में)

वर्ष	खंड मुख्यालय	पशुपालन तथा कृषि विस्तार	सिंचाई	भूमि सुधार	स्वास्थ्य तथा ग्रामीण सफाई
1	2	3	4	5	6
31 मार्च, 1967 तक	195.97	59.73	190.55	16.83	75.86
31 मार्च, 1971 तक	427.72	98.24	216.99	16.83	107.02
31 मार्च, 1976 तक	844.50	130.94	293.37	16.83	169.28
31 मार्च, 1981 तक	1621.78	166.90	378.59	16.83	280.37
1985-86 के दौरान	332.17	—	—	—	73.26
1986-87 के दौरान	369.39	—	—	—	69.90
1987-88 के दौरान	489.76	—	—	—	58.70
1988-89 के दौरान	561.50	—	—	—	53.34
1989-90 के दौरान	620.17	—	—	—	63.00
1990-91 के दौरान	710.14	—	—	—	96.48
1995-96 के दौरान	68.46	—	—	—	120.59
1996-97 के दौरान	75.30	—	—	—	135.75
1997-98 के दौरान	1457.48	—	—	—	21.00
1998-99 के दौरान	1530.35	—	—	—	23.10
2000-01 के दौरान	3172.02	—	—	—	319.00
2001-02 के दौरान	2993.94	—	—	—	166.68
2003-04 के दौरान	3695.17	—	—	—	—
2004-05 के दौरान	3790.17	—	—	—	40.00
2005-06 के दौरान	3807.37	—	—	—	1715.00
2006-07 के दौरान	3860.00	—	—	—	2176.14
2007-08 के दौरान	4060.00	—	—	—	1700.00

ग्रामीण विकास तथा सहकारिता

हरियाणा में सामुदायिक विकास कार्यक्रम पर सरकारी व्यय

संख्या 17.1 (समाप्त) (₹ लाखों में)

वर्ष	शिक्षा	सामाजिक शिक्षा	संचार	ग्रामीण कला तथा दस्तकारी	गृह निर्माण अन्य विविध	जोड़
	7	8	9	10	11	12
31 मार्च, 1967 तक	45.91	28.92	63.65	24.63	7.71	709.76
31 मार्च, 1971 तक	73.47	52.43	89.57	51.13	91.76	1,225.16
31 मार्च, 1976 तक	109.63	70.14	122.24	88.23	290.30	2,135.46
31 मार्च, 1981 तक	194.16	70.14	171.20	99.02	1,046.92	4,045.91
1985-86 के दौरान	36.63	—	12.21	—	424.64	878.91
1986-87 के दौरान	34.95	—	11.65	—	386.11	872.00
1987-88 के दौरान	29.10	—	9.70	—	459.08	1,046.34
1988-89 के दौरान	30.30	—	10.10	—	433.69	1,088.93
1989-90 के दौरान	31.50	—	10.50	—	512.57	1,237.74
1990-91 के दौरान	46.62	—	15.60	—	446.12	1,314.96
1995-96 के दौरान	56.25	—	19.66	—	1,459.29	1,724.25
1996-97 के दौरान	61.37	—	21.65	—	1,605.91	1,899.98
1997-98 के दौरान	10.50	—	3.50	—	863.25	2,355.73
1998-99 के दौरान	12.00	—	3.85	—	906.30	2,475.60
2000-01 के दौरान	—	—	—	—	125.00	3,616.02
2001-02 के दौरान	—	—	—	—	84.00	3,244.62
2003-04 के दौरान	—	—	—	—	—	3,695.17
2004-05 के दौरान	—	—	—	—	—	3,830.17
2005-06 के दौरान	—	—	—	—	—	5,522.37
2006-07 के दौरान	—	—	—	—	—	6,036.14
2007-08 के दौरान	—	—	—	—	—	5,760.00

प्राप्ति स्थान :- विकास एवं पंचायत विभाग, हरियाणा।

ग्रामीण विकास तथा सहकारिता

हरियाणा के सामुदायिक विकास कार्यक्रम में लोगों का अंशदान

संख्या 17.2 (₹ लाखों में)

वर्ष	कृषि तथा पशुपालन	सिंचाई	भूमि सुधार	स्वास्थ्य तथा ग्रामीण सफाई	शिक्षा
1	2	3	4	5	6
31 मार्च, 1967 तक	18.80	40.41	16.03	131.40	216.17
31 मार्च, 1971 तक	25.00	40.41	16.03	139.06	216.17
31 मार्च, 1976 तक	27.17	40.41	16.03	148.05	216.17
31 मार्च, 1981 तक	27.17	40.41	16.03	158.21	216.17
1985-86 के दौरान	—	—	—	3.04	23.59
1986-87 के दौरान	—	—	—	3.46	18.39
1987-88 के दौरान	—	—	—	1.16	5.31
1988-89 के दौरान	—	—	—	2.35	6.79
1989-90 के दौरान	—	—	—	2.02	13.50
1990-91 के दौरान	—	—	—	1.75	12.75
1995-96 के दौरान	—	—	—	234.78	176.76
1996-97 के दौरान	—	—	—	258.26	194.43
1997-98 के दौरान	—	—	—	320.21	241.06
1998-99 के दौरान	—	—	—	352.20	253.14
2000-01 के दौरान	—	—	—	869.23	—
2001-02 के दौरान	—	—	—	174.95	—
2003-04 के दौरान	—	—	—	811.00	—
2004-05 के दौरान	—	—	—	1115.50	—
2005-06 के दौरान	—	—	—	315.90	—
2006-07 के दौरान	—	—	—	498.35	—
2007-08 के दौरान	—	—	—	600.00	—

ग्रामीण विकास तथा सहकारिता

हरियाणा के सामुदायिक विकास कार्यक्रम में लोगों का अंशदान

संख्या 17.2 (समाप्त) (₹ लाखों में)

वर्ष	सामाजिक शिक्षा	सामुदायिक विनोद केन्द्र	संचार	गृह निर्माण	ग्राम तथा लघु उद्योग	अन्य निर्माण कार्यक्रम	जोड़
	7	8	9	10	11	12	13
31 मार्च, 1967 तक	29.50	11.32	126.51	33.40	2.96	21.69	648.19
31 मार्च, 1971 तक	29.50	11.32	126.51	33.40	3.11	67.94	708.45
31 मार्च, 1976 तक	29.50	11.32	126.51	33.40	4.36	86.29	739.21
31 मार्च, 1981 तक	29.50	11.32	126.51	33.40	5.39	99.33	763.44
1985-86 के दौरान	—	—	0.24	—	—	1.61	28.48
1986-87 के दौरान	—	—	0.09	—	—	3.80	25.74
1987-88 के दौरान	—	—	0.44	—	—	1.08	7.99
1988-89 के दौरान	—	—	—	—	—	3.71	12.85
1989-90 के दौरान	—	—	0.06	—	—	2.06	17.64
1990-91 के दौरान	—	—	1.05	—	—	6.62	22.17
1995-96 के दौरान	—	—	46.56	—	—	135.13	593.23
1996-97 के दौरान	—	—	51.21	—	—	148.64	652.54
1997-98 के दौरान	—	—	63.49	—	—	184.30	809.06
1998-99 के दौरान	—	—	69.74	—	—	193.52	868.60
2000-01 के दौरान	—	—	—	—	—	125.00	994.23
2001-02 के दौरान	—	—	—	—	—	84.00	258.95
2003-04 के दौरान	—	—	—	—	—	—	811.00
2004-05 के दौरान	—	—	—	—	—	—	1115.50
2005-06 के दौरान	—	—	—	—	—	—	315.90
2006-07 के दौरान	—	—	—	—	—	—	498.35
2007-08 के दौरान	—	—	—	—	—	—	600.00

प्राप्ति स्थान :- विकास एवं पंचायत विभाग, हरियाणा।

ग्रामीण विकास तथा सहकारिता

हरियाणा में सभी प्रकार की सहकारी समितियों के चुने हुए आंकड़े

संख्या 17.3

वर्ष/जिला	समितियों की संख्या	सदस्यों की संख्या	हिस्सा पूंजी (करोड़ ₹)	निजी पूंजी (करोड़ ₹)	कार्य पूंजी(करोड़ ₹)
1	2	3	4	5	6
1966-67	12,379	923,584	8.71	14.31	58.90
1967-68	12,550	957,526	10.66	17.93	67.17
1970-71	12,622	1,107,525	18.76	28.95	152.79
1975-76	10,316	1,531,000	41.67	68.18	374.72
1980-81	9,557	1,949,978	82.34	151.53	826.74
1990-91	11,141	3,120,920	243.73	472.90	2,934.86
1995-96	15,100	3,936,465	432.67	1,055.08	6,607.03
2000-01	22,555	4,705,999	699.53	1,865.42	15,038.36
2005-06	32,789	5,393,253	828.21	2,719.15	11,927.58
2007-08	33,892	5,447,542	1,341.19	2,457.18	32,011.39
2008-09	34,587	5,447,331	1,529.71	2,128.58	57,022.43
2009-10	36,391	5,646,267	11,992.31	10,096.91	75,743.11
अम्बाला	1,002	158,451	56.94	76.29	1,208.51
पंचकूला	5,711	319,080	26.98	317.37	485.63
यमुनानगर	853	244,969	50.36	46.36	821.05
कुरुक्षेत्र	873	496,769	36.48	53.81	764.83
कैथल	1,848	326,501	82.89	16.90	444.17
करनाल	1,055	325,855	86.05	293.05	1668.00
पानीपत	1,228	219,528	100.50	143.42	1,037.02
सोनीपत	2,213	320,270	7,578.69	80.29	903.86
रोहतक	979	143,251	23.62	230.76	668.56
झज्जर	854	215,539	3,467.80	7,460.31	59,525.82
फरीदाबाद	4,360	396,300	37.65	77.90	1,343.96
पलवल	522	60,797	10.77	0.90	11.55
गुड़गांव	4,427	488,123	40.58	94.84	1,598.73
मेवात	378	18,382	0.46	1.00	3.56
रिवाड़ी	1,365	219,682	40.29	91.71	714.27
महेन्द्रगढ़	674	287,206	31.72	53.37	910.05
भिवानी	1,783	154,300	75.66	12.44	264.99
जीन्द	1,193	372,798	73.28	63.16	1,083.08
हिसार	2,045	467,951	100.35	898.97	1,248.08
फतेहाबाद	1,125	214,644	46.38	74.46	946.95
सिरसा	1,903	195,871	24.86	9.60	90.44

@ जनसंख्या सम्बन्धित जनगणना अनुसार।

टिप्पणी :— वर्ष 1987-88 तक के आंकड़े 30 जून व 1988-89 से आंकड़े 31 मार्च से सम्बन्धित है।

ग्रामीण विकास तथा सहकारिता

हरियाणा में सभी प्रकार की सहकारी समितियों के चुने हुए आंकड़े

संख्या 17.3 (समाप्त)

वर्ष/जिला	जनसंख्या @	प्रति लाख व्यक्तियों पर समितियों की संख्या	प्रति हजार जनसंख्या पर सब प्रकार की समितियों के सदस्यों की संख्या	प्रति व्यक्ति औसत कार्य पूंजी
	7	8	9	10
1966-67	7,590,543	163	122	78
1967-68	7,590,543	165	127	89
1970-71	10,036,808	126	110	152
1975-76	10,036,808	103	152	373
1980-81	12,922,618	74	151	640
1990-91	16,463,648	68	190	1,783
1995-96	16,463,648	92	239	4,013
2000-01	21,082,989	107	223	7,133
2005-06	21,144,564	155	255	5,641
2007-08	21,144,564	160	258	15,139
2008-09	21,144,564	164	258	26,968
2009-10	21,144,564	164	258	35,822
अम्बाला	1,014,411	108	153	11,913
पंचकूला	468,411	1,198	617	10,367
यमुनानगर	1,041,630	88	202	7,882
कुरुक्षेत्र	825,454	94	551	9,265
कैथल	946,131	155	323	4,694
करनाल	1,274,183	82	254	1,309
पानीपत	967,449	138	220	10,719
सोनीपत	1,279,175	157	293	7,065
रोहतक	940,128	89	311	7,111
झज्जर	880,072	71	231	67,637
फरीदाबाद	1,990,719	196	144	6,751
पलवल	—	—	—	—
गुड़गांव	870,539	253	248	18,364
मेवात	993,617	—	—	—
रिवाड़ी	765,351	169	243	9,332
महेन्द्रगढ़	812,521	58	280	11,200
भिवानी	1,425,022	110	150	1,859
जीन्द	1,189,827	109	265	9,102
हिसार	1,537,117	122	298	8,119
फतेहाबाद	806,158	123	266	11,746
सिरसा	1,116,649	155	229	809

प्राप्ति स्थान :- रजिस्ट्रार, सहकारी समितियों, हरियाणा।

ग्रामीण विकास तथा सहकारिता

हरियाणा में प्रकार के अनुसार वगीकृत सहकारी समितियों एवं बैंकों की संख्या

संख्या 17.4

वर्ष/जिला	अपेक्स समितियां	केन्द्रीय सहकारी बैंक	केन्द्रीय भूमि विकास बैंक	कृषि ऋण	गैर—कृषि ऋण	प्राथमिक भूमि विकास बैंक	विपणन
1	2	3	4	5	6	7	8
1966-67	9	10	—	6,685	584	11	56
1967-68	9	10	—	6,648	589	18	56
1970-71	9	9	—	6,582	562	27	61
1975-76	11	12	—	2,861	491	31	69
1980-81	11	13	—	2,635	312	33	74
1990-91	11	13	—	2,418	431	77	74
1995-96	12	17	—	2,379	755	80	78
2000-01	12	19	—	2,466	1,032	86	78
2005-06	12	19	19	2,441	974	—	80
2007-08	12	19	19	618	974	—	74
2008-09	12	19	19	622	985	—	86
2009-10	12	19	19	628	1,613	—	74
अम्बाला**	1	1	1	45	84	—	5
पंचकूला	10	1	1	11	51	—	—
यमुनानगर	—	1	1	38	43	—	2
कुरुक्षेत्र	—	1	1	49	34	—	4
कैथल	—	1	1	34	448	—	5
करनाल	—	1	1	48	56	—	5
पानीपत	1	1	1	32	12	—	4
सोनीपत	—	1	1	33	17	—	5
रोहतक	—	1	1	22	54	—	4
झज्जर	—	1	1	23	6	—	—
फरीदाबाद	—	1	1	30	52	—	1
पलवल	—	—	—	—	23	—	1
गुड़गांव	—	1	1	33	25	—	4
मेवात	—	—	—	—	25	—	3
रिवाड़ी	—	1	1	25	28	—	2
महेन्द्रगढ़	—	1	1	22	14	—	2
भिवानी	—	1	1	41	43	—	5
जीन्द	—	1	1	30	41	—	7
हिसार	—	1	1	47	237	—	5
फतेहाबाद	—	1	1	29	225	—	4
सिरसा	—	1	1	36	95	—	6

** शीर्ष सहकारी संस्थाएं जिनका मुख्यालय चण्डीगढ में है, जिला अम्बाला में सम्मिलित की गई है।

टिप्पणी :— वर्ष 1987-1988 तक के आंकड़े 30 जून व 1988-89 से आंकड़े 31 मार्च से सम्बन्धित है।

ग्रामीण विकास तथा सहकारिता

हरियाणा में प्रकार के अनुसार वगीकृत सहकारी समितियों एवं बैंकों की संख्या

संख्या 17.4 (समाप्त)

वर्ष/जिला	गन्ना पूर्ति	दुग्ध पूर्ति	बुनकर समितियां	उपभोक्ता समितियां/स्टोर	आवास समितियां	खेती समितियां	महिला समितियां	अन्य	जोड़
	9	10	11	12	13	14	15	16	17
1966-67	10	148	332	95	102	599	440	3,300	12,381
1967-68	10	156	346	95	104	588	455	3,466	12,550
1970-71	9	310	369	81	93	500	431	3,579	12,622
1975-76	9	1,233	448	92	122	437	329	4,171	10,316
1980-81	3	1,766	426	98	133	283	57	3,708	9,552
1990-91	10	2,195	443	89	1,484	143	11	3,742	11,141
1995-96	11	2,440	461	91	1,879	118	10	6,769	15,100
2000-01	11	2,764	471	91	1,878	106	10	13,531	22,555
2005-06	10	4,127	364	71	15,685	131	8	8,848	32,789
2007-08	10	5,979	1,316	67	15,404	100	2	8,736	33,330
2008-09	10	6,169	1,296	63	15,863	100	2	9,341	34,587
2009-10	9	5,396	1,130	63	15,863	101	2	11,462	36,391
अम्बाला**	2	135	38	3	23	5	—	659	1,002
पंचकूला	—	56	6	4	5,283	—	—	288	5,711
यमुनानगर	5	98	51	3	29	10	—	572	853
कुरुक्षेत्र	1	220	39	2	31	38	1	452	873
कैथल	—	176	90	—	22	8	—	1,063	1,848
करनाल	1	123	105	9	34	8	—	664	1,055
पानीपत	—	46	216	9	452	2	—	452	1,228
सोनीपत	—	296	25	2	1,218	3	—	612	2,213
रोहतक	—	289	23	6	24	1	—	554	979
झज्जर	—	323	19	—	8	1	—	472	854
फरीदाबाद	—	157	15	3	3,934	—	—	166	4,360
पलवल	—	66	6	—	229	—	—	197	522
गुड़गांव	—	297	19	—	3,813	—	—	234	4,427
मेवात	—	138	17	1	2	—	—	192	378
रिवाड़ी	—	502	40	1	507	4	—	254	1,365
महेन्द्रगढ़	—	336	6	0	7	—	—	285	674
भिवानी	—	710	124	5	20	4	—	829	1,783
जीन्द	—	414	34	3	25	8	—	629	1,193
हिसार	—	358	145	8	127	1	1	1,114	2,045
फतेहाबाद	—	128	75	1	28	1	—	632	1,125
सिरसा	—	528	37	3	47	7	—	1,142	1,903

प्राप्ति स्थान :- रजिस्ट्रार, सहकारी समितियों, हरियाणा।

ग्रामीण विकास तथा सहकारिता

हरियाणा में प्राथमिक कृषि उधार समितियों के चुने हुए आंकड़े

संख्या 17.5

वर्ष/जिला	समितियां (संख्या)	सदस्यता (हजार)	हिस्सा पूंजी (लाख ₹)	निजी पूंजी (लाख ₹)	कार्य पूंजी (लाख ₹)	जमा राशि (लाख ₹)
1	2	3	4	5	6	7
1966-67	6,685	533	227.65	323.98	1,355.06	70.13
1967-68	6,648	553	256.93	372.49	1,471.59	83.08
1970-71	6,582	629	393.64	555.10	2,460.68	82.75
1975-76	2,861	823	942.72	1,231.16	5,606.64	115.87
1980-81	2,635	1,166	2,083.35	2,720.07	14,639.76	261.06
1990-91	2,418	1,678	4,547.09	5,927.13	43,467.87	805.39
1995-96	2,379	2,170	9,703.15	14,339.89	104,527.13	2,934.03
2000-01	2,466	2,617	19,332.25	25,245.81	235,490.10	9,677.14
2005-06	2,441	2,748	32,122	34,087	503,523	31,960
2007-08	618	2,877	38,419.42	42,278.64	574,968.18	31,125.20
2008-09	622	2,934	40,225.70	59,287.87	638,065.35	31,888.41
2009-10	628	2,973	42,756.13	43,355.73	699,239.84	37,170.00
अम्बाला	45	163	2,385.26	2,484.90	39,082.35	6,928.45
पंचकूला	11	63	780.73	742.21	16,676.41	529.83
यमुनानगर	38	140	2,963.81	2,924.31	37,699.02	2,325.38
कुरुक्षेत्र	49	146	2,034.60	2,017.58	33,181.19	3900.00
कैथल	34	180	2,326.24	2,249.51	42,650.96	1,056.34
करनाल	48	207	2,932.12	2,913.16	55,133.22	936.48
पानीपत	32	113	2,074.20	2,050.49	35,603.45	408.28
सोनीपत	33	184	1,508.84	1,484.68	38,725.15	814.41
रोहतक	22	109	1,226.29	1,196.28	19,574.78	185.63
झज्जर	23	155	3,027.48	3,049.22	33,683.75	375.17
फरीदाबाद	30	138	1,643.40	1,557.17	30,250.56	1,105.20
पलवल	—	—	—	—	—	—
गुड़गांव	33	159	1,745.60	1,745.77	55,638.66	13,870.40
मेवात	—	—	—	—	—	—
रिवाड़ी	25	121	1,812.48	1,716.66	26,321.13	1,216.83
महेन्द्रगढ़	22	130	1,221.84	1,214.89	19,572.20	681.22
भिवानी	41	186	2,944.13	2,980.76	44,429.27	187.74
जीन्द	30	193	1,788.40	1,731.32	38,090.45	508.08
हिसार	47	283	4,779.67	4,760.96	61,632.47	895.61
फतेहाबाद	29	147	2,584.89	2,686.74	34,102.85	205.47
सिरसा	36	156	2,976.15	3,849.12	37,191.97	1,039.48

टिप्पणी :— वर्ष 1987-1988 तक के आंकड़े 30 जून व 1988-89 से आंकड़े 31 मार्च से सम्बन्धित है।

ग्रामीण विकास तथा सहकारिता

हरियाणा में प्राथमिक कृषि उधार समितियों के चुने हुए आंकड़े

संख्या 17.5 (समाप्त)

वर्ष/जिला	उधार (लाख ₹)	वर्ष के दौरान दिया गया कर्जा (लाख ₹)	वसूल किया गया कर्जा (लाख ₹)	वर्ष के अन्त में बकाया कर्ज (लाख ₹)	अवधि पूर्ण कर्जे(लाख ₹)	अवधि पूर्ण कर्जे की बकाया कर्जे में प्रतिशतता	लाभ दिखाने वाली समितियां (संख्या)
	8	9	10	11	12	13	14
1966-67	952.12	800.43	591.12	1,062.41	231.55	21.79	4,263
1967-68	1,009.83	767.98	715.28	1,115.11	324.93	29.14	4,206
1970-71	1,807.13	1,567.48	1,435.35	1,880.56	899.50	47.83	3,648
1975-76	4,073.30	4,539.98	3,765.51	4,313.88	1,473.09	34.15	1,433
1980-81	11,458.09	12,473.65	10,937.64	11,743.88	5,514.95	46.96	1,364
1990-91	37,376.33	23,345.92	23,882.21	35,063.63	20,397.30	58.17	1,513
1995-96	90,516.42	109,044.32	94,052.71	89,215.23	28,823.71	32.31	903
2000-01	212,537.83	237,628.28	220,962.22	195,958.83	84,706.48	43.23	720
2005-06	391,210	475,956	423,431	388,465	147,616.70	38	1,198
2007-08	425,137	489,783.03	454,795.17	446,431.05	205,677.38	46.07	108
2008-09	434,591.93	302,218.42	315,137.39	433,405.43	236,145.48	54.48	147
2009-10	448,529.33	431,664.36	388,263.44	483,279.50	242,770.91	967.86	33
अम्बाला	19,640.31	16,265.50	14,133.32	32,749.65	14,579.95	44.52	—
पंचकूला	10,100.83	7,451.38	5,255.44	11,274.00	7,904.00	70.10	—
यमुनानगर	21,671.64	19,216.52	17,419.33	24,166.82	16,091.88	66.58	1
कुरुक्षेत्र	20,129.11	16,846.17	14,045.92	23,720.78	14,695.62	61.95	1
कैथल	28,786.19	25,324.10	22,558.90	28,091.12	15,475.21	55.08	1
करनाल	36,595.60	36,725.20	32,091.54	38,436.10	18,360.10	47.76	5
पानीपत	25,348.77	25,909.59	23,311.17	26,483.25	12,013.90	45.36	1
सोनीपत	22,789.51	21,455.42	24,344.84	26,197.13	10,714.27	40.90	—
रोहतक	13,728.65	13,495.08	11,662.64	15,020.64	6,829.00	45.46	—
झज्जर	23,163.64	28,599.85	22,542.17	26,728.32	10,147.50	37.96	2
फरीदाबाद	23,792.17	24,055.63	20,634.91	28,235.53	9,431.02	33.40	3
पलवल	—	—	—	—	—	—	—
गुड़गांव	26,681.15	26,022.26	24,147.15	23,741.66	11,891.74	50.08	1
मेवात	—	—	—	—	—	—	—
रिवाड़ी	18,406.09	20,813	18,552.10	18,185.65	8,822.22	48.51	5
महेन्द्रगढ़	13,121.65	11,548.24	11,270.65	14,772.37	7,662.20	51.86	2
भिवानी	36,554	27,192.72	24,308.41	33,318.15	17,133.66	51.42	—
जीन्द	25,447.31	24,653.22	21,348.63	22,392.67	10,363.25	46.27	5
हिसार	36,643.84	41,039.51	39,891.82	41,511.59	22,697.95	54.67	1
फतेहाबाद	22,424.34	19,946.74	18,503.60	22,985.62	13,599.31	59.16	—
सिरसा	23,504.53	25,104.23	22,240.90	25,268.45	14,358.13	56.82	5

प्राप्ति स्थान :- रजिस्ट्रार, सहकारी समितियां, हरियाणा।

ग्रामीण विकास तथा सहकारिता

हरियाणा में प्राथमिक गैर—कृषि समितियों के चुने हुए आंकड़े

संख्या 17.6

वर्ष/जिला	समितियां	सदस्यता (हजार)	हिस्सा पूंजी (लाख ₹)	निजी पूंजी (लाख ₹)
1	2	3	4	5
1966-67	584	99	14.19	20.98
1967-68	589	106	15.38	22.34
1970-71	562	120	20.74	28.41
1975-76	491	154	34.35	47.17
1980-81	312	42	72.40	107.77
1990-91	431	99	544.24	738.42
1995-96	755	153	1,378.09	2,064.97
2000-01	1,032	230	2,990.94	5,157.41
2005-06	974	291	3,647.86	7,812.17
2007-08	974	191	4,207.12	9,462.23
2008-09	986	154	4,970.16	12,533.64
2009-10	1,613	136	4,864.82	10,477.77
अम्बाला	84	24	1,575.97	1,570.80
पंचकूला	51	9	1,671.24	288.16
यमुनानगर	43	9	195.43	397.71
कुरुक्षेत्र	34	3	60.49	237.20
कैथल	448	13	63.57	56.54
करनाल	56	5	143.73	216.72
पानीपत	12	1	0.32	6.60
सोनीपत	17	3	51.53	105.93
रोहतक	54	9	228.15	3,143.12
झज्जर	6	1	27.64	53.06
फरीदाबाद	52	3	29.09	1,398.95
पलवल	23	2	—	46.46
गुड़गांव	25	2	4.07	28.37
मेवात	25	1	326.00	369.59
रिवाड़ी	28	5	63.84	56.04
महेन्द्रगढ़	14	1	2.36	53.17
भिवानी	43	6	56.13	528.12
जीन्द	41	4	60.98	71.65
हिसार	237	27	155.39	1,150.68
फतेहाबाद	225	3	57.84	63.42
सिरसा	95	5	91.05	635.48

टिप्पणी :— वर्ष 1987-1988 तक के आंकड़े 30 जून व 1988-89 से आंकड़े 31 मार्च से सम्बन्धित है।

ग्रामीण विकास तथा सहकारिता

हरियाणा में प्राथमिक गैर—कृषि समितियों के चुने हुए आंकड़े

संख्या 17.6 (समाप्त)

वर्ष/जिला	कार्य पूंजी (लाख ₹)	जमा राशि (लाख ₹)	दिया गया कर्जा (लाख ₹)	बकाया कर्जे (लाख ₹)	अवधि पूर्ण कर्जे (लाख ₹)	अवधि पूर्ण कर्जे की बकाया कर्जे से प्रतिशतता	लाभ दिखाने वाली समितियां (संख्या)
	6	7	8	9	10	11	12
1966-67	55.52	12.30	37.88	48.04	25.38	52.83	238
1967-68	59.85	15.85	40.81	51.18	19.77	38.63	218
1970-71	87.89	31.88	70.31	72.15	22.46	31.13	264
1975-76	187.20	85.96	125.15	135.99	37.58	27.63	130
1980-81	536.40	305.73	273.04	397.99	74.83	18.80	77
1990-91	5,673.16	3,438.26	3,535.18	4,273.26	606.55	14.19	218
1995-96	16,594.87	10,105.81	15,499	12,036.80	1,455.13	12.08	368
2000-01	42,599.25	16,949.25	28,652.58	29,012.57	5,528.48	19.06	501
2005-06	61,382.27	40,992.63	9,881.53	32,998.87	5,039.56	15.00	301
2007-08	68,912.37	43,803.22	17,811.43	34,987.72	7,643.73	21.85	332
2008-09	79,546.38	47,691.13	28,982.12	39,210.67	11,759.58	29.99	356
2009-10	49,624.35	31,788.87	24,929.95	23,418.22	11,752.52	1,441.07	377
अम्बाला	17,063.50	14,307.77	15,059.47	5,487.87	4,770.66	86.93	10
पंचकूला	927.28	533.36	446.36	2,647.29	1,738.50	46	7
यमुनानगर	1,814.86	300.07	1,038.41	2,121.21	338.10	20	14
कुरुक्षेत्र	1,123.21	683.71	422.14	732.81	301.99	41.20	21
कैथल	437.63	85.16	821.53	402.25	24.47	6.08	11
करनाल	3,027.31	1,238.73	1,544.55	596.82	154.77	25.79	22
पानीपत	61.04	48.41	14.20	82.83	8.92	62.00	4
सोनीपत	434.88	9.92	387.94	249.45	67.01	3.72	4
रोहतक	4,743.80	3,810.94	702.66	3,256.73	1,433.22	105.95	23
झज्जर	128.93	16.90	92.13	120.64	9.75	8	60
फरीदाबाद	1,406.49	1,396.50	137.00	1,428.42	237.42	16.62	21
पलवल	891.74	32.06	41.48	280.46	147.28	52	10
गुड़गांव	166.94	4.45	12.85	108.10	95.15	88	—
मेवात	3.09	9.52	—	1.17	1.17	200	5
रिवाड़ी	735.92	440.28	112.05	548.85	245.08	45	2
महेन्द्रगढ़	97.64	68.76	14.94	66.03	12.89	23	1
भिवानी	1,281.42	29.86	95.68	787.40	602.62	76	16
जीन्द	839.38	481.70	370.38	689.88	126.20	18.29	23
हिसार	12,649.75	7,522.20	3,363.30	2,760.78	1,129.96	388.49	68
फतेहाबाद	727.94	377.95	98.90	226.01	91.86	7.13	34
सिरसा	1,061.60	390.62	153.98	823.22	215.50	120.87	21

प्राप्ति स्थान :- रजिस्ट्रार, सहकारी समितियां, हरियाणा।

ग्रामीण विकास तथा सहकारिता

हरियाणा में प्राथमिक भूमि विकास बैंकों के चुने हुए आंकड़े

संख्या 17.7

वर्ष/जिला	बैंक (संख्या)	सदस्यता (संख्या)
1	2	3
1966-67	11	0.13
1967-68	18	0.18
1970-71	27	0.56
1975-76	31	1.16
1980-81	33	1.75
1990-91	77	3.48
1995-96	80	4.67
2000-01	86	10.83
2005-06	19	6.82
2007-08	19	7.04
2008-09	21	7.29
2009-10	19	7.49
अम्बाला	1	0.22
पंचकूला	1	0.09
यमुनानगर	1	0.30
कुरुक्षेत्र	1	0.25
कैथल	1	0.40
करनाल	1	0.48
पानीपत	1	0.23
सोनीपत	1	0.34
रोहतक	1	0.15
झज्जर	1	0.31
फरीदाबाद	1	0.71
पलवल	—	—
गुड़गांव	1	0.62
मेवात	—	—
रिवाड़ी	1	0.29
महेन्द्रगढ़	1	0.62
भिवानी	1	0.82
जीन्द	1	0.43
हिसार	1	0.42
फतेहाबाद	1	0.38
सिरसा	1	0.43

टिप्पणी :— वर्ष 1987-1988 तक के आंकड़े 30 जून व 1988-89 से आंकड़े 31 मार्च से सम्बन्धित है।

ग्रामीण विकास तथा सहकारिता

हरियाणा में प्राथमिक भूमि विकास बैंकों के चुने हुए आंकड़े

संख्या 17.7 (जारी)

वर्ष/जिला	हिस्सा पूंजी				वर्ष के दौरान दिया गया कर्जा (लाख रु.)		
	सरकारी हिस्सा (लाख ₹)	अन्य व्यक्तियों का हिस्सा(लाख ₹)	निजी पूंजी (लाख ₹)	कार्य पूंजी (लाख ₹)	कर्जे की अदायगी (लाख ₹)	भूमि खरीदने हेतु (लाख ₹)	ट्रैक्टरों के खरीदने हेतु (लाख ₹)
	4	5	6	7	8	9	10
1966-67	—	21.51	23.23	191.94	7.06	3.95	3.37
1967-68	—	34.97	37.47	396.39	4.45	3.24	71.42
1970-71	—	154.54	172.65	2,424.10	3.07	39.42	128.93
1975-76	13.56	394.32	543.23	5,438.54	4.36	26.19	693.41
1980-81	65.65	745.22	1,240.92	10,743.14	109.29	80.09	191.57
1990-91	476.87	2,074.95	3,202.72	35,543.21	9.67	58.22	1,333.73
1995-96	895.97	3,826.75	6,313.46	70,274.83	105.27	79.52	6,040.93
2000-01	2,202.56	8,033.94	13,283.01	154,463.51	253.20	264.33	11,001.99
2005-06	1,971.35	9,519.50	12,231.94	300,250.94	—	2,103.63	2,206.80
2007-08	1,957.25	7,538.14	10,615.79	284,361.47	—	2,399.29	2,100.89
2008-09	2,660.44	8,033.32	11,505.18	429,469.47	—	1,378.46	2,345.95
2009-10	2,748.06	8,400.54	14,777.59	277,566.43	—	1,133.41	1,878.01
अम्बाला	133.64	252.14	404.21	8,206.68	—	31.06	45.85
पंचकूला	—	61.99	62.35	2,549.02	—	14.00	7.00
यमुनानगर	159.51	372.70	567.04	10,337.20	—	116.20	3.10
कुरुक्षेत्र	156.80	334.57	534.41	9,473.32	—	307.60	81.30
कैथल	114.47	398.20	604.58	8,238.27	—	133.65	250.90
करनाल	103.33	614.70	760.24	24,000.00	—	155.60	213.25
पानीपत	99.45	216.38	369.68	7,896.00	—	1.75	159.16
सोनीपत	149.24	464.39	613.63	11,605.98	—	9.00	20.10
रोहतक	64.08	144.96	137.97	5,204.98	—	—	83.05
झज्जर	18	302.82	320.83	16,994.56	—	8.00	194.35
फरीदाबाद	198.62	702.32	961.70	27,115.20	—	12.00	73.91
पलवल	—	—	—	—	—	—	—
गुड़गांव	124.67	533.50	703.75	20,559.45	—	4,045	49.35
मेवात	—	—	—	—	—	—	—
रिवाड़ी	165.09	294.03	529.44	13,989.49	—	64.47	109.80
महेन्द्रगढ़	123.94	891.51	4,115.50	23,859.49	—	12.00	51.10
भिवानी	224.37	950.73	1,229.68	25,500.58	—	38.77	162.51
जीन्द	136.77	542.54	705.36	19,473.75	—	48.25	272.60
हिसार	226.32	416.73	645.80	12,874.62	—	76.51	90.38
फतेहाबाद	344.92	448.37	806.24	13,864.27	—	36.10	5.80
सिरसा	204.84	457.96	705.18	15,823.57	—	28.00	4.50

ग्रामीण विकास तथा सहकारिता

हरियाणा में प्राथमिक भूमि विकास बैंकों के चुने हुए आंकड़े

संख्या 17.7 (जारी)

वर्ष/जिला	टयूबवैलों के लगाने हेतु (लाख ₹)	अन्य भूमि सुधार हेतु (लाख ₹)
1	11	12
1966-67	17.53	5.26
1967-68	112.10	30.74
1970-71	280.77	132.41
1975-76	444.25	160.38
1980-81	345.45	2,325.65
1990-91	1,871.36	2,039.47
1995-96	4,356.19	9,180.95
2000-01	4,103.38	15,288.93
2005-06	1,100.45	24,857.01
2007-08	425.79	20,331.57
2008-09	730.93	28,638.98
2009-10	667.07	33,928.03
अम्बाला	138.25	1,154.83
पंचकूला	—	190.95
यमुनानगर	101.60	1,732.14
कुरुक्षेत्र	—	1,166.37
कैथल	—	647.16
करनाल	—	2,750.65
पानीपत	—	837.98
सोनीपत	170.10	3,270.51
रोहतक	—	416.05
झज्जर	8.00	1,111.40
फरीदाबाद	101.30	2,851.67
पलवल	—	—
गुड़गांव	—	1,829.30
मेवात	—	—
रिवाड़ी	—	1,255.95
महेन्द्रगढ़	—	2,142.98
भिवानी	50.35	3,359.72
जीन्द	23.20	921.68
हिसार	51.27	2,258.26
फतेहाबाद	13.85	2,836.56
सिरसा	9.15	3,193.87

टिप्पणी :— वर्ष 1987-1988 तक के आंकड़े 30 जून तक व 1988-89 से आंकड़े 31 मार्च से सम्बन्धित है।

ग्रामीण विकास तथा सहकारिता

हरियाणा में प्राथमिक भूमि विकास बैंकों के चुने हुए आंकड़े

संख्या 17.7 (समाप्त)

वर्ष/जिला	जोड़ कालम 8 से 12 तक (लाख ₹)	वर्ष के दौरान वसूल किया गया कर्ज (लाख ₹)	अवधि पूर्ण (लाख ₹)	लाभ दिखाने वाले बैंकों की संख्या	लाभ की राशि (लाख ₹)	हानि दिखाने वाले बैंकों की संख्या	हानि की राशि
	13	14	15	16	17	18	19
1966-67	57.17	17.18	1.98	7	0.27	4	0.25
1967-68	221.95	20.95	0.12	9	0.34	7	0.63
1970-71	584.60	273.92	0.27	25	19.84	1	0.01
1975-76	1,328.59	838.32	21.05	27	34.14	2	0.34
1980-81	3,052.05	1,707.38	182.37	29	68.14	2	4.87
1990-91	5,312.45	3,860.65	7,093.33	24	323.65	53	910.20
1995-96	19,762.86	8,540.73	8,130.92	48	497.53	31	351.65
2000-01	30,911.83	18,085.50	37,076.01	23	260.81	63	2,755.22
2005-06	30,267.89	48,866.52	75,728.28	1	66.35	18	7,253.40
2007-08	25,257.54	39,773.53	67,906.84	17	9,474.98	2	91.25
2008-09	33,094.32	25,023.84	87,052.21	4	2,532.45	15	4,493.16
2009-10	37,606.52	38,583.39	100,734.53	—	—	19	161 75.90
अम्बाला	1,369.99	1,419.12	2,832.80	—	—	1	86.17
पंचकूला	211.95	151.05	1,312.65	—	—	1	162.48
यमुनानगर	1,953.04	1,715.08	3,934.94	—	—	1	662.02
कुरुक्षेत्र	1,555.27	2,049.87	3,369.85	—	—	1	735.23
कैथल	1,031.71	1,194.76	5,510.98	—	—	1	835.39
करनाल	3,119.50	3,088.22	9,380.68	—	—	1	1,264.38
पानीपत	998.89	940.70	2,382.33	—	—	1	508.04
सोनीपत	3,469.71	2,908.95	3,241.65	—	—	1	472.33
रोहतक	499.10	529.37	1,479.89	—	—	1	501.19
झज्जर	1,321.75	1,501.19	3,193.62	—	—	1	588.09
फरीदाबाद	3,038.88	3,269.68	8,318.30	—	—	1	1,284.96
पलवल	—	—	—	—	—	—	—
गुड़गांव	1,919.10	2,042.75	6,833.77	—	—	1	1013.57
मेवात	—	—	—	—	—	—	—
रिवाड़ी	1,430.22	1,213.30	1,862.87	—	—	1	534.50
महेन्द्रगढ़	2,206.08	2,190.87	13,821.58	—	—	1	946.16
भिवानी	3611.35	3,311.43	13,167.76	—	—	1	2261 .71
जीन्द	1,265.73	2,730.69	9,932.85	—	—	1	1,666.91
हिसार	2,476.42	2,730.69	3,927.21	—	—	1	991 .38
फतेहाबाद	2,892.31	2,554,87	3,222.58	—	—	1	839.58
सिरसा	3,235.52	3,040.80	3,008.22	—	—	1	821.81

प्राप्ति स्थान :- रजिस्ट्रार, सहकारी समितियां, हरियाणा।

ग्रामीण विकास तथा सहकारिता

हरियाणा में केन्द्रीय सहकारी बैंकों के चुने हुए आंकड़े

संख्या 17.8

वर्ष/जिला	बैंकों की संख्या	शाखाओं की संख्या	सदस्यता (हजारों में)	हिस्सा पूंजी		निजी पूंजी (लाख ₹)
				सरकारी हिस्सा (लाख ₹)	अन्य व्यक्तियों का हिस्सा (लाख ₹)	
1	2	3	4	5	6	7
1966-67	10	30	11	40.49	102.42	246.63
1967-68	10	31	11	55.99	135.82	310.04
1970-71	9	59	11	124.74	276.61	598.45
1975-76	12	135	12	205.06	548.40	1,306.25
1980-81	13	194	8	523.70	730.88	2,909.10
1990-91	13	263	10	1,411.66	2,058.62	6,581.37
1995-96	17	302	16	2,878.00	4,424.78	11,907.17
2000-01	19	344	24.9	3,143.03	10,385.21	30,207.11
2005-06	19	359	27.7	3,718.00	18,974.00	64,663.00
2007-08	19	586	27.4	4,883.00	20,459.00	62,451.00
2008-09	19	594	27.9	5,068.00	21,233.00	56,134.00
2009-10	19	594	9,529	3,271.00	24,225.00	6 6772.00
अम्बाला	1	28	355	271.00	1,102.00	3,412.00
पंचकूला	1	12	121	111.00	538.00	2071. 00
यमुनानगर	1	32	552	12.00	1,177.00	3,738.00
कुरुक्षेत्र	1	36	320	62.00	1,139.00	3,540.00
कैथल	1	29	618	354.00	1,469.00	3,199.00
करनाल	1	44	598	53.00	1,950.00	5,792.00
पानीपत	1	22	574	170.00	1,309.00	5,518.00
सोनीपत	1	35	531	296.00	1,290.00	3,267.00
रोहतक	1	25	418	33.00	642.00	3,216.00
झज्जर	1	24	267	83.00	1,160.00	3,105.00
फरीदाबाद	1	32	404	102.00	1,454.00	4,011.00
पलवल	—	—	—	—	—	—
गुड़गांव	1	38	504	134.00	1,437.00	5,129.00
मेवात	—	—	—	—	—	—
रिवाड़ी	1	27	283	160.00	957.00	2,733.00
महेन्द्रगढ़	1	21	262	59.00	906.00	2,543.00
भिवानी	1	40	1,133	324.00	1,860.00	1,546.00
जीन्द	1	33	422	472.00	1,347.00	2,786.00
हिसार	1	46	1,038	249.00	2,151.00	5,544.00
फतेहाबाद	1	29	477	59.00	1,007.00	2,706.00
सिरसा	1	41	652	267.00	1,330.00	2,916.00

ग्रामीण विकास तथा सहकारिता

हरियाणा में केन्द्रीय सहकारी बैंकों के चुने हुए आंकड़े

संख्या 17.8 (जारी)

वर्ष/जिला	कार्य पूंजी (लाख ₹)	जमा राशि (लाख ₹)	उधार (लाख ₹)	वर्ष के दौरान दिया गया कर्जा (लाख ₹)	वर्ष के अन्त में बकाया कर्जे (लाख ₹)	अवधि पूर्ण (लाख ₹)
	8	9	10	11	12	13
1966-67	1,481.57	493.62	695.26	936.02	1,105.94	177.05
1967-68	1,577.37	617.80	621.59	911.35	1,161.76	274.26
1970-71	2,445.04	1,000.89	718.41	1,738.17	1,916.33	704.27
1975-76	6,471.84	2,758.92	1,558.07	6,163.59	4,600.01	1,394.43
1980-81	16,451.22	5,945.54	6,715.25	16,015.19	12,627.25	3,862.27
1990-91	60,483.48	25,823.04	26,446.17	36,843.15	45,726.29	13,661.38
1995-96	148,420.75	58,837.85	71,174.27	153,152.00	118,251.50	30,144.54
2000-01	339,765.96	146,173.39	147,797.71	683,629.34	274,414.12	77,468.15
2005-06	595,660.00	279,840.00	220,283.00	556,450.00	458,156.00	109,027.00
2007-08	754,691.00	33,734.00	3,095.24	675,532.00	568,586.00	288,913.00
2008-09	795,417.00	380,023.00	274,217.00	454,418.00	552,909.00	229,526.00
2009-10	836,560.56	443,795.79	265,115.99	454,419.00	550,819.00	229,527.00
अम्बाला	36,086.78	24,336.09	7,190.82	12,731.00	23,460.00	11824.0 0
पंचकूला	21,590.40	11727.72	5,654.85	5,825.00	13,638.00	6796. 00
यमुनानगर	39,083.90	21,499.89	11,015.48	17,700.00	25,756.00	11,026.00
कुरुक्षेत्र	36,878.12	17,214.78	14,194.41	26,535.00	27,928.00	11,813.00
कैथल	40,341.50	16,035.16	19,139.23	26,443.00	32,542.00	14,447.00
करनाल	60,744.03	26,065.24	24,712.10	44,533.00	45,088.00	14,582.00
पानीपत	43,674.62	19,364.34	16,099.45	37,620.00	30,729.00	10,735.00
सोनीपत	41,632.40	24,411.68	11,253.22	30,231.00	26,177.00	9,742.00
रोहतक	37,619.10	25,636.71	7,209.20	33,124.00	20,129.00	7,023.00
झज्जर	43,587.30	26,031.50	10,600.00	22,225.00	26,331.00	10,630.00
फरीदाबाद	50,161.62	24,754.95	14,589.44	24,948.00	33,224.00	11,725.00
पलवल	—	—	—	—	—	—
गुड़गांव	73,170.18	48,436.27	11,370.71	26,135.00	29,594.00	9,919.00
मेवात	—	—	—	—	—	—
रिवाड़ी	33,154.10	20,048.04	8,587.51	13,620.00	18,872.00	7,857.00
महेन्द्रगढ़	26,526.15	13,390.58	8,049.47	13,524.00	18,582.00	10,249.00
भिवानी	66,965.10	43,448.17	15,572.09	24,633.00	42,960.00	21,452.00
जीन्द	37,631.76	17,516.92	15,902.89	18,394.00	28,488.00	14,247.00
हिसार	74,052.10	38,149.18	26,120.18	32,920.00	51,650.00	22,652.00
फतेहाबाद	38,412.40	11,237.21	21,773.84	21,095.00	29,744.00	13,201.00
सिरसा	35,249.00	14,491.36	16,081.10	22,183.00	25,927.00	9,607.00

प्राप्ति स्थान :- रजिस्ट्रार, सहकारी समितियां, हरियाणा।

ग्रामीण विकास तथा सहकारिता

हरियाणा में केन्द्रीय सहकारी बैंकों के चुने हुए आंकड़े

संख्या 17.8 (समाप्त)

वर्ष/जिला	अवधि पूर्ण कर्जे ती बकाया कर्जे से प्रतिशतता	लाभ दिखाने वाले बैंकों की संख्या	लाभ (लाख ₹)	हानि दिखाने वाले बैंकों की संख्या	हानि (लाख ₹)
	14	15	16	17	18
1966-67	16.01	10	15.71	—	—
1967-68	23.61	9	19.47	1	0.54
1970-71	36.75	9	46.32	—	—
1975-76	30.31	12	151.38	—	—
1980-81	30.59	13	149.65	—	—
1990-91	29.88	11	139.34	2	44.42
1995-96	25.49	16	1,330.28	1	18.47
2000-01	28.23	17	2,032.52	2	126.01
2005-06	24.00	17	2,516.00	2	700.00
2007-08	50.81	14	1,149.00	5	1,743.00
2008-09	41.51	18	3,113.00	1	910.00
2009-10	4,464.75	18	3,113.00	1	910.00
अम्बाला	50.40	1	954.00	—	—
पंचकूला	49.83	1	15.00	—	—
यमुनानगर	42.80	1	114.00	—	—
कुरुक्षेत्र	42.30	1	1.00	—	—
कैथल	44.29	1	43.00	—	—
करनाल	32.34	1	106.00	—	—
पानीपत	34.29	1	81.00	—	—
सोनीपत	34.57	1	171.00	—	—
रोहतक	34.89	1	78.00	—	—
झज्जर	40.37	1	110.00	—	—
फरीदाबाद	35.24	1	140.00	—	—
पलवल	—	—	—	—	—
गुड़गांव	33.52	1	358.00	—	—
मेवात	—	—	—	—	—
रिवाड़ी	41.63	1	2.00	—	—
महेन्द्रगढ़	55.15	1	69.00	—	—
भिवानी	49.93	1	43.00	—	—
जीन्द	50.00	1	708.00	—	—
हिसार	43.82	—	—	1	910.00
फतेहाबाद	44.38	1	64.00	—	—
सिरसा	3,705.00	1	56.00	—	—

ग्रामीण विकास तथा सहकारिता

हरियाणा में शौर्य राज्य विपणन संघों के चुने हुए आंकड़े

संख्या 17.9

वर्ष	सदस्यता	हिस्सा पूंजी		निजी पूंजी (लाख ₹)	कार्य पूंजी (लाख ₹)	प्रसाधन की गई पैदावार की मात्रा (टनों में)
		सरकारी हिस्सा (लाख ₹)	अन्य व्यक्तियों का हिस्सा (लाख ₹)			
1	2	3	4	5	6	7
1966-67	59	22.40	0.96	40.60	179.18	—
1967-68	60	45.25	1.09	58.84	279.37	—
1970-71	64	98.06	8.68	143.05	1,440.63	—
1975-76	76	244.71	24.96	506.65	3,421.63	41,383
1980-81	78	656.18	86.14	1,665.19	6,309.62	79,406
1990-91	77	1,639.45	183.71	5,285.00	19,002.91	1,96,824
1995-96	78	1,579.41	294.37	18,397.16	44,809.27	1,06,902
2002-03	79	19.00	686.00	34,364.00	8,144.00	59,954
2005-06	74	18.75	810.83	38,184.00	19,810.00	10,18,611
2007-08	74	18.75	1,040.97	50,508.00	34,376.00	7,55,677
2008-09	74	18.75	1,040.97	51,768.00	27,020.00	8,081.88
2009-10	74	18.75	1,273.00	560.00	24,563.00	—

टिप्पणी :— वर्ष 1987-1988 तक के आंकड़े 30 जून तक व 1988-89 से आंकड़े 31 मार्च से सम्बन्धित है।

ग्रामीण विकास तथा सहकारिता

हरियाणा में शौर्य राज्य विपणन संघों के चुने हुए आंकड़े

संख्या 17.9 (समाप्त)

वर्ष	प्रसाधन की गई पैदावार का मूल्य	कुल बेचे गये माल का मूल्य (लाख ₹)	मण्डी भेजी गई खेती की पैदावार (लाख ₹)	बीज कावितरण (लाख ₹)	खाद का वितरण (लाख ₹)	उपभोक्ता वस्तुओं का वितरण (लाख ₹)	लाभ (लाख ₹)
	8	9	10	11	12	13	14
1966-67	—	231.32	4.54	18.25	201.77	0.10	0.91
1967-68	—	477.69	77.03	52.43	342.69	—	2.08
1970-71	—	1,862.54	652.59	—	1,200.01	—	5.73
1975-76	440.25	6,300.91	3,126.65	27.14	2,919.95	84.56	56.03
1980-81	—	16,669.31	10,934.42	175.50	4,728.17	752.25	100.12
1990-91	7,800.31	26,761.33	19,476.18	43.10	7,171.90	—	699.80
1995-96	11,002.73	87,097.47	65,884.22	34.21	21,132.45	—	929.96
2002-03	31,834.96	3,65,892.00	1,40,668.00	139.20	17,258,00	372.53	2,203.00
2005-06	75,461.20	3,09,509.00	2,49,339.00	169.36	26,298.75	305.14	5,836.00
2007-08	62,397.00	2,62,757.00	1,25,507.00	10.40	47,693.00	1,573.00	5,868.00
2008-09	80,957.00	3,09,229.00	1,44,238.00	58.09	46,016.00	1,740.00	3,378.00
2009-10	114,573.00	425,355.00	401,788.00	1,785.00	46,305.00	3,892.00	4,345.00

प्राप्ति स्थान :- रजिस्ट्रार, सहकारी समितियां, हरियाणा।

ग्रामीण विकास तथा सहकारिता

हरियाणा में केन्द्रीय उपभोक्ता भंडारों के चुने गये आंकड़े

संख्या 17.10

वर्ष/जिला	समितियां (संख्या)	सदस्यता (हजारों में)	निजी पूंजी (लाख ₹)	हिस्सा पूंजी	
				सरकारी हिस्सा (लाख ₹)	अन्य व्यक्तियों का हिस्सा (लाख ₹)
1	2	3	4	5	6
1966-67	9	33	12.08	5.50	4.07
1967-68	9	35	14.44	7.50	4.28
1970-71	9	37	17.40	7.70	4.44
1975-76	17	53	67.78	36.71	7.89
1980-81	33	73	168.42	111.85	10.44
1990-91	33	91	324.00	261.60	12.58
1995-96	33	92	346.39	292.71	13.57
2000-01	33	93.6	350.89	294.71	13.66
2005-06	9	42	177.86	149.79	6.86
2007-08	9	28	130.31	149.03	5.51
2008-09	9	36	174.97	148.97	5.09
2009-10	9	37	118	134.15	28.78
अम्बाला	1	1	22	27.47	0.78
पंचकूला	—	—	—	—	—
यमुनानगर	—	—	—	—	—
कुरुक्षेत्र	—	—	—	—	—
कैथल	—	—	—	—	—
करनाल	1	7	18	34.72	0.74
पानीपत	—	—	—	—	—
सोनीपत	—	—	—	—	—
रोहतक	1	7	13	6.50	0.65
झज्जर	—	—	—	—	—
फरीदाबाद	1	6	59	9.08	0.92
पलवल	—	—	—	—	—
गुड़गांव	—	—	—	—	—
मेवात	—	—	—	—	—
रिवाड़ी	—	—	—	—	—
महेन्द्रगढ़	—	—	—	—	—
भिवानी	1	5	2	9.43	16.30
जीन्द	1	2	1	2.60	0.27
हिसार	1	6	2	25.00	0.85
फतेहाबाद	1	1	—	8.06	8.06
सिरसा	1	2	1	11.29	0.21

टिप्पणी :— वर्ष 1987-1988 तक के आंकड़े 30 जून तक व 1988-89 से आंकड़े 31 मार्च से सम्बन्धित है।

ग्रामीण विकास तथा सहकारिता

हरियाणा में केन्द्रीय उपभोक्ता भंडारों के चुने गये आंकड़े

संख्या 17.10 (समाप्त)

वर्ष/जिला	कार्य पूंजी (लाख ₹)	बिक्री का मूल्य (लाख ₹)	लाभ दिखाने वाले भंडारों की संख्या	लाभ (लाख ₹)	हानि दिखाने वाले भंडारों की संख्या	हानि (लाख ₹)
	7	8	9	10	11	12
1966-67	46.46	236.50	5	0.45	4	1.66
1967-68	50.22	141.58	2	0.18	7	4.89
1970-71	57.67	333.03	3	0.58	6	0.73
1975-76	155.40	1,069.18	15	11.95	2	1.92
1980-81	335.77	1,541.62	11	5.52	21	22.88
1990-91	275.78	1,186.04	4	1.86	26	29.02
1995-96	388.75	1,533.79	3	6.40	9	11.67
2000-01	473.70	1,794.81	9	10.04	6	24.88
2005-06	228.02	2,863.39	6	17.06	3	8.50
2007-08	822.68	2,585.87	4	13.53	5	14.15
2008-09	884.24	2,853.46	5	11.14	4	11.30
2009-10	894.02	4233.12	5	30.02	5	36.32
अम्बाला	510.48	1244.78	1	5.45	—	—
पंचकूला	—	—	—	—	—	—
यमुनानगर	—	—	—	—	—	—
कुरुक्षेत्र	—	—	—	—	—	—
कैथल	—	—	—	—	—	—
करनाल	38.88	825.07			1	0.13
पानीपत	—	—	—	—	—	—
सोनीपत	—	—	—	—	—	—
रोहतक	105.55	634.91	1	3.13	—	—
झज्जर	—	—	—	—	—	—
फरीदाबाद	75.39	280.00	—	—	1	0.40
पलवल	—	—	—	—	—	—
गुड़गांव	—	—	—	—	—	—
मेवात	—	—	—	—	—	—
रिवाड़ी	—	—	—	—	—	—
महेन्द्रगढ़	—	—	—	—	—	—
भिवानी	39.60	543.82	1	1.22	—	—
जीन्द	71.49	219.00	1	2.11	—	—
हिसार	30.85	450.81	1	18.11	1	2.06
फतेहाबाद	10.66	—	—	—	1	12.50
सिरसा	11.12	34.73	—	—	1	21.23

प्राप्ति स्थान :- रजिस्ट्रार, सहकारी समितियां, हरियाणा।

ग्रामीण विकास तथा सहकारिता

हरियाणा में श्रम एवं निर्माण सहकारी समितियों के चुने हुए आंकड़े

संख्या 17.11

वर्ष/जिला	समितियां (संख्या)	सदस्यता (हजारों में)	निजी पूंजी (लाख ₹)
1	2	3	4
1966-67	429	32	14.54
1967-68	440	32	15.50
1970-71	450	33	18.08
1975-76	557	39	31.71
1980-81	775	54	62.83
1990-91	1,538	91	271.05
1995-96	2,430	112	461.67
2000-01	3,812	131.0	708.44
2005-06	4,207	139	857.23
2007-08	5,597	102	1,904.55
2008-09	6,125	1.03	1,987.75
2009-10	6,657	98	1,994.93
अम्बाला	133	3	29.92
पंचकूला	130	2	25.16
यमुनानगर	282	4	48.78
कुरुक्षेत्र	219	3	54.87
कैथल	526	6	45.64
करनाल	369	5	83.51
पानीपत	325	8	63.51
सोनीपत	327	4	39.31
रोहतक	351	5	154.36
झज्जर	53	1	8.37
फरीदाबाद	56	1	7.43
पलवल	167	2	39.12
गुड़गांव	159	1	25.03
मेवात	134	2	273.51
रिवाड़ी	187	3	12.25
महेन्द्रगढ़	164	2	24.41
भिवानी	690	10	156.59
जीन्द	348	6	96.22
हिसार	878	12	391.95
फतेहाबाद	272	6	27.80
सिरसा	887	12	387.19

टिप्पणी :— वर्ष 1987-1988 तक के आंकड़े 30 जून तक व 1988-89 से आंकड़े 31 मार्च से सम्बन्धित है।

ग्रामीण विकास तथा सहकारिता

हरियाणा में श्रम एवं निर्माण सहकारी समितियों के चुने हुए आंकड़े

संख्या 17.11 (समाप्त)

वर्ष/जिला	कार्य पूंजी (लाख ₹)	किये गये काम का मूल्य (लाख ₹)	लाभ में चल रही समितियों की संख्या	लाभ (लाख ₹)	हानि में चल रही समितियों की संख्या	हानि (लाख ₹)
	5	6	7	8	9	10
1966-67	37.44	67.37	207	0.92	129	1.73
1967-68	39.20	82.68	178	0.81	172	1.06
1970-71	46.44	184.19	216	1.62	132	0.89
1975-76	104.72	225.73	299	2.67	159	1.46
1980-81	204.43	795.75	459	9.45	197	4.72
1990-91	635.06	1,393.73	749	39.74	499	30.07
1995-96	1,063.56	4,289.64	909	40.94	968	53.27
2000-01	1,768.43	4,266.78	1,368	60.73	1,376	79.64
2005-06	2,594.68	18,235.31	1,181	88.47	1,923	68.58
2007-08	6.011.88	17,757.32	1,495	258.55	2,103	163.86
2008-09	9,604.32	18,811.77	1,515	231.62	2,434	155.46
2009-10	8,153.07	31,415.57	1,875	442.93	3,538	387.37
अम्बाला	126.73	264.15	25	2.86	43	2.93
पंचकूला	234.37	825.65	24	2.52	96	6.36
यमुनानगर	147.51	925.80	61	10.86	221	83.30
कुरुक्षेत्र	196.44	151.48	25	10.31	87	15.96
कैथल	265.84	447.15	99	11.58	427	21.32
करनाल	170.19	2,082.04	115	10.62	254	18.23
पानीपत	430.83	880.91	95	11.65	163	6.45
सोनीपत	323.77	1,005.89	75	8.93	115	13.30
रोहतक	991.00	4,764.65	162	42.21	169	22.72
झज्जर	83.80	208.76	4	0.78	31	0.18
फरीदाबाद	8.61	4.22	12	1.91	42	1.82
पलवल	68.34	260.27	34	4.62	125	7.86
गुड़गांव	165.04	455.30	45	5.15	114	9.43
मेवात	901.98	292.60	25	4.62	108	56.58
रिवाड़ी	37.94	717.43	72	9.78	115	7.18
महेन्द्रगढ़	123.11	588.34	73	29.04	46	33.15
भिवानी	726.78	6,560.94	195	43.07	212	11.25
जीन्द	321.92	1,683.05	72	7.65	101	4.49
हिसार	1,691.28	2,610.04	249	48.04	401	19.65
फतेहाबाद	303.71	1,179.89	98	32.96	166	2.42
सिरसा	833.88	5,507.01	315	143.77	502	42.79

प्राप्ति स्थान : रजिस्ट्रार, सहकारी समितियां, हरियाणा।

ग्रामीण विकास तथा सहकारिता

हरियाणा में आवास सहकारी समितियों के चुने हुए आंकड़े

संख्या 17.12

वर्ष/जिला	समितियां (संख्या)	सदस्यता (हजारों में)	निजी पूंजी (लाख ₹)
1	2	3	4
1966-67	102	6	18.10
1967-68	104	6	19.65
1970-71	93	7	24.28
1975-76	122	11	31.33
1980-81	133	19	59.76
1990-91	1,484	115	503.77
1995-96	1,879	136	1,080.35
2000-01	1,878	148	1,250.51
2005-06	15,676	481	1,402.36
2007-08	15,404	522	17,276.67
2008-09	15,394	533	3,773.83
2009-10	14,296	491	7,723.30
अम्बाला	23	3	38.69
पंचकूला	5,256	148	461.02
यमुनानगर	30	3	76.26
कुरुक्षेत्र	29	2	200.89
कैथल	25	1	1.35
करनाल	34	1	5.08
पानीपत	235	6	162.21
सोनीपत	11	1	19.10
रोहतक	23	3	5,113.12
झज्जर	6	1	0.28
फरीदाबाद	3,934	96	9.62
पलवल	121	3	0.80
गुड़गांव	3,832	171	1,215.30
मेवात	2	1	12.94
रिवाड़ी	484	11	55.41
महेन्द्रगढ़	7	1	29.88
भिवानी	20	4	42.90
जीन्द	25	3	13.87
हिसार	125	20	109.88
फतेहाबाद	28	5	49.28
सिरसा	46	7	105.42

टिप्पणी :— वर्ष 1987-1988 तक के आंकड़े 30 जून तक व 1988-89 से आंकड़े 31 मार्च से सम्बन्धित है।

ग्रामीण विकास तथा सहकारिता

हरियाणा में आवास सहकारी समितियों में चुने हुए आंकड़े

संख्या 17.12 (समाप्त)

वर्ष/जिला	कार्य पूंजी (लाख ₹)	वर्ष के अन्त तक बनाये गये मकान (संख्या)	लाभ में चल रही समितियां (संख्या)	लाभ (लाख ₹)	हानि में चल रही समितियां (संख्या)	हानि (लाख ₹)
	5	6	7	8	9	10
1966-67	56.20	1,294	27	0.92	38	0.72
1967-68	58.63	1,297	33	0.83	30	0.33
1970-71	77.31	2,370	36	1.04	22	0.60
1975-76	142.99	2,724	18	0.06	29	0.51
1980-81	384.75	3,123	40	0.95	47	2.55
1990-91	8,977.51	25,650	503	32.48	438	41.35
1995-96	27,106.03	33,039	880	52.26	723	60.23
2000-01	50,511.49	50,110	949	48.13	667	47.33
2005-06	24,983.12	42,164	324	58.17	1,252	41.89
2007-08	110,878.17	46,058	4,457	156.11	9,607	149.88
2008-09	61,263.41	78,956	2,143	0.89	9,725	331,54
2009-10	129,641.85	72,489	2,393	128.08	9,459	610.03
अम्बाला	506.50	4,207	5	0.82	10	0.53
पंचकूला	627.54	6,877	92	1.66	5,164	45.59
यमुनानगर	1,033.20	15	3	1.44	27	55.16
कुरुक्षेत्र	263.32	—	10	3.63	17	8.39
कैथल	101.38	—	—	—	25	7.75
करनाल	60.13	—	—	—	34	1.35
पानीपत	1,461.78	250	7	4.25	100	3.62
सोनीपत	56.15	—	4	15.51	6	0.82
रोहतक	2,335.31	435	10	10.98	11	20.88
झज्जर	120.81	148	2	0.31	3	0.26
फरीदाबाद	26,595	3,791	11	2.10	1,654	62.54
पलवल	51.04	—	1	0.08	120	3.09
गुड़गांव	77,845.05	13,055	2,177	45.95	1,655	185.45
मेवात	44.94	119	—	—	2	1.07
रिवाड़ी	2,299.52	247	6	2.41	478	28.70
महेन्द्रगढ़	71.83	19	2	1.32	5	9.22
भिवानी	233.11	677	7	5.32	9	1.15
जीन्द	380.32	12,528	3	0.57	1	0.08
हिसार	14,849.55	25,736	40	12.68	81	4.60
फतेहाबाद	398.78	435	6	14.76	18	138.42
सिरसा	306.59	3,950	7	4.29	39	31.36

प्राप्ति स्थान :- रजिस्ट्रार, सहकारी समितियां, हरियाणा।

ग्रामीण विकास तथा सहकारिता

हरियाणा में डेरी एवं दुग्ध पूर्ति सहकारी समितियों के चुने हुए आंकड़े

संख्या 17.13

वर्ष/जिला	समितियां	सदस्यता (हजारों में)	निजी पूंजी (लाख ₹)
1	2	3	4
1966-67	148	3	4.26
1967-68	156	3	4.67
1970-71	310	13	13.36
1975-76	1,233	85	63.15
1980-81	1,766	142	87.85
1990-91	2,195	169	163.22
1995-96	2,440	173	313.56
2000-01	2,764	173	702.86
2005-06	4,127	249	2,258.89
2007-08	5,979	273	4,274.67
2008-09	6,169	286	4,373.23
2009-10	5,396	250	1,012.61
अम्बाला	135	5	308.37
पंचकूला	56	2	10.10
यमुनानगर	98	3	197.71
कुरुक्षेत्र	220	1	—
कैथल	176	9	—
करनाल	123	6	—
पानीपत	46	2	—
सोनीपत	296	8	16.51
रोहतक	289	22	46.20
झज्जर	323	15	32.51
फरीदाबाद	157	8	40.52
पलवल	66	3	17.03
गुड़गांव	297	16	76.66
मेवात	138	7	35.64
रिवाड़ी	502	18	36.17
महेन्द्रगढ़	336	24	49.75
भिवानी	710	24	52.10
जीन्द	414	27	0.42
हिसार	358	14	—
फतेहाबाद	128	10	0.21
सिरसा	528	26	92.71

टिप्पणी :— वर्ष 1987-1988 तक के आंकड़े 30 जून तक व 1988-89 से आंकड़े 31 मार्च से सम्बन्धित है।

ग्रामीण विकास तथा सहकारिता

हरियाणा में डेरी एवं दुग्ध पूर्ति सहकारी समितियों के चुने हुए आंकड़े

संख्या 17.13 (समाप्त)

वर्ष/जिला	कार्य पूंजी (लाख ₹)	दूध तथा दूध से बनी वस्तुओं की खरीद (लाख ₹)	दूध तथा दूध से बनी वस्तुओं की बिक्री (लाख ₹)	लाभ में चल रही समितियों की संख्या	लाभ (लाख ₹)	हानि में चल रही समितियों की संख्या	हानि (लाख ₹)
	5	6	7	8	9	10	11
1966-67	10.77	0.62	0.67	57	0.13	64	0.26
1967-68	11.41	0.84	1.34	43	0.12	40	0.19
1970-71	45.69	36.49	35.98	139	1.25	100	1.29
1975-76	338.04	221.26	245.96	452	7.18	365	7.46
1980-81	311.15	242.93	253.62	521	4.92	897	8.20
1990-91	385.80	693.03	729.57	845	17.87	385	5.25
1995-96	548.54	1,687.26	1,568.04	1,082	104.90	175	5.73
2000-01	1,350.31	15,667.14	17,099.30	1,997	564.59	24	0.36
2005-06	10,954.22	51,182.75	52,407.12	5,931	135.02	—	—
2007-08	10,892.74	30,292	30,910	5,904	202.12	74	1.37
2008-09	10,963.78	24,762.53	30,256.65	4,006	233.43	37	0.43
2009-10	1,720.20	38,422.53	45,529.61	3,627	403.06	47	0.81
अम्बाला	127.68	1,118.75	1,157.19	173	19.82	—	—
पंचकूला	46.60	423.40	448.10	59	58.67	—	—
यमुनानगर	427.24	562.28	608.35	110	14.15	—	—
कुरुक्षेत्र	27.44	806.01	828.17	220	33.13	—	—
कैथल	35.13	965.88	992.44	176	39.70	—	—
करनाल	20.37	491.05	504.23	123	20.17	—	—
पानीपत	7.55	132.94	136.59	46	5.46	—	—
सोनीपत	2.52	1,410.12	1,502.10	72	10.72	2	0.02
रोहतक	2.17	2,061.80	2,201.80	122	12.69	2	0.03
झज्जर	2.96	1,820.10	1,905.10	100	10.70	2	0.01
फरीदाबाद	186.73	3,686.95	4,434.13	157	17.99	—	—
पलवल	78.50	1,549.93	1,864.03	66	7.56	—	—
गुड़गांव	353.24	6,974.69	8,388.13	297	34.03	—	—
मेवात	164.14	3,240.74	3,897.52	138	15.82	—	—
रिवाड़ी	2.87	3,351.16	3,469.50	220	22.24	8	0.10
महेन्द्रगढ़	2.80	2,805.12	2,965.12	155	16.09	5	0.06
भिवानी	4.20	4,012.50	4,210.11	246	29.12	5	0.07
जीन्द	90.00	1,401.00	1,479.00	414	12.00	—	—
हिसार	74.00	810.00	869.00	358	7.00	—	—
फतेहाबाद	64.00	770.00	816.00	128	6.00	—	—
सिरसा	0.06	28.11	2,853.00	247	10.00	23	0.52

प्राप्ति स्थान :- रजिस्ट्रार, सहकारी समितियों, हरियाणा।

ग्रामीण विकास तथा सहकारिता

हरियाणा में औरत सहकारी समितियों के चुने हुए आंकड़े

संख्या 17.14

वर्ष/जिला	समितियां (संख्या)	सदस्यता (हजारों में)	हिस्सा पूंजी (लाख ₹)	निजी पूंजी (लाख ₹)
1	2	3	4	5
1966-67	440	13	4.07	4.18
1967-68	455	13	3.85	4.01
1970-71	431	12	2.72	3.02
1975-76	329	9	1.98	2.37
1980-81	57	2	0.41	0.49
1990-91	11	—	0.10	0.10
1995-96	10	2	0.83	0.95
2000-01	10	2	0.93	1.69
2005-06	2	1	0.12	0.88
2007-08	2	2	0.02	0.01
2008-09	2	2	0.02	0.01
2009-10	2	2	0.01	0.40
अम्बाला	—	—	—	—
पंचकूला	—	—	—	—
यमुनानगर	—	—	—	—
कुरुक्षेत्र	1	1	0.01	
कैथल	—	—	—	—
करनाल	—	—	—	—
पानीपत	—	—	—	—
सोनीपत	—	—	—	—
रोहतक	—	—	—	—
झज्जर	—	—	—	—
फरीदाबाद	—	—	—	—
पलवल	—	—	—	—
गुड़गांव	—	—	—	—
मेवात	—	—	—	—
रिवाड़ी	—	—	—	—
महेन्द्रगढ़	—	—	—	—
भिवानी	—	—	—	—
जीन्द	—	—	—	—
हिसार	1	1		0.40
फतेहाबाद	—	—	—	—
सिरसा	—	—	—	—

टिप्पणी :— वर्ष 1987-1988 तक के आंकड़े 30 जून तक व 1988-89 से आंकड़े 31 मार्च से सम्बन्धित है।

ग्रामीण विकास तथा सहकारिता

हरियाणा में औरत सहकारी समितियों के चुने हुए आंकड़े

संख्या 17.14 (समाप्त)

वर्ष/जिला	कार्य पूंजी (लाख ₹)	वर्ष के दौरान दिया गया कर्ज (लाख ₹)	वर्ष के अन्त में बकाया कर्ज (लाख ₹)	लाभ में चल रही समितियों की संख्या	लाभ (लाख ₹)	हानि में चल रही समितियों की संख्या	हानि (लाख ₹)
	6	7	8	9	10	11	12
1966-67	4.21	—	6	356	0.10	4	—
1967-68	4.06	1	6	173	0.03	37	—
1970-71	3.10	2	5	151	0.07	31	—
1975-76	2.61	2	1	320	0.11	58	—
1980-81	0.48	—	—	—	—	3	1
1990-91	4.02	—	—	—	—	1	0.04
1995-96	29.69	—	0.41	—	—	2	3.07
2000-01	27.67	0.41	—	—	—	—	—
2005-06	10.17	—	—	—	—	—	—
2007-08	5.39	—	—	—	—	1	—
2008-09	6.61	—	—	—	—	1	3.30
2009-10	0.41	—	—	—	—	—	—
अम्बाला	—	—	—	—	—	—	—
पंचकूला	—	—	—	—	—	—	—
यमुनानगर	—	—	—	—	—	—	—
कुरुक्षेत्र	—	—	—	—	—	—	—
कैथल	—	—	—	—	—	—	—
करनाल	0.01						
पानीपत	—	—	—	—	—	—	—
सोनीपत	—	—	—	—	—	—	—
रोहतक	—	—	—	—	—	—	—
झज्जर	—	—	—	—	—	—	—
फरीदाबाद	—	—	—	—	—	—	—
पलवल	—	—	—	—	—	—	—
गुड़गांव	—	—	—	—	—	—	—
मेवात	—	—	—	—	—	—	—
रिवाड़ी	—	—	—	—	—	—	—
महेन्द्रगढ़	—	—	—	—	—	—	—
भिवानी	—	—	—	—	—	—	—
जीन्द	—	—	—	—	—	—	—
हिसार	0.40						
फतेहाबाद	—	—	—	—	—	—	—
सिरसा	—	—	—	—	—	—	—

प्राप्ति स्थान :- रजिस्ट्रार, सहकारी समितियों, हरियाणा।

ग्रामीण विकास तथा सहकारिता

हरियाणा में औद्योगिक सहकारी समितियों के चुने हुए आंकड़े

संख्या 17.15

वर्ष/जिला	समितियां (संख्या)	सदस्यता	हिस्सा पूंजी (लाख ₹)	निजी पूंजी (लाख ₹)	कार्य पूंजी (लाख ₹)
1	2	3	4	5	6
1966-67	2,258	38,230	50.53	81.82	216.63
1967-68	2,363	36,291	74.73	89.98	231.75
1970-71	2,679	42,159	131.80	151.07	377.19
1975-76	2,350	51,716	371.25	426.22	951.01
1980-81	2,832	44,901	430.80	578.69	1,279.39
1990-91	2,169	33,979	659.60	915.39	3,023.63
1995-96	2,034	35,161	800.46	1,217.80	4,290.41
2000-01	1,951	34,304	858.06	1,426.28	4,347.06
2005-06	1,439	24	386.17	522.09	2,217.33
2007-08	1,316	28	612.14	628.46	2,627.53
2008-09	1,296	29	727.82	742	3,147.54
2009-10	1,245	26	350.44	778.83	3,322.29
अम्बाला	41	1	15.21	10.59	75.09
पंचकूला	28	1	1.46	3.94	10.93
यमुनानगर	61	1	7.76	9.73	38.54
कुरुक्षेत्र	33	1	17.69	24.64	107.35
कैथल	90	1	12.19	83.28	196.91
करनाल	104	2	20.65	33.04	110.63
पानीपत	320	4	88.28	347.91	1,434.99
सोनीपत	23	1	2.99	15.59	43.96
रोहतक	58	1	17.85	18.43	70.27
झज्जर	21	1	9.19	3.17	435.39
फरीदाबाद	17	1	0.29	1.70	4.13
पलवल	5	1	1.61	1.58	4.32
गुड़गांव	24	1	12.30	10.85	15.95
मेवात	15	1	4.08	5.54	4.67
रिवाड़ी	47	1	8.23	4.22	16.95
महेन्द्रगढ़	11	1	0.65	3.39	6.09
भिवानी	81	1	33.05	44.50	201.77
जीन्द	36	1	9.61	11.07	28.21
हिसार	122	2	44.14	102.78	395.03
फतेहाबाद	73	1	38.74	37.50	110.95
सिरसा	35	1	4.47	5.38	10.16

टिप्पणी :— वर्ष 1987-1988 तक के आंकड़े 30 जून तक व 1988-89 से आंकड़े 31 मार्च से सम्बन्धित है।

ग्रामीण विकास तथा सहकारिता

हरियाणा में औद्योगिक सहकारी समितियों के चुने हुए आंकड़े

संख्या 17.15 (समाप्त)

वर्ष/जिला	जमा (लाख ₹)	पैदा की गई वस्तुओं का मूल्य (लाख ₹)	विक्रय की गई वस्तुओं का मूल्य (लाख ₹)	लाभ में चल रही समितियों की संख्या	लाभ (लाख ₹)	हानि में चल रही समितियों की संख्या	हानि (लाख ₹)
	7	8	9	10	11	12	13
1966-67	16.59	170.09	167.49	794.00	2.63	894.00	4.32
1967-68	18.01	171.51	165.53	844.00	10.39	865.00	5.36
1970-71	26.19	311.76	289.53	953.00	4.34	1,045.00	7.75
1975-76	31.33	894.13	891.00	1,171.00	13.85	1,209.00	24.35
1980-81	45.11	1,448.03	1,391.13	787.00	21.62	1,193.00	32.46
1990-91	396.98	3,944.96	4,148.96	526.00	39.73	815.00	28.50
1995-96	399.72	4,492.74	5,497.09	349.00	77.34	583.00	16.78
2000-01	411.84	3,723.07	5,911.45	285.00	182.01	173.00	60.92
2005-06	140.15	764.60	735.86	207.00	4.93	319.00	12.61
2007-08	154.78	1,721.43	2,346.19	217.00	43.86	296.00	19.07
2008-09	161.87	2,531.42	3,034.60	222.00	51.75	285.00	20.96
2009-10	337.85	1,693.06	3,775.61	285.00	38.85	743.00	147.77
अम्बाला	24.37	—	—	—	—	2.00	0.01
पंचकूला	0.29	—	—	—	—	28.00	0.05
यमुनानगर	5.01	38.67	33.58	5.00	1.43	56.00	5.67
कुरुक्षेत्र	—	66.00	67.90	6.00	1.91	19.00	2.58
कैथल	3.54	269.48	258.95	5.00	5.12	85.00	4.52
करनाल	—	54.34	60.37	2.00	1.05	102.00	0.51
पानीपत	228.29	1,114.69	3,145.89	172.00	11.56	63.00	1.19
सोनीपत	18.29	31.05	46.70	7.00	6.51	8.00	1.46
रोहतक	7.88	25.23	27.03	15.00	2.40	42.00	11.26
झज्जर	—	—	—	3.00	0.15	13.00	5.83
फरीदाबाद	7.08	2.25	2.95	1.00	0.30	17.00	0.45
पलवल	—	—	—	3.00	0.04	1.00	0.02
गुड़गांव	2.15	—	—	—	—	24.00	0.50
मेवात	0.90	—	—	—	—	15.00	5.09
रिवाड़ी	0.36	—	—	6.00	0.78	41.00	15.09
महेन्द्रगढ़	3.03	0.80	0.80	1.00	0.19	9.00	2.25
भिवानी	14.45	83.81	127.30	16.00	3.83	49.00	13.07
जीन्द	3.98	—	—	—	—	—	—
हिसार	6.14	1.55	1.09	19.00	1.17	89.00	64.89
फतेहाबाद	9.49	5.19	3.05	24.00	2.41	46.00	10.72
सिरसा	2.60	—	—	—	—	34.00	2.61

प्राप्ति स्थान :- रजिस्ट्रार, सहकारी समितियों, हरियाणा।

खण्ड XVIII
खान तथा खनन

खनिज उत्पादन के आंकड़े खनिज संरक्षण तथा विकास नियमावली, 1988 के अधीन एकत्रित किये जाते हैं। आंकड़े भारतीय खान ब्यूरो, नागपुर से प्राप्त किए गए हैं।

मूल्यांकन का आधार खानों से निकाले गए उत्पादन का मूल्य है। इस अनुभाग में दी गई सूचना हरियाणा से सम्बन्ध रखती है।

तालिका 18.1 मे हरियाणा में खनिज उत्पादन की सूचना दी गई है।

तालिका 18.2 हरियाणा में जिलावार खनिज उत्पादन की सूचना दी गई है।

खान एवं खनन

हरियाणा में खनिज उत्पादन

संख्या 18.1

(मात्रा मीट्रिक टनों में)
(मूल्य हजार ₹ में)

खनिज पदार्थ	1966		1970		1975	
	मात्रा	मूल्य	मात्रा	मूल्य	मात्रा	मूल्य
1	2	3	4	5	6	7
कैल्साइट	—	—	—	—	—	—
केओलिन (प्राकृतिक)*	5,627	19	6,579	67	5,280	1,09
डोलोमाईट	2,613	14	614	3	198	2
फेलस्पार	—	—	—	—	—	—
गंधक**	—	—	—	—	—	—
चूने का पत्थर	4,92,829	29,38	4,67,842	38,75	4,07,976	87,66
चूना कंकर	3,63,214	6,03	3,23,977	6,90	2,20,922	27,31
स्फटिक	—	—	—	—	—	—
स्लेट	827	1,06	521	52	408	1,25
छोटे खनिज पदार्थ	. .	17,77	. .	. .	. .	70,84
पत्थर मिला रेत	50	1	. .	. .	554	6
बालू (अन्य)	—	—	—	—	—	—
लोह (अयस्क)	—	—	—	—	—	—

*चीनी मिट्टी भी कहते है। केओलिन (प्राकृतिक) से अभिप्राय खनिज उत्पादित तथा उपभोग से है।

**उर्वरक संयन्त्र के उप—उत्पाद से प्राप्त (राष्ट्रीय उर्वरक लिमिटेड पानीपत)

अं—अनन्तिम

. . उपलब्ध नहीं।

खान एवं खनन

हरियाणा में खनिज उत्पादन

संख्या 18.1 (जारी)

(मात्रा मीट्रिक टनों में)
(मूल्य हजार ₹ में)

खनिज पदार्थ	1980		1985		1990-91		1995-96	
	मात्रा	मूल्य	मात्रा	मूल्य	मात्रा	मूल्य	मात्रा	मूल्य
1	8	9	10	11	12	13	14	15
कैल्साइट	10	. .	75	5	—	—	—	—
केओलिन (प्राकृतिक)*	8,926	2,10	4,368	1,53	19,633	14,01	83,221	69,57
डोलोमाईट	—	—	—	—	—	—	—	—
फेलस्पार	520	26	285	17	12	1	—	—
गंधक**	—	—	2,591	64,61	3,310	1,11,80	5,201	1,81,04
चूने का पत्थर	4,07,200	1,11,69	5,05,000	2,91,26	6,24,000	5,05,93	1,78,000	2,21,86
चूना कंकर	4,550	71	97,515	63,19	36,223	8,68	65,630	26,10
स्फटिक	455	11	20,18	83	2,776	2,05	—	—
स्लेट	362	1,69	637	1,47	5,279	46,50	—	—
छोटे खनिज पदार्थ	. .	8,88,57	. .	7,99,98	. .	. .	—	35,25,11
पत्थर मिला रेत	—	—	7,116	1,68	5,28,558	2,03,66	2,96,662	1,56,52
बालू (अन्य)	—	—	3,16,834	47,54	—	—	—	—
लोह (अयस्क)	—	—	—	—	3,000	2,47	5,000	8,16

प्राप्ति स्थान : भारतीय खान ब्यूरो, नागपुर।

खान एवं खनन

हरियाणा में खनिज उत्पादन

संख्या 18.1 (जारी)

(मात्रा मीट्रिक टनों में)
(मूल्य हजार ₹ में)

खनिज पदार्थ	2000-01	
	मात्रा	मूल्य
1	16	17
कैल्साइट	—	—
केओलिन (प्राकृतिक)*	30,720	32,20
डोलोमाईट	—	—
फेलस्पार	—	—
गंधक**	12,422	. .
चूने का पत्थर	3,000	3,00
चूना कंकर	—	—
स्फटिक	—	—
स्लेट	—	—
छोटे खनिज पदार्थ	. .	1,48,72,15
पत्थर मिला रेत	11,66,584	7,63,40
बालू (अन्य)	—	—
लोहे (अयस्क)	. .	63

चीनी मिट्टी भी कहते हैं। केओलिन (प्राकृतिक) से अभिप्राय खनिज उत्पादित तथा उपभोग से है।

** उर्वरक संयंत्र के उप—उत्पाद से प्राप्त (राष्ट्रीय उर्वरक लिमिटेड पानीपत)

अ— अनन्तिम

नोट :- छोटे खनिज पदार्थ का जिलावार ब्यौरा उपलब्ध नहीं है।

. . उपलब्ध नहीं।

खान एवं खनन

हरियाणा में खनिज उत्पादन

संख्या 18.1 (समाप्त)

(मात्रा मीट्रिक टनों में)
(मूल्य हजार ₹ में)

खनिज पदार्थ	2005-06		2007-08(अं)		2008-09	
	मात्रा	मूल्य	मात्रा	मूल्य	मात्रा	मूल्य
1	18	19	20	21	22	23
कैल्साइट	—	—	—	—	—	—
केओलिन (प्राकृतिक)*	—	—	—	—	—	—
डोलोमाईट	—	—	—	—	—	—
फेलस्पार	—	—	—	—	—	—
गंधक**	31,838	—	1,08,064	—	1,30,155	—
चूने का पत्थर	—	—	—	—	—	—
चूना कंकर	—	—	—	—	—	—
स्फटिक	2,37	24	—	—	—	—
स्लेट	—	—	—	—	—	—
छोटे खनिज पदार्थ	—	24	—	1,48,71,98	—	1,48,71,98
पत्थर मिला रेत	—	—	—	—	—	—
बालू (अन्य)	—	—	—	—	—	—
लोह (अयस्क)	—	—	—	—	—	—

प्राप्ति स्थान : भारतीय खान ब्यूरो, नागपुर।

खान एवं खनन

हरियाणा में जिलावार खनिज उत्पादन : 2008-09

संख्या 18.2 (मात्रा मीट्रीक टनों में)

(मूल्य हजार ₹ में)

जिला	कैल्साइट		केओलिन* (प्राकृतिक)		गंधक		फेलस्पार	
	मात्रा	मूल्य	मात्रा	मूल्य	मात्रा	मूल्य	मात्रा	मूल्य
1	2	3	4	5	6	7	8	9
अम्बाला	—	—	—	—	—	—	—	—
पंचकूला	—	—	—	—	—	—	—	—
यमुनानगर	—	—	—	—	—	—	—	—
कुरुक्षेत्र	—	—	—	—	—	—	—	—
कैथल	—	—	—	—	—	—	—	—
करनाल	—	—	—	—	—	—	—	—
पानीपत	—	—	—	—	1,30,155	—	—	—
सोनीपत	—	—	—	—	—	—	—	—
रोहतक	—	—	—	—	—	—	—	—
झज्जर	—	—	—	—	—	—	—	—
फरीदाबाद	—	—	—	—	—	—	—	—
गुड़गांव	—	—	—	—	—	—	—	—
रिवाड़ी	—	—	—	—	—	—	—	—
महेन्द्रगढ़	—	—	—	—	—	—	—	—
भिवानी	—	—	—	—	—	—	—	—
जीन्द	—	—	—	—	—	—	—	—
हिसार	—	—	—	—	—	—	—	—
फतेहाबाद	—	—	—	—	—	—	—	—
सिरसा	—	—	—	—	—	—	—	—
जोड़	—	—	—	—	1,30,155	—.	—	—

*चीनी मिट्टी भी कहते हैं। केओलिन (प्राकृतिक) से अभिप्राय खनिज उत्पादित तथा उपभोग से है।

खान एवं खनन

हरियाणा में जिलावार खनिज उत्पादन : 2008-09

संख्या 18.2 (जारी)

(मात्रा मीट्रीक टनों मे)
(मूल्य हजार ₹ में)

जिला	लोह अयस्क		चूने का पत्थर		चूना कंकर		स्फटिक	
	मात्रा	मूल्य	मात्रा	मूल्य	मात्रा	मूल्य	मात्रा	मूल्य
1	10	11	12	13	14	15	16	17
अम्बाला	—	—	—	—	—	—	—	—
पंचकूला	—	—	—	—	—	—	—	—
यमुनानगर	—	—	—	—	—	—	—	—
कुरुक्षेत्र	—	—	—	—	—	—	—	—
कैथल	—	—	—	—	—	—	—	—
करनाल	—	—	—	—	—	—	—	—
पानीपत	—	—	—	—	—	—	—	—
सोनीपत	—	—	—	—	—	—	—	—
रोहतक	—	—	—	—	—	—	—	—
झज्जर	—	—	—	—	—	—	—	—
फरीदाबाद	—	—	—	—	—	—	—	—
गुड़गांव	—	—	—	—	—	—	—	—
रिवाड़ी	—	—	—	—	—	—	—	—
महेन्द्रगढ़	—	—	—	—	—	—	—	—
भिवानी	—	—	—	—	—	—	—	—
जीन्द	—	—	—	—	—	—	—	—
हिसार	—	—	—	—	—	—	—	—
फतेहाबाद	—	—	—	—	—	—	—	—
सिरसा	—	—	—	—	—	—	—	—
जोड़	—	—	—	—	—	—	—	—

खान एवं खनन

हरियाणा में जिलावार खनिज उत्पादन : 2008-09

संख्या 18.2 (समाप्त)

(मात्रा मीट्रीक टनों में)
(मूल्य हजार ₹ में)

जिला	स्लेट		पत्थर मिला रेत		बालू (अन्य)	
	मात्रा	मूल्य	मात्रा	मूल्य	मात्रा	मूल्य
1	18	19	20	21	22	23
अम्बाला	—	—	—	—	—	—
पंचकूला	—	—	—	—	—	—
यमुनानगर	—	—	—	—	—	—
कुरुक्षेत्र	—	—	—	—	—	—
कैथल	—	—	—	—	—	—
करनाल	—	—	—	—	—	—
पानीपत	—	—	—	—	—	—
सोनीपत	—	—	—	—	—	—
रोहतक	—	—	—	—	—	—
झज्जर	—	—	—	—	—	—
फरीदाबाद	—	—	—	—	—	—
गुड़गांव	—	—	—	—	—	—
रिवाड़ी	—	—	—	—	—	—
महेन्द्रगढ़	—	—	—	—	—	—
भिवानी	—	—	—	—	—	—
जीन्द	—	—	—	—	—	—
हिसार	—	—	—	—	—	—
फतेहाबाद	—	—	—	—	—	—
सिरसा	—	—	—	—	—	—
जोड़	—	—	—	—	—	—

प्राप्ति स्थान : भारतीय खान ब्यूरो, नागपुर।

खण्ड XIX
उद्योग

इस भाग में दी गई सूचना श्रम आयुक्त हरियाणा, निदेशक, उद्योग एवं वाणिज्य विभाग, हरियाणा वित्त निगम, चण्डीगढ़ व हरियाणा खादी तथा ग्राम उद्योग बोर्ड पंचकूला से एकत्रित की गई है।

सारणी 19.1 — फैक्टरी अधिनियम 1948 की धारा 2 एम (i), 2 एम (ii) तथा 85 के अधीन राज्य में रजिस्ट्रीकृत फैक्टरियों की संख्या दिखाती है। धारा 2 एम में फैक्टरी का अर्थ कोई ऐसा परिसर है जिसमें उस की प्रसीमा भी शामिल है :-

2 एम (i) जहां दस या दस से अधिक कार्यकर्ता काम करते है, या पिछले बारह महीनों में किसी दिन काम करते थे तथा जिसके भाग में विनिर्माण प्रक्रिया विद्युत शक्ति की सहायता से होती हो, या साधारणतया इस प्रकार होती हो,

2 एम (ii) जहां बीस या बीस से अधिक कार्यकर्ता काम करते हैं या पिछले बारह महीनों में किसी दिन काम करते थे तथा जिसके भाग में विनिर्माण प्रक्रिया विद्युत शक्ति की सहायता के बिना होती हो, या इस प्रकार होती हो, तथा इसमें भारतीय खान अधिनियम, 1923 की संक्रियाओं के अधीन खान या रेलवे द्वारा चलाया स्कूल शामिल नहीं है।

फैक्टरी अधिनियम 1948 की धारा 85 के अधीन राज्य सरकार को उपर्युक्त दो धाराओं में न आने वाली फैक्टरी को अधिसूचित करने का अधिकार है।

सारणी 19.2—रजिस्टर्ड कार्यकारी फैक्टरियों की जिलावार संख्या दिखाती है। यह सूचना फैक्टरियों द्वारा प्रस्तुत विवरणियों पर आधारित है तथा कुल चालू फैक्टरियों से सम्बन्धित नहीं है।

सारणी 19.3 — चालू फैक्टरियों का जिलावार आकार तथा वितरण दिखाती है।

सारणी 19.4 — चालू फैक्टरियों की जिलावार तथा उद्योगवार संख्या दिखाती है।

सारणी 19.5 — जिलावार तथा उद्योगवार चालू फैक्टरियों में कार्यकर्ताओं की संख्या दिखाती है।

सारणी 19.6 — राज्य में विभिन्न उद्योगों के उत्पादन को दिखाती है।

सारणी 19.7 — सूती कपड़ा मिलों तथा उनमें लगाए स्पिण्डलों और लूमों की संख्या दिखाती है।

सारणी 19.8 — विभिन्न वर्षो के लिए औद्योगिक उत्पादन के सूचकांक दिखाती है।

सारणी 19.9 — बृहत वर्ग अनुसार औद्योगिक उत्पादन के सूचकांक दिखाती है।

सारणी 19.10 तथा 19.11 — हरियाणा वित्त निगम द्वारा (निगम निधि से) उद्योगों को दिये गये कर्जे दिखाती है।

सारणी 19.12 — में हरियाणा में औद्योगिक इकाईयों को जिलावार कर्जो तथा पेशगी का वर्गीकरण दिया गया है।

सारणी 19.13 तथा 19.14 — हरियाणा में खादी तथा ग्राम उद्योग की उन्नति को सूचित करती है।

सारणी 19.15 — में हरियाणा खादी तथा ग्रामोद्योग बोर्ड अनुसार मार्जिन मनी वितरित राशि दर्शाई गई है।

उद्योग

हरियाणा में रजिस्टर्ड फैक्टरियों तथा नियुक्त कार्यकताओं की संख्या

संख्या 19.1

वर्ष/जिला	रजिस्ट्रर्ड फैक्ट्ररियों की संख्या					रजिस्टर्ड कार्यकारी फैक्टरियों की संख्या	कार्यकारी फैक्टरियों में नियुक्त कार्यकर्ताओं की अनुमानित संख्या
	धारा 2 एम (i) के अधीन	धारा 2 एम (ii) के अधीन	*धारा 85 के अधीन*		जोड़		
			विद्युत शक्ति के साथ	विद्युत शक्ति के बिना			
1	2	3	4	5	6	7	8
1966	1,011	44	215	—	1,270	1,168	71,016
1970	1,064	25	373	—	1,462	1,359	88,675
1975	1,554	36	590	—	2,180	1,791	1,09,834
1980	2,711	48	803	—	3,562	3,176	1,75,025
1985	3,858	67	933	—	4,858	4,484	2,26,476
1990	4,549	118	985	—	5,652	4,843	2,69,411
1995	5,838	65	1,098	—	7,001	6,498	3,91,386
2000	7,469	65	1,097	—	8,631	8,631	4,98,656
2005	8,115	67	1,100	—	9,282	9,282	5,74,591
2008	8,934	67	1,101	—	10,102	10,102	7,01,898
2009	9,105	67	1,101	—	10,273	10,273	7,41,411
अम्बाला	343	7	64	—	414	414	15,093
पंचकूला	141	1	12	—	154	154	12,047
यमुनानगर	1,156	10	109	—	1,275	1,275	40,714
कुरुक्षेत्र	116	1	51	—	168	168	3,908
कैथल	92	—	32	—	124	124	2,715
करनाल	390	6	71	—	467	467	28,410
पानीपत	689	19	87	—	795	795	45,170
सोनीपत	531	—	71	—	602	602	36,712
रोहतक	243	1	50	—	294	294	17,079
झज्जर	447	1	23	—	471	471	24,823
फरीदाबाद	2,435	8	241	—	2,684	2,684	2,09,606
पलवल	—	—	—	—	—	—	—
गुड़गांव	1,649	2	61	—	1,712	1,712	2,28,110
मेवात	2	—	—	—	2	2	100
रिवाड़ी	167	1	19	—	187	187	23,295
महेन्द्रगढ़	41	—	19	—	60	60	4,250
भिवानी	78	1	37	—	116	116	12,984
जीन्द	119	7	34	—	160	160	13,145
हिसार	281	2	63	—	346	346	12,540
फतेहाबाद	93	—	26	—	119	119	3,853
सिरसा	92	—	31	—	123	123	6,857

प्राप्ति स्थान :- श्रम आयुक्त, हरियाणा।

उद्योग

हरियाणा में रजिस्टर्ड चालू फैक्टरियों का आकार तथा वितरण

संख्या 19.2

फैक्टरियों का आकार	1966		1975		1980		1985	
	फैक्टरियों की संख्या	कार्यकर्ताओं की औसत संख्या	फैक्टरियों की संख्या	कार्यकर्ताओं की औसत संख्या	फैक्टरियों की संख्या	कार्यकर्ताओं की औसत संख्या	फैक्टरियों की संख्या	कार्यकर्ताओ की औसत संख्या
1	2	3	4	5	6	7	8	9
10 कार्यकर्ताओं से कम	189	1,007	420	1,779	381	1,712	206	1,240
10 या अधिक परन्तु 20 कार्यकर्ताओं से कम	228	3,157	223	3,030	274	3,734	234	3,281
20 या अधिक परन्तु 50 कार्यकताओं से कम	204	6,615	250	7,823	272	8,603	261	8,230
50 या अधिक परन्तु 100 कार्यकर्ताओं से कम	93	6,824	112	7,837	124	8,521	122	8,687
100 या अधिक परन्तु 500 कार्यकर्ताओं से कम	81	18,179	120	26,296	148	29,211	151	30,046
500 या अधिक परन्तु 1000 कार्यकर्ताओं से कम	13	9,529	24	16,131	37	27,072	25	17,741
1000 या अधिक परन्तु 5000 कार्यकर्ताओं से कम	11	19,253	17	28,351	21	40,626	22	39,345
5000 कार्यकर्ता या अधिक	. .	. .	. .	. .	. .	. .	1	5,401
जोड़	**819**	**64,564**	**1,166**	**91,247**	**1,257**	**1,19,479**	**1,022**	**1,13,971**

टिप्पणी :- सूचना केवल विवरणियां प्रस्तुत करने वाली फैक्टरियों से सम्बन्धित है।

उद्योग

हरियाणा में रजिस्टर्ड चालू फैक्टरियों का आकार तथा वितरण

संख्या 19.2 (समाप्त)

फैक्टरियों का आकार	1990		1995		2000		2005		2009	
	फैक्टरियों की संख्या	कार्यकर्ताओं की औसत संख्या	फैक्टरियों की संख्या	कार्यकर्ताओं की औसत संख्या	फैक्टरियों की संख्या	कार्यकर्ताओं की औसत संख्या	फैक्टरियों की संख्या	कार्यकर्ताओ की औसत संख्या	फैक्टरियों की संख्या	कार्यकर्ताओ की औसत संख्या
1	10	11	12	13	14	15	16	17	18	19
10 कार्यकर्ताओं से कम	265	2,118	130	853	106	715	207	1,352	194	1,638
10 या अधिक परन्तु 20 कार्यकर्ताओं से कम	325	6,008	248	3,530	181	2,489	335	4,794	292	5,180
20 या अधिक परन्तु 50 कार्यकताओं से कम	343	13,013	238	7,849	293	8,402	393	12,176	351	12,738
50 या अधिक परन्तु 100 कार्यकर्ताओं से कम	180	13,205	187	13,197	156	10,764	225	15,045	179	13,451
100 या अधिक परन्तु 500 कार्यकर्ताओं से कम	185	39,597	167	35,170	158	34,623	224	48,339	157	45,906
500 या अधिक परन्तु 1000 कार्यकर्ताओं से कम	49	27,555	36	23,420	23	15,891	40	20,984	37	23,962
1000 या अधिक परन्तु 5000 कार्यकर्ताओं से कम	21	35,989	22	45,644	7	11,818	21	36,712	25	74,379
5000 कार्यकर्ता या अधिक	. .	. .	—	—	—	—	—	—	—	—
जोड़	1,368	1,37,485	1,028	1,29,663	924	84,702	1,445	1,39,402	1,235	1,77,254

प्राप्ति स्थान :- श्रम आयुक्त, हरियाणा।

उद्योग

हरियाणा में 2009 में रजिस्टर्ड चालू फैक्टरियों का जिलावार आकार तथा वितरण

संख्या 19.3

फैक्टरियों का आकार	अम्बाला		पंचकूला		यमुनानगर		कुरुक्षेत्र		कैथल		करनाल	
	ए	बी	ए	बी	ए	बी	ए	बी	ए	बी	ए	बी
1	2	3	4	5	6	7	8	9	10	11	12	13
10 कार्यकर्ताओं से कम	4	20	2	15	5	42	3	19	—	—	5	45
10 या अधिक परन्तु 20 कार्यकर्ताओं से कम	5	50	5	52	2	22	1	15	—	—	12	122
20 या अधिक परन्तु 50 कार्यकताओं से कम	4	109	2	70	5	155	1	28	1	25	5	134
50 या अधिक परन्तु 100 कार्यकर्ताओं से कम	4	343	2	120	5	370	1	63	—	—	3	242
100 या अधिक परन्तु 500 कार्यकर्ताओं से कम	2	236	—		2	760	1	117	—	—	8	1,726
500 या अधिक परन्तु 1000 कार्यकर्ताओं से कम	—	—	1	860	—	—	1	670	—	—	1	675
1000 या अधिक परन्तु 5000 कार्यकर्ताओं से कम	—	—	1	3,440	2	6,634	—	—	—	—	—	—
5000 कार्यकर्ता या अधिक	—	—	—	—	—	—	—	—	—	—	—	—
जोड़	19	758	13	4,557	21	7,983	8	912	1	25	34	2,944

उद्योग

हरियाणा में 2009 में रजिस्टर्ड चालू फैक्टरियों का जिलावार आकार तथा वितरण

संख्या 19.3 (जारी)

फैक्टरियों का आकार	पानीपत		सोनीपत		रोहतक		झज्जर		फरीदाबाद		गुड़गांव	
	ए	बी	ए	बी	ए	बी	ए	बी	ए	बी	ए	बी
1	14	15	16	17	18	19	20	21	22	23	24	25
10 कार्यकर्ताओं से कम	5	35	10	78	5	127	25	142	57	524	45	360
10 या अधिक परन्तु 20 कार्यकर्ताओं से कम	13	200	17	255	2	27	20	305	120	1,936	46	1,508
20 या अधिक परन्तु 50 कार्यकताओं से कम	10	394	27	716	9	243	28	806	91	2,830	136	5,696
50 या अधिक परन्तु 100 कार्यकर्ताओं से कम	5	440	15	1,152	2	190	5	460	68	3,674	51	4,713
100 या अधिक परन्तु 500 कार्यकर्ताओं से कम	3	1,460	11	2,262	3	519	12	2,470	55	14,380	45	18,400
500 या अधिक परन्तु 1000 कार्यकर्ताओं से कम	3	1,840	2	1,240	1	500	3	1,675	8	7,976	13	6,305
1000 या अधिक परन्तु 5000 कार्यकर्ताओं से कम	—	—	2	3,295	—	—	1	1,780	8	21,581	9	34,449
5000 कार्यकर्ता या अधिक	—	—	—	—	—	—	—	—	—	—	—	—
जोड़	39	4,369	84	8,998	22	1,606	94	7,638	407	52,901	345	71,431

उद्योग

हरियाणा में 2009 में रजिस्टर्ड चालू फैक्टरियों का जिलावार आकार तथा वितरण

संख्या 19.3 (समाप्त)

फैक्टरियों का आकार	रिवाड़ी		महेन्द्रगढ़		भिवानी		जीन्द		हिसार		फतेहाबाद		सिरसा		जोड़	
	ए	बी	ए	बी	ए	बी	ए	बी	ए	बी	ए	बी	ए	बी	ए	बी
	26	27	28	29	30	31	32	33	34	35	36	37	38	39	40	41
10 कार्यकर्ताओं से कम	9	26	—	—	3	21	2	16	14	168	—	—	—	—	194	1,638
10 या अधिक परन्तु 20 कार्यकर्ताओं से कम	20	250	—	—	5	87	2	35	21	298	1	18	—	—	292	5,180
20 या अधिक परन्तु 50 कार्यकताओं से कम	12	569	—	—	3	145	2	87	14	695	1	36	—	—	351	12,738
50 या अधिक परन्तु 100 कार्यकर्ताओं से कम	6	595	—	—	1	95	2	148	8	794	—	—	1	52	179	13,451
100 या अधिक परन्तु 500 कार्यकर्ताओं से कम	8	2,210	—	—	2	650	1	106	4	610	—	—	—	—	157	45,906
500 या अधिक परन्तु 1000 कार्यकर्ताओं से कम	1	528	—	—	1	653	—	—	2	1,040	—	—	—	—	37	23,962
1000 या अधिक परन्तु 5000 कार्यकर्ताओं से कम	1	1,760	—	—	—	—	—	—	1	1,440	—	—	—	—	25	74,379
5000 कार्यकर्ता या अधिक	—	—	—	—	—	—	—	—	—	—	—	—	—	—	—	—
जोड़	**57**	**5,938**	**—**	**—**	**15**	**1,651**	**9**	**392**	**64**	**5,045**	**2**	**54**	**1**	**52**	**1,235**	**1,77,254**

(ए) फैक्टरियों की संख्या

(बी) श्रमिकों की औसत संख्या

प्राप्ति स्थान :— श्रम आयुक्त, हरियाणा।

नोट :- सूचना केवल विवरणियां प्रस्तुत करने वाली फैक्टरियों से सम्बन्धित है।

उद्योग

31 दिसम्बर, 2009 को उद्योगवार तथा जिलावार चालू फैक्टरियों की संख्या

संख्या 19.4

उद्योग कूट	उद्योग	अम्बाला	पंचकूला	यमुनानगर	कुरुक्षेत्र	कैथल	करनाल	पानीपत	सोनीपत
	1	2	3	4	5	6	7	8	9
	धारा 2 एम (i) के अधीन								
14	अन्य खान व खनन	5	2	2	2	2	2	2	2
15	खाद्यान्न पदार्थ तथा पेय पदार्थ	41	22	52	51	48	79	34	34
16	तम्बाकू उत्पाद	3	1	7	—	—	2	3	3
17	कपड़े के पदार्थ	4	2	18	2	1	31	430	67
18	पहनने के कपड़े, ड्रेसिंग व फर की डाईंग	1	3	21	3	—	—	5	13
19	चमड़े की टैनिग व ड्रेसिंग, लगेज, हैंडबैगज, सैडलरी, हारनैंस व फुटवियर	5	12	—	1	—	32	2	12
20	लकड़ी के उत्पाद व लकड़ी तथा कार्क सिवाय फर्नीचर, स्ट्रा इत्यादि	20	31	148	17	4	20	9	42
21	कागज तथा कागज उत्पाद	7	3	24	11	—	7	4	8
22	रिकार्डिड मीडिया का पुर्न उत्पादन तथा प्रकाशन, मुद्रण	8	—	2	—	—	—	2	8
23	कोक, शुद्ध पैट्रोलियम उत्पाद तथा न्यूक्लियर ईंधन	5	6	4	1	—	4	6	12
24	रसायन तथा रसायनिक पदार्थ	9	3	8	5	3	18	18	63
25	रबड़ तथा प्लास्टिक उत्पाद	10	2	11	3	4	24	7	59
26	गैर—धात्विक खनिज उत्पाद	57	18	74	2	2	40	3	36
27	आधारभूत धातु	16	19	174	1	7	45	45	47
28	फैबरिकेटिड धातु उत्पाद सिवाय मशीनरी तथा उपकरण	103	8	491	2	10	41	43	47
29	मशीनरी तथा उपकरण	26	2	94	2	3	30	52	18
30	कार्यालय एकाउंटिंग व कम्प्यूटिंग मशीनरी	—	—	—	3	—	—	2	—
31	विद्युत मशीनरी व साधित्र	4	1	6	4	2	6	8	18

उद्योग

31 दिसम्बर, 2009 को उद्योगवार तथा जिलावार चालू फैक्टरियों की संख्या

No:-19.4 (जारी)

उद्योग कूट	उद्योग	रोहतक	झज्जर	फरीदाबद	गुड़गांव	मेवात	रिवाड़ी	महेन्द्रगढ़
		10	11	12	13	14	15	16
	धारा 2 एम (i) के अधीन							
14	अन्य खान व खनन	--	--	6	2	—	2	—
15	खाद्यान्न पदार्थ तथा पेय पदार्थ	33	22	61	49	—	16	2
16	तम्बाकू उत्पाद	1	--	2	4	—	1	—
17	कपड़े के पदार्थ	11	26	198	83	—	17	—
18	पहनने के कपड़े, ड्रेसिंग व फर की डाईंग	2	23	122	545	—	3	4
19	चमड़े की टैनिग व ड्रेसिंग, लगेज, हैंडबैगज, सैडलरी, हारनैंस व फुटवियर	8	6	41	8	—	2	2
20	लकड़ी के उत्पाद व लकड़ी तथा कार्क सिवाय फर्नीचर, स्ट्रा इत्यादि	17	10	77	10	—	5	—
21	कागज तथा कागज उत्पाद	9	23	51	12	—	3	1
22	रिकार्डिड मीडिया का पुन: उत्पादन तथा प्रकाशन, मुद्रण	8	22	28	15	—	3	—
23	कोक, शुद्ध पैट्रोलियम उत्पाद तथा न्यूक्लियर ईंधन	3	5	22	10	—	6	3
24	रसायन तथा रसायनिक पदार्थ	11	37	137	80	—	23	—
25	रबड़ तथा प्लास्टिक उत्पाद	18	43	208	82	—	4	2
26	गैर—धात्विक खनिज उत्पाद	10	69	230	119	—	6	—
27	आधारभूत धातु	31	49	297	64	—	15	11
28	फैबरिकेटिड धातु उत्पाद सिवाय मशीनरी व उपकरण	30	62	264	92	—	17	3
29	मशीनरी तथा उपकरण	21	26	287	68	1	12	—
30	कार्यालय एकाउंटिंग व कम्प्यूटिंग मशीनरी	—	10	9	7	—	1	1
31	विद्युत मशीनरी व साधित्र	12	4	156	115	—	9	2

उद्योग

31 दिसम्बर, 2009 को उद्योगवार तथा जिलावार चालू फैक्टरियों की संख्या

No:-19.4 (जारी)

उद्योग कूट	उद्योग	भिवानी	जीन्द	हिसार	फतेहाबाद	सिरसा	जोड़
		17	18	19	20	21	22
	धारा 2 एम (i) के अधीन						
14	अन्य खान व खनन	—	12	81	30	28	181
15	खाद्यान्न पदार्थ तथा पेय पदार्थ	8	47	63	5	44	711
16	तम्बाकू उत्पाद	—	—	—	—	—	27
17	कपड़े के पदार्थ	9	19	30	46	5	999
18	पहनने के कपड़े, ड्रेसिंग व फर की डाईंग	—	—	—	—	—	745
19	चमड़े की टैनिग व ड्रेसिंग, लगेज, हैंडबैगज, सैडलरी, हारनैंस व फुटवियर	—	2	6	—	—	139
20	लकड़ी के उत्पाद व लकड़ी तथा कार्क सिवाय फर्नीचर, स्ट्रा इत्यादि	2	2	18	1	6	439
21	कागज तथा कागज उत्पाद	—	5	5	—	—	173
22	रिकार्डिड मीडिया का पुन: उत्पादन तथा प्रकाशन, मुद्रण	—	—	3	2	1	102
23	कोक, शुद्ध पैट्रोलियम उत्पाद तथा न्यूक्लियर ईंधन	9	1	7	—	—	104
24	रसायन तथा रसायनिक पदार्थ	2	5	11	—	1	434
25	रबड़ तथा प्लास्टिक उत्पाद	2	—	10	1	—	490
26	गैर—धात्विक खनिज उत्पाद	15	4	13	—	2	700
27	आधारभूत धातु	3	1	16	1	—	842
28	फैबरिकेटिड धातु उत्पाद सिवाय मशीनरी व उपकरण	16	2	3	2	1	1,237
29	मशीनरी तथा उपकरण	—	1	2	—	—	645
30	कार्यालय एकाउंटिंग व कम्प्यूटिंग मशीनरी	1	—	—	1	—	35
31	विद्युत मशीनरी व साधित्र	—	3	1	—	2	353

उद्योग

31 दिसम्बर, 2009 को उद्योगवार तथा जिलावार चालू फैक्टरियों की संख्या

No:-19.4 (जारी)

उद्योग कूट	उद्योग	अम्बाला	पंचकूला	यमुनानगर	कुरुक्षेत्र	कैथल	करनाल	पानीपत	सोनीपत
	1	2	3	4	5	6	7	8	9
32	रेडियो, टेलिविजन व संचार उपकरण व साधित्र	—	—	2	—	—	—	—	2
33	चिकित्सा, कीमतों व चश्मों से सम्बन्धित यंत्र, घडियां व क्लॉक्स	3	1	—	2	1	2	2	4
34	मोटर गाड़ियां, ट्रेलर व अर्ध—ट्रेलर	1	—	7	—	—	1	1	7
35	अन्य परिवहन उपकरण	3	—	2	2	1	3	3	12
36	फर्नीचर	8	2	6	—	—	—	2	5
40	बिजली, गैस, भाप व गर्म पानी आपूर्ति	1	1	1	1	2	1	1	2
45	निर्माण	—	—	1	—	—	—	—	—
50	बिक्री, रख रखाव व मोटर साईकल, आटोमोटिव ईंधन की खुदरा बिक्री	1	—	—	1	1	—	1	2
51	मोटर वाहन के अतिरिक्त थोक और कमीशन व्यापार	1	—	—	—	—	—	3	—
52	मोटर वाहन के अतिरिक्त खुदरा व्यापार, निजि और घरेलू पदार्थो की मरम्मत	1	2	1	—	1	2	—	1
63	परिवहन प्रतिक्रिया की सहायक सपोर्टिंग, ट्रेवल एजेंसी की प्रतिक्रिया	—	—	—	—	—	—	1	6
73	अनुसंधान एवं विकास	—	—	—	—	—	—	—	—
	जोड़	343	141	1,156	116	92	390	689	531
	धारा 2 एम (ii) के अधीन								
15	खाद्यान्न पदार्थ व पेय पदार्थो का निर्माण	—	—	—	—	—	—	1	—
16	तम्बाकू के पदार्थ	1	—	—	—	—	1	—	—
17	कपड़ें	2	—	1	—	—	2	2	—
21	कागज तथा कागज के पदार्थ	—	—	—	—	—	—	—	—
24	रसायन तथा रासायनिक पदार्थ	1	—	—	—	—	—	—	—
26	गैर—धात्विक खनिज पदार्थ	2	1	8	1	—	3	12	—

उद्योग

31 दिसम्बर, 2009 को उद्योगवार तथा जिलावार चालू फैक्टरियों की संख्या

No:-19.4 (जारी)

उद्योग कूट	उद्योग	रोहतक	झज्जर	फरीदाबाद	गुड़गांव	मेवात	रिवाड़ी	महेन्द्रगढ़
	1	10	11	12	13	14	15	16
32	रेडियो, टेलिविजन व संचार उपकरण व साधित्र	—	—	21	50	—	—	—
33	चिकित्सा, कीमतों व चश्मों से सम्बन्धित यंत्र, घडियां व क्लाक्स	3	2	21	39	—	2	—
34	मोटर गाड़ियां, ट्रेलर व अर्ध—ट्रेलर	5	2	85	113	1	4	1
35	अन्य परिवहन उपकरण	6	1	46	60		8	1
36	फर्नीचर	2	2	22	9		2	2
40	बिजली, गैस, भाप व गर्म पानी आपूर्ति	1	—	2	4	—	1	—
45	निर्माण	—	—	1	1	—	—	—
50	बिक्री, रख रखाव व मोटर साईकल, आटोमोटव ईंधन की खुदरा बिक्री	1	2	13	3	—	3	2
51	मोटर वाहन के अतिरिक्त थोक और कमीशन व्यापार	—	—	2	2	—	—	—
52	मोटर वाहन के अतिरिक्त खुदरा व्यापार, निजि और घरेलू पदार्थों की मरम्मत	—	1	20	2	—	1	3
63	परिवहन प्रतिक्रिया की सहायक सपोर्टिंग, ट्रेवल एजेंसी की प्रतिक्रिया	—	—	2	—	—	1	1
73	अनुसंधान एवं विकास	—	—	4	1	—	—	—
	जोड़	243	447	2,435	1,649	2	167	41
	धारा 2 एम (ii) के अधीन							
15	—	—	—	—	—	—	—	—
16	तम्बाकू के पदार्थ	—	—	—	—	—	—	—
17	कपड़े	—	—	2	—	—	—	—
21	कागज तथा कागज के पदार्थ	—	1	—	—	—	—	—
24	रसायन तथा रासायनिक पदार्थ	—	—	—	—	—	—	—
26	गैर—धात्विक खनिज पदार्थ	—	—	6	1	—	—	—

उद्योग

31 दिसम्बर, 2009 को उद्योगवार तथा जिलावार चालू फैक्टरियों की संख्या

No:-19.4 (जारी)

उद्योग कूट	उद्योग	भिवानी	जीन्द	हिसार	फतेहाबाद	सिरसा	जोड़
	1	17	18	19	20	21	22
32	रेडियो, टेलिविजन व संचार उपकरण व साधित्र	—	—	—	1	—	76
33	चिकित्सा, कीमतों व चश्मों से सम्बन्धित यंत्र, घडियां व क्लाक्स	—	—	2	2	—	86
34	मोटर गाड़ियां, ट्रेलर व अर्ध—ट्रेलर	—	—	1	—	—	229
35	अन्य परिवहन उपकरण	1	3	2	1		155
36	फर्नीचर		2	1	—	—	65
40	बिजली, गैस, भाप व गर्म पानी आपूर्ति	5	3	2	—	—	28
45	निर्माण	—	2	1	—	—	6
50	बिक्री, रख रखाव व मोटर साईकल, आटोमोटव ईंधन की खुदरा बिक्री	4	2	1	—	1	38
51	मोटर वाहन के अतिरिक्त थोक और कमीशन व्यापार	—	2	—	—	1	11
52	मोटर वाहन के अतिरिक्त खुदरा व्यापार, निजि और घरेलू पदार्थो की मरम्मत	1	1	2	—	—	39
63	परिवहन प्रतिक्रिया की सहायक सपोर्टिंग, ट्रेवल एजेंसी की प्रतिक्रिया	—	—	—	—	—	11
73	अनुसंधान एवं विकास	—	—	—	—	—	5
	जोड़	78	119	281	93	92	9,105
	धारा 2 एम (ii) के अधीन						
15	—	—	—	—	—	—	1
16	तम्बाकू के पदार्थ	—	—	—	—	—	2
17	कपड़े	—	—	2	—	—	11
21	कागज तथा कागज के पदार्थ	—	—	—	—	—	1
24	रसायन तथा रासायनिक पदार्थ	—	—	—	—	—	1
26	गैर—धात्विक खनिज पदार्थ	—	7	—	—	—	41

उद्योग

31 दिसम्बर, 2009 को उद्योगवार तथा जिलावार चालू फैक्टरियों की संख्या

No:-19.4 (जारी)

उद्योग कूट	उद्योग	अम्बाला	पंचकूला	यमुनानगर	कुरुक्षेत्र	कैथल	करनाल	पानीपत	सोनीपत
	1	2	3	4	5	6	7	8	9
27	आधारभूत धातु	—	—	1	—	—	—	—	—
31	विद्युत मशीनरी, साधित्र	—	—	—	—	—	—	1	—
32	रेडियो, टेलिविजन व संचार उपकरण	—	—	—	—	—	—	2	—
36	फर्नीचर	—	—	—	—	—	—	1	—
52	खुदरा व्यापार सिवाय मोटर गाडी, व्यक्तिगत एवं घरेलु वस्तुओं की मरम्मत	1	—	—	—	—	—	—	—
	जोड़	7	1	10	1	—	6	19	—
धारा 85 के अधीन									
15	खाद्यान्न पदार्थ व पेय पदार्थ	5	—	8	13	10	20	21	—
16	तम्बाकू के पदार्थ	1	—	—	—	—	—	3	—
17	कपड़े के पदार्थ	—	—	—	—	—	—	1	—
20	लकड़ी के पदार्थ	47	7	86	37	22	50	54	58
21	कागज तथा कागज उत्पाद	4	1	1	1	—	1	7	7
24	रासायनिक तथा रासायनिक उत्पाद	—	4	7	—	—	—	1	3
26	अन्य गैर—धात्विक खनिद उत्पाद	—	—	—	—	—	—	—	3
27	आधारभूत धातु	7	—	7	—	—	—	—	—
28	मशीनरी उपकरण के अतिरिक्त सिंथेटिक धातु उत्पाद	—	—	—	—	—	—	—	—
29	उपकरण	—	—	—	—	—	—	—	—
31	विद्युत मशीनरी व साधित्र	—	—	—	—	—	—	—	—
	जोड़	64	12	109	51	32	71	87	71
	कुल जोड़	414	154	1,275	168	124	467	795	602

उद्योग

31 दिसम्बर, 2009 को उद्योगवार तथा जिलावार चालू फैक्टरियों की संख्या

No:-19.4 (जारी)

उद्योग कूट	उद्योग	रोहतक	झज्जर	फरीदाबाद	गुड़गांव	मेवात	रिवाड़ी	महेन्द्रगढ़
		10	11	12	13	14	15	16
27	आधारभूत धातु	1	—	—	1	—	1	—
31	विद्युत मशीनरी, साधित्र	—	—	—	—	—	—	—
32	रेडियो, टेलिविजन व संचार उपकरण	—	—	—	—	—	—	—
36	फर्नीचर	—	—	—	—	—	—	—
52	खुदरा व्यापार सिवाय मोटर गाडी, व्यक्तिगत एवं घरेलु वस्तुओं की मरम्मत	—	—	—	—	—	—	—
	जोड़	1	1	8	2	—	1	—
	धारा 85 के अधीन							
15	खाद्यान्न पदार्थ व पेय पदार्थ	2	1	21	6	—	2	1
16	तम्बाकू के पदार्थ	—	—	—	—	—	—	—
17	कपड़े के पदार्थ	—	—	—	3	—	—	—
20	लकड़ी के पदार्थ	43	19	140	36	—	17	18
21	कागज तथा कागज उत्पाद	1	—	1	—	—	—	—
24	रासायनिक तथा रासायनिक उत्पाद	—	—	11	5	—	—	—
26	अन्य गैर—धात्विक खनिद उत्पाद	4	3	52	8	—	—	—
27	आधारभूत धातु	—	—	1	—	—	—	—
28	मशीनरी उपकरण के अतिरिक्त सिंथेटिक धातु उत्पाद	—	—	13	2	—	—	—
29	उपकरण	—	—	2	—	—	—	—
31	विद्युत मशीनरी व साधित्र	—	—	—	1	—	—	—
	जोड़	50	23	241	61	—	19	19
	कुल जोड़	294	471	2,684	1,712	2	187	60

उद्योग

31 दिसम्बर, 2009 को उद्योगवार तथा जिलावार चालू फैक्टरियों की संख्या

No:-19.4 (समाप्त)

उद्योग कूट	उद्योग	भिवानी	जीन्द	हिसार	फतेहावाद	सिरसा	जोड़
		17	18	19	20	21	22
27	आधारभूत धातु	1	—	—	—	—	5
31	विद्युत मशीनरी, साधित्र	—	—	—	—	—	1
32	रेडियो, टेलिविजन व संचार उपकरण	—	—	—	—	—	2
36	फर्नीचर	—	—	—	—	—	1
52	खुदरा व्यापार सिवाय मोटर गाडी, व्यक्तिगत एवं घरेलु वस्तुओं की मरम्मत	—	—	—	—	—	1
	जोड़	1	7	2	—	—	67
	धारा 85 के अधीन						
15	खाद्यान्न पदार्थ व पेय पदार्थ	6	4	8	2	9	139
16	तम्बाकू के पदार्थ	—	—	—	—	—	4
17	कपड़े के पदार्थ	—	—	1	—	3	8
20	लकड़ी के पदार्थ	21	29	49	24	19	776
21	कागज तथा कागज उत्पाद	—	—	2	—	—	26
24	रासायनिक तथा रासायनिक उत्पाद	1	—	2	—	—	34
26	अन्य गैर—धात्विक खनिद उत्पाद	9	—	—	—	—	79
27	आधारभूत धातु	—	—	—	—	—	15
28	मशीनरी उपकरण के अतिरिक्त सिंथेटिक धातु उत्पाद	—	1	1	—	—	17
29	उपकरण	—	—		—	—	2
31	विद्युत मशीनरी व साधित्र	—	—	—	—	—	1
जोड़		37	34	63	26	31	1,101
कुल जोड़		116	160	346	119	123	10,273

प्राप्ति स्थान :- श्रम आयुक्त,हरियाणा।

उद्योग

31 दिसम्बर, 2009 को उद्योगवार तथा जिलावार चालू फैक्ट्रियों में कार्य कर रहे कार्यकताओं की अनुमानित संख्या

संख्या 19.5

उद्योग कूट	उद्योग धारा 2 एम (i) के अधीन	अम्बाला	पंचकूला	यमुनानगर	कुरुक्षेत्र	कैथल	करनाल
	1	2	3	4	5	6	7
14	अन्य खान व खनन	136	25	11	21	39	12
15	खाद्यान्न पदार्थ तथा पेय पदार्थ	1,325	3,980	11,265	2,168	976	3,135
16	तम्बाकू उत्पाद	150	15	100	—	—	20
17	कपड़े के पदार्थ	365	90	840	36	13	7,181
18	पहनने के कपड़े, ड्रेसिंग व फर की डाईंग.	10	125	1,075	60	—	—
19	चमड़े की टैनिग व ड्रेसिंग, लगेज , हैंडबैगज, सैडलरी, हारनैंस व फुटवियर	360	620	—	10	—	1,265
20	लकड़ी के उत्पाद व लकड़ी तथा कार्क सिवाय फर्नीचर, स्ट्रा इत्यादि	655	498	1,920	190	37	912
21	कागज तथा कागज उत्पाद	410	85	380	175	—	325
22	रिकार्डिड मीडिया का पुन: उत्पादन तथा प्रकाशन मुद्रण	440	—	16	—	—	—
23	कोक, शुद्ध पैट्रोलियम उत्पाद तथा न्यूक्लियर ईंधन	170	—	—	—	—	—
24	रसायन तथा रसायनिक पदार्थ	480	296	1,896	166	92	1,272
25	रबड़ तथा प्लास्टिक उत्पाद	665	80	1,673	252	160	1,972
26	गैर—धात्विक खनिज उत्पाद	2,367	3,181	3,691	142	37	2,980
27	आधारभूत धातु	680	1,546	4,919	19	465	3,380
28	फैवरिकेटिड धातु उत्पाद सिवाय मशीनरी व उपकरण	2,690	873	8,930	29	570	3,125
29	मशीनरी तथा उपकरण	1,753	374	1,524	54	120	1,285
30	कार्यालय एकाउंटिंग व कम्प्यूटिंग मशीनरी	—	—	—	—	—	—
31	विद्युत मशीनरी व साधित्र.	187	90	382	190	30	671

उद्योग

31 दिसम्बर, 2009 को उद्योगवार तथा जिलावार चालू फैक्ट्रियों में कार्य कर रहे कार्यकताओं की अनुमानित संख्या

संख्या 19.5 (जारी)

उद्योग कूट	उद्योग धारा 2 एम (i) के अधीन	पानीपत	सोनीपत	रोहतक	झज्जर	फरीदाबाद	गुड़गांव	मेवात	रिवाड़ी
	1	8	9	10	11	12	13	14	15
14	अन्य खान व खनन	23	25	—	—				
15	खाद्यान्न पदार्थ तथा पेय पदार्थ	7,732	2,018	3,233	9,572	476	20	—	27
16	तम्बाकू उत्पाद	20	156	20	—	23,937	5,039	—	1,949
17	कपड़े के पदार्थ	16,432	8,378	980	1,327	50	69	—	20
18	पहनने के कपड़े, ड्रेसिंग व फर की डाईंग.	675	775	85	1,063	13,263	16,036	—	2,786
19	चमड़े की टैनिग व ड्रेसिंग, लगेज , हैंडबैगज, सैडलरी, हारनैंस व फुटवियर	80	670	340	272	7,291	69,588	—	210
20	लकड़ी के उत्पाद व लकड़ी तथा कार्क सिवाय फर्नीचर, स्ट्रा इत्यादि	276	2,663	760	566	5,898	4,661	—	37
21	कागज तथा कागज उत्पाद	110	340	170	815	15,933	1,985	—	756
22	रिकार्डिड मीडिया का पुन: उत्पादन तथा प्रकाशन मुद्रण	90	190	110	489	1,618	591	—	158
23	कोक, शुद्ध पैट्रोलियम उत्पाद तथा न्यूक्लियर ईंधन	—	—	—	—	1,577	1,016	—	190
24	रसायन तथा रसायनिक पदार्थ	1,342	4,110	870	1,570	690	—	—	—
25	रबड़ तथा प्लास्टिक उत्पाद	620	3,547	2,344	1,921	8,478	10,669	—	2,750
26	गैर—धात्विक खनिज उत्पाद	2,406	2,675	1,825	1,211	16,992	10,021	—	560
27	आधारभूत धातु	3,539	2,832	2,584	2,057	21,090	15,854	—	640
28	फैवरिकेटिड धातु उत्पाद सिवाय मशीनरी व उपकरण	6,034	6,114	3,020	2,332	30,972	23,816	—	2,021
29	मशीनरी तथा उपकरण	3,799	707	—	778	35,419	27,461	—	8,401
30	कार्यालय एकाउंटिंग व कम्प्यूटिंग मशीनरी	—	—	—	63	15,131	5,847	50	1,683
31	विद्युत मशीनरी व साधित्र.	372	820	—	250	—	338	—	—
						4,451	9,958	—	374

उद्योग

31 दिसम्बर, 2009 को उद्योगवार तथा जिलावार चालू फैक्ट्रियों में कार्य कर रहे कार्यकताओं की अनुमानित संख्या

संख्या 19.5 (जारी)

उद्योग कूट	उद्योग	महेन्द्रगढ़	भिवानी	जीन्द	हिसार	फतेहाबाद	सिरसा	जोड़
	1	16	17	18	19	20	21	22
	धारा 2 एम (i) के अधीन							
14	अन्य खान व खनन	—	—	360	1,604	410	503	3,692
15	खाद्यान्न पदार्थ तथा पेय पदार्थ	1,135	3,678	4,833	2,529	825	4,643	93,972
16	तम्बाकू उत्पाद	—	—	—	—	—	—	620
17	कपड़े के पदार्थ	—	3,884	1,920	535	1,436	386	75,888
18	पहनने के कपड़े, ड्रेसिंग व फर की डाईंग.	240	—	—	—	—	—	81,197
19	चमड़े की टैनिग व ड्रेसिंग, लगेज , हैंडगज, सैडलरी, हारनैंस व फुटवियर	256	—	120	618	—	—	15,207
20	लकड़ी के उत्पाद व लकड़ी तथा कार्क सिवाय फर्नीचर, स्ट्रा इत्यादि	—	90	277	660	150	363	28,691
21	कागज तथा कागज उत्पाद	26	—	712	170	—	—	6,085
22	रिकार्डिड मीडिया का पुन: उत्पादन तथा प्रकाशन मुद्रण	—	—	—	484	300	150	5,052
23	कोक, शुद्ध पैट्रोलियम उत्पाद तथा न्यूक्लियर ईंधन	—	1,683	—	—	—	—	2,543
24	रसायन तथा रसायनिक पदार्थ	—	90	1,254	380	—	137	35,852
25	रबड़ तथा प्लास्टिक उत्पाद	290	284	—	752	133	—	42,266
26	गैर—धात्विक खनिद उत्पाद	—	1,440	1,932	2,118	—	387	63,976
27	आधारभूत धातु	1,381	150	180	1,750	20	—	82,311
28	फैवरिकेटिड धातु उत्पाद सिवाय मशीनरी व उपकरण	573	1,369	793	150	243	32	108,158
29	मशीनरी तथा उपकरण	—	—	16	73	—	—	33,194
30	कार्यालय एकाउंटिंग व कम्प्यूटिंग मशीनरी	—	—	—	—	—	—	401
31	विद्युत मशीनरी व साधित्र.	137	—	175	50	—	143	18,280

उद्योग

31 दिसम्बर, 2009 को उद्योगवार तथा जिलावार चालू फैक्ट्रियों में कार्य कर रहे कार्यकताओं की अनुमानित संख्या

संख्या 19.5 (जारी)

उद्योग कूट	उद्योग	अम्बाला	पंचकूला	यमुनानगर	कुरुक्षेत्र	कैथल	करनाल	पानीपत
	1	2	3	4	5	6	7	8
32	रेडियो, टेलिविजन व संचार उपकरण व साधित्र	—	—	29	—	—	—	—
33	चिकित्सा, कीमतों व चश्मों से सम्बन्धित यंत्र, घडियां व क्लाक्स	65	—	—	—	—	—	—
34	मोटर गाड़ियां, ट्रेलर व अर्ध—ट्रेलर	20	—	490	—	—	13	60
35	अन्य परिवहन उपकरण	1,038	—	63	40	9	47	93
36	फर्नीचर	218	—	—	—	—	—	—
40	विजली, गैस, भाप व गर्म पानी आपूर्ति	10	—	—	—	—	—	—
45	निर्माण	—	—	—	—	—	—	—
50	बिक्री, रख रखाव व मोटर साईकल, आटोमोटिव ईंधन की खुदरा बिक्री	9	—	—	—	—	—	—
51	मोटर वाहन के अतिरिक्त थोक और कमीशन व्यापार	17	—	—	—	—	—	—
52	मोटर वाहन के अतिरिक्त खुदरा व्यापार, निजि और घरेलू पदार्थो की मरम्मत	—	—	—	—	—	—	—
63	परिवहन प्रतिक्रिया की सहायक सपोर्टिंग, ट्रेवल एजेंसी की प्रतिक्रिया	—	—	—	—	—	—	—
73	अनुसंधान एवं विकास	—	—	—	—	—	—	—
	जोड़	14,220	11,878	39,204	3,552	2,548	27,595	43,703
	धारा 2 एम (ii) के अधीन							
15	खाद्यान्न पदार्थ व पेय पदार्थो का निर्माण	—	—	—	—	—	—	8
16	तम्बाकू के पदार्थ	33	—	—	—	—	32	—
17	कपड़े	106	—	58	—	—	140	180
21	कागज तथा कागज के पदार्थ	—	—	—	—	—	—	—
24	रसायन तथा रासायनिक पदार्थ	60	—	—	—	—	—	—
26	गैर—धात्विक खनिज पदार्थ	58	20	339	75	—	280	582

उद्योग

31 दिसम्बर, 2009 को उद्योगवार तथा जिलावार चालू फैक्ट्रियों में कार्य कर रहे कार्यकताओं की अनुमानित संख्या

संख्या 19.5 (जारी)

उद्योग कूट	उद्योग	सोनीपत	रोहतक	झज्जर	फरीदाबाद	गुड़गांव	मेवात	रिवाड़ी	महेन्द्रगढ़
	1	9	10	11	12	13	14	15	16
32	रेडियो, टेलिविजन व संचार उपकरण व साधित्र	40	140	—	368	4661	—	—	—
33	चिकित्सा, कीमतों व चश्मों से सम्बन्धित यंत्र, घडियां व क्लाक्स	—	—	—	106	2009	—	—	—
34	मोटर गाड़ियां, ट्रेलर व अर्ध—ट्रेलर	60	180	84	1626	9985	50	196	50
35	अन्य परिवहन उपकरण	180	87	50	1309	6427	—	280	17
36	फर्नीचर	—	—	—	—	—	—	—	—
40	विजली, गैस, भाप व गर्म पानी आपूर्ति	—	—	—	—	106	—	—	—
45	निर्माण	—	—	—	—	—	—	—	—
50	बिक्री, रख रखाव व मोटर साईकल, आटोमोटिव ईंधन की खुदरा बिक्री	—	—	—	280	125	—	—	—
51	मोटर वाहन के अतिरिक्त थोक और कमीशन व्यापार	—	—	—	—	16	—	—	—
52	मोटर वाहन के अतिरिक्त खुदरा व्यापार, निजि और घरेलू पदार्थो की मरम्मत	—	—	—	220	71	—	—	—
63	परिवहन प्रतिक्रिया की सहायक सपोर्टिंग, ट्रेवल एजेंसी की प्रतिक्रिया	—	—	—	45	—	—	—	—
73	अनुसंधान एवं विकास	—	—	—	260	1170	—	—	—
जोड़		36,300	16,748	24,420	20,7480	2,27,539	100	23,038	4,105
	धारा 2 एम (ii) के अधीन								
15	खाद्यान्न पदार्थ व पेय पदार्थो का निर्माण	—	—	—	—	—	—	—	—
16	तम्बाकू के पदार्थ	—	—	—	—	—	—	—	—
17	कपड़े	—	—	—	50	—	—	—	—
21	कागज तथा कागज के पदार्थ	—	—	182	—	—	—	—	—
24	रसायन तथा रासायनिक पदार्थ	—	—	—	—	—	—	—	—
26	गैर—धात्विक खनिज पदार्थ	—		—	330	52	—	—	—

उद्योग

31 दिसम्बर, 2009 को उद्योगवार तथा जिलावार चालू फैक्ट्रियों में कार्य कर रहे कार्यकताओं की अनुमानित संख्या

संख्या 19.5 (जारी)

उद्योग कूट	उद्योग	भिवानी	जीन्द	हिसार	फतेहाबाद	सिरसा	जोड़
		17	18	19	20	21	22
32	रेडियो, टेलिविजन व संचार उपकरण व साधित्र	—	—	—	87	—	5325
33	चिकित्सा, कीमतों व चश्मों से सम्बन्धित यंत्र, घडियां व क्लाक्स	—	—	—	—	—	2180
34	मोटर गाड़ियां, ट्रेलर व अर्ध—ट्रेलर	—	—	75	—	—	12889
35	अन्य परिवहन उपकरण	70	90	55	34	—	9889
36	फर्नीचर	—	—	—	—	—	218
40	बिजली, गैस, भाप व गर्म पानी आपूर्ति	—	—	—	—	—	116
45	निर्माण	—	—	—	—	—	—
50	बिक्री, रख रखाव व मोटर साईकल, आटोमोटिव ईंधन की खुदरा बिक्री	—	—	—	—	—	414
51	मोटर वाहन के अतिरिक्त थोक और कमीशन व्यापार	—	—	—	—	—	33
52	मोटर वाहन के अतिरिक्त खुदरा व्यापार, निजि और घरेलू पदार्थों की मरम्मत	—	—	—	—	—	291
63	परिवहन प्रतिक्रिया की सहायक सपोर्टिंग, ट्रेवल एजेंसी की प्रतिक्रिया	—	—	—	—	—	45
73	अनुसंधान एवं विकास	—	—	—	—	—	1430
	जोड़	12,738	12662	12,003	3,638	6,744	7,30,215
	धारा 2 एम (ii) के अधीन						
15	खाद्यान्न पदार्थ व पेय पदार्थों का निर्माण	—	—	—	—	—	8
16	तम्बाकू के पदार्थ	—	—	—	—	—	65
17	कपड़े	—	—	28	—	—	562
21	कागज तथा कागज के पदार्थ	—	—	—	—	—	182
24	रसायन तथा रासायनिक पदार्थ	—	—	—	—	—	60
26	गैर—धात्विक खनिज पदार्थ	—	370	—	—	—	2,106

उद्योग

31 दिसम्बर, 2009 को उद्योगवार तथा जिलावार चालू फैक्ट्रियों में कार्य कर रहे कार्यकताओं की अनुमानित संख्या

संख्या 19.5 (जारी)

उद्योग कूट	उद्योग	अम्बाला	पंचकूला	यमुनानगर	कुरुक्षेत्र	कैथल	करनाल	पानीपत
	1	2	3	4	5	6	7	8
27	आधारभूत धातु	—	—	29	—	—	—	—
31	विद्युत मशीनरी, साधित्र	—	—	—	—	—	—	43
32	32 रेडियो, टेलिविजन व संचार उपकरण व साधित्र	—	—	—	—	—	—	45
36	फर्नीचर	—	—	—	—	—	—	29
52	मोटर वाहन के अतिरिक्त खुदरा व्यापार, निजी और घरेलू पदार्थो की मरम्मत	16	—	—	—	—	—	—
	जोड़	273	20	426	75	—	452	887
	धारा 85 के अधीन							
15	खाद्यान्न पदार्थ व पेय पदार्थो का निर्माण	38	—	52	92	77	29	112
16	तम्बाकू के पदार्थ	13	—	—	—	—	—	37
17	कपड़े के पदार्थ	—	—	—	—	—	—	9
20	लकड़ी के उत्पाद व लकड़ी तथा कार्क सिवाय फर्नीचर, स्ट्रा इत्यादि	395	42	735	179	90	316	309
21	कागज तथा कागज के पदार्थ	90	8	23	10	—	18	105
24	रसायन तथा रसायनिक पदार्थ	—	—	120	—	—	—	8
26	गैर—धात्विक खनिज उत्पाद	—	99	64	—	—	—	—
27	आधारभूत धातु	64	—	90	—	—	—	—
28	मशीनरी उपकरण के अतिरिक्त सिंथेटिक धातु उत्पाद	—	—	—	—	—	—	—
29	मशीनरी तथा उपकरण	—	—	—	—	—	—	—
31	विद्युत मशीनरी व साधित्र	—	—	—	—	—	—	—
	जोड़	600	149	1,084	281	167	363	580
	कुल जोड़	15,093	12,047	40,714	3,908	2,715	28,410	45,170

उद्योग

31 दिसम्बर, 2009 को उद्योगवार तथा जिलावार चालू फैक्ट्रियों में कार्य कर रहे कार्यकताओं की अनुमानित संख्या

संख्या 19.5 (जारी)

उद्योग कूट	उद्योग	सोनीपत	रोहतक	झज्जर	फरीदाबाद	गुड़गांव	मेवात	रिवाड़ी	महेन्द्रगढ़
	1	9	10	11	12	13	14	15	16
27	आधारभूत धातु	—	16	—	—	20	—	96	—
31	विद्युत मशीनरी, साधित्र	—	—	—	—	—	—	—	—
32	32 रेडियो, टेलिविजन व संचार उपकरण व साधित्र	—	—	—	—	—	—	—	—
36	फर्नीचर	—	—	—	—	—	—	—	—
52	मोटर वाहन के अतिरिक्त खुदरा व्यापार, निजी और घरेलू पदार्थों की मरम्मत	—	—	—	—	—	—	—	—
	जोड़	—	16	182	380	72	96		19
	धारा 85 के अधीन								
15	खाद्यान्न पदार्थ व पेय पदार्थों का निर्माण	—	17	8	108	58	—	15	8
16	तम्बाकू के पदार्थ	—	—	—	—	—	—	—	—
17	कपड़े के पदार्थ	—	—	—	—	46	—	—	—
20	लकड़ी के उत्पाद व लकड़ी तथा कार्क सिवाय फर्नीचर, स्ट्रा इत्यादि	311	261	198	926	239	—	146	137
21	कागज तथा कागज के पदार्थ	47	20	—	8	—	—	—	—
24	रसायन तथा रसायनिक पदार्थ	30	—	—	164	82	—	—	—
26	गैर—धात्विक खनिज उत्पाद	24	17	15	287	42	—	—	—
27	आधारभूत धातु	—	—	—	78	—	—	—	—
28	मशीनरी उपकरण के अतिरिक्त सिंथेटिक धातु उत्पाद	—	—	—	135	24	—	—	—
29	मशीनरी तथा उपकरण	—	—	—	40	—	—	—	—
31	विद्युत मशीनरी व साधित्र	—	—	—	—	8	—	—	—
	जोड़	412	315	221	1,746	499	—	161	145
	कुल जोड़	36,712	17079	24823	2,09,606	2,28,110	100	23,295	4,250

उद्योग

31 दिसम्बर, 2009 को उद्योगवार तथा जिलावार चालू फैक्ट्रियों में कार्य कर रहे कार्यकताओं की अनुमानित संख्या

संख्या 19.5 (समाप्त)

उद्योग कूट	उद्योग	भिवानी	जीन्द	हिसार	फतेहाबाद	सिरसा	जोड़
		17	18	19	20	21	22
27	आधारभूत धातु	19	—	—	—	—	180
31	विद्युत मशीनरी, साधित्र	—	—	—	—	—	43
32	रेडियो, टेलिविजन संचार उपकरण	—	—	—	—	—	45
36	फर्नीचर	—	—	—	—	—	29
52	खुदरा व्यापार सिवाय मोटर गाडी, व्यक्तिगत एवं घरेलु वस्तुओं की मरम्मत	—	—	—	—	—	16
	जोड़	370	28			3296	
	धारा 85 के अधीन						
15	खाद्यान्न पदार्थ व पेय पदार्थ	27	31	52	27	24	775
16	तम्बाकू के पदार्थ	—	—	—	—	—	50
17	कपड़े के पदार्थ	—	—	12	—	18	85
20	लकड़ी के पदार्थ	148	74	326	188	71	5,091
21	कागज तथा कागज उत्पाद	8	—	28	—	—	365
24	रासायनिक तथा रासायनिक उत्पाद	—	—	52	—	—	456
26	अन्य गैर—धात्विक खनिज उत्पाद	44	—	—	—	—	592
27	आधारभूत धातु	—	—	—	—	—	232
28	मशीनरी उपकरण के अतिरिक्त सिंथेटिक धातु उत्पाद	—	8	39	—	—	206
29	उपकरण	—	—	—	—	—	40
31	विद्युत मशीनरी व साधित्र	—	—	—	—	—	8
	जोड़	227	113	509	215	113	7,900
	कुल जोड़	12,984	13,145	12,540	3,853	6,857	7,41,411

प्राप्ति स्थान : श्रम आयुक्त, हरियाणा।

उद्योग

हरियाणा में औद्योगिक उत्पादन

संख्या 19.6

वर्ष/जिला	कागज	सूती कपड़े	सीमेंट	खांड	साईकलें	सिलाई की मशीनें
	उत्पादन (मीट्रिक टन)	उत्पादन (लाख ₹)	उत्पादन (मीट्रिक टन)	उत्पादन (मीट्रिक टन)	उत्पादन (संख्या)	उत्पादन (संख्या)
1	2	3	4	5	6	7
1966-67	42,313	16,34	5,19,076	59,586	3,77,093	30,587
1970-71	43,395	31,79	4,99,387	83,459	4,68,349	. .
1975-76	54,835	45,29	4,46,664	1,06,961	5,81,333	8,837
1980-81	67,540	71,26	3,49,000	2,00,497	9,46,208	17,037
1985-86	71,315	2,43,95	7,00,000	1,38,782	14,84,673	9,705
1990-91	63,785	6,83,67	6,52,110	6,68,290	14,43,836	6,291
1995-96	16,68,263	2,15,30	9,85,320	4,03,891	18,60,000	. .
2000-01	1,16,517	1,17,59	1,51,114	4,65,060	7,93,230	2,432
2005-06	3,32,846	41,668	43,433	27,73,446	9,69,680	20,505
2007-08	64,71,121	5,35,85	2,52,14,474	5,22,983	8,89,660	5,00,11,556
2008-09 (अ)	1,24,707	10,994	1,80,188	19,08,072	10,57,559	3,11,556
अम्बाला	—	—	—	2,480	—	—
पंचकूला	4,786	—	—	—	—	—
यमुनानगर	82,364	—	16,886	1,228,000	—	—
कुरुक्षेत्र	20,314	—	—	22,383	—	—
कैथल	—	—	—	5,342	—	—
करनाल	237	—	—	11,463	—	—
पानीपत	—	—	17	2,52,908	—	—
सोनीपत	—	1,850	—	12,497	10,54,559	—
रोहतक	—	—	—	2,49,307	—	—
झज्जर	—	—	—	—	—	—
फरीदाबाद	8,500	9,096	1,15,000	—	—	—
पलवल	—	17	—	1,22,875	—	—
गुड़गांव	—	—	9,285	—	3,000	3,00,000
मेवात	—	—	37,000	—	—	—
रिवाड़ी	—	—	2,000	—	—	—
महेन्द्रगढ़	—	—	—	—	—	—
भिवानी	—	—	—	—	—	—
जीन्द	—	—	—	817	—	—
हिसार	—	—	—	—	—	11,556
फतेहाबाद	—	—	—	—	—	—
सिरसा	8,506	31	—	—	—	—

मशीनरी औजार भी सम्मिलित हैं।

उद्योग

हरियाणा में औद्योगिक उत्पादन

संख्या 19.6 (जारी)

वर्ष / जिला	कृषि उपकरण	मशीन औजार	इस्पात पुन: रोलिंग	इस्पात ट्यूब्ज	जलपाईप फिंटिंग	साईकल पुर्जे
	उत्पादन (लाख ₹)	उत्पादन (लाख ₹)	उत्पादन (मीट्रिक टन)	उत्पादन (मीट्रिक टन)	उत्पादन (लाख ₹)	उत्पादन (लाख ₹)
	8	9	10	11	12	13
1966-67	4,81*	. .	14,901	. .	33	1,41
1970-71	12,77*	. .	23,576	. .	16	1,09
1975-76	16,34*	. .	92,801	. .	19,89	1,38
1980-81	72,94*	. .	2,75,270	. .	15,36	5,43
1985-86	54,08*	. .	1,44,388	. .	23,70	4,58
1990-91	8,650	. .	2,02,603	. .	93	1,327
1995-96	81,43	32,60	. .	28,831	. .	. .
2000-01	1,59,26	38,90	23,428	2,64,684	1,95	13,13
2005-06	3,07,05	1,93,76	9,53,377	4,91,605	1,93,56	16,97
2007-08	41,96,45	8,36,94	92,112	3,55,427	6,42,86	6,287
2008-09 (अ)	22,75,055	84,628	1,15,246	4,88,457	52,676	9,968
अम्बाला	2,087	56	—	—	—	—
पंचकूला	1,808,267	2,401	—	—	60	—
यमुनानगर	—	—	—	—	—	—
कुरुक्षेत्र	1,344	—	—	—	—	—
कैथल	284	—	—	—	—	—
करनाल	66,700	—	—	—	—	—
पानीपत	—	—	982	43	52	16
सोनीपत	40	3,132	1,000	500	—	5,380
रोहतक	1,689	238	—	—	—	—
झज्जर	265	61	—	800	—	—
फरीदाबाद	2,33,000	12,900	20,900	17,350	6,855	4,270
पलवल	1,50,000	63,700	24,212	25,000	500	—
गुड़गांव	850	2,015	—	—	45,000	300
मेवात	237	—	—	—	—	—
रिवाड़ी	110	—	60,000	10,000	—	—
महेन्द्रगढ़	4,500	—	—	—	—	—
भिवानी	2	27	2,842	186	112	—
जीन्द	2,960	—	—	—	—	—
हिसार	850	98	5,310	4,34,578	97	2
फतेहाबाद	200	—	—	—	—	—
सिरसा	1,670	—	—	—	—	—

उद्योग
हरियाणा में औद्योगिक उत्पादन

संख्या 19.6 (जारी)

वर्ष/जिला	विज्ञान का सामान	शीशा	हौजरी	ऊनी कपड़े	पावरलूम बुनाई	हथकरघा बुनकर
	उत्पादन (लाख ₹)	उत्पादन (लाख ₹)	उत्पादन (लाख ₹)	उत्पादन (लाख ₹)	उत्पादन (लाख ₹)	उत्पादन (वर्ग मीटरों में)
	14	15	16	17	18	19
1966-67	136	180	386	2,00	2,01	. .
1970-71	504	403	461	5,19	3,50	. .
1975-76	387	3	1,114	16,45	11,79	. .
1980-81	1,564	9,235	7,402	23,28	5,05	. .
1985-86	704	3,153	145	18,89	40,45	. .
1990-91	1,426	3,395	224	58,13	31,92	. .
1995-96	6,573	. .	. .	44,65	1,74,42	44,93,100
2000-01	12,502	11,282	5,534	3,05,00	44,40,32	1,05,68,662
2005-06	13,555	3,535	93,571	45,69	59,11,80	23,93,950
2008-09	17,839	36,473	1,21,215	91,55	4,09,26	5,81,270
2009-10(अ)	2,267	34,830	93,383	9,832	44,700	5,43,063
अम्बाला	2,000	—	—	—	1,400	6,000
पंचकूला	199	—	—	—	1,251	—
यमुनानगर	—	—	—	—	—	—
कुरुक्षेत्र	—	—	—	—	—	—
कैथल	—	—	—	—	—	—
करनाल	—	—	—	—	800	1,86,000
पानीपत	17	—	—	3,552	6,997	838
सोनीपत	—	—	3,550	500	3,580	27,980
रोहतक	—	—	—	—	—	63
झज्जर	—	—	300	—	265	—
फरीदाबाद	—	—	310	4,680	25,265	—
पलवल	—	75	9,223	—	—	—
गुड़गांव	42	55	80,000	1,100	1,400	—
मेवात	—	—	—	—	—	—
रिवाड़ी	—	34,700	—	—	—	—
महेन्द्रगढ़	—	—	—	—	—	2
भिवानी	—	—	—	—	3,738	—
जीन्द	9	—	—	—	4	52,000
हिसार	—	—	—	—	—	2,70,180
फतेहाबाद	—	—	—	—	—	—
सिरसा	—	—	—	—	—	—

उद्योग
हरियाणा में औद्योगिक उत्पादन

संख्या 19.6 (समाप्त)

वर्ष/जिला	मशीनी कशीदा	कपास बेलना तथा संपीड़न	खेलें	मोडर साईकल / स्कूटर / मोपेड	आटो मोबाईलज	ट्रैक्टर
	उत्पादन (लाख ₹)	उत्पादन (000 गांठे)	उत्पादन (लाख ₹)	उत्पादन (संख्या)	उत्पादन (संख्या)	उत्पादन (संख्या)
	20	21	22	23	24	25
1966-67	50	263	58	. .	. .	2,227
1970-71	120	. .	5	. .	. .	11,425
1975-76	3	303	3	. .	. .	19,246
1980-81	6	678	11	. .	. .	28,886
1985-86	80	13,179	154	. .	. .	51,645
1990-91	19	4,423	25	. .	. .	75,629
1995-96	. .	1,063	. .	3,44,585	2,77,776	94,212
2000-01	50	345	8,017	6,95,448	3,00,000	12,880
2005-06	16,535	3,66,726	29,000	49,70,026	5,61,822	19,517
2008-09	17,500	4,15,463	37,439	42,42,579	33,60,963	13,500
2009-10 (अ)	21,890	5,41,132	37,917	42,83,579	35,41,065	20,202
अम्बाला	90	—	—	—	—	—
पंचकूला	—	—	—	—	—	4,652
यमुनानगर	—	—	—	—	—	—
कुरुक्षेत्र	—	—	—	—	—	—
कैथल	—	9	—	—	—	—
करनाल	—	—	6	—	—	—
पानीपत	—	875	11	—	—	—
सोनीपत	4,000	—	—	—	—	—
रोहतक	—	2,539	—	—	—	—
झज्जर	—	—	2,900	—	265	—
फरीदाबाद	—	—	—	—	—	13,600
पलवल	—	—	—	—	40,800	1,950
गुड़गांव	17,800	—	35,000	27,50,000	35,00,000	—
मेवात	—	—	—	—	—	—
रिवाड़ी	—	—	—	15,33,579	—	—
महेन्द्रगढ़	—	—	—	—	—	—
भिवानी	—	32,000	—	—	—	—
जीन्द	—	60	—	—	—	—
हिसार	—	824	—	—	—	—
फतेहाबाद	—	300	—	—	—	—
सिरसा	—	5,04,525	—	—	—	—

प्राप्ति स्थान :— निदेशक, उद्योग एवं वाणिज्य विभाग, हरियाणा।

(अ) आंकड़े अनन्तिम हैं

. . उपलब्ध नहीं।

उद्योग

हरियाणा में सूती / मानव निर्मित कपड़ा मिलें (गैर लघु उद्योग)

संख्या 19.7

वर्ष	मिलों की संख्या			लगाई गई क्षमता			कार्यकर्ताओं की संख्या
	कताई	मिश्रित	जोड़	स्पिण्डल (000)	रोटरज़	लूमज	
1	2	3	4	5	6	7	8
1979-80	10	2	12	270	—	978	19,953
1989-90	14	2	16	277	1,080	336	16,388
1990-91	14	2	16	294	1,080	261	16,714
1995-96	62	2	64	350	28,184	200	21,352
1996-97	71	2	73	369	39,756	211	25,132
1997-98	74	2	76	366	51,958	211	25,466
1998-99	75	2	77	369	67,856	211	23,341
2000-01	76	2	78	384	68,416	211	22,445
2005-06	76	2	78	393	74,168	135	18,722
2007-08	66	2	68	304	71,396	158	13,721
2008-09	66	2	68	304	71,396	155	13,366
2009-10 (अ)	66	2	68	304	71,396	155	13,366

प्राप्ति स्थान :— वस्त्र आयुक्त, मुम्बई।

अ—अनन्तिम

औद्योगिक उत्पादन सूचकांक

उद्योग

औद्योगिक वर्गीकरण अनुसार औद्योगिक उत्पादन के सूचकांक
(आधार वर्ष 1999-2000= 100)

संख्या 19.8

उद्योग कूट	मद	भार	2000-01	2001-02	2002-03	2005-06
1	2	3	4	5	6	7
15	खाद्यान्न पदार्थ तथा पेय पदार्थ	116.38	105.90	108.45	112.90	127.01
16	तम्बाकू उत्पाद	0.45	124.98	136.51	125.83	152.28
17	वस्त्र	34.30	101.16	102.60	107.94	118.29
18	पहनने के कपड़े ड्रेसिंग व फर की डाईंग	35.64	108.06	116.32	134.48	234.67
19	चमड़े की टेनिंग व ड्रेसिंग, लगेज, हैंड बैगज, सैडलरी, हारनैस व फुटवियर निर्माण	20.98	113.16	123.03	131.14	161.48
20	लकड़ी के उत्पाद व लकड़ी तथा कार्क सिवाय फर्नीचर, भूसे के पदार्थ तथा प्लेटिंग सामग्री	1.10	117.28	139.34	158.46	183.82
21	कागज तथा कागज उत्पाद	8.98	100.09	110.02	110.42	133.14
22	रिकार्डिड मीडिया का पुन: उत्पादन तथा प्रकाशन, मुद्रण	5.44	92.14	84.47	82.50	92.94
23	कोक, शुद्ध पैट्रोलियम उत्पाद तथा न्यूकिलयर ईंधन	0.80	104.06	121.61	99.76	71.32
24	रसायन तथा रासायनिक उत्पाद	43.03	92.19	101.26	103.35	102.12
25	रबड़ तथा प्लास्टिक उत्पाद	28.52	98.77	103.09	112.76	123.98
26	गैर धात्विक खनिज उत्पाद	22.06	103.90	105.96	110.75	129.65
27	आधारभूत धातुएं	84.52	109.16	107.85	116.36	127.58
28	फैबरिकेटिड धातु उत्पाद सिवाय मशीनरी व उपकरण	25.11	104.84	106.29	109.22	126.45
29	अन्यत्र अवर्गित मशीनरी तथा उपकरण	123.04	99.87	99.31	99.55	114.68
30	कार्यालय लेखा व कम्पयूटिंग मशीनरी	19.90	120.99	122.22	124.69	111.11
31	अन्यत्र अवर्गित मशीनरी तथा उपकरण	32.14	101.57	113.77	121.80	141.91
32	रेडियो, टैलिविजन व संचार उपकरण व साधित्र	24.01	97.92	116.94	127.24	177.31
33	चिकित्सा, सूक्ष्म व चश्मों से संबंधित यंत्र, घड़िया व क्लॉक्स	10.80	114.62	136.69	157.58	217.64
34	मोटर गड़ियां, ट्रेलर व अर्ध—ट्रेलर,	200.23	101.11	105.55	118.68	176.08
35	अन्य परिवहन उपकरण	83.24	129.09	163.33	191.67	319.78
36	फर्नीचर, अन्यत्र अवर्गित निर्माण	4.27	115.93	111.42	120.28	99.89
	खनन एवं उत्खनन	18.83	114.20	119.19	109.08	92.90
	विनिर्माण	924.94	105.58	112.27	121.58	159.10
	विद्युत	56.23	119.17	161.87	174.56	238.41
	सामान्य सूचकांक	1,000.00	106.51	115.19	124.32	162.31

*— अनन्तिम

उद्योग

औद्योगिक वर्गीकरण अनुसार औद्योगिक उत्पादन के सूचकांक

(आधार वर्ष 1999-2000= 100)

संख्या 19.8 (समाप्त)

उद्योग कूट	मद	सूचकांक				
		2006-07	2007-08	2008-09	2009-10 (अ)	पूर्व वर्ष पर प्रतिशत वृद्धि / कमी
1	2	8	9	10	11	12
15	खाद्यान्न पदार्थ तथा पेय पदार्थ	136.55	144.04	129.44	128.02	-1.10
16	तम्बाकू उत्पाद	180.73	197.24	200.49	247.78	23.59
17	वस्त्र	119.48	131.25	130.09	130.68	0.45
18	पहनने के कपड़े ड्रेसिंग व फर की डाईंग	260.50	291.60	324.46	339.32	4.58
19	चमड़े की टेनिंग व ड्रेसिंग, लगेज, हैंड बैगज, सैडलरी, हारनैस व फुटवियर निर्माण	167.69	176.90	154.07	158.21	2.69
20	लकड़ी के उत्पाद व लकड़ी तथा कार्क सिवाय फर्नीचर, भूसे के पदार्थ तथा प्लेटिंग सामग्री	163.97	147.79	151.84	152.94	0.73
21	कागज तथा कागज उत्पाद	153.01	155.87	157.27	158.40	0.72
22	रिकार्डिड मीडिया का पुन: उत्पादन तथा प्रकाशन, मुद्रण	93.89	90.16	86.67	87.34	0.77
23	कोक, शुद्ध पैट्रोलियम उत्पाद तथा न्यूकिलयर ईंधन	78.31	86.84	88.38	115.76	30.97
24	रसायन तथा रासायनिक उत्पाद	115.46	124.15	135.44	159.26	17.59
25	रवड़ तथा प्लास्टिक उत्पाद	120.85	125.39	128.38	138.10	7.57
26	गैर धात्विक खनिज उत्पाद	144.64	164.95	165.67	168.74	1.85
27	आधारभूत धातुएं	132.06	145.95	142.42	150.21	5.47
28	फैबरिकेटिड धातु उत्पाद सिवाय मशीनरी व उपकरण	136.01	145.93	153.47	181.53	18.28
29	अन्यत्र अवर्गित मशीनरी तथा उपकरण	147.23	152.82	156.42	168.94	8.00
30	कार्यालय लेखा व कम्पयूटिंग मशीनरी	124.69	128.40	156.79	201.23	28.35
31	अन्यत्र अवर्गित मशीनरी तथा उपकरण	164.60	177.19	176.77	146.34	-17.22
32	रेडियो, टैलिविजन व संचार उपकरण व साधित्र	233.56	290.44	310.13	263.44	-15.05
33	चिकित्सा, सूक्ष्म व चश्मों से संबंधित यंत्र, घड़िया व क्लॉक्स	250.15	295.31	317.93	387.57	21.90
34	मोटर गड़ियां, ट्रेलर व अर्ध—ट्रेलर,	194.47	222.02	234.00	304.87	30.29
35	अन्य परिवहन उपकरण	344.53	356.36	363.58	375.45	3.27
36	फर्नीचर, अन्यत्र अवर्गित निर्माण	105.39	107.41	108.21	114.25	5.58
	खनन एवं उत्खनन	85.96	89.46	95.99	98.67	2.80
	विनिर्माण	176.71	192.37	196.85	217.98	10.73
	विद्युत	262.63	271.70	316.43	360.22	13.84
	सामान्य सूचकांक	179.84	194.89	201.68	223.73	10.94

उद्योग

बृहत वर्ग अनुसार उत्पादन के सूचकांक

(आधार वर्ष 1999-2000= 100)

संख्या 19.9

मद/उद्योग कूट	भार	2000-01	2001-02	2002-03	2005-06	2006-07	2007-08	2008-09	2009-10 (अ)	2009-10 की पूर्व वर्ष पर प्रतिशत वृद्धि/कमी
1	2	3	4	5	6	7	8	9	10	11
सामान्य सूचकांक	1000.00	106.51	115.19	124.32	162.31	179.84	194.89	201.68	223.73	10.94
प्रयोग अनुसार वर्गीकरण										
ए— मूलभूत वस्तु उद्योग	191.43	108.74	122.91	128.04	146.92	156.62	166.48	180.01	195.56	8.64
बी— पूंजीगत वस्तु उद्योग	254.51	93.94	95.23	97.28	129.26	149.76	167.25	173.65	201.70	16.15
सी— मध्यवर्तीय वस्तु उद्योग	207.25	113.52	121.30	138.23	172.61	191.26	206.97	219.50	274.86	25.22
डी— उपभोग वस्तु उद्योग	346.81	110.32	121.93	133.80	188.91	207.90	223.64	223.55	224.91	0.61
(क) टिकाउ वस्तुएं	118.91	116.98	140.97	161.26	263.71	295.73	315.40	323.93	319.16	-1.47
(ख) गैर टिकाऊ वस्तुएं	227.90	106.84	111.99	119.47	149.88	162.07	175.76	171.18	175.73	2.66

प्राप्ति स्थान :— अर्थ तथा सांख्यिकीय विश्लेषण विभाग, हरियाणा।

अ— अनन्तिम

उद्योग

हरियाणा राज्य मे वित्त निगम द्वारा मंजूर कर्जो का वर्गीकरण (रकमवार)

संख्या 19.10

क्रमांक	रेंज	1966-67		1980-81		1985-86		1990-91	
		मंजूर हुए आवेदन पत्रों की संख्या	सम्बद्ध रकम (000 ₹ में)	मंजूर हुए आवेदन पत्रों की संख्या	सम्बद्ध रकम (000 ₹ में)	मंजूर हुए आवेदन पत्रों की संख्या	सम्बद्ध रकम (000 ₹ में)	मंजूर हुए आवेदन पत्रों की संख्या	सम्बद्ध रकम (000 ₹ में)
		3	4	5	6	7	8	9	10
1.	₹ 25000 से कम कर्जे	—	—	166	30,35	27	5,01	11	2,68
2.	₹ 25000 से अधिक परन्तु रु. 50000 से कम कर्जे	—	—	18	6,81	30	10,46	80	29,60
3.	₹ 50000 से अधिक परन्तु 100000 से कम कर्जे	3	2,61	31	23,11	68	55,80	62	75,16
4.	₹ 100000 से अधिक परन्तु ` 200000 से कम कर्जे	12	21,40	45	67,35	58	87,23	233	3,16,17
5.	₹ 200000 से अधिक परन्तु ` 500000 से कम कर्जे	7	28,68	61	2,09,31	69	2,43,99	393	14,16,40
6.	रु. 500000 से अधिक परन्तु रु. 2000000 से कम कर्जे	10	1,13,50	54	5,77,06	75	8,29,71	192	17,18,16
7.	₹ 2000000 से अधिक परन्तु ` 6000000 से कम कर्जे	—	—	5	1,41,34	37	12,55,52	58	21,12,74
8.	₹ 6000000 से अधिक परन्तु ` 9000000 से कर्जे	—	—	—	—	—	—	6	4,90,50
9.	₹ 9000000 से अधिक परन्तु ` 12000000 से कम कर्जे	—	—	—	—	—	—	—	—
10.	₹ 12000000 से अधिक	—	—	—	—	—	—	—	—
जोड़		32	1,66,19	380	10,55,33	364	24,87,72	1,035	61,61,41

उद्योग

हरियाणा राज्य मे वित्त निगम द्वारा मंजूर कर्जो का वर्गीकरण (रकमवार)

संख्या 19.10 (जारी)

क्रमांक	रेंज	1995-96		2000-01		1995-96		2000-01	
		मंजूर हुए आवेदन पत्रों की संख्या	सम्बद्ध रकम (000 ₹ में)	मंजूर हुए आवेदन पत्रों की संख्या	सम्बद्ध रकम (000 ₹ में)	मंजूर हुए आवेदन पत्रों की संख्या	सम्बद्ध रकम (000 ₹.में)	मंजूर हुए आवेदन पत्रों की संख्या	सम्बद्ध रकम (000 ₹.में)
		11	12	11	12	13	14	13	14
1.	रु. 25000 से कम कर्जे	—	—	—	—	—	—	—	—
2.	रु. 25000 से अधिक परन्तु रु. 50000 से कम कर्जे	13	5,38	13	5,38	—	—	—	—
3.	रु. 50000 से अधिक परन्तु 100000 से कम कर्जे	22	18,06	22	18,06	2	1,94	2	1,94
4.	रु. 100000 से अधिक परन्तु रु. 200000 से कम कर्जे	110	1,79,89	110	1,79,89	17	28,16	17	28,16
5.	रु. 200000 से अधिक परन्तु रु. 500000 से कम कर्जे	225	8,31,54	225	8,31,54	35	1,27,11	35	1,27,11
6.	रु. 500000 से अधिक परन्तु रु. 2000000 से कम कर्जे	535	58,20,05	535	58,20,05	125	14,60,17	125	14,60,17
7.	रु. 2000000 से अधिक परन्तु रु. 6000000 से कम कर्जे	217	78,10,52	217	78,10,52	91	33,19,53	91	33,19,53
8.	रु. 6000000 से अधिक परन्तु रु. 9000000 से कर्जे	52	39,84,15	52	39,84,15	21	16,21,00	21	16,21,00
9.	रु. 9000000 से अधिक परन्तु रु. 12000000 से कम कर्जे	34	35,83,51	34	35,83,51	11	11,67,38	11	11,67,38
10.	रु. 12000000 से अधिक	31	56,39,87	31	56,39,87	24	53,11,24	24	53,11,24
जोड़		1,239	2,78,72,97	326	1,239	2,78,72,97		326	

उद्योग

हरियाणा राज्य मे वित्त निगम द्वारा मंजूर कर्जो का वर्गीकरण (रकमवार)

संख्या 19.10 (समाप्त)

क्रमांक	रेंज	2005-06		2008-09		2009-10 (P)	
		मंजूर हुए आवेदन पत्रों की संख्या	सम्बद्ध रकम (000 ₹ में)	मंजूर हुए आवेदन पत्रों की संख्या	सम्बद्ध रकम (000 ₹ में)	मंजूर हुए आवेदन पत्रों की संख्या	सम्बद्ध रकम (000 ₹ में)
		15	16	17	18	19	20
1.	रु. 25000 से कम कर्जे	6	1,07	—	—	—	—
2.	रु. 25000 से अधिक परन्तु रु. 50000 से कम कर्जे	6	2,31	—	—	—	—
3.	रु. 50000 से अधिक परन्तु 100000 से कम कर्जे	10	7,04	1	0,90	—	—
4.	रु. 100000 से अधिक परन्तु रु. 200000 से कम कर्जे	23	35,22	3	4,83	—	—
5.	रु. 200000 से अधिक परन्तु रु. 500000 से कम कर्जे	45	1,41,54	4	11,93	2	6.91
6.	रु. 500000 से अधिक परन्तु रु. 2000000 से कम कर्जे	58	6,91,57	9	1,26,85	8	98.60
7.	रु. 2000000 से अधिक परन्तु रु. 6000000 से कम कर्जे	44	15,11,76	35	13,45,22	24	855.58
8.	रु. 6000000 से अधिक परन्तु रु. 9000000 से कर्जे	10	7,51,22	8	5,70,52	4	302.00
9.	रु. 9000000 से अधिक परन्तु रु. 12000000 से कम कर्जे	6	5,92,00	3	3,00,00	3	300.00
10.	रु. 12000000 से अधिक	17	40,84,52	12	40,97,00	3	785.00
जोड़		225	78,18,25	75	64,57,25	44	2348.09

प्राप्ति स्थान :— हरियाणा वित्त निगम, चण्डीगढ़।

अ— अनन्तिम

उद्योग

वर्ष 2009-10 के दौरान वित्त निगम द्वारा प्राप्त, स्वीकृत अथवा अन्य प्रकार से निपटाए गए एवं ऋण वितरित किए गए आवेदन—पत्रों का उद्योगवार वर्गीकरण

संख्या 19.11

क्रमांक	उद्योग की किस्म	प्राप्त आवेदन पत्रों की संख्या	रकम (000 ₹)	स्वीकृत आवेदन पत्रों की संख्या	रकम (000 ₹)
		2	3	4	5
1.	पत्थर निकालना, चिकनी मिट्टी तथा रेत के गढ़े	—	—	—	—
2.	खाद्यान्न निर्माण उद्योग (पेय पदार्थ उद्योग तथा ठंडा गोदाम के अतिरिक्त)	3	350.00	2	11100
3.	ठंडा गोदाम	—	—	—	—
4.	तम्बाकू निर्माण	—	—	—	—
5.	कपड़ो का निर्माण, कताई, कपड़े बुनना तथा परिष्कृत करना (हौजरी तथा कपास बेलना और संपीडन के अतिरिक्त)	6	750.00	4	42000
6.	हौजरी	—	—	—	—
7.	कपास बेलना तथा संपीडन	—	—	—	—
8.	जूते वनाना, अन्य पहनने के वस्त्र तथा बने नये कपड़े	5	300.00	4	15800
9.	लकड़ी तथा कार्क का फर्नीचर निर्माण के अतिरिक्त	3	650.00	1	6100
10.	कागज तथा कागज के पदार्थो का निर्माण	2	100.00	1	3500
11.	मुद्रण, प्रकाशन तथा सम्बद्ध उद्योग	—	—	—	—
12.	रबड़ के पदार्थो का निर्माण	—	—	—	—
13.	रसायनिक तथा रसायनिक पदार्थो का निर्माण	2	400.00	1	15000
14.	गैर—धात्विक खनिज पदार्थो का निर्माण, पैट्रोलियक के पदार्थो तथा कोयला के अतिरिक्त	—	—	—	—
15.	आधारभूत धात्विक उद्योग लोहा तथा इस्तपात	5	550.00	2	13820

उद्योग

वर्ष 2009-10 के दौरान वित्त निगम द्वारा प्राप्त, स्वीकृत अथवा अन्य प्रकार से निपटाए गए एवं ऋण वितरित किए गए आवेदन—पत्रों का उद्योगवार वर्गीकरण

संख्या 19.11 (जारी)

क्रमांक	उद्योग की किस्म	अस्वीकृत/वापिस लिए गए आवेदन पत्रों की संख्या	रकम (000 ₹)	उन आवेदन पत्रों की संख्या जिन्हें कर्जे दिए गए	रकम (000 ₹)
		6	7	8	9
1.	पत्थर निकालना, चिकनी मिट्टी तथा रेत के गढ्ढे	—	—	—	—
2.	खाद्यान्न निर्माण उद्योग (पेय पदार्थ उद्योग तथा ठंडा गोदाम के अतिरिक्त)	1	10000	1	2379
3.	ठंडा गोदाम	—	—	—	—
4.	तम्बाकू निर्माण	—	—	—	—
5.	कपड़ो का निर्माण, कताई, कपड़े बुनना तथा परिष्कृत करना (हौजरी तथा कपास बेलना और संपीडन के अतिरिक्त)	2	20000	6	32472
6.	हौजरी	—	—	—	—
7.	कपास बेलना तथा संपीडन	—	—	—	—
8.	जूते वनाना, अन्य पहनने के वस्त्र तथा बने नये कपड़े	1	10000	2	2694
9.	लकड़ी तथा कार्क का फर्नीचर निर्माण के अतिरिक्त	2	50000	8	75016
10.	कागज तथा कागज के पदार्थो का निर्माण	1	5000	—	—
11.	मुद्रण, प्रकाशन तथा सम्बद्ध उद्योग	—	—	1	1467
12.	रबड़ के पदार्थो का निर्माण	—	—	—	—
13.	रसायनिक तथा रसायनिक पदार्थो का निर्माण	1	20000	2	14764
14.	गैर—धात्विक खनिज पदार्थो का निर्माण, पैट्रोलियक के पदार्थो तथा कोयला के अतिरिक्त	—	—	—	—
15.	आधारभूत धात्विक उद्योग लोहा तथा इस्तपात	2	26000	4	10734

उद्योग

वर्ष 2009-10 के दौरान वित्त निगम द्वारा प्राप्त, स्वीकृत अथवा अन्य प्रकार से निपटाए गए एवं ऋण वितरित किए गए आवेदन—पत्रों का उद्योगवार वर्गीकरण

संख्या 19.11 (समाप्त)

क्रमांक	उद्योग की किस्म	प्राप्त आवेदन पत्रों की संख्या	रकम (000 ₹)	स्वीकृत आवेदन पत्रों की संख्या	रकम (000 ₹)
	1	2	3	4	5
16.	गैर—फैरस धातु आधारभूत उद्योग	—	—	—	—
17.	धात्विक पदार्थों का निर्माण मशीनों तथा परिवहन उपकरणों के अतिरिक्त	1	45,00	1	36,00
18.	मशीनों का निर्माण विद्युत मशीनरी के अतिरिक्त	—	—	—	—
19.	विद्युत मशीनरी, उपस्कर, सामान तथा सप्लाई का निर्माण	—	—	—	—
20.	परिवहन उपकरणों का निर्माण	1	25,00	1	12,00
21.	फुटकर निर्माण उद्योग अर्थात् पैंसिल, प्लास्टिक, बर्फ, खेल का सामान, शल्य चिकित्सा उपकरण तथा जल—भाप और बिजली के मीटर आदि	1	50,00	1	17,00
22.	होटल	2	15,00	2	1,10,00
23.	परिवहन	—	—	—	—
24.	बिजली, गैस तथा भाप	—	—	—	—
25.	किसी प्रकार की गाड़ी, जहाज, मोटर किश्ती, ट्रेलर या ट्रैक्टर की मरम्मत, परीक्षण तथा देखभाल आदि	25	10,01,22	24	10,99,89
26.	किसी भी वस्तु को मशीन या बिजली की सहायता से जोड़ना, मरम्मत अथवा बन्द करना	—	—	—	—
27.	ग्रामीण उद्योग योजना	—	—	—	—
	जोड़	56	43,71,22	44	2,34,809

उद्योग

वर्ष 2009-10 के दौरान वित्त निगम द्वारा प्राप्त, स्वीकृत अथवा अन्य प्रकार से निपटाए गए एवं ऋण वितरित किए गए आवेदन—पत्रों का उद्योगवार वर्गीकरण

संख्या 19.11 (समाप्त)

क्रमांक	उद्योग की किस्म	अस्वीकृत/वापिस लिये गए आवेदन पत्रों की संख्या	रकम (000 ₹)	उन आवेदन—पत्रों की संख्या जिन्हें कर्जे दिए गए	रकम (000 ₹)
	1	6	7	8	9
16.	गैर—फैरस धातु आधारभूत उद्योग	—	—	—	—
17.	धात्विक पदार्थों का निर्माण मशीनों तथा परिवहन उपकरणों के अतिरिक्त	—	—	1	34,67
18.	मशीनों का निर्माण विद्युत मशीनरी के अतिरिक्त	—	—	—	—
19.	विद्युत मशीनरी, उपस्कर, सामान तथा सप्लाई का निर्माण	—	—	1	35
20.	परिवहन उपकरणों का निर्माण	—	—	4	51,89
21.	फुटकर निर्माण उद्योग अर्थात् पैंसिल, प्लास्टिक, बर्फ, खेल का सामान, शल्य चिकित्सा उपकरण तथा जल—भाप और बिजली के मीटर आदि	—	—	5	12,864
22.	होटल	—	—	3	40,81
23.	परिवहन	—	—	—	—
24.	बिजली, गैस तथा भाप	—	—	—	—
25.	किसी प्रकार की गाड़ी, जहाज, मोटर किश्ती, ट्रेलर या ट्रैक्टर की मरम्मत, परीक्षण तथा देखभाल आदि	1	34,433	27	48,614
26.	किसी भी वस्तु को मशीन या बिजली की सहायता से जोड़ना, मरम्मत अथवा बन्द करना	—	—	—	—
27.	ग्रामीण उद्योग योजना	—	—	—	—
	जोड़	11	17,54,33	65	21,37,76

प्राप्ति स्थान :—हरियाणा वित्त निगम, चण्डीगढ़।

उद्योग

हरियाणा में जिलावार कर्जों तथा पेशगी का वर्गीकरण

संख्या 19.12

वर्ष/जिला	स्वीकृत रकम				बांटी गई रकम			
	छोटे उद्योग		अन्य		छोटे उद्योग		अन्य	
	यूनिटों की संख्या	रकम (000 ₹)	यूनिटों की संख्या	रकम (000 ₹)	यूनिटों की संख्या	रकम (000 ₹)	यूनिटों की संख्या	रकम (000 ₹)
1	2	3	4	5	6	7	8	9
1970-71	48	1,15,25	12	1,22,70	27	53,88	15	56,07
1975-76	192	4,68,50	36	5,25,62	136	2,77,70	27	3,28,62
1980-81	368	8,03,61	12	2,51,72	265	3,88,42	13	1,23,76
1985-86	340	19,22,99	24	5,64,73	347	12,39,64	10	2,37,84
1990-91	1,012	51,92,20	23	9,69,21	627	32,93,46	9	4,94,81
1995-96	1,153	2,01,30,51	86	77,42,46	1,747	1,69,28,45	117	62,30,59
2000-01	316	1,16,72,43	10	13,64,10	306	51,00,43	6	3,65,05
2005-06	222	74,68,84	3	3,49,41	217	37,80,42	1	2,55,00
2008-09	75	64,57,25	—	—	105	23,94,13	—	—
2009-10 (P)	44	234809	—	—	65	213776	—	—
अम्बाला	—	—	—	—	—	—	—	—
पंचकूला	2	3700	—	—				
यमुनानगर	—	—	—	—	3	819	—	—
कुरुक्षेत्र	—	—	—	—	—	—	—	—
कैथल	—	—	—	—	—	—	—	—
करनाल	7	21800	—	—	6	16393	—	—
पानीपत	4	20568	—	—	2	5854	—	—
सोनीपत	10	72430	—	—	11	49345	—	—
रोहतक	7	74620	—	—	4	6058	—	—
झज्जर					—	—	—	—
फरीदाबाद	3	6870	—	—	2	5618	—	—
गुड़गांव	8	26762	—	—	37	129689	—	—
मेवात	—	—	—	—	—	—	—	—
रिवाड़ी	—	—	—	—	—	—	—	—
महेन्द्रगढ़	—	—	—	—	—	—	—	—
भिवानी	1	4500	—	—	—	—	—	—
जीन्द					—	—	—	—
हिसार	2	3559	—	—	—	—	—	—
फतेहाबाद	—	—	—	—	—	—	—	—
सिरसा	—	—	—	—	—	—	—	—

उद्योग

हरियाणा में जिलावार कर्जों तथा पेशगी का वर्गीकरण

संख्या 19.12 (समाप्त)

वर्ष/जिला	बाकी रकम			
	छोटे उद्योग	अन्य	छोटे उद्योग	अन्य
	यूनिटों की संख्या	रकम (000 ₹)	यूनिटों की संख्या	रकम (000 ₹)
	10	11	12	13
1970-71	100	1,74,22	87	4,72,84
1975-76	810	11,42,13	141	10,35,46
1980-81	1,122	19,02,96	124	15,02,88
1985-86	2,380	53,30,69	125	17,71,10
1990-91	33,94	1,12,70,46	137	31,13,83
1995-96	5,620	4,36,21,37	383	1,10,66,68
2000-01	4,559	4,21,36,72	194	80,02,89
2005-06	2,435	2,37,57,88	109	50,14,07
2008-09	808	1,73,18,37	48	21,66,86
2009-10	718	1,58,29,61	47	18,30,90
अम्बाला	—	—	—	—
पंचकूला				
यमुनानगर	36	3,50,15	—	—
कुरुक्षेत्र	—	—	—	—
कैथल	—	—	—	—
करनाल	49	4,30,49	4	44,44
पानीपत	62	6,04,96	5	3,73,48
सोनीपत	99	20,49,49	1	86,96
रोहतक	83	9,39,42	2	63,29
झज्जर	—	—	—	—
फरीदाबाद	52	12,40,38	5	35,51
गुड़गांव	184	86,67,80	16	6,40,62
मेवात	—	—	—	—
रिवाड़ी	—	—	—	—
महेन्द्रगढ़	—	—	—	—
भिवानी	—	—	—	—
जीन्द	66	5,37,63	8	3,26,43
हिसार	87	10,09,29	6	2,60,17
फतेहाबाद	—	—	—	—
सिरसा	—	—	—	—

प्राप्ति स्थान :—हरियाणा वित्त निगम, चण्डीगढ़।

जिला फतेहाबाद की सूचना जिला हिसार में सम्मिलित है।

अ— अनन्तिम

खादी तथा ग्राम उद्योग

हरियाणा में विभिन्न ग्रामोद्योग एवम् खादी में उत्पादन, बिक्री तथा रोजगार

संख्या 19.13

ग्राम उद्योगों का नाम	इकाई	1966-67			1970-71		
		उत्पादन	बिक्री	रोजगार (संख्या)	उत्पादन	बिक्री	रोजगार (संख्या)
1	2	3	4	5	6	7	8
खाद्यान्न तथा दालें तैयार करना	क्विंटल	6,949	4,543	72	3,913	3,314	229
ग्राम घानी तेल	क्विंटल	2,222	2,180	95	3,817	3,771	260
अखाद्य तेलों से बना साबुन	क्विंटल	5,354	5,033	100	7,613	7,505	455
ग्रामों में मिट्टी के बर्तन बनाने का काम	₹ 000	79	65	98	614	625	733
गुड़ खांडसारी	क्विंटल	77,650	75,748	2,967	61,186	54,570	6,105
हाथ से बनाया कागज	₹000	38	20	6	64	86	20
तन्तु	₹000	410	409	418	331	537	562
चमड़ा उद्योग	₹000	1,078	1,341	639	2,057	2,448	925
खादी उद्योग	₹000	—	—	—	1,444	1,628	5,317
बढ़ई व लोहारी उद्योग	₹000	—	—	—	1,306	1,317	169
चूना उद्योग	₹000	—	—	—	19	15	15
केन व बांस	₹000	—	—	—	—	—	—
फल परिरक्षण	₹ 000	—	—	—	7	1	10
लघु मैच	₹000	—	—	—	—	—	—
मधु—मक्खी पालन	₹000	—	—	—	—	—	—
अलमीनीयम	₹000	—	—	—	—	—	—
अन्य ग्राम उद्योग	₹000	. .	. .	. .	. .	. .	. .

खादी तथा ग्राम उद्योग

हरियाणा में विभिन्न ग्रामोद्योग एवम् खादी में उत्पादन, बिक्री तथा रोजगार

संख्या 19.13 (जारी)

ग्राम उद्योगों का नाम	बिक्री	1975-76			1980-81		
		उत्पादन	बिक्री	रोजगार (संख्या)	उत्पादन	बिक्री	रोजगार (संख्या)
1	2	9	10	11	12	13	14
खाद्यान्न तथा दालें तैयार करना	क्विंटल	7,104	6,915	91	42,217	37,918	612
ग्राम घानी तेल	क्विंटल	5,879	5,765	149	5,740	5,693	141
अखाद्य तेलों से बना साबुन	क्विंटल	14,955	14,852	207	27,351	26,971	365
ग्रामों में मिट्टी के बर्तन बनाने का काम	₹ 000	8,583	9,033	4,696	18,553	23,086	13,662
गुड़ खांडसारी	क्विंटल	1,00,153	98,875	7,197	1,21,803	1,21,803	10,402
हाथ से बनाया कागज	₹ 000	33	44	13	587	442	73
तन्तु	₹ 000	688	764	541	2,657	2,776	518
चमड़ा उद्योग	₹ 000	8,807	10,190	1,663	21,798	24,097	3,621
खादी उद्योग	₹ 000	1,724	2,485	3,791	2,153	3,715	2,454
बढ़ई व लोहारी उद्योग	₹ 000	9,100	9,832	730	34,433	35,154	2,813
चूना उद्योग	₹ 000	381	369	47	2,590	3,250	228
केन व बांस	₹ 000	—	—	—	—	—	—
फल परिरक्षण	₹ 000	234	286	30	280	363	22
लघु मैच	₹ 000	209	149	102	1,096	1,091	479
मधु—मक्खी पालन	₹ 000	4	4	—	10	11	116
अलमीनीयम	₹ 000	—	—	—	—	—	—
अन्य ग्राम उद्योग	₹ 000	. .	. .	. .	. .	. .	. .

खादी तथा ग्राम उद्योग

हरियाणा में विभिन्न ग्रामोद्योग एवम् खादी में उत्पादन, बिक्री तथा रोजगार

संख्या 19.13 (जारी)

ग्राम उद्योगों का नाम	इकाई	1985-86			1990-91		
		उत्पादन	बिक्री	रोजगार (संख्या)	उत्पादन	बिक्री	रोजगार (संख्या)
1	2	15	16	17	18	19	20
खाद्यान्न तथा दालें तैयार करना	क्विंटल	75,208	70,760	1,782	42,733	41,634	1,589
ग्राम घानी तेल	क्विंटल	6,745	6,657	102	708	719	11
अखाद्य तेलों से बना साबुन	क्विंटल	82,640	81,654	564	52,870	50,439	540
ग्रामों में मिट्टी के बर्तन बनाने का काम	₹ 000	38,565	46,033	16,015	59,935	65,993	16,373
गुड़ खांडसारी	क्विंटल	40,605	40,364	1,567	79,783	78,934	1,664
हाथ से बनाया कागज	₹ 000	1,639	1,767	100	4,358	3,945	162
तन्तु	₹ 000	7,913	8,767	1,790	14,924	19,698	2,760
चमड़ा उद्योग	₹ 000	37,226	40,780	6,295	45,249	48,995	7,971
खादी उद्योग	₹ 000	10,360	13,504	4,152	40,727	43,957	8,725
बढ़ई व लोहारी उद्योग	₹ 000	71,521	74,309	4,826	1,10,268	1,17,316	5,116
चूना उद्योग	₹ 000	5,257	6,315	364	8,891	10,353	445
केन व बांस	₹ 000	2,146	2,509	546	3,025	4,158	863
फल परिरक्षण	₹ 000	1,388	1,621	106	2,999	2,785	123
लघु मैच	₹ 000	870	804	179	1,485	1,756	77
मधु—मक्खी पालन	₹ 000	165	240	236	329	372	212
अलमीनीयम	₹ 000	729	636	12	809	1,097	24
अन्य ग्राम उद्योग	₹ 000	. .	. .	. .	1,451	2,441	421

खादी तथा ग्राम उद्योग

हरियाणा में विभिन्न ग्रामोद्योग एवम् खादी में उत्पादन, बिक्री तथा रोजगार

संख्या 19.13 (जारी)

ग्राम उद्योगों का नाम	इकाई	1995-96					
		उत्पादन	बिक्री	रोजगार (संख्या)	उत्पादन	बिक्री	रोजगार (संख्या)
1		21	22	23	24	25	26
खाद्यान्न तथा दालें तैयार करना	क्विंटल	53,027	51,397	1,910	44,512	46,245	1,648
ग्राम घानी तेल	क्विंटल	589	594	24	613	580	30
अखाद्य तेलों से बना साबुन	क्विंटल	1,29,960	1,25,970	819	85,000	78,240	718
ग्रामों में मिट्टी के बर्तन बनाने का काम	₹ 000	75,361	82,464	15,421	1,23,281	1,30,197	13,719
गुड़ खांडसारी	क्विंटल	74,049	73,228	1,951	64,671	58,118	956
हाथ से बनाया कागज	₹ 000	26,118	26,959	417	43,111	43,522	369
तन्तु	₹ 000	15,191	20,090	3,185	12,780	17,198	2,932
चमड़ा उद्योग	₹ 000	65,432	71,170	9,518	48,415	57,350	9,252
खादी उद्योग	₹ 000	38,553	54,822	7,258	24,917	43,641	4,637
बढ़ई व लोहारी उद्योग	₹ 000	1,91,538	2,11,274	5,452	1,76,106	1,79,934	4,720
चूना उद्योग	₹ 000	26,264	31,238	780	52,442	61,781	2,329
केन व बांस	₹ 000	6,716	7,902	896	9,147	11,022	824
फल परिरक्षण	₹ 000	4,247	4,584	144	12,603	14,168	77
लघु मैच	₹ 000	3,024	3,839	135	3,272	3,494	39
मधु—मक्खी पालन	₹ 000	518	670	287	1,303	2,316	269
अलमीनीयम	₹ 000	580	670	9	2,219	2,542	18
अन्य ग्राम उद्योग	₹ 000	10,630	11,031	233	20,479	21,691	864

खादी तथा ग्राम उद्योग

हरियाणा में विभिन्न ग्रामोद्योग एवम् खादी में उत्पादन, बिक्री तथा रोजगार

संख्या 19.13 (समाप्त)

ग्राम उद्योगों का नाम	इकाई	2005-06			2006-07		
		उत्पादन	बिक्री	रोजगार (संख्या)	उत्पादन	बिक्री	रोजगार (संख्या)
1	2	27	28	29	30	31	32
खाद्यान्न तथा दालें तैयार करना	क्विंटल	66,351	70,653	3,160	69,829	58,936	3,786
ग्राम घानी तेल	क्विंटल	3,914	3,852	242	4,654	4,605	307
अखाद्य तेलों से बना साबुन	क्विंटल	95,558	91,430	1,188	94,874	90,735	1,187
ग्रामों में मिट्टी के बर्तन बनाने का काम	₹ 000	3,39,439	3,74,313	27,144	3,70,100	4,06,981	28,213
गुड़ खांडसारी	क्विंटल	98,140	94,248	1,552	98,256	94,385	1,587
हाथ से बनाया कागज	₹ 000	96,830	99,075	1,034	97,567	99,800	1,034
तन्तु	₹ 000	17,966	20,743	3,450	19,282	22,165	3,490
चमड़ा उद्योग	₹ 000	57,911	67,053	9,804	59,689	68,864	9,801
खादी उद्योग	₹ 000	53,633	88,326	4,839	72,423	1,19,957	4,872
बढ़ई व लोहारी उद्योग	₹ 000	4,74,836	5,12,763	9,736	5,32,252	5,74,749	10,616
चूना उद्योग	₹ 000	93,652	1,13,124	5,102	98,164	1,18,121	5,354
केन व बांस	₹ 000	13,612	15,622	1,111	22,455	25,465	1,222
फल परिरक्षण	₹ 000	53,156	55,652	530	64,369	67,233	618
लघु मैच	₹ 000	5,164	6,476	92	6,456	7,963	107
मधु—मक्खी पालन	₹ 000	5,717	6,905	654	8,154	9,525	878
अलमीनीयम	₹ 000	5,705	6,469	75	6,405	7,280	80
अन्य ग्राम उद्योग	₹ 000	95,065	82,879	3,258	1,09,816	92,664	3,866

प्राप्ति स्थान :—हरियाणा खादी तथा ग्राम उद्योग बोर्ड, चण्डीगढ़।

खादी तथा ग्रामोद्योग

खादी तथा ग्राम उद्योग बोर्ड द्वारा हरियाणा में विभिन्न उद्योगों को दिये गये अनुदान तथा कर्जो की राशि

संख्या 19.14 (हजार ₹ में)

उद्योग का नाम	1966-67			1967-68			1970-71		
	अनुदान	कर्जे	कुल	अनुदान	कर्जे	कुल	अनुदान	कर्जे	कुल
1	2	3	4	5	6	7	8	9	10
खाद्यान्न तथा दालें तैयार करना	5	85	90	—	40	40	15	99	114
ग्राम घानी तेल	6	66	72	—	8	8	5	25	30
अखाद्य तेलों से बना साबुन	26	92	118	11	67	78	11	133	144
ग्रामों में मिट्टी के बर्तन बनाने का काम	12	5	17	6	11	17	15	145	160
हाथ से बनाया कागज	—	25	25	—	25	25	—	70	70
गुड़ खांडसारी	10	58	68	6	71	77	32	499	531
चमड़ा उद्योग	34	14	48	13	50	63	63	150	213
बढ़ई व लोहारी उद्योग	—	—	—	—	—	—	—	—	—
मधु—मक्खी पालन	—	—	—	—	—	—	—	—	—
तन्तु	2	—	2	3	—	3	12	7	19
केन व बांस	—	—	—	—	—	—	—	—	—
खादी उद्योग	22	943	965	—	19	19	—	—	—
लघु मैच	—	—	—	—	—	—	—	—	—
दूसरे ग्राम उद्योग	—	—	—	—	—	—	227	978	1,205
फल परिरक्षण	—	—	—	—	—	—	—	—	—
चूना उद्योग	—	—	—	—	—	—	—	—	—
अलमीनीयम	—	—	—	—	—	—	—	—	—
ग्रामोद्योग	—	—	—	—	—	—	—	—	—
जोड़	117	1,288	1,405	39	291	330	380	2,106	2,486

खादी तथा ग्रामोद्योग

खादी तथा ग्राम उद्योग बोर्ड द्वारा हरियाणा में विभिन्न उद्योगों को दिये गये अनुदान तथा कर्जो की राशि

संख्या 19.14 (जारी) (हजार ₹ में)

उद्योग का नाम	1975-76			1980-81			1985-86		
	अनुदान	कर्जे	कुल	अनुदान	कर्जे	कुल	अनुदान	कर्जे	कुल
1	11	12	13	14	15	16	17	18	19
खाद्यान्न तथा दालें तैयार करना	41	156	197	60	403	463	—	1,284	1,284
ग्राम घानी तेल	10	97	107	53	365	418	—	742	742
अखाद्य तेलों से बना साबुन	10	238	248	49	822	871	35	1,494	1,529
ग्रामों में मिट्टी के बर्तन बनाने का काम	238	451	689	864	2,576	3,440	409	2,760	3,169
हाथ से बनाया कागज	—	328	328	9	1,600	1,609	—	—	—
गुड़ खांडसारी	9	568	577	46	1,543	1,589	3	837	840
चमड़ा उद्योग	185	435	620	244	2,181	2,425	271	2,420	2,691
बढ़ई व लोहारी उद्योग	27	371	398	226	4,378	4,604	72	7,328	7,400
मधु—मक्खी पालन	4	—	4	8	15	23	41	29	70
तन्तु	14	45	59	53	389	442	4	790	794
केन व बांस	—	—	—	—	—	—	12	134	146
खादी उद्योग	—	80	80	18	165	183	—	1,849	1,849
लघु मैच	11	140	151	78	950	1,028	4	281	285
दूसरे ग्राम उद्योग	31	186	217	9	61	70	10	118	128
फल परिरक्षण	—	—	—	2	96	98	—	180	180
चूना उद्योग	—	—	—	16	237	253	12	839	851
अलमीनीयम	—	—	—	—	—	—	—	348	348
ग्रामोद्योग	—	—	—	—	—	—	—	—	—
जोड़	580	3,095	3,675	1,735	15,781	17,516	873	21,433	22,306

खादी तथा ग्रामोद्योग

खादी तथा ग्राम उद्योग बोर्ड द्वारा हरियाणा में विभिन्न उद्योगों को दिये गये अनुदान तथा कर्जो की राशि

संख्या 19.14 (जारी) (हजार ₹ में)

उद्योग का नाम	1990-91			1994-95		
	अनुदान	कर्जे	कुल	अनुदान	कर्जे	कुल
1	20	21	22	23	24	25
खाद्यान्न तथा दालें तैयार करना	—	1,313	1,313	—	1,002	1,002
ग्राम घानी तेल	—	185	185	20	571	591
अखाद्य तेलों से बना साबुन	195	3,478	3,673	33	3,394	3,427
ग्रामों में मिट्टी के बर्तन बनाने का काम	36	2,389	2,425	—	4,427	4,427
हाथ से बनाया कागज	—	864	864	42	563	605
गुड़ खांडसारी	—	1,706	1,706	—	907	907
चमड़ा उद्योग	—	1,688	1,688	—	1,502	1,502
बढ़ई व लोहारी उद्योग	—	9,442	9,442	—	4,536	4,536
मधु—मक्खी पालन	1	65	66	28	208	236
तन्तु	—	653	653	—	306	306
केन व बांस	—	548	548	4	888	892
खादी उद्योग	—	3,514	3,514	—	192	192
लघु मैच	—	232	232	1	177	178
दूसरे ग्राम उद्योग	—	2,959	2,959	7	2,417	2,424
फल परिरक्षण	—	987	987	—	979	979
चूना उद्योग	—	843	843	—	974	974
अलमीनीयम	—	371	371	—	302	302
जोड़	232	31,237	31,469	135	23,345	23,480

खादी तथा ग्रामोद्योग

खादी तथा ग्राम उद्योग बोर्ड द्वारा हरियाणा में विभिन्न उद्योगों को दिये गये अनुदान तथा कर्जो की राशि

संख्या 19.14 (समाप्त) (हजार ₹ में)

उद्योग का नाम	2000-01			2005-06			2006-07		
	अनुदान	कर्जे	कुल	अनुदान	कर्जे	कुल	अनुदान	कर्जे	कुल
1	26	27	28	29	30	31	32	33	34
खाद्यान्न तथा दालें तैयार करना	1,881	6,502	8,383	12,793	46,062	58,855	14,510	68,915	83,425
ग्राम घानी तेल	330	208	538	2,669	9,598	12,267	3,178	11,863	15,041
अखाद्य तेलों से बना साबुन	753	11,994	12,747	2,475	7,485	9,960	2,687	8,126	10,813
ग्रामों में मिट्टी के बर्तन बनाने का काम	2,863	14,757	17,620	11,798	46,790	58,588	13,108	47,188	60,296
हाथ से बनाया कागज	253	4,529	4,782	3,927	11,217	15,144	3,782	8,276	12,058
गुड़ खांडसारी	103	1,140	1,243	1,319	4,637	5,956	436	1,378	1,814
चमड़ा उद्योग	51	1,076	1,127	879	2,471	3,350	362	1,018	1,380
बढ़ई व लोहारी उद्योग	2,417	31,619	34,036	29,576	89,225	1,18,801	30,118	1,22,213	1,52,331
मधु—मक्खी पालन	—	1,485	1,485	5,960	21,450	27,410	11,456	45,824	57,280
तन्तु	—	—	—	605	1,690	2,295	893	2,515	3,408
केन व बांस	25	2,010	2,035	476	1,714	2,190	939	4,123	5,062
खादी उद्योग	—	—	—	—	—	—	—	—	—
लघु मैच	125	790	915	300	888	1,188	—	—	—
दूसरे ग्राम उद्योग	626	9,374	10,000	22,585	71,538	94,123	27,943	95,856	1,23,799
फल परिरक्षण	311	1,965	2,276	1,640	5,902	7,542	1,411	5,145	6,556
चूना उद्योग	532	6,516	7,048	6,598	18,785	25,383	11,389	41,000	52,389
अलमीनीयम	—	—	—	—	—	—	—	—	—
खादी ग्रामोद्योग केन्द्रों को बिना खर्च की गई वापिस की गई राशि	—	—	—	—	—	—	—	—	—
जोड़	10,270	93,965	1,04,235	1,03,600	3,39,452	4,43,052	1,22,212	4,63,440	5,85,652

प्राप्ति स्थान :—हरियाणा खादी तथा ग्राम उद्योग बोर्ड, चण्डीगढ़।

खादी तथा ग्रामोद्योग

हरियाणा खादी व ग्रामोद्योग बोर्ड द्वारा प्रधानमंत्री रोजगार सृजन कार्यक्रम के अधीन वर्ष अनुसार मार्जिन—मनी वितरित राशि वर्ष 2009-10

संख्या 19.15 (₹ लाखों में)

क्रमांक	उद्योग का नाम	परियोजना की संख्या	सीमान्त धन उपयोगिता	उत्पादन	बिक्री	रोजगार	मजदूरी (₹)
1	2	3	4	5	6	7	8
1	कृषि आधारित व खाद्य प्रसंस्करण उद्योग	23	73.88	387.88	484.87	199	108.60
2	वन आधारित उद्योग	10	11.88	62.37	77.97	48	17.46
3	हाथ से बना कागज रेशा उद्योग	6	28.36	148.89	186.11	80	41.68
4	खनिज आधारित उद्योग	21	73.65	386.66	483.32	290	108.25
5	बहुलक और रसायन आधारित उद्योग	16	58.20	305.55	381.93	141	85.55
6	ग्रामीण अभियांत्रिक एवं जैव प्रौद्योगिकी	47	122.61	643.69	804.62	319	180.25
7	सेवा उद्योग	47	59.58	312.79	390.97	244	87.58
जोड़		170	428.16	2247.83	2809.79	1321	629.37

खण्ड XX
बिजली तथा शक्ति

इस भाग में हरियाणा में बिजली से सम्बन्धित आंकड़े शामिल हैं। हरियाणा देश का प्रथम राज्य है जिसने इसके सभी 6764 गांव तथा 106 कस्बों में (2001 की जनगणनानुसार) 100 प्रतिशत बिजली प्रदान की है। हरियाणा के गांवों में उचानी (करनाल) अन्तिम गांव है, जिसमें 29 नवम्बर 1970 को बिजली पहुंचाई गई। ये आंकड़े केन्द्रीय विद्युत प्राधिकरण, भारत सरकार और हरियाणा विद्युत प्रसारण निगम लिमिटिड से लिए गए हैं।

सारणी 20.1 से हरियाणा में एल. टी. और 11 किलोवाट लाईनों का पता चलता है।

सारणी 20.2 से हरियाणा में विभिन्न प्रयोजनों के लिये प्रयुक्त विद्युत शक्ति की खपत का पता चलता है।

सारणी 20.3 से पता चलता है कि हरियाणा में कितने संयोजनों ने विभिन्न उद्देश्यों के लिये बिजली खर्च की।

सारणी 20.4 में उपयोग तथा अवधि अनुसार बिजली के कनैक्शनों के लिये अनिर्णित प्रार्थना—पत्रों की संख्या दी गई है।

सारणी 20.5 में हरियाणा में विद्युतिकृत नलकूपों की संख्या दी गई है।

सारणी 20.6 में बेची गई इकाइयों तथा प्रति व्यक्ति खपत को दिखाया गया है।

सारणी 20.7 में हरियाणा में लगाई गई उत्पादन क्षमता तथा बिजली की उपलब्धता की सूचना दी गई है।

सारणी 20.8 और 20.9 से अधिष्ठापित प्लांट क्षमता, उत्पन्न की गई बिजली, प्रदाय उपक्रमों का अन्तिम उपभोक्ताओ को विक्रय और भारत में (राज्यवार) उपभोक्ताओं की संख्या और भारत में (राज्यवार) प्रति वर्ग किलोमीटर और प्रति हजार जनसंख्या के हिसाब से लगाई गई क्षमता तथा खर्च हुई किलोवाट विद्युत शक्ति का पता चलता है।

सारणी 20.10 में भारत में प्रति व्यक्ति वार्षिक (राज्यवार) बिजली की खपत दर्ज है।

सारणी 20.11 में राज्यवार बिजली दिये गांवो की संख्या दी गई है।

बिजली तथा शक्ति

हरियाणा में एल. टी. और 11 किलोवाट लाईनें

संख्या 20.1 (सर्कट किलोमीटर)

वर्ष/सर्कल	एल. टी. लाईनें	11 किलोवाट लाईनें	ट्रांसफारमरों की संख्या
1	2	3	4
1966-67	9,796	7,089	5,390
1970-71	32,056	22,819	15,236
1975-76	48,731	30,434	22,968
1980-81	66,493	35,939	31,385
1985-86	79,850	40,964	43,601
1990-91	92,831	48,602	68,883
1995-96	1,02,639	53,159	93,356
2000-01	1,05,356	55,607	1,10,855
2005-06	1,13,688	67,499	1,55,404
2008-09	1,16,962	80,582	2,06,236
2009-10	1,16,411	90,981	2,67,843
हिसार	8,920	10,449	30,839
सिरसा	5,794	7,637	24,139
भिवानी	5,582	8,354	21,056
गुड़गांव	8,898	6,007	12,649
फरीदाबाद	9,875	5,127	14,137
जीन्द	5,874	5,968	16,743
महेन्द्रगढ़	15,675	8,632	22827
अम्बाला	5,135	3,944	12,380
करनाल	10,498	7,755	19,357
कुरुक्षेत्र	7,987	4,980	19,344
रोहतक	2,692	2,243	10,665
सोनीपत	5,697	4,287	4,384
यमुनानगर	7,385	5,077	16,148
झज्जर	3,693	2,508	5,006
पानीपत	5,428	3,041	26,874
कैथल	7,278	4,972	11,295

प्राप्ति स्थान :— हरियाणा विद्युत प्रसारण निगम लि.

बिजली तथा शक्ति

हरियाणा में बिजली की खपत

संख्या 20.2 (लाख किलोवाट)

वर्ष	प्रयोजन								
	घरेलु	वाणिज्यिक	औद्योगिक	सार्वजनिक प्रकाश	सार्वजनिक जल प्रभाग	कृषि	कार्यालय/वर्क शाप कार्य इत्यादि	भारी मात्रा	कुल खपत
1	2	3	4	5	6	7	8	9	10
1966-67	293.56	191.83	2,692.73	24.59	. .	985.07	. .	155.54	4,343.32
1970-71	582.06	320.67	4,772.72	39.08	. .	2,985.72	9.67	328.79	9,038.71
1975-76	1,179.56	506.92	7,779.11	60.19	172.72	5,945.83	56.30	372.09	16,072.72
1980-81	2,271.96	729.14	12,202.01	73.81	186.04	9,537.71	64.81	491.70	25,557.18
1985-86	4,860.57	1,126.55	12,904.63	150.23	319.99	13,664.94	147.17	749.47	33,923.55
1990-91	11,375.45	1,749.03	17,451.07	234.10	838.33	27,117.77	421.61	1,326.39	60,513.75
1995-96	16,372.31	2,577.25	20,170.13	398.82	1,752.60	39,043.26	763.23	2,444.73	83,522.33
2000-01	21,537.21	4,475.45	20,813.82	314.44	2,414.25	47,559.38	504.10	3,817.51	1,01,436.16
2005-06	29,796.18	8,031.76	38,766.88	446.91	3,416.49	62,547.40	4,434.00	4,786.94	1,52,226.56
2008-09	37,720.05	11,813.64	54,404.54	542.49	4,677.39	71,684.64	5,300.30	6,759.86	1,92,902.91
2009-10	43,237.75	16,149.51	60,535.82	723.37	5,514.91	89,983.26	5,560.20	6,378.78	2,28,083.60

प्राप्ति स्थान :— हरियाणा विद्युत प्रसारण निगम लिमिटिड ।

बिजली तथा शक्ति

हरियाणा में संयोजनों की संख्या

संख्या 20.3

वर्ष/सर्कल	घरेलु	वाणिज्यिक	औद्योगिक	सार्वजनिक प्रकाश	कृषि	भारी मात्रा	अन्य	जोड़
1	2	3	4	5	6	7	8	9
1966-67	2,23,903	57,875	9,749	184	20,190	13	. .	3,11,914
1970-71	3,61,746	78,142	17,032	278	86,455	42	. .	5,43,695
1975-76	5,14,251	1,08,748	26,950	437	1,42,685	68	. .	7,93,139
1980-81	7,98,907	1,48,716	42,883	2,073	2,26,469	125	. .	12,19,173
1985-86	12,01,272	1,88,010	54,537	5,989	2,77,327	211	. .	17,27,346
1990-91	18,41,462	2,50,645	67,973	5,726	3,47,803	333	. .	25,13,942
1995-96	23,97,663	3,11,466	76,482	4,872	3,80,181	392	. .	31,71,056
2000-01	27,63,467	3,42,569	70,710	1,374	3,67,718	734	. .	35,46,572
2005-06	31,19,788	3,87,520	70,181	1,011	4,11,454	578	10,128	40,00,660
2008-09	33,82,292	4,29,849	79,186	1,151	4,66,393	674	22,499	43,82,044
2009-10	35,12,501	4,46,024	81,955	1,255	4,91,807	1,204	26,312	45,61,058
हिसार	3,47,601	42,745	4,797	99	40,378	52	900	4,36,572
सिरसा	1,76,529	24,799	3,295	45	36,229	37	705	2,41,639
भिवानी	2,09,791	20,530	2,577	80	27,570	44	1,015	2,61,607
गुड़गांव	2,97,240	42,114	11,327	166	28,904	713	2,330	3,82,794
फरीदाबाद	3,80,364	45,512	19,832	136	18,525	51	12,402	4,76,822
जीन्द	1,90,989	19,543	2,481	31	29,615	32	591	2,43,282
महेन्द्रगढ़	2,45,930	26,704	3,187	18	54,847	28	1,872	3,32,586
अम्बाला	2,52,925	44,032	4,885	183	18,024	60	1,090	3,21,199
करनाल	1,95,874	29,167	3,451	97	63,733	36	826	2,93,184
कुरुक्षेत्र	1,39,331	22,011	2,076	64	38,146	15	703	2,02,346
रोहतक	1,99,336	26,169	2,824	75	3,172	11	339	2,31,926
सोनीपत	2,31,186	19,388	4,414	72	21,236	38	750	2,77,084
झज्जर	1,45,522	11,092	2,734	57	7,684	11	403	1,67,503
यमुनानगर	2,41,447	34,929	6,050	38	35,750	45	1,188	3,19,447
पानीपत	1,43,728	23,435	6,448	56	27,784	22	603	2,02,076
कैथल	1,14,708	13,854	1,577	38	40,210	9	595	1,70,991

प्राप्ति स्थान :— हरियाणा विद्युत प्रसारण निगम लिमिटिड ।

बिजली तथा शक्ति

वर्ष 2009-10 में उपयोग तथा अवधि के अनुसार बिजली के कनैक्शनों के लिये अनिर्णित प्रार्थना-पत्र

संख्या 20.4

अवधि	घरेलू	वाणिज्यिक	औद्योगिक	कृषि	अन्य	जोड़
1	2	3	4	5	6	7
6 माह तक	1,05,441	6,244	1,267	19,150	1,542	1,33,644
6 माह से 1 वर्ष तक	25,590	1,061	239	12,599	1,001	40,490
1 वर्ष से 2 वर्ष तक	3,575	118	98	13,494	25	17,310
2 वर्ष से अधिक	943	9	38	10,060	4	11,054
जोड़	1,35,549	7,432	1,642	55,303	2,572	2,02,498

प्राप्ति स्थान :— हरियाणा विद्युत प्रसारण निगम लिमिटिड ।

बिजली तथा शक्ति

हरियाणा में विद्युतीकृत नलकूपों की संख्या

संख्या 20.5 (वर्ष के अन्त तक)

वर्ष/सर्कल	कृषि निजी	कृषि सरकारी	कृषि लिफ्ट	सार्वजनिक जल प्रदाय तथा नल निकास नलकूल	जोड़
1	2	3	4	5	6
1980-81	2,22,674	2,636	151	1,008	2,26,469
1985-86	2,72,282	3,095	158	1,792	2,77,327
1990-91	3,41,729	2,910	154	3,010	3,47,803
1995-96	3,74,349	1,353	232	4,247	3,80,181
2000-01	3,60,488	753	211	6,264	3,67,716
2005-06	4,11,452	45	134	9,856	4,21,487
2008-09	4,66,393	48	96	14,014	4,80,551
2009-10	4,91,807	44	90	15,374	5,07,315
हिसार	40,378	—	—	900	41,278
सिरसा	36,229	—	—	704	36,933
भिवानी	27,570	—	—	896	28,466
गुड़गांव	28,904	—	—	2,329	31,233
फरीदाबाद	18,525	—	—	1,853	20,378
जीन्द	29,615	—	25	550	30,190
महेन्द्रगढ़	54,847	—	—	1,802	56,649
अम्बाला	18,024	44	13	1,027	19,108
करनाल	63,733	—	—	816	64,549
कुरुक्षेत्र	38,146	—	3	700	38,849
रोहतक	3,172	—	19	310	3,501
सोनीपत	21,236	—	11	739	21,986
झज्जर	7,684	—	19	381	8,084
यमुनानगर	35,750	—	—	1,180	36,930
पानीपत	27,784	—	—	596	28,380
कैथल	40,210	—	—	591	40,801

प्राप्ति स्थान :— हरियाणा विद्युत प्रसारण निगम लिमिटिड।

बिजली तथा शक्ति

बिजली की बेची गई इकाईयां तथा प्रति व्यक्ति खपत

संख्या 20.6

वर्ष	बेची गई इकाईयां *(लाख किलोवाट)	प्रति व्यक्ति बेची गई इकाईयां (किलोवाट)
1	2	3
1966-67	4,343.32	48
1970-71	9,038.71	92
1975-76	16,072.72	147
1980-81	25,557.18	206
1985-86	33,923.55	234
1990-91	60,513.75	371
1995-96	83,522.33	454
2000-01	1,01,436.16	507
2005-06	1,52,226.56	660
2008-09	1,92,902.91	784
2009-10	2,28,083.60	905

प्राप्ति स्थान :— हरियाणा विद्युत प्रसारण निगम लिमिटिड।

*प्रभागों पर प्रयुक्त की गई इकाईयां सम्मिलित हैं तथा अनुपयोगिताओं द्वारा पैदा की गई इकाईयां सम्मिलित नहीं हैं।

हरियाणा में प्रति व्यक्ति बिजली की खपत (किलोवाट में)

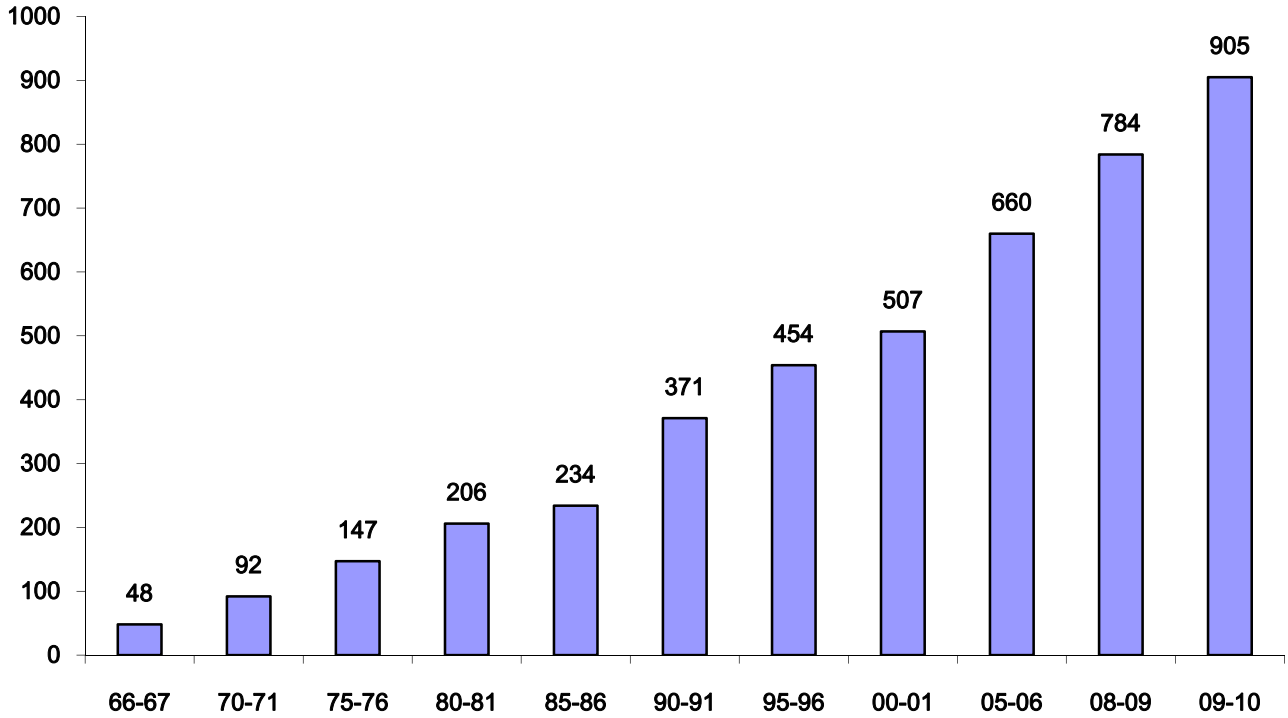

हरियाणा में बिजली की उपलब्धता

(दस लाख किलोवाट में)

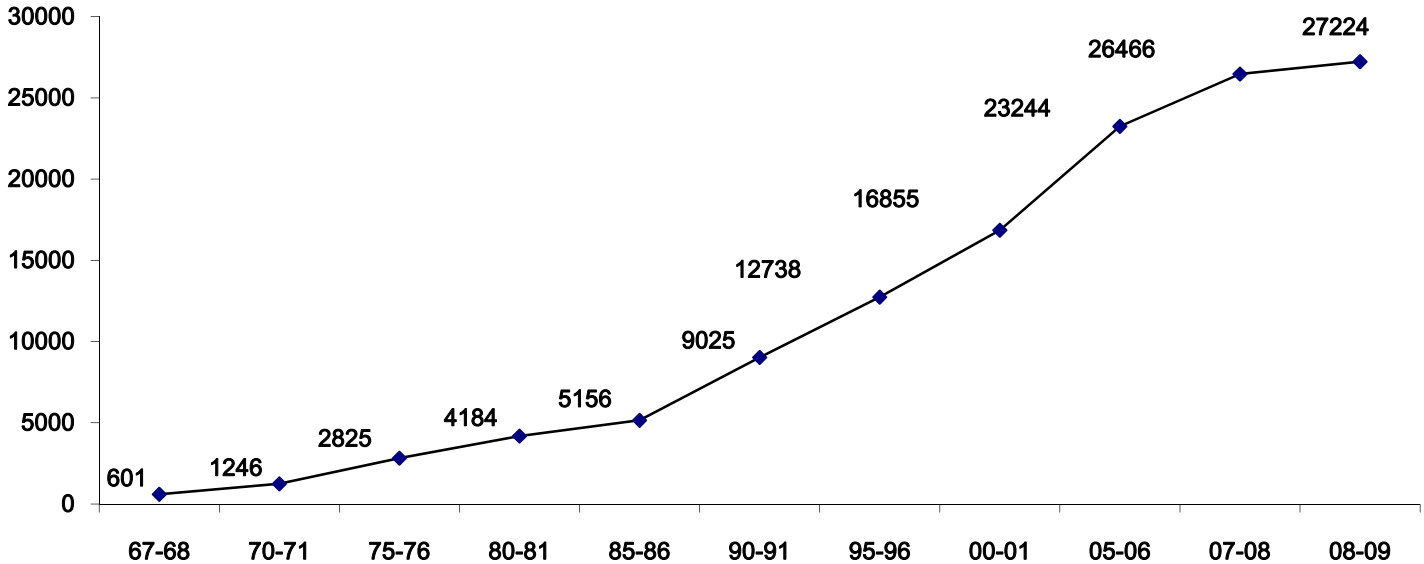

हरियाणा में लगाई गई उत्पादन क्षमता तथा बिजली की उपलब्धता

विजली तथा शक्ति

हरियाणा में लगाई गई उत्पादन क्षमता तथा बिजली की उपलब्धता

संख्या 20.7

वर्ष	लगाई गई उत्पादन क्षमता* (मैगावाट में)				बिजली की उपलब्धता (दस लाख किलोवाट) उत्पादन		
	हाईडल	थर्मल	आंतरिक दहन प्लांट	जोड़	हाईडल	थर्मल	जोड़
1	2	3	4	5	6	7	8
1967-68	—	24.20	5.22	29.42	—	21.00	21.00
1968-69	—	24.20	5.22	29.42	—	11.00	11.00
1969-70	—	24.20	5.22	29.42	964.00	85.00	1049.00
1970-71	—	24.20	5.22	29.42	912.00	298.00	1210.00
1975-76	403.30	144.30	4.19	551.79	2001.00	681.00	2682.00
1980-81	654.00	417.50	2.50	1074.00	2967.00	1302.00	4269.00
1985-86	831.00	587.50	3.92	1422.42	3142.00	1634.00	4776.00
1990-91	879.00	877.50	—	1756.50	4093.00	2645.00	6738.00
1991-92	879.00	877.50	—	1756.50	3996.00	3606.00	7602.00
1992-93	879.00	877.50	—	1756.50	3927.00	3890.00	7817.00
1993-94	879.00	877.50	—	1756.50	3386.00	3154.00	6540.00
1994-95	884.00	877.50	—	1761.50	3732.00	3434.00	7166.00
1995-96	884.00	877.50	—	1761.50	3675.00	3342.00	7017.00
1996-97	884.00	877.50	—	1761.50	3828.00	3641.00	7469.00
1997-98	902.00	877.50	—	1779.50	3297.06	3826.22	7123.28
1998-99	902.00	877.50	—	1779.50	4267.92	3576.14	7844.06
2000-01	902.00	877.50	—	1779.50	3227.13	3766.27	6993.40
2005-06	937.40	1525.00	—	2462.40	3530.53	8923.00	12,453.53
2007-08	937.40	1525.00	—	2462.40	3294.27	10575.08	13869.35
2008-09(P)	937.40	2070.00	—	3007.40	3421.36	13236.58	16657.94

* Excluding the share of Haryana from Central Sector Generating Stations of NHPC, NTPC and others i.e. MARUTI, MAGNUM, NAPP, RAPP etc.

बिजली तथा शक्ति

हरियाणा में लगाई गई उत्पादन क्षमता तथा बिजली की उपलब्धता

संख्या 20.7 (समाप्त)

वर्ष	बिजली की उपलब्धता (दस लाख किलोवाट)				
	अतिरिक्त खपत	खरीदी गई बिजली	बिक्री के लिए उपलब्ध बिजली (8+10-9)	बेची गई बिजली(@) (दस लाख किलोवाट)	संचारण एवं वितरण के समय हुई हानि (दस लाख किलोवाट) (11-12)
1	9	10	11	12	13
1967-68	3.00	583.00	601.00	501.00	100.00
1968-69	1.00	908.00	918.00	662.00	256.00
1969-70	2.00	24.00	1071.00	799.00	272.00
1970-71	8.00	44.00	1246.00	903.00	343.00
1975-76	63.00	206.00	2825.00	2354.00	471.00
1980-81	205.00	120.00	4184.00	3391.00	793.00
1985-86	216.00	596.00	5156.00	4256.00	900.00
1990-91	327.00	2614.00	9025.00	6641.00	2384.00
1991-92	385.00	3336.00	10553.00	7741.00	2812.00
1992-93	417.00	4158.00	11558.00	8625.00	2933.00
1993-94	357.00	4985.00	11168.00	8316.00	2852.00
1994-95	377.00	4683.00	11472.00	8203.00	3269.00
1995-96	391.00	6112.00	12738.00	8745.00	3993.00
1996-97	456.00	6250.00	13263.00	9058.00	4205.00
1997-98	464.07	6643.85	13303.06	8864.44	4438.62
1998-99	429.53	6621.02	14035.55	9289.91	4745.64
2000-01	. .	9862.00	16855.40	15423.12	1432.28
2005-06	796.85	11587.64	23244.32	22239.47	1004.85
2007-08	1050.99	13647.24	26465.60	18278.60	8187.00
2008-09(अ)	1280.96	11847.12	27224.10	19290.29	7933.81

(अ)—अनन्तिम

प्राप्ति स्थान :— हरियाणा विद्युत प्रसारण निगम लिमिटिड

@— अन्य राज्यों/अन्य एजेंसियों को भी बेची गई बिजली सम्मिलित है।

बिजली तथा शक्ति

वर्ष 2008-09 के लिये भारत में लगाई गई प्लांट क्षमता, जनन की गई बिजली और प्रदाय उपक्रमों का अन्तिम उपभोक्ताओं को विक्रय (राज्यवार)

संख्या 20.8

राज्य/संघीय क्षेत्र का नाम	लगाई गई प्लांट-क्षमता (मैगावाट)@	पैदा की गई कुल (10 लाख किलोवाट)@	प्रदाय उपक्रमों का अन्तिम उपभोक्ताओं को विक्रय (10 लाख किलोवाट)	उपभोक्ताओं की संख्या
1	2	3	4	5
अ.उपयोगिताएं				
आंध्र प्रदेश	9,224	42,439	54,241	266,38,110
असम	471	1,859	2,798	10,87,976
बिहार	590	499	4,984	29,63,218
छत्तीसगढ़	3,074	20,564	12,021	28,21,917
गुजरात	9,273	46,834	45,968	1,29,82,822
हरियाणा	3,099	17,531	19,291	43,12,813
हिमाचल प्रदेश	965	4,065	5,461	18,60,987
झारखण्ड	1,754	5,672	12,583	15,59,643
जम्मू और कश्मीर	1,076	2,230	4,031	12,07,330
केरल	2,306	7,576	12,189	94,09,853
मध्य प्रदेश	4,774	19,744	21,678	1,58,22,869
महाराष्ट्र	15,284	69,904	72,804	1,46,73,329
कर्नाटक	8,096	32,884	36,040	2,12,33,059
नागालैंड	31	97	193	1,83,881
उड़ीसा	2,520	9,142	11,733	32,01,894
पंजाब	5,111	27,711	29,225	60,62,624
राजस्थान	4,703	26,405	26,642	82,02,867
तमिलनाडू	11,132	43,872	53,553	1,97,32,364
त्रिपुरा	148	662	451	3,99,609
उत्तराखंड	1,762	6,828	4,736	12,30,831
उत्तर प्रदेश	5,047	25,191	39,637	1,64,85,714
पश्चिमी बंगाल	6,890	29,414	27,779	98,09,860
मणिपुर	51	19	197	1,83,656

बिजली तथा शक्ति

वर्ष 2008-09 के लिये भारत में लगाई गई प्लांट क्षमता, जनन की गई बिजली और प्रदाय उपक्रमों का अन्तिम उपभोक्ताओं के विक्रय (राज्यवार)

संख्या 20.8 (समाप्त)

राज्य/संघीय क्षेत्र का नाम	लगाई गई प्लांट-क्षमता (मैगावाट)@	पैदा की गई कुल (10 लाख किलोवाट)@	प्रदाय उपक्रमों का अन्तिम उपभोक्ताओं को विक्रय (10 लाख किलोवाट)	उपभोक्ताओं की संख्या
1	2	3	4	5
मेघालय	189	616	946	2,62,647
सिक्किम	46	139	277	78,354
अरुणाचल प्रदेश	61	175	271	1,82,698
गोआ	78	418	2,617	5,24,332
मिजोराम	69	61	166	1,59,905
दामोदर घाटी निगम	3,334	15,753	—	—
केन्द्रीय सरकार परियोजनाएं	45,777	2,77,160	—	—
दिल्ली	920	5,195	17,465	38,28,331
चण्डीगढ़	—	—	1,143	2,16,790
दमन एवं दीव	—	—	1,325	4,21,975
दादरा नगर हवेली	—	—	3,070	53,536
लक्षद्वीप	11	32	1,865	3,43,073
पांडीचेरी	33	258	24	21,765
अंडमान निकोबार द्वीप समूह	66	218	160	84,233
कुल भारत (उपयोगिताए)	1,47,965	7,41,167	5,27,564	18,82,44,865

@ Installed capacity of jointly owned projects have shown divided between the partner States as per their theoritical share.

प्राप्ति स्थान :—केन्द्रीय विद्युत प्राधिकरण, नई दिल्ली।

R — Figures have been repeated due to non furnishing of information by the department.

बिजली तथा शक्ति

भारत में 2008-09 के दौरान राज्यवार प्रति वर्ग किलोमीटर तथा प्रति हजार व्यक्तियों पर लगाई गई प्लांट क्षमता तथा खपत की गई बिजली (उपयोगिताओं+अनुपयोगिताओं के लिए)

संख्या 20.9

राज्य/संघीय क्षेत्र का नाम	लगाई गई क्षमता@		खपत की गई बिजली	
	प्रति 1000 की* आबादी में (किलोवाट)	प्रति वर्ग किलोमीटर (किलोवाट)	प्रति 1000 की* आबादी में (किलोवाट)	प्रति वर्ग किलोमीटर (किलोवाट)
1	2	3	4	5
आंध्र प्रदेश	111.32	33.54	7,11,306	2,14,276
असम	15.89	6.01	1,30,741	49,436
बिहार	6.25	6.27	54,532	54,712
छत्तीसगढ़	130.98	22.74	10,01,081	1,73,795
गुजरात	162.37	47.31	11,34,299	3,30,459
हरियाणा	126.92	70.11	8,33,488	4,60,389
हिमाचल प्रदेश	145.53	17.33	8,35,490	99,502
झारखण्ड	57.62	22.01	5,30,587	2,02,623
जम्मू और कश्मीर	94.78	4.84	3,55,436	18,152
केरल	67.90	59.34	3,72,821	3,25,811
मध्य प्रदेश	68.76	15.49	3,59,935	81,072
महाराष्ट्र	140.34	49.67	7,02,313	2,48,567
मणिपुर	21.37	2.28	82,824	8,828
कर्नाटक	139.75	42.21	6,81,130	2,05,735
नागालैंड	14.00	1.85	88,114	11,639
उड़ीसा	63.20	16.19	4,94,268	1,26,590
पंजाब	189.87	101.50	11,16,283	5,96,711
राजस्थान	72.13	13.74	5,03,303	95,884
तमिलनाडू	167.67	85.59	8,88,867	4,53,728
त्रिपुरा	42.27	14.14	1,28,444	42,978
उत्तराखंड	183.55	32.95	5,32,739	95,630
उत्तर प्रदेश	26.24	20.95	2,51,737	2,00,946
पश्चिमी बंगाल	78.74	77.64	3,39,481	3,34,738

बिजली तथा शक्ति

भारत में 2008-09 के दौरान राज्यवार प्रति वर्ग किलोमीटर तथा प्रति हजार व्यक्तियों पर लगाई गई प्लांट क्षमता तथा खपत की गई बिजली (उपयोगिताओं+अनुपयोगिताओं के लिए)

संख्या 20.9 (समाप्त)

राज्य/संघीय क्षेत्र का नाम	लगाई गई क्षमता@		खपत की गई बिजली	
	प्रति 1,000 की* आबादी में (किलोवाट)	प्रति वर्ग किलोमीटर (किलोवाट)	प्रति 1,000 की* आबादी में (किलोवाट)	प्रति वर्ग किलोमीटर (किलोवाट)
1	2	3	4	5
मेघालय	74.15	8.43	4,04,016	45,931
सिक्किम	78.15	6.49	4,70,017	39,058
अरुणाचल प्रदेश	50.95	0.73	2,26,225	3,242
गोआ	47.88	21.09	16,62,288	7,32,305
मिजोराम	70.74	3.29	1,68,878	7,851
दिल्ली	53.42	621.89	10,13,696	1,18,01,336
चण्डीगढ़	—	—	9,05,425	1,04,53,545
दमन एवं दीव	—	—	55,25,083	1,20,54,727
दादरा नगर हवेली	—	—	99,34,871	62,85,327
लक्षद्वीप	464.57	1084.00	3,35,714	7,83,333
पांडीचेरी	8.65	22.35	16,51,589	42,66,604
अंडमान निकोबार द्वीप समूह	142.17	7.93	3,48,870	19,452
भारत	85.64	30.07	5,29,575	1,85,958

प्राप्ति स्थान :—केन्द्रीय विद्युत प्राधिकरण, नई दिल्ली।

@ Installed capacity of jointly owned projects have been shown divided between the partner states as per their the oritical share.

* Installed capacity per 1000 population have been worked out on the basis of mid financial year estimates of population.

भारत में बिजली की प्रति व्यक्ति वार्षिक खपत (राज्यवार)

बिजली तथा शक्ति

वर्ष 2008-09 के दौरान भारत में बिजली की प्रति व्यक्ति वार्षिक खपत (राज्यवार)

संख्या 20.10 (किलोवाट में)

राज्य/संघीय क्षेत्र का नाम	घरेलु	वाणिज्यिक	औद्योगिक बिजली
1	2	3	4
आंध्र प्रदेश	140.90	46.88	211.36
असम	36.21	13.03	31.13
बिहार	18.72	4.38	15.14
छत्तीसगढ़	93.02	17.33	238.86
दिल्ली	452.29	327.26	154.70
गुजरात	136.75	62.54	365.83
हरियाणा	154.47	50.62	222.74
हिमाचल प्रदेश	164.27	41.43	513.82
जम्मू और कश्मीर	123.27	18.80	—
झारखंड	53.21	9.06	311.98
केरल	175.27	61.99	98.72
मध्य प्रदेश	72.99	17.72	78.21
महाराष्ट्र	155.60	83.68	265.32
मणीपुर	50.47	5.97	3.64
कर्नाटक	115.59	100.31	156.55
नागालैंड	66.21	4.09	6.35
उडीसा	73.89	20.24	166.84
पंजाब	239.92	70.47	387.74
राजस्थान	76.92	25.03	120.53
तमिलनाडू	203.37	96.11	320.37
त्रिपुरा	68.90	11.69	8.83
उत्तराखंड	121.14	74.21	238.30
उत्तर प्रदेश	82.63	15.38	61.69
पश्चिम बंगाल	87.20	0.54	1.12
मेघालय	88.90	16.90	207.28
सिक्किम	108.03	79.61	165.73
अरुणाचल प्रदेश	80.83	24.17	37.50
गोवा	384.37	101.88	994.37
दमन एवं दीव	235.38	112.42	5,107.30
मिजोरम	113.60	12.07	1.64
चण्डीगढ़	331.27	295.39	196.28
दादरा नगर हवेली	163.38	448.62	9,206.06
लक्षद्वीप	226.86	86.43	3.86
पांडीचेरी	285.27	95.82	1,032.91
अंडमान निकोबार द्वीप समूह	164.11	89.65	16.67
भारत	112.67	46.39	169.73

नोट : जोड़ पूर्णांकन करने के कारण भिन्न हो सकते हैं।

बिजली तथा शक्ति

वर्ष 2008-09 के दौरान भारत में बिजली की प्रति व्यक्ति वार्षिक खपत (राज्यवार)

संख्या 20.10 (जारी) (किलोवाट में)

राज्य/संघीय क्षेत्र का नाम	सार्वजनिक प्रकाश	ट्रैक्शन	कृषि	सार्वजनिक जल प्रभाग तथा सिवरेज पम्पिंग	विविध	कुल उपयोगिताएं
1	5	6	7	8	9	10
आंध्र प्रदेश	19.54	17.07	200.39	9.77	8.71	654.62
असम	0.23	—	0.70	1.32	11.70	94.32
बिहार	0.24	4.23	8.45	1.59	—	52.75
छत्तीसगढ़	2.54	30.30	87.34	4.54	38.27	512.20
दिल्ली	16.84	16.52	3.06	10.90	32.10	1,013.67
गुजरात	4.19	10.92	205.39	18.64	0.64	804.90
हरियाणा	2.24	18.40	301.61	19.13	20.78	789.99
हिमाचल प्रदेश	1.96	—	4.33	55.51	42.28	823.60
जम्मू और कश्मीर	1.01	—	23.91	40.55	63.89	271.43
झारखंड	2.93	31.69	2.29	2.22	—	413.38
केरल	8.67	4.19	6.92	2.08	1.09	358.93
मध्य प्रदेश	2.82	20.78	89.55	8.15	22.01	312.23
महाराष्ट्र	7.18	19.37	119.97	16.39	0.97	668.48
मणीपुर	1.34	—	0.05	4.01	17.33	82.81
कर्नाटक	10.64	1.41	195.31	27.22	15.10	622.13
नागालैंड	2.22	—	0.02	0.92	8.31	88.12
उडीसा	1.35	15.67	3.55	3.78	8.89	294.21
पंजाब	5.02	4.58	346.41	12.18	19.28	1,085.60
राजस्थान	3.00	4.64	150.17	18.99	9.34	408.62
तमिलनाडू	6.87	7.81	158.59	13.51	—	806.63
त्रिपुरा	3.82	—	9.51	10.05	0.26	113.06
उत्तराखंड	4.71	0.99	31.27	22.64	0.09	493.35
उत्तर प्रदेश	3.01	3.19	35.67	4.33	0.21	206.11
पश्चिम बंगाल	2.84	11.34	9.64	6.10	18.39	137.17

बिजली तथा शक्ति

वर्ष 2008-09 के दौरान भारत में बिजली की प्रति व्यक्ति वार्षिक खपत (राज्यवार)

संख्या 20.10 (समाप्त) (किलोवाट में)

राज्य/संघीय क्षेत्र का नाम	सार्वजनिक प्रकाश	ट्रैक्शन	कृषि	सार्वजनिक जल प्रभाग तथा सिवरेज पम्पिंग	विविध	कुल उपयोगिताएं
1	5	6	7	8	9	10
मेघालय	0.58	—	0.20	11.66	45.28	370.80
सिक्किम	3.31	—	—	—	113.34	470.02
अरुणाचल प्रदेश	14.17	—	—	10.00	—	166.67
गोआ	22.26	—	24.65	77.98	—	1,605.51
दमन एवं दीव	18.04	—	10.29	4.38	34.50	5,522.31
मिजोरम	4.20	—	—	25.77	11.59	168.87
चण्डीगढ़	10.69	—	1.06	—	65.54	900.23
दादरा नगर हवेली	23.80	—	29.68	31.68	—	9,903.22
लक्षद्वीप	18.57	—	—	—	—	335.72
पांडीचेरी	11.74	—	59.25	19.03	—	1,504.02
अंडमान निकोबार द्वीप समूह	18.74	—	1.52	—	58.17	348.86
भारत	5.32	10.23	93.37	10.56	8.77	457.04

प्राप्ति स्थान :—केन्द्रीय विद्युत प्राधिकरण, नई दिल्ली।

बिजली तथा शक्ति

31-3-09 को राज्यवार बिजली दिये गांवों की संख्या (2001 की जनगणना के अनुसार)

संख्या 20.11

राज्य का नाम	गांवो की कुल संख्या	बिजली दिए गए गांवो की संख्या	बिजली दिए गए गांवो की प्रतिशतता
1	2	3	4
आंध्र प्रदेश	26,613	26,613	100.0
अरुणाचल प्रदेश	3,863	2,195	56.8
असम	25,124	19,741	78.6
बिहार	39,015	23,914	61.3
छत्तीसगढ़	19,744	18,877	95.6
दिल्ली	158	158	100.0
गोवा	347	347	100.0
गुजरात	18,066	18,015	99.7
हरियाणा	6,764	6,764	100.0
हिमाचल प्रदेश	17,495	17,183	98.2
झारखण्ड	29,354	9,119	31.1
जम्मू और कश्मीर	6,417	6,304	98.2
कर्नाटक	27,481	27,458	99.9
केरल	1,364	1,364	100.0
मध्य प्रदेश	52,117	50,226	96.4
महाराष्ट्र	41,095	36,296	88.3
मणिपुर	2,315	1,986	85.8
मेघालय	5,782	3,428	59.3
मिजोरम	707	570	80.6
नागालैंड	1,278	823	64.4
उड़ीसा	47,529	29,735	62.6
पंजाब	12,278	12,278	100.0
राजस्थान	39,753	27,506	69.2
सिक्किम	450	425	94.4
तमिलनाडू	15,400	15,400	100.0
त्रिपुरा	858	491	57.2
उत्तराखंड	15,761	15,213	96.5
उत्तर प्रदेश	97,942	86,450	88.3
पश्चिमी बंगाल	37,945	36,934	97.3
चण्डीगढ़	23	23	100.0
दमन एवं दीव	23	23	100.0
दादरा नगर हवेली	70	70	100.0
पांडीचेरी	92	92	100.0
लक्षद्वीप	8	8	100.0
अंडेमान निकोबार द्वीप समूह	501	336	67.1
भारत	5,93,732	4,96,365	83.6

प्राप्ति स्थान :—केन्द्रीय विद्युत प्राधिकरण, नई दिल्ली।

खण्ड XXI
परिवहन आंकड़े

इस अध्याय में दी गई सूचना सड़क परिवहन, सड़क विकास तथा रेलवे से संबंधित है। हरियाणा राज्य के सड़क परिवहन सम्बन्धी आंकड़े हरियाणा राज्य के परिवहन विभाग, पुलिस (गुप्तचर विभाग), भूतल परिवहन मंत्रालय (परिवहन अनुसंधान प्रभाग), प्रमुख अभियन्ता, लोक निर्माण विभाग, भवन तथा सड़कें, हरियाणा एवं उत्तर रेलवे, नई दिल्ली से इकट्ठे किए गए हैं।

भारत में रेलवे पद्धति विभिन्न क्षेत्रों में विभाजित है, जिसे आगे फिर मण्डलों में विभक्त किया गया है। विभाजन राज्य क्षेत्रों के साथ समसीम नहीं है। पंजाब राज्य के पुनर्गठन पर लगभग 1220 किलोमीटर रेल पटरी हरियाणा राज्य के हिस्से में आई, जबकि भूतपूर्व पंजाब राज्य में रेल पटरी की कुल लम्बाई 3312 किलोमीटर थी। रेलवे प्रशासन रेल आंकड़े स्टेशन के अनुसार अथवा अनुभागानुसार न तैयार कर मण्डलानुसार तैयार करता है। अत: उन्होंने बुक किया सामान और यात्रियों की संख्या एवं उन से प्राप्त होने वाले अनुभागानुसार लाभ पर आधार सामग्री सप्लाई करने में असमर्थता प्रकट की है। इसलिए इस अनुभाग में पूर्णरुप से सामग्री देहली, अम्बाला तथा फिरोजपुर मण्डलों के लिए प्रस्तुत की गई है। इस तरह यह आधार सामग्री, हरियाणा में रेल कार्य प्रणाली के बारे में स्पष्ट चित्र प्रस्तुत नहीं करेगी।

सारणी 21.1 में हरियाणा राज्य में (जिलावार) पंजीकृत विभिन्न प्रकार की गाड़ियों की संख्या दी गई है।

सारणी 21.2 में हरियाणा में (जिलाबार) सड़क पर चल रही गड़ियों की संख्या दिखलाई गई है।

सारणी 21.3 में जिलाबार हरियाणा में हुई सड़क दुर्घटनाएं दिखलाई गई है।

सारणी 21.4 में हरियाणा में (जिलावार) गाड़ी चलाने के व्यावसायिक लाइसेंसों और अव्यवसायिक लाइसेंसों की संख्या की दी गई है।

सारणी 21.5 में हरियाणा परिवहन (वाणिज्य शाखा) सम्बन्धी आंकड़े प्रस्तुत किए हैं।

सारणी 21.6 में भारत के विभिन्न राज्यों में सड़कों पर चल रही विभिन्न प्रकार की गाड़ियों की संख्या के विषय में तुलनात्मक स्थिति दर्शाई गई है।

सारणी 21.7 में भारत के विभिन्न राज्यों में मोटर गाड़ियों की संख्या, जनसंख्या तथा प्रति लाख की आबादी के हिसाब से गाड़ियों की संख्या दर्शाई गई है।

सारणी 21.8 में हरियाणा में कच्ची और पक्की सड़कों की जिलावार लम्बाई दी गई है।

सारणी 21.9 और 21.10 हरियाणा में लोक निर्माण विभाग और स्थानीय निकायों द्वारा अनुरक्षित सड़कों की किस्मों तथा उनकी जिलावार लम्बाई के संबंध में सूचना दी गई है।

सारणी 21.11 में हरियाणा में सतही सड़कों की लम्बाई दी गई है।

सारणी 21.12 तथा 21.13 में पक्की सड़कों से जुड़े गांवों की संख्या तथा उनकी प्रतिशतता दी गई है।

सारणी 21.14 तथा 21.15 में भारत में (राज्यवार) क्रमश: कुल मुख्य मार्गों तथा पक्की सतही सड़कों की लम्बाई दी गई है।

सारणी 21.16 में राज्यवार प्रति 100 वर्ग किलोमीटर क्षेत्र और प्रति लाख आबादी पर सड़कों की लम्बाई दिखाई गई है।

सारणी 21.17 में रेलवे का मार्ग किलोमीटरों में दिखाया गया है। मार्ग की किलोमीटरों के गणना के लिए दुगनी अथवा तिगुनी लाईनें केवल एक बार गिनी गई है।

सारणी 21.18 में बड़ी लाईन पर महत्वपूर्ण पदार्थो से लदे डिब्बों की संख्या दी गई है।

परिवहन आंकड़े

हरियाणा में (जिलावार) पंजीकृत विभिन्न प्रकार की मोटर गाड़ियों की संख्या

संख्या 21.1

वर्ष/जिला	कारें	जीपें	ट्रक	टैक्सियां	टैक्टर	बसें	मोटर साईकलें / स्कूटर / आटो—साईकलें	आटो—रिक्शा	विविध	जोड़
1	2	3	4	5	6	7	8	9	10	11
1966*	206	122	309	2	661	156	971	93	44	2,564
1970-71	544	338	1,120	7	2,708	208	2,569	270	23	7,787
1975-76	487	185	1,003	13	3,419	199	4,559	112	1,139	11,116
1980-81	440	302	2,206	15	8,650	227	10,037	171	2,868	24,916
1985-86	2,028	579	1,500	—	15,580	327	21,141	1,112	3,804	46,071
1990-91	3,635	1,244	5,212	—	15,153	48	52,728	1,832	3,628	83,480
1995-96	8,866	3,955	7,548	114	16,705	699	73,687	1,376	8,412	1,21,362
2000-01	28,324	7,289	11,304	2,689	20,989	1,022	1,26,173	2,315	7,008	2,07,113
2005-06	61,593	3,227	10,711	1,004	16,720	3,191	2,29,739	5,468	13,965	3,45,618
2007-08	80,698	4,944	13,101	1,423	21,510	4,744	2,68,819	8,574	19,425	4,23,238
2008-09	96,669	4,493	12,288	1,115	25,970	3,533	2,99,458	10,028	14,701	4,68,255
अम्बाला	4,107	12	42	75	1,179	123	18,487	483	323	24,831
पंचकूला	5,729	85	705	102	352	38	8,080	239	372	15,702
यमुनानगर	3,141	—	369	28	1,180	85	17,212	171	337	22,523
कुरुक्षेत्र	2,714	11	86	8	920	57	13,322	232	560	17,910
कैथल	1,451	6	198	6	1,055	115	9,266	314	256	12,667
करनाल	4,316	43	306	64	1,383	84	19,371	363	803	26,733
पानीपत	2,728	198	226	90	373	50	15,246	578	780	20,269
सोनीपत	3,447	122	578	103	2,090	35	15,624	590	446	23,035
रोहतक	3,222	156	240	—	1,403	—	12,471	495	583	18,570
झज्जर	2,279	—	702	62	2,278	75	9,993	305	341	16,035
फरीदाबाद	16,900	—	2,606	159	565	226	29,392	1,648	821	52,317
पलवल	1,371	120	—	—	1,176	—	11,381	—	—	14,048
गुड़गांव	25,759	2,095	3,635	113	1,015	1,879	27,352	2,199	4,978	69,025
मेवात	662	—	805	11	532	14	6,135	367	964	9,490
रिवाड़ी	2,135	120	385	123	1,404	138	12,391	339	505	17,540
महेन्द्रगढ़	1,100	164	211	104	1,180	86	9,668	84	277	12,874
भिवानी	2,672	509	454	4	2,268	61	14,013	378	598	20,957
जीन्द	2,067	52	227	4	1,407	76	11,391	518	381	16,123
हिसार	3,967	273	278	52	1,598	102	16,943	521	816	24,550
फतेहाबाद	1,572	216	122	3	1,150	43	8,668	174	307	12,255
सिरसा	2,051	311	113	4	1,462	246	13,002	30	253	17,472
परिवहन आयुक्त कार्यालय	3,279	—	—	—	—	—	50	—	—	3,329

* सूचना कैलण्डर वर्ष से सम्बन्धित है।

प्राप्ति स्थान :—राज्य परिवहन आयुक्त, हरियाणा।

परिवहन आंकड़े

हरियाणा में चल रही विभिन्न प्रकार की गाड़ियों की संख्या

संख्या 21.2

वर्ष/जिला	आटोसाईकलें/मोटर साईकलें/स्कूटर	आटो रिक्शा	जीपें	प्राइवेट मोटर कारें	टैक्सियां	अन्य सार्वजनिक सेवा गाड़ियां	माल गाड़ियां	ट्रैक्टर	विविध	जोड़
1	2	3	4	5	6	7	8	9	10	11
1966*	2,863	831	524	1,344	212	948	3,304	4,015	224	14,265
1970-71	7,964	981	1,028	2,210	38	1,220	5,735	9,399	157	28,732
1975-76	18,376	275	1,917	4,693	145	2,268	9,046	13,377	1,428	51,525
1980-81	48,814	527	2,317	5,890	228	3,760	13,667	35,160	12,419	1,22,782
1985-86	1,22,496	2,224	3,578	8,566	386	4,978	25,238	70,398	610	2,38,474
1990-91	3,10,184	6,562	8,383	21,600	271	9,829	41,671	1,11,390	23,076	5,32,966
1995-96	6,13,117	12,180	26,125	63,038	500	9,732	67,084	2,05,864	67,507	10,65,147
2000-01	11,01,101	26,396	79,888	1,90,909	4,775	8,168	1,39,342	3,41,202	31,323	19,23,104
2005-06	18,81,174	45,858	95,450	3,73,659	16,344	19,986	2,50,540	3,82,581	21,434	30,87,026
2007-08	24,63,672	64,111	1,08,885	5,41,380	13,876	26,922	3,11,550	4,30,365	13,030	39,73,791
2008-09	37,86,795	83,745	1,15,852	7,20,441	15,081	33,520	3,52,532	4,90,828	4,408	56,03,202
अम्बाला	1,89,023	5,930	8,468	47,475	641	803	36,365	14,273	—	3,02,978
पंचकूला	98,657	2,992	3,942	36,727	623	1,203	6,125	3,737	—	1,54,006
यमुनानगर	1,74,870	2,365	—	33,421	332	586	9,953	10,312	—	2,31,839
कुरुक्षेत्र	1,29,822	2,266	2,355	22,347	104	669	2,481	33,499	224	1,93,767
कैथल	1,00,647	678	4,413	9,674	18	749	1,656	28,382	313	1,46,530
करनाल	2,36,724	6,660	4,494	31,338	239	870	11,695	50,504	558	3,43,082
पानीपत	1,34,358	4,157	5,636	41,487	351	769	4,833	23,877	—	2,15,468
सोनीपत	9,42,491	3,178	1,667	19,258	532	448	6,778	27,662	—	10,02,014
रोहतक	1,15,641	9,034	9,476	17,847	1,333	1,544	23,674	22,748	1	2,01,298
झज्जर	67,173	3,968	699	10,181	634	323	17,130	37,432	—	1,37,540
फरीदाबाद	3,87,830	17,743	9,540	1,38,748	6,565	3,197	1,27,078	13,185	—	7,03,886
पलवल	11381	—	120	1371	—	—	—	1176	—	14048
गुड़गांव	2,90,377	15,247	22,931	1,69,133	1,295	16,817	58,547	15,388	121	5,89,856
मेवात	43,112	905	60	4,798	—	165	3,109	7,511	23	59,683
रिवाड़ी	1,26,969	1,475	1,368	10,480	666	1,291	15,773	8,685	260	1,66,967
महेन्द्रगढ़	91,298	198	2,321	9,452	523	310	2,789	14,004	—	1,20,895
भिवानी	1,01,786	1,255	5,511	16,680	133	503	4,072	30,544	1,844	1,62,328
जीन्द	92,463	2,306	2,361	9,988	774	692	4,779	35,909	837	1,50,109
हिसार	2,26,213	2,569	12,693	19,065	235	1,472	10,864	41,480	—	3,14,591
फतेहाबाद	80,305	632	3,886	8,169	47	296	2,648	29,717	227	1,25,927
सिरसा	1,39,888	187	13,911	21,805	36	813	2,183	40,803	—	2,19,626
परिवहन आयुक्त कार्यालय	5,767	—	—	40,997	—	—	—	—	—	46,764

* सूचना कैलण्डर वर्ष से सम्बन्धित है।

प्राप्ति स्थान :- राज्य परिवहन आयुक्त, हरियाणा।

परिवहन आंकड़े
हरियाणा में सड़क दुर्घटनाएं

संख्या 21.3 (31 दिसम्बर को)

वर्ष/जिला	दुर्घटनाओं की संख्या	दुर्घटनाग्रस्त गाड़ियां	मृत व्यक्ति	घायल व्यक्ति
1	2	3	4	5
1966	335	339	140	241
1970	660	723	257	549
1975	759	934	354	827
1980	1,552	1,581	594	1,649
1985	2,676	2,909	968	3,321
1990	4,707	5,309	2,118	5,448
1995	6,677	7,021	2,574	6,808
2000	8,392	9,192	2,974	8,562
2005	9,520	10,198	3,419	8,975
2007	11,498	13,104	4,485	10,596
2008	11,231	13,225	4,522	10,201
2009	11,258	14,245	4,617	10,332
अम्बाला	566	1,106	270	502
पंचकूला	266	266	113	228
यमुनानगर	447	447	196	367
कुरुक्षेत्र	582	582	244	502
कैथल	357	575	140	379
करनाल	609	609	250	573
पानीपत	503	505	295	449
सोनीपत	774	774	323	757
रोहतक	455	713	216	457
झज्जर	399	783	193	408
फरीदाबाद	739	739	227	570
पलवल	673	1,079	275	843
गुड़गांव	1,166	1,611	424	791
मेवात	374	369	105	352
रिवाड़ी	571	872	164	690
महेन्द्रगढ़	581	581	240	500
भिवानी	611	611	234	548
जीन्द	418	704	189	307
हिसार	580	585	234	481
फतेहाबाद	245	392	107	245
सिरसा	320	320	156	375
जी. आर. पी.	22	22	22	8

प्राप्ति स्थान :—उप—महानिरीक्षक, पुलिस (गुप्तचर विभाग), हरियाणा।

परिवहन आंकड़े

हरियाणा में (जिलावार) गाड़ी चलाने के लाइसेंसों की संख्या

संख्या 21.4

वर्ष/जिला	व्यावसायिक			अव्यावसायिक		
	जारी किए गये	नवीकृत	जोड़	जारी किए गये	नवीकृत	जोड़
1	2	3	4	5	6	7
1966-67	2,367	3,792	6,159	776	318	1,094
1970-71	8,922	9,322	18,244*	. .	. .	. .
1975-76	2,865	8,924	11,789	10,944	13,286	24,230
1980-81	7,005	12,800	19,805	21,931	19,476	41,407
1985-86	7,421	14,986	22,407	43,139	36,630	79,769
1990-91	16,987	41,778	58,765	33,907	91,622	1,25,529
1995-96	20,256	27,222	47,478	93,589	67,981	1,61,570
1999-00	3,188	11,637	14,825	2,15,879	1,00,071	3,15,950
2000-01	4,614	18,346	22,960	2,08,111	93,559	3,01,670
अम्बाला	—	—	—	7,506	6,587	14,093
पंचकूला	—	—	—	8,134	2,149	10,283
यमुनानगर	—	—	—	14,973	6,838	21,811
कुरुक्षेत्र	—	—	—	9,207	3,300	12,507
कैथल	—	—	—	4,055	3,016	7,071
करनाल	—	—	—	10,238	3,275	13,513
पानीपत	—	—	—	8,459	3,562	12,021
सोनीपत	—	—	—	18,457	1,290	19,747
रोहतक	—	—	—	8,795	3,700	12,495
झज्जर	—	—	—	8,751	2,650	11,401
फरीदाबाद	—	—	—	30,264	6,811	37,075
गुड़गांव	—	—	—	21,980	10,222	32,202
रिवाड़ी	—	—	—	2,561	1,307	3,868
महेन्द्रगढ़	—	—	—	4,160	5,652	9,812
भिवानी	—	—	—	11,192	6,422	17,614
जीन्द	—	—	—	5,737	6,192	11,929
हिसार	—	—	—	15,172	8,417	23,589
फतेहाबाद	—	—	—	2,962	4,965	7,927
सिरसा	—	—	—	15,508	7,204	22,712
क्षेत्रीय परिवहन प्राधिकरण	4,614	18,346	22,960	—	—	—

नोट :— सिखलाई वाले लाईसेंस शमिल नहीं हैं।

प्राप्ति स्थान :—राज्य परिवहन आयुक्त, हरियाणा।

* अव्यवसायिक लाईसेंस भी शामिल हैं।

हरियाणा परिवहन की प्रगति (वाणिज्य शाखा)

परिवहन

2009-10 के दौरान हरियाणा परिवहन (वाणिज्य शाखा) की प्रगति

संख्या 21.5

विवरण	हरियाणा परिवहन फरीदाबाद	हरियाणा परिवहन अम्बाला	हरियाणा परिवहन गुड़गांव	हरियाणा परिवहन चण्डीगढ़	हरियाणा परिवहन रोहतक
1	2	3	4	5	6
(क) भौतिक उपलब्धियां:—					
1. कुल बेड़ा	236	196	198	208	173
2. कुल किलोमीटर (लाख)	218.41	238.36	203.03	274.07	188.48
3. इफैक्टिव किलोमीटर (लाख)	214.74	234.17	199.04	259.26	184.82
4. किलोमाटर पर लीटर	4.70	4.86	5.00	4.42	4.70
5. ब्रेक डाऊन	214	225	271	163	226
6. ब्रेक डाऊन प्रति 10000 किलोमीटर	0.10	0.09	0.13	0.06	0.12
7. दुर्घटनाए (संख्या)	17	14	9	21	5
8. कुल कर्मचारी (संख्या)	992	1,039	950	1,077	917
9. प्रतिदिन किलोमीटर इफैक्टिव	58,833	64,156	54,532	71,030	50,636
10. प्रतिदिन कुल ढोए	59,838	65,304	55,624	75,087	51,638
11. प्रतिदिन यात्री ढोए	41,515	1,05,237	24,399	1,65,414	52,931
(ख) वित्तीय उपलब्धियां:—					
12. कुल प्राप्तियां (लाख ₹)	3,724.39	4,396.85	4,330,35	5,677.75	3,279.57
13. कुल खर्च (लाख ₹)	5,252.75	5,652.18	5,384.30	6,815.84	4,574.53
14. कुल प्रति किलोमीटर प्राप्तियां (पैसे)	1,734	1,878	2,176	2,190	1,774
15. कुल प्रति किलोमीटर खर्च (पैसे)	2446	2,414	2,705	2,629	2,475
16. कुल लाभ (लाख ₹)	-1,528.36	-1,255.33	-1,053.95	-1,138.09	-1,294.96
17. प्रति किलोमीटर पर लाभ (पैसे)	-712	-536	-530	-439	-701
18. व्याज देय (लाख ₹)	122.50	135.00	132.50	152.50	142.50
19. कुल वापिसी (लाख ₹)	**-1405.86**	**-1120.33**	**-921.45**	**-985.59**	**1,152.46**

परिवहन

2009-10 के दौरान हरियाणा परिवहन (वाणिज्य शाखा) की प्रगति

संख्या 21.5 (जारी)

विवरण	हरियाणा परिवहन करनाल	हरियाणा परिवहन हिसार	हरियाणा परिवहन रिवाड़ी	हरियाणा परिवहन जीन्द	हरियाणा परिवहन भिवानी
1	7	8	9	10	11
(क) भौतिक उपलब्धियां:—					
1. कुल बेड़ा	164	188	130	149	181
2. कुल किलोमीटर (लाख)	208.79	241.59	162.76	200.30	201.50
3. इफैक्टिव किलोमीटर (लाख)	204.72	239.40	160.98	195.48	198.96
4. किलोमाटर पर लीटर	4.89	4.86	4.96	4.85	4.77
5. ब्रेक डाऊन	123	231	200	220	303
6. ब्रेक डाऊन प्रति 10000 किलोमीटर	0.06	0.10	0.12	0.11	0.15
7. दुर्घटनाए (संख्या)	11	29	16	25	11
8. कुल कर्मचारी (संख्या)	863	1120	681	934	1,016
9. प्रतिदिन किलोमीटर इफैक्टिव	56,088	65,589	44,104	53,556	54,510
10. प्रतिदिन कुल ढोए	57,202	66,189	44,591	54,876	55,205
11. प्रतिदिन यात्री ढोए	67,627	63,386	47,907	91,741	54,509
(ख) वित्तीय उपलब्धियां:—					
12. कुल प्राप्तियां (लाख ₹)	3,709.58	4,109.54	2,807.66	3,296.63	3,139.33
13. कुल खर्च (लाख ₹)	5,117.00	5,816.93	3,794.41	4,828.50	5,034.54
14. कुल प्रति किलोमीटर प्राप्तियां (पैसे)	1,812	1,717	1,744	1,686	1,578
15. कुल प्रति किलोमीटर खर्च (पैसे)	2,500	2,430	2,357	2,470	2,530
16. कुल लाभ (लाख ₹)	-1,407.42	-1,707.39	-986.75	-1,531.87	-1,895.21
17. प्रति किलोमीटर पर लाभ (पैसे)	-687	-713	-613	-784	-953
18. व्याज देय (लाख ₹)	122.50	142.50	97.50	92.50	122.50
19. कुल वापिसी (लाख ₹)	-1,284.92	-1,564.89	-889.25	-143,9.37	-1,772.71

परिवहन

2009-10 के दौरान हरियाणा परिवहन (वाणिज्य शाखा) की प्रगति

संख्या 21.5 (जारी)

विवरण	हरियाणा परिवहन कैथल	हरियाणा परिवहन सिरसा	हरियाणा परिवहन सोनीपत	हरियाणा परिवहन यमुनानगर	हरियाणा परिवहन दिल्ली	हरियाणा परिवहन फतेहाबाद
1	12	13	14	15	16	17
(क) भौतिक उपलब्धियां:—						
1. कुल बेड़ा	135	148	187	164	107	152
2. कुल किलोमीटर (लाख)	184.78	204.78	220.87	183.42	145.03	190.69
3. इफैक्टिव किलोमीटर (लाख)	182.21	200.82	217.94	180.80	140.47	188.45
4. किलोमाटर पर लीटर	5.15	4.86	4.64	4.56	4.71	4.89
5. ब्रेक डाऊन	178	267	288	317	112	168
6. ब्रेक डाऊन प्रति 10000 किलोमीटर	0.10	0.13	0.13	0.17	0.08	0.09
7. दुर्घटनाए (संख्या)	16	21	15	22	8	18
8. कुल कर्मचारी (संख्या)	800	787	1,074	812	559	849
9. प्रतिदिन किलोमीटर इफैक्टिव	49,921	55,019	59,710	49,535	38,485	51,630
10. प्रतिदिन कुल ढोए	50,624	56,104	60,512	50,252	39,735	52,245
11. प्रतिदिन यात्री ढोए	58,369	40,157	56,458	61,342	54,764	35,292
(ख) वित्तीय उपलब्धियां:—						
12. कुल प्राप्तियां (लाख ₹)	3,267.22	3,400.32	3,863.51	3,622.38	2,661.62	2,959.36
13. कुल खर्च (लाख ₹)	4,016.88	4,394.71	5,666.24	4,606.01	3,668.74	4,332.96
14. कुल प्रति किलोमीटर प्राप्तियां (पैसे)	1,793	1,693	1,773	2,004	1,895	1,570
15. कुल प्रति किलोमीटर खर्च (पैसे)	2,204	2,188	2,600	2,548	2,612	2,299
16. कुल लाभ (लाख ₹)	-749.66	-994.39	-1,802.73	-983.63	-1,007.12	-1,373.60
17. प्रति किलोमीटर पर लाभ (पैसे)	-411	-495	-827	-544	-717	-729
18. व्याज देय (लाख ₹)	112.50	112.50	115.00	117.50	87.50	102.50
19. कुल वापिसी (लाख ₹)	-637.16	-881.89	-1,687.73	-866.13	-919.62	-1,271.10

परिवहन

2009-10 के दौरान हरियाणा परिवहन (वाणिज्य शाखा) की प्रगति

संख्या 21.5 (समाप्त)

विवरण	हरियाणा परिवहन कुरुक्षेत्र	हरियाणा परिवहन झज्जर	हरियाणा परिवहन पानीपत	हरियाणा परिवहन नारनौल	आई. एस. बी. टी. + एच. आर. ई. सी. + एच. एस. आर. के. एन. एल.	जोड़
1	18	19	20	21	22	23
(क) भौतिक उपलब्धियां:—						
1. कुल बेड़ा	165	127	118	120	—	3,246
2. कुल किलोमीटर (लाख)	223.89	133.99	144.43	136.81	—	3,905.98
3. इफैक्टिव किलोमीटर (लाख)	219.43	132.81	141.43	135.77	—	3,831.70
4. किलोमाटर पर लीटर	4.96	4.71	4.83	4.84	—	4.80
5. ब्रेक डाऊन	154	147	180	171	—	4158
6. ब्रेक डाऊन प्रति 10000 किलोमीटर	0.07	0.11	0.12	0.12	—	0.11
7. दुर्घटनाए (संख्या)	21	14	15	13	—	321
8. कुल कर्मचारी (संख्या)	836	687	597	632	230	17452
9. प्रतिदिन किलोमीटर इफैक्टिव	60,118	36,386	38,748	37,196	—	10,49,782
10. प्रतिदिन कुल ढोए	61,341	36,711	39,571	37,483	—	10,70,132
11. प्रतिदिन यात्री ढोए	32,810	42,809	26,000	37,126	—	11,59,793
(ख) वित्तीय उपलब्धियां:—					—	
12. कुल प्राप्तियां (लाख ₹)	3,965.59	2,292.42	2,694.73	2,441.62	—	69,640.42
13. कुल खर्च (लाख ₹)	4,974.89	3,330.33	3,471.71	3,203.92	—	93,93,737
14. कुल प्रति किलोमीटर प्राप्तियां (पैसे)	1807	1,726	1,905	1,798	—	1,817
15. कुल प्रति किलोमीटर खर्च (पैसे)	2267	2,508	2,455	2,360	—	2,452
16. कुल लाभ (लाख ₹)	1,009.30	-1,037.91	-776.98	-762.30	—	-24,296.95
17. प्रति किलोमीटर पर लाभ (पैसे)	-460	-782	-549	-562	—	-634
18. व्याज देय (लाख ₹)	102.50	87.50	72.50	77.50	—	2,250.00
19. कुल वापिसी (लाख ₹)	-906.80	-950.41	-704.48	-684.80	—	22,046.95

प्राप्ति स्थान :—राज्य परिवहन आयुक्त, हरियाणा।

परिवहन

31 मार्च 2005 के प्रयोग में आने वाली पंजीकृत गाड़ियां (कर तथा कर रहित)

संख्या 21.6 (संख्या में)

राज्य/संघीय क्षेत्र	कुल गाड़ियां	दो पहियों वाली गाड़ियां	आटोरिक्शा	कार
1	2	3	4	5
आंध्र प्रदेश	64,57,921	51,16,696	2,81,236	4,85,709
अरुणाचल प्रदेश*	21,825	11,051	1,441	2,468
असम	8,15,239	4,76,378	32,386	1,24,275
बिहार	13,51,938	9,03,261	42,050	71,834
छत्तीसगढ़	13,75,292	11,17,136	8,219	51,622
गोवा	4,82,303	3,42,087	9,763	80,619
गुजरात	78,17,272	57,44,353	2,96,758	6,32,154
हरियाणा	28,53,667	17,29,236	43,239	3,12,072
हिमाचल प्रदेश	3,00,779	1,67,906	3,717	51,019
जम्मू और कश्मीर	4,77,856	2,73,265	15,054	85,812
कर्नाटक	54,35,616	39,57,762	2,02,298	5,39,518
केरल	31,22,082	18,19,884	3,20,851	4,28,327
मध्य प्रदेश	41,87,973	31,76,549	47,976	1,66,393
झारखण्ड	13,56,978	10,49,303	40,714	1,02,186
महाराष्ट्र	99,35,965	69,26,576	5,15,249	10,39,800
मणिपुर	1,14,497	80,557	2,630	9,532
मेघालय	92,128	27,237	3,001	19,186
मिजोरम	46,590	21,816	1,336	5,565
नागालैंड	1,72,399	39,989	9,100	34,866
उड़ीसा	17,15,360	13,60,582	30,310	74,265
पंजाब	38,76,106	28,77,147	39,664	3,00,594
राजस्थान	42,60,729	30,16,763	71,711	2,34,297
सिक्किम	19,539	4,957	—	2,505
तमिलनाडू	92,57,187	72,92,507	1,63,545	7,83,892
त्रिपुरा**	72,730	34,450	11,881	5,784
उत्तर प्रदेश	73,44,486	56,52,044	80,037	4,99,148
उत्तराखंड	5,73,309	4,33,981	7,060	50,303
पश्चिमी बंगाल	26,80,555	16,87,045	56,038	5,28,101
अंडेमान निकोबार**	37,199	20,320	2,857	2,099
चण्डीगढ़	6,16,720	4,34,758	2,000	1,66,755
दादर नगर हवेली	39,933	20,841	527	10,443
दिल्ली	41,86,826	26,83,955	92,243	11,08,045
दमन एवं दियु	50,583	30,761	942	13,602
लक्षद्वीप	4,948	3,654	249	27
पांडिचेरी	3,47,189	2,64,895	4,600	49,833
अखिल भारत	8,15,01,719	5,87,99,702	24,40,682	80,72,650

1. नोट :— ट्रक, तीन पहिया व चार पहिया ढुलाई सम्मिलित हैं। ।
2. ट्रैक्टर व ट्राली भी सम्मिलित हैं। :—Not Indicated

अनन्तिम

परिवहन

31 मार्च 2005 के प्रयोग में आने वाली पंजीकृत गाड़ियां (कर तथा कर रहित)

संख्या 21.6 (जारी) (संख्या में)

जिला	जीप	टैक्सी	बस	माल गाड़ियां (1)	विविध (2)
1	6	7	8	9	10
आंध्र प्रदेश	61,692	97,516	57,726	2,38,001	1,19,345
अरुणाचल प्रदेश*	2,271	334	678	2,910	672
असम	14,808	11,440	10,776	1,03,970	41,206
बिहार	39,542	22,271	16,158	49,437	2,07,385
छत्तीसगढ़	7,855	4,736	22,294	65,059	98,371
गोआ	@	9,036	5,267	31,053	4,478
गुजरात	1,17,809	43,714	52,286	4,18,811	5,11,387
हरियाणा	90,513	17,294	11,297	2,34,428	4,15,588
हिमाचल प्रदेश	8,278	14,695	7,012	47,290	862
जम्मू और कश्मीर	10,778	12,344	20,954	45,464	14,185
कर्नाटक	43,804	56,226	89,294	2,21,913	3,24,801
केरल	72,227	1,00,012	95,486	2,34,191	51,104
मध्य प्रदेश	37,704	67,570	25,990	1,15,813	5,49,978
झारखण्ड	26,773	23,289	9,878	65,662	39,173
महाराष्ट्र	2,83,016	1,13,380	63,405	5,59,847	4,34,692
मणिपुर	8,269	369	3,150	7,804	2,186
मेघालय	10,490	7,180	3,285	17,726	4,023
मिजोरम	3,576	4,316	672	4,061	5,248
नागालैंड	21,999	4,721	4,079	54,735	2,910
उड़ीसा	29,938	26,365	17,392	1,03,402	73,106
पंजाब	36,751	9,616	19,855	1,187,66	4,73,713
राजस्थान	1,37,384	37,761	58,092	2,08,881	4,95,840
सिक्किम	3,293	5,467	1,118	2,186	13
तमिलनाडू	54,575	1,24,370	1,02,504	5,09,942	2,25,852
त्रिपुरा**	4,283	1,232	1,877	9,536	3,687
उत्तर प्रदेश	1,06,897	27,810	41,325	1,65,123	7,72,102
उत्तराखंड	6,734	14,605	6,361	17,785	36,480
पश्चिमी बंगाल	@	65,110	33,613	2,23,826	86,822

परिवहन

31 मार्च 2005 के प्रयोग में आने वाली पंजीकृत गाड़ियां (कर तथा कर रहित)

संख्या 21.6 (जारी) (संख्या में)

जिला	जीप	टैक्सी	बस	माल गाड़ियां (1)	विविध (2)
1	6	7	8	9	10
अंडेमान निकोबार**	705	246	839	1,677	8,456
चण्डीगढ़	—	1,550	2,211	9,446	—
दादर नगर हवेली	448	112	162	7,303	97
दिल्ली	61,286	13,470	1,02,624	1,20,324	4,879
दमन एवं दियु	301	43	427	4,144	363
लक्षद्वीप	86	—	72	290	570
पांडिचेरी	3,841	1,538	4,628	10,712	7,142
अखिल भारत	13,07,926	9,39,738	8,92,787	40,31,518	50,16,716

* आंकड़े 1996-97 से सम्बन्धित

प्राप्ति स्थान :—भूतल परिवहन मंत्रालय, भारत सरकार, नई दिल्ली।

** आंकड़े 2001-02 से सम्बन्धित

(सी) एल.एम.वी. (यात्री) में 5726 किराये पर लिए मोटर साईकिल भी शामिल है।

@ कारों में सम्मिलित है। स—संशोधित

$ ओमनी बसें शामिल है। . . —वर्णित नहीं है।

परिवहन

31 मार्च 2006 (अ) को प्रयोग में आने वाली पंजीकृत गाड़ियां (कर तथा कर रहित)

संख्या 21.6 (a) (संख्या में)

जिला	कुल गाड़ियां	दो पहियों वाली गाड़ियां	आटोरिक्शा	कार
1	2	3	4	5
आंध्र प्रदेश	72,18,195	57,07,383	2,99,776	5,76,329
अरुणाचल प्रदेश*	22,101	11,112	1,449	2,595
असम	9,14,023	5,41,275	34,906	1,45,029
बिहार	14,,32,343	9,64,594	45,365	76,896
छत्तीसगढ़	15,40,849	12,47,658	9,194	59,591
गोआ	5,29,019	3,75,571	10,035	89,547
गुजरात	86,22,290	63,52,109	3,36,695	7,03,968
हरियाणा	30,87,026	18,81,174	45,858	3,73,659
हिमाचल प्रदेश	3,33,528	1,87,883	2,825	58005
जम्मू और कश्मीर	5,23,543	2,97,656	15,919	98,309
कर्नाटक	62,20,370	45,12,910	2,13,721	6,35,205
केरल	35,58,704	20,99,652	3,42,527	4,98,472
मध्य प्रदेश	46,08,627	35,26,416	51,049	1,85,700
झारखण्ड	15,05,051	11,64,854	46,834	1,13,500
महाराष्ट्र	1,09,66,434	76,91,856	5,34,535	11,65,365
मणिपुर	1,24,129	86,931	2,721	11,233
मेघालय	1,04,116	31,008	3,569	22,351
मिजोरम	51,876	24,737	1,534	6,286
नागालैंड	1,83,716	42,851	9,548	37,513
उड़ीसा	19,31,995	15,30,295	34,360	82,686
पंजाब	40,35,160	29,75,198	43,280	3,35,284
राजस्थान	47,54,027	33,93,916	79,576	2,69,861
सिक्किम	22,019	5,282	—	3,053
तमिलनाडू	1,00,53,913	79,36,778	1,74,646	8,40,433
त्रिपुरा**	1,05,768	61,968	13,237	6,656
उत्तर प्रदेश	79,89,134	60,83,655	91,346	6,15,739
उत्तराखंड	6,43,385	4,86,734	7,906	59,368
पश्चिमी बंगाल	28,71,799	18,33,820	40,315	5,56,230
अंडेमान निकोबार**	40,815	23079	2,997	2,441
चण्डीगढ़	6,46,629	4,54,308	2,000	1,76,387
दादर नगर हवेली	44,656	23,607	539	11,820
दिल्ली	44,87,412	28,51,920	96,149	12,22,706
दमन एवं दीयु	55,102	33,379	976	15,007
लक्षद्वीप	6,263	4,822	273	38
पांडिचेरी	3,84,250	2,96,735	4,665	52,593
अखिल भारत	8,96,18,267	6,47,43,126	26,00,325	91,09,855

नोट :—(1) ट्रक, तीन पहिया व चार पहिया ढुलाई वाहन सम्मिलित हैं।

(2) टैक्टर व ट्राली भी सम्मिलित हैं।

अ—अनन्तिम। ... :— वर्णित नहीं है।

परिवहन

31 मार्च 2006 (अ) को प्रयोग में आने वाली पंजीकृत गाड़ियां (कर तथा कर रहित)

संख्या 21.6 (a) (संख्या में)

जिला	जीप	टैक्सी	बस	माल गाड़ियां (1)	विविध (2)
1	6	7	8	9	10
आंध्र प्रदेश	65,377	1,13,693	63,582	2,66,944	36,12,649
अरुणाचल प्रदेश*	2,284	343	682	2,956	680
असम	15,080	12,671	11,378	1,11,172	42,,512
बिहार	41,863	22,698	16,271	50,016	2,14,640
छत्तीसगढ़	8,575	5,036	24,955	73,574	1,12,266
गोआ	@	9,361	5,689	34,043	4,773
गुजरात	1,22,864	47,914	54,446	4,57,702	5,46,592
हरियाणा	95,450	16,344	19,986	2,50,540	4,04,015
हिमाचल प्रदेश	9,544	14,542	7,261	52,426	1,042
जम्मू और कश्मीर	11,058	13,656	21,654	50,017	15,274
कर्नाटक	41,989	67,385	95,627	2,76,013	3,77,520
केरल	73,158	1,19,753	1,27,574	2,64,262	33,306
मध्य प्रदेश	38,291	72,760	27,997	1,23,236	5,83,178
झारखण्ड	30,962	24,693	10,238	68,915	45,055
महाराष्ट्र	3,00,023	1,22,389	66,754	6,21,971	4,63,541
मणिपुर	8,568	377	3,371	8,600	2,328
मेघालय	11,300	8,432	3,497	19,625	4,334
मिजोरम	3,712	4,988	704	4,480	5,435
नागालैंड	22,481	5,004	4,410	58,893	3,016
उड़ीसा	30,547	30,426	18,563	1,22,275	82,843
पंजाब	41,670	9,937	21,136	1,27,720	8,062
राजस्थान	1,47,840	42,679	60,979	2,29,347	5,29,829
सिक्किम	3,769	6,052	1,435	2,404	13,222
तमिलनाडू	55,673	1,34,580	1,09,948	5,47,055	2,54,800
त्रिपुरा**	4,358	1,316	1,974	10,673	5,586
उत्तर प्रदेश	1,12,837	28,443	45,564	1,84,428	8,27,122
उत्तराखंड	6,944	16,069	7,578	20,428	38,358
पश्चिमी बंगाल	@	68,926	43,599	2,35,269	93,640
अंडेमान निकोबार**	779	246	993	1,792	8,488
चण्डीगढ़	—	1,771	2,358	9,805	—

परिवहन

31 मार्च 2006 (अ) को प्रयोग में आने वाली पंजीकृत गाड़ियां (कर तथा कर रहित)

संख्या 21.6 (a) (संख्या में)

जिला	जीप	टैक्सी	बस	माल गाड़ियां (1)	विविध (2)
1	6	7	8	9	10
दादर नगर हवेली	460	123	182	7,822	103
दिल्ली	65,028	15,569	1,06,240	1,24,826	4,974
दमन एवं दियु	307	43	458	4,539	393
लक्षद्वीप	88	—	86	347	609
पांडिचेरी	3,865	1,626	4,915	11,868	7,983
अखिल भारत	13,76,744	10,39,845	9,92,084	44,35,983	83,48,168

* आंकड़े 1996-97 से सम्बन्धित

प्राप्ति स्थान :—भूतल परिवहन मंत्रालय, भारत सरकार, नई दिल्ली।

** आंकड़े 2001-02 से सम्बन्धित

(सी) एल.एम.वी. (यात्री) में 5726 किराये पर लिए मोटर साईकिल भी शामिल है।

@ कारों में शामिल है।

$ ओमनी बसें शामिल है। *** आंकड़े 2002-03 से सम्बन्धित है।

परिवहन

2005-06 में सड़क क्षेत्रफल तथा आबादी से सम्बन्धित भारत के विभिन्न राज्यों में मोटर गाड़ियों की संख्या

संख्या 21.7

राज्य	मोटर गाड़ियों की संख्या प्रति	
	100 किलोमीटर क्षेत्रफल	लाख आबादी*
1	2	3
आंध्र प्रदेश	2624	9471
अरुणाचल प्रदेश	26	2013
असम	1165	3429
बिहार	1521	1726
छत्तीसगढ़	1140	7396
गोवा	14290	3925
गुजरात	4399	17062
हरियाणा	6982	14599
हिमाचल प्रदेश	599	5488
जम्मू और कश्मीर	236	5161
कर्नाटक	3243	1177
केरल	9157	11176
मध्य प्रदेश	1495	5585
झारखंड	1888	4322
महाराष्ट्र	3564	11320
मणिपुर	556	5729
मेघालय	464	4490
मिजोरम	246	5838
नागालैंड	1108	9232
उड़ीसा	1241	5249
पंजाब	8012	16565
राजस्थान	1389	8413
सिक्किम	310	4071
तमिलनाडू	7730	16110
त्रिपुरा	1009	3306
उत्तर प्रदेश	3316	4807
उत्तराखंड	1203	7579
पश्चिमी बंगाल	3236	3582
भारत	27261	8712

* वर्ष 2001 की जनगणना पर आधारित।

प्राप्ति स्थान :—भूतल परिवहन मंत्रालय, भारत सरकार, नई दिल्ली।

हरियाणा में सड़क लम्बाई
(किलोमीटर में)

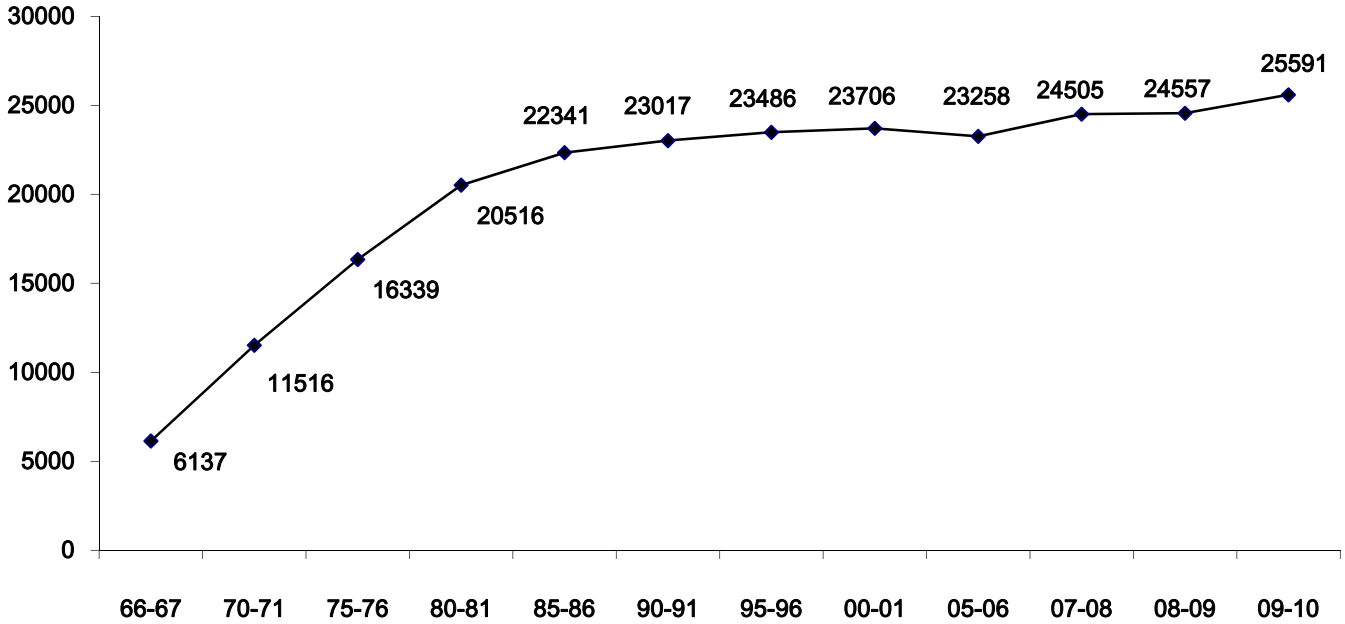

परिवहन

हरियाणा में लोक निर्माण विभाग द्वारा अनुरक्षित सड़कों की लम्बाई

संख्या 21.8 (किलोमीटर)

वर्ष/जिला	सड़क—लम्बाई		
	पक्की	कच्ची	जोड़
1	2	3	4
1966-67	5,321	816	6,137
1970-71	9,107	2,409	11,516
1975-76	15,280	1,059	16,339
1980-81	18,260	2,256	20,516
1985-86	20,285	2,056	22,341
1990-91	21,797	1,220	23,017
1995-96	22,568	918	23,486
2000-01	22,960	746	23,706
2005-06	23,013	245	23,258
2008-09	24,317	240	24,557
2009-10 (अ)	25,407	184	25,591
अम्बाला	1127	9	1,136
पंचकूला	528	—	528
यमुनानगर	1,099	9	1,108
कुरुक्षेत्र	1,100	—	1,100
कैथल	1,760	1	1,761
करनाल	1,551	9	1,560
पानीपत	842	—	842
सोनीपत	1,344	—	1,344
रोहतक	894	21	915
झज्जर	1,261	—	1,261
फरीदाबाद	493	—	493
पलवल	779	—	779
गुड़गांव	654	—	654
मेवात	928	—	928
रिवाड़ी	913	24	937
महेन्द्रगढ़	1,030	—	1,030
भिवानी	2,397	21	2,418
जीन्द	995	16	1,011
हिसार	2,052	65	2,117
फतेहाबाद	1,493	2	1,495
सिरसा	2,160	7	2,167
दूसरे राज्यों में अनुरक्षित सड़कें — राजस्थान	7	—	7

अ— अनन्तिम।

प्राप्ति स्थान :— प्रमुख अभियन्ता, लोक निर्माण विभाग (भवन एवं सड़कें शाखा), हरियाणा।

परिवहन

हरियाणा में लोक निर्माण विभाग (सड़क और भवन) और स्थानीय निकायों द्वारा अनुरक्षित सड़कों की लम्बाई

संख्या 21.9 (किलोमीटर)

वर्ष/जिला	लोक निर्माण विभाग (भवन और सड़कें)					
	राष्ट्रीय मुख्या मार्ग			राज्य सड़कें		
	पक्की		कच्ची	जोड़	पक्की	
	सतही	असतही			सतही	असतही
1	2	3	4	5	6	7
1966-67	759	—	8	767	4,273	289
1970-71	677	5	—	682	6,664	1,465
1975-76	682	—	—	682	13,862	386
1980-81	655	—	—	655	16,995	610
1985-86	655	—	—	655	19,475	155
1990-91	656	—	—	656	20,897	244
1995-96	656	—	—	656	21,912	—
2000-01	1,346	—	—	1,346	21,224	390
2005-06	1,083	—	—	1,083	21,798	132
2008-09	1,462	—	—	1,462	22,732	123
2009-10(अ)	1462	—	—	1462	25323	84
अम्बाला	146	—	—	146	1127	—
पंचकूला	66	—	—	66	528	—
यमुनानगर	78	—	—	78	1099	—
कुरुक्षेत्र	76	—	—	76	1100	—
कैथल	46	—	—	46	1760	—
करनाल	55	—	—	55	1486	65
पानीपत	57	—	—	57	842	—
सोनीपत	61	—	—	61	1344	—
रोहतक	122	—	—	122	887	7
झज्जर	65	—	—	65	1261	—
फरीदाबाद	91	—	—	91	493	—
पलवल	—	—	—	—	779	—
गुड़गांव	59	—	—	59	654	—
मेवात	20	—	—	20	928	—
रिवाड़ी	92	—	—	92	912	1
महेन्द्रगढ़	—	—	—	—	1030	—
भिवानी	36	—	—	36	2397	—
जीन्द	127	—	—	127	987	8
हिसार	142	—	—	142	2051	1
फतेहाबाद	41	—	—	41	1491	2
सिरसा	82	—	—	82	2160	—
दूसरे राज्यों में अनुरक्षित सड़कें — राजस्थान	—	—	—	—	7	—

अ—अनन्तिम।

नोट :— सड़कों की लम्बाई में कमी कुछ सड़कों की राष्ट्रीय मार्ग प्रधिकरण को सड़कों का हस्तांतरण के कारण हुई है।

परिवहन

हरियाणा में लोक निर्माण विभाग (सड़क और भवन) और स्थानीय निकायों द्वारा अनुरक्षित सड़कों की लम्बाई

संख्या 21.9 (जारी) (किलोमीटर)

वर्ष/जिला	द्वारा अनुरक्षित		स्थानीय निकायों द्वारा अनुरक्षित			सड़कों की कुल लम्बाई (5+9+12)
	कच्ची	जोड़ (6+7+8)	पक्की	कच्ची	जोड़ (10+11)	
1	8	9	10	11	12	13
1966-67	808	5,370	373	1,677	2,050	8,187
1970-71	—	8,129	296	2,409	2,705	11,516
1975-76	—	14,248	350	1,059	1,409	16,339
1980-81	2,256	19,861	—	—	—	20,516
1985-86	2,056	21,686	—	—	—	22,341
1990-91	1,220	22,361	—	—	—	23,017
1995-96	918	22,830	—	—	—	23,486
2000-01	746	22,360	—	—	—	23,706
2005-06	245	22,175	—	—	—	23,258
2008-09	240	23,095	—	—	—	24,557
2009-10(अ)	184	25591	—	—	—	27053
अम्बाला	9	1136	—	—	—	1282
पंचकूला	—	528	—	—	—	594
यमुनानगर	9	1108	—	—	—	1186
कुरुक्षेत्र	—	1100	—	—	—	1176
कैथल	1	1761	—	—	—	1807
करनाल	9	1560	—	—	—	1615
पानीपत	—	842	—	—	—	899
सोनीपत	—	1344	—	—	—	1405
रोहतक	21	915	—	—	—	1037
झज्जर	—	1261	—	—	—	1326
फरीदाबाद	—	493	—	—	—	584
पलवल	—	779	—	—	—	779
गुड़गांव	—	654	—	—	—	713
मेवात	—	928	—	—	—	948
रिवाड़ी	24	937	—	—	—	1029
महेन्द्रगढ़	—	1030	—	—	—	1030
भिवानी	21	2418	—	—	—	2454
जीन्द	16	1011	—	—	—	1138
हिसार	65	2117	—	—	—	2259
फतेहाबाद	2	1495	—	—	—	1536
सिरसा	7	2167	—	—	—	2249
दूसरे राज्यों में अनुरक्षित सड़कें — राजस्थान	—	7	—	—	—	7

प्राप्ति स्थान :— प्रमुख अभियन्ता, लोक निर्माण विभाग (भवन एवं सड़कें शाखा), हरियाणा।

टिप्पणी :— 1978 से स्थानीय निकायों द्वारा किसी भी प्रकार की सड़कें अनुरक्षित नहीं हैं।

परिवहन

हरियाणा में लोक—निर्माण विभाग (भवन और सड़कें) द्वारा किस्मों के आधार पर अनुरक्षित सड़कों की लम्बाई

संख्या 21.10 (किलोमीटर)

सड़कों की किस्में	1966-67	1970-71	1980-81	1985-86	1990-91	1995-96	2000-01	2005-06	2008-09	2009-10(P)
1	2	3	4	5	6	7	8	9	10	11
सीमेंट कंक्रीट	5	5	3	3	2	2	43	283	662	982
बिटुमन मकादम	—	—	—	—	—	—	—	—	—	—
प्रमिक्स बिटुमन अस्फालट कार्पेट	—	—	—	—	—	—	—	—	—	—
ऊपर से काली समतल सड़के	5,027	7,336	17,647	20,127	21,551	22,566**	22,527	22,598	23,532	25,803
वाटर वाऊंड मकादम (केवल पक्के पत्थर की)	289	1,470	610	155	244	—	390	132	123	84
वाटर बाऊंड मकादम (कन्कर)	—	—	—	—	—	—	—	—	—	—
दूसरी निचली किस्म की (मरम, बजरी और रेत मिट्टी आदि)	—	—	—	—	—	—	—	—	—	—
कच्ची सड़कें	816	—*	2,256	2,056	1,220	918	746	245@	240	184
जोड़	**6,137**	**8,811**	**20,516**	**22,341**	**23,017**	**23,486**	**23,706**	**23,258**	**24,557**	**27,053**

प्राप्ति स्थान :— प्रमुख अभियन्ता, लोक—निर्माण विभाग (भवन एवं सड़कें), हरियाणा।

टिप्पणी :— ऊपर दिये गये आंकड़ों में वह लम्बाई भी शामिल है जिसकी देखभाल दूसरे राज्यों में की जाती है।

* वर्ष 1970-71 से 1975-76 तक कच्ची सड़कों का रिकार्ड लोक निर्माण द्वारा नहीं रखा जाता था।

असतही सड़कों की लम्बाई भी लम्बाई भी सम्मिलित है।

अ—अनन्तिम।

सड़कों की लम्बाई में कमी कुछ कच्ची सड़कों को हरियाणा राज्य विपणन मण्डल को स्थानांतरण करने के कारण हुई है।

परिवहन

हरियाणा में पक्की सड़कों की लम्बाई

संख्या 21.11 (किलोमीटर)

वर्ष/जिला	पक्की सड़कों की लम्बाई		
	कुल लम्बाई	प्रति 100 वर्ग किलोमीटर क्षेत्र पर	प्रति लाख जनसंख्या पर
1	2	3	4
1966-67	5,032	11.42	66
1970-71	7,377	16.68	97
1975-76	14,544	32.89	145
1980-81	17,650	39.92	176
1985-86	20,130	45.54	156
1990-91	21,553	48.75	132
1995-96	22,568	51.04	137
2000-01	22,960	51.93	109
2005-06	23,013	52.05	109
2008-09	24.317	55.00	115
2009-10	24202	54.74	114
अम्बाला	1204	76.49	119
पंचकूला	567	63.14	121
यमुनानगर	1163	65.78	112
कुरुक्षेत्र	1127	73.66	137
कैथल	1501	64.78	159
करनाल	1405	55.76	110
पानीपत	741	58.44	77
सोनीपत	1238	58.34	97
रोहतक	957	54.84	102
झज्जर	1099	59.92	125
फरीदाबाद*	1224	69.86	62
पलवल	-	-	-
गुड़गांव	697	55.58	80
मेवात	865	46.53	87
रिवाड़ी	983	61.67	128
महेन्द्रगढ़	1013	53.34	125
भिवानी	2323	48.62	163
जीन्द	1037	38.38	87
हिसार	2013	50.54	131
फतेहाबाद	1283	50.55	159
सिरसा	1762	41.20	158

प्राप्ति स्थान :— प्रमुख अभियन्ता, लोक—निर्माण विभाग (भवन एवं सड़कें), हरियाणा।

नोट :— तत्सम्बन्धी जनगणना की जनसंख्या प्रयोग की गई है। अ- अनन्तिम।

* पलवल की सूचना फरीदाबाद में सम्मिलित है।

परिवहन

पक्की सड़कों से जुड़े गांवों की संख्या

संख्या 21.12

जिला	1980-81	1985-86	1990-91	1995-96	2000-01	2005-06	2008-09	2009-10(अ)
1	2	3	4	5	6	7	8	9
अम्बाला	1,151	1,180	688	688	688	482	482	482
पंचकूला	—	—	—	—	—	222	222	222
यमुनानगर	—	—	625	625	625	611	612	612
कुरुक्षेत्र	720	721	392	392	392	407	407	407
कैथल	—	—	287	287	287	270	270	270
करनाल	574	585	372	372	372	421	421	421
पानीपत	—	—	214	214	214	179	179	179
सोनीपत	333	334	245	246	246	323	323	323
रोहतक	426	428	470	470	470	146	146	146
झज्जर	—	—	—	—	—	247	247	247
फरीदाबाद	420	420	411	411	411	413	333	333
पलवल	—	—	—	—	—	—	—	—
गुड़गांव	646	649	662	662	662	694	271	271
मेवात	—	—	—	—	—	—	503	503
रिवाड़ी	—	—	403	403	403	397	397	397
महेन्द्रगढ़	703	705	371	371	371	367	367	367
भिवानी	427	427	423	423	423	437	437	437
जीन्द	348	352	300	300	300	304	304	304
हिसार	492	495	501	501	501	272	272	272
फतेहाबाद	—	—	—	—	—	243	243	243
सिरसा	310	313	313	313	313	321	321	321
हरियाणा राज्य	6,550	6,609	6,677	6,678	6,678	6,756	6,757	6,757

अ— अनन्तिम।

प्राप्ति स्थान :— प्रमुख अभियन्ता, लोक—निर्माण विभाग (भवन एवं सड़कें), हरियाणा।

परिवहन

पक्की सड़कों से जुड़े गांवों की प्रतिशतता

संख्या 21.13

जिला	1980-81	1985-86	1990-91	1995-96	2000-01	2005-06	2008-09	2009-10(अ)
1	2	3	4	5	6	7	8	9
अम्बाला	94.26	96.34	97.31	97.31	97.31	100.00	100.00	100.00
पंचकूला	—	—	—	—	—	99.11	99.11	99.11
यमुनानगर	—	—	98.89	98.89	98.89	99.67	99.83	99.83
कुरुक्षेत्र	99.58	99.72	99.75	99.75	99.75	100.00	100.00	100.00
कैथल	—	—	99.31	99.31	99.31	100.00	100.00	100.00
करनाल	96.47	97.83	99.20	99.20	99.20	99.76	99.76	99.76
पानीपत	—	—	100.00	100.00	100.00	100.00	100.00	100.00
सोनीपत	99.11	99.11	99.19	99.19	99.70	100.00	100.00	100.00
रोहतक	99.30	99.77	99.58	99.58	99.58	100.00	100.00	100.00
झज्जर	—	—	—	—	—	100.00	100.00	100.00
फरीदाबाद	92.30	92.71	96.71	96.71	96.71	100.00	100.00	100.00
पलवल	—	—	—	—	—	—	—	—
गुड़गांव	96.27	96.15	98.37	98.37	98.37	100.00	100.00	100.00
मेवात	—	—	—	—	—	—	100.00	100.00
रिवाड़ी	—	—	99.75	99.75	99.75	100.00	100.00	100.00
महेन्द्रगढ़	99.15	99.29	100.00	100.00	100.00	99.73	99.73	99.73
भिवानी	99.53	99.53	99.76	99.76	99.76	100.00	100.00	100.00
जीन्द	100.00	100.00	100.00	100.00	100.00	99.35	99.73	99.73
हिसार	98.80	99.40	99.80	99.80	99.80	100.00	100.00	100.00
फतेहाबाद	—	—	—	—	—	100.00	100.00	100.00
सिरसा	97.79	98.74	98.74	98.74	98.74	100.00	100.00	100.00
हरियाणा राज्य	97.31	98.00	98.99	98.99	98.99	99.88	99.89	99.89

अ— अनन्तिम।

प्राप्ति स्थान :— प्रमुख अभियन्ता, लोक—निर्माण विभाग (भवन एवं सड़कें), हरियाणा।

परिवहन

भारत में विभिन्न मुख्य मार्गों की लम्बाई (राज्यवार) 2007-08 (P)

संख्या 21.14 (किलोमीटर)

वर्ष/जिला	राष्ट्रीय मुख्य मार्ग	राज्य मुख्य मार्ग	अन्य सड़कें
1	2	3	4
1970-71	23,838	56,765	2,76,833
1975-76	29,132	89,215	3,40,499
1980-81	31,671	94,359	4,21,895
1985-86	32,088	1,00,461	5,00,869
1990-91	33,650	1,27,311	5,09,435
1995-96	34,508	1,35,187	7,16,701
2000-01	57,737	1,32,100	7,36,001
2004-05	65569	144416	786230
2005-06	66590	148071	803669
2006-07	66590	152816	835003
2007-08 (अ)	66754	154522	863241
आंध्र प्रदेश	4472	10518	53886
अरुणाचल प्रदेश	392	—	12967
असम	2836	3134	31813
बिहार	3642	3767	74672
झारखंड	1805	1886	4994
दिल्ली	72	—	400
गोवा	269	279	4501
गुजरात	3245	18447	52421
हरियाणा	1512	2523	20108
हिमाचल प्रदेश	1208	1824	28428
जम्मू और कश्मीर	1245	67	5466
कर्नाटक	3843	20738	37943
केरल	1457	4137	24066
मध्य प्रदेश	4670	8729	60334
छत्तीसगढ़	2184	3419	28663
महाराष्ट्र	4176	33675	32055
मणिपुर	959	1137	10522
मेघालय	810	1134	6366
मिजोरम	927	259	3991
नागालैंड	494	404	9688
उड़ीसा	3704	3806	10464
पंजाब	1557	1393	27276
राजस्थान	5585	11240	92029
सिक्किम	62	179	1598
तमिलनाडू	4462	9264	45962
त्रिपुरा	400	689	14643
उत्तर प्रदेश	5874	8391	138024
उत्तराखंड	1991	1576	18272
पश्चिमी बंगाल	2524	1682	9091
अन्य केन्द्र शासित क्षेत्र	377	225	2598

परिवहन

भारत में विभिन्न मुख्य मार्गों की लम्बाई (राज्यवार) 2007-08 (P)

संख्या 21.14 (किलोमीटर)

वर्ष/जिला	जिला परिषद् की सड़कें	ग्राम पंचायत की सड़कें	सी. डी./पंचायत समिति सड़कें	शहरी सडकें	प्राजैक्ट सड़कें	जोड़
1	5	6	7	8	9	10
1970-71	1,61,247	1,07,215	86,068	72,120	1,30,893	9,14,979
1975-76	2,18,916	1,21,311	1,44,543	97,490	1,63,745	12,04,851
1980-81	2,73,468	1,79,848	1,75,549	1,23,120	1,85,511	14,85,421
1985-86	2,96,924	2,36,720	2,14,066	1,38,647	2,06,276	17,26,051
1990-91	3,95,005	3,13,374	2,22,909	1,86,799	2,09,737	19,98,220
1995-96	4,35,716	4,06,575	1,15,235	2,12,920	2,45,673	23,28,356(R)
2000-01	4,87,604	4,33,003(R)	1,47,413	2,52,001	2,23,665	24,69,524(R)
2004-05	469944	621904	327898	286707	259815	2962483
2005-06	473705	636205	331627	291991	262186	3014044
2006-07	507626	655299	334085	300580	268505	3120504
2007-08 (अ)	508608	670107	336872	304327	270189	3174620
आंध्र प्रदेश	126843	2003	126837	13799	8657	347015
अरुणाचल प्रदेश	—	—	—	14	1118	14491
असम	14735	94824	69184	5747	8061	230334
बिहार	25864	—	—	9854	2328	120127
झारखंड	—	—	—	313	8533	17531
दिल्ली	—	—	—	29087	—	29559
गोवा	—	4207	—	1193	120	10569
गुजरात	44434	—	—	19306	8777	146630
हरियाणा	—	—	—	5024	559	29726
हिमाचल प्रदेश	—	—	560	2168	2110	36298
जम्मू और कश्मीर	—	—	2740	1762	11043	22323
कर्नाटक	144725	—	—	24070	24135	255454
केरल	—	153797	—	13289	8011	204757
मध्य प्रदेश	—	47166	—	14605	30236	165740
छत्तीसगढ़	—	6418	12143	6553	15054	74434
महाराष्ट्र	102149	—	—	20383	30884	223322
मणिपुर	—	—	3716	168	—	16502
मेघालय	—	—	604	41	884	9839

अ— अनन्तिम

परिवहन

भारत में विभिन्न मुख्य मार्गों की लम्बाई (राज्यवार) 2007-08 (P)

संख्या 21.14 (समाप्त) (किलोमीटर)

वर्ष/जिला	जिला परिषद् की सड़कें	ग्राम पंचायत की सड़कें	सी. डी. समिति सड़कें	शहरी सडकें	प्राजैक्ट सड़कें	जोड़
1	5	6	7	8	9	10
मिजोरम	—	—	—	311	670	6158
नागालैंड	10055	1098	—	95	470	22304
उड़ीसा	—	139942	20324	18149	19015	215404
पंजाब	—	—	—	8085	6867	45178
राजस्थान	—	—	44287	12564	5774	171479
सिक्किम	—	—	—	29	5	1873
तमिलनाडू	—	63538	32792	17559	7636	181213
त्रिपुरा	—	14429	—	226	1346	31733
उत्तर प्रदेश	15520	31993	—	47448	37423	284673
उत्तराखंड	—	—	—	3202	16000	41041
पश्चिमी बंगाल	24203	110692	22434	26850	14294	211770
अन्य केन्द्र शासित क्षेत्र	80	—	1251	2433	179	7143

नोट :— कुल जोड़ पूर्णांकन करने के कारण भिन्न हो सकते हैं।

प्राप्ति स्थान :— भूतल परिवहन मंत्रालय, भारत सरकार, नई दिल्ली।

परिवहन

भारत में राज्यवार विभिन्न पक्की सतही सड़कों की लम्बाई 2007-08 (अ)

संख्या 21.15 (किलोमीटर)

राज्य/वर्ष	राष्ट्रीय मुख्य मार्ग	राज्य मुख्य मार्ग	अन्य पी. डबल्यू. डी. की सड़कें
1	2	3	4
1970-71	23,276	51,744	1,98,640
1975-76	28,765	83,966	2,44,745
1980-81	31,520	90,250	3,01,230
1985-86	31,962	97,236	3,73,360
1990-91	33,399	1,24,847	3,90,931
1995-96	34,291	1,32,862	5,69,677
2000-01	57,679	1,29,862	6,10,516
2004-05	65358	142713	643705
2005-06	66590	146140	664652
2006-07	66590	150528	689935
2007-08 (अ)	66754	152738	719383
आंध्र प्रदेश	4472	10357	50813
अरुणाचल प्रदेश	392	—	8945
असम	2836	2390	6725
बिहार	3642	3767	37673
झारखंड	1805	1886	4994
दिल्ली	72	—	400
गोवा	269	279	3832
गुजरात	3245	18188	50086
हरियाणा	1512	2523	19835
हिमाचल प्रदेश	1208	1669	16390
जम्मू और कश्मीर	1245	18	5231
कर्नाटक	3843	20663	36665
केरल	1457	4137	24066
मध्य प्रदेश	4670	8729	49468
छत्तीसगढ़	2184	3380	22276
महाराष्ट्र	4176	33492	31290
मणिपुर	959	1137	4472
मेघालय	810	1110	3398
मिजोरम	927	259	3711
नागालैंड	494	404	3957
उड़ीसा	3704	3792	10211
पंजाब	1557	1393	27166
राजस्थान	5585	11211	86424
सिक्किम	62	179	1145
तमिलनाडू	4462	9264	45960
त्रिपुरा	400	679	5666
उत्तर प्रदेश	5874	8391	134516
उत्तराखंड	1991	1538	12694
पश्चिमी बंगाल	2524	1682	8936
अन्य केन्द्र शासित क्षेत्र	377	221	2438

परिवहन

भारत में राज्यवार विभिन्न पक्की सतही सड़कों की लम्बाई 2007-08 (अ)

संख्या 21.15 (जारी) (किलोमीटर)

राज्य/वर्ष	जिला परिषद् की सड़कें	ग्राम पंचायत की सड़कें	सी. डी. पंचायत समिति सड़कें	शहरी सड़कें	प्राजैक्ट सडकें	जोड़
1	5	6	7	8	9	10
1970-71	36,402	12,316	16,105	53,359	6,106	3,97,948
1975-76	59,146	12,506	28,999	73,287	16,000	5,47,414
1980-81	89,416	26,131	38,497	85,877	20,755	6,83,676
1985-86	1,32,951	20,954	44,598	98,985	24,865	8,24,911
1990-91	2,10,453	45,028	52,669	1,36,644	30,368	10,24,339
1995-96	2,38,382	58,929	28,008	1,56,124	45,091	12,63,364
2000-01	2,75,786	55,675	36,691	1,91,797	56,541	14,14,547
2004-05	263311	119580	100023	195277	66299	1596266
2005-06	265737	125756	101872	200210	66581	1637538
2006-07	274582	132265	103324	207052	69039	1693315
2007-08 (अ)	278962	135331	105173	212750	74180	1745271
आंध्र प्रदेश	54225	—	54219	10950	4280	189316
अरुणाचल प्रदेश	—	344	—	14	60	9755
असम	2482	3257	4490	3621	811	26612
बिहार	7843	—	—	4492	719	58136
झारखंड	—	—	—	300	1052	10037
दिल्ली	—	—	—	20401	—	20873
गोवा	—	2149	—	1068	67	7664
गुजरात	41767	—	—	15002	4034	132322
हरियाणा	—	—	—	3721	112	27703
हिमाचल प्रदेश	—	—	129	1701	100	21197
जम्मू और कश्मीर	—	—	1693	1752	202	10141
कर्नाटक	64886	—	—	15418	11668	153143
केरल	—	69993	—	10868	5925	116446
मध्य प्रदेश	—	5162	—	10155	4242	82426
छत्तीसगढ़	—	2238	5926	4963	2561	43528
महाराष्ट्र	85549	—	—	15159	8379	178045
मणिपुर	—	—	—	114	—	6682
मेघालय	—	—	5	37	112	5472
मिजोरम	—	—	—	272	—	5169
नागालैंड	4342	250	—	93	—	9540
उड़ीसा	—	—	—	6777	6161	30645
पंजाब	—	—	—	6517	854	37487
राजस्थान	—	—	8159	10528	1687	123594
सिक्किम	—	—	—	29	3	1418
तमिलनाडू	—	39494	28615	14788	4763	147346

परिवहन

भारत में राज्यवार विभिन्न पक्की सतही सड़कों की लम्बाई 2007-08 (अ)

संख्या 21.15 (समाप्त) (किलोमीटर)

राज्य/वर्ष	जिला परिषद् की सड़कें	ग्राम पंचायत की सड़कें	सी. डी. पंचायत समिति सड़कें	शहरी सड़कें	प्राजैक्ट सडकें	जोड़
1	5	6	7	8	9	10
त्रिपुरा	—	5240	—	185	12	12182
उत्तर प्रदेश	7575	5853	—	31142	9141	202492
उत्तराखंड	—	—	—	2442	1527	20192
पश्चिमी बंगाल	10213	1351	990	17838	5577	49111
अन्य केन्द्र शासित क्षेत्र	80	—	947	2403	131	6597

प्राप्ति स्थान :— भूतल परिवहन मंत्रालय, भारत सरकार, नई दिल्ली।

अ—अनन्तिम

परिवहन

2007-08 में भारत के विभिन्न राज्यों में प्रति लाख आबादी और क्षेत्र की प्रति 100 वर्ग किलोमीटर के आधार पर सड़कों की लम्बाई

संख्या 21.16 (लम्बाई किलोमीटरों में)

राज्य/देश	सड़क लम्बाई प्रति	
	100 वर्ग किलोमीटर	लाख आबादी
1	2	3
अखिल भारत*	96.57	277.32
आंध्र प्रदेश	125.44	418.83
अरुणाचल प्रदेश	19.70	1376.79
असम	293.65	782.52
बिहार	127.57	128.30
झारखंड	21.99	58.09
दिल्ली	1993.19	174.34
गोवा	285.49	662.22
गुजरात	74.80	258.94
हरियाणा	67.24	122.98
हिमाचल प्रदेश	65.20	550.39
जम्मू और कश्मीर	10.04	198.30
कर्नाटक	133.19	443.88
केरल	526.87	605.75
मध्य प्रदेश	53.77	241.12
छत्तीसगढ़	55.06	319.88
महाराष्ट्र	72.57	206.83
मणिपुर	73.91	698.05
मेघालय	43.87	388.89
मिजोरम	29.21	634.85
नागालैंड	134.53	1027.36
उड़ीसा	138.34	543.20
पंजाब	89.71	169.07
राजस्थान	50.11	265.72
सिक्किम	26.40	316.92
तमिलनाडू	139.33	274.12
त्रिपुरा	302.62	908.99
उत्तर प्रदेश	532.27	149.63
उत्तराखंड	17.03	431.51
पश्चिमी बंगाल	238.61	243.43
संघीय क्षेत्र	75.37	204.62

प्राप्ति स्थान :— भूतल परिवहन मंत्रालय, भारत सरकार, नई दिल्ली।

परिवहन

31 मार्च को किलोमीटरों में रेल मार्ग

संख्या 21.17

मण्डल/वर्ष	किलोमीटरों में रेल मार्ग			
	जोड़	बड़ी लाईन 5'—6"	मीटर लाईन 3'—3"	छोटी लाईन 2'—6" या 2'—0"
1	2	3	4	5
(क) दिल्ली				
1966-67	1,574.20	1,478.63	—	95.57
1970-71	1,592.50	1,496.93	—	95.57
1975-76	1,597.64	1,502.07	—	95.57
1980-81	1,852.76	1,757.19	—	95.57
1985-86	1,864.76	1,769.19	—	95.57
1990-91	1,192.95	1,192.95	—	—
1995-96	1,192.95	1,192.95	—	—
2000-01	1,188.38	1,188.38	—	—
2005-06	1,386.37	1,298.66	87.71	—
2008-09	1,309.93	1,298.66	11.27	—
2009-10	1,315.68	3,834.14	11.27	—
(ख) फिरोजपुर				
1966-67	1,670.91	1,506.92	—	163.99
1970-71	1,698.73	1,534.74	—	163.99
1975-76	1,774.76	1,610.77	—	163.99
1980-81	1,777.28	1,613.29	—	163.99
1985-86	1,765.28	1,601.29	—	163.99
1990-91	1,464.80	1,300.81	—	163.99
1995-96	1,475.80	1,311.81	—	163.99
2000-01	1,562.44	1,398.45	—	163.99
2005-06	1,608.33	1,444.02	—	164.31
2008-09	1,709.33	1,545.02	—	164.31
2009-10	1,726.23	1,561.92	—	164.31
(ग) अम्बाला				
1990-91	1,006.00	910.43	—	95.57
1995-96	1,009.00	913.43	—	95.57
1997-98	987.09	890.55	—	96.54
2000-01	987.09	890.55	—	96.54
2005-06	1,053.10	956.56	—	96.54
2008-09	1,053.10	956.56	—	96.54
2009-10	1,064.35	967.81	—	96.54
जोड़ (क+ख+ग)				

प्राप्ति स्थान :— महाप्रबन्धक (सांख्यान), उत्तर रेलवे, नई दिल्ली।

परिवहन

31 मार्च को किलोमीटरों में रेल मार्ग

संख्या 21.17 (जारी)

मण्डल/वर्ष	किलोमीटरों में रेल मार्ग			
	जोड़	बड़ी लाईन 5'—6"	मीटर लाईन 3'—3"	छोटी लाईन 2'—6" या 2'—0"
1	2	3	4	5
1966-67	3,245.11	2,985.55	—	259.56
1970-71	3,291.23	3,031.67	—	259.56
1975-76	3,372.40	3,112.84	—	259.56
1980-81	3,630.04	3,370.48	—	259.56
1985-86	3,630.04	3,370.48	—	259.56
1990-91	3,663.75	3,404.19	—	259.56
1995-96	3,677.75	3,418.19	—	259.56
2000-01	3,737.91	3,477.38	—	260.53
2005-06	4,047.80	3,699.24	87.71	260.85
2008-09	4,072.36	3,800.24	11.27	260.85
2009-10	4106.26	3834.14	11.27	260.85

प्राप्ति स्थान :— महाप्रबन्धक (सांख्यान), उत्तर रेलवे, नई दिल्ली।

परिवहन

बड़ी लाईन पर महत्वपूर्ण पदार्थों से लदे डिब्बों की संख्या

संख्या 21.18

मद/मण्डल	1970-71	1980-81	1985-86	1990-91	1995-96	2000-01	2005-06	2008-09	2009-10
1	2	3	4	5	6	7	8	9	10
खाद्यान्न—									
दिल्ली	90,724	2,05,140	2,07,989	1,05,199	1,58,694	1,07,305	2,27,314	44,315	58,676
फिरोजपुर	85,197	1,92,022	2,44,003	2,08,131	2,02,088	2,01,699	3,51,072	92,946	1,15,723
अम्बाला	—	—	—	1,82,886	1,96,794	1,56,100	3,16,576	83,772	1,04,768
तेल के बीज—									
दिल्ली	3,446	233	135	24	—	—	89	—	—
फिरोजपुर	1,401	1,217	1,864	218	42	26	283	—	—
अम्बाला	—	—	—	583	—	—	88	—	—
खांड—									
दिल्ली	4,768	3,271	4,964	7,080	1,175	6,519	3,961	1,079	337
फिरोजपुर	1	5	99	—	—	67	5	—	—
अम्बाला	—	—	—	560	18	1,137	590	204	—

प्राप्ति स्थान :— महाप्रबन्धक (सांख्यान), उत्तर रेलवे, नई दिल्ली।

खण्ड XXII
विपणन तथा संग्रहण

इस खण्ड में हरियाणा राज्य में प्रमुख कृषि मंडियों, उन के सब-यार्ड, सरकारी गोदामों की क्षमता, प्रमुख फसलों की वसूली तथा कृषि उत्पादन की आमद से संबंधित सूचना दी गई है । ये सूचना खाद्य एवं पूर्ति विभाग, हरियाणा तथा हरियाणा कृषि विपणन मण्डल से प्राप्त की गई है।

सारणी 22.1 — हरियाणा की प्रमुख कृषि मंडियां दी गई है।

सारणी 22.2— हरियाणा की जिलावार मंडियों की संख्या दिखाई गई है।

सारणी 22.3 — हरियाणा में कृषि उत्पादन की आमद को दर्शाती है।

सारणी 22.4 — हरियाणा में सरकारी गोदामों की क्षमता दी गई है।

सारणी 22.5 — हरियाणा में जिलावार सरकारी गोदामों की क्षमता दी गई है।

सारणी 22.6 — हरियाणा में जिलावार ठंडे गोदामों की क्षमता तथा संख्या दी गई है।

सारणी 22.7 — हरियाणा में गेहुँ तथा धान की वसूली से संबंधित आंकड़े दिये गये हैं।

सारणी 22.8 — हरियाणा में विभिन्न एजेंसियों द्वारा जिलावार गेहुँ तथा धान की वसूली दिखाई गई है।

विपणन तथा संग्रहण

हरियाणा में प्रमुख कृषि मंडियां (31 मार्च 2010 को)

संख्या 22.1

जिला	मण्डी का नाम	
1	2	
अम्बाला	1. अम्बाला शहर	5. मुलाना
	2. अम्बाली छावनी	6. नाराणगढ़
	3. बराड़ा	7. शहजादपुर
	4. निनोला	
पंचकूला	1. पंचकूला	3. बरवाला
	2. रायपुररानी	
यमुनानगर	1. जगाधरी	5. मुस्तफाबाद
	2. यमुनानगर	6. रादौर
	3. छछरौली	7. बिलासपुर
	4. सढ़ौरा	
कुरुक्षेत्र	1. थानेसर	5. पेहोवा
	2. पिपली	6. लाडवा
	3. इसमाइलाबाद	7. बबैन
	4. शाहबाद	
कैथल	1. कैथल	5. सीवन
	2. चीका	6. कलायत
	3. फतेहपुर पुण्डरी	7. पाई
	4. डांढ	
करनाल	1. करनाल	6. निंसिग
	2. कुंजपुरा	7. घरौंडा
	3. नीलोखेड़ी	8. निगधु
	4. तरावड़ी	9. जुंडला
	5. इन्द्री	10. असन्ध
पानीपत	1. पानीपत	4. मडलौडा
	2. इसराना	5. बापौली
	3. समालखा	
सोनीपत	1. सोनीपत	3. गोहाना
	2. गन्नौर	

विपणन तथा संग्रहण

हरियाणा में प्रमुख कृषि मंडियां (31 मार्च 2010 को)

संख्या 22.1 (समाप्त)

जिला	मण्डी का नाम	
1	2	
रोहतक	1. रोहतक	3. सांपला
	2. महम	
झज्जर	1. बहादुरगढ़	2. झज्जर
फरीदाबाद	1. फरीदाबाद	2. बल्लबगढ़
पलवल	1. होडल	3 हसनपुर
	2. पलवल	4 हथीन
गुड़गांव	1. गुड़गांव	3. पटौदी
	2. फरुख नगर	4. सोहना
मेवात	1. नूह	3. तावडू
	2. पुनहाना	4. फिरोजपुर झिरका
रिवाड़ी	1. रिवाड़ी	2. कोसली
महेन्द्रगढ़	1. नारनौल	3. कनीना
	2. अटेली	4. महेन्द्रगढ़
भिवानी	1. भिवानी	5. तोशाम
	2. चरखी दादरी	6. बहल
	3. लोहारु	7. सिवानी
	4. जूई	
जीन्द	1. जीन्द	4. सफीदों
	2. जुलाना	5. उचाना
	3. पीलूखेड़ा	6. नरवाना
हिसार	1. हिसार	4. उकलाना
	2. हांसी	5. बरवाला
	3. आदमपुर	6. नारनौंद
फतेहाबाद	1. फतेहाबाद	5. टोहाना
	2. भट्टू कलां	6. धरसूल
	3. रतिया	7. भूना
	4. जाखल	
सिरसा	1. सिरसा	4. कालांवाली
	2. रानियां	5. डबवाली
	3. ऐलनाबाद	6. डींग
जोड़	**106**	

प्राप्ति स्थान :— हरियाणा राज्य कृषि विपणन मण्डल।

विपणन तथा संग्रहण
हरियाणा में मंडियों की जिलावार संख्या

संख्या 22.2

जिला	नियमित मंडियों की संख्या		सब-यार्डों की संख्या		प्रति नियमित मंडी द्वारा सेवा प्रदत्त गांवों* की औसत संख्या		नियमित मंडी के अधीन औसत क्षेत्र (वर्ग कि. मी.)	
	2008-09	2009-10	2008-09	2009-10	2008-09	2009-10	2008-09	2009-10
1	2	3	4	5	6	7	8	9
अम्बाला	7	7	9	9	69	69	225	225
पंचकूला	3	3	3	3	75	75	299	299
यमुनानगर	7	7	10	10	88	88	253	253
कुरुक्षेत्र	7	7	13	13	58	58	219	219
कैथल	7	7	16	16	39	39	331	331
करनाल	10	10	8	8	42	42	254	254
पानीपत	5	5	4	4	36	36	254	254
सोनीपत	3	3	9	9	107	107	707	707
रोहतक	3	3	4	4	49	49	582	582
झज्जर	2	2	3	3	126	126	917	917
फरीदाबाद	6	2	4	3	69	69	358	358
पलवल	-	4	-	1	**	**	**	**
गुड़गांव	4	4	4	4	88	88	346	346
मेवात	4	4	3	3	**	**	**	**
रिवाड़ी	2	2	6	6	200	200	791	791
महेन्द्रगढ़	4	4	8	8	92	92	465	465
भिवानी	7	7	9	9	63	63	683	683
जीन्द	6	6	10	10	51	51	450	450
हिसार	6	6	22	22	45	45	664	664
फतेहाबाद	7	7	15	15	35	35	360	360
सिरसा	6	6	18	18	54	54	713	713
जोड़	106	106	178	178	64	64	417	417

* 2001 जनगणना अनुसार।

प्राप्ति स्थान :— हरियाणा राज्य कृषि विपणन मण्डल।

** सूचना पुराने जिलों में सम्मिलित है।

विपणन तथा संग्रहण

हरियाणा में कृषि उत्पादन की आमद—2009-10

संख्या 22.3 (जारी) (00 टन)

जिला	गेहूँ	जौं	मक्की	बाजरा	धान	चना	दालें	ग्वार
1	2	3	4	5	6	7	8	9
अम्बाला	1795	1	66	21	4107	—	9	—
पंचकूला	227	2	20	7	582	—	6	—
यमुनानगर	1944	—	295	1	3479	2	13	—
कुरुक्षेत्र	5122	—	4	1	10407	—	6	—
कैथल	6298	—	—	11	7181	—	6	—
करनाल	7177	—	13	4	9666	2	21	—
पानीपत	2925	—	12	3	3083	3	11	—
सोनीपत	4288	1	17	149	2190	1	2	—
रोहतक	2133	12	11	90	266	2	4	—
झज्जर	513	1	2	31	—	2	3	—
फरीदाबाद	4855	19	14	52	887	2	40	—
गुड़गांव	1129	363	6	284	51	20	40	1
रिवाड़ी	433	280	—	267	83	1	1	33
महेन्द्रगढ़	288	1	1	911	—	3	2	45
भिवानी	1623	351	2	54	1	30	3	647
जीन्द	6981	16	10	53	4116	2	6	—
हिसार	5328	194	—	20	691	65	6	367
फतेहाबाद	7197	93	2	5	6015	1	4	123
सिरसा	9649	447	6	2	2904	37	8	312
जोड़ 2009-10	69905	1781	481	1966	55709	173	191	1528
जोड़ 2008-09	53494	1474	465	3616	51225	72	227	3391

विपणन तथा संग्रहण

हरियाणा में कृषि उत्पादन की आमद—2009-10

संख्या 22.3 (जारी) (00 टन)

जिला	तेल बीज	सूरजमुखी	कपास बीज	कपास	प्याज	सब्जियां तथा फल
1	10	11	12	13	14	15
अम्बाला	55	50	—	—	115	577
पंचकूला	—	18	—	—	10	51
यमुनानगर	1	236	—	—	69	553
कुरुक्षेत्र	104	119	—	—	113	552
कैथल	1	2	—	28	41	331
करनाल	4	7	—	—	94	509
पानीपत	2	—	—	—	89	765
सोनीपत	6	—	2	7	52	526
रोहतक	24	—	13	41	57	382
झज्जर	8	—	3	1	22	257
फरीदाबाद	30	—	1	—	189	1212
गुड़गांव	162	—	19	—	243	2657
रिवाड़ी	393	—	14	—	29	287
महेन्द्रगढ़	154	—	18	—	20	199
भिवानी	137	—	13	34	36	360
जीन्द	35	—	9	499	65	457
हिसार	330	—	8	676	86	779
फतेहाबाद	57	—	1	640	41	403
सिरसा	123	—	1	1347	73	431
जोड़ 2009-10	1626	432	102	3273	1444	11288
जोड़ 2008-09	1878	400	84	5587	1597	12631

विपणन तथा संग्रहण

हरियाणा में कृषि उत्पादन की आमद—2009-10

संख्या 22.3 (समाप्त) (00 टन)

जिला	मिर्च	गुड़/शक्कर खांडसारी	मूंगफली	आलू	अन्य	जोड़
1	16	17	18	19	20	21
अम्बाला	—	3	—	159	708	7666
पंचकूला	1	1	—	16	3	944
यमुनानगर	—	148	3	135	290	7169
कुरुक्षेत्र	2	6	2	365	148	16951
कैथल	—	6	1	95	52	14053
करनाल	—	15	—	190	145	17847
पानीपत	—	81	—	240	88	7302
सोनीपत	—	14	3	128	16	7402
रोहतक	1	9	1	137	343	3526
झज्जर	—	5	1	84	10	943
फरीदाबाद	3	24	15	651	591	8585
गुड़गांव	1	34	1	777	139	5927
रिवाड़ी	—	14	—	77	16	1928
महेन्द्रगढ़	—	7	—	74	6	1729
भिवानी	—	16	5	76	118	3506
जीन्द	—	11	4	119	23	12406
हिसार	1	15	41	181	47	8835
फतेहाबाद	1	19	3	91	44	14740
सिरसा	1	47	2	116	59	15565
जोड़ 2009-10	11	475	82	3711	2846	157024
जोड़ 2008-09	10	1329	90	4366	3455	145391

प्राप्ति स्थान :— हरियाणा राज्य कृषि विपणन मण्डल।

विपणन तथा संग्रहण

हरियाणा में सरकारी गोदामो की क्षमता

संख्या 22.4 (000 टन)

एजेंसी का नाम	1966-67	1967-68	1970-71	1980-81	1985-86	1990-91
1	2	3	4	5	6	7
1. भारतीय खाद्य निगम —						
(i) स्वनिर्मित	—	—	1,15	3,50	6,62	7,34
(ii) कृषि पुनर्वित्त विकास निगम	—	—	—	5,62	5,32	3,33
2. खाद्य एवं पूर्ति विभाग	31	31	36	1,53	1,66	1,66
3. कोन्फैड	—	—	—	—	—	—
4. हैफड		—	—	1,74	2,75	2,90
5. राज्य वेयर हाऊसिंग निगम	—	7	13	1,84	3,66	5,56
6. केन्द्रीय वेयर हाऊसिंग निगम	—	—	15	79	1,06	1,34
7. ए. आर. डी. सी. (हरियाणा वेयर हाउसिंग निगम के साथ)	—	—	—	1,85	2,55	70
8. खाद्य एवं आपूर्ति (बिन्स)	—	—	—	—	—	—
9. हरियाणा एग्रो उद्योग निगम	—	—	—	—	—	—
10. अन्य (विपणन मण्डल)	—	—	—	—	—	3,78
जोड़	31	38	1,79	16,87	23,62	26,61

विपणन तथा संग्रहण

हरियाणा में सरकारी गोदामो की क्षमता

संख्या 22.4 (समाप्त) (000 टन)

एजेंसी का नाम	1995-96	2000-01	2005-06	2007-08	2008-09	2009-10
1	8	9	10	11	12	13
1. भारतीय खाद्य निगम —						
(i) स्वनिर्मित	7,30	7,43	10,85	10,85	10,85	11,00
(ii) कृषि पुनर्वित्त विकास निगम	3,55	2,67	—	—	—	—
2. खाद्य एवं पूर्ति विभाग	1,51	1,51	2,56	2,56	2,56	2,98
3. कोन्फैड	—	—	—	—	—	—
4. हैफड	4,36	4,25	15,17	15,39	15,88	25,21
5. राज्य वेयर हाऊसिंग निगम	5,86	7,06	11,24	11,04	11,04	11,89
6. केन्द्रीय वेयर हाऊसिंग निगम	1,41	1,71	3,66	3,66	3,66	4,75
7. ए. आर. डी. सी. (हरियाणा वेयर हाउसिंग निगम के साथ)	66	49	—	—	—	—
8. खाद्य एवं आपूर्ति (बिन्स)	—	20	—	—	—	—
9. हरियाणा एग्रो उद्योग निगम	—	—	1,45	1,45	1,45	1,74
10. अन्य (विपणन मण्डल)	3,87	3,99	4,17	4,26	4,26	4,26
जोड़	28,52	29,31	49,10	49,21	49,70	61,83

प्राप्ति स्थान :— खाद्य एवं आपूर्ति विभाग (गोदाम), हरियाणा।

विपणन तथा संग्रहण

हरियाणा में जिलावार सरकारी गोदामों की क्षमता

संख्या 22.5 (000 टन)

जिला	2008-09	2009-10
1	2	3
अम्बाला	1,02	102
पंचकूला	5	5
यमुनानगर	1,63	172
कुरुक्षेत्र	5,88	606
कैथल	5,95	595
करनाल	6,49	745
पानीपत	2,02	202
सोनीपत	1,55	179
रोहतक	1,10	110
झज्जर	15	15
फरीदाबाद	2,35	235
गुड़गांव	1,02	111
रिवाड़ी	58	58
महेन्द्रगढ़	47	49
भिवानी	62	90
जीन्द	3,79	416
हिसार	4,04	496
फतेहाबाद	4,91	593
सिरसा	6,08	754
पलवल	—	6,50
बिन्स एफ. एस. डी.	—	—
जोड़	49,70	61,83

प्राप्ति स्थान :— खाद्य एवं आपूर्ति विभाग (गोदाम), हरियाणा।

विपणन तथा संग्रहण

हरियाणा में जिलावार क्षमता सहित ठंडे गोदामों की संख्या

संख्या 22.6

वर्ष/जिला	ठंडे गोदामों की संख्या	क्षमता (000 टन)
1	2	3
1975-76	72	1,06
1980-81	127	1,57
1985-86	138	1,77
1990-91	154	1,95
1995-96	169	2,20
1996-97	176	2,33
1997-98	195	2,62
1998-99	198	2,67
अम्बाला	22	30
पंचकूला	3	2
यमुनानगर	23	29
कुरुक्षेत्र	51	80
कैथल	6	7
करनाल	27	29
पानीपत	5	6
सोनीपत	29	48
रोहतक	3	3
झज्जर	—	—
फरीदाबाद	3	3
गुड़गांव	3	1
रिवाड़ी	—	—
महेन्द्रगढ़	—	—
भिवानी	—	—
जीन्द	7	8
हिसार	6	9
फतेहाबाद	6	10
सिरसा	4	2

प्राप्ति स्थान :- कृषि विभाग, हरियाणा।

नोट :— 18-5-1999 से ठंडे गोदामों सम्बन्धी आदेश 1979 के रद्द होने के कारण वर्ष 1999-2000 से आगे की सूचना नहीं दी जा सकती।

विपणन तथा संग्रहण
हरियाणा में गेहूं तथा धान की वसूली

संख्या 22.7 (000 टन)

जिला	गेहूं				धान			
	2006-07(स)	2007-08 (स)	2008-09 (स)	2009-10	2006-07 (स)	2007-08 (स)	2008-09 (स)	2009-10
1	2	3	4	5	6	7	8	9
अम्बाला	72	75	1,62	1,78	249	241	267	381
पंचकूला	3	5	20	22	48	43	42	57
यमुनानगर	65	79	1,31	1,92	134	139	166	312
कुरुक्षेत्र	2,61	2,34	4,62	5,10	543	514	521	783
कैथल	4,04	3,66	5,46	6,15	135	33	52	275
करनाल	3,52	4,01	6,01	7,19	311	292	267	428
पानीपत	1,06	1,26	2,10	2,91	24	9	3	16
सोनीपत	10	67	194	401	3	—	1	1
रोहतक	3	45	1,09	2,13	—	—	—	—
झज्जर	—	3	28	69	—	—	—	—
फरीदाबाद	15	39	2,76	92	3	7	2	
पलवल	—	—	—	3,90	—	—	—	29
मेवात	1	10	70	63	—	—	—	—
गुड़गांव	—	5	40	46	—	—	—	—
रिवाड़ी	—	7	37	38	—	—	—	—
महेन्द्रगढ़	—	6	17	19	—	—	—	—
भिवानी	—	25	81	1,40	—	—	—	—
जीन्द	2,84	4,22	5,32	6,88	103	87	66	71
हिसार	76	2,78	3,50	5,42	13	9	10	11
फतेहाबाद	3,22	5,01	5,90	7,32	432	386	376	400
सिरसा	2,56	6,56	7,81	9,64	49	25	49	52
जोड़	22,30	33,50	52,37	69,24	2047	1785	1822	2816

प्राप्ति स्थान :- खाद्य एवं पूर्ति विभाग, हरियाणा।

(स)—संशोधित

हरियाणा में विभिन्न एजेंसियों द्वारा जिलावार गेहूं तथा धान की वसूली

विपणन तथा संग्रहण

हरियाणा में विभिन्न एजेंसियों द्वारा जिलावार गेहूं तथा धान की वसूली, 2009-10

संख्या 22.8 (टनों में)

जिला	गेहूं						
	राज्य सरकार	भारतीय खाद्य निगम	हैफड	हरियाणा वेयर हाऊसिंग कारपोरेशन	एग्रो	कोन्फैड	जोड़
1	2	3	4	5	6	7	8
अम्बाला	36462	11373	110773	—	—	19802	178410
पंचकूला	—	—	6263	6883	—	8505	21651
यमुनानगर	22173	8409	105963	4081	7147	44696	192469
कुरुक्षेत्र	143609	93101	163304	10962	59805	39496	510277
कैथल	195260	112042	176859	25295	51447	54064	614967
करनाल	193740	144880	267984	11168	79238	22400	719410
पानीपत	36154	38483	88354	66028	—	62201	291220
सोनीपत	82722	55920	216819	14071	2000	29375	400907
रोहतक	57283	33638	84883	36951	—	—	212755
झज्जर	30404	17291	19919	1472	—	—	69086
फरीदाबाद	29198	25149	16401	5176	—	15306	91230
पलवल	127296	112079	65604	58291	—	26728	389998
मेवात	—	14614	22239	13616	—	12031	62500
गुड़गांव	9516	25272	—	11330	—	—	46118
रिवाड़ी	16507	—	14945	7030	—	—	38482
महेन्द्रगढ़	8142	—	10491	—	—	—	18633
भिवानी	39229	15391	85718	—	—	—	140338
जीन्द	177104	33411	230855	139831	49580	57176	687957
हिसार	70857	41754	160246	37324	146305	85531	542017
फतेहाबाद	99945	71233	209183	93461	207319	51123	732264
सिरसा	137302	77041	417312	134999	93587	103407	963648
जोड़	1512903	931081	2474115	677969	696428	631841	6924337

विपणन तथा संग्रहण

हरियाणा में विभिन्न एजेंसियों द्वारा जिलावार गेहूं तथा धान की वसूली, 2009-10

संख्या 22.8 (समाप्त) (टनों में)

जिला	धान							
	राज्य सरकार	भारतीय खाद्य निगम	हैफड	धान मिल मालिक	हरियाणा वेयर हाऊसिंग कोरपोरेशन	एग्रो	कोन्फैड	जोड़
1	9	10	11	12	13	14	15	16
अम्बाला	125240	—	187709	5253	7254	—	56008	381464
पंचकूला	—	—	8891	494	—	14806	33778	57969
यमुनानगर	102291	—	88757	1785	4287	49720	64939	311779
कुरुक्षेत्र	418105	5232	251082	13546	7442	56329	31146	782882
कैथल	46120	14264	64779	70008	6697	41995	30752	274615
करनाल	147194	7790	196011	48948	6396	19909	1536	427784
पानीपत	—	26	5889	1706	—	—	8207	15828
सोनीपत	—	524	174	—	—	—	—	698
रोहतक	—	97	—	—	—	—	—	97
झज्जर	—	—	—	—	—	—	—	—
फरीदाबाद	—	—	—	474	—	—	—	474
पलवल	—	—	—	28538	—	—	—	28538
मेवात	—	—	—	239	—	—	—	239
गुड़गांव	—	—	—	—	—	—	—	—
रिवाड़ी	—	—	—	—	—	—	—	—
महेन्द्रगढ़	—	—	—	—	—	—	—	—
भिवानी	—	—	—	—	—	—	—	—
जीन्द	—	3254	30958	463	1237	35898	—	71810
हिसार	—	805	2111	564	6257	—	—	9737
फतेहाबाद	101126	11127	177284	1198	50099	49193	10028	400055
सिरसा	8208	287	26715	6445	—	10503	—	52158
जोड़	948284	43406	1040360	179661	89669	278353	236394	2816127

प्राप्ति स्थान :- खाद्य एवं पूर्ति विभाग, हरियाणा।

खण्ड XXIII
पर्यटन एवं सिविल विमानन

इस खण्ड में हरियाणा के पर्यटन स्थलों, पर्यटकों, उड्डयन क्लवों तथा वायुयानों की संख्या दी गई है। आंकड़े हरियाणा पर्यटन विभाग तथा सिविल विमानन सलाहकार, हरियाणा से प्राप्त किये गये है।

सारणी 23.1 में पर्यटन स्थलों तथा पर्यटकों की सूचना दी गई है ।

सारणी 23.2 उड्डयन क्लवों, वायुयानों तथा प्रशिक्षित व्यक्तियों की संख्या दर्शाती है।

पर्यटन एवं सिविल विमानन

हरियाणा में जिलावार पर्यटन-स्थलों तथा आने वाले पर्यटकों की संख्या

संख्या 23.1

जिला/वर्ष	पर्यटन - स्थलों की संख्या	पर्यटकों की संख्या		
		विदेशी	भारतीय	जोड़
1	2	3	4	5
1980-81	29	64,169	17,44,561	18,08,730
1985-86	31	84,516	22,48,867	23,33,383
1990-91	39	1,33,527	41,55,985	42,89,512
1995-96	45*	1,43,675	70,86,477	72,30,152
2000-01	47*	1,44,939	53,47,002	54,91,941
2005-06	44	73,401	65,19,652	65,93,053
2008-09	44	81,242	71,17,329	71,98,571
2009-10	43	1,63,669	71,51,324	7314993
अम्बाला	1	654	86,568	87222
पंचकूला	5	55,908	7,19,634	775542
यमुनानगर	1	—	31,398	31398
कुरुक्षेत्र	4	27,409	20,46,074	2073483
कैथल	1	111	74,174	74285
करनाल	3	11,509	8,26,942	838451
पानीपत	2	1,633	3,72,607	374240
सोनीपत	1	2,717	88,501	91218
रोहतक	2	44	1,58,036	158080
झज्जर	1	272	99,026	99298
फरीदाबाद	8	43,902	18,39,619	1883521
गुड़गांव	4	2,361	3,88,092	390453
रिवाड़ी	2	16,874	1,21,742	138616
महेन्द्रगढ़	—	—	—	—
भिवानी	1	1	42,088	42089
जीन्द	1	27	43,643	43670
हिसार	3	226	1,55,537	155763
सिरसा	2	7	39,869	39876
फतेहाबाद	1	14	17,774	17788

प्राप्ति स्थान :- हरियाणा पर्यटन विभाग।

* मंसूरी स्थित एक पर्यटन स्थल सम्मिलित है।

पर्यटन एवं सिविल विमानन

हरियाणा में उड्डयन क्लवों, वायुयानों तथा प्रशिक्षित व्यक्तियों की संख्या

संख्या 23.2

वर्ष	उड्डयन क्लवों की संख्या	वायुयानों की संख्या			प्रशिक्षित व्यक्तियों की संख्या
		चालू	नाकाम	जोड़	
1	2	3	4	5	6
1966-67	2	6	2	8	21
1967-68	2	5	2	7	28
1970-71	2	7	9	16	53
1975-76	2	5	5	10	55
1980-81	2	6	1	7	52
1985-86	3	5	3	8	25
1990-91	3	7	4	11	66
1995-96	3	5	8	13	88
2000-01	3	6	6	12	19
2005-06	3	5	7	12	102
2007-08	3	7	4	11	73
2008-09	3	7	6	13	75
2009-10	3	8	5	13	69

प्राप्ति स्थान :- सिविल विमानन सलाहकार, हरियाणा।

खण्ड XXIV
श्रम तथा रोजगार

श्रम तथा इससे संबंधित कार्यों की सूचना इस भाग में दी गई है। इस खण्ड से संबधित सूचना श्रम आयुक्त हरियाणा, निदेशक रोजगार, हरियाणा तथा श्रम ब्यूरो से एकत्रित की गई है।

सारणी 24.1 — हरियाणा में दुकानों, वाणिज्यिक संस्थाओ, होटलों तथा जल-पान गृहों में नियुक्त श्रम सम्बन्धी आंकड़े दिखाये गये हैं।

सारणी 24.2 — भारत में फैक्टरियों में काम करने वाले व्यक्तियों की प्रति व्यक्ति औसत वार्षिक आय राज्यवार दी गई है।

सारणी 24.3 तथा 24.4 — औद्योगिक झगडों का श्रम तथा उत्पादन पर बुरा प्रभाव पड़ता है । राज्य श्रम विभाग द्वारा औद्योगिक झगड़े अधिनियम, 1947 के अधीन यह आंकड़े इकट्ठं किये गये है – हड़ताल का अर्थ कार्यकर्ताओं द्वारा घोषित तथा संगठित ''काम बन्द करना'' है तथा तालावंदी का अर्थ नियोक्ताओं द्वारा प्राय: किसी हड़ताल के बाद घोषित ''काम बन्द करना'' है। प्रभावित कार्यकर्ताओं की संख्या का अर्थ झगड़े में प्रत्यक्ष या अप्रत्यक्ष रुप से वास्तव में प्रभावित कार्यकर्ताओं की संख्या है।

सारणी 24.5 — श्रमिक संघ अधिनियम, 1926 के अधीन श्रमिक संघ से संबंधित आंकड़े दिखाती है।

सारणी 24.6 — हरियाणा में सदस्यों की संख्यानुसार ट्रेड यूनियनों का विवरण दिया गया है।

सारणी 24.7 — हरियाणा में रजिस्ट्रर्ड ट्रेड यूनियनों का पार्टीवार विवरण दिखाती है।

सारणी 24.8 — कामगार मुआवजा अधिनियम, 1923 के अधीन अनुसूचित रोजगार में लगे हुए कामगारों को दुर्घटनाओं के कारण चोट लगने से मृत्यु होने पर और अंगहानि (स्थायी अथवा अस्थायी) होने पर, जो स्वयं कामगार की चूक के कारण न हुई हो, देय है।

सारणी 24.9 — हरियाणा के कुछ चुने हुए गांवों में कृषक तथा कुशल कार्यकर्ताओं (पुरुष) को दी गई मजदूरी दिखाती है। ये आंकड़े प्रति मास इकट्ठे किये जाते है तथा भारत सरकार को भेजे जाते हैं।

सारणी 24.10 और 24.11 — राज्य रोजगार विभाग संबंधी आंकड़ो को दिखाती है।

सारणी 24.12 — हरियाणा में संगठित क्षेत्र में रोजगार के आंकड़े दिखाये गये हैं।

सारणी 24.13 — भारत में सार्वजनिक तथा निजी क्षेत्र में रोजगार के आंकड़े दिखाये गये हैं। रिक्त अधिनियम, 1959 की अनिवार्य अधिसूचना में आने वाले प्रतिष्ठान अधिनियम के अन्तर्गत माने जाते है

जवकि शेष प्रतिष्ठान अधिनियम में नहीं आते। पहले यह वर्गीकरण बड़ी और छोटी प्रतिष्ठानों के रुप में लिया जाता था।

सारणी 24.14 — भारत के विभिन्न राज्यों में व्यापक धंधा समूह के आधार पर रोजगार विभाग के श्रमकर्ता रजिस्टर में दर्ज आवेदकों की संख्या दिखाती है। रिक्त अधिनियम, 1959 की अनिवार्य, अधिसूचना में आने वाले प्रतिष्ठान अधिनियम के अन्तर्गत माने जाते हैं जवकि शेष प्रतिष्ठान अधिनियम में नहीं आते। पहले यह वर्गीकरण बड़ी और छोटी प्रतिष्ठानों के रुप में लिया जाता था।

श्रम तथा रोजगार

दुकानों, वाणिज्यिक प्रतिष्ठान, होटलों और जल-पान गृहों और उनमें काम करने वाले व्यक्तियों की संख्या

संख्या 24.1 (31 दिसम्बरको)

वर्ष/जिला	स्थानों की संख्या	दुकानें		वाणिज्यिक प्रतिष्ठान		होटल तथा जल—पान गृह		जोड़	
		संख्या	कर्मचारी	संख्या	कर्मचारी	संख्या	कर्मचारी	संख्या	कर्मचारी
1	2	3	4	5	6	7	8	9	10
1966	42*	43,554	13,104	11,677	12,031	3,447	3,370	58,678	28,505
1970	46*	56,663	15,419	10,644	13,853	2,683	3,141	69,990	32,413
1980	72*	93,299	31,736	10,698	17,434	3,374	4,624	107,371	53,794
1985	79*	115,580	39,996	13,363	18,611	3,886	5,651	132,829	64,258
1990	90*	131,126	52,206	8,420	17,204	3,691	6,610	143,237	76,020
1995	90*	137,171	53,309	13,129	25,310	3,841	6,981	154,141	85,600
2000	91*	154,358	76,801	11,073	35,501	4,107	9,481	169,538	121,783
2005	* *	165,363	107,712	10,012	42,748	4,164	9,183	179,539	159,643
2008	* *	203,744	159,506	10,634	137,390	4,479	11,960	218,857	308,856
2009	* *	202,935	162,044	11,337	158,466	5,407	13,828	219,679	334,338
अम्बाला	—	27,011	19,022	2,990	4,110	765	1,774	30,766	24,906
पंचकूला	—	5,970	5,340	--	--	151	912	6,121	6,252
यमुनानगर	—	22,674	8,598	342	1,504	321	649	23,337	10,751
कुरुक्षेत्र	—	7,024	2,837	433	2,443	237	648	7,694	5,928
कैथल	—	4,982	2,101	131	1,234	71	155	5,184	3,490
करनाल	—	12,484	10,014	262	3,493	493	1,275	13,239	14,782
पानीपत	—	10,667	8,129	478	4,380	177	538	11,322	13,047
सोनीपत	—	9,419	3,478	38	308	114	393	9,571	4,179
रोहतक	—	9,191	6,422	5	32	53	300	9,249	6,754
झज्जर	—	4,379	1,434	6	25	46	83	4,431	1,542
फरीदाबाद	—	15,046	31,649	1,179	8,096	111	915	16,336	40,660
पलवल	—	6,839	1,020	3	15	42	180	6,884	1,215
गुड़गांव	—	3,707	36,541	1,971	123,333	856	2,845	6,534	162,719
मेवात	—	33	48	5	70	4	60	42	178
रिवाड़ी	—	5,391	2,471	483	1,875	336	465	6,210	4,811
महेन्द्रगढ़	—	5,370	720	212	509	87	226	5,669	1,455
भिवानी	—	8,876	3,363	147	1,360	545	388	9,568	5,111
जीन्द	—	2,550	892	72	224	121	299	2,743	1,415
हिसार	—	26,506	13,169	1,348	2,978	473	914	28,327	17,061
फतेहाबाद	—	3,560	797	203	177	67	141	3,830	1,115
सिरसा	—	11,256	3,999	1,029	2,300	337	668	12,622	6,967

प्राप्ति स्थान :- श्रम आयुक्त, हरियाणा।

टिप्पणी :- ऊपर के आंकड़ों में सिनेमा/थियेटर भी शामिल हैं।

* पंजाब दुकानें और वाणिज्यिक प्रतिष्ठान अधिनियम, 1958 के अन्तर्गत।

** Shop Act समस्त हरियाणा में लागू कर दिया गया है।

श्रम तथा रोजगार

भारत के कारखानों में कार्य करने वाले व्यक्तियों की प्रति व्यक्ति औसत वार्षिक धन आय

संख्या 24.2 (₹)

राज्य	1966	1970	1980	1990	1995	2000
1	2	3	4	5	6	7
आंध्र प्रदेश	1,454	2,117	5,186	11,318	14,069	15,675
असम	2,130	2,363	4,494	10,449	14,861	15,407
बिहार	2,050	2,712	5,584	8,646	. .	14,886
झारखंड	—	—	—	—	—	—
गोवा	2,105	2,305	5,211	12,402	13,215	15,718
गुजरात	2,340	2,820	8,544	11,960	. .	@
हरियाणा	1,712	2,597	6,401	9,925	17,234	@
हिमाचल प्रदेश	2,115	2,691	4,745	. .	18,125	27,449
जम्मू और कश्मीर	978	1,630	4,069	. .	. .	. .
कर्नाटक	1,840	2,881	4,903	11,794	13,319	. .
केरल	1,724	2,419	7,146	11,526	. .	. .
मध्य प्रदेश	2,118	2,912	7,964	14,972	16,548	13,637
छत्तीसगढ़	—	—	—	—	—	—
महाराष्ट्र	2,480	3,030	7,190	12,797	13,890	10,022
मणिपुर	. .	. .	. .	13,348	. .	22,446
मेघालय	. .	. .	. .	. .	. .	. .
नागालैंड	. .	. .	. .	. .	. .	. .
उड़ीसा	2,000	2,899	6,728	9,994	11,856	15,930
पंजाब	1,636	2,159	5,196	15,433	. .	@
राजस्थान	1,412	2,486	6,698	14,390	19,242	13,307
तमिलनाडू	2,032	2,583	6,451	. .	. .	12,275
त्रिपुरा	1,271	2,223	7,937	8,533	8,634	. .
उत्तर प्रदेश	1,826	2,293	6,376	. .	. .	. .
उत्तरांचल	—	—	—	—	—	—
पश्चिमी बंगाल	2,024	2,761	7,977	15,541	. .	. .
अंडेमान तथा निकोबार द्वीप समूह	1,621	2,170	4,096	14,984	. .	. .
दिल्ली	2,321	2,885	6,228	11,660	10,460	@
पांडिचेरी	. .	2,427	8,066	10,337	10,482	34,776
सिक्किम	—	—	—	—	—	—
भारत	2,112	2,726	6,997	11,861	14,532	13,987

श्रम तथा रोजगार

भारत के कारखानों में कार्य करने वाले व्यक्तियों की प्रति व्यक्ति औसत वार्षिक धन आय

संख्या 24.2 (समाप्त) (₹)

राज्य	2004	2005	2006(अ)	2007(अ)
1	8	9	10	11
आंध्र प्रदेश	11,979	12,278	44,381	50,412
असम	13,463	. .	40,583	..
बिहार	. .	. .	. .	..
झारखंड	0.18	18,154	. .	39,681
गोवा	49,921	37,207	48,717	49,382
गुजरात	@	@	. .	..
हरियाणा	@	@	62,730	..
हिमाचल प्रदेश	@	@	. .	39,251
जम्मू और कश्मीर	. .	. .	. .	..
कर्नाटक	@	@	. .	..
केरल	@	@	. .	24,541
मध्य प्रदेश	@	@	. .	..
छत्तीसगढ़	. .	. .	. .	..
महाराष्ट्र	11,385	12,484	. .	..
मणिपुर	19,113	. .	. .	38,766
मेघालय	. .	. .	. .	..
नागालैंड	. .	. .	. .	..
उड़ीसा	13,933	14,488	45,924	47,129
पंजाब	@	@	62,132	66,740
राजस्थान	15,844	19,587	33,487	..
तमिलनाडू	. .	. .	. .	..
त्रिपुरा	12,146	7,657	11,074	..
उत्तर प्रदेश	. .	. .	. .	48,997
उत्तरांचल	. .	. .	. .	..
पश्चिमी बंगाल	. .	. .	. .	..
अंडेमान तथा निकोबार द्वीप समूह	@	@	. .	..
दिल्ली	@	@	. .	..
पांडिचेरी	. .	. .	. .	..
सिक्किम	. .	. .	. .	..
भारत	16,189	15,833*	50,420**	47,989

प्राप्ति स्थान :- श्रम ब्यूरो, चण्डीगढ़।

Note —Static which were out of the purview of the Payment of Wages Act, 1936 for the yeart 2005. Arunachal Pradesh, Delhi, Gujarat, Haryana, Himachal Pradesh, Karnataka, Kerla, Madhya Pradesh, Mizoram, Punjab, A& N Islands, Chandigarh and Lakshadweep.

* The Per Capita Average Annual Earnings under payment of Wages Act, 1936 for the year 2005 is worked out on the basis of workers earning less then ₹ 1600/-

** The per capita Average Annual earnings under Payment of Wages Act, 1936 for the year 2006 is worked out on the basis of workers earningless than ₹ 6500/- P.M. vide the payment of wages (Amendment) Act, 2005. Notification No. 41 of 2005 dated 6th September, 2005.

अ - अनन्तिम

श्रम तथा रोजगार

हरियाणा में औद्योगिक झगड़ों की संख्या

संख्या 24.3 (31 दिसम्बर को)

वर्ष/जिला	झगड़ों की संख्या	हड़तालों तथा तालाबंदियों की संख्या	हड़ताल में शामिल श्रमिकों की संख्या	नष्ट हुए श्रम दिनों की संख्या
1	2	3	4	5
1966	757	34	8,715	122,641
1970	1,390	58	11,801	142,871
1980	3,495	72	15,862	407,882
1985	5,134	36	8,964	181,268
1990	5,751	56	15,462	446,599
1995	5,295	54	18,864	373,540
2000	8,798	54	18,534	1,163,197
2005	5,693	19	20,662	588,138
2008	6,845	3	143	10,898
2009	5,880	9	4,869	194,496
अम्बाला	51	—	—	—
पंचकूला	—	—	—	—
यमुनानगर	155	—	—	—
कुरुक्षेत्र	17	—	—	—
कैथल	16	—	—	—
करनाल	356	—	—	—
पानीपत	360	—	—	—
सोनीपत	104	—	—	—
रोहतक	62	—	—	—
झज्जर	201	—	—	—
फरीदाबाद	2,040	5	1,069	127,766
पलवल	—	—	—	—
गुड़गांव	1,875	3	3,520	46,010
मेवात	—	—	—	—
रिवाड़ी	350	1	280	20,720
महेन्द्रगढ़	—	—	—	—
भिवानी	150	—	—	—
जीन्द	4	—	—	—
हिसार	128	—	—	—
फतेहाबाद	—	—	—	—
सिरसा	11	—	—	—

प्राप्ति स्थान :- श्रम आयुक्त, हरियाणा।

श्रम तथा रोजगार

कारणों सहित औद्योगिक झगड़े जिनके परिणामस्वरुप हड़तालें तथा तालाबदियां हुई

संख्या 24.4 (31 दिसम्बर को)

वर्ष/जिला	मजदूरी तथा भत्ते	बोनस	सेवा समाप्ति/निलम्बित कार्यकर्ताओ की बहाली	छुट्टी तथा कार्य के घंटे	छंटनी	अन्य	जोड़
1	2	3	4	5	6	7	8
1966	6	4	11	2	2	9	34
1970	25	11	—	—	6	16	58
1980	18	9	33	—	—	12	72
1985	5	3	18	—	—	10	36
1990	4	4	19	—	—	29	56
1995	25	3	14	4	2	6	54
2000	5	5	18	1	2	23	54
2005	5	3	8	2	—	1	19
2008	1	—	—	—	—	2	3
2009	—	—	1	—	6	2	9
अम्बाला	—	—	—	—	—	—	—
पंचकूला	—	—	—	—	—	—	—
यमुनानगर	—	—	—	—	—	—	—
कुरुक्षेत्र	—	—	—	—	—	—	—
कैथल	—	—	—	—	—	—	—
करनाल	—	—	—	—	—	—	—
पानीपत	—	—	—	—	—	—	—
सोनीपत	—	—	—	—	—	—	—
रोहतक	—	—	—	—	—	—	—
झज्जर	—	—	—	—	—	—	—
फरीदाबाद	—	—	1	—	4	—	5
पलवल	—	—	—	—	—	—	—
गुड़गांव	—	—	—	—	1	2	3
मेवात	—	—	—	—	—	—	—
रिवाड़ी	—	—	—	—	1	—	1
महेन्द्रगढ़	—	—	—	—	—	—	—
भिवानी	—	—	—	—	—	—	—
जीन्द	—	—	—	—	—	—	—
हिसार	—	—	—	—	—	—	—
फतेहाबाद	—	—	—	—	—	—	—
सिरसा	—	—	—	—	—	—	—

प्राप्ति स्थान :- श्रम आयुक्त, हरियाणा।

श्रम तथा रोजगार

हरियाणा में श्रमिक संघ अधिनियम, 1926 के अधीन श्रमिक संघ

संख्या 24.5 (31 दिसम्बर को)

वर्ष/जिला	रजिस्टर्ड संघों की कुल संख्या	संघो की संख्या* जिन्होने विवरणियां भेजी	सदस्यों* की संख्या	अथशेष* (₹)	आय* (₹)	व्यय* (₹)	इति शेष* (₹)
1	2	3	4	5	6	7	8
1966	282	138	33,737	66,357	235,816	219,097	83,076
1970	424	223	87,227	136,673	406,581	365,925	177,329
1980	613	235	188,955	576,914	1,337,858	1,141,751	773,021
1985	920	319	214,905	1,132,476	2,047,659	1,883,687	1,296,448
1990	1,085	317	268,440	5,138,089	4,818,903	3,791,321	6,165,671
1995	1,036	280	200,209	3,189,307	4,295,705	4,304,096	3,180,916
2000	1,309	308	288,658	10,356,809	21,075,292	17,757,023	13,675,078
2005	1,469	364	310,490	21,152,011	18,769,290	15,377,105	24,544,196
2008	1,507	302	329,625	24,529,189	16,524,883	15,432,138	25,621,934
2009	1,523	334	315,957	18,136,377	17,536,962	14,730,220	20,943,119
अम्बाला	106	22	33,712	240,872	2,526,381	2,525,357	241,896
पंचकूला	60	20	13,503	471,907	1,286,790	1,231,230	527,467
यमुनानगर	121	15	5,933	105,828	307,847	321,722	91,953
कुरुक्षेत्र	55	10	1,840	149,340	193,213	159,263	183,290
कैथल	25	5	1,525	27,007	166,546	138,103	55,450
करनाल	77	35	13,408	588,719	1,265,894	1,167,774	686,839
पानीपत	85	28	35,220	1,660,206	1,661,023	1,394,593	1,926,636
सोनीपत	78	23	7,803	36,003	263,896	264,291	35,608
रोहतक	51	11	38,534	15,789	623,399	507,823	131,365
झज्जर	36	7	3,539	3,860	116,300	112,380	7,780
फरीदाबाद	361	74	45,404	8,917,828	3,926,630	2,629,641	10,214,817
पलवल	—	—	—	—	—	—	—
गुड़गांव	223	42	6,404	3,823,020	1,707,701	1,409,568	4,121,153
मेवात	1	—	—	—	—	—	—
रिवाड़ी	45	14	4,182	2,029,824	1,573,579	1,125,817	2,477,586
महेन्द्रगढ़	10	—	—	—	—	—	—
भिवानी	51	11	13,349	17,478	489,777	370,572	136,683
जीन्द	25	1	300	2,008	10,800	10,093	2,715
हिसार	74	8	82,101	34,835	1,084,281	1,053,527	65,589
फतेहाबाद	6	6	8,871	6,246	270,125	265,355	11,016
सिरसा	33	2	329	5,607	62,780	43,111	25,276

प्राप्ति स्थान :- श्रम आयुक्त, हरियाणा।

* प्राप्त विवरणियों पर आधारित

श्रम तथा रोजगार

सदस्यों की संख्यानुसार ट्रेड यूनियनों का वर्गीकरण, 2008 तथा 2009

संख्या 24.6

सदस्यों का ग्रुप	2008		2009	
	विवरणियां भेजने वाली ट्रेड यूनियनों की संख्या	सदस्यों की संख्या	विवरणियां भेजने वाली ट्रेड यूनियनों की संख्या	सदस्यों की संख्या
1	2	3	4	5
50 से कम	34	954	40	1,346
50 या इससे अधिक परन्तु 100 से कम	33	2,459	44	3,652
100 या इससे अधिक परन्तु 300 से कम	116	21,932	121	20,869
300 या इससे अधिक परन्तु 500 से कम	40	14,731	46	17,416
500 या इससे अधिक परन्तु 1000 से कम	41	24,989	46	30,761
1000 या इससे अधिक परन्तु 2000 से कम	14	18,180	15	18,700
2000 या इससे अधिक परन्तु 5000 से कम	6	16,676	9	23,143
5000 या इससे अधिक	18	229,704	13	200,070
जोड़	302	329,625	334	315,957

प्राप्ति स्थान :- श्रम आयुक्त, हरियाणा।

श्रम तथा रोजगार

हरियाणा में रजिस्टर्ड ट्रेड यूनियनों का पार्टीवार विवरण 2008-2009

संख्या 24.7 (31 दिसम्बर को)

केन्द्रीय संस्था का नाम जिसके साथ संबंध है	2008		2009	
	विवरणियां भेजने वालों की संख्या	सदस्यों की संख्या	विवरणियां भेजने वालों की संख्या	सदस्यों की संख्या
1	2	3	4	5
भारतीय मजदूर संघ	124	120,700	125	106,112
आल इंडिया ट्रेड यूनियन कांग्रेस	31	37,663	38	12,755
नैशनल लेबर आर्गनाइजेशन	—	—	--	--
इंडियन नैशनल ट्रेड यूनियन कांग्रेस	36	38,175	44	36,884
सैन्ट्रल इंडियन ट्रेड यूनियन	40	58,898	43	81,130
हिन्द मजदूर पंचायत	—	—	--	--
हिन्द मजदूर सभा	22	10,137	16	6,865
यूनाइटेड ट्रेड यूनियन कांग्रेस	—	—	--	--
यूनाइटेड ट्रेड यूनियन कांग्रेस (लेनिन व सैरनी)	—	—	13	37,119
लोक दल	—	—	--	--
अन्य	49	64,052	55	35,092
जोड़	**302**	**329,625**	**334**	**315,957**

प्राप्ति स्थान :- श्रम आयुक्त, हरियाणा।

श्रम तथा रोजगार

हरियाणा में कामगार मुआवजा (कामगार मुआवजा अधिनियम, 1923) के अधीन दुर्घटनाओं के कारण दिया गया मुआवजा

संख्या 24.8 (31 दिसम्बर को)

ब्यौरा	1966	1970	1980	1990	1995	2000	2005*	2007	2008	2009
1	2	3	4	5	6	7	8	9	10	11
(क) दुर्घटनाओ की संख्या										
घातक	6	—	2	2	—	—	341	499	502	620
स्थायी अशक्तता	8	2	1	4	1	—	190	424	312	353
अस्थायी अशक्तता	80	66	359	788	157	68	35	7	24	15
जोड़	94	68	362	794	158	68	566	930	838	988
(ख) दिए गए मुआवजे की रकम (₹ में)										
घातक	30,500	—	26,300	1,06,987	—	—	6,52,24,472	11,59,34,600	11,51,90,943	9,91,68,024
स्थायी अशक्तता	10,224	674	7,984	37,702	19,176	—	1,63,46,447	4,84,25,535	2,85,15,212	3,70,02,910
अस्थायी अशक्तता	5,753	8,624	61,983	8,36,265	59,223	59,005	—	—	—	—
जोड़	**46,477**	**9,298**	**96,267**	**9,80,954**	**78,399**	**59,005**	**8,15,70,919**	**16,43,60,135**	**14,37,06,155**	**13,61,70,934**

प्राप्ति स्थान :- श्रम आयुक्त, हरियाणा।

Note :— *The information furnished during the previous years were based on the data compiled on the basis of annual returns under the Factories Act, 1948, directly received from the management. However, information supplied for the year 2005 is based on the basis of the reports submitted by Commissioner Workmen's Compensation, Act.

श्रम तथा रोजगार

हरियाणा में कृषक तथा कुशल श्रमिकों (पुरुषों) को जो वेतन दिया गया

संख्या 24.9 (₹)

वर्ष समाप्ति 30 जून / जिला / गांव	कृषि श्रमिक						कुशल श्रमिक	
	हल चलाने के लिए	बोने के लिए	गोड्डी के लिए	कटाई के लिए	कपास चुनने के लिए	अन्य कृषि संबंधी काम के लिए	लोहार	बढई
1	2	3	4	5	6	7	8	9
1966	3.47	3.21	2.98	3.33	3.16	3.20	5.57	5.54
1970	6.07	5.75	4.84	6.01	3.82	5.17	9.00	9.14
1976	8.37	8.15	6.88	8.45	8.25	7.42	10.99	12.56
1985	19.86	19.21	17.86	18.30	16.44	17.80	32.55	32.83
1990	32.09	31.88	30.59	29.29	20.00	29.92	53.27	55.89
1995	61.51	60.18	51.33	55.33	. .	51.86	102.61	104.72
2000	102.91	101.99	89.17	95.81	. .	83.64	145.38	151.60
2005	108.31	106.53	96.18	106.12	92.50	96.04	165.96	174.12
2008	135.70	130.27	120.93	133.16	146.75	121.35	202.66	212.13
2009	169.79	166.19	154.28	166.10	168.61	151.09	231.22	243.68
2010	199.21	197.96	180.97	195.42	163.61	176.67	269.23	276.24
अम्बाला								
शाहपुर	150.00	150.00	150.00	150.00	150.00	150.00	204.17	204.17
पंचकूला								
बरवाला	191.67	191.67	171.67	165.83	—	167.50	249.17	249.17
यमुनानगर								
चूहड़पुर कलां	169.17	169.17	169.17	169.17	165.00	169.17	235.83	235.83
कुरुक्षेत्र								
झांसा	146.67	136.67	146.36	250.83	—	130.00	200.00	200.00
कैथल								
डांड	170.00	170.00	—	195.42	160.00	183.00	287.50	287.50
करनाल								
झंझाडी	195.00	175.00	170.83	266.67	—	175.45	306.25	314.17
पानीपत								
उगराखेड़ी	180.00	180.00	180.00	191.67	—	180.00	—	—
सोनीपत								
मोहाना	250.00	250.00	200.00	280.00	190.00	196.67	—	295.83
रोहतक								
सुंदरपुर	250.00	250.00	220.00	237.50	216.67	208.75	272.50	272.50
झज्जर								
जहाजगढ़	230.00	230.00	186.67	186.67	—	186.67	325.00	325.00
फरीदाबाद								
सीकरी	188.33	178.33	179.17	166.67	—	166.67	256.36	255.83
गुड़गांव								
भोंड कलां	200.00	200.00	180.00	150.00	—	150.00	296.67	296.67
मेवात								
छयासा	162.50	152.50	167.50	170.83	—	152.00	170.83	171.25
रिवाड़ी								
मनेटी	200.00	220.83	185.00	183.33	—	183.33	312.50	333.33

श्रम तथा रोजगार

हरियाणा में कृषक तथा कुशल श्रमिकों (पुरुषों) को जो वेतन दिया गया

संख्या 24.9 (समाप्त) (₹)

वर्ष समाप्ति 30 जून/जिला/गांव	कृषि श्रमिक						कुशल श्रमिक	
	हल चलाने के लिए	बोने के लिए	गोड्डी के लिए	कटाई के लिए	कपास चुनने के लिए	अन्य कृषि संबंधी काम के लिए	लोहार	बढई
1	2	3	4	5	6	7	8	9
महेन्द्रगढ़								
शहरपुर	212.50	216.67	191.25	200.00	. .	195.83	. .	300.00
भिवानी								
चांग	212.50	212.50	212.50	212.50	. .	213.33	337.50	287.50
जीन्द								
गतौली	258.33	258.33	212.50	. .	. .	207.50	. .	308.33
हिसार								
मंगाली	250.00	250.00	180.00	180.00	100.00	180.00	297.92	347.92
फतेहाबाद								
दरियापुर	170.83	170.83	159.17	165.83	. .	157.50	255.56	263.64
सिरसा								
माधो सिंघाना	196.67	196.67	176.67	190.00	. .	180.00	300.00	300.00

प्राप्ति स्थान :- निदेशक, अर्थ तथा सांख्यिकीय विशलेषण विभाग, हरियाणा।

टिप्पणी :- आठ घंटे के कामकारी दिन के लिये।

रोजगार आंकड़े

श्रम तथा रोजगार

हरियाणा में रोजगार कार्यालयों, पंजीकरण तथा रोजगार में लगाने का कार्य

संख्या 24.10 (31 दिसम्बर को)

क्रमांक संख्या	विवरण	1966	1970	1980	1990	2000	2005	2008	2009
	1	2	3	4	5	6	7	8	9
1.	शाखाओं सहित रोजगार दफ्तरों की संख्या*	19	23	44	92	100	61	62	62
2.	पंजीकरण	1,07,997	1,60,506	2,32,828	2,39,097	2,47,405	2,85,364	1,60,961	237338
3.	नियुक्तियां	22,113	29,551	37,255	7,228	4,709	3,281	2,668	1945
4.	रिक्त स्थानों की अधिसूचना	42,026	56,277	69,315	30,538	12,000	10,860	22,481	15925
5.	भरे गये रिक्त स्थान	21,729	29,447	36,894	6,907	4,876	3,281	2,668	1945
6.	रिक्त स्थान बकाया	3,437	5,530	13,176	8,202	6,978	7,677	12,447	16085
7.	किये गये निवेदन	99,412	1,91,103	4,23,568	1,29,250	34,108	13,738	19,991	15901
8.	चालू रजिस्टर में बेकार लोगों की संख्या	36,522	82,843	3,59,255	5,91,423	7,85,408	10,74,703	9,22,820	960145
9.	रोजगार दफ्तरों का प्रयोग करने वाले नियोजक	6,337	10,863	12,116	3,038	942	637	688	457

प्राप्ति स्थान :- निदेशक, रोजगार विभाग, हरियाणा।

* इस में विश्वविद्यालयों के रोजगार विषयक सूचना और मार्ग दर्शन केन्द्र नगर, रोजगार कार्यालय तथा ग्रामीण रोजगार कार्यालय व चण्डीगढ स्थित राज्य रोजगार कार्यालय शामिल हैं।

श्रम तथा रोजगार

हरियाणा में रोजगार कार्यालयों के चालू रजिस्टर में दर्ज व्यक्तियों का व्यावसायिक विवरण

संख्या 24.11 (31 दिसम्बर को)

क्रमांक संख्या	विवरण	2009
	1	2
1.	विधायक, वरिष्ठ अधिकारी तथा प्रबन्धक	333
2.	व्यावसायिक	46169
3.	सह व्यावसायिक	28023
4.	लिपिक	36469
5.	सेवा कामगार तथा दुकान एवं बाजार विक्रय कामगार	37856
6.	कुशल कृषीय एवं मत्स्य उद्योग के कामगार	1295
7.	शिल्प तथा सम्बन्धित व्यवसाय कामगार	34249
8.	प्लांट तथा मशीन आपरेटर तथा एसैम्बलर	30000
9.	प्रारम्भिक व्यवसाय	40630
10.	ऐसे व्यक्ति जिनके पास व्यावसायिक प्रशिक्षण अथवा किसी पूर्व कार्य का अनुभव नहीं है ।	705121
	योग	960145

प्राप्ति स्थान :- निदेशक, रोजगार विभाग, हरियाणा।

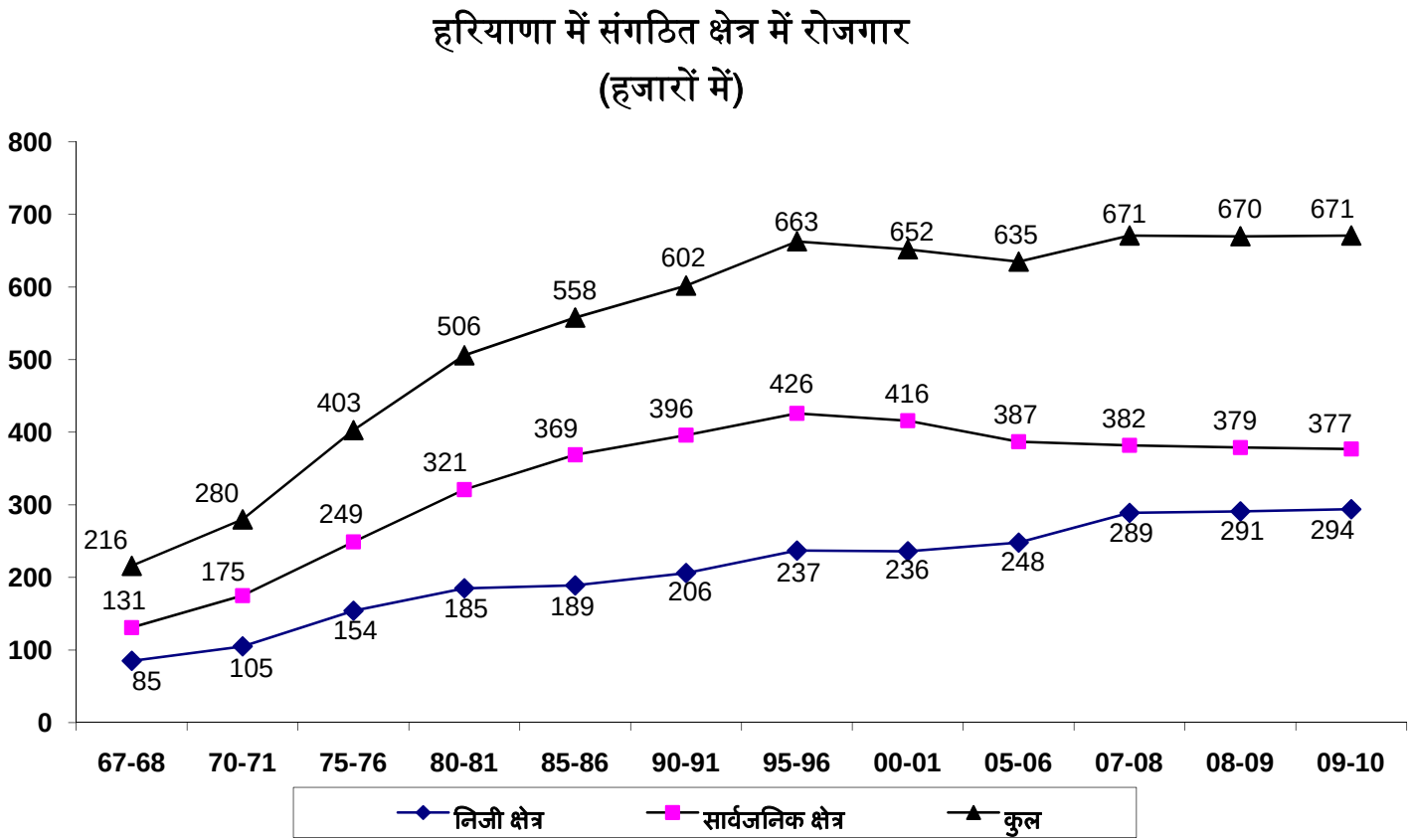
हरियाणा में संगठित क्षेत्र में रोजगार
(हजारों में)
800
700
600
500
400
300
200
100
0
216
280
403
506
558
602
663
652
635
671
670
671
131
175
249
321
369
396
426
416
387
382
379
377
85
105
154
185
189
206
237
236
248
289
291
294
67-68
70-71
75-76
80-81
85-86
90-91
95-96
00-01
05-06
07-08
08-09
09-10
निजी क्षेत्र
सार्वजनिक क्षेत्र
कुल

श्रम तथा रोजगार

हरियाणा में संगठित क्षेत्र में रोजगार

संख्या 24.12 (31 मार्च को)

वर्ष/जिला	सार्वजनिक क्षेत्र						निजी क्षेत्र			कुल रोजगार
	केन्द्रीय सरकार	राज्य सरकार	अर्ध सरकारी		स्थानीय निकाय	जोड़	नियमित	अनियमित	जोड़	
			केन्द्रीय	राजकीय*						
1	2	3	4	5	6	7	8	9	10	11
1966-67	19,980	86,323	13,364	. .	10,892	1,30,559	. .	. .	85,523	2,16,082
1970-71	19,566	1,15,047	28,491	. .	11,601	1,74,705	. .	. .	1,05,650	2,80,355
1980-81	28,581	1,95,932	25,162	56,923	14,231	3,20,829	1,64,484	20,675	1,85,159	5,05,988
1985-86	32,298	2,20,195	37,018	63,776	15,361	3,68,648	1,66,421	23,173	1,89,594	5,58,242
1990-91	32,667	2,34,260	43,865	69,894	15,381	3,96,067	1,83,131	22,611	2,05,742	6,01,809
1995-96	32,686	2,53,791	42,969	77,606	18,410	4,25,462	2,15,344	21,903	2,37,247	6,62,709
2000-01	30,950	2,53,476	42,535	71,691	17,227	4,15,879	2,13,311	23,081	2,36,392	6,52,271
2005-06	24,890	2,45,807	38,407	63,147	14,598	3,86,849	2,27,396	21,110	2,48,506	6,35,355
2008-09	23,224	2,44,713	36,872	60,579	13,314	3,78,702	2,66,151	24,736	2,90,887	6,69,589
2009-10(अ)	21,620	244,271	36,874	60,237	14,138	377,140	268,804	24,764	293,568	670,708
अम्बाला	6,479	20,354	5,544	7,985	1,385	41,747	6,545	2,446	8,991	50,738
यमुनानगर	6,978	11,268	1,510	2,602	858	23,216	11,312	3,407	14,719	37,935
कुरुक्षेत्र	689	9,099	1,812	3,355	535	15,490	4,072	823	4,895	20,385
कैथल	59	9,254	496	1,577	312	11,698	1,059	255	1,314	13,012
करनाल	928	16,891	5,918	3,458	750	27,945	6,657	1,722	8,379	36,324
पानीपत	32	8,217	3,269	6,283	751	18,552	8,176	3,131	11,307	29,859
सोनीपत	427	14,140	1,123	2,049	538	18,277	26,341	3,324	29,665	47,942
रोहतक	458	15,215	1,517	3,290	816	21,296	12,973	727	13,700	34,996
फरीदाबाद	2,224	16,772	5,764	5,298	3,952	34,010	72,382	4,047	76,429	110,439
गुड़गांव	1,542	16,034	2,400	4,238	761	24,975	84,770	1,478	86,248	111,223
रिवाड़ी	7	9,066	684	1,862	397	12,016	12,386	590	12,976	24,992
महेन्द्रगढ़	83	11,168	393	1,078	221	12,943	260	288	548	13,491
भिवानी	200	17,947	1,374	3,054	565	23,140	4,141	390	4,531	27,671
जीन्द	—	15,044	1,129	3,035	604	19,812	1,915	813	2,728	22,540
हिसार	1,374	26,602	3,025	3,610	1,125	35,736	14,580	586	15,166	50,902
सिरसा	140	10,773	916	1,786	568	14,183	1,235	737	1,972	16,155
चण्डीगढ़ में स्थित हरियाणा सरकार के कार्यालय	—	16,427	—	5,677	—	22,104	—	—	—	22,104

प्राप्ति स्थान :- निदेशक, रोजगार विभाग, हरियाणा।

अ — अनन्तिम

* 1980 से पहले सार्वजनिक क्षेत्र के अर्ध सरकारी खण्ड में राज्य सरकार सम्बन्धी रोजगार के आंकड़े केन्द्रीय सरकार सम्बन्धी (कालम 4) में सम्मिलित थे।

श्रम तथा रोजगार

भारत में सार्वजनिक तथा निजी क्षेत्रों में अनुमानित रोजगार

संख्या 24.13 (हजारों में)

राज्य/संघीय क्षेत्र	सार्वजनिक क्षेत्र				निजी क्षेत्र		कुल जोड़
	केन्द्रीय सरकार	राज्य सरकार	अर्ध सरकारी प्रतिष्ठान	स्थानीय निकाय	नियमित	अनियमित	
1	2	3	4	5	6	7	8
1970-71	27,71	41,52	19,29	18,78	60,35	7,26	1,74,91
1980-81	31,95	56,76	45,76	20,37	66,00	7,95	2,28,79
1990-91	34,10	71,13	62,22	23,13	67,83	8,92	2,67,33
2000-01	32,60	74,24	61,92	22,61	77,09	9,43	2,77,89
2004-05	29,38	72,02	57,48	21,18	74,89	9,63	2,64,58
2005-06	28,60	73,00	59,09	21,18	78,04	10,01	2,69,33
2006-07	28,00	72,09	58,61	21,32	82,29	10.46	272,46
आंध्र प्रदेश	2,04	4,49	4,78	2,46	5,79	70	20,26
अरुणाचल प्रदेश	. .	. .	. .	. .	. .	. .	. .
असम	68	3,07	1,31	13	5,93	8	11,21
बिहार	70	2,15	84	21	20	3	4,13
दिल्ली	2,02	1,21	1,85	93	1,70	59	8,30
गुजरात	1,07	1,74	2,29	2,86	8,02	2,11	18,09
गोवा	7	53	19	2	48	4	1,32
हरियाणा	23	2,46	99	15	2,61	23	6,67
हिमाचल प्रदेश	15	1,69	66	4	79	5	3,38
जम्मू और कश्मीर	28	1,48	17	6	10	1	2,10
कर्नाटक	95	5,68	3,17	66	9,63	72	20,81
केरल	76	2,75	2,25	27	3,87	1,16	11,06
महाराष्ट्र	3,85	5,02	6,21	6,72	14,58	1,08	37,46
मध्य प्रदेश	1,40	4,76	2,22	53	1,41	11	10,43
मणीपुर	4	61	8	4	2	1	79
मेघालय	17	38	16	3	7	2	82
मिजोरम	1	33	3	3	1	0	42
नागालैंड	4	62	4	0	2	3	76
उड़ीसा	68	3,65	1,65	18	78	8	7,03
पंजाब	67	2,58	1,45	27	2,91	20	8,08
राजस्थान	1,25	5,82	1,69	76	2,01	48	12,01
सिक्किम	. .	. .	. .	. .	. .	. .	. .
तमिलनाडू	2,27	5,84	5,08	1,73	6,13	1,44	22,49
त्रिपुरा	6	1,07	10	9	12	0	1,45
उत्तर प्रदेश	3,42	6,67	5,11	1,10	4,35	48	21,13
पश्चिमी बंगाल	3,47	2,66	4,48	1,53	6,80	38	19,32
छत्तीसगढ़	42	1,36	1,08	12	30	2	3,30
झारखंड़	86	1,78	9,59	20	2,63	27	15,33
उत्तराखंड	22	99	80	10	40	3	2,54

श्रम तथा रोजगार

भारत में सार्वजनिक तथा निजी क्षेत्रों में अनुमानित रोजगार

संख्या 24.13 (समाप्त) (हजारों में)

राज्य/संघीय क्षेत्र	सार्वजनिक क्षेत्र				निजी क्षेत्र		कुल जोड़
	केन्द्रीय सरकार	राज्य सरकार	अर्ध सरकारी प्रतिष्ठान	स्थानीय निकाय	नियमित	अनियमित	
1	2	3	4	5	6	7	8
संघीय क्षेत्र							
अण्डेमान और निकोबार द्वीप समूह	5	26	2	3	2	0	38
चण्डीगढ़	13	22	18	5	24	6	0,88
दमन और दीव	0	1	0	0	9	4	15
पांडीचेरी	5	23	11	2	25	0	66
लक्षद्वीप	. .	. .	. .	. .	. .	. .	. .
दादरा और नगर हवेली	. .	. .	. .	. .	. .	. .	. .
अखिल भारत	28,00	72,09	58,61	21,32	82,29	10,46	272,96

प्राप्ति स्थान :- महानिदेशालय, रोजगार तथा प्रशिक्षण कार्यालय (श्रम मंत्रालय), नई दिल्ली।

टिप्पणी :- कालम/पंक्ति में दिये गये पृथक आंकड़े पूर्णांकन के कारण कुल जोड़ में मिलने आवश्यक नहीं है।

श्रम तथा रोजगार

रोजगार दफ्तरों के चालू रजिस्टर में दर्ज व्यावसायिक वर्गो के अनुसार वर्गीकृत आवेदकों की संख्या 31 दिसम्बर, 2000 को (अनन्तिम)

संख्या 24.14 (हजारों में)

राज्य/संघीय क्षेत्र	व्यावसायिक, तकनीकी तथा सम्बद्ध कामगार	प्रशासकीय, कार्यकारी तथा प्रबन्धकीय कामगार	लिपिकीय तथा सम्बद्ध कामगार	बिक्री कामगार
1	2	3	4	5
आंध्र प्रदेश	321.3	0.6	457.7	@
अरुणाचल प्रदेश	1.2	@	0.8	—
असम	16.3	1.6	12.0	@
बिहार	96.6	0.2	84.7	0.8
दिल्ली	284.1	4.9	313.6	2.6
गोवा	—	—	—	—
गुजरात	97.7	0.5	73.2	0.1
हरियाणा	22.9	0.1	182.4	0.1
हिमाचल प्रदेश	74.9	1.0	68.5	0.1
जम्मू और कश्मीर	27.1	0.5	8.4	0.1
कर्नाटक	438.6	0.2	135.9	@
केरल	360.9	18.2	334.0	1.9
मध्य प्रदेश	122.0	0.5	66.8	0.2
महाराष्ट्र	233.3	2.3	225.4	0.7
मणिपुर	4.1	—	0.2	—
मेघालय	1.3	@	0.8	—
मिजोरम	0.7	@	0.1	—
नागालैंड	0.7	@	0.5	—
उड़ीसा	139.1	0.6	23.8	@
पंजाब	57.6	0.6	24.7	0.1
राजस्थान	90.9	0.3	110.2	@
सिक्किम*	—	—	—	—
तमिलनाडू	435.8	0.3	359.2	1.9
त्रिपुरा	3.5	@	0.9	—
उत्तर प्रदेश	590.2	0.5	20.0	0.3
पश्चिमी बंगाल	189.3	0.4	121.6	0.7

श्रम तथा रोजगार

रोजगार दफ्तरों के चालू रजिस्टर में दर्ज व्यावसायिक वर्गो के अनुसार वर्गीकृत आवेदकों की संख्या 31 दिसम्बर, 2000 को (अनन्तिम)

संख्या 24.14 (जारी) (हजारों में)

राज्य/संघीय क्षेत्र	व्यावसायिक, तकनीकी तथा सम्बद्ध कामगार	प्रशासकीय, कार्यकारी तथा प्रबन्धकीय कामगार	लिपिकीय तथा सम्बद्ध कामगार	बिक्री कामगार
1	2	3	4	5
संघीय क्षेत्र				
अण्डेमान और निकोबार द्वीप समूह	—	—	—	—
चण्डीगढ़	25.9	0.8	0.1	—
दादरा और नगर हवेली	—	—	—	—
दमन और दीव	1.4	@	1.1	—
लक्षद्वीप	—	—	—	—
पांडिचेरी	—	—	—	—
जोड़ (2000)	3637.2	34.2	2626.5	9.5
जोड़ (1999)**	2677.6	17.8	2516.0	7.2

श्रम तथा रोजगार

रोजगार दफ्तरों के चालू रजिस्टर में दर्ज व्यावसायिक वर्गो के अनुसार वर्गीकृत आवेदकों की संख्या 31 दिसम्बर, 2000 को (अनन्तिम)

संख्या 24.14 (जारी) (हजारों में)

राज्य/संघीय क्षेत्र	नौकरी करने वाले कामगार	कृषि, मत्स्य पालन, शिकार, लकड़ी काटना तथा इनसे सम्बन्ध अन्य कामगार	उत्पादन तथा सम्बद्ध कामगार, परिवहन सामग्री परिचालक तथा श्रमिक	वर्गीकृत व्यवसायों से भिन्न कामगार	कुल जोड़
1	6	7	8	9	10
आंध्र प्रदेश	9.3	5.4	399.1	2031.6	3225.0
अरुणाचल प्रदेश	—	—	0.2	18.8	21.0
असम	5.4	3.9	29.7	1373.4	1442.3
बिहार	22.6	1.1	97.6	2993.7	3297.3
दिल्ली	10.2	0.4	12.2	363.0	991.0
गोवा	—	—	—	103.0	103.0
गुजरात	15.4	2.0	130.2	749.2	1068.3
हरियाणा	9.9	1.0	410.4	162.8	789.4
हिमाचल प्रदेश	15.0	5.0	72.6	647.9	885.1
जम्मू और कश्मीर	2.1	0.2	5.7	123.2	167.3
कर्नाटक	3.2	4.7	112.4	1269.9	1965.0
केरल	36.9	27.2	260.2	3154.3	4193.7
मध्य प्रदेश	336.7	0.9	89.5	1933.2	2549.7
महाराष्ट्र	19.3	13.9	235.2	3617.2	4347.4
मणिपुर	—	0.1	2.1	385.4	391.9
मेघालय	0.1	@	6.6	26.5	35.4
मिजोरम	—	—	2.5	85.4	88.7
नागालैंड	@	—	0.5	35.4	37.2
उड़ीसा	3.6	1.0	45.2	755.1	968.4
पंजाब	26.8	2.5	72.7	342.7	527.7
राजस्थान	10.9	0.7	23.3	554.7	791.0
सिक्किम*	—	—	—	—	—
तमिलनाडू	101.2	14.2	538.3	3208.7	4659.7
त्रिपुरा	0.1	8.7	3.3	287.4	303.9
उत्तर प्रदेश	29.7	0.8	100.6	1574.8	2316.9
पश्चिमी बंगाल	29.5	3.5	240.6	5313.9	5899.4

श्रम तथा रोजगार

रोजगार दफ्तरों के चालू रजिस्टर में दर्ज व्यावसायिक वर्गो के अनुसार वर्गीकृत आवेदकों की संख्या 31 दिसम्बर, 2000 को (अनन्तिम)

संख्या 24.14 (जारी) (हजारों में)

राज्य/संघीय क्षेत्र	नौकरी करने वाले कामगार	कृषि, मत्स्य पालन, शिकार, लकड़ी काटना तथा इनसे सम्बन्ध अन्य कामगार	उत्पादन तथा सम्बद्ध कामगार, परिवहन सामग्री परिचालक तथा श्रमिक	वर्गीकृत व्यवसायों से भिन्न कामगार	कुल जोड़
1	6	7	8	9	10
संघीय क्षेत्र					
अण्डेमान और निकोबार द्वीप समूह	—	—	—	30.8	30.8
चण्डीगढ़					
दादरा और नगर हवेली	—	—	—	4.7	4.7
दमन और दीव	@	@	1.0	3.8	7.3
लक्षद्वीप	—	—	—	10.2	10.2
पांडिचेरी	—	—	—	132.3	132.3
जोड़ (2000)	688.1	97.2	2899.7	31351.0	41343.6
जोड़ (1999)**	382.6	124.6	8973.6	25672.1	40371.4

प्राप्ति स्थान :- महानिदेशक, रोजगार तथा प्रशिक्षण (श्रम एवं रोज़गार मंत्रालय), नई दिल्ली।.

* कोई रोजगार कार्यालय कार्य नहीं कर रहा है।

** राज्यवार विभाजन उपलब्ध नहीं हैं।

नोट :- कुल जोड़ पुर्णाकन करने के कारण भिन्न हो सकते है।

@ — 50 से कम।

खण्ड XXV
बैंक उद्योग

इस खण्ड में हरियाणा राज्य में बैंक उद्योग के विकास सम्बन्धी सूचना दी गई है। यह सूचना रिजर्व बैंक ऑफ इंडिया द्वारा प्रकाशित बैंकों से संबंधित सांख्यिकीय तालिकाओं से ली गई है।

सारणी 25.1 में राज्य में विभिन्न प्रकार के चालू बैंको सम्बन्धी सूचना दी गई है।

सारणी 25.2 में जिलावार हरियाणा के अनुसूचित वाणिज्यिक बैंकों में जमा तथा ऋण दिखाया गया है।

सारणी 25.3 में भारत के अनुसूचित वाणिज्यिक बैंकों में जमा तथा ऋण दिखाया गया है।

सारणी 25.4 में विभिन्न राज्यों में बैंक कार्यालयों की संख्या प्रति हजार वर्ग किलोमीटर क्षेत्र तथा प्रति जनसंख्या के आधार पर दिखाई गई है।

बैंकिंग

हरियाणा में बैंक उद्योग का विकास

संख्या 25.1 (31 मार्च को)

बैंक की किस्म	कार्यालयों की संख्या									
	1966-67	1970-71	1980-81	1990-91	1995-96	2000-01	2005-06	2006-07	2007-08	2008-09
1	2	3	4	5	6	7	8	9	10	11
I. भारतीय वाणिज्यिक बैंक	122	243	779	1,260	1,361	1,508	1,726	1,817	1,973	2,143
(क) भारतीय अनुसूचित बैंक	121	242	778	1,260	1,361	1,508	1,726	1,817	1,973	2,143
(ख) भारतीय गैर अनुसूचित बैंक	1	1	1	—	—	—	—	—	—	—
II. विदेशी बैंक	—	—	—	—	—	—	—	—	—	—
III. सहकारी बैंक	36	70	196	263	302	431	455	459	586	594
IV. डाकखाना बचत बैंक	969	1,956	2,367	2,522	2,588	2,653	2,646	2,653	2,653	2,653
जोड़ (I+II+III+IV)	**1,127**	**2,269**	**3,342**	**4,045**	**4,251**	**4,592**	**4,827**	**4,929**	**5,212**	**5,390**

प्राप्ति स्थान :- रिजर्व बैंक आफ इण्डिया बुलेटिन और पोस्ट मास्टर जनरल, हरियाणा सर्कल, अम्बाला।

नोट : (1) जो वाणिज्य बैंक भारत में बैंकिग व्यवसाय कर रहे है तथा (क) जिनकी प्रदत्त पूंजी और प्रारक्षित निधियां कुल वास्तविक अथवा विनिमय योग्य मूल्य कम से कम 5 लाख रुपये हैं तथा (ख) जो भारतीय रिजर्व बैंक को इस बात से सन्तुष्ट करते है कि उनका व्यवसाय इस प्रकार चलाया जा रहा है कि वह जमाकर्ताओं के हितों के विपरीत नहीं है, वे भारतीय रिजर्व बैंक अधिनियम 1934 की द्वितीय अनुसूची में शामिल किए जाने के पात्र है और जब उन्हें शामिल कर लिया जाता है, तब वे अनुसूचित बैंक कहलाते है।

(2) बैंक कार्यालयों में पंजीकृत कार्यालय, मुख्यालय, केन्द्रीय कार्यालय, शाखा, उप शाखा, वेतन कार्यालय, खजाना वेतन कार्यालय तथा कैश कार्यालय भी सम्मिलित है।

** 31 दिसम्बर 1980 को।

बैंकिंग

31 मार्च, 2009 को जिलावार हरियाणा के अनुसूचित वाणिज्यिक बैंकों में जमा तथा ऋण

संख्या 25.2 (करोड़ ₹)

जिला	कार्यालयों की संख्या	जमा	ऋण	ऋण—जमा अनुपात (%)	
				मार्च, 2008	मार्च, 2009
1	2	3	4	5	6
अम्बाला	131	4,429	2,299	61.69	51.81
पंचकूला	105	9,297	6,034	52.26	64.90
यमुनानगर	107	3,064	1,946	67.54	63.51
कुरुक्षेत्र	84	2,413	1,644	67.33	68.13
कैथल	73	1,271	1,483	114.27	116.68
करनाल	126	3,730	4,728	132.90	126.76
पानीपत	109	3,051	3,683	115.61	120.71
सोनीपत	119	4,056	1,464	35.70	36.09
रोहतक	112	3,885	1,928	54.40	49.63
झज्जर	69	2,295	1,133	51.24	49.37
फरीदाबाद	141	9.844	6,185	61.14	62.83
पलवल	57	1,034	642	—	62.09
गुड़गांव	260	24,944	8,720	34.55	34.96
मेवात	35	474	232	54.17	48.95
रिवाड़ी	75	2,369	829	41.91	34.99
महेन्द्रगढ़	55	1,102	561	53.43	50.91
भिवानी	109	2,169	1,400	72.03	64.55
जीन्द	77	1,358	1,257	96.54	92.56
हिसार	128	3,556	4,949	142.63	139.17
फतेहाबाद	68	1,073	1,001	95.89	93.29
सिरसा	103	1,789	1,498	87.16	83.73
जोड़*	2,143	87,204	53,617	60.58	61.48

प्राप्ति स्थान :- रिजर्व बैंक आफ इण्डिया, बैंकिंग सांख्यिकीय की तिमाही पुस्तिका, मार्च 2009

*कुल जोड़ पूर्णांकन करने के कारण भिन्न हो सकते हैं।

बैंकिंग

31 मार्च, 2009 को भारत के अनुसूचित वाणिज्यिक बैंकों में जमा तथा ऋण

संख्या 25.3 (करोड़ ₹)

राज्य	कार्यालयों की संख्या	जमा	ऋण	ऋण—जमा अनुपात (%)	
				मार्च 2008	मार्च 2009
1	2	3	4	5	6
आंध्र प्रदेश	6,443	2,17,453	2,12,178	91.57	97.57
अरुणाचल प्रदेश	77	3,682	914	29.11	24.82
असम	1,369	39,427	15,115	41.23	38.34
बिहार	3,826	86,653	23,624	29.70	27.26
छत्तीसगढ़	1,189	39,437	21,018	52.28	53.30
दिल्ली	2,144	5,17,150	3,54,425	65.67	68.53
गोवा	399	23,910	6,343	29.19	26.53
गुजरात	4,283	1,87,906	1,18,684	65.17	63.16
हरियाणा	2,143	87,204	53,617	60.58	61.48
हिमाचल प्रदेश	947	23,607	9,100	43.63	38.55
जम्मू और कश्मीर	956	29,355	13,587	48.08	46.29
झारखंड	1,706	55,513	17,789	35.15	32.04
कर्नाटक	5,716	2,56,709	1,96,719	78.02	76.63
केरल	4,016	1,35,173	81,612	65.28	60.38
मध्य प्रदेश	3,901	1,00,971	57,957	60.34	57.40
महाराष्ट्र	7,394	10,04,898	9,12,368	94.69	90.79
मणिपुर	80	2,368	916	47.21	38.68
मेघालय	200	6.157	1,702	30.43	27.64
मिजोरम	93	1,746	1,025	55.90	58.71
नागालैंड	83	3,473	1,065	33.21	30.67
उड़ीसा	2,670	70,626	35,856	56.57	50.77
पंजाब	3,229	1,20,667	79,064	66.30	65.52
राजस्थान	3,902	91,914	73,680	82.04	80.16
सिक्किम	71	2,517	1,066	47.52	42.35
तमिलनाडू	5,841	2,46,992	2,68,963	113.44	108.90
त्रिपुरा	212	6,394	1,905	33.89	29.79
उत्तराखंड	1,082	45,162	11,575	26.64	25.63
उत्तर प्रदेश	9,595	2,64,369	1,11,185	44.92	42.06
पश्चिम बंगाल	5,023	2,28,649	1,38,969	61.43	60.78
सभी संघीय प्रदेश	466	37,255	35,505	80.24	95.30
भारत*	**79,056**	**39,37,336**	**28,57,525**	**74.16**	**72.58**

प्राप्ति स्थान :- रिजर्व बैंक आफ इण्डिया, बैंकिंग सांख्यिकी की तिमाही पुस्तिका, मार्च 2009.

*कुल जोड़ पूर्णांकन करने के कारण भिन्न हो सकते हैं।

बैंकिंग

प्रति हजार वर्ग किलोमीटर क्षेत्र और प्रति एक लाख जनसंख्या के आधार पर विभिन्न राज्यों में स्थित बैंक कार्यालयों की संख्या

संख्या 25.4

राज्य	वाणिज्यिक बैंको की संख्या (31 मार्च 2009 को)	क्षेत्र (हजार वर्ग कि. मी.) 2001	बैंक कार्यालयों की संख्या (प्रति हजार वर्ग कि. मी.)	जनसंख्या (लाख में) 2001	बैंक कार्यालयों की संख्या (एक लाख जनसंख्या पर)
1	2	3	4	5	6
आंध्र प्रदेश	6,443	275	23	762	8
अरुणाचल प्रदेश	77	84	1	11	7
असम	1,369	78	18	267	5
बिहार	3,826	94	41	830	5
छत्तीसगढ़	1,189	135	9	208	6
दिल्ली	2,144	1	2,144	139	15
गोवा	399	4	100	13	31
गुजरात	4,283	196	22	507	8
हरियाणा	2,143	44	49	211	10
हिमाचल प्रदेश	947	56	17	61	16
जम्मू और कश्मीर	956	101	9	101	9
झारखंड	1,706	80	21	269	6
कर्नाटक	5,716	192	30	529	11
केरल	4,016	39	103	318	13
मध्य प्रदेश	3,901	308	13	603	6
महाराष्ट्र	7,394	308	24	969	8
मणिपुर	80	22	4	22	4
मेघालय	200	22	9	23	9
मिजोरम	93	21	4	9	10
नागालैंड	83	16	5	20	4
उड़ीसा	2,670	156	17	368	7
पंजाब	3,229	50	65	244	13
राजस्थान	3,902	342	11	565	7
सिक्किम	71	7	10	5	14
तमिलनाडू	5,841	130	45	624	9
त्रिपुरा	212	11	19	32	7
उत्तराखंड	1,082	54	20	85	13
उत्तर प्रदेश	9,595	241	40	1,662	6
पश्चिमी बंगाल	5,023	89	56	802	6
सभी संघीय प्रदेश	466	10	47	27	17
अखिल भारत*	79,056	3,166	25	10,286	8

प्राप्ति स्थान :- रिजर्व बैंक आफ इण्डिया, बैंकिंग सांख्यिकी की तिमाही पुस्तिका, मार्च 2009.

*कुल जोड़ पूर्णांकन करने के कारण भिन्न हो सकते हैं।

खण्ड XXVI
लोक वित्त

इस खण्ड में हरियाणा सरकार के लोक वित्त सम्बन्धी आंकड़े दिये गये हैं। इस खण्ड के आंकड़े हरियाणा सरकार के बजट डोकूमेंटस तथा क्षेत्रीय निदेशक, राष्ट्रीय बचत, हरियाणा से लिये गये हैं।

सारणी 26.1 से 26.4 में हरियाणा सरकार की राजस्व आय तथा राजस्व व्यय सम्बन्धी जानकारी प्रस्तुत की गई है।

सारणी 26.5 में हरियाणा सरकार की पूंजीगत प्राप्तियां दिखाई गई है।

सारणी 26.6 में हरियाणा सरकार के पूंजीगत खर्च सम्बन्धी आंकड़े दिखाए गए हैं।

सारणी 26.7 तथा 26.8 हरियाणा सरकार के लोक लेखा सम्बन्धी (प्राप्तियां तथा वितरण) सूचना प्रस्तुत करती है।

सारणी 26.9 में हरियाणा सरकार की वित्तीय स्थिति दिखाई गयी है।

सारणी 26.10 में हरियाणा सरकार के प्रशासकीय विभागों के बजट व्यय को प्रयोजनावार वर्गीकरण के अनुसार दिखाया गया है।

सारणी 26.11 में हरियाणा सरकार के बजट व्यय को अधिक वर्गीकरण के अनुसार दिखाया गया है।

सारणी 26.12 में छोटी योजनाओं का लेखा दिया गया है।

लोक वित्त

हरियाणा सरकार का कर राजस्व

संख्या 26.1 (करोड़ ₹ में)

मद	2007-08	2008-09	2009-10	बजट अनुमान 2010-11
1	2	3	4	5
(क) राज्य का कर राजस्व	11617.82	11655.28	13219.50	16469.29
	(87.67)	(87.11)	(88.17)	(88.25)
1. कृषि आय पर कर	0.00	0.00	0.00	0.00
	(0.00)	(0.00)	(0.00)	(0.00)
2. सम्पत्ति और पूंजीगत लेनदेन पर कर (i से ii)	1772.66	1334.97	1302.99	1913.79
	(13.38)	(9.98)	(8.69)	(10.25)
(i). स्टाम्प और रजिस्ट्रेशन	1763..28	1326.39	1293.56	1900.00
	(13.31)	(9.91)	(8.63)	(10.18)
(ii). भू—राजस्व	9.38	8.58	9.43	13.79
	(0.07)	(0.07)	(0.06)	(0.07)
3. वस्तुओं और सेवाओं पर कर (i से viii)	9845.16	10320.31	11916.51	14555.50
	(74.29)	(77.13)	(79.48)	(78.00)
(i). बिक्री कर	7720.98	8154.73	9032.37	11500.00
	(58.26)	(60.95)	(60.24)	(61.62)
(ii). राज्य उत्पादन शुल्क	1378.81	1418.53	2059.02	2100.00
	(10.41)	(10.60)	(13.73)	(11.25)
(iii). वाहन कर	233.79	239.30	277.07	350.00
	(1.76)	(1.79)	(1.85)	(1.88)
(iv). माल और यात्रियों पर कर	379.39	370.29	391.45	425.00
	(2.86)	(2.77)	(2.61)	(2.28)
(v). बिजली पर कर तथा शुल्क	107.45	106.31	119.58	140.00
	(0.81)	(0.79)	(0.80)	(0.75)
(vi). मनोंरजन कर	17.43	24.40	35.55	34.50
	(0.13)	(0.18)	(0.24)	(0.19)
(vii). गन्ना (विनियमों) सप्लाई तथा खरीद नियंत्रण अधिनियम के अधीन प्राप्तियां	6.13	6.75	1.47	6.00
	(0.05)	(0.05)	(0.01)	(0.03)
(viii). अन्य प्राप्तियां	1.18	0.00	0.00	0.00
	(0.01)	(0.00)	(0.00)	(0.00)

लोक वित्त

हरियाणा सरकार का कर राजस्व

संख्या 26.1 (समाप्त) (करोड़ ₹ में)

मद	2007-08	2008-09	2009-10	बजट अनुमान 2010-11
1	2	3	4	5
(ख) केन्द्रीय कर का भाग (1 से 8)	1634.36	1724.62	1774.47	2193.71
	(12.33)	(12.89)	(11.83)	(11.75)
1. निगम कर से भिन्न आय पर कर	348.15	355.07	406.78	406.77
	(2.63)	(2.65)	(2.71)	(2.18)
2. केन्द्रीय उत्पाद शुल्क	294.91	287.57	200.04	288.73
	(2.22)	(2.15)	(1.33)	(1.55)
3. निगम कर	518.75	565.45	730.23	914.78
	(3.91)	(4.23)	(4.87)	(4.90)
4. धन पर कर	0.53	0.50	1.65	2.00
	(0.01)	(* *)	(0.01)	(0.01)
5. सीमा शुल्क	308.93	329.73	248.34	354.50
	(2.33)	(2.47)	(1.66)	(1.90)
6. सेवा कर	163.18	186.30	187.33	226.93
	(1.23)	(1.39)	(1.25)	(1.21)
7. आय व व्यय पर अन्य कर@	(–)0.03	0.00	0.00	0.00
	(**)	(0.00)	(0.00)	(0.00)
8. अन्य*	(–)0.06	0.00	0.10	(0.00)
	(* *)	(0.00)	(**)	(0.00)
कुल कर राजस्व (क+ख)	13252.18	13379.90	14993.97	18663.00
	(100.00)	(100.00)	(100.00)	(100.00)

प्राप्ति स्थान :- राज्य बजट डोकूमेन्टस/अर्थ तथा सांख्यिकीय विश्लेषण विभाग, हरियाणा।

नोट :— कोष्ठकों में दिए गये आंकड़े कुल कर राजस्व का प्रतिशत है।

* केन्द्र द्वारा राज्य को समनुदेशित निवल कर का हिस्सा जो वस्तुओं तथा सेवाओं पर 'अन्य कर एवम् शुल्क' शीर्ष में दिया गया है वो राज्य के अपने कर राजस्व के बजाय केन्द्रीय करों के भाग में सम्मिलित है।

@ पूर्व वर्ष के अधिक अंश का समायोजन।

** प्रतिशत नगण्य है।

लोक वित्त

हरियाणा सरकार का कर भिन्न राजस्व

संख्या 26.2 (करोड़ ₹ में)

मद	2007-08	2008-09	2009-10	बजट अनुमान 2010-11
1	2	3	4	5
(ग) राज्य का कर भिन्न राजस्व (1 से 5)	5097.08	3238.45	2741.40	3548.52
	(78.43)	(63.84)	(45.70)	(60.37)
1. ब्याज प्राप्तियां (i से iv)	757.20	776.28	667.89	864.70
	(11.65)	(15.30)	(11.13)	(14.71)
(i). विभागीय वाणिज्यिक उपक्रमों से	325.79	420.64	569.17	572.51
	(5.01)	(8.29)	(9.49)	(9.74)
(ii). सार्वजनिक क्षेत्र और अन्य उपक्रमों से	2.39	13.45	15.56	32.32
	(0.04)	(0.26)	(0.26)	(0.55)
(iii). नकद शेषों के निवेश से	410.46	302.81	25.40	205.00
	(6.32)	(5.97)	(0.42)	(3.49)
(iv). अन्य	18.56	39.38	57.76	54.87
	(0.28)	(0.78)	(0.96)	(0.93)
2. लाभांश तथा लाभ	6.05	8.27	9.60	3.77
	(0.09)	(0.16)	(0.16)	(0.06)
3. सामान्य सेवाएं	269.00	310.81	271.80	268.24
	(4.14)	(6.13)	(4.53)	(4.56)
4. सामाजिक सेवाएं (i से vii)	3044.77	1124.79	502.31	1017.13
	(46.85)	(22.17)	(8.37)	(17.31)
(i). शिक्षा, खेल कूद, कला तथा संस्कृति	117.70	156.10	285.10	154.40
	(1.81)	(3.08)	(4.75)	(2.63)
(ii). चिकित्सा तथा जन स्वास्थ्य	64.91	30.94	30.23	84.99
	(1.00)	(0.61)	(0.50)	(1.45)
(iii). जलपूर्ति तथा सफाई	38.12	30.74	30.02	47.70
	(0.59)	(0.60)	(0.50)	(0.81)
(iv). शहरी विकास	2805.24	884.50	133.69	700.00
	(43.17)	(17.44)	(2.23)	(11.91)
(v). श्रम तथा रोजगार	8.49	13.02	15.00	14.40
	(0.13)	(0.25)	(0.25)	(0.25)
(vi). सामाजिक सुरक्षा तथा कल्याण	5.36	5.92	4.47	9.67
	(0.08)	(0.12)	(0.08)	(0.16)
(vii). अन्य	4.95	3.57	3.80	5.97
	(0.07)	(0.07)	(0.06)	(0.10)

लोक वित्त

हरियाणा सरकार का कर भिन्न राजस्व

संख्या 26.2 (जारी) (करोड़ ₹ में)

मद	2007-08	2008-09	2009-10	बजट अनुमान 2010-11
1	2	3	4	5
5. आर्थिक सेवाएं (i से xii)	1020.06	1018.30	1289.80	1394.68
	(15.70)	(20.08)	(21.51)	(23.73)
(i). कृषि कार्य	3.10	4.02	4.70	4.95
	(0.05)	(0.08)	(0.08)	(0.09)
(ii). पशु पालन	1.92	2.56	4.45	3.15
	(0.03)	(0.05)	(0.07)	(0.05)
(iii). वानिकी व वन्य जीवन	33.79	40.74	56.14	40.00
	(0.52)	(0.80)	(0.94)	(0.68)
(iv). सहकारिता	7.37	9.34	6.87	11.90
	(0.11)	(0.19)	(0.11)	(0.20)
(v). अन्य ग्रामीण विकास कार्यक्रम	5.36	11.63	11.83	6.00
	(0.08)	(0.23)	(0.20)	(0.10)
(vi). मुख्य, मध्यम एवं लघु सिंचाई	72.40	74.13	218.74	188.59
	(1.11)	(1.46)	(3.65)	(3.21)
(vii). उद्योग तथा ग्राम व लघु उद्योग	23.34	3.71	2.17	2.54
	(0.36)	(0.07)	(0.04)	(0.04)
(viii). अलोह धातु, खान और धातु कर्म उद्योग	215.74	195.97	247.49	200.00
	(3.32)	(3.86)	(4.13)	(3.40)
(ix). बिजली	3.75	2.67	2.57	6.30
	(0.06)	(0.05)	(0.04)	(0.11)
(x). सड़के और पुल	16.03	14.40	17.38	14.00
	(0.26)	(0.29)	(0.29)	(0.24)
(xi). सड़क परिवहन	622.55	645.04	699..57	900.00
	(9.58)	(12.72)	(11.66)	(15.31)
(xii). अन्य	14.71	14.09	17.89	17.25
	(0.22)	(0.28)	(0.30)	(0.30)
(घ) केन्द्रीय सरकार से सहायता अनुदान (1 से 4)	1401.48	1833.96	3257.29	2329.31
	(21.57)	(36.16)	(54.30)	(39.63)
1. राजकीय योजना स्कीमें	639.00	731.32	920.37	713.89
	(9.84)	(14.42)	(15.34)	(12.15)
2. केन्द्र चालित योजना स्कीमें	496.36	547.29	668.72	951.05
	(7.64)	(10.79)	(11.15)	(16.18)

लोक वित्त

हरियाणा सरकार का कर भिन्न राजस्व

संख्या 26.2 (समाप्त) (करोड़ ₹ में)

मद	2007-08	2008-09	2009-10	बजट अनुमान 2010-11
1	2	3	4	5
3. आयोजना भिन्न अनुदान	251.68	523.37	1617.33	332.34
	(3.87)	(10.32)	(26.96)	(5.65)
4. केन्द्र योजना स्कीमें	14.44	31.98	50.87	332.03
	(0.22)	(0.63)	(0.85)	(5.65)
जोड़ कर—भिन्न राजस्व (ग + घ)	**6498.56**	**5072.41**	**5998.69**	**5877.83**
	(100.00)	**(100.00)**	**(100.00)**	**(100.00)**
कुल कर राजस्व (संख्या 26.1 से)	**13252.18**	**13379.90**	**14993.97**	**18663.00**
कुल राजस्व प्राप्तियां	**19750.74**	**18452.31**	**20992.66**	**24540.83**

प्राप्तियां स्थान :- राज्य बजट डोकूमेन्टस/अर्थ तथा सांख्यिकीय विश्लेषण विभाग, हरियाणा।

नोट :- कोष्ठकों में दिए गये आंकड़े कुल कर भिन्न राजस्व का प्रतिशत है।

लोक वित्त

हरियाणा सरकार का विकासात्मक राजस्व खर्च

संख्या 26.3 (करोड़ ₹ में)

मद	2007-08	2008-09	2009-10	बजट अनुमान 2010-11
	2	3	4	5
(क) सामाजिक सेवाएं (1 से 14)	5738.67	7258.73	9902.22	11349.20
	(47.98)	(50.78)	(56.80)	(58.23)
1. सामान्य शिक्षा	2588.31	3543.69	4922.31	5811.80
	(21.64)	(24.79)	(28.24)	(29.82)
2. तकनीकी शिक्षा	112.95	234.66	206.38	239.09
	(0.95)	(1.64)	(1.18)	(1.23)
3. कला और संस्कृति	4.07	4.99	6.61	6.92
	(0.03)	(0.03)	(0.04)	(0.03)
4. खेलें एवं युवा सेवाएं	48.12	70.96	71.24	75.07
	(0.40)	(0.50)	(0.41)	(0.38)
5. चिकित्सा एवं जन—स्वास्थ्य	468.48	643.73	927.05	1018.43
	(3.92)	(4.50)	(5.32)	(5.22)
6. परिवार कल्याण	60.41	81.07	94.90	98.87
	(0.51)	(0.57)	(0.54)	(0.51)
7. जलपूर्ति तथा सफाई	549.45	649.48	743.34	648.19
	(4.59)	(4.55)	(4.26)	(3.33)
8. शहरी विकास	370.89	500.61	334.02	808.35
	(3.10)	(3.50)	(1.92)	(4.15)
9. अनुसूचित जातियों, अनुसूचित जन जातियों तथा अन्य पिछड़े वर्ग का कल्याण	142.34	121.09	161.31	188.46
	(1.19)	(0.85)	(0.93)	(0.97)
10. आवास	14.14	20.55	16.54	19.03
	(0.12)	(0.14)	(0.09)	(0.10)
11. श्रम तथा रोजगार	105.44	145.44	186.37	214.16
	(0.88)	(1.02)	(1.07)	(1.10)
12. सामाजिक सुरक्षा और कल्याण	827.61	949.65	1795.84	1780.42
	(6.92)	(6.64)	(10.30)	(9.13)
13. प्राकृतिक आपदाओं के कारण सहायता	264.43	112.68	209.13	201.83
	(2.21)	(0.79)	(1.20)	(1.04)
14. अन्य	182.03	180.13	227.18	238.58
	(1.52)	(1.26)	(1.30)	(1.22)

लोक वित्त

हरियाणा सरकार का विकासात्मक राजस्व खर्च

संख्या 26.3 (जारी) (करोड़ ₹ में)

मद	2007-08	2008-09	2009-10	बजट अनुमान 2010-11
1	2	3	4	5
(ख) आर्थिक सेवाएं (1 से 11)	6221.88	7035.75	7529.91	8141.50
	(52.02)	(49.22)	(43.20)	(41.77)
1. सामान्य आर्थिक सेवाएं	54.27	125.07	305.71	264.24
	(0.46)	(0.88)	(1.75)	(1.36)
2. कृषि तथा सम्बद्ध सेवाएं (i से x)	1075.02	939.60	1122.33	1167.99
	(8.99)	(6.57)	(6.44)	(5.99)
(i). कृषि कार्य	156.41	236.17	331.47	360.97
	(1.31)	(1.65)	(1.90)	(1.85)
(ii). भूमि तथा जल संरक्षण	23.61	34.06	50.61	46.17
	(0.20)	(0.24)	(0.29)	(0.24)
(iii). पशु पालन	162.02	244.70	292.91	282.75
	(1.35)	(1.71)	(1.68)	(1.45)
(iv). डेरी विकास	2.80	3.34	3.55	3.82
	(0.02)	(0.02)	(0.02)	(0.02)
(v). मछली पालन	14.49	21.33	24.17	24.31
	(0.12)	(0.15)	(0.14)	(0.12)
(vi). वानिकी एवं वन्य जीवन	150.95	182.94	175.88	182.94
	(1.26)	(1.28)	(1.01)	(0.94)
(vii). खाद्य, भण्डारण और भण्डार घर	5.43	12.62	9.92	12.40
	(0.05)	(0.09)	(0.06)	(0.06)
(viii). कृषि अनुसंधान और शिक्षा	128.37	140.46	160.64	170.72
	(1.07)	(0.98)	(0.92)	(0.88)
(ix). सहकारिता	429.98	62.75	71.61	82.26
	(3.60)	(0.44)	(0.41)	(0.42)
(x). अन्य कृषि कार्यक्रम	0.96	1.23	1.57	1.65
	(0.01)	(0.01)	(0.01)	(0.01)
3. ग्रामीण विकास	585.22	843.73	869.11	877.17
	(4.89)	(5.90)	(4.99)	(4.50)
4. सिंचाई एवं बाढ नियंत्रण	707.59	755.44	858.47	1140.09
	(5.92)	(5.28)	(4.93)	(5.85)
5. ऊर्जा	2570.72	3012.06	2787.86	2980.04
	(21.49)	(21.07)	(15.99)	(15.29)
6. उद्योग, ग्रामीण एवं लघु उद्योग	56.50	60.88	56.90	87.33
	(0.47)	(0.43)	(0.33)	(0.45)
7. अलोह खनन और धातु कर्म उद्योग	10.83	12.29	12.91	14.67
	(0.09)	(0.09)	(0.07)	(0.07)

लोक वित्त

हरियाणा सरकार का विकासात्मक राजस्व खर्च

संख्या 26.3 (समाप्त) (करोड़ ₹ में)

मद	2007-08	2008-09	2009-10	बजट अनुमान 2010-11
1	2	3	4	5
8. नगर विमानन	1.04	1.46	1.39	1.63
	(0.01)	(0.01)	(0.01)	(0.01)
9. विज्ञान, प्रोद्योगिकी और पर्यावरण	7.65	9.51	35.09	14.99
	(0.06)	(0.07)	(0.20)	(0.08)
10. सड़क एवं पुल	420.85	449.18	522.80	544.00
	(3.52)	(3.14)	(3.00)	(2.79)
11. सड़क परिवहन	732.19	826.53	957.34	1049.35
	(6.12)	(5.78)	(5.49)	(5.38)
कुल विकासात्मक राजस्व खर्च (क + ख)	**11960.55**	**14294.48**	**17432.13**	**19490.70**
	(100.00)	**(100.00)**	**(100.00)**	**(100.00)**

प्राप्ति स्थान :— राज्य बजट डोकूमेन्टस/अर्थ तथा साख्यिकीय विशलेषण विभाग, हरियाणा।

नोट :— कोष्ठकों में दिए गये आंकड़े कुल विकासात्मक राजस्व खर्च का प्रतिशत है।

लोक वित्त

हरियाणा सरकार का गैर विकासात्मक राजस्व खर्च

संख्या 26.4 (करोड़ ₹ में)

मद	2007-08	2008-09	2009-10	बजट अनुमान 2010-11
1	2	3	4	5
1. राज्य की विधाएं	163.38	233.07	296.76	278.53
	(3.13)	(3.87)	(3.83)	(3.12)
2. वित्तीय सेवाएं	145.01	190.30	231.58	242.72
	(2.77)	(3.16)	(2.99)	(2.72)
3. ब्याज की अदायगी और ऋण सेवाएं (क + ख)	2395.74	2386.34	2809.01	4018.49
	(45.81)	(39.61)	(36.22)	(45.07)
(क) ऋण घटाने या उसका परिहार करने के लिये विनियोग	49.97	47.43	72.48	105.68
	(0.96)	(0.79)	(0.93)	(1.18)
(ख) ब्याज की अदायगियां (i से iv)	2345.77	2338.91	2736.53	3912.81
	(44.85)	(38.82)	(35.29)	(43.89)
(i). केन्द्र सरकार से लिए गये कर्जों पर ब्याज	166.98	164.09	106.41	174.58
	(3.19)	(2.72)	(1.37)	(1.96)
(ii). आंतरिक ऋण पर ब्याज (अ से ई)	1689.72	1656.08	2058.54	3082.98
	(32.31)	(27.49)	(26.55)	(34.58)
(अ). बाजारी कर्जों पर ब्याज	393.67	371.74	624.03	1186.79
	(7.53)	(6.17)	(8.05)	(13.31)
(आ). राज्य सरकार द्वारा केन्द्रीय सरकार की राष्ट्रीय अल्प बचत निधि को जारी विशेष प्रतिभूतियों पर ब्याज	1054.04	1035.80	1026.36	1145.99
	(20.15)	(17.19)	(13.24)	12.85
(इ). भारतीय रिजर्व बैंक से अर्थोपाय अग्रिम पर ब्याज	0.00	0.04	0.05	140.00
	(0.00)	(**)	(**)	(1.57)
(ई). अन्य	242.01	248.50	408.10	610.20
	(4.63)	(4.13)	(5.26)	(6.85)
(iii). छोटी बचतों, भविष्य—निधियों आदि पर ब्याज	458.69	487.23	543.67	622.01
	(8.77)	(8.09)	(7.01)	(6.98)
(iv). अन्य	30.38	31.51	27.91	33.24
	(0.58)	(0.52)	(0.36)	(0.37)
4. प्रशासकीय सेवाएं (i से v)	1226.46	1599.62	2026.85	2075.13
	(23.45)	(26.55)	(26.13)	(23.28)
(i). जिला प्रशासन	62.80	82.60	102.79	106.65
	(1.20)	(1.37)	(1.33)	(1.20)
(ii). पुलिस	773.68	1065.23	1390.16	1403.88
	(14.79)	(17.68)	(17.92)	(15.75)

लोक वित्त

हरियाणा सरकार का गैर विकासात्मक राजस्व खर्च

संख्या 26.4 (समाप्त) (करोड़ ₹ में)

मद	2007-08	2008-09	2009-10	बजट अनुमान 2010-11
1	2	3	4	5
(iii). लोक निर्माण कार्य	219.56	226.56	264.48	287.15
	(4.20)	(3.76)	(3.41)	(3.22)
(iv). सचिवालय सामान्य सेवाएं	46.10	65.09	78.33	82.28
	(0.88)	(1.08)	(1.01)	(0.92)
(v). अन्य	124.32	160.14	191.09	195.17
	(2.38)	(2.66)	(2.46)	(2.19)
5. पेंशन तथा विविध सामान्य सेवाएं	1299.08	1615.14	2391.14	2300.80
	(24.84)	(26.81)	(30.83)	(25.81)
I. कुल गैर विकासात्मक राजस्व खर्च	**5229.67**	**6024.47**	**7755.34**	**8915.67**
	(100.00)	**(100.00)**	**(100.00)**	**(100.00)**
II. कुल विकासात्मक राजस्व खर्च (सारणी संख्या 26.3 से)	**11960.55**	**14294.48**	**17432.13**	**19490.70**
III. स्थानीय निकायों एवं पंचायत राज्य संस्थाओं के मुआवजा तथा समुनेशन	**336.65**	**215.78**	**69.91**	**76.27**
कुल राजस्व खर्च (I+II+III)	**17526.87**	**20534.73**	**25257.38**	**28482.64**

प्राप्ति स्थान :— राज्य बजट डोकूमेन्टस/अर्थ तथा सांख्यिकीय विश्लेषण विभाग, हरियाणा।

टिप्पणी :- कोष्ठकों में दिए गये आंकड़े कुल गैर विकासात्मक राजस्व खर्च का प्रतिशत है।

** प्रतिशत नगण्य है।

लोक वित्त

हरियाणा सरकार की पूंजीगत प्राप्तियां

संख्या 26.5 (करोड़ ₹ में)

मद	2007-08	2008-09	2009-10	बजट अनुमान 2010-11
1	2	3	4	5
1. कर्जे की प्राप्तियां	213.80	351.80	212.84	228.41
	(94.38)	(11.91)	(3.59)	(4.12)
2. अन्य कर्जे	10.15	6.80	9.39	15.96
	(4.48)	(0.23)	(0.16)	(0.29)
3. लोक ऋण (निवल) (i + ii)	2.58	2596.23	5709.40	5300.78
	(1.14)	(87.86)	(96.25)	(95.59)
(i). राज्य सरकार का आन्तरिक ऋण (निवल)	47.57	2643.68	5743.56	4797.97
	(21.00)	(89.47)	(96.83)	(86.52)
(ii). केन्द्रीय सरकार से कर्जे तथा अग्रिम (निवल)	(–)44.99	(–)47.45	(–)34.16	502.81
	(–)(19.86)	(–)(1.61)	(–)(0.58)	(9.07)
कुल	226.53	2954.83	5931.63	5545.15
	(100.00)	(100.00)	(100.00)	(100.00)

प्राप्ति स्थान :— राज्य बजट डोकूमेन्टस/अर्थ तथा सांख्यिकीय विश्लेषण विभाग, हरियाणा।

नोट :— कोष्ठकों में दिए गये आंकड़े कुल का प्रतिशत है।

लोक वित्त

हरियाणा सरकार का पूंजीगत खर्च

संख्या 26.6 (करोड़ ₹ में)

मद	2007-08	2008-09	2009-10	बजट अनुमान 2010-11
1	2	3	4	5
I. पूंजीगत परिव्यय (क+ख)	3426.17	4501.67	5218.48	3515.81
	(92.31)	(93.13)	(86.28)	(68.69)
(क) विकासात्मक (अ+आ)	3255.40	4306.86	50.31.11	3316.12
	(87.71)	(89.10)	(83.18)	(64.79)
(अ). सामाजिक सेवाएं (1 से 8)	922.17	1109.28	1070.00	820.54
	(24.85)	(22.95)	(17.69)	(16.03)
1. शिक्षा, खेल, कला तथा संस्कृति	84.62	90.54	113.71	70.18
	(2.28)	(1.87)	(1.88)	(1.37)
2. चिकित्सा एवं जन स्वास्थ्य	50.61	44.14	74.59	8.19
	(1.36)	(0.91)	(1.23)	(0.16)
3. जलपूर्ति तथा सफाई	683.68	826.93	741.90	649.50
	(18.42)	(17.11)	(12.27)	(12.69)
4. आवास	22.90	28.84	27.39	8.37
	(0.62)	(0.60)	(0.45)	(0.16)
5. अनुसूचित जातियों/ जनजातियों तथा अन्य पिछड़े वर्गों के कल्याण हेतु	2.65	2.40	2.80	2.65
	(0.07)	(0.05)	(0.05)	(0.05)
6. सामाजिक सुरक्षा एवं कल्याण	13.63	15.32	17.59	15.26
	(0.37)	(0.32)	(0.29)	(0.30)
7. अन्य सामाजिक सेवाएं	64.08	101.11	92.02	66.39
	(1.73)	(2.09)	(1.52)	(1.30)
8. परिवार कल्याण	0.00	0.00	0.00	0.00
	(0.00)	(0.00)	(0.00)	(0.00)
(आ). आर्थिक सेवाएं (1 से 8)	2333.23	3197.58	3961.11	2495.58
	(62.86)	(66.15)	(65.49)	(48.76)
1. सामान्य आर्थिक सेवाएं	15.10	19.10	25.95	18.30
	(0.40)	(0.40)	(0.43)	(0.36)
2. कृषि तथा सम्बद्ध सेवाएं (i से iv)	34.35	549.35	1031.06	(–)158.35
	(0.93)	(11.36)	(17.05)	(–)(3.09)
(i). खाद्य भंडारण और भण्डार दर	14.83	511.46	1014.59	(–)171.22
	(0.40)	(10.58)	(16.78)	(–)(3.35)
(ii). सहकारिता	19.52	34.04	16.39	12.57
	(0.53)	(0.70)	(0.27)	(0.25)
(iii). मछली पालन	0.00	2.48	0.08	0.30
	(0.00)	(0.05)	(**)	(0.01)
(iv). वानिकी तथा वन्य प्राणी	0.00	1.37	0.00	0.00
	(0.00)	(0.03)	(0.00)	(0.00)

लोक वित्त

हरियाणा सरकार का पूंजीगत खर्च

संख्या 26.6 (जारी) (करोड़ ₹ में)

मद	2007-08	2008-09	2009-10	बजट अनुमान 2010-11
1	2	3	4	5
3. सिंचाई एवं बाढ़ नियंत्रण	887.44	811.39	756.36	476.40
	(23.91)	(16.79)	(12.50)	(9.30)
4. ऊर्जा/विद्युत परियोजनाएं	848.90	855.70	898.82	1054.77
	(22.87)	(17.70)	(14.86)	(20.61)
5. उद्योग तथा खनिज पदार्थ	65.84	83.23	1.69	2.06
	(1.77)	(1.72)	(0.03)	(0.04)
6. नगर विमानन	3.49	38.23	3.82	0.63
	(0.09)	(0.79)	(0.06)	(0.01)
7. सड़क तथा पुल	396.62	731.14	1164.15	1011.27
	(10.69)	(15.13)	(19.25)	(19.76)
8. सड़क परिवहन	81.49	109.44	79.26	90.50
	(2.20)	(2.26)	(1.31)	(1.77)
(ख) गैर विकासात्मक (सामान्य सेवाएं)	170.77	194.81	187.37	199.69
	(4.60)	(4.03)	(3.10)	(3.90)
II. कर्ज तथा अग्रिम (ग+घ)	285.50	332.31	829.69	1602.39
	(7.69)	(6.87)	(13.72)	(31.31)
(ग) विकासात्मक (इ+ई)	204.07	219.02	714.78	1478.36
	(5.50)	(4.53)	(11.82)	(28.89)
(इ). सामाजिक सेवाएं (i से iii)	74.15	76.58	492.31	730.33
	(2.00)	(1.58)	(8.14)	(14.27)
(i). सरकारी कर्मचारी को आवास के लिए कर्ज	74.15	76.58	74.70	91.54
	(2.00)	(1.58)	(1.24)	(1.79)
(ii). शहरी विकास	0.00	0.00	417.61	638.79
	(0.00)	(0.00)	(6.90)	(12.48)
(iii). अनुसूचित जाति / अनुसूचित जनजाति तथा अन्य पिछड़े वर्ग के कल्याण हेतु	0.00	0.00	0.00	0.00
	(0.00)	(0.00)	(0.00)	(0.00)

लोक वित्त

हरियाणा सरकार का पूंजीगत खर्च

संख्या 26.6 (समाप्त) (करोड़ ₹ में)

मद	2007-08	2008-09	2009-10	बजट अनुमान 2010-11
(ई). आर्थिक सेवाएं (i से iv)	129.92	142.44	222.47	748.03
	(3.50)	(2.95)	(3.68)	(14.62)
(i). कृषि तथा सम्बन्ध सेवाएं	5.71	2.64	1.74	1.14
	(0.15)	(0.05)	(0.03)	(0.02)
(ii). ग्रामीण विकास	2.19	1.27	0.83	78.99
	(0.06)	(0.03)	(0.01)	(1.55)
(iii). ऊर्जा/बिद्युत परियोजनाएं	2.51	0.00	123.54	607.90
	(0.07)	(0.00)	(2.04)	(11.88)
(iv). उद्योग तथा खनिज पदार्थ	119.51	138.53	96.36	60.00
	(3.22)	(2.87)	(1.60)	(1.17)
(घ) गैर विकासात्मक (सरकारी कर्मचारियों को कर्जे, आवास को छोड़कर)	81.43	113.29	114.91	124.03
	(2.19)	(2.34)	(1.90)	(2.42)
कुल पूंजीगत खर्च (I + II)	3711.67	4833.98	6048.17	5118.20
	(100.00)	(100.00)	(100.00)	(100.00)

प्राप्ति स्थान :— राज्य बजट डोकूमेन्टस/अर्थ तथा सांख्यिकीय विश्लेषण विभाग, हरियाणा।

नोट :— कोष्ठकों में दिए गये आंकड़े कुल पूंजीगत व्यय का प्रतिशत है।

लोक वित्त

हरियाणा सरकार का लोक लेखा (प्राप्तियां)

संख्या 26.7 (करोड़ ₹ में)

मद	2007-08	2008-09	2009-10	बजट अनुमान 2010-11
1	2	3	4	5
लोक लेखा				
1. अन्य बचतें, भविष्य निधि आदि	1274.05	1401.28	1870.32	2176.31
	(1.88)	(2.31)	(3.44)	(3.10)
2. आरक्षित निधि	233.35	361.89	419.80	320.43
	(0.34)	(0.60)	(0.77)	(0.46)
3. निक्षेप तथा पेशगियां	2786.11	5260.95	7312.84	6569.98
	(4.10)	(8.69)	(13.43)	(9.37)
4. उचंत तथा विविध	58755.07	48624.60	39316.31	55630.05
	(86.54)	(80.30)	(72.21)	(79.32)
5. प्रेषण	4847.23	4908.29	5526.75	5435.00
	(7.14)	(8.10)	(10.15)	(7.75)
कुल जोड़ (1 से 5)	**67895.81**	**60557.01**	**54446.02**	**70131.77**
	(100.00)	**(100.00)**	**(100.00)**	**(100.00)**

प्राप्ति स्थान :— राज्य बजट डोकूमेन्टस/अर्थ तथा सांख्यिकीय विश्लेषण विभाग, हरियाणा।

नोट :— कोष्ठकों में दिए गये आंकड़े कुल का प्रतिशत है।

लोक वित्त

हरियाणा सरकार का लोक लेखा (वितरण)

संख्या 26.8 (करोड़ ₹ में)

मद	2007-08	2008-09	2009-10	बजट अनुमान 2010-11
1	2	3	4	5
लोक लेखा				
1. अल्प बचत, भविष्य निधि इत्यादि	974.74	1048.89	1008.40	940.23
	(1.45)	(1.86)	(1.99)	(1.42)
2. आरक्षित निधि	218.13	366.70	458.93	321.76
	(0.32)	(0.65)	(0.91)	(0.48)
3. निक्षेप तथा पेशगियां	2601.39	5044.33	6786.20	6326.51
	(3.86)	(8.93)	(13.41)	(9.51)
4. उचंत तथा विविध	58733.37	45078.22	36530.33	53624.64
	(87.19)	(79.82)	(72.21)	(80.63)
5. प्रेषण	4832.94	4934.92	5809.71	5292.00
	(7.18)	(8.74)	(11.48)	(7.96)
कुल जोड़ (1 से 5)	67360.57	56473.06	50593.57	66505.14
	(100.00)	(100.00)	(100.00)	(100.00)

प्राप्ति स्थान :— राज्य बजट डोकूमेन्टस/अर्थ तथा सांख्यिकीय विश्लेषण विभाग, हरियाणा।

नोट :— कोष्ठकों में दिए गये आंकड़े कुल का प्रतिशत है।

लोक वित्त

हरियाणा सरकार की वित्तीय स्थिति

संख्या 26.9 (करोड़ ₹ में)

मद	2007-08	2008-09	2009-10	बजट अनुमान 2010-11
1	2	3	4	5
1. अथशेष				
पुस्तकों के अनुसार :—				
(क) महालेखाकार	(+)0.81	(–)725.22	(–)602.85	(–)634.50
(ख) रिजर्व बैंक ऑफ इण्डिया	(+)12.58	(–)670.29	(–)602.41	(–)634.06
2. राजस्व लेखा —				
(क) प्राप्तियां	19750.74	18452.31	20992.66	24540.83
(ख) खर्च	17526.87	20534.73	25257.38	28482.64
(ग) अधिशेष / घाटा	(+)2223.87	(–)2082.42	(–)4264.72	(–)3941.81
3. विविध पूंजीगत प्राप्तियां	10.15	6.80	9.39	15.96
4. पूंजीगत परिव्यय	3426.17	4501.67	5218.48	3515.81
5. लोक ऋण				
ऋण प्राप्तियां	843.50	3888.06	8455.37	11254.77
पुन: अदायगी	840.92	1291.83	2745.97	5933.99
निवल	(+)2.58	(+)2596.23	(+)5709.40	(+)5300.78
6. कर्जे तथा अग्रिम				
अग्रिम	285.50	332.31	829.69	1602.39
प्राप्तियां	213.80	351.80	212.84	228.41
निवल	(–)71.70	(+)19.49	(–)616.85	(-)1373.98
7. अन्तर्राज्यीय समायोजन	—	—	—	—
8. आकस्मिक निधि का विनियोग	—	—	—	—
9. आकस्मिक निधि (निवल)	—	—	—	—
10. अल्प बचते, भविष्य निधि तथा इत्यादि (निवल)	(+)299.32	(+)352.38	(+)861.92	(+)1236.08
11. जमा तथा पेशगियां, आरक्षित निधि, उंचत तथा विविध (निवल)	(+)221.64	(+)3758.19	(+)3273.49	(+)2247.55
12. प्रेषण (निवल)	(+)14.28	(–)26.63	(–)282.96	(+)143.00
13. निवल (वर्ष के लेखे पर)	(–)726.03	(+)122.37	(–)528.81	(+)111.77
14. इतिशेष-पुस्तकों के अनुसार				
(क) महालेखाकार	(–)725.22	(–)602.85	(–)1131.66	(–)522.73
(ख) रिजर्व बैंक आफ इण्डिया	(–)670.29	(–)602.41	(-) 1124.41	(–)522.29

प्राप्ति स्थान :— राज्य बजट डोकूमेन्टस/अर्थ तथा सांख्यिकीय विश्लेषण विभाग, हरियाणा।

लोक वित्त

हरियाणा सरकार के प्रशासकीय विभागों का बजट व्यय — प्रयोजनावार वर्गीकरण

संख्या 26.10 (₹ लाखों में)

मद	2007-08	2008-09	संशोधित अनुमान 2009-10	बजट अनुमान 2010-11
1	2	3	4	5
1. सामान्य लोक सेवाएं	2,32,039	2,86,688	3,47,622	3,52,972
1.1 सामान्य प्रशासन, सार्वजनिक व्यवस्था एवं सुरक्षा	2,30,948	2,85,361	3,43,650	3,51,081
1.2 सामान्य अनुसंधान	1,091	1,327	3,972	1,891
2. नागारिक सुरक्षा	1,011	1,209	1,063	519
3. शिक्षा सम्बन्धित मामले तथा सेवाएं	3,37,758	4,57,327	6,63,875	7,47,260
(i). प्रशासन, विनियम एवं अनुसंधान	13,387	11,227	16,286	24,997
(ii). स्कूल, विश्व विद्यालय तथा संस्थान	3,24,371	4,46,100	6,47,589	7,22,263
4. स्वास्थ्य सम्बन्धित मामले तथा सेवाएं	62,441	88,772	1,10,857	1,08,129
(i). प्रशासन, विनियम एवं अनुंसधान	2,867	3,890	4,276	4,597
(ii). अस्पताल, क्लिनिक तथा अन्य स्वास्थ्य सेवाएं	59,574	84,882	1,06,581	1,03,532
5. कल्याण सम्बन्धित मामले तथा सेवाएं	1,27,046	1,46,003	2,48,611	2,37,091
6. आवासीय तथा सामुदायिक सुख सुविधाओं के मामले तथा सेवाएं	1,18,347	1,60,362	2,36,785	2,68,261
7. सांस्कृतिक, मनोंरजन तथा धार्मिक मामले सेवाएं	8,443	12,195	13,041	12,157
8. आर्थिक मामले तथा सेवाएं	7,46,451	8,68,025	9,84,181	10,05,525
8.1 सामान्य प्रशासन, विनिमय एवं अनुसंधान	11,340	15,184	20,628	21,944
8.2 कृषि, वन, मत्स्य एवं शिकार	1,11,254	1,31,855	1,77,038	1,75,795

लोक वित्त

हरियाणा सरकार के प्रशासकीय विभागों का बजट व्यय — प्रयोजनावार वर्गीकरण

संख्या 26.10 (समाप्त) (₹ लाखों में)

मद	2007-08	2008-09	संशोधित अनुमान 2009-10	बजट अनुमान 2010-11
1	2	3	4	5
8.3 खानें, उत्पादन एवं निर्माण	21,390	28,612	25,684	18,423
8.4 विद्युत, गैस, भाप तथा ऊर्जा के अन्य साधन	3,41,843	3,86,531	3,86,171	4,63,725
8.5 पेयजल आपूर्ति	1,16,423	1,42,151	1,33,578	1,22,258
8.6 यातायात एवं संचार	95,332	1,45,732	2,20,978	1,69,826
8.7 अन्य आर्थिक सेवाएं	48,869	17,960	20,104	33,554
9. पर्यावरण सुरक्षा	226	223	404	391
10. विपदा राहत	15,645	5,326	20,385	15,444
11. ब्याज	2,10,274	2,10,605	2,83,913	3,74,029
जोड़ प्रशासकीय विभाग	18,59,681	22,36,735	29,10,737	31,21,778
जोड़ विभागीय वाणिज्यिक उपक्रम	2,54,258	2,67,119	3,08,715	3,03,105
कुल जोड़	21,13,939	25,03,854	32,19,452	34,24,883

प्राप्ति स्थान :— राज्य बजट डोकूमेन्टस/अर्थ तथा सांख्यिकीय विश्लेषण विभाग, हरियाणा।

लोक वित्त

हरियाणा सरकार का बजट व्यय — आर्थिक वर्गीकरण

संख्या 26.11 (₹ लाखों में)

मद	2007-08	2008-09	संशोधित अनुमान 2009-10	बजट अनुमान 2010-11
1	2	3	4	5
I. प्रशासकीय विभाग (1 से 10 तक)	18,59,681	22,36,735	29,10,737	31,21,778
1. उपभोग व्यय	6,68,771	862544	11,60,938	12,50,407
(i). कर्मचारियों का प्रतिभार	5,36,587	7,46,343	10,12,633	11,02,427
(ii). वस्तुओं तथा सेवाओं की निवल खरीद	1,32,124	1,16,201	1,48,305	1,47,980
2. सकल पूंजी निर्माण	1,76,658	2,39,577	2,82,534	2,42,940
3. चालू हस्तांतरण	2,27,739	2,60,612	3,69,197	3,67,676
4. अनुदान	2,68,462	3,19,869	3,11,351	3,27,405
5. आरोपित अनुदान	82,584	92,936	1,32,569	1,27,562
6. ब्याज	2,10,274	2,10,605	2,83,913	3,74,029
7. पूंजीगत हस्तांतरण	1,02,567	1,18,284	1,81,662	1,64,216
8. वित्तीय परिसम्पत्तियों की खरीद	92,905	96,968	91,035	1,05,921
9. ऋण एवं पेशगियां	28,550	33,231	96,221	1,60,239
10. भौतिक परिसम्पत्तियों की निवल खरीद	1,231	2,109	1,317	1,383

लोक वित्त

हरियाणा सरकार के प्रशासकीय विभागों का बजट व्यय—प्रयोजनवार वर्गीकरण

संख्या 26.11 (समाप्त) (₹ लाखों में)

मद	2007-08	2008-09	संशोधित अनुमान 2009-10	बजट अनुमान 2010-11
1	2	3	4	5
(II) विभागीय वाणिज्यिक उपक्रम (1 से 6 तक)	2,54,258	2,67,119	3,08,715	3,03,105
1. वस्तुओं तथा सेवाओं की खरीद जिसमें मरम्मत सम्मिलित है	57,695	62,434	74,131	73,801
2. कर्मचारियों का प्रतिभार	66,733	71,557	1,24,339	1,27,830
3. स्थिर पूंजी का अवक्षय	3,220	3,491	3,298	3,293
4. ब्याज	28,397	32,736	34,808	37,251
5. सकल पूंजी निर्माण	98,023	96,148	71,786	60,555
6. भौतिक परिसम्पत्तियों की निबल खरीद	190	753	353	375
कुल खर्च (I + II)	21,13,939	25,03,854	32,19,452	34,24,883

प्राप्ति स्थान :— राज्य बजट डोकूमेन्टस/अर्थ तथा सांख्यिकीय विश्लेषण विभाग, हरियाणा।

हरियाणा में लघु योजनाओं की निवल प्राप्तियां

लोक वित्त

हरियाणा में लघु बचत योजनाओं की निवल प्राप्तियां

संख्या 26.12 (₹ हजारो में)

वर्ष/जिला	पिछले प्रमाण—पत्रों का भुगतान	डाकघर बचत जमा	किसान विकास पत्र	राष्ट्रीय बचत योजना	मासिक आय योजना	6—वर्षीय राष्ट्रीय बचत प्रमाण—पत्र	सेवा निवृत होने वाले कर्मचारी के लिए जमा
1	2	3	4	5	6	7	8
1970-71	(–)18,857	2,37,814	—	—	—	—	—
1975-76	(–)10,183	(–)44,049	—	—	—	—	—
1980-81	(–)3,737	2,04,669	—	—	—	—	—
1985-86	(–)50,569	12,699	—	—	—	—	—
1990-91	(–)5,48,264	(–)12,657	11,23,174	2,74,790	2,06,574	—	—
1995-96	(-)1,21,531	51,839	13,45,905	(–)2,92,131	4,00,529	10,84,188	2,182
1999-00	(–)9,589	2,22,116	42,75,163	(–)87,504	19,47,376	17,05,921	18,606
2005-06	(–)19	1,464	(–)4,883	(–)418	51,001	4,446	(–)1,053
2007-08	(–)18	4,135	(–)15,487	(–)762	(–)23,481	(–)5,823	—
2008-09	—	3,441	(–)35,126	(–)1,577	(–)21,064	(–)7,649	—
अम्बाला	—	691	(–)3,435	(–)291	(–)2,805	(–)1,582	—
पंचकूला	—	(–)566	(–)12,609	(–)100	(–)4,180	(–)137	—
यमुनानगर	—	315	(–)865	(–)2	(–)745	(–)439	—
कुरुक्षेत्र	—	616	(–)446	(–)31	(–)562	(–)232	—
कैथल	—	(–)18	(–)462	(–)3	(–)200	(–)320	—
करनाल	—	404	(–)4,030	(–)44	(–)2,754	(–)1,085	—
पानीपत	—	16	(–)532	(–)76	(–)442	(–)327	—
सोनीपत	—	195	(–)1,610	—	(–)1,041	(–)375	—
रोहतक	—	62	(–)201	(–)7	(–)369	(–)178	—
झज्जर	—	—	(–)574	(–)1	(–)287	(–)64	—
फरीदाबाद	—	—	(–)1,915	(–)734	(–)3,818	(–)1,052	—
गुड़गांव	—	16	(–)1,260	(–)143	(–)2,069	88	—
मेवात	—	(–)98	(–)238	—	(–)89	233	—
रिवाड़ी	—	332	(–)813	(–)6	(–)145	(–)88	—
महेन्द्रगढ़	—	178	(–)853	(–)6	(–)195	(–)110	—
भिवानी	—	442	(–)1,658	(–)35	843	(–)377	—
जीन्द	—	343	(–)870	—	667	(–)435	—
हिसार	—	207	(–)977	(–)43	(–)1,191	(–)465	—
फतेहाबाद	—	138	(–)651	(–)30	(–)794	(–)310	—
सिरसा	—	168	(–)1,127	(–)25	(–)888	(–)394	—

लोक वित्त

हरियाणा में लघु बचत योजनाओं की निवल प्राप्तियां

संख्या 26.12 (जारी) (₹ हजारो में)

वर्ष/जिला	समय जमा अवधि 1-वर्षीय	समय जमा अवधि 2-वर्षीय	समय जमा अवधि 3--वर्षीय	समय जमा अवधि 5-वर्षीय	डाक घर* आवर्ति जमा
1	9	10	11	12	13
1970-71	8,111	—	1,910	3,467	134
1975-76	(–)5,471	8,066	(–)6,918	17,049	17,214
1980-81	7,683	(–)1,806	(–)2,739	49,980	36,730
1985-86	75,717	5,129	(–)3,673	4,100	77,653
1990-91	3,49,287	14,218	2,800	(–)14,701	1,71,216
1995-96	(–)3,71,245	84,929	20,561	19,047	5,87,075
1999-00	1,21,672	1,26,817	33,299	(–)73,417	11,83,214
2005-06	15,353	963	1,098	1,286	27,108
2007-08	(–)31,452	(–)820	(–)2,112	(–)7,220	18,601
2008-09	(–)9,685	(–)450	(–)2,260	(–)4,201	334
अम्बाला	(–)1,442	(–)169	(–)370	(–)2,095	(–)858
पंचकूला	(–)347	(–)4	(–)1	(–)1,975	(–)94
यमुनानगर	(–)437	(–)60	(–)129	(–)82	693
कुरुक्षेत्र	(–)84	(–)2	(–)34	(–)2	707
कैथल	(–)380	(–)33	(–)28	22	236
करनाल	(–)1,007	(–)44	(–)147	(–)57	(–)1,497
पानीपत	(–)475	24	(–)41	(–)17	240
सोनीपत	(–)461	(–)18	(–)158	(–)71	(–)5
रोहतक	(–)4	(–)4	(–)43	19	(–)124
झज्जर	1	19	(–)75	7	974
फरीदाबाद	(–)842	(–)82	(–)462	(–)192	360
गुड़गांव	(–)750	47	(–)302	(–)18	476
मेवात	(–)169	(–)3	(–)15	—	(–)375
रिवाड़ी	(–)554	(–)40	(–)85	118	471
महेन्द्रगढ़	(–)592	(–)44	(–)85	115	428
भिवानी	(–)379	7	(–)64	14	(–)695
जीन्द	(–)215	(–)19	8	26	235
हिसार	(–)706	(–)5	(–)107	(–)7	(–)456
फतेहाबाद	(–)467	(–)3	(–)71	(–)5	(–)304
सिरसा	(–)375	(–)17	(–)51	(–)1	(–)78

लोक वित्त

हरियाणा में लघु बचत योजनाओं की निवल प्राप्तियां

संख्या 26.12 (समाप्त) (₹ हजारो में)

वर्ष/जिला	लोक भविष्य निधि	इन्दिरा विकास पत्र	वरिष्ठ** नागरिक जमा योजना	जोड़
1	14	15	16	17
1970-71	230	—	—	2,32,809
1975-76	364	—	—	(–)23,928
1980-81	7,905	2,687	—	3,01,372
1985-86	6,079	—	—	1,27,135
1990-91	1,22,096	6,50,390	—	23,38,923
1995-96	3,91,466	5,74,833	—	37,77,647
1999-00	14,03,640	(–)2,14,920	—	1,06,52,394
2005-06	35,257	(–)2,802	14,760	1,87,589
2007-08	27,571	(–)275	3,384	(–)33,759
2008-09	29,865	(–)64	(–)7,030	(–)55,466
अम्बाला	841	(–)48	(–)561	(–)12,124
पंचकूला	4,213	(–)1	(–)3,082	(–)18,883
यमुनानगर	1,305	—	(–)336	(–)7,82
कुरुक्षेत्र	1,024	(–)3	(–)83	868
कैथल	1,783	—	45	642
करनाल	433	(–)12	(–)414	(–)10,254
पानीपत	94	—	(–)145	(–)1,681
सोनीपत	1,013	—	17	(–)2,514
रोहतक	1,154	—	(–)115	190
झज्जर	314	—	48	362
फरीदाबाद	3,243	(–)2	(–)1,293	(–)6,789
गुड़गांव	10,112	(–)1	(–)2,027	4,169
मेवात	15	—	(–)3	(–)742
रिवाड़ी	290	—	4	(–)516
महेन्द्रगढ़	168	—	(–)1	(–)997
भिवानी	495	(–)1	147	(–)1,261
जीन्द	1,823	5	(–)32	1,536
हिसार	914	—	(–)130	(–)2,966
फतेहाबाद	291	—	948	(–)1,258
सिरसा	340	(–)1	(–)17	(–)2,466

* Information upto the year 2001-02 relate to 5-Years Recurring Deposit.

** Senior Citizens Savings scheme w.e.f. 02-08-2004.

प्राप्ति स्थान :— क्षेत्रीय निदेशक, राष्ट्रीय बचत, हरियाणा, चण्डीगढ़।

खण्ड XXVII
उत्पादन शुल्क तथा बिक्री कर

इस खण्ड में छ: सारणियां है। सूचना उत्पादन शुल्क तथा कराधान आयुक्त, हरियाणा से इकट्ठी की गई है। सारणी 27.1 निर्धारितियों की संख्या और पिछले कई वर्षो से वसूल किए गए बिक्री कर को सूचित करती है। सारणी 27.2 शराब और अफीम की खपत को सूचित करती है।

सारणी 27.3 मनोंरजन कर तथा शो कर से प्राप्तियों को सूचित करती है और सारणी 27.4 मनोरंजन स्थानों (जिलावार) की संख्या को दिखाती है।

सारणी 27.5 शराब, अफीम और अन्य औषधियों पर उत्पादन—कर की दरों को सूचित करती है।

सारणी 27.6 में यात्री तथा मालकर अधिनियम, 1952 के अधीन गाड़ियों के रजिस्ट्रीकृत मालिकों की संख्या और वसूल किये गए कर की सूचना दी गई है।

उत्पादन शुल्क तथा बिक्री कर
हरियाणा में निर्धारितियों की संख्या और वसूल किया गया कर

संख्या 27.1

वर्ष/जिला	31 मार्च को निर्धारितियों की संख्या		प्राप्त कर (000 ₹)	
	हरियाणा मूल्य वर्धित कर अधिनियम, 2003	केन्द्रीय बिक्री कर अधिनियम 1956	हरियाणा मूल्य वर्धित कर अधिनियम, 2003	केन्द्रीय बिक्री कर अधिनियम, 1956
1	2	3	4	5
1966-67	20,366	15,749	51,511	20,258
1970-71	26,132	20,750	104,125	65,233
1980-81	54,546	49,779	558,820	445,145
1990-91	84,055	79,758	3,216,199	1,728,113
1995-96	99,726	95,714	6,948,623	3,689,348
2000-01	113,654	112,951	18,449,479	7,335,008
2005-06	133,528	130,819	43,994,058	12,444,553
2007-08	153,375	**	64,294,702	15,066,438
2008-09	160,898	**	83,850,000	14,544,500
2009-10	169,707	167,472	80,435,575	40,629,237
अम्बाला	11,186	11,130	8,541,905	355,359
पंचकूला	5,178	5,173	2,019,260	279,123
यमुनानगर	9,540	9,537	1,243,821	206,252
कुरुक्षेत्र	5,903	5,851	1,018,237	26,997
कैथल	5,265	5,234	756,726	8,822
करनाल	9,268	9,173	4,364,550	300,320
पानीपत	10,252	10,195	13,777,410	2,240,720
सोनीपत	8,413	8,261	4,799,828	711,005
रोहतक	5,822	5,730	1,633,112	98,338
झज्जर	5,262	5,205	1,450,771	432,582
फरीदाबाद	30,610	29,517	12,496,021	20,072,221
गुड़गांव	24,222	23,968	18,260,040	2,848,986
मेवात	531	513	295,305	71,452
रिवाड़ी	4,281	4,269	2,683,562	691,751
महेन्द्रगढ़	2,715	2,703	196,401	4,743
भिवानी	5,393	5,388	1,075,982	31,840
जीन्द	5,347	5,262	755,251	24,142
हिसार	8,290	8,183	1,820,302	425,509
फतेहाबाद	4,353	4,343	721,440	10,735
सिरसा	7,876	7,837	970,440	17,140
मुख्यालय	---	---	1,555,211	11,771,200

प्राप्ति स्थान :— उत्पादन शुल्क तथा कराधान आयुक्त, हरियाणा।

**सूचना उपलब्ध नहीं है।

उत्पादन शुल्क तथा बिक्री कर
हरियाणा में शराब और अफीम की खपत

संख्या 27.2

वर्ष/जिला	देसी शराब (प्रूफ लिटर)	विदेशी शराब (प्रूफ लिटर)	शराब तथा बियर (बल्क लिटर)	अफीम (किलोग्राम)
1	2	3	4	5
1966-67	1,420,345	50,785	146,994	4
1970-71	4,146,157	170,546	567,526	2.06
1975-76	5,496,374	1,513,180	1,551,665	2.22
1980-81	4,993,664	4,443,067	5,721,705	5
1985-86	12,916,338	10,397,267	10,159,797	5
1990-91	23,810,988	22,384,493	15,305,645	5
1995-96	31,425,065	18,904,517	10,609,851	5
2000-01	42,990,000	17,688,000	17,041,875	2
2005-06	41,570,000	23,321,000	15,595,750	1.40
2007-08	68,095,531	46,527,197	70,156,104	13.40
2008-09	71,664,405	41,714,714	53,109,094	7.74
2009-10	96,064,711	50,657,544	63,244,149	1.52
अम्बाला	4,563,619	2,268,780	3,005,595	1.40
पंचकूला	1,884,718	1,443,925	1,904,499	0.12
यमुनानगर	5,440,862	1,812,007	2,167,341	—
कुरुक्षेत्र	3,740,000	1,196,000	1,461,590	—
कैथल	5,103,000	1,485,194	483,539	—
करनाल	4,603,000	2,316,000	949,987	—
पानीपत	4,649,400	2,173,434	3,438,129	—
सोनीपत	5,069,376	2,363,780	3,614,626	—
रोहतक	3,736,395	1,841,258	3,467,170	—
झज्जर	4,165,461	2,177,790	4,445,167	—
फरीदाबाद	7,226,912	9,884,822	8,643,445	—
पलवल	2,538,173	1,372,398	2,627,158	
गुड़गांव	6,801,000	10,980,000	6,754,000	—
मेवात	638,124	409,558	1,030,569	—
रिवाड़ी	3,171,021	2,226,732	4,113,205	—
महेन्द्रगढ़	2,951,550	171,960	540,499	—
भिवानी	5,643,338	1,568,650	4,150,136	—
जीन्द	5,915,200	863,230	294,000	—
हिसार	7,661,196	2,091,423	4,320,630	—
फतेहाबाद	3,914,038	747,288	1,801,476	—
सिरसा	6,648,328	1,263,315	4,031,388	—

प्राप्ति स्थान :—उत्पादन शुल्क तथा कराधान आयुक्त, हरियाणा।

उत्पादन शुल्क तथा बिक्री कर
मनोरंजन कर तथा शो कर से प्राप्तियां

संख्या 27.3 (हजार ₹)

वर्ष/जिला	मनोरंजन कर	शो कर
1	2	3
1966-67	50,14	1,97
1970-71	1,10,54	10,03
1980-81	5,42,51	51,44
1985-86	8,36,64	79,12
1990-91	7,31,00	76,87
1995-96	10,05,49	95,62
2000-01	9,14,63	88,91
2005-06	13,56,09	* *
2006-07	13,60,10	* *
2007-08	17,42,80	* *
2008-09	24,40,18	* *
अम्बाला	1,20,03	* *
पंचकूला	39,34	* *
यमुनानगर	7,46	* *
कुरुक्षेत्र	6,15	* *
कैथल	1,00	* *
करनाल	49,64	* *
पानीपत	1,36,31	* *
सोनीपत	2,61	* *
रोहतक	42,70	* *
झज्जर	9,61	* *
फरीदाबाद	5,07,69	* *
गुड़गांव	13,69,87	* *
मेवात	6,17	* *
रिवाड़ी	34,09	* *
महेन्द्रगढ़	11,99	* *
भिवानी	88	* *
जीन्द	1,32	* *
हिसार	71,36	* *
फतेहाबाद	72	* *
सिरसा	21,24	* *

प्राप्ति स्थान :—उत्पादन शुल्क तथा कराधान आयुक्त, हरियाणा।

** शो कर 1. 7. 2001से पूर्णतया समाप्त कर दिया गया है।

उत्पादन शुल्क तथा बिक्री कर
मनोरंजन स्थान

संख्या 27.4

जिला	मनोरंजन स्थान									
	1966-67	1970-71	1980-81	1985-86	1990-91	1995-96	2000-01	2005-06	2006-07	2007-08
1	2	3	4	5	6	7	8	9	10	11
अम्बाला	10	11	16	15	8	8	7	6	6	5
पंचकूला	*	*	*	*	*	*	2	2	2	2
यमुनानगर	*	*	*	*	5	5	5	2	2	2
कुरुक्षेत्र	*	*	13	12	7	7	7	4	4	3
कैथल	*	*	*	*	5	6	5	4	4	4
करनाल	9	17	13	14	6	7	7	6	6	5
पानीपत	*	*	*	*	7	6	7	5	5	7
सोनीपत	*	*	5	6	8	11	10	8	8	6
रोहतक	9	9	16	16	11	9	7	6	6	4
झज्जर	*	*	*	*	*	*	3	2	2	2
फरीदाबाद	*	*	8	11	12	12	12	11	11	14
मेवात	*	*	*	*	*	*	*	4	4	4
गुड़गांव	8	13	5	5	8	7	12	9	9	11
रिवाड़ी	*`	*	*	*	2	3	4	3	3	3
महेन्द्रगढ़	1	4	6	7	8	5	5	3	3	3
भिवानी	*	*	5	5	3	2	3	—	—	—
जीन्द	2	3	5	5	5	5	5	5	5	4
हिसार	11	12	15	18	17	18	9	8	8	8
फतेहाबाद	*	*	*	*	*	*	9	6	6	5
सिरसा	*	*	6	7	7	7	7	3	3	3
जोड़	50	69	113	121	119	118	126	97	97	95

प्राप्ति स्थान :—उत्पादन शुल्क तथा कराधान आयुक्त, हरियाणा।

*पुरानी जिला सीमाओं में सम्मिलित।

उत्पादन की दरें

उत्पादन शुल्क तथा बिक्री कर

हरियाणा में शराब, अफीम और अन्य औषधियों पर उत्पादन कर की दरें

संख्या 27.5 (पहली अप्रैल को)

मददें	इकाई	उत्पादन की दरें (₹ में)		
		1966-67	1970-71	1975-76
1	2	3	4	5
1. देसी शराब				
(क) सादी	प्रूफ लिटर	17.60	8.00	8.00
(ख) साधारण मसालेदार	यथोपरि	17.60	8.00	8.00
2. भारत में बनी विदेशी शराब	यथोपरि	20.00	20.00	21.00
3. ऐलोपैथी औषधीय पदार्थ जोकि साधारण शराब के तौर पर प्रयोग करने के योग्य है				
(क) औषधीय पदार्थ जिनमें चिकित्सीय मिश्रणों के सजीव तत्व शामिल हैं।	यथोपरि	. .	. .	3.85@
(ख) अन्य	यथोपरि	17.60	. .	15.50
4. आयुर्वैदिक औषधीय पदार्थ				
(क) जिसमें अपने आप पैदा हुई एलकोहल है और जो साधारण एलकोहल के तौर पर प्रयोग के योग्य	यथोपरि	3.00	0.38	0.38
(ख) अन्य सभी एलकोहल वाली किस्में जो आसवन द्वारा तैयार की जाती है अथवा जिनमें एलकोहल मिलाई जाती है	यथोपरि	5.00	15.50	15.50
5. परिशोधित स्पिरिट	यथोपरि	5.40	7.00	7.00
6. भारत में बनी बीयर	प्रति बोतल	1.00	1.00	1.00
7. अफीम	कि. ग्रा.	774.00	760.00	760.00
8. भांग †	10 कि. ग्रा. अथवा इससे कम	20.00	20.00	20.00

@ 10% Advalorem or Rs. 3.85 per Proof Litre, whichever is higher.

† Sale of Bhang is banned in the State.

* Upto 5% Alcohal strength.

** Above 5% Alcohal strength.

उत्पादन शुल्क तथा बिक्री कर

हरियाणा में शराब, अफीम और अन्य औषधियों पर उत्पादन कर की दरें

संख्या 27.5 (समाप्त) (पहली अप्रैल को)

मद्दें	उत्पादन की दर (₹ में)									
	1980-81	1985-86	1990-91	1995-96	2000-01	2005-06	2006-07	2007-08	2008-09	2009-10
1	6	7	8	9	10	11	12	13	14	15
1. देसी शराब										
(क) सादी	11.00	11.00	12.00	21.00	-	-	-	-		
(ख) साधारण मसालेदार	11.00	11.00	12.00	21.00	21.00	1.00	5.00	5.00	6.00	10.00
2. भारत में बनी विदेशी शराब	22.00	36.00	40.00	41.00	41.00	1.00	25.00	25.00	25.00	35.00
3. ऐलोपैथी औषधीय पदार्थ जोकि साधारण शराब के तौर पर प्रयोग करने के योग्य है										
(क) औषधीय पदार्थ जिनमें चिकित्सीय मिश्रणों के सजीव तत्व शामिल हैं।	13.20	13.20	20.00	N.A.	N A	N A	N A	NA	NA	NA
(ख) अन्य	52.80	52.80	80.00	N.A.	N A	N A	N A	NA	NA	NA
4. आयुर्वैदिक औषधीय पदार्थ										
(क) जिसमें अपने आप पैदा हुई एलकोहल है और जो साधारण एलकोहल के तौर पर प्रयोग के योग्य	1.75	1.75	2.50	N.A.	N A	N A	N A	NA	NA	NA
(ख) अन्य सभी एलकोहल वाली किस्में जो आसवन द्वारा तैयार की जाती है अथवा जिनमें एलकोहल मिलाई जाती है	52.80	52.80	80.00	N.A.	N A	N A	N A	NA	NA	NA
5. परिशोधित स्पिरिट	7.00	7.00	7.00	15.00	NA	NA	NA	NA	NA	NA
6. भारत में बनी बीयर	0.50	2.00	2.50	3.00*	NA	NA	NA	NA	NA	NA
				5.00**	NA	NA	NA	NA	NA	NA
7. अफीम	760.00	760.00	1250.00	760.00	2416.00	NA	NA	NA	NA	NA
8. भांग	20.00	—	—	—	NA	NA	NA	NA	NA	NA

प्राप्ति स्थान :—उत्पादन शुल्क तथा कराधान आयुक्त, हरियाणा।

Note—Decrease is due to change in Rate of duty per proof litre by Govt. w.e.f.1-4-2003.

उत्पादन शुल्क तथा बिक्री कर

यात्रा तथा माल कर अधिनियम, 1952 और मोटर स्पिरिट बिक्री कर अधिनियम, 1939 के अधीन हरियाणा में प्राप्त कर

संख्या 27.6

वर्ष/जिला	गाड़ियों के रजिस्ट्रीकृत मालिकों की संख्या	यात्रा तथा माल कर अधिनियम, 1952 के अधीन प्राप्त कर (000 ₹)
1	2	3
1966-67	5,977	1,97,64
1970-71	10,505	5,46,13
1980-81	23,643	33,39,96
1990-91	61,977	1,02,36,88
1995-96	96,798	1,49,44,32
2000-01	2,12,683	3,46,22,64
2005-06	3,20,167	4,27,71,71
2006-07	3,48,528	4,25,13,89
2007-08	3,78,553	3,37,71,26
2008-09	4,07,809	3,47,95,45
अम्बाला	26,421	20,70,87
पंचकूला	10,152	20,48,75
यमुनानगर	19,454	1,16,988
कुरुक्षेत्र	6,769	65,585
कैथल	6,064	77,222
करनाल	12,692	10,07,15
पानीपत	10,761	73,611
सोनीपत	15,250	14,53,22
रोहतक	24,232	10,79,40
झज्जर	15,181	10,49,12
फरीदाबाद	1,32,820	54,71,54
गुड़गांव	63,466	51,87,92
मेवात	1,164	12,022
रिवाड़ी	10,965	12,29,34
महेन्द्रगढ़	4,294	5,64,16
भिवानी	9,830	8,07,88
जीन्द	10,247	12,26,99
हिसार	4,494	62,465
फतेहाबाद	18,205	13,34,58
सिरसा	5,348	8,31,92
मुख्यालय	—	53,53,68

प्राप्ति स्थान :—उत्पादन शुल्क तथा कराधान आयुक्त, हरियाणा।

खण्ड XXVIII
कीमत

इस खण्ड में अठारह सारणियां है, जिनमें फसल कटाई कीमतें, थोक कीमतें, हरियाणा के महत्वपूर्ण नगरों के उपभोक्ता कीमत सूचकांक तथ वर्गो और उप—वर्गो का थोक कीमतों का अखिल भारतीय सूचकांक तथा हरियाणा में महत्वपूर्ण कृषि पदार्थो के थोक भावों का सूंचकाक शामिल है।

सारणी 28.1 — फसल कटाई कीमतें साप्ताहिक थोक कीमतों की औसत कीमतें हैं जो विभिन्न फसलों के काटने के शीघ्र बाद प्रत्येक जिले की कुछ मुख्य—मुख्य मंडियों में प्रचलित होती हैं । प्रत्येक फसल की नियत अवधि सारणी के नीचे दी गई हैं।

सारणी 28.2 — इस सारणी में हरियाणा में वर्ष 2009-10 में फसल कटाई के समय कृषि वस्तुओं का थोक कीमतों का सूचकांक दिया गया है। इसका संकलन अर्थ तथा सांख्यिकीय -विश्लेषण विभाग, हरियाणा करता है।

सारणी 28.3 — इस सारणी में दिये गये थोक कीमतों के आंकड़े महत्वपूर्ण मार्किट कमेटियों से प्राप्त साप्ताहिक थोक भावों की रिपोर्ट पर आधारित हैं। इसमें महत्वपूर्ण कृषि पदार्थो की वार्षिक थोक कीमत दी गई है।

सारणी 28.4 — अखिल भारतीय थोक कीमतों के यह सूचकांक भारत सरकार के उद्योग मंत्रालय के आर्थिक सलाहकार द्वारा संकलित किये जाते हैं। यह 1953-53 वर्ष को आधार मानकर सामान्य प्रयोजन सूचकांक हैं। इस सूचकांक में 112 वस्तुएं तथा ग्रुपों में विभक्त 555 व्यक्तिगत आमंत्रित मूल्य शामिल है।

सारणी 28.5 — इस सारणी में भारत सरकार के उद्योग मंत्रालय के आर्थिक सलाहकार द्वारा संकलित अखिल भारतीय थोक कीमतों के सूचकांक मुख्य वर्गो तथा उप—वर्गो में दिए गए हैं । इस नबीन क्रम का आधार वर्ष 1961-62 है । इस सूचकांक के संकलन में 139 वस्तुएं तथा 774 व्यक्तिगत आंमत्रित कीमत शामिल हैं। वार्षिक सूचकांक मासिक सूचकांक का गणित औसत है।

सारणी 28.6— इस सारणी में अखिल भारतीय थोक कीमतों के सूचकांक दिये गये है। इस नवीन श्रृंखला का आधार वर्ष 1970-71 हैं इस श्रृंखला में 360 वस्तुओं 1.275 आमन्त्रित कीमतें शामिल हैं।

सारणी 28.7—इस सारणी में अखिल भारतीय थोक कीमतों के सूचकांक दिये गये हैं । इस नवीन श्रृंखला का आधार वर्ष 1981-82 = 100 है।

सारणी 28.8—में भारत के चुने केन्द्रों के कामगार श्रेणी के उपभोक्ता कीमत सूचकांक (आधार वर्ष 1960) दिये गये है। इनका संकलन श्रम ब्यूरो, भारत सरकार करता है। वार्षिक सूचकांक मासिक के गणित औसत है।

सारणी 28.9—में भारत के चुने हुए केन्द्रों के कामगार श्रेणी के उपभोक्ता कीमत सूचकांक नई श्रृंखला (आधार वर्ष 1982) के दिए गए है। इसका संकलन श्रम ब्यूरो, भारत सरकार करता है।

सारणी 28.10—में औद्योगिक श्रमिकों का अखिल भारतीय उपभोक्ता कीमत सूचकांक दिया गया है ।

सारणी 28.11—यमुनानगर तथा फरीदाबाद के श्रमिक वर्ग का उपभोक्ता कीमत सूचकांक (आधार वर्ष = 1982) दिये गये है ।

सारणी 28.12—में अर्थ तथा सांख्यिकीय विश्लेषण विभाग, हरियाणा द्वारा संकलित (आधार वर्ष 1982) छः चुने हुए केन्द्रों तथा हरियाणा राज्य के श्रमिक वर्ग के उपभोक्ता कीमत सूचकांक दिए गए हैं।

सारणी 28.13—में अर्थ तथा सांख्यिकीय विश्लेषण विभाग, हरियाणा द्वारा संकलित हरियाणा राज्य में 20 महत्वपूर्ण कृषि पदार्थो का थोक भावों का सूचकांक (आधार वर् 1980-81) दिया गया है।

सारणी 28.14—इस सारणी में भारत सरकार के श्रम ब्यूरो द्वारा संकलित (आधार वर्ष 1986-87) हरियाणा में कृषि मजदूरी संबंधी उपभोक्ता कीमत सूचकांक दिए गए है।

सारणी 28.15—इस सारणी में हरियाणा में चुनी हुई वस्तुओं का ग्रामीण उपभोक्ता कीमत सूचकांक (आधार वर्ष 1988-89) दिया गया है।

सारणी 28.16—में केन्द्रीय सांख्यिकीय संगठन द्वारा बनाए गए केन्द्रों के उपभोक्ता कीमत सूचकांक (आधार वर्ष 1960) जो शहरी अश्रमिक कर्मचारियों से संबंधित हैं, दिए गए हैं। वार्षिक सूचकांक मासिक सूचकांक के गणित औसत है ।

सारणी 28.17—में केन्द्रीय सांख्यिकीय संगठन द्वारा बनाए गए उपभोक्ता कीमत सूचकांक (आधार वर्ष 1984-85) जो शहरी अश्रमिक कर्मचारियों से संबंधित हैं दिये गये है।

सारणी 28.18—में हरियाणा में प्रति क्विंटल विभिन्न फसलों की वस्तुवार अधिप्राप्ति कीमतें दी गई है।

कीमतें

हरियाणा में फसल कटाई कीमत

संख्या 28.1 (₹ प्रति क्विंटल)

फसलें	वर्ष									
	1966-67	1975-76	1980-81	1985-86	1990-91	1995-96	2000-01	2005-06	2008-09	2009-10
1	2	3	4	5	6	7	8	9	10	11
चावल (भूसा युक्त)	38.50	74.76	107.63	147.13	218.25	423.15	501.98	613.19	907.56	963.67
गेहुं	96.74	104.77	113.20	165.12	244.19	407.10	610.00	756.91	1,081.89	1,100.00
जौ	91.50	59.72	115.36	133.08	266.34	365.70	390.01	709.87	881.65	896.00
ज्वार	56.03	82.95	114.47	169.10	212.83	402.72	519.78	659.59	909.71	939.19
बाजरा	66.53	84.20	119.88	173.10	201.16	385.82	388.46	604.94	802.92	860.80
मक्की	75.39	80.84	127.45	177.74	224.00	432.42	472.85	736.65	901.39	934.00
चने	100.77	102.33	346.08	368.03	690.89	894.99	1,864.98	2,191.68	2,310.83	2,321.63
सरसों	164.62	174.14	424.13	455.28	839.47	1,031.08	1,132.52	1,634.53	2,365.80	2,341.00
तोरिया	162.35	158.31	386.76	348.91	938.09	959.22	1,034.87	1,492.59	2,238.25	2,297.00
गुड़	90.32	109.12	280.05	299.01	388.37	637.59	885.43	1,366.36	1,656.51	2,445.53
कपास देसी (बिना बेली)	109.84	192.20	325.87	443.10	731.80	1,548.21	1,507.52	1,873.96	3,155.50	3,188.57
तम्बाकू	250.00	362.50	. .	481.52	526.79	820.48	882.86	1,329.09	2,122.50	2,188.92

प्राप्ति स्थान :—अर्थ तथा सांख्यिकीय विश्लेषण विभाग, हरियाणा।

टिप्पणी : प्रत्येक फसल के लिए नियत समय :-

चावल (भूसा युक्त)	अक्तूबर-नबम्बर
गेहूं, चने तथा जौं	मई-जून
ज्वार, बाजरा, मक्की	नबम्बर-अप्रैल
सरसों	अप्रैल-मई
तोरिया	जनवरी-फरवरी
गुड़	दिसम्बर—फरवरी
कपास देसी (बिना बेली हुई)	नवम्बर-फरवरी
तम्बाकू	जुलाई-अगस्त

कीमतें

हरियाणा में वर्ष 2009-10 में फसल कटाई के समय कृषि वस्तुओं का थोक कीमतों का सूचकांक

संख्या 28.2 (आधार 1980-81=100)

वर्ग/वस्तु	वस्तु भार	वर्ग भार	वस्तु सूचकांक	वर्ग सूचकांक
1	2	3	4	5
अनाज		665		
गेहुं	612		848.53	920.22
जौ	23		666.03	
मक्की	11		810.37	
बाजरा	70		803.89	
ज्वार	6		1,216.40	
चावल	278		1,126.32	
दालें		93		762.78
चने	942		688.51	
मूंग	10		1,549.32	
माश	19		2,200.33	
मस्सर	29		1,962.38	
तेल बीज		45		659.15
सिसामम (तिल)	14		1,286.97	
मूंगफली	46		906.35	
तोरिया	85		553.65	
सरसों	582		627.84	
तारामीरा	273		684.89	
रेशेदार फसलें		118		797.23
कपास (देसी)	230		994.74	
कपास (अमरीकन)	770		738.23	
गुड़	1,000	55	914.56	914.56
अन्य फसलें		24		854.71
आलू	721		662.92	
मिर्च सूखी	279		1,332.26	877.43
सामान्य सूचकांक				

प्राप्ति स्थान :—अर्थ तथा सांख्यिकीय विश्लेषण विभाग, हरियाणा।

कीमतें

हरियाणा में वार्षिक थोक कीमतें

महत्वपूर्ण मार्किटों से औसत साप्ताहिक आमंत्रित मूल्य

संख्या 28.3

वस्तु	1966	1975	1980	1985	1990	1995
1	2	3	4	5	6	7
गेहूं (दड़ा)	69.18	121.54	131.7	169.01	226.8	379.93
चने	69.16	187.58	292.92	478.07	686.19	865.32
जौं	65.91	93.6	117.13	162.46	206.36	349.07
चावल (भूसा युक्त)	37.55	89.3	100.05	147.79	214.58	435.84
बेगमी						
चावल (भूसा रहित)	74.81	229.04	—	304.9	437.85	760.07
मक्की	57.05	120.18	126.36	157.01	220.84	444.72
बाजरा	55.74	151.96	121.45	137.2	186.16	363.84
ज्वार	58.24	118.84	121.98	166.86	214.05	426.61
गुड़	51.25	159.63	327.42	315.77	437.39	756.59
सिसागम (तिल)	177.54	356.03	—	606.13	928.53	1,833.67
तोरिया	135.21	193.34	377.98	362.24	757.58	1,071.41
सरसफ (सरसों)	144.06	215.21	423.82	388.46	790.59	1,147.84
अलसी	132.50	178.86	—	378	741.26	1,421.00
कपास देसी (बिना बेली)	102.87	213.02	302.96	505.28	656.21	1,797.85
कपास देसी (बेली)	174.72	425.17	608.33	1,281.58	1,314.03	3,819.95
अमरीकन कपास (बिना बेली)	125.37	254.48	359.96	510.93	731.71	2,064.40
अमरीकन कपास (बेली)	—	486.46	650	1,361.73	1,503.46	3,696.95
कपास के बीज	71.88	158.01	206.1	285.82	478.16	835.65
तम्बाकू के पत्ते (सूखे)	252.25	330	376.67	460.68	531.3	843.51
भूसा (गेहूं के तिनके)	10.88	23.29	20.28	35.32	46.73	98.46
घी	1,031.90	2,291.35	. .	4,196.00	6,319.00	11,221.00

कीमतें

हरियाणा में वार्षिक थोक कीमतें

महत्वपूर्ण मार्किटों से औसत साप्ताहिक आमंत्रित मूल्य

संख्या 28.3 (समाप्त) (₹ प्रति क्विंटल)

वस्तु	2000	2005	2007	2008	2009
	8	9	10	11	12
गेहूं (दड़ा)	577.99	699.59	936.74	1,005.02	1,122.64
चने	1,426.94	1,600.08	2,533.08	2,626.92	2,634.52
जौं	540.69	641.21	825.94	1,094.33	908.45
चावल (भूसा युक्त) बेगमी	494.67	606.71	684.37	877.49	999.87
चावल (भूसा रहित)	1,005.03	1,144.38	1,316.80	1,649.30	1,780.75
मक्की	539.94	663.98	821.92	844.33	965.64
बाजरा	509.05	578.13	689.17	698.41	869.67
ज्वार	617.02	675.46	888.79	942.36	1,000.75
गुड़	936.00	1,287.88	1,225.66	1,433.92	2,314.04
सिसागम (तिल)	2,738.89	2,800.00	3,500.00	5,667.50	6,242.59
तोरिया	1,034.87	1,426.86	1,704.61	2,293.26	2,230.58
सरसफ (सरसों)	1,147.86	1,575.83	1,804.59	2,475.76	2,401.15
अलसी	—	—	—	—	--
कपास देसी (बिना बेली)	1,428.36	1,677.75	2,085.86	2,839.20	2,844.65
कपास देसी (बेली)	3,285.20	3,834.49	4,565.52	5,579.11	6,099.04
अमरीकन कपास (बिना बेली)	1,915.24	1,847.77	2,214.77	2,743.60	2,877.69
अमरीकन कपास (बेली)	3,972.29	4,002.08	4,762.86	5,435.15	6,392.51
कपास के बीज	967.5	1,047.59	1,119.18	1,352.84	1,506.73
तम्बाकू के पत्ते (सूखे)	915.21	1,306.13	1,633.63	2,133.34	2,344.56
भूसा (गेहूं के तिनके)	152.3	203	267.21	290.06	331.71
घी	12,591.00	16,300.00	18,911.95	20,903.77	23,500.00

प्राप्ति स्थान :— अर्थ तथा सांख्यिकीय विश्लेषण विभाग, हरियाणा।

कीमतें

थोक कीमतों का अखिल भारतीय सूचकांक वर्गानुसार

संख्या 28.4 (आधार 1952-53 = 100)

ब्यौरा	भार	1955-56	1960-61	1965-66	1966-67	1967-68	1968-69
1	2	3	4	5	6	7	8
क— 1-सभी वस्तुएं	1,000	92.5	124.9	165.1	191.3	212.4	210.2
2-खाद्य वस्तुएं	504	86.6	120.0	168.8	199.9	242.2	231.3
3-पेय तथा तम्बाकू	21	81.0	109.9	136.6	130.3	136.6	212.1
4-ईंधन, बिजली, रोशनी तथा चिकनाई वाले पदार्थ	30	95.2	120.0	153.0	169.7	184.5	192.5
5-औद्योगिक कच्चा माल	155	99.0	145.4	189.1	228.7	219.1	222.7
6-निर्मित पदार्थ							
(i). जोड़	290	99.7	123.9	149.2	163.0	165.5	168.0
(ii). मध्यवर्ती पदार्थ	41	100.1	130.6	172.3	204.5	211.7	202.6
(iii). तैयार पदार्थ	249	99.6	122.8	145.4	156.1	157.9	163.2
ख—कृषि पदार्थ*	461	88.0	123.8	169.3	199.0	220.8	217.0

प्राप्ति स्थान :— रिजर्व बैंक ऑफ इंडिआ बुलेटिन।

चावल, गेहूं, ज्वार, बाजरा, जौं, मक्की, रागी, चने, अन्य दालें, आलू, प्याज, संगतरे, केले, चिलगोजा, चाय, कॉफी, मसाला, मोटी इलायची, सुपारी, तम्बाकू कच्चा, कपास कच्ची, टसभांग, कच्ची मूंगफली, अलसी, कास्टर के बीज, जिंजाली के बीज, सरसों के बीज, कपास के बीज, खोपरा, चमड़ा रंगने का सामान, रबड़, शहतीर और बांस के भारित औसत पर निकाली गई श्रृंखला।

टिप्पणी :— वार्षिक सूचकांक 12 महीनों की औसत पर आधारित है।

(ii) वर्ष 1969-70 से 1952-53 की सीरीज़ बन्द हो चुकी है।

वर्गानुसार थोक कीमतों के अखिल भारतीय सूचकांक

कीमतें

वर्गानुसार थोक कीमतों के अखिल भारतीय सूचकांक

संख्या 28.5 (आधार 1961-62= 100)

वर्ग	भार	1965-66	1966-67	1967-68	1968-69	1969-70
1	2	3	4	5	6	7
क—1. सभी वस्तुएं	1,000	131.6	149.9	167.3	165.4	171.6
2. खाद्य वस्तुएं						
(i.) जोड़	413	144.6	171.1	207.8	196.9	196.8
(ii.) अनाज	148	154.3	182.6	228.4	201.0	208.2
3. पेय तथा तम्बाकू	25	133.2	134.1	152.0	192.5	195.0
4. ईंधन, बिजली, रोशनी तथा चिकनाई वाले पदार्थ	61	124.1	134.5	142.0	148.6	155.1
5. औद्योगिक कच्चा माल	121	132.8	158.4	156.4	157.3	180.1
6. रासायनिक	7	125.9	144.1	157.4	169.1	183.8
7. मशीनरी तथा यातायात उपकरण	79	117.7	126.5	131.9	132.6	136.4
8. निर्मित पदार्थ						
(i.) जोड़	294	118.1	127.5	131.1	132.7	143.5
(ii.) मध्यवर्ती पदार्थ	57	124.8	140.0	146.7	144.6	160.1
(iii.) तैयार पदार्थ	237	116.5	124.4	127.3	129.8	139.5
ख—कृषि पदार्थ*	332	141.7	166.6	188.2	179.4	194.8

कीमतें

वर्गानुसार थोक कीमतों के अखिल भारतीय सूचकांक

संख्या 28.5 (समाप्त) (आधार 1961-62= 100)

वर्ग	1970-71	1971-72	1972-73	1973-74	1974-75	1975-76	1976-77
	8	9	10	11	12	13	14
क—1. सभी वस्तुएं	181.1	188.4	207.1	254.2	313.0	302.8	319.7
2. खाद्य वस्तुएं							
(iii.) जोड़	203.9	210.3	239.5	295.6	364.0	347.7	340.7
(iv.) अनाज	206.8	214.9	247.5	296.0	401.5	358.2	314.7
3. पेय तथा तम्बाकू	184.9	194.8	233.0	251.2	305.4	318.6	333.4
4. ईंधन, बिजली, रोशनी तथा चिकनाई वाले पदार्थ	161.8	172.1	180.7	215.1	316.4	351.8	371.2
5. औद्योगिक कच्चा माल	197.3	191.0	204.0	299.2	328.0	268.7	318.6
6. रासायनिक	188.0	197.0	200.8	219.8	301.3	324.4	291.8
7. मशीनरी तथा यातायात उपकरण	148.0	159.0	168.2	183.6	241.9	261.7	257.8
8. निर्मित पदार्थ							
(iv.) जोड़	154.9	167.1	176.7	205.6	254.5	252.9	265.6
(v.) मध्यवर्ती पदार्थ	178.7	196.7	212.3	268.0	320.1	305.9	332.9
(vi.) तैयार पदार्थ	149.2	159.9	168.0	190.4	238.6	240.1	249.3
ख—कृषि पदार्थ*	201.0	199.6	219.7	280.6	351.2	311.4	—

प्राप्ति स्थान :— रिजर्व बैंक ऑफ इंडिया बुलेडिन।

(i.) टिप्पणी :— वार्षिक सूचकांक अप्रैल से मार्च 12 महीनों की औसत है।

(ii.) वर्ष 1977-78 से 1961-62 की सीरीज़ बन्द हो चुकी है।

* निकाली गई श्रृंखला.

कीमतें

थोक कीमतों के अखिल भारतीय सूचकांक

संख्या 28.6 (आधार 1970-71= 100)

मास	1975	1976	1977	1978	1979	1980	1981	1982	1983	1984	1985	1986	1987	1988	1989 *
1	2	3	4	5	6	7	8	9	10	11	12	13	14	15	16
जनवरी	176.9	166.4	178.8	184.4	185.6	224.0	263.2	281.1	290.6	322.7	340.1	357.5	377.7	416.0	437.5
फरवरी	176.0	164.8	182.7	181.5	184.6	230.2	268.8	278.7	292.2	323.4	339.2	358.9	376.6	415.8	439.0
मार्च	174.6	162.6	182.9	181.8	189.0	232.6	270.0	277.1	294.3	322.6	342.5	359.8	378.1	417.6	443.3
अप्रैल	175.4	166.2	184.1	181.2	195.3	234.1	275.7	276.9	298.6	323.3	350.5	363.3	381.2	422.2	448.6
मई	178.2	169.3	187.4	182.2	197.9	239.9	277.9	278.1	307.4	327.2	353.0	367.2	390.3	423.6	457.6
जून	177.8	171.5	188.3	184.7	201.9	247.1	279.8	285.8	309.2	335.0	357.5	371.1	394.0	425.2	462.2
जुलाई	176.0	177.6	188.7	186.8	211.3	257.3	286.2	291.5	312.9	342.8	362.3	378.3	400.6	432.3	—
अगस्त	177.6	178.5	188.4	186.9	218.1	259.0	289.2	294.5	317.7	346.3	363.1	381.6	409.6	435.7	—
सितम्बर	177.5	179.5	188.2	186.2	220.9	262.5	284.8	290.6	319.1	342.4	357.6	381.5	408.9	434.7	—
अक्तूबर	177.2	177.7	185.2	187.5	221.6	264.6	284.1	289.8	318.9	343.1	359.7	384.8	409.5	439.4	—
नबम्बर	173.5	176.8	184.4	187.5	221.7	258.6	281.5	290.3	319.3	341.3	357.9	380.6	411.1	436.7	—
दिसम्बर	169.1	177.3	185.5	184.8	224.1	257.1	279.5	288.7	318.7	338.0	356.4	377.9	410.3	434.4	—

प्राप्ति स्थान :— अर्थ सलाहकार, उद्योग मंत्रालय, उद्योग मंत्रालय, भारत सरकार, नई दिल्ली।

टिप्पणी :— अगस्त 1987 के पश्चात् के आंकड़े अनन्तिम है।

* जुलाई, 1989 से 1970-71 की सीरीज बंद हो गई है।

कीमतें

थोक कीमतों के अखिल भारतीय सूचकांक

संख्या 28.7 (आधार 1981-82= 100)

मास	1989	1990	1991	1992	1994	1995	1996	1997	1998	1999
1	2	3	4	5	6	7	8	9	10	11
जनवरी	155.8	168.0	189.6	215.3	252.7	283.3	297.4	319.8	338.2	354.1
फरवरी	156.9	168.8	191.6	216.4	254.8	284.7	297.9	321.4	337.3	355.3
मार्च	156.6	170.1	191.7	217.7	257.6	284.9	299.4	320.7	336.8	353.7
अप्रैल	158.4	172.8	192.8	219.4	262.3	288.4	302.8	322.3	340.5	355.2
मई	160.3	174.3	194.8	221.6	265.4	291.6	304.7	322.4	343.8	356.8
जून	161.6	176.9	198.4	224.1	268.7	292.6	305.9	323.4	347.5	358.3
जुलाई	163.6	179.3	202.8	226.6	271.3	294.2	311.8	324.5	350.5	359.6
अगस्त	166.7	180.2	209.2	228.8	272.1	296.1	314.4	326.0	353.2	361.1
सितम्बर	168.3	180.9	210.4	230.7	273.2	297.4	316.8	328.6	356.1	366.3
अक्तूबर	168.3	183.3	210.2	232.4	274.7	297.9	317.5	331.5	358.7	369.4
नबम्बर	167.5	185.1	212.4	231.7	276.2	299.4	319.0	331.6	358.5	368.8
दिसम्बर	166.6	186.6	213.2	231.4	279.9	297.7	320.1	334.4	355.5	365.6
औसत	162.5	177.2	201.4	224.7	267.4	292.4	309.0	325.6	348.1	360.4

प्राप्ति स्थान :— अर्थ सलाहकार, उद्योग मंत्रालय, उद्योग मंत्रालय, भारत सरकार, नई दिल्ली।

औद्योगिक श्रमिकों का उपभोक्ता कीमत सूचकांक

कीमतें

औद्योगिक श्रमिकों का उपभोक्ता कीमत सूचकांक(अखिल भारत तथा चुने हुए केन्द्र)

संख्या 28.8 (आधार 1960=100)

केन्द्र	1970-71	1975-76	1977-78	1978-79	1979-80	1980-81	1981-82
1	2	3	4	5	6	7	8
अखिल भारत*	186	313	324	331	360	401	451
अहमदाबाद	176	293	310	323	348	376	441
अलवाई	198	358	319	335	367	407	401
आसनमोल	189	317	338	342	370	411	453
बंगलौर	186	332	342	339	376	434	506
भावनगर	186	315	325	340	370	407	456
मुम्बई	182	300	318	325	359	400	460
कोलकात्ता	182	287	320	331	351	382	414
दिल्ली	199	333	358	368	389	426	472
डिगबोई	189	317	336	339	367	414	445
ग्वालियर	191	324	343	350	372	427	474
हावड़ा	186	290	313	319	339	370	398
हैदराबाद	189	316	337	341	368	406	465
जमशेदपुर	183	293	316	322	349	383	426
मुंधीर	205	325	345	348	382	430	480
मुंडाकाम	197	346	302	313	338	396	455
नागपुर	187	326	315	325	354	398	469
सहारनपुर	186	313	335	345	363	409	456
शोलापुर	185	342	326	343	372	411	499

कीमतें

औद्योगिक श्रमिकों का उपभोक्ता कीमत सूचकांक(अखिल भारत तथा चुने हुए केन्द्र)

संख्या 28.8 (समाप्त) (आधार 1960=100)

केन्द्र	1982-83	1983-84	1984-85	1985-86	1986-87	1987-88	1988-89@
1	9	10	11	12	13	14	15
अखिल भारत*	486	547	582	620	674	735	786
अहमदाबाद	487	544	570	599	657	724	763
अलवाई	497	589	634	664	730	766	804
आसनमोल	486	529	572	616	657	709	752
बंगलौर	535	605	642	682	736	809	871
भावनगर	491	556	579	653	729	786	805
मुम्बई	502	564	609	654	717	791	856
कोलकात्ता	447	511	576	610	671	714	783
दिल्ली	508	551	597	648	707	787	852
डिगबोई	475	528	588	615	659	716	784
ग्वालियर	506	545	581	628	670	726	779
हावड़ा	434	489	531	570	626	654	702
हैदराबाद	489	545	588	624	690	751	816
जमशेदपुर	459	513	528	580	639	679	742
मुंधीर	528	576	581	621	676	754	839
मुंडाकाम	467	556	591	603	664	728	748
नागपुर	507	558	601	632	673	725	802
सहारनपुर	499	543	574	623	661	714	768
शोलापुर	515	579	612	647	697	747	789

प्राप्ति स्थान :— रिजर्व बैंक आफ इंडिया बुलेटिन।

50 केन्द्रों की सूचना पर आधारित।

@ अप्रैल, 1988 से सितम्बर 1988 तक 6 महीनों की औसत।

टिप्पणी :— अक्तूबर 1988 से 1960 = 100 की सीरीज़ बन्द हो चुकी है।

कीमतें

औद्योगिक श्रमिकों का उपभोक्ता कीमत सूचकांक (अखिल भारत तथा चुने हुए केन्द्र)

संख्या 28.9 (आधार 1982=100)

केन्द्र	1989-90	1990-91	1995-96	1999-00	2000-01	2005-06	2007-08 @	2008-09@	2009-10 @
1	2	3	4	5	6	7	8	9	10
अखिल भारत*	173	193	313	428	444	542	133	145	163
अहमदाबाद	171	196	309	428	444	523	131	141	157
आसनसोल	170	189	290	408	412	516	141	155	178
बंगलौर	166	183	310	410	429	541	138	154	171
भावनगर	175	198	325	453	469	540	131	137	154
मुम्बई	179	201	346	474	512	613	136	148	163
कलकत्ता	178	203	319	439	461	594	134	145	161
दिल्ली	182	201	331	486	518	654	130	140	152
हावड़ा	181	212	329	485	504	628	132	142	159
हैदराबाद	167	182	290	399	424	537	125	139	156
जमशेदपुर	166	187	290	398	408	514	134	145	165
मुंगेर	170	189	293	417	413	517	136	148	169
मुंडाखेडा	171	184	324	448	452	520	132	150	162
नागपुर	178	201	320	439	469	559	142	155	183
शोलापुर	180	197	337	452	466	543	141	151	166

प्राप्ति स्थान :— रिजर्व बैंक आफ इंडिया बुलेटिन।

* 78 केन्द्रों की सूचना पर आधारित

आधार वर्ष 2001 = 100

कीमतें

औद्योगिक श्रमिकों का अखिल भारतीय उभोक्ता कीमत सूचकांक

संख्या 28.10 (आधार 1982= 100)

मास	1998	1999	2000	2001	2005	2007*	2008*	2009*	2010
1	2	3	4	5	6	7	8	9	10
जनवरी	384	420	431	445	526	127	134	148	172
फरवरी	382	415	430	443	525	128	135	148	170
मार्च	380	414	434	445	525	127	137	148	170
अप्रैल	383	415	438	448	529	128	138	150	170
मई	389	419	440	451	527	129	139	151	172
जून	399	420	442	457	529	130	140	153	174
जुलाई	411	424	445	463	538	132	143	160	178
अगस्त	413	426	443	466	540	133	145	162	178
सितम्बर	420	429	444	465	542	133	146	163	179
अक्तूबर	433	437	449	468	548	134	148	165	181
नबम्बर	438	438	450	472	553	134	148	168	182
दिसम्बर	429	431	446	469	550	134	147	169	185
औसत	405.08	424.00	441.00	457.67	536.00	130.75	141.67	157.08	175.92

प्राप्ति स्थान :— रिजर्व बैंक आफ इंडिया बुलेटिन।

आधार वर्ष 2001=100

कीमतें

यमुनानगर तथा फरीदाबाद में श्रमिक वर्ग का उपभोक्ता कीमत सूचकांक

संख्या 28.11 (आधार 1982= 100)

वर्ष/मास	यमुनानगर	फरीदाबाद
1	2	3
1989	162	164
1990	176	179
1991	201	201
1992	218	224
1993	235	245
1994	259	268
1995	293	295
1996	315	326
1997	335	359
1998	378	426
1999	392	435
2001	428	469
2005	521	549
2006	127	122
2007	133	130
2008	145	145
2009*	162	160
2010	183	182
जनवरी	183	178
फरवरी	183	177
मार्च	180	176
अप्रैल	180	178
मई	178	177
जून	179	178
जुलाई	184	187
अगस्त	184	185
सितम्बर	185	187
अक्तूबर	185	188
नबम्बर	186	187
दिसम्बर	189	188

प्राप्ति स्थान :— श्रम ब्यूरो, भारत सरकार, शिमला।

आधार वर्ष 2001=100

हरियाणा में श्रमिक वर्ग उपभोक्ता कीमत सूचकांक

कीमतें

हरियाणा में श्रमिक वर्ग उपभोक्ता कीमत सूचकांक

संख्या 28.12 (आधार 1982=100)

वर्ष/मास	हरियाणा राज्य		भिवानी	
	खाद्य*	सामान्य	खाद्य*	सामान्य
1	2	3	4	5
1990	—	176	169	167
1991	—	201	200	194
1992	—	222	223	216
1993	—	239	236	230
1994	—	260	260	249
1995	—	280	283	268
1996	—	301	302	285
1997	—	329	336	316
1998	—	370	386	354
1999	—	382	393	369
2000	—	395	401	387
2001	—	412	400	404
2005	—	475	450	470
2006	—	498	482	493
2007	—	522	519	519
2008	—	563	577	561
2009	—	626	658	626
2010	—	698	736	699
जनवरी	—	687	739	688
फरवरी	—	681	730	682
मार्च	—	680	723	681
अप्रैल	—	680	715	681
मई	—	680	712	681
जून	—	687	720	688
जुलाई	—	704	733	704
अगस्त	—	704	734	704
सितम्बर	—	708	739	708
अक्तूबर	—	716	753	717
नबम्बर	—	720	759	721
दिसम्बर	—	733	779	735

कीमतें

हरियाणा में श्रमिक वर्ग उपभोक्ता कीमत सूचकांक

संख्या 28.12 (समाप्त) (आधार 1982=100)

वर्ष/मास	हिसार		सोनीपत		सूरजपुर—पिंजौर		बहादुरगढ़		पानीपत	
	खाद्य	सामान्य	खाद्य	सामान्य	खाद्य	सामान्य	खाद्य	सामान्य	खाद्य	सामान्य
	6	7	8	9	10	11	12	13	14	15
1990	176	167	185	175	191	176	188	183	181	182
1991	209	192	218	203	221	203	213	205	209	208
1992	230	211	241	225	242	225	233	224	231	230
1993	243	226	259	243	260	241	255	241	254	251
1994	266	246	280	260	288	264	277	260	281	273
1995	287	263	302	276	323	287	304	282	308	294
1996	310	282	326	297	346	307	334	308	327	317
1997	345	310	357	323	376	335	368	339	356	345
1998	409	353	415	362	438	375	419	375	419	389
1999	414	365	420	377	437	387	420	389	418	399
2000	412	377	418	389	426	398	419	401	422	412
2001	415	393	423	404	435	416	433	419	434	430
2005	478	467	484	474	489	474	479	475	485	489
2006	513	494	513	494	525	496	500	494	516	513
2007	546	519	546	519	567	520	540	520	549	535
2008	607	562	610	561	634	560	613	563	605	572
2009	695	625	705	625	721	625	698	625	684	630
2010	789	697	803	697	821	697	792	699	777	701
जनवरी	786	686	802	688	824	685	792	686	772	691
फरवरी	774	679	792	681	809	679	780	680	765	685
मार्च	767	679	789	680	796	679	774	680	760	684
अप्रैल	763	680	784	680	792	679	771	681	757	684
मई	762	679	779	679	789	679	763	681	754	684
जून	774	686	788	685	803	686	773	687	762	690
जुलाई	787	702	800	702	818	703	791	704	777	707
अगस्त	787	702	799	702	819	703	791	704	777	707
सितम्बर	797	707	806	706	828	707	799	709	783	711
अक्तूबर	812	716	819	714	843	714	813	717	795	718
नबम्बर	818	720	827	718	853	718	817	720	800	721
दिसम्बर	839	733	850	731	881	731	837	733	823	734

प्राप्ति स्थान :— अर्थ तथा सांख्यिकीय विशलेषण विभाग, हरियाणा।

* हरियाणा राज्य के लिए खाद्य का सूचकांक तैयार नहीं किया जाता है।

कीमतें

हरियाणा में 20 महत्वपूर्ण कृषि पदार्थो का थोक कीमत सूचकांक

संख्या 28.13 (आधार वर्ष 1980-81=100)

वर्ष/मास	सामान्य
1	2
1986-87	126.3
1987-88	152.4
1988-89	167.4
1989-90	165.1
1990-91	192.7
1991-92	237.5
1992-93	241.2
1993-94	282.5
1994-95	313.9
1995-96	318.0
1996-97	375.5
1997-98	377.1
1998-99	405.4
1999-00	425.5
2000-01	408.8
2002-03	452.2
2004-05	481.2
2005-06	522.4
2006-07	607.9
2007-08	653.1
2008-09	756.4
2009-10	878.6
जुलाई	801.4
अगस्त	822.2
सितम्बर	836.4
अक्तूबर	852.0
नबम्बर	897.1
दिसम्बर	906.5
जनवरी	947.2
फरवरी	948.3
मार्च	925.2
अप्रैल	861.5
मई	864.4
जून	880.9

प्राप्ति स्थान :— अर्थ तथा सांख्यिकीय विशलेषण विभाग, हरियाणा।

कीमतें

हरियाणा राज्य में कृषि तथा ग्रमीण मजदूरों के लिए उपभोक्ता कीमत सूचकांक

संख्या 28.14 (आधार 1986-87=100)

वर्ष/मास	कृषि श्रमिक		ग्रामीण श्रमिक	
	खाद्य	सामान्य	खाद्य	सामान्य
1	2	3	4	5
1997	279	270	278	271
1998	314	298	314	297
1999	321	308	322	308
2000	320	311	321	312
2001	325	319	325	319
2005	376	366	376	368
2006	401	387	403	389
2007	445	424	445	423
2008	501	472	501	470
2009	587	538	586	534
2010	670	621	670	616
जनवरी	679	613	679	606
फरवरी	674	615	674	609
मार्च	659	608	660	603
अप्रैल	652	604	653	600
मई	647	601	646	597
जून	656	610	655	606
जुलाई	663	617	663	613
अगस्त	675	627	675	624
सितम्बर	684	636	685	631
अक्तूबर	686	641	687	636
नबम्बर	680	638	680	634
दिसम्बर	686	642	687	637

प्राप्ति स्थान :— श्रम ब्यूरो, भारत सरकार, शिमला।

कीमतें

हरियाणा में चुनी हुई वस्तुओं का ग्रामीण उपभोक्ता मूल्य सूचकांक

संख्या 25.15 (आधार 1988-89=100)

वर्ष/मास	खाद्य	सामान्य
1	2	3
1992-93	160	158
1993-94	170	169
1994-95	185	184
1995-96	199	198
1996-97	226	222
1997-98	245	244
1998-99	278	275
1999-00	273	276
2000-01	275	281
2002-03	285	294
2005-06	324	327
2006-07	356	351
2007-08	377	373
2008-09	416	405
2009-10	491	460
जुलाई	458	441
अगस्त	472	446
सितम्बर	477	449
अक्तूबर	485	455
नबम्बर	500	465
दिसम्बर	502	468
जनवरी	504	469
फरवरी	500	466
मार्च	497	465
अप्रैल	496	465
मई	496	465
जून	502	469

प्राप्ति स्थान :— अर्थ तथा सांख्यिकीय विश्लेषण विभाग, हरियाणा।

शहरी गैर—मजदूरों का उपभोक्ता कीमत सूचकांक

कीमतें

शहरी गैर—मजदूरों का उपभोक्ता कीमत सूचकांक

संख्या 28.16 (आधार 1960=100)

केन्द्र	1969-70	1970-71	1971-72	1972-73	1973-74	1974-75	1975-76	1976-77	1977-78
1	2	3	4	5	6	7	8	9	10
अखिल भारत*	167	174	180	192	221	270	277	277	296
बम्बई	162	168	172	183	204	241	246	255	269
दिल्ली—नई दिल्ली	168	174	180	190	217	262	273	274	291
कलकत्ता	162	170	174	180	204	238	243	251	265
मद्रास	161	175	188	203	231	291	306	294	311
हैदराबाद—सिकंदराबाद	167	174	180	195	223	270	283	282	305
बंगलौर	164	172	180	194	228	272	284	286	306
लखनऊ	161	166	174	185	215	265	270	274	297
अहमदाबाद	168	171	174	188	222	271	272	262	291
जयपुर	176	183	188	205	244	308	311	312	334
पटना	180	191	190	199	229	286	284	282	299
श्रीनगर	174	184	191	200	215	262	280	300	319
त्रिवेन्द्रम	172	178	184	198	231	280	297	301	309
कटक—भुवनेश्वर	169	176	184	196	221	266	270	272	290
भोपाल	170	180	188	204	238	295	296	295	318
चण्डीगढ़	171	178	183	194	217	265	278	284	299
शिलौंग	164	166	175	183	208	257	274	268	284

कीमतें

शहरी गैर—मजदूरों का उपभोक्ता कीमत सूचकांक

संख्या 28.16 (समाप्त) आधार 1960=100)

केन्द्र	1978-79	1979-80	1980-81	1981-82	1982-83	1983-84	1984-85	1985-86	1986-87	1987-88*
	11	12	13	14	15	16	17	18	19	20
अखिल भारत*	306	330	369	413	446	492	532	568	613	656
बम्बई	285	315	347	393	440	493	538	568	612	666
दिल्ली—नई दिल्ली	303	321	352	395	428	468	508	551	597	645
कलकत्ता	279	297	331	367	384	418	451	481	530	562
मद्रास	321	350	390	439	470	531	577	611	671	736
हैदराबाद—सिकंदराबाद	318	346	388	439	469	505	551	589	644	690
बंगलौर	309	343	381	428	457	504	546	583	640	692
लखनऊ	305	331	360	399	438	484	519	555	597	640
अहमदाबाद	298	320	351	399	424	475	512	553	597	639
जयपुर	338	361	407	459	496	536	571	618	685	745
पटना	308	329	362	400	459	513	567	605	648	693
श्रीनगर	344	365	407	447	464	499	542	597	642	688
त्रिवेन्द्रम	319	349	406	468	498	561	613	637	698	749
कटक—भुवनेश्वर	301	329	362	398	451	503	523	566	620	664
भोपाल	319	340	388	443	475	521	563	609	651	671
चण्डीगढ़	308	327	364	406	434	469	505	533	568	614
शिलौंग	296	322	363	397	460	510	546	630	676	687

प्राप्ति स्थान :— केन्द्रीय सांख्यिकीय संगठन।

** अप्रैल, 1987 से अक्तूबर, 1987 तक 7 महीनों की औसत।

* 45 नगरों तथा कस्बों के सूचकांकों पर आधारित।

टिप्पणी :— नवम्बर 1987 से 1960 = 100 की सीरीज़ बन्द हो चुकी है।

कीमतें

शहरी गैर—मजदूरों का उपभोक्ता कीमत सूचकांक

संख्या 28.17 (आधार 1984-85=100)

केन्द्र	1988-89	1989-90	1990-91	1995-96	1999-	2000-01	2001-02	2004-05	2005-06	2006-07
1	2	3	4	5	6	7	8	9	10	11
अखिल भारत*	136	145	161	259	352	371	390	436	456	486
मुम्बई	130	139	154	260	353	375	394	434	449	478
दिल्ली	135	143	156	247	359	381	398	446	472	499
कलकत्ता	135	146	164	251	328	344	355	398	416	439
चेन्नई	141	152	168	284	386	420	456	520	543	569
हैदराबाद	138	150	164	272	357	383	410	459	488	526
बंगलौर	137	147	161	257	365	389	412	456	480	513
लखनऊ	133	139	158	247	326	342	364	421	438	465
अहमदाबाद	130	137	153	238	316	337	350	385	400	426
जयपुर	139	148	165	262	357	371	388	427	443	477
पटना	133	142	167	262	340	344	359	396	418	451
श्रीनगर	138	146	150	194	364	393	403	430	449	475
त्रिवेन्द्रम	129	141	152	247	338	362	384	449	479	507
कटक—भुवनेश्वर	132	139	154	247	357	365	379	428	447	479
भोपाल	140	151	166	255	343	361	375	394	416	456
चण्डीगढ़	142	156	176	280	429	445	464	561	605	637
शिलांग	147	157	179	270	359	382	406	445	466	499

* 59 नगरों तथा कस्बों के सूचकांक पर आधारित।

प्राप्ति स्थान :— केन्द्रीय सांख्यिकीय संगठन।

कीमतें

हरियाणा में वस्तुवार अधिप्राप्ति कीमतें

संख्या 28.18 (₹ प्रति क्विंटल)

वर्ष/जिला	धान			गेहूं		मक्की
	सामान्य	फाईन	सुपर फाईन	ग्रेड I	ग्रेड II	
1	2	3	4	5	6	7
1980-81	105	109	113	117	115	105
1985-86	142	146	150	157	—	130
1990-91	205	215	225	215	—	180
1991-92	230	240	250	225	—	210
1992-93	270	280	290	280	—	245
1993-94	310	330	350	355	—	265
1994-95	340	375	380	350	—	290
1995-96	360	395	395	360	—	310
1996-97	380	—	415	380	—	320
ग्रेड ए						
1997-98	415	—	445	470	—	360
1998-99	440	—	470	510	—	390
1999-00	490	—	520	550	—	360
2000-01	510	—	540	580	—	445
2001-02	530	—	560	610	—	485
2002-03	550	—	580	630	—	490
2003-04	550	—	580	630	—	505
2004-05	560	—	590	630	—	525
2005-06	570	—	600	640	—	540
2006-07	620	—	650	700	—	540
2007-08	745	—	775	850	—	620
2008-09	900	—	930	1000	—	840
2009-10	950	—	980	1,080	—	840

प्राप्ति स्थान :— खाद्य एवं पूर्ति विभाग, हरियाणा।

टिप्पणी :— 1990-91 से पहले गेहूं के 2 ग्रेड थे।

वर्ष 1997-98 से धान के केवल 2 ग्रेड अर्थात् साधारण एवं ग्रेड—ए हैं।

खण्ड XXIX
हरियाणा की योजना

इस अनुभाग में मुख्य-विकास के शीर्ष के अनुसार हरियाणा की पंच-वर्षीय योजनाओं का परिव्यय तथा व्यय व हरियाणा में विकेन्द्रीकृत योजना तथा जिला योजना के अन्तर्गत जारी की गई राशी का ब्यौरा दिया गया है।

सारणी 29.1 - पंच-वर्षीय/वार्षिक योजना के अन्तर्गत परिव्यय तथा व्यय को सूचित करती है।

सारणी 29.2 - हरियाणा में विकेन्द्रीकृत योजना तथा जिला योजना के अन्तर्गत जारी की गई राशि को दर्शाती है।

हरियाणा की योजना

पंच-वर्षीय / वार्षिक योजनाओं के अन्तर्गत परिव्यय तथा व्यय

संख्या 29.1 (₹ लाखों में)

विकास का मुख्य शीर्ष	चतुर्थ पंच-वर्षीय योजना 1969-74	
	व्यय	कुल व्यय से प्रतिशतता
1	2	3
1. कृषि तथा सहायक सेवाएं	2633	7.35
2. ग्रामीण विकास	149	0.42
3. विशेष क्षेत्रीय प्रोग्राम	—	—
4. सिंचाई तथा बाढ़ नियन्त्रण	13418	37.45
5. ऊर्जा	8753	24.43
6. उद्योग तथा खनिज	549	1.53
7. परिवहन	5198	14.51
8. विज्ञान, प्रोद्यौगिकी तथा पर्यावरण	—	—
9. सामान्य आर्थिक सेवाएं	206	0.58
10. विकेन्द्रीकृत योजना	—	—
11. सामाजिक सेवाएं	4,877	13.61
12. सामान्य सेवाएं	43	0.12
कुल जोड़	35826	100.00

हरियाणा की योजना

पंच-वर्षीय / वार्षिक योजनाओं के अन्तर्गत परिव्यय तथा व्यय

संख्या 29.1 (जारी) (₹ लाखों में)

विकास का मुख्य शीर्ष	छठी पंच-वर्षीय योजना 1980-85		सांतवी पंच-वर्षीय योजना 1985-90		वार्षिक योजना 1990-91	
	व्यय	कुल व्यय से प्रतिशतता	व्यय	कुल व्यय से प्रतिशतता	व्यय	कुल व्यय से प्रतिशतता
1	4	5	6	7	8	9
1. कृषि तथा सहायक सेवाएं	15753	9.88	23929	9.53	6542	10.64
2. ग्रामीण विकास	4707	2.95	7148	2.85	1650	2.68
3. विशेष क्षेत्रीय प्रोग्राम	855	0.54	1083	0.43	234	0.38
4. सिंचाई तथा बाढ़ नियन्त्रण	44168	27.68	64820	25.82	10805	17.57
5. ऊर्जा	49162	30.81	63903	25.45	15593	25.35
6. उद्योग तथा खनिज	3126	1.96	4815	1.92	1704	2.77
7. परिवहन	12418	7.78	15017	5.98	3718	6.05
8. विज्ञान, प्रोद्यौगिकी तथा पर्यावरण	36	0.02	360	0.14	187	0.30
9. सामान्य आर्थिक सेवाएं	973	0.61	837	0.33	200	0.32
10. विकेन्द्रीकृत योजना	—	—	1649	0.66	484	0.79
11. सामाजिक सेवाएं	27141	17.01	65559	26.11	20007	32.53
12. सामान्य सेवाएं	1208	0.76	1944	0.78	378	0.62
कुल जोड़	159547	100.00	251064	100.00	61502	100.00

हरियाणा की योजना

पंच-वर्षीय / वार्षिक योजनाओं के अन्तर्गत परिव्यय तथा व्यय

संख्या 29.1 (जारी) (₹ लाखों में)

विकास का मुख्य शीर्ष	आंठवी पंच-वर्षीय योजना 1992-97	
	व्यय	कुल व्यय से प्रतिशतता
1	10	11
1. कृषि तथा सहायक सेवाएं	45158	9.22
2. ग्रामीण विकास	12540	2.56
3. विशेष क्षेत्रीय प्रोग्राम	3991	0.81
4. सिंचाई तथा बाढ़ नियन्त्रण	79702	16.27
5. ऊर्जा	120395	24.57
6. उद्योग तथा खनिज	16780	3.42
7. परिवहन	30650	6.26
8. विज्ञान, प्रोद्यौगिकी तथा पर्यावरण	677	0.14
9. सामान्य आर्थिक सेवाएं	1458	0.30
10. विकेन्द्रीकृत योजना	4600	0.94
11. सामाजिक सेवाएं	170007	34.70
12. सामान्य सेवाएं	3961	0.81
कुल जोड़	489919	100.00

हरियाणा की योजना

पंच-वर्षीय / वार्षिक योजनाओं के अन्तर्गत परिव्यय तथा व्यय

संख्या 29.1 (जारी) (₹ लाखों में)

विकास का मुख्य शीर्ष	नौवी पंच-वर्षीय योजना 1997-2002		दसवीं पंच-वर्षीय योजना 2002-2007		ग्यारहवीं पंच- वर्षीय योजना 2007-2012	
	व्यय	कुल व्यय से प्रतिशतता	व्यय	कुल व्यय से प्रतिशतता	अनुमोदित परिव्यय	कुल अनुमोदित परिव्यय से प्रतिशतता
1	12	13	14	15	16	17
1. कृषि तथा सहायक सेवाएं	47620	5.96	59330	4.57	163882	4.68
2. ग्रामीण विकास	29111	3.65	60790	4.68	126842	3.62
3. विशेष क्षेत्रीय प्रोग्राम	6559	0.82	10616	0.82	12740	0.36
4. सिंचाई तथा बाढ़ नियन्त्रण	159196	19.93	163449	12.59	416500	11.90
5. ऊर्जा	154798	19.38	200146	15.42	471346	13.47
6. उद्योग तथा खनिज	44901	5.62	65300	5.03	38952	1.11
7. परिवहन	58125	7.28	145631	11.22	433535	12.39
8. विज्ञान, प्रोद्यौगिकी तथा पर्यावरण	762	0.10	1696	0.13	1988	0.06
9. सामान्य आर्थिक सेवाएं	1689	0.21	4350	0.34	9034	0.26
10. विकेन्द्रीकृत योजना	4850	0.61	8243	0.64	129293	3.69
11. सामाजिक सेवाएं	281447	35.24	561304	43.24	1669744	47.71
12. सामान्य सेवाएं	9554	1.20	17109	1.32	26144	0.75
कुल जोड़	798612	100.00	1297964	100	3500000	100.00

हरियाणा की योजना

पंच-वर्षीय / वार्षिक योजनाओं के अन्तर्गत परिव्यय तथा व्यय

संख्या 29.1 (जारी) (₹ लाखों में)

विकास का मुख्य शीर्ष	वार्षिक योजना 2008-09	
	व्यय	कुल व्यय से प्रतिशतता
1	18	19
1. कृषि तथा सहायक सेवाएं	36933	5.20
2. ग्रामीण विकास	48286	6.79
3. विशेष क्षेत्रीय प्रोग्राम	2192	0.31
4. सिंचाई तथा बाढ़ नियन्त्रण	80250	11.29
5. ऊर्जा	86423	12.16
6. उद्योग तथा खनिज	13428	1.89
7. परिवहन	91779	12.91
8. विज्ञान, प्रोद्यौगिकी तथा पर्यावरण	601	0.08
9. सामान्य आर्थिक सेवाएं	1922	0.27
10. विकेन्द्रीकृत योजना	10062	1.42
11. सामाजिक सेवाएं	327975	46.14
12. सामान्य सेवाएं	10977	1.54
कुल जोड़	710828	100.00

हरियाणा की योजना

पंच-वर्षीय / वार्षिक योजनाओं के अन्तर्गत परिव्यय तथा व्यय

संख्या 29.1 (समाप्त) (₹ लाखों में)

विकास का मुख्य शीर्ष	वार्षिक योजना 2009-10		वार्षिक योजना 2010-11		वार्षिक योजना 2011-12	
	व्यय	कुल व्यय से प्रतिशतता	संशोधित परिव्यय	कुल संशोधित परिव्यय से प्रतिशतता	अनुमोदित परिव्यय	कुल अनुमोदित परिव्यय से प्रतिशतता
1	20	21	22	23	24	25
1. कृषि तथा सहायक सेवाएं	46023	4.78	72406	6.52	85205	6.45
2. ग्रामीण विकास	59412	6.17	73047	6.58	87870	6.66
3. विशेष क्षेत्रीय प्रोग्राम	2670	0.28	2700	0.24	3000	0.23
4. सिंचाई तथा बाढ़ नियन्त्रण	79811	8.29	81820	7.37	79000	5.98
5. ऊर्जा	103037	10.71	103991	9.37	163680	12.40
6. उद्योग तथा खनिज	5749	0.60	7368	0.66	8062	0.61
7. परिवहन	130984	13.61	114503	10.32	143753	10.89
8. विज्ञान, प्रोद्यौगिकी तथा पर्यावरण	3114	0.32	1080	0.10	1150	0.09
9. सामान्य आर्थिक सेवाएं	2615	0.27	1956	0.18	2226	0.17
10. विकेन्द्रीकृत योजना	27507	2.86	15217	1.37	23213	1.76
11. सामाजिक सेवाएं	488035	50.71	623181	56.14	714104	54.10
12. सामान्य सेवाएं	13487	1.40	12731	1.15	8737	0.66
कुल जोड़	962444	100.00	1110000	100.00	1320000	100.00

प्राप्ति स्थान :- अर्थ तथा सांख्यकीय विश्लेषन विभाग, हरियाणा।

हरियाणा की योजना

हरियाणा में विकेन्द्रीकृत योजना तथा जिला योजना के अन्तर्गत जारी की गई राशी

संख्या 29.2 (₹ लाखों में)

जिला	विकेन्द्रीकृत योजना के अन्तर्गत						जिला योजना के अन्तर्गत		
	1990-91	1995-96	2000-01	2005-06	2006-07	2007-08	2008-09	2009-10	2010-11
1	2	3	4	5	6	7	8	9	10
अम्बाला	33.37	144.98	42.00	93.00	89.00	196.00	565.00	1546.00	1296.00
पंचकूला	—	10.00	25.00	54.00	54.00	82.00	235.00	639.04	535.00
यमुनानगर	19.50	59.99	42.00	92.00	90.00	219.00	628.00	1708.00	1431.00
कुरुक्षेत्र	22.15	29.99	43.00	97.00	90.00	156.00	449.00	1231.00	1031.00
कैथल	25.89	49.99	57.00	118.00	107.00	160.00	459.00	1262.00	1058.00
करनाल	26.20	70.12	49.00	102.00	100.00	218.00	625.00	1709.00	1432.00
पानीपत	24.01	54.99	35.00	84.00	82.00	135.00	389.00	1055.00	884.00
सोनीपत	23.70	82.74	48.00	101.00	99.00	196.00	564.00	1537.00	1288.00
रोहतक	59.27	149.99	41.00	90.00	86.00	132.00	379.00	1039.00	871.00
झज्जर	—	—	43.00	94.00	94.00	138.00	398.00	1081.00	906.00
फरीदाबाद	38.67	89.99	59.00	118.00	128.00	260.00	748.00	1204.00	1009.00
पलवल	—	—	—	—	—	—	—	1103.00	924.00
गुड़गांव	26.50	59.99	57.00	69.00	81.00	131.00	377.00	1028.00	861.00
मेवात	—	—	—	103.00	153.00	178.00	511.00	1119.00	938.00
रिवाड़ी	15.50	49.99	38.00	83.00	79.00	145.00	417.00	1137.00	953.00
महेन्द्रगढ़	20.58	29.99	45.00	94.00	93.00	143.00	412.00	1134.00	950.00
भिवानी	35.55	76.49	65.00	147.00	134.00	236.00	677.00	1856.00	1556.00
जीन्द	28.38	59.99	51.00	107.00	99.00	191.00	549.00	1509.00	1265.00
हिसार	57.70	79.99	62.00	133.00	136.00	236.00	679.00	1860.00	1559.00
फतेहाबाद	—	—	43.00	99.00	93.00	148.00	427.00	1173.00	983.00
सिरसा	26.82	80.99	55.00	122.00	113.00	200.00	574.00	1575.00	1320.00
मुख्यालय(फुटकर)	—	—	—	—	—	—	—	5.00	4.10
कुल जोड़	483.79	1180.21	900.00	2000.00	2000.00	3500.00	10062.00	27510.04	23054.10

प्राप्ति स्थान :- अर्थ तथा सांख्यकीय विश्लेषन विभाग, हरियाणा।

हरियाणा में योजना परिव्यय एवं व्यय (करोड़ ₹ में)

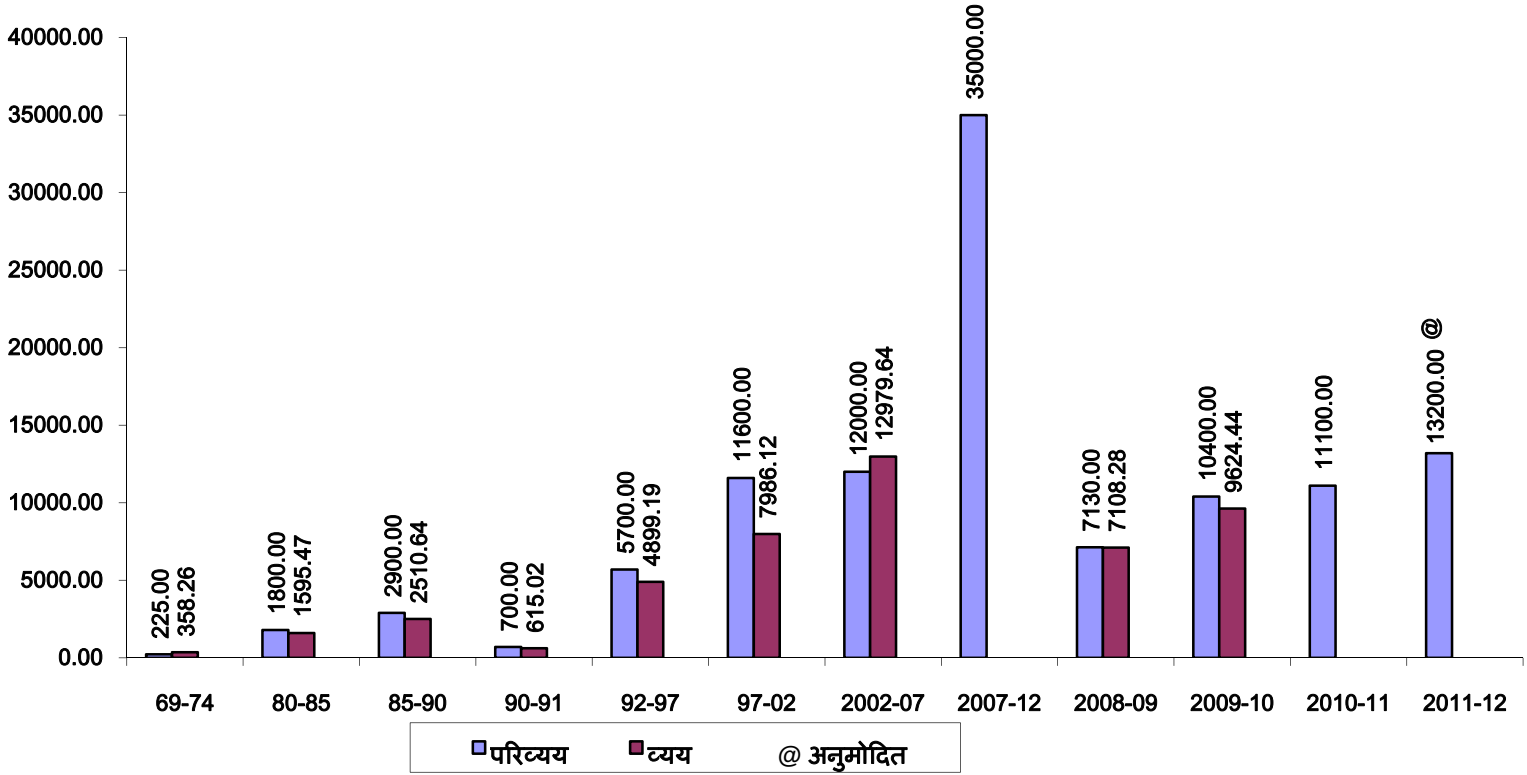

भाग—III

अन्य आंकड़े

खण्ड XXX
मिश्रित पूंजी कम्पनियां

इस खण्ड के लिए आंकड़े विधि, न्याय और कम्पनी कार्य मंत्रालय (भारत सरकार), नई दिल्ली से लिये गए हैं।

सारणी 30.1, 30.2 में क्रमश: पंजीकृत, चालू सार्वजनिक और निजी लिमिटड कम्पनियों की जिलावार संख्या दी गई है।

सारणी 30.3 में आकार और औद्योगिक वर्गीकरण के अनुसार हरियाणा में पंजीकृत मिश्रित पूंजी कम्पनियों का वितरण दिखाया गया है।

सारणी 30.4 में कम्पनियों की संख्या और उनकी प्रदत पूंजी दिखाई गई है।

मिश्रित पूंजी कम्पनियां

हरियाणा में पंजीकृत कम्पनियां (वर्ष के दौरान)

संख्या 30.1

वर्ष/जिला	पंजीकृत कम्पनियों की संख्या	अधिकृत पूंजी (लाख ₹)
1	2	3
1966-67	12	114
1970-71	29	493
1975-76	24	264
1980-81	40	844
1985-86	111	2,118
1991-92	379	4,849
1995-96	467	10,063
1997-98	357	88,349
1998-99	317	16,440
1999-00	272	14,462
2001-02	185	14,364
2002-03	205	2,437
अम्बाला	25	212
पंचकूला	3	25
यमुनानगर	4	36
कुरुक्षेत्र	11	55
कैथल	1	5
करनाल	11	33
पानीपत	8	52
सोनीपत	4	9
रोहतक	8	49
झज्जर	2	3
फरीदाबाद	60	250
गुड़गांव	46	1,438
रिवाड़ी	3	27
महेन्द्रगढ़	—	—
भिवानी	1	50
जीन्द	2	3
हिसार	10	160
फतेहाबाद	—	—
सिरसा	6	30
अन्य*	—	—

प्राप्ति स्थान :- विधि, न्याय और कम्पनी कार्य मंत्रालय, भारत सरकार, नई दिल्ली।

* अवर्गीकृत

मिश्रित पूंजी कम्पनियां

हरियाणा में सार्वजनिक और निजी कम्पनियों की संख्या

संख्या 30.2

वर्ष/जिला	कम्पनियों की संख्या		
	सार्वजनिक	निजी	जोड़
1	2	3	4
1966-67	46	161	207
1970-71	53	208	261
1975-76	96	306	402
1980-81	122	403	525
1985-86	192	814	1,006
1990-91	272	2,084	2,356
1995-96	502	3,704	4,206
1998-99	676	4,774	5,450
1999-00	701	5,021	5,722
2000-01	702	5,187	5,889
2001-02	715	5,154	5,869
2002-03	736	5,366	6,102
अम्बाला	116	602	718
पंचकूला	15	37	52
यमुनानगर	17	90	107
कुरुक्षेत्र	18	125	143
कैथल	13	21	34
करनाल	26	381	407
पानीपत	16	249	265
सोनीपत	31	233	264
रोहतक	29	356	385
झज्जर	2	45	47
फरीदाबाद	119	1,489	1,608
गुड़गांव	172	898	1,070
रिवाड़ी	11	19	30
महेन्द्रगढ़	12	15	27
भिवानी	17	87	104
जीन्द	13	137	150
हिसार	77	472	549
फतेहाबाद	—	2	2
सिरसा	8	70	78
अन्य*	24	38	62

प्राप्ति स्थान :- विधि, न्याय और कम्पनी कार्य मंत्रालय, भारत सरकार, नई दिल्ली।

* पंजीकृत कम्पनियां जिन्होंने रजिस्टर्ड कार्यालय का पता नहीं दिया है।

मिश्रित पूंजी कम्पनियां

आकार नमूना और औद्योगिक वर्गीकरण के अनुसार 2005-06 के दौरान में रजिस्टर हुई नई मिश्रित कम्पनियों का वितरण

संख्या 30.3

औद्योगिक वर्गीकरण	अधिकृत पूंजी के अनुसार आकार वर्ग						
	1 लाख ₹ से कम	1 लाख तथा इससे ऊपर परन्तु 5 लाख ₹ से कम	5 लाख तथा इससे ऊपर परन्तु 10 लाख ₹ से कम	10 लाख तथा इससे ऊपर परन्तु 25 लाख ₹ से कम	25 लाख ₹ और इससे अधिक	संस्था जिस की शेयर पूंजी नहीं	जोड़
1	2	3	4	5	6	7	8
0. कृषि शिकार एवं मछली पालन	0	1	0	0	1	0	2
1. खान एवं उत्खनन	0	0	0	0	0	0	0
2. खाद्य पदार्थों को निर्मित करना	0	15	8	4	12	0	39
3. प्रमुख रसायनों का निर्माण	0	34	25	7	18	0	84
4. बिजली उत्पादन, संचारण एवं वितरण	0	1	1	0	1	0	3
5. विनिर्माण	0	20	8	15	15	0	58
6. थोक एवं खुदरा व्यापार, विश्राम गृह एवं होटल	0	28	10	10	9	0	57
7. परिवहन, संग्रह एवं संचार	0	5	4	0	3	0	12
8. बीमा वास्तविक सम्पदा एवं वाणिज्य सेवाओं का वित्तदाता	0	71	11	18	12	0	112
9. सामुदायिक, सामाजिक एवं निजि सेवाएं	0	6	4	2	2	0	14
जोड़	0	181	71	56	73	0	381

प्राप्ति स्थान :- विधि, न्याय और कम्पनी कार्य मंत्रालय, भारत सरकार, नई दिल्ली।

मिश्रित पूंजी कम्पनियां

भारत में चालू मिश्रित पूंजी कम्पनियों की संख्या और प्रदत्त पूंजी

संख्या 30.4 (प्रदत्त पूंजी करोड़ ₹ में)

वर्ष	सार्वजनिक लिमिटेड		निजी लिमिटेड		जोड़	
	संख्या	प्रदत्त पूंजी	संख्या	प्रदत्त पूंजी	संख्या	प्रदत्त पूंजी
1	2	3	4	5	6	7
1966-67	6,543	1,669.5	20,484	1,731.8	27,027	3,401.3
1967-68	6,569	1,783.4	20,775	1,890.4	27,344	3,673.8
1970-71	6,690	2,091.5	23,632	2,412.1	30,322	4,503.6
1975-76	7,836	3,143.9	35,570	6,475.6	43,406	9,619.5
1980-81	9,740	4,681.9	52,974	11,462.1	62,714	16,144.0
1985-86	20,280	12,495.2	1,04,099	24,099.4	1,24,379	36,594.6
1990-91	27,358	38,567.8	1,97,094	36,230.1	2,24,452	74,797.9
1991-92	29,792	50,809.0	2,20,569	33,833.3	2,50,361	84,642.3
1992-93	34,112	57,929.6	2,41,552	36,125.5	2,75,664	94,055.1
1993-94	38,000	71,836.2	2,67,625	41,985.7	3,05,625	1,13,821.9
1994-95	46,662	84,257.2	3,06,630	47,066.5	3,53,292	1,31,323.7
1995-96	57,402	1,13,042.24	3,51,740	51,046.14	4,09,142	1,64,088.38
1996-97	64,109	1,27,399.57	3,86,841	63,119.04	4,50,950	1,90,518.61
1997-98	68,546	1,46,225.20	4,15,954	71,423.41	4,84,500	2,17,648.61
1998-99	71,033	1,79,850.69	4,40,957	83,508.59	5,11,990	2,63,359.28
1999-00	73,862	2,20,348.39	4,68,572	98,461.86	5,42,434	3,18,810.25
2000-01	76,270	2,46,569.82	4,92,830	1,10,676.97	5,69,100	3,57,246.79
2001-02	76,279	2,76,467.41	5,12,967	1,29,285.82	5,89,246	4,05,753.23
2002-03	76,523	3,20,629.21	5,35,632	1,36,429.50	6,12,155	4,57,058.71
2003-04	77,380	3,49,494.06	5,64,132	1,49,296.69	6,41,512	4,98,790.75
2004-05 (अ)	78,328	4,68,668.12	6,01,321	1,85,353.45	6,79,649	6,54,021.57

प्राप्ति स्थान :- विधि, न्याय और कम्पनी कार्य मंत्रालय, भारत सरकार, नई दिल्ली।

अ— अनन्तिम।

खण्ड XXXI
सार्वजनिक उपक्रम

इस अनुभाग की तालिकाएं हरियाणा में सरकारी उपक्रमों की प्रगति को दिखाती है।

सारणी 31.1 हरियाणा वित्त निगम द्वारा विभिन्न उद्योगों के लिये दिये ऋण तथा उनकी संख्या दर्शाती है।

सारणी 31.2 हरियाणा वित्त निगम द्वारा कमजोर वर्गों तथा प्राथमिकता क्षेत्रों में दिये गए ऋण उनकी संख्या दी गई है।

सारणी 31.3 हरियाणा आवास मण्डल द्वारा प्राप्त किए गए ऋण तथा विभिन्न वर्गों के लिए बनाए गए मकानों की संख्या दी गई है।

सारणी 31.4 हरियाणा एग्रो उद्योग निगम की प्रगति दिखाई गई है।

सार्वजनिक उपक्रम

हरियाणा में वित्त निगम द्वारा वर्ष 2009-10 तक विभिन्न उद्योगों के लिए दिये गये कर्जों की राशि तथा उनकी संख्या

संख्या 31.1 (₹ लाखों में)

उद्योग की किस्म	स्वीकृत रकम (जारी की गई)			
	छोटे उद्योग		अन्य	
	इकाई	राशि	इकाई	राशि
1	2	3	4	5
1. कोयला खानें	—	—	—	—
2. धातु खानें	—	—	—	—
3. कच्चा तेल एवं गैस	—	—	—	—
4. पत्थर निकालना, चिकनी मिट्टी तथा रेत के गढ्ढे	154	2,219.93	3	63.96
5. अन्य गैरधात्विक खान एवं उत्खनन	—	—	—	—
6. खाद्यान्न निर्माण उद्योग (पेय पदार्थों के अतिरिक्त)	1,479	13,013.07	61	3,519.94
7. पेय पदार्थ उद्योग	—	—	3	140.70
8. तम्बाकू उद्योग	3	21.99	—	—
9. कपड़े का विनिर्माण	1,320	20,755.33	107	5,485.83
10. जूते बनाना, अन्य पहनने के वस्त्र तथा बने नये कपड़े व बने बनाये कपड़े	295	10,681.12	2	133.06
11. लकड़ी ताकि कार्क का निर्माण (फर्नीचर का अतिरिक्त)	156	2,472.48	1	90.00
12. फर्नीचर का निर्माण	18	115.42	—	—
13. कागज तथा कागज के पदार्थों का निर्माण	154	1,423.10	27	508.76
14. मुद्रण, प्रकाशन तथा सम्बन्ध उद्योग	115	2,592.26	17	505.35
15. चमड़े तथा चमड़े के पदार्थों का निर्माण (जूते बनाने तथा पहनने के वस्त्रों के अतिरिक्त)	23	260.64	3	50.96
16. रबड़ के पदार्थों का निर्माण	251	2,919.88	18	406.96
17. रसायनिक पदार्थों का निर्माण	515	9,022.46	38	1,453.12
18. गैरधात्विक खनिज पदार्थों का उत्पादन (पैट्रोलियम तथा कोयले के अतिरिक्त)	90	784.62	10	144.99
19. पैट्रोलियम से बने पदार्थों का निर्माण व तेल उत्पादन	4	23.77	2	31.67

सार्वजनिक उपक्रम

हरियाणा में वित्त निगम द्वारा वर्ष 2009-10 तक विभिन्न उद्योगों के लिए दिये गये कर्जों की राशि तथा उनकी संख्या

संख्या 31.1 (जारी) (₹ लाखों में)

उद्योग की किस्म	बांटी गई रकम				बकाया राशि			
	छोटे उद्योग		अन्य		छोटे उद्योग		अन्य	
	इकाई	राशि	इकाई	राशि	इकाई	राशि	इकाई	राशि
1	6	7	8	9	10	11	12	13
1. कोयला खानें	—	—	—	—	—	—	—	—
2. धातु खानें	—	—	—	—	—	—	—	—
3. कच्चा तेल एवं गैस	—	—	—	—	—	—	—	—
4. पत्थर निकालना, चिकनी मिट्टी तथा रेत के गढ्ढे	206	1,911.11	6	72.54	12	24.68		
5. अन्य गैरधात्विक खान एवं उत्खनन	—	—	—	—	—	—	—	—
6. खाद्यान्न निर्माण उद्योग (पेय पदार्थों के अतिरिक्त)	1,871	12,338.14	82	3,181.83	65	673.49	8	364.69
7. पेय पदार्थ उद्योग	—	—	3	117.55	—	—	—	—
8. तम्बाकू उद्योग	3	16.20	—	—	—	—	—	—
9. कपड़े का विनिर्माण	2,045	19,670.09	123	3,987.19	90	1,472.36	15	681.11
10. जूते बनाना, अन्य पहनने के वस्त्र तथा बने नये कपड़े व बने बनाये कपड़े	416	8,515.87	3	35.62	51	2,918.52	—	—
11. लकड़ी ताकि कार्क का निर्माण (फर्नीचर का अतिरिक्त)	191	1,651.77	—	—	17	103.58	—	—
12. फर्नीचर का निर्माण	14	59.36	—	—	—	—	—	—
13. कागज तथा कागज के पदार्थों का निर्माण	139	1,288.94	22	268.90	12	157.03	—	—
14. मुद्रण, प्रकाशन तथा सम्बन्ध उद्योग	185	2,013.70	14	309.15	14	103.80	—	—
15. चमड़े तथा चमड़े के पदार्थों का निर्माण (जूते बनाने तथा पहनने के वस्त्रों के अतिरिक्त)	19	123.60	4	53.93	—	—	—	—
16. रबड़ के पदार्थों का निर्माण	375	2,684.03	20	364.96	12	102.43	—	—
17. रसायनिक पदार्थों का निर्माण	766	7630.91	42	1,226.08	32	342.52	2	105.40
18. गैरधात्विक खनिज पदार्थों का उत्पादन (पैट्रोलियम तथा कोयले के अतिरिक्त)	82	455.41	8	49.25	—	—	—	—
19. पैट्रोलियम से बने पदार्थों का निर्माण व तेल उत्पादन	1	0.92	1	1.67	—	—	—	—

सार्वजनिक उपक्रम

हरियाणा में वित्त निगम द्वारा वर्ष 2009-10 तक विभिन्न उद्योगों के लिए दिये गये कर्जों की राशि तथा उनकी संख्या

संख्या 31.1 (जारी) (₹ लाखों में)

उद्योग की किस्म	स्वीकृत रकम (जारी की गई)			
	छोटे उद्योग		अन्य	
	इकाई	राशि	इकाई	राशि
1	2	3	4	5
20. मूल धातु उद्योग	248	8,679.10	25	2,483.39
21. धातु पदार्थों का निर्माण (मशीन तथा परिवहन उपस्करों के अतिरिक्त)	959	8,924.45	107	2,633.93
22. मशीनों का निर्माण (विद्युत मशीनों के अतिरिक्त)	175	1,335.43	24	1,178.85
23. विद्युत मशीनरी	358	4,877.34	26	1,058.83
24. परिवहन उपकरण	290	3,908.35	44	1,008.77
25. गैस, बिजली तथा भाप	26	708.96	13	336.17
26. चलचित्र	—	—	—	—
27. परिवहन	1,557	3,129.14	2	9.75
28. होटल उद्योग	35	4,081.94	4	230.82
29. विविध	2,579	67,135.14	107	8,205.83
30. ग्रामीण उद्योग योजना	674	201.88	—	—
जोड़	11,478	1,69,287.80	644	29,681.64

सार्वजनिक उपक्रम

हरियाणा में वित्त निगम द्वारा वर्ष 2009-10 तक विभिन्न उद्योगों के लिए दिये गये कर्जों की राशि तथा उनकी संख्या

संख्या 31.1 (समाप्त) (₹ लाखों में)

उद्योग की किस्म	बांटी गई रकम				बकाया राशि			
	छोटे उद्योग		अन्य		छोटे उद्योग		अन्य	
	इकाई	राशि	इकाई	राशि	इकाई	राशि	इकाई	राशि
	6	7	8	9	10	11	12	13
20. मूल धातु उद्योग	613	7,439.77	50	2,088.04	53	765.98	9	268.45
21. धातु पदार्थों का निर्माण (मशीनों तथा परिवहन उपस्करों के अतिरिक्त)	1,151	8,182.90	105	1,915.08	6	236.74	1	2.37
22. मशीनों का निर्माण (विद्युत मशीनों के अतिरिक्त)	257	1,313.80	24	1,139.08	—	—	—	—
23. विद्युत मशीनरी	500	3,447.77	26	638.64	21	110.37	—	—
24. परिवहन उपकरण	322	3,077.84	46	948.45	22	815.63	1	3.42
25. गैस, बिजली तथा भाप	38	474.24	10	286.83	5	148.45	1	34.67
26. चलचित्र	—	—	—	—	—	—	—	—
27. परिवहन	1,505	2,930.02	4	8.83	31	62.19	2	3.20
28. होटल उद्योग	120	3,967.80	8	199.21	21	2,466.83	—	—
29. विविध	3,963	56,237.15	214	8,031.81	254	5,692.60	8	367.59
30. ग्रामीण उद्योग योजना	651	189.1	—	—	—	—	—	—
जोड़	15,433	1,45,620.44	815	24,924.64	718	16,197.20	47	1,830.90

प्राप्ति स्थान :- हरियाणा वित्त निगम, चण्डीगढ़।

सार्वजनिक उपक्रम

हरियाणा में वर्ष 2009-10 वित्त निगम द्वारा कमजोर वर्गों तथा प्राथमिकता क्षेत्रों में उद्देश्यवार दिये गये ऋण

संख्या 31.2 (राशि लाख ₹ में)

उद्देश्य	कमजोर वर्ग			प्राथमिकता क्षेत्र		
	ऋण लेने वालों की संख्या	वितरित राशि	प्रत्येक ऋणी को वितरित की गई औसत राशि (₹ में)	ऋण लेने वालों की संख्या	वितरित राशि	प्रत्येक ऋणी को वितरित की गई औसत राशि (₹ में)
1	2	3	4	5	6	7
1. कृषि विकास, भूमि की खरीद, भूमि का विकास, नलकूप, पम्पिंग सैट, पशुधन कुक्टादि इत्यादि।	—	—	—	—	—	—
2. छोटे घरेलू उद्योग (जूते बनाना, हौजरी हथकरघा इत्यादि)	—	—	—	65	2,137.76	32.89
3. आवास	—	—	—	—	—	—
4. परिवहन	—	—	—	—	—	—
5. विविध	—	—	—	—	—	—
जोड़	—	—	—	65	2,137.76	32.89

प्राप्ति स्थान :- हरियाणा वित्त निगम, चण्डीगढ़।

आवास मण्डल हरियाणा

सार्वजनिक उपक्रम

हरियाणा आवास मण्डल द्वारा प्राप्त किया गया ऋण तथा बनाए गये मकान

संख्या 31.3

वर्ष/जिला	ऋण (लाख ₹ में)					
	राज्य सरकार से	आवास व शहरी विकास निगम से	ऋण पत्रों से	केन्द्रीय सरकार से	अन्य	जोड़
1	2	3	4	5	6	7
1972-73	35.00	15.00	55.00	—	—	105.00
1975-76	7.00	208.00	55.00	—	—	270.00
1980-81	77.00	150.20	55.00	—	—	282.20
1985-86	88.00	655.56	110.00	—	—	853.56
1990-91	30.00	453.00	—	—	—	483.00
1995-96	—	1,545.69	—	—	—	1,545.69
2000-01	—	383.62	—	—	—	383.62
2005-06	—	—	—	—	—	—
2007-08	—	—	—	—	—	—
2008-09	—	—	—	—	—	—
2009-10	—	—	—	—	—	—
अम्बाला	—	—	—	—	—	—
पंचकूला	—	—	—	—	—	—
यमुनानगर	—	—	—	—	—	—
कुरुक्षेत्र	—	—	—	—	—	—
कैथल	—	—	—	—	—	—
करनाल	—	—	—	—	—	—
पानीपत	—	—	—	—	—	—
सोनीपत	—	—	—	—	—	—
रोहतक	—	—	—	—	—	—
झज्जर	—	—	—	—	—	—
फरीदाबाद	—	—	—	—	—	—
पलवल	—	—	—	—	—	—
गुड़गांव	—	—	—	—	—	—
मेवात	—	—	—	—	—	—
रिवाड़ी	—	—	—	—	—	—
महेन्द्रगढ़	—	—	—	—	—	—
भिवानी	—	—	—	—	—	—
जीन्द	—	—	—	—	—	—
हिसार	—	—	—	—	—	—
फतेहाबाद	—	—	—	—	—	—
सिरसा	—	—	—	—	—	—

*3.033 ग्रामीण मकान सम्मिलित हैं।

सार्वजनिक उपक्रम

हरियाणा आवास मण्डल द्वारा प्राप्त किया गया ऋण तथा बनाए गये मकान

संख्या 31.3 (जारी)

वर्ष/जिला	बनाए गए मकानों की संख्या वर्ष के दौरान					
	आर्थिक रुप से कमजोर वर्ग	निम्न आय वर्ग	मध्यम आय वर्ग	उव्व आय वर्ग	अन्य	जोड़
1	8	9	10	11	12	13
1972-73	500	—	—	—	—	500
1975-76	510	192	231	—	—	933
1980-81	1,234	820	847	—	—	2,901
1985-86	—	1,944	526	145	—	2615
1990-91	729	633	251	154	94	1,861
1995-96	31	2,500	249	8	—	2,788
2000-01	—	3,914	26	8	—	3,948
2005-06	—	353	—	—	280	633
2007-08	454	663	—	—	45	1,162
2008-09	20	—	—	100	514	634
2009-10	48	336	388	—	744	1,516
अम्बाला	—	—	—	—	—	—
पंचकूला	—	—	—	—	—	—
यमुनानगर	—	—	—	—	—	—
कुरुक्षेत्र	—	—	—	—	—	—
कैथल	—	—	—	—	—	—
करनाल	—	—	—	—	—	—
पानीपत	—	—	—	—	82	82
सोनीपत	—	—	216	—	—	216
रोहतक	—	—	—	—	—	—
झज्जर	—	—	—	—	443	443
फरीदाबाद	—	—	—	—	27	27
पलवल	—	—	—	—	—	—
गुड़गांव	—	—	—	—	—	—
मेवात	48	—	—	—	192	240
रिवाड़ी	—	—	—	—	—	—
महेन्द्रगढ़	—	280	172	—	—	452
भिवानी	—	—	—	—	—	—
जीन्द	—	56	—	—	—	56
हिसार	—	—	—	—	—	—
फतेहाबाद	—	—	—	—	—	—
सिरसा	—	—	—	—	—	—

सार्वजनिक उपक्रम

हरियाणा आवास मण्डल द्वारा प्राप्त किया गया ऋण तथा बनाए गये मकान

संख्या 31.3 (समाप्त)

वर्ष/जिला	बनाए गए मकानों की संख्या वर्ष के अन्त में					
	आर्थिक रुप से कमजोर वर्ग	निम्न आय वर्ग	मध्यम आय वर्ग	उच्च आय वर्ग	अन्य	जोड़
1	14	15	16	17	18	19
1972-73	500	—	—	—	—	500
1975-76	1,832	498	576	—	—	2,906
1980-81	4,937	2,794	2,239	—	—	9,970
1985-86	10,467*	11,796	5,949	744	—	28,956
1990-91	12,303*	14,980	8,443	1,526	1,075	38,327
1995-96	14,209*	22,019	10,614	3,248	2,088	52,178*
2000-01	14,209*	29,199	10,863	3,323	2,088	59,682*
2005-06	14,220*	32,368	11,031	3,346	2,729	63,694*
2007-08	14,674*	33,473	11,109	3,351	2,963	65,570*
2008-09	14,694*	33,473	11,109	3,451	3,477	66,204*
2009-10	14,742*	33,809	11,497	3,451	4,221	67,720*
अम्बाला	1,373	1,442	738	320	99	3,972
पंचकूला	513	3,857	1,469	213	606	6,658
यमुनानगर	258	565	104	70	—	997
कुरुक्षेत्र	397	825	501	181	568	2,472
कैथल	62	251	64	—	—	377
करनाल	601	2,298	1,207	405	195	4,706
पानीपत	926	1,402	952	82	127	3,489
सोनीपत	783	1,747	742	71	92	3,435
रोहतक	968	1,591	860	142	79	3,640
झज्जर	—	306	—	—	549	855
फरीदाबाद	3,481	13,346	2,061	703	391	19,982
पलवल	—	—	—	—	—	—
गुड़गांव	—	—	—	—	—	—
मेवात	840	1,725	505	549	1,195	4,814
रिवाड़ी	—	—	—	—	—	—
महेन्द्रगढ़	267	898	501	128	226	2,020
भिवानी	282	324	192	59	—	857
जीन्द	246	427	336	170	—	1,179
हिसार	381	751	404	104	—	1,640
फतेहाबाद	32	1471	596	212	—	2,311
सिरसा	299	583	265	42	94	1,283

प्राप्ति स्थान :-आवास मण्डल, हरियाणा।

सार्वजनिक उपक्रम

हरियाणा एग्रो उद्योग निगम की विशिष्ट उपलब्धियों से सम्बन्धित आंकड़े

संख्या 31.4

मद्द का नाम	इकाई	1980-81	1985-86	1990-91	1995-96	2000-01	2005-06	2007-08	2008-09	2009-10
1	2	3	4	5	6	7	8	9	10	11
1. उर्वरकों का वितरण	मीट्रिक टन	4,843	6,057	58,203	1,23,038	76,059	72,063	50,898	6,4108	79,973
2. ट्रैक्टरों की बिक्री	संख्या	96	49	1,435	657	147	5	18	7	6
3. टैक्टरों के पुर्जों की बिक्री	लाख ₹	1.99	2.63	4.38	0.92	0.27	0.08	—	—	—

प्राप्ति स्थान :-हरियाणा एग्रो-उद्योग निगम।

खण्ड XXXII
स्थानीय निकाय

इस खण्ड में हरियाणा नगरपालिकाओं/परिषदों/निगमों की संख्या, जनसंख्या, आय तथा व्यय सम्बन्धी आंकड़े दिये गये हैं।

यह सूचना जिला सांख्यिकीय अधिकारियों के माध्यम से नगरपालिकाओं/परिषदों/निगमों से प्राप्त की गई है।

सारणी 32.1 हरियाणा में जिलावार नगरपालिकाओं/परिषदों/निगमों की संख्या, जनसंख्या, आय तथा व्यय को दिखाती है।

सारणी 32.2 नगरपालिकाओं/परिषदों/निगमों की संख्या, जनसंख्या, आय तथा व्यय को दिखाती है।

सारणी 32.3 तथा 32.4 विभिन्न शीर्षों के अधीन हरियाणा में नगरपालिकाओं/परिषदों/निगमों की क्रमश: आय तथा व्यय को दिखाती है।

सारणी 32.5 में हरियाणा में ग्राम पंचायत, पंचायत समितियों तथा परिषदों की सूचना दी गई है।

स्थानीय निकाय

हरियाणा में नगरपालिकाओं/परिषदों/निगमों की संख्या, जनसंख्या, आय तथा व्यय (जिलावार)

संख्या 32.1 (₹ लाखों में)

जिला	नगरपालिकाओं/परिषदों/निगमों की संख्या (2008-2009)	नगरपालिकाओं/परिषदों/निगमों की सीमा में जनसंख्या* (जन-गणना 2001)	लेखा					
			2006-07		2007-08		2008-09	
			आय	व्यय	आय	व्यय	आय	व्यय
1	2	3	4	5	6	7	8	9
अम्बाला	3	2,63,809	1,925	1,933	1,775	1,773	2,181	2,110
पंचकूला	3	2,01,645	1,756	2,101	1,991	1,590	4,928	2,843
यमुनानगर	2	2,90,887	1,812	1,606	2,047	1,833	2,211	1,885
कुरुक्षेत्र	4	2,15,820	1,524	1,568	1,387	1,436	1,517	1,407
कैथल	4	1,83,121	862	826	1,006	972	1,787	1,361
करनाल	7	478,112	2,861	2,550	2,311	2,544	4,333	2,525
पानीपत	2	2,98,679	1,556	1,489	1,563	1,511	1,625	1,381
सोनीपत	4	3,21,432	5,213	2,615	3,005	3,202	7,482	3,047
रोहतक	4	3,35,999	3,077	2,869	1,701	2,566	2,384	1,925
झज्जर	3	1,81,896	914	1,116	1,895	1,611	2,287	1,903
फरीदाबाद	1	1,054,981	17,772	17,579	24,468	22,759	33,438	30,133
पलवल	3	149,753	—	—	—	—	854	768
गुड़गांव	5	2,71,986	4,415	2,939	3,912	3,423	15,448	3,357
मेवात	3	28,789	515	553	515	553	1,106	570
रिवाड़ी	3	135,854	936	935	848	805	1,131	947
महेन्द्रगढ़+	4	1,01,936	730	919	890	783	1,716	906
भिवानी	5	2,59,024	774	721	999	926	1,945	1,033
जीन्द	5	2,42,025	989	992	1,300	1,254	2,092	1,637
हिसार	4	3,87,044	1,661	1,621	1,957	1,857	2,902	1,948
फतेहाबाद	3	1,35,202	1,068	1,016	2,080	2,101	2,525	1,293
सिरसा	5	2,92,840	1,283	1,348	1,277	1,226	1,901	1,221
जोड़	77	58,30,834	51,643	47,296	56,927	54,725	95,793	64,200

प्राप्ति स्थान :- जिला सांख्यिकीय अधिकारी।

नोट:- *भंग नगरपालिकाओं की जनसंख्या को छोड़ कर।

स्थानीय निकाय

हरियाणा में नगरपालिकाओं/परिषदों/निगमों की संख्या, जनसंख्या, आय तथा व्यय (जिलावार)

संख्या 32.2 (₹ 000 में)

जिला	नगरपालिकाओं/परिषद /निगमों का नाम	नगरपालिकाओं/परिषदों/निगमों की सीमा में जनसंख्या* (जन-गणना 2001)	लेखा 2006-07		लेखा 2007-08		लेखा 2008-09	
			आय	व्यय	आय	व्यय	आय	व्यय
1	2	3	4	5	6	7	8	9
अम्बाला	1. अम्बाला शहर	1,39,222	95,163	95,055	81,153	81,369	92,581	92,362
	2. नारायणगढ़	18,209	11,862	11,420	13,335	10,928	13,882	11,376
	3. महेशनगर/ अम्बाला सदर	1,06,378	85,467	86,794	82,995	84,955	111,658	107,238
पंचकूला	1. कालका	30,887	19,601	17,550	12,929	13,301	32,513	11,082
	2. पिंजौर	29,766	33,815	30,048	20,908	21,868	53,827	27,175
	3. पंचकूला	1,40,992	1,22,149	1,62,482	1,65,244	1,23,840	406,417	246,008
यमुनानगर	1. यमुनानगर	1,89,587	84,114	80,569	1,09,768	99,961	130,726	110,313
	2. जगाधरी	1,01,300	97,034	80,013	94,900	83,323	90,420	78,222
कुरुक्षेत्र	1. थानेसर	1,22,704	1,03,186	102,985	84,116	84,264	84,133	75,926
	2. लाडवा	22,439	11,627	11,070	10,708	11,233	15,874	15,444
	3. शाहबाद मारकंडा	37,130	17,480	23,651	17,070	24,947	23,838	22,319
	4. पेहोवा	33,547	20,136	19,064	26,810	23,185	27,877	27,001
कैथल	1. कैथल	1,17,226	50,581	48,653	45,662	45,575	64,867	63,495
	2. पुण्डरी	17,022	3,498	3,599	3,832	3,531	5,319	4,643
	3. गुहला चीका	32,126	19,330	18,384	45,533	44,374	86,966	59,546
	4. कलायत	16,747	12,794	12,007	5,591	3,686	21,517	8,393
करनाल	1. करनाल	2,22,017	209,200	1,73,156	1,70,889	1,87,286	274,631	192,466
	2. घरौंडा	30,179	26,742	22,913	18,535	24,760	27,725	19,050
	3. नीलोखेड़ी	16,400	12,328	14,446	10,419	8,790	8,508	8,394
	4. इन्द्री	14,515	6,981	7,122	8,945	11,522	2,740	8,253
	5. तरावड़ी	22,205	18,449	18,903	9,921	9,946	10,461	10,247
	6. असंध	22,707	12,427	18,464	12,422	12,133	33,847	14,062
	7. निसिंग	—	—	—	—	—	69,377	46

स्थानीय निकाय

हरियाणा में नगरपालिकाओं/परिषदों/निगमों की संख्या, जनसंख्या, आय तथा व्यय (जिलावार)

संख्या 32.2 (₹ 000 में)

जिला	नगरपालिकाओं/परिषदों/निगमों का नाम	नगरपालिकाओं/परिषदों/निगमों की सीमा में जनसंख्या* (जन-गणना 2001)	लेखा 2006-07		लेखा 2007-08		लेखा 2008-09	
			आय	व्यय	आय	व्यय	आय	व्यय
1	2	3	4	5	6	7	8	9
पानीपत	1. पानीपत	2,68,823	1,32,754	1,31,627	1,41,322	1,40,286	1,18,270	1,16,751
	2. समालखा	29,856	22,793	17,252	15,023	10,823	44,240	21,368
सोनीपत	1. सोनीपत	2,25,151	4,54,737	2,01,954	1,80,812	2,35,742	5,26,325	1,96,704
	2. गन्नौर	29,005	28,104	22,229	28,143	23,697	64,092	21,504
	3. खरखौदा	18,758	6,413	6,261	7,745	7,966	28,711	5,365
	4. गोहाना	48,518	31,993	31,100	83,749	52,834	1,29,054	81,147
रोहतक	1. रोहतक	2,94,537	2,91,141	2,71,228	1,52,974	2,47,557	1,68,152	1,58,411
	2. कलानौर	16,847	9,803	9,360	8,402	5,645	16,010	7,722
	3. महम	18,166	6,791	6,333	5,239	3,356	21,384	19,666
	4. सांपला	6,449	. .	. .	3,518	7	32,858	6,671
झज्जर	1. झज्जर	39,004	25,513	47,371	79,218	70,862	88,926	60,719
	2. बेरी	16,146	+	+	+	+	. .	. .
	3. बहादुरगढ़	126,746	65,830	64,237	110,329	90,193	139,768	129,575
फरीदाबद	1. फरीदाबाद काम्पलैक्स	10,54,981	69,69,301	6,77,323	23,81,213	22,08,072	33,43,778	3,013,262
	2. पलवल	100,528	72,003	72,676	56,114	58,134	. .	. .
	3. होडल	38,306	8,299	7,950	9,451	10	. .	. .
गुड़गांव	1. गुड़गांव	2,01,759	3,99,148	2,57,643	3,34,512	2,92,903	13,93,976	2,92,804
	2. सोहना	27,571	17,346	15,566	28,790	22,117	39,191	11,551
	3. पटौदी	16,064	9,272	7,187	9,272	7,187	51,981	11,909
	4. हेली मंडी	17,072	11,237	11,194	10,231	11,507	37,310	15,402
	5. फरुक्खनगर	9,520	4,523	2,347	8,372	8,573	22,375	4,035
मेवात	1. नूह	11,038	9,745	11,009	9,745	11,009	36,462	20,657
	2. फिरोजपुर झिरका	17,751	22,097	22,938	22,097	22,938	37,233	24,229
	3. पुन्हाना	13,173	—	—	—	—	1,152	217
	4. तावडू	17,227	13,712	14,139	13,712	14,139	35,759	11,932

स्थानीय निकाय

हरियाणा में नगरपालिकाओं/परिषदों/निगमों की संख्या, जनसंख्या, आय तथा व्यय (जिलावार)

संख्या 32.2 (जारी) (₹ 000 में)

जिला	नगरपालिकाओं/परिषदों/निगमों का नाम	नगरपालिकाओं/परिषदों/निगमों की सीमा में जनसंख्या* (जन-गणना 2001)	लेखा 2006-07		लेखा 2007-08		लेखा 2008-09	
			आय	व्यय	आय	व्यय	आय	व्यय
1	2	3	4	5	6	7	8	9
रिवाड़ी	1. रिवाड़ी	1,00,946	81,452	81,359	65,831	64,865	68,419	67,762
	2. बावल	12,016	12,157	12,150	18,952	15,648	30,362	22,310
	3. धारुहेडा	18,892	*	*	*	*	14,359	4,599
महेन्द्रगढ़	1. महेन्द्रगढ़	23,977	22,242	20,655	22,041	16,498	55,183	22,334
	2. नारनौल	62,091	50,771	71,197	48,301	45,415	82,555	53,352
	3. कनीना	10,195	. .	. .	10,842	9,081	16,666	8,955
	4. अटेली	5,673	. .	. .	7,782	7,339	17,205	5,964
भिवानी	1. भिवानी	1,69,424	43,194	43,415	62,062	61,215	70,599	68,623
	2. चरखी दादरी	44,892	26,530	19,694	26,530	19,695	87,603	23,467
	3. बवानी खेड़ा	17,438	30,06	4,778	3,006	4,778	3,209	3,060
	4. सिवानी	15,849	46,92	4,179	5,746	5,470	4,502	4,043
	5. लोहारु	11,421	. .	. .	2,538	1,398	28,601	4,148
जीन्द	1. सफीदों	27,542	21,564	21,456	16,331	16,473	31,858	31,712
	2. नरवाना	50,659	20,708	19,731	35,034	34,733	64,917	45,887
	3. उचाना	14,100	16,745	17,161	27,447	22,510	41,409	19,080
	4. जीन्द	1,36,089	39,899	40,870	44,404	45,280	44,520	40,496
	5. जुलाना	13,635	. .	. .	6,756	6,442	26,488	26,249
हिसार	1. हिसार	2,63,070	102,118	90,942	1,23,153	1,21,912	139,148	123,359
	2. हांसी	75,730	45,924	48,128	49,572	35,746	119,513	49,765
	3. बरवाला	33,130	99,06	97,65	14,819	14,778	19,413	14,900
	4. नारनौंद	15,114	81,85	13,219	8,185	1,321,969	12,173	6,773
फतेहाबाद	1. फतेहाबाद	59,863	51,165	47,166	40,965	43,669	106,308	61,051
	2. टोहाना	51,518	26,680	31,155	1,41,208	1,42,220	87,932	41,794
	3. रतिया	23,821	28,964	23,274	25,895	24,209	58,238	26,447

स्थानीय निकाय

हरियाणा में नगरपालिकाओं/परिषदों/निगमों की संख्या, जनसंख्या, आय तथा व्यय (जिलावार)

संख्या 32.2 (जारी) (₹ 000 में)

जिला	नगरपालिकाओं/परिषदों/निगमों का नाम	नगरपालिकाओं/परिषदों/निगमों की सीमा में जनसंख्या* (जन-गणना 2001)	लेखा 2006-07		लेखा 2007-08		लेखा 2008-09	
			आय	व्यय	आय	व्यय	आय	व्यय
1	2	3	4	5	6	7	8	9
सिरसा	1. सिरसा	1,60,129	72,152	77,695	71,699	73,545	1,05,892	77,652
	2. मंण्डी डबवाली	53,812	26,659	31,693	32,175	26,247	56,368	23,189
	3. कालांवाली	25,155	4,471	4,576	5,285	2,831	7,185	5,511
	4. ऐलनाबाद	32,786	18,150	14,672	13,002	14,189	12,388	9,345
	5. रानिया	20,958	6,891	6,162	5,549	5,823	8,253	6,372
पलवल	1. पलवल	1,00,528	—	—	—	—	58,134	58,837
	2. होडल	38,306	—	—	—	—	9,638	10,008
	3. हथीन	10,919	—	—	—	—	9,020	16,552

प्राप्ति स्थान :- जिला सांख्यिकीय अधिकारी।

नोट :- आय तथा व्यय में बुक ट्रांस्फर की राशि सम्मिलित नहीं है।

* भंग नगरपालिकाएं।

+ बेरी नगरपालिका की सूचना बहादुरगढ़ में सम्मिलित है।

@ नगरपालिकाएं क्रियाशील नहीं रही।

स्थानीय निकाय

हरियाणा में नगरपालिकाओं/परिषदों/निगमों की आय

संख्या 32.3 (लाख ₹)

आय का साधन	लेखा		
	2006-07	2007-08	2008-09
	2	3	4
क. कर राजस्व	17,951	21,345	24,468
1. आय पर कर	26	11	21
2. व्यवसाय तथा व्यापार कर	26	11	21
3. सेवक कर	—	—	—
ख. पदार्थों तथा सेवाओं पर कर	4,404	4,940	5,597
1. चुंगी	—	18	11
2. सीमा कर	279	243	230
3. जल कर	—	—	1,159
4. गाड़ियों पर कर	715	704	700
5. पशुओं पर कर (कुत्तों के पंजीकरण करवाने की फीस समेत)	16	51	33
6. गाड़ियों तथा पशुओं का पथ कर	3	21	43
7. लोक सुरक्षा तथा सुविधाओं से आय (बिजली, आग इत्यादि)	1,820	2,040	1,098
8. जल की फीस (पानी की बिक्री)	992	981	1,159
9. गाड़ियों के लाईसैंसों की फीस (ड्राईविंग लाईसैंसों समेत)	198	247	561
10. कार्यभारिकों के लाईसैंसों की फीस	41	—	22
11. खतरनाक तथा उत्तेजक व्यापार के लाईसैंसों तथा पटाखे बजाने की फीस	340	635	581
12. स्थानीय दर	—	—	—
ग. सम्पति तथा पूंजी व्यापार पर कर	13,521	16,394	18,850
1. इमारतों तथा भूमि पर कर	6,785	8,310	6,914
2. भवन तथा भूमि के किराये (भूमि इत्यादि का विक्रय शामिल है)	6,067	7,639	11,541
3. डाक बंगले तथा सराए	42	76	113
4. उद्यान तथा सड़कों पर वृक्ष	2	31	9
5. तहवजारी फीसें (गलियों के हिस्सों के कब्जे की फीस समेत)	625	338	273

स्थानीय निकाय

हरियाणा में नगरपालिकाओं/परिषदों/निगमों की आय

संख्या 32.3 (समाप्त) (लाख ₹)

आय का साधन	लेखा		
	2006-07	2007-08	2008-09
	2	3	4
2. प्रशासनिक प्राप्तियां	108	112	2,775
1. शिक्षा	36	38	31
2. चिकित्सा	—	9	8
3. जन-स्वास्थ्य	72	65	2,736
3. राजस्व अनुदान तथा अंशदान	5,015	4,987	2,496
1. अकाल सहायता / विकास कार्य के लिए	421	343	1,333
2. पशु-पालन विभाग के लिये सरकारी अंशदान	—	27	—
3. अन्य अनुदान अथवा अंशदान	4,594	4,617	1,163
4. पूंजीगत स्थानांतरण	10,325	10,658	17,117
1. जल पूर्ति पूंजीगत खर्च के लिए अनुदान	24	184	207
2. जल पूर्ति कार्यों के लिये प्राप्तियां	—	68	—
3. जल निकास कार्यों के लिये सरकारी अनुदान	219	—	—
4. नगरपालिका के कार्य इत्यादि के लिये अंशदान	7,918	8,822	11,513
5. निलम्बित लेखे (लेखन सामग्री, मुद्रण, भण्डारों, पेशगी, जमा, पशु अवरोधशालायें, नौघाट इत्यादि)	2,164	1,584	5,397
5. कर्जे	2	605	2,382
1. जल पूर्ति कार्यों के लिये कर्जे	—	—	—
2. जल निकास कार्यों के लिये कर्जे	—	605	2,341
3. सामान्य कार्यों के लिये कर्जे	2	—	41
4. अन्य कर्जे	—	—	—
6. अन्य प्राप्तियां	18,242	19,220	46,555
1. ब्याज प्राप्तियां	431	989	742
2. निवेश पर आय	63	20	205
3. अन्य विभिन्न कर (कापी फीस इत्यादि)	669	817	2,194
4. विविध अविभाजित प्राप्तियां	1,464	1,252	1,800
5. स्टाम्प डयूटी	9,836	10,292	22,603
6. विविध	5,779	5,850	19,011
कुल आय	**51,643**	**56,927**	**95,793**

प्राप्ति स्थान :- अर्थ तथा सांख्यिकीय विश्लेषण विभाग, हरियाणा।

स्थानीय निकाय

हरियाणा में नगरपालिकाओं/परिषदों/निगमों का व्यय

संख्या 32.4 (लाख ₹)

व्यय का विवरण	लेखा		
	2006-07	2007-08	2008-09
1	2	3	4
I. सामान्य विभाग	8,828	10,829	11,049
क. सामान्य	2,932	3,228	3,286
ख. कर तथा लाईसैंस विभाग	879	814	969
1. चूंगी	186	123	123
2. सीमाकर	47	53	525
3. गाड़ियों पर कर तथा लाईसैंस फीस	463	462	128
4. अन्य कर तथा फीसें	183	176	193
ग. नगरपालिका सम्पति	1,844	2,246	2,443
1. किराये की भूमि तथा इमारतें	166	268	384
2. डाक बंगले तथा सराय	49	130	54
3. उद्यान तथा सड़कों के किनारे वृक्ष	1,606	1,822	1,980
4. तहवजारी फीस	23	26	25
घ. लोक सुरक्षा तथा सुविधा (उपभोग व पूंजीगत खर्चे तथा अंशदान इत्यादि)	3,173	4,541	4,351
1. पुलिस	7	71	86
2. बिजली	2,296	3,433	2,892
3. आग	836	1,007	1,249
4. पशु अवरोध शालायें	24	22	118
5. विविध	10	8	6
II. शिक्षा	157	244	260
1. प्रशासन	7	18	15
2. महाविद्यालय	—	—	—
3. उच्च विद्यालय	—	—	—
4. माध्यमिक विद्यालय	—	24	—
5. प्राथमिक विद्यालय	26	3	1
6. सार्वजनिक पुस्तकालय, संग्रहालय इत्यादि	124	199	244
III. चिकित्सा	68	68	81
1. प्रशासन	27	28	45
2. अस्पताल तथा औषद्यालय	41	40	36
3. पागलों, कुष्ट रोगियों तथा कंगालों के इलाज की दैनगियां	—	—	—

स्थानीय निकाय

हरियाणा में नगरपालिकाओं/परिषदों/निगमों का व्यय

संख्या 32.4 (समाप्त) (लाख रुपये)

व्यय का विवरण	लेखा		
	2006-07	2007-08	2008-09
1	2	3	4
IV. जन स्वास्थ्य	13,284	14,012	15,660
1. प्रशासन	618	450	458
2. जन्म मरण आंकड़े तथा शिशु कल्याण	3	4	1
3. टीके लगाना	16	16	15
4. प्लेग तथा दूसरी महामारी	353	22	32
5. सफाई	8,790	9,962	11,110
6. जल निकास	3,028	3,522	3,890
7. खाद्य पूर्ति पर नियन्त्रण (मंडियां, वधशालायें इत्यादि)	155	18	10
8. कंगालों को दफनाना व जलाना	5	11	14
9. विविध	316	7	130
V. जल पूर्ति	4,752	5,089	6,386
10. प्रशासन	1,440	1,368	1,480
11. जल से राजस्व की वसूली		—	—
12. नहरों के पानी की लागत	—	—	—
13. देखभाल (निमार्ण भंडार समेत)	32	28	14
14. जल विश्लेण	—	—	1
15. पूंजीगत खर्चे	3,257	3,691	4,877
16. कर्जे (क) ब्याज	1	—	4
ख. पुन: अदायगी	14	2	10
VI. पशु चिकित्सा विभाग	63	83	2
1. पशु चिकित्सा हस्पताल	63	83	2
2. पशु जुल्म बचाव समिति को अनुदान	—	—	—
3. पशुओं और घोड़ों के मेले	—	—	—
VII. नगर पालिका कार्य	17,969	2,1844	27,867
1. प्रशासन	4,567	7,432	11,185
2. गलियां (जल देना, देखभाल, कर्जे इत्यादि)	13,149	14,354	16,616
3. परिपालन	253	58	66
VIII. निलम्बित लेखे	1,404	1,892	1,971
IX. अदृष्ट प्रभार के लिये उपलब्ध	771	664	924
कुल खर्चे (I से IX)	**47,296**	**54,725**	**64,200**

प्राप्ति स्थान :- अर्थ तथा सांख्यिकीय विश्लेण विभाग, हरियाणा।

स्थानीय निकाय

हरियाणा में जिलावार ग्राम पंचायतों, पंचायत समितियों तथा जिला परिषदों एवं उनके सदस्यों की संख्या : 2007-08

संख्या 32.5

जिला	ग्राम पंचायतों की संख्या	पंचों की संख्या					
		पुरुष			महिला		
		सामान्य	अनुसूचित	कुल	सामान्य	अनुसूचित	कुल
1	2	3	4	5	6	7	8
अम्बाला	430	1,178	595	1,773	798	494	1,292
पंचकूला	162	546	97	643	325	133	458
यमुनानगर	467	1,248	645	1,893	879	538	1,417
कुरुक्षेत्र	379	1,238	339	1,577	812	380	1,192
कैथल	263	1,156	318	1,474	697	305	1,002
करनाल	380	1,556	418	1,974	943	418	1,361
पानीपत	170	895	194	1,089	527	188	715
सोनीपत	321	1,599	315	1,914	927	344	1,271
रोहतक	152	842	212	1,054	505	174	679
झज्जर	248	1,171	234	1,405	696	257	953
फरीदाबाद	279	1,285	298	1,583	763	299	1,062
गुड़गांव	236	1,017	166	1,183	621	222	843
मेवात	369	1,840	77	1,917	1,186	172	1,358
रिवाड़ी	348	1,286	248	1,534	786	347	1,133
महेन्द्रगढ़	339	1,435	195	1,,630	824	326	1,150
भिवानी	462	2,050	393	2,443	1,212	474	1,686
जीन्द	299	1,439	376	1,815	881	331	1,212
हिसार	310	1,608	488	2,096	952	403	1,355
फतेहाबाद	240	914	412	1,326	597	318	915
सिरसा	333	1,308	518	1,826	801	435	1,236
जोड़	**6,187**	**25,611**	**6,538**	**32,149**	**15,732**	**6,558**	**22,290**

स्थानीय निकाय

हरियाणा में जिलावार ग्राम पंचायतों , पंचायत समितियों तथा जिला परिषदों एवं उनके सदस्यों की संख्या : 2007-08

संख्या 32.5 (जारी)

जिला	सरपंचों की संख्या								
	पिछड़े वर्ग	कुल पंच (5+8+9)	पुरुष			महिला			कुल (13+16)
			सामान्य	अनुसूचित	कुल	सामान्य	अनुसूचित	कुल	
1	9	10	11	12	13	14	15	16	17
अम्बाला	400	3,465	234	57	291	108	31	139	430
पंचकूला	110	1,211	84	19	103	48	11	59	162
यमुनानगर	456	3,766	264	54	318	117	33	150	468
कुरुक्षेत्र	374	3,143	204	48	252	99	28	127	379
कैथल	256	2,732	143	34	177	68	18	86	263
करनाल	369	3,704	200	43	243	107	30	137	380
पानीपत	169	1,973	90	22	112	49	9	58	170
सोनीपत	320	3,505	166	35	201	92	28	120	321
रोहतक	149	1,882	77	18	95	43	12	55	150
झज्जर	234	2,592	142	40	182	56	10	66	248
फरीदाबाद	258	2,903	156	39	195	64	20	84	279
गुड़गांव	230	2,256	127	30	157	61	19	80	237
मेवात	367	3,642	194	42	236	101	32	133	369
रिवाड़ी	339	3,006	183	42	225	95	28	123	348
महेन्द्रगढ़	329	3,109	163	38	201	103	35	138	339
भिवानी	435	4,564	256	61	317	114	31	145	462
जीन्द	294	3,321	158	39	197	82	20	102	299
हिसार	304	3,755	165	39	204	82	24	106	310
फतेहाबाद	236	2,477	125	28	153	69	18	87	240
सिरसा	322	3,384	176	37	213	96	24	120	333
जोड़	5,951	60,390	3,307	765	4,072	1,654	461	2,115	6,187

स्थानीय निकाय

हरियाणा में जिलावार ग्राम पंचायतों , पंचायत समितियों तथा जिला परिषदों एवं उनके सदस्यों की संख्या : 2007-08

संख्या 32.5 (जारी)

जिला	ग्राम पंचायतों की संख्या	पंचों की संख्या					
		पुरुष			महिला		
		सामान्य	अनुसूचित	कुल	सामान्य	अनुसूचित	कुल
1	18	19	20	21	22	23	24
अम्बाला	6	54	31	85	24	16	40
पंचकूला	4	24	4	28	15	5	20
यमुनानगर	6	57	24	81	29	16	45
कुरुक्षेत्र	5	57	17	74	28	10	38
कैथल	6	68	19	87	35	13	48
करनाल	6	84	23	107	43	18	61
पानीपत	5	60	12	72	31	10	41
सोनीपत	7	90	20	110	47	13	60
रोहतक	5	53	14	67	28	9	37
झज्जर	5	68	14	82	23	9	32
फरीदाबाद	5	68	17	85	38	11	49
गुड़गांव	4	50	8	58	24	10	34
मेवात	6	86	10	96	52	4	56
रिवाड़ी	5	62	14	76	32	10	42
महेन्द्रगढ़	5	73	14	87	38	9	47
भिवानी	10	103	25	128	57	16	73
जीन्द	7	84	24	108	46	12	58
हिसार	9	103	29	132	55	21	76
फतेहाबाद	6	56	22	78	31	15	46
सिरसा	7	73	31	104	41	18	59
जोड़	119	1,373	372	1,745	717	245	962

स्थानीय निकाय

हरियाणा में जिलावार ग्राम पंचायतों , पंचायत समितियों तथा जिला परिषदों एवं उनके सदस्यों की संख्या : 2007-08

संख्या 32.5 (जारी)

जिला	सरपंचों की संख्या								
	पिछड़े वर्ग	कुल पंच (5+8+9)	पुरुष			महिला			कुल सरपंच (13+16)
			सामान्य	अनुसूचित	कुल	सामान्य	अनुसूचित	कुल	
1	25	26	27	28	29	30	31	32	33
अम्बाला	13	138	2	1	3	3	—	3	6
पंचकूला	4	52	1	—	1	2	1	3	4
यमुनानगर	6	132	3	—	3	2	1	3	6
कुरुक्षेत्र	5	117	2	—	2	3	—	3	5
कैथल	6	141	3	—	3	2	1	3	6
करनाल	7	175	2	—	2	4	—	4	6
पानीपत	5	118	1	2	3	2	—	2	5
सोनीपत	7	177	4	—	4	2	1	3	7
रोहतक	5	109	2	1	3	2	—	2	5
झज्जर	4	118	2	—	2	2	1	3	5
फरीदाबाद	5	139	2	—	2	2	1	3	5
गुड़गांव	4	96	3	—	3	1	—	1	4
मेवात	6	158	1	1	2	3	1	4	6
रिवाड़ी	5	123	2	—	2	3	—	3	5
महेन्द्रगढ़	5	139	1	1	2	3	—	3	5
भिवानी	10	211	4	1	5	4	1	5	10
जीन्द	7	173	2	1	3	4	—	4	7
हिसार	9	217	4	—	4	3	2	5	9
फतेहाबाद	6	130	3	—	3	2	1	3	6
सिरसा	7	170	3	2	5	2	—	2	7
जोड़	126	2,833	47	10	57	51	11	62	119

स्थानीय निकाय

हरियाणा में जिलावार ग्राम पंचायतों , पंचायत समितियों तथा जिला परिषदों एवं उनके सदस्यों की संख्या : 2007-08

संख्या 32.5 (जारी)

जिला	जिला परिषदों की संख्या	अध्यक्षों की संख्या
1	34	35
अम्बाला	1	1
पंचकूला	1	1
यमुनानगर	1	1
कुरुक्षेत्र	1	1
कैथल	1	1
अम्बाला	1	1
पंचकूला	1	1
यमुनानगर	1	1
कुरुक्षेत्र	1	1
कैथल	1	1
फरीदाबाद	1	1
गुड़गांव	1	1
रिवाड़ी	1	1
महेन्द्रगढ़	1	1
भिवानी	1	1
जीन्द	1	1
हिसार	1	1
फतेहाबाद	1	1
सिरसा	1	1
जोड़	19	19

स्थानीय निकाय

हरियाणा में जिलावार ग्राम पंचायतों , पंचायत समितियों तथा जिला परिषदों एवं उनके सदस्यों की संख्या : 2007-08

संख्या 32.5 (समाप्त)

जिला	जिला परिषद के सदस्यों की संख्या							
	पुरुष			महिला			पिछड़े वर्ग	कुल सदस्य (38+41+42)
	सामान्य	अनुसूचित	कुल	सामान्य	अनुसूचित	कुल		
1	36	37	38	39	40	41	42	43
अम्बाला	6	3	9	5	2	7	1	17
पंचकूला	4	1	5	3	1	4	1	10
यमुनानगर	8	3	11	4	2	6	1	18
कुरुक्षेत्र	7	2	9	3	2	5	1	15
कैथल	9	2	11	5	2	7	1	19
अम्बाला	11	3	14	6	2	8	1	23
पंचकूला	7	2	9	5	1	6	1	16
यमुनानगर	12	3	15	6	2	8	1	24
कुरुक्षेत्र	7	2	9	4	1	5	1	15
कैथल	9	2	11	5	1	6	1	18
फरीदाबाद	12	3	15	7	2	9	1	25
गुड़गांव	17	2	19	9	1	10	1	30
रिवाड़ी	7	2	9	5	1	6	1	16
महेन्द्रगढ़	9	2	11	5	1	6	1	18
भिवानी	14	4	18	8	2	10	1	29
जीन्द	12	3	15	6	2	8	1	24
हिसार	14	4	18	7	3	10	1	29
फतेहाबाद	7	3	10	4	2	6	1	17
सिरसा	9	3	12	5	3	8	1	21
जोड़	181	49	230	102	33	135	19	384

प्राप्ति स्थान :- निदेशक पंचायत, हरियाणा।

खण्ड XXXIII
चुनाव आंकड़े

भारत के संविधान के अधीन, संघ के लिए एक संसद होगी, जिसमें राष्ट्रपति और दो सदन होंगे। दोनों सदन क्रमश: राज्य सभा और लोक सभा कहलाएंगे। इसी प्रकार प्रत्येक राज्य में विधान मण्डल होगा। जिसमें एक या दो सदन होंगे जो क्रमश: विधान सभा और विधान परिषद कहलाएंगे। हरियाणा राज्य में केवल एक ही सदन है। इस खण्ड में दिये गये आंकड़े मुख्य चुनाव अधिकारी, हरियाणा से प्राप्त किये गए हैं।

सारणी 33.1 में हरियाणा में मतदाताओं, विधान सभा तथा लोक सभा सीटों की संख्या के आंकड़ों को जिलावार दिया गया है।

सारणी 33.2 में आम चुनाव 2009 में संसदीय चुनाव क्षेत्र के लिए हरियाणा राज्य के निर्वाचित सदस्यों के नाम व चुनाव के समय राजनीतिक पार्टियों से सम्बन्ध भी दिया गया है।

सारणी 33.3 में हरियाणा 2009 के आम चुनाव में विधान सभा के लिए निर्वाचित सदस्यों के नाम दिए गए हैं।

सारणी 33.4 में हरियाणा में विधान सभा 2009 में मतदाताओं एंव डाले गए मतों की संख्या दी गई है।

सारणी 33.5 में हरियाणा 2009 के लोक सभा के आम चुनाव में चुनाव क्षेत्रानुसार डाले गए मतों की संख्या दी गई है।

सारणी 33.6 में भारत में राज्य – वार लोक सभा और विधान सभा सीटों की संख्या दी गई है।

चुनाव

हरियाणा में मतदाताओं, सीटों (लोक सभा और विधान सभा) की संख्या

संख्या 33.1

जिला	मतदाताओं की संख्या (हजारों में)							
	1967	1972	1977	1987@	1995££	1998**	1999£	2000*
1	2	3	4	5	6	7	8	9
अम्बाला	4,59	5,23	6,13	8,88	7,54	5,44	5,49	555
पंचकूला	—	—	—	—	—	1,98	1,98	201
यमुनानगर	—	—	—	—	6,46	6,13	5,93	598
कुरुक्षेत्र	—	—	4,82	7,17	3,79	3,67	3,54	360
कैथल	—	—	—	—	5,70	5,62	5,69	574
करनाल	8,40	9,72	5,71	8,53	7,48	7,33	7,27	737
पानीपत	—	—	—	—	4,27	4,05	4,03	409
सोनीपत	—	—	4,12	5,77	7,41	7,09	7,08	701
रोहतक	8,16	9,41	6,60	9,33	11,42	5,23	5,19	523
झज्जर	—	—	—	—	—	5,50	5,41	543
फरीदाबाद	—	—	—	7,23	10,38	10,33	9,70	982
गुड़गांव	7,48	8,90	8,32	6,03	8,29	7,89	7,96	803
रिवाड़ी	—	—	—	—	4,11	4,03	4,02	406
महेन्द्रगढ़	3,26	3,84	4,58	6,37	4,08	3,90	3,88	394
भिवानी	—	—	4,79	6,74	7,25	8,12	8,08	814
जीन्द	2,72	3,14	4,27	6,28	6,82	6,67	6,65	679
हिसार	9,27	10,67	6,60	9,70	13,65	7,14	7,10	716
फतेहाबाद	—	—	—	—	—	4,74	4,81	488
सिरसा	—	—	3,45	4,98	6,15	6,00	6,18	627
मेवात	—	—	—	—	—	—	—	—
पलवल	—	—	—	—	—	—	—	—
जोड़	**43,88**	**50,91**	**59,39**	**87,01**	**1,14,80**	**1,10,86**	**1,09,99**	**1,11,10**

टिप्पणी :- वर्ष 1967 तथा 1972 की सूचना पुराने सात जिलों की सीमाओं के अनुसार है।

@ मतदाताओं की संख्या 17 जून की है।

* मतदाताओं की संख्या 31 जनवरी, 2000 की है।

££ मतदाताओं की संख्या 27जुलाई, 1995 की है।

** मतदाताओं की संख्या 1 जनवरी, 1998 की है।

£ मतदाताओं की संख्या 31 अक्तूबर, 1999 की है।

चुनाव

हरियाणा में मतदाताओं, सीटों (लोक सभा और विधान सभा) की संख्या

संख्या 33.1 (जारी)

जिला	मतदाताओं की संख्या (हजारों में)			विधान सभा में सीटों की संख्या					
	2004	2005	2009	1967	1977	1987	2000	2005	2009
1	10	11	12	13	14	15	16	17	18
अम्बाला	585	611	644	9	10	10	5	5	4
पंचकूला	227	244	266	—	—	—	1	1	2
यमुनानगर	650	659	623	—	—	—	5	5	4
कुरुक्षेत्र	396	412	520	—	8	8	3	3	4
कैथल	610	617	604	—	—	—	5	5	4
करनाल	798	814	792	16	9	9	6	6	5
पानीपत	443	466	543	—	—	—	3	3	4
सोनीपत	754	776	772	—	6	6	6	6	6
रोहतक	590	597	596	15	10	10	5	5	4
झज्जर	610	629	547	—	—	—	5	5	4
फरीदाबाद	1,130	1,215	797	—	—	6	6	6	6
गुड़गांव	964	1,034	770	13	12	6	6	6	4
रिवाड़ी	441	452	516	—	—	—	3	3	3
महेन्द्रगढ़+	442	448	530	6	6	6	3	3	4
भिवानी	926	945	895	—	7	7	7	7	6
जीन्द	743	749	723	5	7	7	6	6	5
हिसार	792	816	953	17	10	10	6	6	7
फतेहाबाद	543	555	512	—	—	—	4	4	3
सिरसा	677	697	729	—	5	5	5	5	5
मेवात	—	—	358	—	—	—	—	—	3
पलवल	—	—	427	—	—	—	—	—	3
जोड़	12,321	12,736	13,117	81	90	90	90	90	90

चुनाव

हरियाणा में मतदाताओं, सीटों (लोक सभा और विधान सभा) की संख्या

संख्या 33.1 (जारी)

जिला	लोक सभा में सीटों की संख्या								
	1967	1971	1980	1989	1996	1998	1999	2004	2009
1	19	20	21	22	23	24	25	26	27
अम्बाला	1	1	1	1	1	1	1	1	1
पंचकूला	—	—	—	—	—	—	—	—	—
यमुनानगर	—	—	—	—	—	—	—	—	—
कुरुक्षेत्र	—	1	1	1	1	1	1	1	1
कैथल	—	—	—	—	—	—	—	—	—
करनाल	2	1	1	1	1	1	1	1	1
पानीपत	—	—	—	—	—	—	—	—	—
सोनीपत	—	1	1	1	1	1	1	1	1
रोहतक	2	1	1	1	1	1	1	1	1
झज्जर	—	—	—	—	—	—	—	—	—
फरीदाबाद	—	1	1	1	1	1	1	1	1
गुड़गांव	1	—	—	—	—	—	—	—	1
रिवाड़ी	—	—	—	—	—	—	—	—	—
महेन्द्रगढ़	1	1	1	1	1	1	1	1	—
भिवानी	—	1	1	1	1	1	1	1	1
जीन्द	—	—	—	—	—	—	—	—	—
हिसार	2	1	1	1	1	1	1	1	1
फतेहाबाद	—	—	—	—	—	—	—	—	—
सिरसा	—	—	1	1	1	1	1	1	1
मेवात	—	—	—	—	—	—	—	—	—
पलवल	—	—	—	—	—	—	—	—	—
जोड़	9	9	10	10	10	10	10	10	10

प्राप्ति स्थान :- मुख्य चुनाव अधिकारी, हरियाणा।

चुनाव

आम चुनाव, 2009 में संसदीय चुनाव क्षेत्र के लिए हरियाणा राज्य से निर्वाचित सदस्यों के नाम

संख्या 33.2

क्रमांक	संसदीय चुनाव क्षेत्र का नाम	निर्वाचित सदस्यों के नाम	चुनाव के समय पार्टी सम्बन्ध
1	2	3	4
		सर्वश्री/श्रीमती/कु०	
1.	हिसार	भजन लाल	ह०ज०का०
2.	सिरसा (अ.जा.)	अशोक तंवर	इ०नै०क०
3.	भिवानी-महेन्द्रगढ़	श्रुती चौधरी	इ०नै०क०
4.	फरीदाबाद	अवतार सिंह भडाना	इ०नै०क०
5.	अम्बाला (अ.जा.)	शैलजा	इ०नै०क०
6.	करनाल	अरविन्द कुमार शर्मा	इ०नै०क०
7.	कुरुक्षेत्र	नवीन जिन्दल	इ०नै०क०
8.	रोहतक	दिपेन्द्र सिंह हुड्डा	इ०नै०क०
9.	सोनीपत	जितेन्द्र सिंह	इ०नै०क०
10.	गुड़गांव	इन्द्रजीत सिंह	इ०नै०क०

प्राप्ति स्थान :- मुख्य चुनाव अधिकारी, हरियाणा।

हरियाणा विधान सभा के निर्वाचित सदस्यों की सूची

चुनाव

आम चुनाव, 2009 में हरियाणा विधान सभा के लिए निर्वाचित सदस्यों के नाम

संख्या 33.3

क्रमांक	विधान सभा चुनाव क्षेत्र का नाम	निर्वाचित सदस्यों के नाम
		जिला अम्बाला
1.	**नारायणगढ़**	राम किशन गुज्जर
2.	**मुलाना (अ.जा.)**	राजबीर सिंह बराड़ा
3.	**अम्बाला छावनी**	अनिल विज
4.	**अम्बाला शहर**	विनोद कुमार शर्मा
		जिला पंचकुला
5.	**पंचकुला**	देवेन्द्र कुमार बंसल
6.	**कालका**	प्रदीप चौधरी
		जिला यमुनानगर
7.	**जगाधरी**	अकरम खान
8.	**रादौर**	डॉ०. बिशन लाल सैनी
9	**यमुनानगर**	दिलबाग सिंह
10.	**सढ़ौरा (अ.जा.)**	राजपाल भूखरी
		जिला कुरुक्षेत्र
11.	**शाहबाद (अ.जा.)**	अनिल धंतौड़ी
12.	**थानेसर**	अशोक कुमार अरोड़ा
13.	**पेहोवा**	हरमोहिन्दर सिंह चट्ठा
14.	**लाडवा**	शेर सिंह बढ़शामी
		जिला कैथल
16.	**कलायत**	राम पाल माजरा
17.	**कैथल**	रणदीप सिंह सुरजेवाला
18.	**गुहला (अ.जा.)**	फूल सिंह खेड़ी
19.	**पूंडरी**	सुलतान सिंह
		जिला करनाल
20.	**इन्द्री**	डॉ०. अशोक कश्यप
21	**नीलोखेड़ी (अ.जा.)**	मामू राम
22.	**करनाल**	सुमिता सिंह
23.	**घरौंडा**	नरेन्द्र सांगवान
24.	**असन्ध**	जिले राम शर्मा

चुनाव

आम चुनाव, 2009 में हरियाणा विधान सभा के लिए निर्वाचित सदस्यों के नाम

संख्या 33.3 (जारी)

क्रमांक	विधान सभाचुनाव क्षेत्र का नाम	निर्वाचित सदस्यों के नाम
	जिला पानीपत	
24.	पानीपत (ग्रामीण)	ओम प्रकाश जैन
25.	पानीपत (शहरी)	बलबीर पाल शाह
26.	समालखा	धर्म सिंह छोकर
27.	इसराना (अ.जा.)	कृष्ण पाल पंवार
	जिला सोनीपत	
28.	खरखौदा (अ.जा.)	जयवीर वाल्मिकी
29.	गन्नौर	पंडित कुलदीप शर्मा
30.	सोनीपत	कविता जैन
31.	राई	जय तीर्थ
32.	बड़ौदा	श्री कृष्ण हुड्डा
33.	गोहाना	जगबीर सिंह मलिक
	जिला रोहतक	
34.	गढ़ी सांपला किलोई	भूपेन्द्र सिंह हुड्डा
35.	रोहतक	भारत भूषण बत्रा
36.	महम	आनन्द सिंह दांगी
37.	कलानौर (अ.जा.)	शकुन्तला खटक
	जिला झज्जर	
38.	बेरी	डॉ० रघुबीर सिंह कादियान
39.	झज्जर (अ.जा.)	गीता भुक्कल मातनहेल
40.	बादली	नरेश कुमार बादली
41.	बहादुरगढ़	राजिन्द्र सिंह जून
	जिला फरीदाबाद	
42.	फरीदाबाद	आनन्द कौशिक
43.	वल्लबगढ़	शारदा राठौर
44.	बढ़खल	महेन्द्र प्रताप सिंह
45.	फरीदाबाद एन. आई. टी.	शिवचरण लाल शर्मा
46.	पृथला	रघुबीर सिंह तेवतिया
47.	तिगांव	कृष्ण पाल गुर्जर
	जिला गुड़गांव	
48.	बादशाहपुर	धर्मपाल
49.	सोहना	धर्मबीर सिंह

चुनाव

आम चुनाव, 2009 में हरियाणा विधान सभा के लिए निर्वाचित सदस्यों के नाम

संख्या 33.3 (जारी)

क्रमांक	विधान सभाचुनाव क्षेत्र का नाम	निर्वाचित सदस्यों के नाम
50.	गुड़गांव	सुखबीर कटारिया
51.	पटौदी (अ.जा.)	गंगा राम
	जिला रिवाड़ी	
52.	कोसली	राव यादवेन्द्र सिंह
53.	बावल (अ.जा.)	रामेश्वर दयाल राजोरिया
54.	रिवाड़ी	कैप्टन अजय सिंह यादव
	जिला महेन्द्रगढ़	
55.	महेन्द्रगढ़	राव दान सिंह
56.	अटेली	अनिता यादव
57.	नारनौल	राव नरेन्द्र सिंह
58.	नांगल चौधरी	बहादुर सिंह
	जिला भिवानी	
59.	बाढड़ा	कर्नल रघबीर सिंह
60.	दादरी	सतपाल सांगवान
61.	भिवानी	घनश्याम दास गर्ग
62.	तौशाम	किरण चौधरी
63.	लोहारु	मास्टर धर्मपाल ओबरा
64.	बवानी खेड़ा (अ.जा.)	राम किशन फौजी
	जिला जीन्द	
65.	नरवाना (अ.जा.)	पिरथी सिंह नम्बरदार
66.	उचाना कलां	ओम प्रकाश चौटाला
67.	जीन्द	डॉ० हरिचंद मिढ्ढा
68.	जुलाना	परमिन्द्र सिंह ढुल
69.	सफीदों	कली राम पटवारी
	जिला हिसार	
70.	बरवाला	राम निवास गौरिला
71.	नारनौंद	सरोज
72.	हांसी	विनोद भ्याना
73.	हिसार	सावित्री जिन्दल
74.	आदमपुर	कुलदीप बिश्नोई
75.	नलवा	प्रो०. सम्पत सिंह
76.	उकलाना (अ.जा.)	नरेश सेलवाल

चुनाव

आम चुनाव, 2009 में हरियाणा विधान सभा के लिए निर्वाचित सदस्यों के नाम

संख्या 33.3 (समाप्त)

क्रमांक	विधान सभा चुनाव क्षेत्र का नाम	निर्वाचित सदस्यों के नाम
	जिला फतेहाबाद	
77.	टोहाना	परमवीर सिंह
78.	रतिया (अ.जा.)	ज्ञान चन्द ओढ़
79.	फतेहाबाद	प्रहलाद सिंह गिला खेड़ा
	जिला सिरसा	
80.	कलावाली (अ.जा.)	चरणजीत सिंह रोड़ी
81.	ऐलनाबाद	अभय सिंह चौटाला*
82.	सिरसा	गोपाल कांडा
83.	रानिया	भाई कृष्ण लाल कम्बोज
84.	डबवाली	अजय सिंह चौटाला
	जिला पलवल	
85.	होडल(अ.जा.)	जगदीश नैयर
86.	पलवल	सुभाष चौधरी
87.	हथीन	जलेब खान
	जिला मेवात	
88.	नूह	आफताब अहमद
89.	पुन्हाना	मोहम्मद इलियास
90.	फिरोजपुर झिरका	नसीम अहमद

*उप चुनाव में निर्वाचित।

प्राप्ति स्थान :- सचिव, हरियाणा विधान सभा।

चुनाव

हरियाणा में, 2009 के लोक सभा के आम चुनावों में मतदाताओं एवं गए मतों की संख्या

संख्या 33.4

जिला	मतदाताओं की संख्या	डाले गए मतों की संख्या	कुल मतदाताओं की डाले गए मतों से प्रतिशतता
1	2	3	4
अम्बाला	6,44,506	4,77,421	74.08
पंचकूला	2,66,564	1,77,361	66.54
यमुनानगर	6,23,202	4,90,178	78.65
कुरुक्षेत्र	5,20,085	4,01,749	77.25
कैथल	6,04,346	4,79,137	79.28
करनाल	7,91,806	5,66,810	71.58
पानीपत	5,42,626	3,97,523	73.26
सोनीपत	7,71,798	5,05,696	65.52
रोहतक	5,96,159	4,04,715	67.89
झज्जर	5,47,112	3,56,325	65.13
फरीदाबाद	7,96,786	4,97,575	62.45
पलवल	4,27,224	3,19,568	77.80
गुड़गांव	7,69,739	4,81,350	62.53
मेवात	3,57,724	2,60,834	72.91
रिवाड़ी	5,15,597	3,58,239	69.48
महेन्द्रगढ़	5,29,648	3,85,112	72.71
भिवानी	8,94,702	6,26,105	69.98
जीन्द	7,23,050	5,62,505	77.80
हिसार	9,52,856	7,19,538	75.51
फतेहाबाद	5,12,366	4,11,661	80.35
सिरसा	7,29,069	6,14,008	84.22
समस्त जिले	**1,31,16,965**	**94,93,410**	**72.38**

प्राप्ति स्थान :- मुख्य चुनाव अधिकारी, हरियाणा।

टिप्पणी :- कुछ निर्वाचन क्षेत्र अंतर जिला होने के फलस्वरुप आंकड़े उस जिला में सम्मिलित किए गए हैं जिस में निर्वाचन क्षेत्र का अधिकांश भाग पड़ता है।

चुनाव

हरियाणा में 2009 के लोक सभा के आम चुनावों में मतदाताओं एवं डाले गए मतों की संख्या

संख्या 33.5

संसदीय चुनाव क्षेत्र का नाम	मतदाताओं की संख्या	डाले गए मतों की संख्या	कुल मतदाताओं की डाले गए मतों की से प्रतिशतता
1	2	3	4
अम्बाला (अ. जा.)	12,64,907	8,66,622	68.51
कुरुक्षेत्र	11,66,684	8,75,454	75.04
करनाल	12,16,977	8,11,029	66.64
सोनीपत	10,99,978	7,12,258	64.75
रोहतक	12,74,972	8,35,925	65.56
फरीदाबाद	11,03,046	6,24,937	56.66
गुड़गांव	12,44,437	7,56,236	60.77
भिवानी-महेन्द्रगढ़	12,12,513	8,64,392	71.29
हिसार	11,94,689	8,28,461	69.35
सिरसा (अ. जा.)	13,09,507	9,81,239	74.93
जोड़	**1,20,87,710**	**81,56,553**	**67.48**

प्राप्ति स्थान :- मुख्य चुनाव अधिकारी, हरियाणा।

चुनाव

लोक सभा और विधान सभा में सीटों की संख्या (राज्यवार)

संख्या 33.6

राज्य / संघ क्षेत्र	लोक सभा सीटें		विधान सभा सीटें		
	1977, 1980 & 1984	1987, 1989, 1999, 2004 & 2009	1977	1987	2004 & 2009
1	2	3	4	5	6
आंध्र प्रदेश	42	42	294	294	294
अरुणाचल प्रदेश	—	2	—	40	60
असम	14	14	126	126	126
बिहार	54	40	324	324	243
झारखंड	—	14	—	—	81
गोवा	—	2	—	40	40
गुजरात	26	26	182	182	182
हरियाणा	10	10	90	90	90
हिमाचल प्रदेश	4	4	68	68	68
जम्मू तथा कश्मीर	6	6	76	76	87
कर्नाटक	28	28	224	224	224
केरल	20	20	140	140	140
मध्य प्रदेश	40	29	320	320	230
छत्तीसगढ़	—	11	—	—	90
महाराष्ट्र	48	48	288	288	288
मणिपुर	2	2	60	60	60
मेघालय	2	2	60	60	60
मिजोरम	—	1	—	40	40
नागालैंड	1	1	60	60	60
उड़ीसा	21	21	147	147	147
पंजाब	13	13	117	117	117
राजस्थान	25	25	200	200	200
सिक्किम	1	1	32	32	32
तमिलनाडू	39	39	234	234	234
त्रिपुरा	2	2	60	60	60
उत्तर प्रदेश	85	80	425	425	403
उत्तराखंड	—	5	—	—	70
पश्चिमी बंगाल	42	42	294	294	294
संघीय क्षेत्र-					
अण्डेमान तथा निकोबार द्वीप समूह	1	1	—	—	—
चण्डीगढ़	1	1	—	—	—
दादर और नगर हवेली	1	1	—	—	—
दमन और दीव	1	1	—	—	—
दिल्ली	7	7	56*	56*	70*
लक्षद्वीप	1	1	—	—	—
पाण्डीचेरी	1	1	30	30	30
जोड़	538	543	3,907	4,027	4,120

*महानगर परिषद् निर्वाचित क्षेत्र।

प्राप्ति स्थान :- मुख्य चुनाव अधिकारी, हरियाणा।

खण्ड XXXIV
रजिस्ट्रीकरण

इस अनुभाग में रजिस्ट्रीकरण कार्यालयों की संख्या, सम्पति रजिस्ट्रीकरण की संख्या, अन्तरित सम्पति का कुल मूल्य और उसमें सरकार की कुल प्राप्तियों के सम्बन्ध में आंकड़े दिए गए हैं।

ये आंकड़े महा – निरीक्षक, रजिस्ट्रीकरण हरियाणा से प्राप्त किए गए हैं।

रजिस्ट्रीकरण

हरियाणा में रजिस्ट्रीकृत दस्तावेजों की संख्या और विवरण एवं अन्तरित सम्पत्ति का मूल्य

संख्या 34.1

वर्ष/जिला	रजिस्ट्री कार्यालयों की संख्या	सम्पति रजिस्ट्री संख्या				
		अचल सम्पत्ति			चल सम्पत्ति	कुल जोड़
		अनिवार्य	ऐच्छिक	जोड़		
1	2	3	4	5	6	7
1966-67	40	70,087	341	70,428	4,845	75,273
1970-71	45	85,821	31	85,852	9,072	94,924
1975-76	52	92,235	239	92,474	10,034	1,02,508
1980-81	71	1,67,825	15	1,67,840	18,158	1,85,998
1985-86	88	2,09,953	90	2,10,043	22,005	2,32,048
1990-91	103	2,76,756	1,130	2,77,886	1,04,644	3,82,530
1995-96	101	2,49,456	248	2,49,704	38,851	2,88,555
2000-01	112	3,29,100	1,642	3,30,742	31,992	3,62,734
2005-06	113	5,47,978	1,812	5,49,790	45,622	5,95,412
2006-07	113	4,90,098	3,126	4,93,224	43,632	5,36,856
2007-08(P)	114	4,85,470	3611	4,89,081	47,538	5,36,619
अम्बाला	6	16,526	—	16,526	2,805	19,331
पंचकूला	5	7,850	382	8,232	1,079	9,311
यमुनानगर	6	18,471	—	18,471	1,943	20,414
कुरुक्षेत्र	6	18,715	—	18,715	2,583	21,298
कैथल	7	21,259	—	21,259	1,764	23,023
करनाल	8	23,384	—	23,384	2,730	26,114
पानीपत	5	24,326	—	24,326	1,993	26,319
सोनीपत	4	23,574	840	24,414	2,719	27,133
रोहतक	4	20,124	—	20,124	2,750	22,874
झज्जर	4	24,790	—	24,790	2,714	27,504
फरीदाबाद	4	58,258	1,885	60,143	2,507	62,650
गुड़गांव	4	43,780	—	43,780	3,368	47,148
मेवात	6	18,495	2	18,497	816	19,313
रिवाड़ी	4	15,531	—	15,531	1,642	17,173
महेन्द्रगढ़	5	17,081	2	17,083	1,485	18,568
भिवानी	9	30,098	—	30,098	4,545	34,643
जीन्द	7	22,655	178	22,833	2,028	24,861
हिसार	8	32,873	320	33,193	3,138	36,331
फतेहाबाद	6	19,992	2	19,994	2,220	22,214
सिरसा	6	27,688	—	27,688	2,709	30,397

रजिस्ट्रीकरण

हरियाणा में रजिस्ट्रीकृत दस्तावेजों की संख्या और विवरण एवं अन्तरित सम्पत्ति का मूल्य

संख्या 34.1 (समाप्त)

वर्ष/जिला	अन्तरित सम्पत्ति का समस्त मूल्य (000 Rs.)				कुल प्राप्तियां (000 ₹)
	कुल जोड़	अचल सम्पत्ति	चल सम्पत्ति	जोड़	
1	7	8	9	10	11
1966-67	75,273	2,42,068	1,396	2,43,464	2,079
1970-71	94,924	5,78,312	2,384	5,80,696	6,339
1975-76	1,02,508	12,50,127	2,793	12,52,920	8,923
1980-81	1,85,998	51,70,234	4,131	51,74,365	16,880
1985-86	2,32,048	42,98,590	4,354	43,02,944	25,981
1990-91	3,82,530	1,03,09,692	3,106	1,03,12,798	60,539
1995-96	2,88,555	2,05,99,967	1,007	2,06,00,974	1,35,373
2000-01	3,62,734	3,82,33,270	8,45,189	3,90,78,459	1,39,395
2005-06	5,95,412	17,52,19,524	12	17,52,19,536	4,67,740
2006-07(अ)	5,36,856	23,03,90,601	9,856	23,04,00,457	8,16,987
2007-08(अ)	5,36,619	31,78,53,337	2,029	31,78,55,366	11,27,881
अम्बाला	19,331	73,52,852	—	73,52,852	32051
पंचकूला	9,311	78,76,671	11	78,76,682	17,656
यमुनानगर	20,414	75,54,956	—	75,54,956	34,693
कुरुक्षेत्र	21,298	69,66,926	—	69,66,926	31,854
कैथल	23,023	60,51,167	282	60,51,449	26,676
करनाल	26,114	1,10,78,372	—	1,10,78,372	49,819
पानीपत	26,319	1,46,26,789	—	1,46,26,789	52,880
सोनीपत	27,133	8,75,62,319	—	8,75,62,319	68,363
रोहतक	22,874	78,32,794	—	78,32,794	40,031
झज्जर	27,504	1,18,95,775	—	1,18,95,775	66,379
फरीदाबाद	62,650	3,88,93,882	—	3,88,93,882	1,20,425
गुड़गांव	47,148	4,16,01,116	543	4,16,01,659	2,53,895
मेवात	19,313	1,44,29,776	24	1,44,29,800	87,445
रिवाड़ी	17,173	85,40,430	—	85,40,430	29,127
महेन्द्रगढ़	18,568	56,04,932	—	56,04,932	28,206
भिवानी	34,643	83,17,263	—	83,17,263	45,241
जीन्द	24,861	64,96,021	—	64,96,021	27,057
हिसार	36,331	95,78,390	1169	95,79,559	46,686
फतेहाबाद	22,214	55,25,705	—	55,25,705	23,409
सिरसा	30,397	1,00,67,201	—	1,00,67,201	45,988

अ—अनन्तिम

प्राप्ति स्थान :- महानिरिक्षक, रजिस्ट्रीकरण, हरियाणा।

खण्ड XXXV
विविध

इस अनुभाग में सूचना निम्न प्रकार से है :-

तालिका 35.1 से 35.3 तक—पहली तालिका में विभिन्न वर्षों से परिचालित भारतीय मुद्रा सम्बन्धी सूचना दी गई है। इस के बाद भारत के विदेश विनियम आरक्षणों सम्बन्धी आंकड़े दिये गये हैं । तीसरी तालिका में भारत के विदेशी व्यापार का लेखा दिया गया है।

तालिका 35.4 में आवास-बोर्ड, हरियाणा द्वारा विभिन्न आर्थिक स्तरों के अनुसार निर्मित/प्रदत्त मकानों की सूचना दी गई है।

तालिका 35.5 में हरियाणा में डाक घरों, तार घरों, टैलीफोन केन्द्रों आदि की सूचना दी गई है। ये आंकड़े पोस्ट मास्टर जनरल/चीफ जनरल मैनेजर दूरसंचार, हरियाणा सर्कल, अम्बाला से प्राप्त किये गये हैं।

तालिका 35.6 से 35.19 में हरियाणा में 31 मार्च, 2009 को सरकारी कर्मचारियों के मूल वेतनमान, कुल वेतनमान, लिंग तथा जिलावार संख्या दी गई है। यह सूचना अर्थ तथा सांख्यिकीय विश्लेषण विभाग हरियाणा द्वारा एकत्रित एवं जारी की जाती है।

तालिका 35.20 से 35.25 में हरियाणा राज्य में तकनीकी संस्थाओं, लड़के तथा लड़कियों के लिए राजकीय औद्योगिक प्रशिक्षण एवं व्यवसायिक शिक्षा संस्थाओं में कुल सीटों की स्वीकृत संख्या दी गई है। यह सूचना औद्योगिक प्रशिक्षण एवं व्यवसायिक शिक्षा तथा तकनीकी शिक्षा विभाग से प्राप्त की गई है।

तालिका 35.26 में हरियाणा में जिलावार उद्यमों, प्रतिष्ठानों व रोज़गार की सूचना आर्थिक गणना, 2005 के अन्तिम परिणाम अनुसार दी गई है।

तालिका 35.27 से 35.30 में आर्थिक गणना, 2005 के अन्तिम परिणाम (राज्यवार) दर्शाये गये हैं। इन सारणियों में दी गई सूचना केन्द्रीय सांख्यिकीय संगठन, भारत सरकार से प्राप्त की गई है।

तालिका 35.31 में हरियाणा तथा भारत के तुलनात्मक आंकड़े दिये गये हैं।

विविध
भारत में जनता को सप्लाई किया हुआ धन

संख्या 35.1 (करोड ₹)

अन्तिम शुक्रवार	सप्लाई किया हुआ धन (3+8)	जनता के पास मुद्रा				
		जोड़ (4+5+6–7)	नोट परिचालन (a)	एक ₹ के सिक्कों का परिचालन (b)	छोटे सिक्कों का परिचालन	बैंकों के पास नकद राशि
1	2	3	4	5	6	7
1966-67	4,949	3,197	2,976	199	112	90
1970-71	7,374	4,371	4,173	247	137	186
1980-81	23,424	13,426	13,688	333	286	881
1990-91	93,015	53,171	53,784	936	685	2,234
2000-01	3,79,450	2,09,550	2,12,851	4,053	1,300	8,654
2005-06	8,26,375	4,13,119	4,21,922	6,190	2,564	17,557
2007-08	11,55,837	5,68,410	5,81,577	7,656	1,567	22,390
2008-09	12,53,184	6,66,364	6,81,099	8,487	1,567	24,790
जनवरी, 2008	10,52,836	5,44,309	5,57,338	7,502	1,549	22,080
फरवरी, 2008	10,68,495	5,54,348	5,66,297	7,579	1,558	21,085
मार्च, 2008	11,55,837	5,68,410	5,81,577	7,656	1,567	22,390
अप्रैल, 2008	11,09,240	5,89,438	6,01,629	7,722	1,597	21,510
मई, 2008	11,14,124	6,02,598	6,15,694	7,818	1,567	22,482
जून, 2008	11,08,173	6,04,182	6,18,211	7,882	1,567	23,477
जुलाई, 2008	11,06,346	6,02,885	6,16,330	7,946	1,567	22,959
अगस्त, 2008	11,13,474	5,86,708	6,01,704	8,057	1,567	24,620
सितम्बर, 2008	11,43,422	5,86,146	6,03,489	8,088	1,567	26,998
अक्तूबर, 2008	11,32,198	6,10,860	6,28,848	8,164	1,567	27,719
नवम्बर, 2008	11,18,260	6,18,987	6,35,845	8,220	1,567	26,646
दिसम्बर, 2008	11,28,712	6,26,550	6,41,579	8,274	1,567	24,870
जनवरी, 2009	11,54,859	6,33,804	6,49,226	8,350	1,567	25,339
फरवरी, 2009	11,86,610	6,50,120	6,65,243	8,417	1,567	25,108
मार्च, 2009	12,53,184	6,66,364	6,81,099	8,487	1,567	24,790
अप्रैल, 2009	12,55,372	6,87,283	7,04,302	8,553	1,567	27,140
मई, 2009	12,66,909	6,95,101	7,14,410	8,644	1,567	29,520
जून, 2009	12,47,480	6,90,766	7,10,537	8,741	1,567	30,079

टिप्पणी :— बैंकों में वाणिज्यिक एवं सहकारी बैंक सम्मिलित है।

(क)— अप्रैल, 1985 तक पाकिस्तान से लगभाग 43 करोड़ ₹ के भारतीय नोट कुल आय में शुद्ध थे।

(ख)— अनुमानित

(ग)— खाता न. 1 में भारतीय मुद्रा कोष में शेष को छोड़कर, रिजर्व बैंक इंडिया कर्मचारी भविष्य निधि कोष, पैंशन कोष व सहकारी गारन्टी फन्ड, उक्त रकम अनिवार्य जमा स्कीम अधिनियम व अतिरिक्त रकम के अर्न्तगत एकत्रित की गई रकम शामिल है।

(घ)— पूर्णाकनं के कारण जोड़ भिन्न हो सकते है।

(ङ)— 28 अगस्त, 1998 से रिर्सजन्ट इंडिया ब्रान्ड में 17,945 करोड़ ₹ अनुसूचित वाणिज्यिक बैंक समय अवधि जमा भी शामिल है

विविध
भारत में जनता को सप्लाई किया हुआ धन

संख्या 35.1 (करोड ₹)

अन्तिम शुक्रवार	जनता के पास जमा			डाक घर बचत बैंक के पास धन	बैंकों के पास मियादी जमा राशियां (e)	डाक घरों के पास कुल धन
	जोड़ (9+10)	बैंक का वास्तविक धन	रिजर्व बैंक के पास अन्य धन (c)			
	8	9	10	11	12	13
1966-67	1,752	1,711	41	..	..	..
1970-71	3,003	2,943	60	990	3,646	1,184
1980-81	9,998	9,587	411	2,334	32,350	6,632
1990-91	39,844	39,170	674	..	1,72,936	..
2000-01	1,69,899	1,66,270	3,630	..	9,33,771	..
2005-06	4,13,256	4,06,388	6,869	..	19,03,170	..
2007-08	5,87,427	5,78,372	9,054	..	28,62,046	..
2008-09	5,86,820	5,81,247	5,573	..	35,10,835	..
जनवरी, 2008	5,08,527	5,03,767	4,760	..	27,51,524	..
फरवरी, 2008	5,14,147	5,09,138	5,009	..	28,13,408	..
मार्च, 2008	5,87,427	5,78,372	9,054	..	28,62,046	..
अप्रैल, 2008	5,19,801	5,13,617	6,184	..	29,28,370	..
मई, 2008	5,11,526	5,05,311	6,216	..	29,81,598	..
जून, 2008	5,03,991	4,99,047	4,944	..	29,98,992	..
जुलाई, 2008	5,03,461	4,98,357	5,104	..	30,42,676	..
अगस्त, 2008	5,26,767	5,21,515	5,251	..	31,12,732	..
सितम्बर, 2008	5,57,276	5,51,818	5,459	..	31,40,123	..
अक्तूबर, 2008	5,21,337	5,16,301	5,037	..	32,25,770	..
नवम्बर, 2008	4,99,274	4,94,335	4,939	..	32,70,610	..
दिसम्बर, 2008	5,02,162	4,89,661	12,500	..	33,15,318	..
जनवरी, 2009	5,21,055	5,14,468	6,587	..	34,08,651	..
फरवरी, 2009	5,36,490	5,30,514	5,976	..	34,68,070	..
मार्च, 2009	5,86,820	5,81,247	5,573	..	35,10,835	..
अप्रैल, 2009	5,68,089	5,58,372	9,717	..	36,30,613	..
मई, 2009	5,71,,808	5,67,086	4,722	..	36,68,456	..
जून, 2009	5,56,715	5,47,102	9,613	..	36,87,487	..

प्राप्ति स्थान :- रिजर्व बैंक ऑफ इंडिया बुलेटिन।

विविध

भारत की आरक्षित विदेशी मुद्रा

संख्या 35.2

वर्ष/मास	विशेष आहरण अधिकार (दस लाख में)	सोना (लाख ₹ में)	विदेशी मुद्रा (लाख ₹ में)
1	2	3	4
के अन्त में –			
1970-71	149	1,82,53	4,38,12
1975-76	203	1,82,53	14,91,70
1980-81	491	2,25,58	48,22,12
1985-86	115	2,74,28	73,84,35
1990-91	76	68,28,31	43,88,10
1995-96	56	1,56,58,45	5,84,45,87
2000-01	2	1,27,11,00	18,44,82,00
2005-06	2	2,56,74,00	64,73,27,00
2006-07	1	2,95,73,00	83,65,97,00
2007-08	11	4,01,24,00	119,602,300
अप्रैल, 2007	7	2,90,51,00	81,299,500
मई, 2007	1	2,81,47,00	81,744,000
जून, 2007	1	2,76,55,00	83,991,300
जुलाई, 2007	8	2,78,50,00	88,868,000
अगस्त, 2007	1	2,81,86,00	90,730,100
सितम्बर, 2007	1	2,92,75,00	95,358,100
अक्तूबर, 2007	8	3,07,12,00	100,827,100
नवम्बर, 2007	2	3,31,51,00	105,016,500
दिसम्बर, 2007	2	3,28,19,00	105,048,500
जनवरी, 2008	6	3,62,36,00	111,708,000
फरवरी, 2008	—	3,81,54,00	116,267,100
मार्च, 2008	11	4,01,24,00	119,602,300

प्राप्ति स्थान :- रिजर्व बैंक ऑफ इंडिया, आर्थिक विश्लेष और नीति विभाग, केन्द्रीय कार्यालय, मुंबई।

विविध

भारत का विदेशी व्यापार

संख्या 35.3 (करोड ₹ में)

वर्ष/मास	आयात (–)	निर्यात (+)	व्यापार की शेष निधि
1	2	3	4
1966-67	2,078	1,157	(–)921
1967-68	2,008	1,199	(–)809
1970-71	1,634	1,535	(–)99
1975-76	5,265	4,036	(–)1,229
1980-81	12,549	6,711	(–)5,838
1985-86	19,658	10,895	(–)8,763
1990-91	43,193	32,558	(–)10,635
1995-96	1,22,678	1,06,353	(–)16,325
2000-01	2,30,873	2,03,571	(–)27,302
2005-06	6,60,409	4,56,418	(–)2,03,991
2006-07	8,40,506	5,71,779	(–)2,68,727
2007-08	10,12,312	6,55,864	(–)3,56,448
2008-09	13,74,435	8,40,755	(–)5,33,680
अप्रैल, 2008	1,21,335	73,883	(–)47,452
मई, 2008	1,24,031	78,717	(–)45,314
जून, 2008	1,23,967	82,133	(–)41,834
जुलाई, 2008	1,35,477	81,523	(–)53,954
अगस्त, 2008	1,43,940	76,254	(–)67,686
सितम्बर, 2008	1,41,865	71,941	(–)69,924
अक्तूबर, 2008	1,25,868	68,754	(–)57,114
नवम्बर, 2008	1,15,091	54,699	(–)60,392
दिसम्बर, 2008	94,625	65,015	(–)29,610
जनवरी, 2009	89,015	62,844	(–)26,171
फरवरी, 2009	74,198	58,822	(–)15,376
मार्च, 2009	85,022	66,169	(–)18,853
अप्रैल, 2009	93,855	58,822	(–)35,033
मई, 2009	96,822	55,416	(–)41,406
जून, 2009	1,05,888	61,969	(–)43,919
जुलाई, 2009	96,347	64,330	(–)32,017
अगस्त, 2009	1,09,533	69,066	(–)40,467
सितम्बर, 2009	1,03,546	65,916	(–)37,630
अक्तूबर, 2009	1,02,759	61,639	(–)41,120

प्राप्ति स्थानः- महानिदेशक, वाणिज्य, सर्तकता एवं सांख्यिकीय, मुम्बई

विविध

आवास मण्डल, हरियाणा द्वारा विभिन्न आर्थिक स्तरों के अनुसार प्रदत्त मकानों की संख्या

संख्या 35.4

वर्ष/जिला	प्रदत्त मकानों के विभिन्न वर्ग				
	आर्थिक दृष्टि से कमजोर वर्ग	निम्न आय वर्ग	मध्य आय वर्ग	उच्च आय वर्ग	अन्य
1	2	3	4	5	6
1975-76	510	192	231	—	—
1980-81	1,234	820	847	—	—
1985-86	—	393	334	85	—
1990-91	810	553	372	88	655
1995-96	—	28	48	22	4
2000-01	—	5,064	26	8	—
2005-06	—	330	—	—	204
2008-09	112	427	—	—	637
2009-10	362	414	172	100	1108
अम्बाला	—	—	—	—	—
पंचकूला	—	—	—	—	—
यमुनानगर	—	—	—	—	—
कुरुक्षेत्र	—	—	—	—	300
कैथल	—	—	—	—	—
करनाल	—	—	—	—	—
पानीपत	—	—	—	—	82
सोनीपत	—	—	—	—	—
रोहतक	—	—	—	—	—
झज्जर	—	—	—	—	443
फरीदाबाद	—	134	—	—	27
गुड़गांव	362	—	—	—	256
रिवाड़ी	—	280	172	100	—
महेन्द्रगढ़	—	—	—	—	—
भिवानी	—	—	—	—	—
जीन्द	—	—	—	—	—
हिसार	—	—	—	—	—
सिरसा	—	—	—	—	—

प्राप्ति स्थान :- आवास मण्डल, हरियाणा।

विविध

हरियाणा में डाक घर, तार घर, टैलीफोन केन्द्र आदि

संख्या 35.5

विवरण	इकाई	1966-67	1970-71	1980-81	1985-86	1990-91	1995-96	2000-01	2005-06	2008-09	2009-10
1	2	3	4	5	6	7	8	9	10	11	12
(क) डाक घर	संख्या	1,794	1,956	2,367	2,450	2,523	2,588	2,653	2,646	2,653	12
(ख) तार घर	संख्या	167	198	780	1,002	392	394	394	..	..	2653
(ग) टैलीफोन केन्द्र	संख्या	61	..	134	207	411	750	905	1,116	1,285	..
(घ) सार्वजानिक टैलीफोन घर	संख्या	..	268	529	650	785	4,434	15,740	35,016	26,273	..
(ङ) लैटर बाक्स	संख्या	3,407	3,410	9,019	7,210	7,265	9,405	9,590	8,950	8,941	8949
(च) टैलीफोन कनैक्शन	संख्या	..	..	30,000	..	1,10,000	2,94,514	7,94,194	10,98,074	8,39,816	..

प्राप्ति स्थान :- पोस्ट मास्टर जनरल/चीफ जनरल मैनेजर दूरसंचार, हरियाणा सर्कल, अम्बाला।

टिप्पणी:- वर्ष 1987-88 से तारघरों की संख्या में कमी तारघर कार्यालयों द्वारा एल0 डी0 पी0 टी0 की संख्या का अनुमोदन न होने के कारण हुई है जोकि पहले तारघर कार्यालयों में लिए जाते थे।

विविध

हरियाणा सरकार के जिलावार कर्मचारी

संख्या 35.6 (31मार्च को)

जिला	1967	1971	1976	1981	1985	1990	1995
1	2	3	4	5	6	7	8
अम्बाला	11,555	15,085	17,437	21,393	26,269	23,773	22,539
पंचकूला†	—	—	—	—	—	—	—
यमुनानगर#	—	—	—	—	—	8,092	11,141
कुरुक्षेत्र*	—	—	9,722	14,058	15,699	10,896	11,123
कैथल	—	—	—	—	—	7,750	11,336
करनाल	17,153	19,420	19,061	22,175	24,955	19,615	22,019
पानीपत	—	—	—	—	—	7,851	8,635
सोनीपत*	—	—	7,903	11,387	12,909	12,068	16,849
रोहतक	16,555	19,882	19,661	21,255	26,238	30,888	30,374
झज्जर@@	—	—	—	—	—	—	—
फरीदाबाद**	—	—	—	13,598	15,585	17,081	18,432
पलवल++	—	—	—	—	—	—	—
गुड़गांव	13,263	17,400	19,547	12,123	14,987	18,020	19,638
मेवात##	—	—	—	—	—	—	—
रिवाड़ी#	—	—	—	—	—	8,302	10,582
महेन्द्रगढ़	7,127	7,632	10,470	13,933	15,560	10,852	12,044
भिवानी*	—	—	12,391	14,081	16,324	20,619	21,481
जीन्द	4,428	5,684	9,829	11,389	13,801	15,345	16,006
हिसार	18,142	20,872	15,067	19,079	24,959	30,122	35,083
फतेहाबाद@@	—	—	—	—	—	—	—
सिरसा@	—	—	5,952	8,638	11,829	13,258	14,246
चण्डीगढ़ तथा हरियाणा से बाहर	9,162	9,360	12,161	14,723	15,392	18,781	19,435
जोड़	97,385	1,15,335	1,59,201	1,97,832	2,34,507	2,73,313	3,00,963

विविध

हरियाणा सरकार के जिलावार कर्मचारी

संख्या 35.6 (समाप्त) (31मार्च को)

जिला	2000	2005	2008	2009
	9	10	11	12
अम्बाला	19,454	18,103	18,669	18,477
पंचकूला†	7,089	7,450	8,557	8,144
यमुनानगर#	11,536	11,451	11,850	12,168
कुरुक्षेत्र*	12,099	11,933	13,581	13,434
कैथल	12,537	11,733	12,900	13,310
करनाल	22,344	22,178	22,423	20,919
पानीपत	9,913	10,513	10,635	11,137
सोनीपत*	18,346	17,906	18,197	18,751
रोहतक	19,871	18,882	18,738	18,233
झज्जर@@	11,455	12,209	10,913	12,465
फरीदाबाद**	20,074	19,058	18,250	12,525
पलवल++	—	—	—	6,351
गुड़गांव	20,028	20,350	16,481	18,029
मेवात##	—	—	8,623	7,628
रिवाड़ी#	11,974	11,350	11,586	11,978
महेन्द्रगढ़	11,686	12,390	12,791	10,687
भिवानी*	25,208	24,001	25,781	24,806
जीन्द	17,167	17,003	17,545	17,056
हिसार	26,276	25,092	25,427	22,903
फतेहाबाद@@	9,381	10,023	11,405	11,901
सिरसा@	15,062	15,070	16,624	16,188
चण्डीगढ़ तथा हरियाणा से बाहर	19,015	17,080	16,514	16,059
जोड़	3,20,515	3,13,775	3,27,490	3,23,149

प्राप्ति स्थान :- अर्थ तथा सांख्यिकीय विश्लेषण विभाग, हरियाणा।

* वर्ष 1973 से पूर्व ये जिले अस्तिव में नहीं थे । अतः ये क्रमशः करनाल, रोहतक तथा हिसार में सम्मिलित हैं।

** 1980 से पहले की सूचना जिला गुडगांव में सम्मिलित है।

@ 1975 से पहले की सूचना जिला हिसार में सम्मिलित है।

ये जिले 1-11-1989 से बनाए गए हैं। † यह जिला 15-8-1995 से बना है।

@@ यह जिले 15-7-1997 से बनाए गए हैं।

यह जिला 4-4-2005 से बना है।

++ यह जिला 13-8-2008 से बना है।

विविध

31 मार्च को हरियाणा सरकार के कर्मचारियों का श्रेणीवार वितरण

संख्या 35.7

वर्ष	श्रेणी I	श्रेणी II	श्रेणी III	श्रेणी IV	तदर्थ	फुटकर राशि से वेतन प्राप्त, कार्य प्रभारित एवं संविदा आधार	जोड़
1	2	3	4	5	6	7	8
1967	392	1,641	66,876	17,079	..	11,397	97,385
1971	569	2,156	84,259	20,672	..	7,679	1,15,335
1976	885	3,057	1,13,171	27,688	..	14,400	1,59,201
1980	1,160	4,853	1,29,175	32,412	..	19,665	1,87,265
1985	1,645	6,628	1,56,284	45,256	..	24,694	2,34,507
1990	2,038	8,307	1,82,141	53,524	..	27,303	2,73,313
1991	2,106	8,688	1,83,577	54,220	..	29,449	2,78,040
1992	2,252	8,733	1,85,191	54,507	..	32,861	2,83,544
1993	2,516	9,801	1,88,886	56,102	..	36,417	2,93,722
1994	2,515	10,471	1,90,280	60,569	..	35,726	2,99,561
1995	2,484	10,284	1,90,890	61,452	..	35,853	3,00,963
1996	2,612	10,613	1,95,714	63,849	..	37,007	3,09,795
1997	2,658	10,555	1,99,766	66,566	..	35,575	3,15,120
1998	2,610	10,146	1,98,761	67,012	..	35,261	3,13,790
1999	2,748	10,235	2,00,793	67,195	..	35,501	3,16,472
2000	2,752	10,374	2,02,018	66,986	..	38,385	3,20,515
2005	2,796	15,042	1,92,671	64,090	227	38,949	3,13,775
2006	2,980	15,512	1,88,502	63,850	123	40,373	3,11,340
2007	3,102	16,078	1,86,609	63,198	67	48,191	3,17,245
2008	3,460	17,553	1,87,259	60,560	42	58,616	3,27,490
2009	3,863	18,503	1,79,782	56,406	74	64,521	3,23,149

प्राप्ति स्थान :- अर्थ तथा सांख्यिकीय विश्लेषण विभाग, हरियाणा।

नोट :- 1967 से 2001 के तदर्थ कर्मचारियों की सूचना कालम 7 में सम्मिलित है।

विविध

31 मार्च, 2009 को हरियाणा सरकार के कर्मचारियों का मूल वेतन रेंज तथा श्रेणी अनुसार वितरण

संख्या 35.8

मूल वेतन रेंज (₹ में)	राजपत्रित		अराजपत्रित		तदर्थ	फुटकर राशि से वेतन प्राप्त	कार्य प्रभारित	संविदा आधार	कुल जोड़ (2 से 9)	कुल जोड़ पर प्रतिशतता
	वर्ग I	वर्ग II	वर्ग III	वर्ग IV						
1	2	3	4	5	6	7	8	9	10	11
6050 तक	—	—	554	1,532	8	42,957	1,168	6,821	53,040	16.41
6051 से 6600	—	—	166	4,303	—	529	37	1,005	6,040	1.87
6601 से 7700	—	—	7,272	10,938	2	286	24	728	19,250	5.96
7701 से 8000	—	—	9,382	8,855	4	2	29	1,751	20,023	6.20
8001 से 11500	13	88	33,241	28,289	8	279	288	6,035	68,241	21.12
11501 से 14000	9	154	34,836	1,606	3	13	23	2,196	38,840	12.02
14001 से 16500	38	1,211	34,882	431	14	1	1	208	36,786	11.38
16501 से 20500	75	2,656	37,490	428	4	—	—	57	40,710	12.60
20501 से 22500	207	4,738	13,083	22	—	—	—	10	18,060	5.59
22501 से 26000	491	5,626	6,683	1	8	—	—	12	12,821	3.97
26001 से 30000	729	2,393	1,979	1	19	—	—	3	5,124	1.58
30000 से 33500	560	732	147	—	3	—	—	—	1,442	0.45
33501 से 40000	633	287	47	—	—	—	—	—	967	0.30
40001 से 46100	369	98	5	—	—	—	—	—	472	0.14
46101 से 47000	142	34	1	—	—	—	—	18	195	0.06
47001 से 47500	82	42	9	—	1	—	—	—	134	0.04
47501 से 54000	235	200	2	—	—	—	—	40	477	0.15
54001 से अधिक	280	244	3	—	—	—	—	—	527	0.16
जोड़	3,863	18,503	179,782	56,406	74	44,067	1,570	18,884	323,149	100

प्राप्ति स्थान :- अर्थ तथा सांख्यिकीय विश्लेषण विभाग, हरियाणा।

विविध

31 मार्च, 2009 को हरियाणा सरकार के कर्मचारियों का कुल वेतन रेंज तथा पद अनुसार वितरण

संख्या 35.9

कुल वेतन रेंज (₹ में)	राजपत्रित		अराजपत्रित		तदर्थ	फुटकर राशि से वेतन प्राप्त	कार्य प्रभारित	संविदा आधार	कुल जोड़ (2 से 9)	कुल जोड़ पर प्रतिशतता
	वर्ग I	वर्ग II	वर्ग III	वर्ग IV						
1	2	3	4	5	6	7	8	9	10	11
6000 तक	—	—	641	910	1	43,233	1,032	6,301	52,118	16.13
6001 से 10000	—	—	6,804	17,378	15	772	302	6,715	31,986	9.90
10001 से 16000	—	106	52,418	34,991	16	61	235	5,161	92,988	28.78
16001 से 24000	88	3,257	67,869	2,812	10	1	1	504	74,542	23.07
24001 से 30000	426	6,426	34,933	308	15	—	—	140	42,248	13.07
30001 से 36000	655	4,757	11,847	7	6	—	—	—	17,272	5.35
36001 से 44000	848	2,023	3,660	—	6	—	—	5	6,542	2.02
44001 से 50000	638	799	1,206	—	5	—	—	—	2,648	0.82
50001 से 58000	531	495	240	—	—	—	—	—	1,266	0.39
58001 से 68000	253	198	83	—	—	—	—	58	592	0.18
68001 से 75000	136	160	66	—	—	—	—	—	362	0.11
75001 से 85000	211	218	1	—	—	—	—	—	430	0.13
85001 से 100000	57	64	14	—	—	—	—	—	135	0.04
100001 से अधिक	20	—	—	—	—	—	—	—	20	0.01
जोड़	3,863	18,503	179,782	56,406	74	44,067	1,570	18,884	323,149	100

प्राप्ति स्थान :- अर्थ तथा सांख्यिकीय विश्लेषण विभाग, हरियाणा।

विविध

31 मार्च, 2009 को हरियाणा सरकार के कर्मचारियों का जिला तथा श्रेणी अनुसार वितरण

संख्या 35.10

जिलों का नाम	राजपत्रित		अराजपत्रित		तदर्थ	फुटकर राशि से वेतन प्राप्त	कार्य प्रभारित	संविदा आधार	कुल जोड़ (2 से 9)	कुल जोड़ पर प्रतिशतता
	वर्ग I	वर्ग II	वर्ग III	वर्ग IV						
1	2	3	4	5	6	7	8	9	10	11
अम्बाला	179	907	10,497	3,310	8	1,248	263	2,065	18,477	5.72
पंचकूला	203	548	4,632	1,607	6	711	101	336	8,144	2.52
यमुनानगर	139	547	5,752	1,973	1	2,231	3	1,522	12,168	3.76
कुरुक्षेत्र	160	748	7,284	2,154	0	2,332	4	752	13,434	4.16
कैथल	76	641	6,409	2,437	0	2,322	11	1,414	13,310	4.12
करनाल	215	1,277	12,916	3,741	10	1,659	55	1,046	20,919	6.47
पानीपत	90	528	5,812	1,893	1	1,621	6	1,186	11,137	3.45
सोनीपत	162	1,075	10,690	3,252	3	2,849	15	705	18,751	5.80
रोहतक	364	1,503	10,017	3,965	1	1,637	25	721	18,233	5.64
झज्जर	112	944	6,529	1,912	3	2,391	8	566	12,465	3.86
फरीदाबाद	169	517	7,834	2,026	5	1,117	0	857	12,525	3.88
पलवल	66	121	2,628	1,004	2	1,723	21	786	6,351	1.96
गुड़गांव	161	1,139	12,013	2,275	4	1,712	124	601	18,029	5.58
मेवात	55	162	3,009	896	0	2,311	375	820	7,628	2.36
रिवाड़ी	133	804	6,856	1,734	3	2,034	0	414	11,978	3.71
महेन्द्रगढ़	82	629	5,270	2,184	0	2,220	4	298	10,687	3.31
भिवानी	249	1,525	12,689	5,180	4	4,070	11	1,078	24,806	7.67
जीन्द	120	900	9,489	2,856	4	2,922	291	474	17,056	5.28
हिसार	213	1,538	13,235	4,242	9	2,920	212	534	22,903	7.09
फतेहाबाद	65	618	5,897	2,069	8	1,967	29	1,248	11,901	3.68
सिरसा	107	917	9,242	2,739	2	1,943	7	1,231	16,188	5.01
चण्डीगढ़ एवं हरियाणा से बाहर	743	915	11,082	2,957	0	127	5	230	16,059	4.97
जोड़	3,863	18,503	179,782	56,406	74	44,067	1,570	18,884	323,149	100

प्राप्ति स्थान :- अर्थ तथा सांख्यिकीय विश्लेषण विभाग, हरियाणा।

हरियाणा सरकार के कर्मचारियों का वितरण

विविध

31 मार्च, 2009 को हरियाणा सरकार के कर्मचारियों का विभाग तथा जिला के अनुसार वितरण

संख्या 35.11 (जारी)

क्रम संख्या	विभाग	जिला							
		अम्बाला	पंचकूला	यमुनानगर	कुरुक्षेत्र	कैथल	करनाल	पानीपत	पलवल
1	2	3	4	5	6	7	8	9	10
1.	महाधिवक्ता	—	—	—	—	—	—	—	—
2.	महाप्रशासक तथा सरकारी न्यायी एवं खजांची पुर्न- अक्षय निधि	—	—	—	—	—	—	—	—
3.	कृषि	190	49	134	177	119	353	120	50
4.	पशुपालन एवं डेयरी	338	110	193	293	280	474	234	64
5.	पुरातत्व	—	—	—	—	—	—	—	—
6.	वास्तुकला	—	—	—	—	—	—	—	—
7.	अभिलेखागार	5	—	—	—	—	—	—	—
8.	आयुष	82	73	84	169	109	131	84	—
9.	सिविल विमानन	—	—	—	—	—	—	—	—
10.	सिविल सचिवालय	—	—	—	—	—	—	—	—
11.	मुख्य बिजली निरीक्षक	—	—	—	—	—	—	—	—
12.	चकबन्दी	—	—	—	—	—	—	—	—
13.	सहकारिता	44	22	36	90	44	123	53	25
14.	अर्थ तथा सांख्यिकीय विश्लेषण	20	13	17	18	17	14	14	2
15.	शिक्षा	5,889	2,592	4686	5,021	4,977	5,641	3,428	2,012
16.	चुनाव	8	8	9	11	11	12	7	3
17.	रोजगार	23	11	16	19	14	24	14	11
18.	आबकारी एवं कराधान	136	109	134	86	76	113	123	—
19.	वित्तायुक्त	—	—	—	—	—	—	—	—
20.	मत्स्य-पालन	28	19	24	41	20	36	19	4
21.	खाद्य एवं आपूर्ति	146	40	62	120	124	117	67	18
22.	वन एवं वन्य प्राणी	93	268	212	195	96	160	71	—

विविध

31 मार्च, 2009 को हरियाणा सरकार के कर्मचारियों का विभाग तथा जिला के अनुसार वितरण

संख्या 35.11 (जारी)

क्रम संख्या	विभाग	जिला								
		सोनीपत	रोहतक	झज्जर	फरीदाबाद	गुड़गांव	मेवात	रिवाड़ी	महेन्द्रगढ़	भिवानी
		11	12	13	14	15	16	17	18	19
1.	महाधिवक्ता	—	—	—	—	—	—	—	—	—
2.	महाप्रशासक तथा सरकारी न्यायी एवं खजांची पुर्न- अक्षय निधि	—	—	—	—	—	—	—	—	—
3.	कृषि	274	156	98	87	168		80	226	212
4.	पशुपालन एवं डेयरी	348	354	278	109	183	81	213	289	598
5.	पुरातत्व	—	—	—	—	—	—	—	—	—
6.	वास्तुकला	—	—	—	—	—	—	—	—	—
7.	अभिलेखागार	—	4	—	—	4	—	—	—	—
8.	आयुष	115	127	133	86	104	132	84	83	236
9.	सिविल विमानन	—	—	—	—	—	—	—	—	—
10.	सिविल सचिवालय	—	—	—	—	—	—	—	—	—
11.	मुख्य बिजली निरीक्षक	—	—	—	6	6	—	—	—	—
12.	चकबन्दी	—	125	—	—	—	—	—	—	77
13.	सहकारिता	88	75	50	25	80	24	39	49	176
14.	अर्थ तथा सांख्यिकीय विश्लेषण	14	18	15	17	12	8	13	16	19
15.	शिक्षा	6,639	4,011	4,581	3,883	5,021	3,006	4,712	3,722	10,737
16.	चुनाव	13	10	6	10	12	8	7	8	13
17.	रोजगार	30	37	15	23	23	8	8	18	31
18.	आबकारी एवं कराधान	159	89	100	314	219	40	104	91	17
19.	वित्तायुक्त	—	—	—	—	—	—	—	—	—
20.	मत्स्य-पालन	40	25	22	30	33	29	17	16	28
21.	खाद्य एवं आपूर्ति	82	54	36	84	66	21	51	41	68
22.	वन एवं वन्य प्राणी	116	144	102	113	121	96	116	143	260

विविध

31 मार्च, 2009 को हरियाणा सरकार के कर्मचारियों का विभाग तथा जिला के अनुसार वितरण

संख्या 35.11 (जारी)

क्रम संख्या	विभाग	जिला					
		जीन्द	हिसार	फतेहाबाद	सिरसा	चण्डीगढ़ एवं हरियाणा से बाहर	जोड़
		20	21	22	23	24	25
1.	महाधिवक्ता	—	—	—	—	277	277
2.	महाप्रशासक तथा सरकारी न्यायी एवं खजांची पुर्न- अक्षय निधि	—	—	—	—	11	11
3.	कृषि	209	280	92	250	402	3,726
4.	पशुपालन एवं डेयरी	509	1,162	296	489	154	7,049
5.	पुरातत्व	—	3	—	—	50	53
6.	वास्तुकला	—	—	—	—	145	145
7.	अभिलेखागार	—	4	—	—	21	38
8.	आयुष	161	193	72	118	43	2,419
9.	सिविल विमानन	—	—	—	—	43	43
10.	सिविल सचिवालय	—	—	—	—	1,489	1,489
11.	मुख्य बिजली निरीक्षक	—	10	—	—	32	54
12.	चकबन्दी	—	—	—	—	26	228
13.	सहकारिता	81	189	46	56	156	1,571
14.	अर्थ तथा सांख्यिकीय विश्लेषण	19	24	14	12	192	508
15.	शिक्षा	6,950	7,668	4,593	6,585	619	1,06,973
16.	चुनाव	13	15	10	12	54	260
17.	रोजगार	20	38	6	20	83	492
18.	आबकारी एवं कराधान	94	177	60	97	173	2,511
19.	वित्तायुक्त	—	—	—	—	617	617
20.	मत्स्य-पालन	27	22	14	18	54	566
21.	खाद्य एवं आपूर्ति	101	89	50	73	213	1,723
22.	वन एवं वन्य प्राणी	84	323	96	132	212	3,153

विविध

31 मार्च, 2009 को हरियाणा सरकार के कर्मचारियों का विभाग तथा जिला के अनुसार वितरण

संख्या 35.11 (जारी)

क्रम संख्या	विभाग	जिला							
		अम्बाला	पंचकूला	यमुनानगर	कुरुक्षेत्र	कैथल	करनाल	पानीपत	पलवल
1	2	3	4	5	6	7	8	9	10
23.	स्वास्थ्य एवं चिकित्सा	915	704	524	731	665	1,104	842	342
24.	गृह रक्षी	25	57	19	13	18	19	16	—
25.	सत्कारिता	—	—	—	—	—	—	—	—
26.	उद्योग एवं वाणिज्य	27	12	48	21	18	24	34	1
27.	औद्योगिक प्रशिक्षण एवं व्यावसायिक शिक्षा	165	60	111	73	119	139	109	76
28.	संस्थागत वित्त एवं साख नियन्त्रण	—	—	—	—	—	—	—	—
29.	सिंचाई	402	143	422	491	832	959	438	227
30.	श्रम	21	9	24	14		10	51	—
31.	भू-अभिलेख	—	—	—	—	—	—	—	—
32.	विधि एवं विधायी	—	—	—	—	15	—	—	12
33.	लाटरी	—	—	—	—	—	—	—	—
34.	शहरी स्थानीय निकाय	—	—	—	—	—	—	—	—
35.	स्थानीय निधि लेखा	—	—	—	15	—	—	—	—
36.	पंचायत	109	53	105	141	136	206	105	87
37.	पंचायती राज	35	18	23	30	35	32	26	
38.	पुलिस	3,808	1,185	1,171	1,408	1,190	5,326	1,665	814
39.	जेल	255	—	—	90	41	373	27	30
40.	मुद्रण एवं लेखन सामग्री	9	270	4	4	5	59	5	6
41.	अभियोजन	46	28	40	23	23	33	38	—
42.	लोक निमार्ण विभाग (भवन एवं सड़के)	761	703	274	355	328	860	269	206

विविध

31 मार्च, 2009 को हरियाणा सरकार के कर्मचारियों का विभाग तथा जिला के अनुसार वितरण

संख्या 35.11 (जारी)

क्रम संख्या	विभाग	जिला						
		सोनीपत	रोहतक	झज्जर	फरीदाबाद	गुड़गांव	मेवात	रिवाड़ी
1	2	11	12	13	14	15	16	17
23.	स्वास्थ्य एवं चिकित्सा	1,299	3,580	761	708	653	328	593
24.	गृह रक्षी	22	17	19	18	21	11	15
25.	सहकारिता	—	—	—	—	—	—	—
26.	उद्योग एवं वाणिज्य	47	27	25	52	31	17	21
27.	औद्योगिक प्रशिक्षण एवं व्यावसायिक शिक्षा	158	293	77	150	148	43	74
28.	संस्थागत वित्त एवं साख नियन्त्रण	—	—	—	—	—	—	—
29.	सिंचाई	619	1,351	395	474	176	240	578
30.	श्रम	18	24	9	82	153		9
31.	भू-अभिलेख	—	—	—	—	—	—	—
32.	विधि एवं विधायी	—	—	—	—	—	—	—
33.	लाटरी	—	—	—	—	—	—	—
34.	शहरी स्थानीय निकाय	—	—	—	—	—	—	—
35.	स्थानीय निधि लेखा	—	16	—	15	—	—	—
36.	पंचायत	177	106	129	57	93	128	129
37.	पंचायती राज	32	35	33	24	36		20
38.	पुलिस	2,089	2,215	1,474	2475	5,513	690	1,255
39.	जेल	105	167	—	19	329		41
40.	मुद्रण एवं लेखन सामग्री	5	9	3	8	5		5
41.	अभियोजन	28	43	21	45	33		36
42.	लोक निमार्ण विभाग (भवन एवं सड़के)	381	843	292	323	503	163	172

विविध

31 मार्च, 2009 को हरियाणा सरकार के कर्मचारियों का विभाग तथा जिला के अनुसार वितरण

संख्या 35.11 (जारी)

क्रम संख्या	विभाग	जिला							जोड़
		महेन्द्रगढ़	भिवानी	जीन्द	हिसार	फतेहाबाद	सिरसा	चण्डीगढ़ एवं हरियाणा से बाहर	
1	2	18	19	20	21	22	23	24	25
23.	स्वास्थ्य एवं चिकित्सा	154	1,499	961	695	563	471	495	18,587
24.	गृह रक्षी	14	32	18	20	11	24	37	446
25.	सहकारिता	—	—	—	—	—	—	282	282
26.	उद्योग एवं वाणिज्य	21	35	33	31	18	24	152	719
27.	औद्योगिक प्रशिक्षण एवं व्यावसायिक शिक्षा	137	109	128	145	53	142	228	2,737
28.	संस्थागत वित्त एवं साख नियन्त्रण	—	—	—	—	—	—	12	12
29.	सिंचाई	477	2,084	691	1,538	579	794	803	14,713
30.	श्रम		9		15	—	11	101	560
31.	भू-अभिलेख	—	—	—	—	—	—	35	35
32.	विधि एवं विधायी	—	—	—	—	—	—	86	113
33.	लाटरी	—	—	—	—	—	—	31	31
34.	शहरी स्थानीय निकाय	—	—	—	—	—	—	107	107
35.	स्थानीय निधि लेखा	—	16	—	23	—	—	193	278
36.	पंचायत	141	254	204	43	133	145	82	2,763
37.	पंचायती राज	24	46	32	210	25	29	42	787
38.	पुलिस	831	1,292	1,164	2,708	1212	1,546	3,208	44,239
39.	जेल	100	123	109	321	—	94	49	2,273
40.	मुद्रण एवं लेखन सामग्री	5	4	13	9	—	5	294	727
41.	अभियोजन	30	42	40	53	37	35	43	717
42.	लोक निमार्ण विभाग (भवन एवं सड़के)	245	438	322	836	179	261	368	9,082

विविध

31 मार्च, 2009 को हरियाणा सरकार के कर्मचारियों का विभाग तथा जिला के अनुसार वितरण

संख्या 35.11 (जारी)

क्रम संख्या	विभाग	जिला						
		अम्बाला	पंचकूला	यमुनानगर	कुरुक्षेत्र	कैथल	करनाल	पानीपत
1	2	3	4	5	6	7	8	9
43.	लोक निर्माण विभाग (जन स्वास्थ्य)	1,378	423	617	596	684	757	608
44.	लोक सम्पर्क	45	26	25	41	39	50	35
45.	हरियाणा लोक सेवा आयोग	—	—	—	—	—	—	—
46.	पुर्नास्थापन	7	—	—	4	—	9	6
47.	हरियाणा राज भवन	—	—	—	—	—	—	—
48.	विज्ञान एवं प्रौद्योगिकी	—	—	—	—	—	—	—
49.	खेल एवं युवा कल्याण	29	36	20	28	15	28	13
50.	अल्प बचत	—	—	—	—	—	—	—
51.	सामाजिक न्याय एवं अधिकारिता	19	7	24	22	23	37	49
52.	राज सतर्कता ब्यूरो	—	—	—	—	—	—	—
53.	हरियाणा कर्मचारी चयन आयोग	—	—	—	—	—	—	—
54.	पूर्ति एवं निपटान	—	—	—	—	—	—	—
55.	विशेष जांच एजैन्सी	—	—	—	—	—	—	—
56.	तकनीकी शिक्षा	274	21	—	—	—	150	—
57.	पर्यटन	—	—	—	—	—	—	34
58.	नगर एवं ग्राम योजनाकार	26	52	12	27	13	21	14
59.	परिवहन	1,127	14	848	898	862	1,029	676
60.	खजाना एवं लेखा	45	33	33	36	43	65	34
61.	शहरी सम्पदा	163	21	—	—	—	—	—
62.	हरियाणा विधान सभा	—	—	—	—	—	—	—
63.	अनुसूचित जातियां एवं पिछड़े वर्ग कल्याण	22	21	20	28	19	33	19

विविध

31 मार्च, 2009 को हरियाणा सरकार के कर्मचारियों का विभाग तथा जिला के अनुसार वितरण

संख्या 35.11 (जारी)

क्रम संख्या	विभाग	जिला								
		पलवल	सोनीपत	रोहतक	झज्जर	फरीदाबाद	गुड़गांव	मेवात	रिवाड़ी	महेन्द्रगढ़
1	2	10	11	12	13	14	15	16	17	18
43.	लोक निर्माण विभाग (जन स्वास्थ्य)	671	1,212	839	609	251	853	303	558	929
44.	लोक सम्पर्क	21	63	67	33	47	—	27	35	35
45.	हरियाणा लोक सेवा आयोग	—	—	—	0	—	—	—	—	—
46.	पुर्नास्थापन	—	—	7	6	10	—	—	5	—
47.	हरियाणा राज भवन	—	—	—	—	—	—	—	—	—
48.	विज्ञान एवं प्रौद्योगिकी	—	—	—	—	—	—	—	—	—
49.	खेल एवं युवा कल्याण	2	279	46	19	28	—	3	19	15
50.	अल्प बचत	—	—	—	—	—	—	—	—	—
51.	सामाजिक न्याय एवं अधिकारिता		44	29	19	34	23	9	24	34
52.	राज सतर्कता ब्यूरो	—	—	—	—	—	80	—	—	—
53.	हरियाणा कर्मचारी चयन आयोग	—	—	—	—	—	—	—	—	—
54.	पूर्ति एवं निपटान	—	—	—	—	—	—	—	—	—
55.	विशेष जांच एजैन्सी	—	—	68	—	—	—	—	—	—
56.	तकनीकी शिक्षा	82	116	—	132	73	128	—	—	86
57.	पर्यटन	—	—	—	—	—	—	—	—	—
58.	नगर एवं ग्राम योजनाकार	—	29	25	18	31	75	5	18	11
59.	परिवहन	—	1,175	930	721	1019	1010	—	718	572
60.	खजाना एवं लेखा	—	32	39	18	37	50	—	22	30
61.	शहरी सम्पदा	—	—	—	—	22	—	—	—	—
62.	हरियाणा विधान सभा	—	—	—	—	—	—	—	—	—
63.	अनुसूचित जातियां एवं पिछड़े वर्ग कल्याण	10	31	59	28	27	19	20	40	31

विविध

31 मार्च, 2009 को हरियाणा सरकार के कर्मचारियों का विभाग तथा जिला के अनुसार वितरण

संख्या 35.11 (जारी)

क्रम संख्या	विभाग	जिला										चण्डीगढ़ एवं हरियाणा से बाहर	जोड़
		फरीदाबाद	गुड़गांव	मेवात	रिवाड़ी	महेन्द्रगढ़	भिवानी	जीन्द	हिसार	फतेहाबाद	सिरसा		
		14	15	16	17	18	19	20	21	22	23	24	25
43.	लोक निर्माण विभाग (जन स्वास्थ्य)	251	853	303	558	929	1,461	891	1,032	535	1,081	178	16,466
44.	लोक सम्पर्क	47	—	27	35	35	57	63	63	40	41	311	1,197
45.	हरियाणा लोक सेवा आयोग	—	—	—	—	—	—	—	—	—	—	104	104
46.	पुर्नास्थापन	10	—	—	5	—	7		11	—	—	44	125
47.	हरियाणा राज भवन	—	—	—	—	—	—	—	—	—	—	98	98
48.	विज्ञान एवं प्रौद्योगिकी	—	—	—	—	—	—	—	—	—	—	13	13
49.	खेल एवं युवा कल्याण	28	—	3	19	15	50	32	38	13	27	76	853
50.	अल्प बचत	—	—	—	—	—	—	—	—	—	—	10	10
51.	सामाजिक न्याय एवं अधिकारिता	34	23	9	24	34	22	31	25	11	17	81	584
52.	राज सतर्कता ब्यूरो	—	80	—	—	—	—	—	13	—	—	162	255
53.	हरियाणा कर्मचारी चयन आयोग	—	—	—	—	—	—	—	—	—	—	77	77
54.	पूर्ति एवं निपटान	—	—	—	—	—	—	—	—	—	—	50	50
55.	विशेष जांच एजैन्सी	—	—	—	—	—	—	—	—	—	—	11	79
56.	तकनीकी शिक्षा	73	128	—	—	86	—	—	205	—	257	95	1,619
57.	पर्यटन	—	—	—	—	—	—	—	—	—		31	65
58.	नगर एवं ग्राम योजनाकार	31	75	5	18	11	21	21	43	11	—	70	565
59.	परिवहन	1019	1010	—	718	572	1,051	985	1,217	931	808	2,070	18661
60.	खजाना एवं लेखा	37	50	—	22	30	42	38	17	33	36	88	771
61.	शहरी सम्पदा	22	—	—	—	—	—	—	26	—	—	17	249
62.	हरियाणा विधान सभा	—	—	—	—	—	—	—	—	—	—	279	279
63.	अनुसूचित जातियां एवं पिछड़े वर्ग कल्याण	27	19	20	40	31	49	50	33	23	30	82	694

विविध

31 मार्च, 2009 को हरियाणा सरकार के कर्मचारियों का विभाग तथा जिला के अनुसार वितरण

संख्या 35.11 (समाप्त)

क्रम संख्या	विभाग	जिला										
		अम्बाला	पंचकूला	यमुनानगर	कुरुक्षेत्र	कैथल	करनाल	पानीपत	पलवल	सोनीपत	रोहतक	झज्जर
1	2	3	4	5	6	7	8	9	10	11	12	13
64.	आयुक्त / उपायुक्त	321	151	267	279	292	334	247	163	278	231	281
65.	जिले एवं सैशन जज	355	166	206	245	185	355	87		289	275	204
66.	उद्यान	18	35	14	31	20	56	21	13	32	22	16
67.	खनन एवं भूविज्ञान	7	15	6	4	—	—	6	—	7	6	—
68.	इलैक्ट्रॉनिक्स	—	—	—	—	—	—	—	—		—	—
69.	ग्रामीण विकास	—	3	—	—	12	—	—	—	17	—	14
70.	पर्यावरण	—	—	—	16	—	—	—	—	—	—	12
71.	महिला एवं बाल विकास	1,059	552	1,693	1,512	1,780	1,636	1,415	1,399	2,226	1,589	1,629
72.	अक्षय ऊर्जा स्त्रोत	2	2	4	4	3	5	4	—	3	5	—
73.	अन्य	—	10	7	14	8	12	10	—	20	41	32
कुल जोड़		18,477	8,144	12,168	13,434	13,310	20,919	11,137	6,351	18,751	18,233	12,465

विविध

31 मार्च, 2009 को हरियाणा सरकार के कर्मचारियों का विभाग तथा जिला के अनुसार वितरण

संख्या 35.11 (समाप्त)

क्रम संख्या	विभाग	जिला						
		फरीदाबाद	गुड़गांव	मेवात	रिवाड़ी	महेन्द्रगढ़	भिवानी	जीन्द
		14	15	16	17	18	19	20
64.	आयुक्त / उपायुक्त	198	328	237	320	257	454	479
65.	जिले एवं सैशन जज	425	352	12	203	164	261	223
66.	उद्यान	21	19	18	9	15	23	32
67.	खनन एवं भूविज्ञान	28	32	—	7	7	13	3
68.	इलैक्ट्रॉनिक्स	—	—	—	—	—	—	—
69.	ग्रामीण विकास	—	2	—	—	—	—	—
70.	पर्यावरण	17	—	—	—	—	—	—
71.	महिला एवं बाल विकास	1004	1,217	1,920	1,588	1,592	2,806	2,202
72.	अक्षय ऊर्जा स्त्रोत	4	2	1	1	4	4	3
73.	अन्य	12	14	—	19	24	30	20
कुल जोड़		12,525	18,029	7,628	11,978	10,687	24,806	17,056

विविध

31 मार्च, 2009 को हरियाणा सरकार के कर्मचारियों का विभाग तथा जिला के अनुसार वितरण

संख्या 35.11 (समाप्त)

क्रम संख्या	विभाग	जिला			चण्डीगढ़ एवं हरियाणा से बाहर	जोड़
		हिसार	फतेहाबाद	सिरसा		
		21	22	23	24	25
64.	आयुक्त / उपायुक्त	490	392	513	30	6,542
65.	जिले एवं सैशन जज	280	215	116	—	4,618
66.	उद्यान	40	24	29	58	566
67.	खनन एवं भूविज्ञान	6	—	4	85	236
68.	इलैक्ट्रॉनिक्स	—	—	—	10	10
69.	ग्रामीण विकास	—	—	—	50	98
70.	पर्यावरण	—	—	—	26	71
71.	महिला एवं बाल विकास	2,487	1,486	1,748	112	34,652
72.	अक्षय ऊर्जा स्त्रोत	3	2	4	27	87
73.	अन्य	30	26	12	—	341
कुल जोड़		22,903	11,901	16,188	16,059	3,23,149

प्राप्ति स्थान :- अर्थ तथा सांख्यिकीय विश्लेषण विभाग, हरियाणा।

विविध

31 मार्च, 2009 को हरियाणा सरकार के कर्मचारियों का श्रेणी तथा विभाग अनुसार वितरण

संख्या 35.12

क्रम संख्या	विभाग	वर्ग I	वर्ग II	वर्ग III	वर्ग IV
1	2	3	4	5	6
1.	महाधिवक्ता	130	7	83	40
2.	महाप्रशासक तथा सरकारी न्यायी एवं खजांची पुर्नअक्षय निधि	—	1	8	2
3.	कृषि	52	221	2,386	1,016
4.	पशुपालन एवं डेयरी	557	252	3,011	3,194
5.	पुरातत्व	—	4	25	24
6.	वास्तुकला	15	7	98	25
7.	अभिलेखागार	1	5	23	8
8.	आयुष	5	505	826	106
9.	सिविल विमानन	4	1	18	18
10	सिविल सचिवालय	89	133	905	362
11	मुख्य बिजली निरीक्षक	6	2	28	17
12	चकबन्दी	2	4	175	45
13	सहकारिता	8	37	1,248	228
14	अर्थ तथा सांख्यिकीय विश्लेषण	8	66	313	82
15	शिक्षा	131	12,241	63,051	9,090
16	चुनाव	2	11	157	50
17	रोजगार	15	41	298	118
18	आबकारी एवं कराधान	57	213	1,481	716
19	वित्तायुक्त	47	74	345	151
20	मत्स्य-पालन	5	30	240	260
21	खाद्य एवं आपूर्ति	17	79	1,079	476
22	वन एवं वन्य प्राणी	41	47	2,178	798
23	स्वास्थ्य एवं चिकित्सा	1,227	1,076	9,977	4,418
24	गृह रक्षी	5	12	283	122
25	सत्कारिता	1	3	85	183

विविध

31 मार्च, 2009 को हरियाणा सरकार के कर्मचारियों का श्रेणी तथा विभाग अनुसार वितरण

संख्या 35.12 (जारी)

क्रम संख्या	विभाग	तदर्थ	फुटकर राशि से वेतन प्राप्त	कार्य प्रभारित	संविदा आधार	कुल जोड़	कुल जोड़ से प्रतिशतता
1	2	7	8	9	10	11	12
1.	महाधिवक्ता		17			277	0.09
2.	महाप्रशासक तथा सरकारी न्यायी एवं खजांची पुर्नअक्षय निधि	—	—	—	—	11	0.00
3.	कृषि	—	44	—	7	3,726	1.15
4.	पशुपालन एवं डेयरी	—	32	—	3	7,049	2.18
5.	पुरातत्व	—	—	—	—	53	0.02
6.	वास्तुकला	—	—	—	—	145	0.04
7.	अभिलेखागार	—	1	—	—	38	0.01
8.	आयुष	—	916	—	61	2,419	0.75
9.	सिविल विमानन	—	1	—	1	43	0.01
10	सिविल सचिवालय	—	—	—	—	1,489	0.46
11	मुख्य बिजली निरीक्षक	—	—	—	1	54	0.02
12	चकबन्दी	—	2	—	—	228	0.07
13	सहकारिता	—	46	—	4	1,571	0.49
14	अर्थ तथा सांख्यिकीय विश्लेषण	—	30	1	8	508	0.16
15	शिक्षा	41	7,976	1,445	12,998	1,06,973	33.10
16	चुनाव	1	12	—	27	260	0.08
17	रोजगार	—	18	—	2	492	0.15
18	आबकारी एवं कराधान	—	12	—	32	2,511	0.78
19	वित्तायुक्त	—	—	—	—	617	0.19
20	मत्स्य-पालन	—	27	2	2	566	0.18
21	खाद्य एवं आपूर्ति	2	23	—	47	1,723	0.53
22	वन एवं वन्य प्राणी	—	46	5	38	3,153	0.98
23	स्वास्थ्य एवं चिकित्सा	1	207	11	1,670	18,587	5.75
24	गृह रक्षी	—	20	—	4	446	0.14
25	सत्कारिता	—	1	3	6	282	0.09

विविध

31 मार्च, 2009 को हरियाणा सरकार के कर्मचारियों का श्रेणी तथा विभाग अनुसार वितरण

संख्या 35.12 (जारी)

क्रम संख्या	विभाग	वर्ग I	वर्ग II	वर्ग III	वर्ग IV
1	2	3	4	5	6
26.	उद्योग एवं वाणिज्य	37	16	425	196
27.	औद्योगिक प्रशिक्षण एवं व्यावसायिक शिक्षा	36	88	1,526	585
28.	संस्थागत वित्त एवं साख नियन्त्रण	—	1	8	2
29.	सिंचाई	158	320	6,372	7,761
30.	श्रम	23	63	296	128
31.	भू-अभिलेख	1	4	24	6
32.	विधि एवं विधायी	15	20	51	23
33.	लाटरी	1	2	13	5
34.	शहरी विकास	8	4	69	26
35.	स्थानीय निधि लेखा	3	32	218	25
36.	पंचायत	4	142	2,123	442
37.	पंचायती राज	26	117	540	82
38.	पुलिस	99	237	40,816	2,313
39.	जेल	38	34	1,968	233
40.	मुद्रण एवं लेखन सामग्री	1	3	428	289
41.	अभिश्योजन	22	233	304	105
42.	लोक निमार्ण विभाग (भवन एवं सड़के)	84	236	3,331	5,380
43.	लोक निर्माण विभाग (जन स्वास्थ्य)	73	183	5,840	9,667
44.	लोक सम्पर्क	9	58	499	503
45.	हरियाणा लोक सेवा आयोग	15	7	55	21
46.	पुर्नस्थापना	1	6	77	36
47.	हरियाणा राज भवन	5	4	38	44
48.	विज्ञान एवं प्रौद्योगिकी	1	3	6	3
49.	खेल एवं युवा कल्याण	2	256	350	233

विविध

31 मार्च, 2009 को हरियाणा सरकार के कर्मचारियों का श्रेणी तथा विभाग अनुसार वितरण

संख्या 35.12 (जारी)

क्रम संख्या	विभाग	तदर्थ	फुटकर राशि से वेतन प्राप्त	कार्य प्रभारित	संविदा आधार	कुल जोड़	कुल जोड़ से प्रतिशतता
		7	8	9	10	11	12
26.	उद्योग एवं वाणिज्य	—	36	—	9	719	0.22
27.	औद्योगिक प्रशिक्षण एवं व्यावसायिक शिक्षा	1	34	18	449	2,737	0.85
28.	संस्थागत वित्त एवं साख नियन्त्रण	—	1	—	—	12	0.00
29.	सिंचाई	—	7	12	83	14,713	4.55
30.	श्रम	—	1	—	49	560	0.17
31.	भू-अभिलेख	—	—	—	—	35	0.01
32.	विधि एवं विधायी	—	1	—	3	113	0.03
33.	लाटरी	—	9	—	1	31	0.01
34.	शहरी विकास	—	—	—	—	107	0.03
35.	स्थानीय निधि लेखा	—	—	—	—	278	0.09
36.	पंचायत	4	43	—	5	2,763	0.86
37.	पंचायती राज	—	13	7	2	787	0.24
38.	पुलिस	—	741	—	33	44,239	13.69
39.	जेल	—	—	—	—	2,273	0.70
40.	मुद्रण एवं लेखन सामग्री	—	6	—	—	727	0.22
41.	अभिश्योजन	—	21	—	32	717	0.22
42.	लोक निमार्ण विभाग (भवन एवं सड़के)	—	14	2	35	9,082	2.81
43.	लोक निर्माण विभाग (जन स्वास्थ्य)	—	18	11	674	16,466	5.10
44.	लोक सम्पर्क	—	92	6	30	1,197	0.37
45.	हरियाणा लोक सेवा आयोग	—	—	—	6	104	0.03
46.	पुर्नस्थापना	—	5	—	—	125	0.04
47.	हरियाणा राज भवन	—	—	—	7	98	0.03
48.	विज्ञान एवं प्रौद्योगिकी	—	—	—	—	13	0.01
49.	खेल एवं युवा कल्याण	—	3	—	9	853	0.26

विविध

31 मार्च, 2009 को हरियाणा सरकार के कर्मचारियों का श्रेणी तथा विभाग अनुसार वितरण

संख्या 35.12 (जारी)

क्रम संख्या	विभाग	वर्ग I	वर्ग II	वर्ग III	वर्ग IV
1	2	3	4	5	6
50.	अल्प बचत	1	—	6	3
51.	सामाजिक न्याय एवं अधिकारिता	6	27	371	99
52.	राज सतर्कता ब्यूरो	13	9	192	19
53.	हरियाणा कर्मचारी चयन आयोग	10	5	48	14
54.	पूर्ति एवं निपटान	4	1	34	8
55.	विशेष जांच एजैन्सी	3	5	60	2
56.	तकनीकी शिक्षा	189	549	454	309
57.	पर्यटन	1	4	40	20
58.	नगर एवं ग्राम योजनाकार	45	18	384	116
59.	परिवहन	42	96	14,022	1,926
60.	खजाना एवं लेखा	2	71	419	189
61.	शहरी सम्पदा	3	9	96	131
62.	हरियाणा विधान सभा	7	19	191	62
63.	अनुसूचित जातियां एवं पिछड़े वर्ग कल्याण	2	25	349	217
64.	आयुक्त / उपायुक्त	138	258	4,829	1,274
65.	जिला एवं सैशन जज	268	15	2,742	1,500
66.	उद्यान	5	33	208	315
67.	खनन एवं भू - विज्ञान	4	17	92	123
68.	इलैक्ट्रोनिक्स	—	1	6	3
69.	ग्रामीण विकाश	1	3	84	9
70.	पर्यावरण	5	4	32	25
71.	महिला एवं बाल विकास	3	174	1,174	257
72.	अक्षय ऊर्जा स्रोत	3	11	47	26
73.	अन्य	21	8	204	102
	जोड़	3,863	18,503	1,79,782	56,406

विविध

31 मार्च, 2009 को हरियाणा सरकार के कर्मचारियों का श्रेणी तथा विभाग अनुसार वितरण

संख्या 35.12 (समाप्त)

क्रम संख्या	विभाग	तदर्थ	फुटकर राशि से वेतन प्राप्त	कार्य प्रभारित	संविदा आधार	कुल जोड़	कुल जोड़ से प्रतिशतता
		7	8	9	10	11	12
50.	अल्प बचत	—	—	—	—	10	0.00
51.	सामाजिक न्याय एवं अधिकारिता	—	78	—	3	584	0.18
52.	राज सतर्कता ब्यूरो	—	20	—	2	255	0.08
53.	हरियाणा कर्मचारी चयन आयोग	—	—	—	—	77	0.03
54.	पूर्ति एवं निपटान	—	3	—	—	50	0.02
55.	विशेष जांच एजैन्सी	—	8	—	1	79	0.03
56.	तकनीकी शिक्षा	20	70	—	28	1,619	0.50
57.	पर्यटन	—	—	—	—	65	0.02
58.	नगर एवं ग्राम योजनाकार	—	1	—	1	565	0.18
59.	परिवहन	—	151	26	2,398	18,661	5.77
60.	खजाना एवं लेखा	—	83	—	7	771	0.24
61.	शहरी सम्पदा	—	1	—	9	249	0.08
62.	हरियाणा विधान सभा	—	—	—	—	279	0.09
63.	अनुसूचित जातियां एवं पिछड़े वर्ग कल्याण	—	101	—	—	694	0.21
64.	आयुक्त / उपायुक्त	—	17	—	26	6,542	2.02
65.	जिला एवं सैशन जज	3	18	12	60	4,618	1.43
66.	उद्यान	—	2	3	—	566	0.18
67.	खनन एवं भू - विज्ञान	—	—	—	—	236	0.07
68.	इलैक्ट्रोनिक्स	—	—	—	—	10	0.00
69.	ग्रामीण विकाश	—	1	—	—	98	0.03
70.	पर्यावरण	—	—	1	4	71	0.02
71.	महिला एवं बाल विकास	1	33,033	5	5	34,652	10.72
72.	अक्षय ऊर्जा स्रोत	—	—	—	—	87	0.03
73.	अन्य	—	4	—	2	341	0.11
	जोड़	74	44,067	1,570	18,884	3,23,149	100.00

प्राप्ति स्थान :- अर्थ तथा सांख्यिकीय विश्लेषण विभाग, हरियाणा।

* इन आंकड़ों में आंगनवाडी वर्करज व हैल्पर्ज भी सम्मिलित हैं।

विविध

हरियाणा सरकार के लिंगवार अनुसूचित जातियों, पिछड़ी जातियों, भूतपूर्व सैनिक, तदर्थ तथा विकलांग कर्मचारियों की संख्या (31 मार्च, 2009 को)

संख्या 35.13

श्रेणी	अनुसूचित जाति			पिछड़े वर्ग		
	पुरुष	स्त्री	जोड़	पुरुष	स्त्री	जोड़
1	2	3	4	5	6	7
I	338	60	398	239	38	277
II	1,636	609	2,245	1,959	643	2,602
III	22,657	4,064	26,721	25,845	4,910	30,755
IV	15,501	2,619	18,120	8,384	1,143	9,527
तदर्थ	12	1	13	4	1	5
फुटकर राशि से वेतन प्राप्त कार्य प्रभारित एवं संविदा आधार	5,591	10,226	15,817	2,602	7,509	10,111
जोड़	45,735	17,579	63,314	39,033	14,244	53,277

विविध

हरियाणा सरकार के लिंगवार अनुसूचित जातियों, पिछड़ी जातियों, भूतपूर्व सैनिक, तदर्थ तथा विकलांग कर्मचारियों की संख्या (31 मार्च, 2009 को)

संख्या 35.13 (समाप्त)

श्रेणी	भूतपूर्व सैनिक			विकलांग		
	पुरुष	स्त्री	जोड़	पुरुष	स्त्री	जोड़
	8	9	10	11	12	13
I	34	0	34	34	9	43
II	158	22	180	202	66	268
III	3,165	140	3,305	1,804	425	2,229
IV	681	48	729	699	71	770
तदर्थ	—	—	—	—	1	1
फुटकर राशि से वेतन प्राप्त कार्य प्रभारित एवं संविदा आधार	149	31	180	114	429	543
जोड़	**4,187**	**241**	**4,428**	**2,853**	**1,001**	**3,854**

प्राप्ति स्थान :- अर्थ तथा सांख्यिकीय विश्लेषण विभाग, हरियाणा।

विविध

31 मार्च, 2009 को हरियाणा सरकार के कर्मचारियों का धर्मानुसार वितरण

संख्या 35.14

क्रम संख्या	धर्म	वर्ग I	वर्ग II	वर्ग III	वर्ग IV	तदर्थ	फुटकर राशि से वेतन प्राप्त कार्य प्रभारित एवं संविदा आधार	जोड़
	1	2	3	4	5	6	7	8
1.	हिन्दू	3,759	17,878	1,72,048	54,656	71	58,921	3,07,333
2.	मुस्लिम	23	98	2,060	741	1	3,285	6,208
3.	सिक्ख	79	512	5,409	928	2	2,100	9,030
4.	ईसाई	2	5	105	22	—	51	185
5.	अन्य	—	10	160	59	—	164	393
जोड़		**3,863**	**18,503**	**1,79,782**	**56,406**	**74**	**64,521**	**3,23,149**

प्राप्ति स्थान :- अर्थ तथा सांख्यिकीय विश्लेषण विभाग, हरियाणा ।

विभाग तथा लिंग अनुसार हरियाणा सरकार के कर्मचारियों की संख्या

विविध

31 मार्च, 2009 को हरियाणा सरकार के अधीन विभाग तथा लिंग के अनुसार कर्मचारियों का वितरण

संख्या 35.15

क्रम संख्या	विभाग	वर्ग I			वर्ग II			वर्ग III		
		पुरुष	स्त्री	जोड़	पुरुष	स्त्री	जोड़	पुरुष	स्त्री	जोड़
1	2	3	4	5	6	7	8	9	10	11
1.	महाधिवक्ता	115	15	130	5	2	7	70	13	83
2.	महाप्रशासक तथा सरकारी न्यायी एवं खजांची पुर्नअक्षय निधि	—	—	—	1	—	1	7	1	8
3.	कृषि	51	1	52	216	5	221	2,232	154	2,386
4.	पशुपालन एवं डेयरी	535	22	557	238	14	252	2,918	93	3,011
5.	पुरातत्व	—	—	—	4	—	4	22	3	25
6.	वास्तुकला	14	1	15	6	1	7	56	42	98
7.	अभिलेखागार	—	1	1	4	1	5	21	2	23
8.	आयुष	5	—	5	391	114	505	407	419	826
9.	सिविल विमानन	4	—	4	1	—	1	16	2	18
10.	सिविल सचिवालय	82	7	89	107	26	133	706	199	905
11.	मुख्य बिजली निरीक्षक	6	—	6	2	—	2	26	2	28
12.	चकबन्दी	2	—	2	4	—	4	172	3	175
13.	सहकारिता	6	2	8	35	2	37	1,138	110	1,248
14.	अर्थ तथा सांख्यिकीय विश्लेषण	8	—	8	59	7	66	246	67	313
15.	शिक्षा	98	33	131	7,990	4,251	12,241	39,121	23,930	63,051
16.	चुनाव	2	—	2	11	—	11	140	17	157
17.	रोजगार	13	2	15	28	13	41	257	41	298
18.	आबकारी एवं कराधान	50	7	57	190	23	213	1,351	130	1,481
19.	वित्तायुक्त	41	6	47	51	23	74	285	60	345
20.	मतस्य-पालन	5	—	5	29	1	30	204	36	240
21.	खाद्य एवं आपूर्ति	13	4	17	72	7	79	987	92	1,079
22.	वन एवं वन्य प्राणी	40	1	41	46	1	47	2,069	109	2,178
23.	स्वास्थ्य एवं चिकित्सा	966	261	1,227	726	350	1,076	4,983	4,994	9,977
24.	गृह रक्षी	5	—	5	11	1	12	266	17	283
25.	सत्कारिता	1	—	1	3	—	3	83	2	85

विविध

31 मार्च, 2009 को हरियाणा सरकार के अधीन विभाग तथा लिंग के अनुसार कर्मचारियों का वितरण

संख्या 35.15 (जारी)

क्रम संख्या	विभाग	वर्ग IV			तदर्थ			फुटकर राशि से वेतन प्राप्त कार्य प्रभारित संविदा आधार			कुल जोड़		
		पुरुष	स्त्री	जोड़	पुरुष	स्त्री	जोड़	पुरुष	स्त्री	जोड़	पुरुष	स्त्री	जोड़
		12	13	14	15	16	17	18	19	20	21	22	23
1.	महाधिवक्ता	39	1	40	—	—	—	11	6	17	240	37	277
2.	महाप्रशासक तथा सरकारी न्यायी एवं खजांची पुर्नअक्षय निधि	2		2	—	—	—	—	—	—	10	1	11
3.	कृषि	930	86	1,016	—	—	—	40	11	51	3,469	257	3,726
4.	पशुपालन एवं डेयरी	2,870	324	3,194	—	—	—	33	2	35	6,594	455	7,049
5.	पुरातत्व	23	1	24	—	—	—	—	—	—	49	4	53
6.	वास्तुकला	22	3	25	—	—	—	—	—	—	98	47	145
7.	अभिलेखागार	8		8	—	—	—	—	1	1	33	5	38
8.	आयुष	88	18	106	—	—	—	656	321	977	1,547	872	2,419
9.	सिविल विमानन	18		18	—	—	—	1	1	2	40	3	43
10.	सिविल सचिवालय	324	38	362	—	—	—	—	—	—	1,219	270	1,489
11.	मुख्य बिजली निरीक्षक	16	1	17	—	—	—	—	1	1	50	4	54
12.	चकबन्दी	39	6	45	—	—	—	—	2	2	217	11	228
13.	सहकारिता	174	54	228	—	—	—	24	26	50	1,377	194	1,571
14.	अर्थ तथा सांख्यिकीय विश्लेषण	70	12	82	—	—	—	19	20	39	402	106	508
15.	शिक्षा	6,554	2,536	9,090	27	14	41	14,257	8,162	22,419	68,047	38,926	1,06,973
16.	चुनाव	45	5	50	1	—	1	35	4	39	234	26	260
17.	रोजगार	103	15	118	—	—	—	13	7	20	414	78	492
18.	आबकारी एवं कराधान	627	89	716	—	—	—	39	5	44	2,257	254	2,511
19.	वित्तायुक्त	142	9	151	—	—	—	—	—	—	519	98	617
20.	मतस्य-पालन	248	12	260	—	—	—	21	10	31	507	59	566
21.	खाद्य एवं आपूर्ति	434	42	476	1	1	2	44	26	70	1,551	172	1,723
22.	वन एवं वन्य प्राणी	713	85	798	—	—	—	56	33	89	2,924	229	3,153
23.	स्वास्थ्य एवं चिकित्सा	3,549	869	4,418	—	1	1	944	944	1,888	11,168	7,419	18,587
24.	गृह रक्षी	110	12	122	—	—	—	16	8	24	408	38	446
25.	सत्कारिता	175	8	183	—	—	—	10	—	10	272	10	282

विविध

31 मार्च, 2009 को हरियाणा सरकार के अधीन विभाग तथा लिंग के अनुसार कर्मचारियों का वितरण

संख्या 35.15 (जारी)

क्रम संख्या	विभाग	राजपत्रित						अराजपत्रित		
		वर्ग I			वर्ग II			वर्ग III		
		पुरुष	स्त्री	जोड़	पुरुष	स्त्री	जोड़	पुरुष	स्त्री	जोड़
1	2	3	4	5	6	7	8	9	10	11
26.	उद्योग एवं वाणिज्य	37	—	37	14	2	16	357	68	425
27.	औद्योगिक प्रशिक्षण एवं व्यावसायिक शिक्षा	36	—	36	62	26	88	1,315	211	1,526
28.	संस्थागत वित्त एवं साख नियन्त्रण	—	—	—	1	—	1	7	1	8
29.	सिंचाई	158	—	158	317	3	320	6,043	329	6,372
30.	श्रम	20	3	23	50	13	63	243	53	296
31.	भू-अभिलेख	1	—	1	3	1	4	20	4	24
32.	विधि एवं विधायी	10	5	15	15	5	20	44	7	51
33.	लाटरी	1	—	1	2	—	2	10	3	13
34.	शहरी स्थानीय निकाय	8	—	8	4	—	4	58	11	69
35.	स्थानीय निधि लेखा	3	—	3	32	—	32	184	34	218
36.	पंचायत	4	—	4	132	10	142	1,994	129	2,123
37.	पंचायती राज	26	—	26	117	—	117	523	17	540
38.	पुलिस	97	2	99	221	16	237	39,004	1,812	40,816
39.	जेल	31	7	38	33	1	34	1,866	102	1,968
40.	मुद्रण एवं लेखन सामग्री	1	—	1	3	—	3	406	22	428
41.	अभियोजना	21	1	22	225	8	233	282	22	304
42.	लोक निमार्ण विभाग (भवन एवं सड़के)	83	1	84	230	6	236	3,126	205	3,331
43.	लोक निर्माण विभाग (जन स्वास्थ्य)	73	—	73	179	4	183	5,671	169	5,840
44.	लोक सम्पर्क	9	—	9	41	17	58	408	91	499
45.	हरियाणा लोक सेवा आयोग	14	1	15	5	2	7	47	8	55
46.	पुनर्स्थापन	1	—	1	6	—	6	65	12	77
47.	हरियाणा राज भवन	4	1	5	4	—	4	34	4	38
48.	विज्ञान एवं प्रौद्योगिकी	1	—	1	3	—	3	5	1	6
49.	खेल एवं युवा कल्याण	2	—	2	218	38	256	267	83	350

विविध

31 मार्च, 2009 को हरियाणा सरकार के अधीन विभाग तथा लिंग के अनुसार कर्मचारियों का वितरण

संख्या 35.15 (जारी)

क्रम संख्या	विभाग	राजपत्रित वर्ग IV			तदर्थ			फुटकर राशि से वेतन प्राप्त, कार्य प्रभारित संविदा आधार			कुल जोड़		
		पुरुष	स्त्री	जोड़	पुरुष	स्त्री	जोड़	पुरुष	स्त्री	जोड़	पुरुष	स्त्री	जोड़
		12	13	14	15	16	17	18	19	20	21	22	23
26.	उद्योग एवं वाणिज्य	163	33	196	—	—	—	32	13	45	603	116	719
27.	औद्योगिक प्रशिक्षण एवं व्यावसायिक शिक्षा	502	83	585	1	—	1	369	132	501	2,285	452	2,737
28.	संस्थागत वित्त एवं साख नियन्त्रण	2		2	—	—	—	—	1	1	10	2	12
29.	सिंचाई	7,423	338	7,761	—	—	—	97	5	102	14,038	675	14,713
30.	श्रम	99	29	128	—	—	—	35	15	50	447	113	560
31.	भू-अभिलेख	5	1	6	—	—	—	—	—	—	29	6	35
32.	विधि एवं विधायी	22	1	23	—	—	—	2	2	4	93	20	113
33.	लाटरी	4	1	5	—	—	—	8	2	10	25	6	31
34.	शहरी स्थानीय निकाय	25	1	26	—	—	—	—	—	—	95	12	107
35.	स्थानीय निधि लेखा	24	1	25	—	—	—	—	—	—	243	35	278
36.	पंचायत	360	82	442	4	—	4	28	20	48	2,522	241	2,763
37.	पंचायती राज	71	11	82	—	—	—	13	9	22	750	37	787
38.	पुलिस	2,109	204	2,313	—	—	—	712	62	774	42,143	2,096	44,239
39.	जेल	216	17	233	—	—	—	—	—	—	2,146	127	2,273
40.	मुद्रण एवं लेखन सामग्री	262	27	289	—	—	—	2	4	6	674	53	727
41.	अभियोजना	93	12	105	—	—	—	40	13	53	661	56	717
42.	लोक निमार्ण विभाग (भवन एवं सड़के)	4,984	396	5,380	—	—	—	49	2	51	8,472	610	9,082
43.	लोक निर्माण विभाग (जन स्वास्थ्य)	9,243	424	9,667	—	—	—	699	4	703	15,865	601	16,466
44.	लोक सम्पर्क	464	39	503	—	—	—	121	7	128	1,043	154	1,197
45.	हरियाणा लोक सेवा आयोग	19	2	21	—	—	—	6	—	6	91	13	104
46.	पुनर्स्थापन	32	4	36	—	—	—	2	3	5	106	19	125
47.	हरियाणा राज भवन	41	3	44	—	—	—	7	—	7	90	8	98
48.	विज्ञान एवं प्रौद्योगिकी	3	—	3	—	—	—	—	—	—	12	1	13
49.	खेल एवं युवा कल्याण	201	32	233	—	—	—	10	2	12	698	155	853

विविध

31 मार्च, 2009 को हरियाणा सरकार के अधीन विभाग तथा लिंग के अनुसार कर्मचारियों का वितरण संख्या 35.15 (समाप्त)

क्रम सं0	विभाग	राजपत्रित						अराजपत्रित		
		वर्ग I			वर्ग II			वर्ग III		
		पुरुष	स्त्री	जोड़	पुरुष	स्त्री	जोड़	पुरुष	स्त्री	जोड़
1	2	3	4	5	6	7	8	9	10	11
50.	अल्प बचत	1	—	1	—	—	—	6	—	6
51.	सामाजिक न्याय एवं अधिकारिता	5	1	6	21	6	27	306	65	371
52.	राज सतर्कता ब्यूरो	12	1	13	9	—	9	185	7	192
53.	हरियाणा कर्मचारी चयन आयोग	9	1	10	5	—	5	47	1	48
54.	पूर्ति एवं निपटान	3	1	4	1	—	1	29	5	34
55.	विशेष जांच समिति	3	—	3	5	—	5	55	5	60
56.	तकनीकी शिक्षा	168	21	189	422	127	549	374	80	454
57.	पर्यटन	1	—	1	4	—	4	33	7	40
58.	नगर एवं ग्राम योजनाकार	39	6	45	14	4	18	337	47	384
59.	परिवहन	39	3	42	93	3	96	13,774	248	14,022
60.	खजाना एवं लेखा	2	—	2	59	12	71	346	73	419
61.	शहरी सम्पदा	3	—	3	9	—	9	83	13	96
62.	हरियाणा विधान सभा	7	—	7	17	2	19	169	22	191
63.	अनुसूचित जातियां एवं पिछड़े वर्ग कल्याण	2	—	2	22	3	25	205	144	349
64.	आयुक्त / उपायुक्त	131	7	138	251	7	258	4,527	302	4,829
65.	जिला एवं सैशन जज	212	56	268	15	—	15	2,171	571	2,742
66.	उद्यान	5	—	5	33	—	33	192	16	208
67.	खनन एवं भू - विज्ञान	4	—	4	16	1	17	80	12	92
68.	इलैक्ट्रॉनिक्स	—	—	—	1	—	1	5	1	6
69.	ग्रामीण विकास	1	—	1	3	—	3	58	26	84
70.	पर्यावरण	2	3	5	3	1	4	28	4	32
71.	महिला एवं बाल विकास	1	2	3	25	149	174	435	739	1,174
72.	अक्षय ऊर्जा स्रोत	2	1	3	11	—	11	45	2	47
73.	अन्य	20	1	21	7	1	8	200	4	204
	जोड़	3,375	488	3,863	13,193	5,310	18,503	1,43,452	36,330	1,79,782

विविध

31 मार्च, 2009 को हरियाणा सरकार के अधीन विभाग तथा लिंग के अनुसार कर्मचारियों का वितरण

संख्या 35.15 (समाप्त)

क्रम सं0	विभाग	अराजपत्रित वर्ग IV			तदर्थ			फुटकर राशि से वेतन प्राप्त, कार्य प्रभारित संविदा आधार			कुल जोड़		
		पुरुष	स्त्री	जोड़	पुरुष	स्त्री	जोड़	पुरुष	स्त्री	जोड़	पुरुष	स्त्री	जोड़
		12	13	14	15	16	17	18	19	20	21	22	23
50.	अल्प बचत	3	—	3	—	—	—	—	—	—	10		10
51.	सामाजिक न्याय एवं अधिकारिता	84	15	99	—	—	—	66	15	81	482	102	584
52.	राज सतर्कता ब्यूरो	17	2	19	—	—	—	22	—	22	245	10	255
53.	हरियाणा कर्मचारी चयन आयोग	13	1	14	—	—	—	—	—	—	74	3	77
54.	पूर्ति एवं निपटान	8	—	8	—	—	—	3	—	3	44	6	50
55.	विशेष जांच समिति	2	—	2	—	—	—	8	1	9	73	6	79
56.	तकनीकी शिक्षा	258	51	309	14	6	20	66	32	98	1,302	317	1,619
57.	पर्यटन	18	2	20	—	—	—	—	—	—	56	9	65
58.	नगर एवं ग्राम योजनाकार	99	17	116	—	—	—	2	—	2	491	74	565
59.	परिवहन	1,702	224	1,926	—	—	—	2,571	4	2,575	18,179	482	18,661
60.	खजाना एवं लेखा	170	19	189	—	—	—	56	34	90	633	138	771
61.	शहरी सम्पदा	101	30	131	—	—	—	9	1	10	205	44	249
62.	हरियाणा विधान सभा	58	4	62	—	—	—	—	—	—	251	28	279
63.	अनुसूचित जातियां एवं पिछड़े वर्ग कल्याण	118	99	217	—	—	—	53	48	101	400	294	694
64.	आयुक्त / उपायुक्त	1,086	188	1,274	—	—	—	36	7	43	6,031	511	6,542
65.	जिला एवं सैशन जज	1,436	64	1,500	2	1	3	76	14	90	3,912	706	4,618
66.	उद्यान	298	17	315	—	—	—	5	—	5	533	33	566
67.	खनन एवं भू - विज्ञान	115	8	123	—	—	—	—	—	—	215	21	236
68.	इलैक्ट्रॉनिक्स	3	—	3	—	—	—	—	—	—	9	1	10
69.	ग्रामीण विकास	7	2	9	—	—	—	1	—	1	70	28	98
70.	पर्यावरण	24	1	25	—	—	—	5	—	5	62	9	71
71.	महिला एवं बाल विकास	223	34	257	—	1	1	11	33,032	33,043	695	33,957	34,652
72.	अक्षय ऊर्जा स्रोत	25	1	26	—	—	—	—	—	—	83	4	87
73.	अन्य	99	3	102	—	—	—	4	2	6	330	11	341
Total		49,657	6,749	56,406	50	24	74	21,445	43,076	64,521	2,31,172	91,977	3,23,149

प्राप्ति स्थान :- अर्थ तथा सांख्यिकीय विश्लेषण विभाग, हरियाणा।

विविध

31 मार्च, 2009 को हरियाणा सरकार के अधीन का विभाग तथा लिंग के अनुसार वितरण

संख्या 35.16

क्रम संख्या	जिला	राजपत्रित					
		वर्ग I			वर्ग II		
		पुरुष	स्त्री	जोड़	पुरुष	स्त्री	जोड़
1	2	3	4	5	6	7	8
1.	अम्बाला	143	36	179	583	324	907
2.	पंचकूला	154	49	203	259	289	548
3.	यमुनानगर	105	34	139	413	134	547
4.	कुरुक्षेत्र	132	28	160	547	201	748
5.	कैथल	60	16	76	503	138	641
6.	करनाल	185	30	215	828	449	1,277
7.	पानीपत	72	18	90	382	146	528
8.	सोनीपत	136	26	162	749	326	1,075
9.	रोहतक	343	21	364	908	595	1,503
10.	झज्जर	94	18	112	668	276	944
11.	फरीदाबाद	139	30	169	370	147	517
12	पलवल	64	2	66	101	20	121
13.	गुड़गांव	135	26	161	688	451	1,139
14.	मेवात	48	7	55	143	19	162
15.	रिवाड़ी	120	13	133	671	133	804
16.	महेन्द्रगढ़	76	6	82	540	89	629
17.	भिवानी	228	21	249	1,163	362	1,525
18.	जीन्द	113	7	120	666	234	900
19.	हिसार	190	23	213	1,100	438	1,538
20.	फतेहाबाद	56	9	65	463	155	618
21.	सिरसा	100	7	107	690	227	917
22.	चण्डीगढ़ तथा हरियाणा से बाहर	682	61	743	758	157	915
	जोड़	3,375	488	3,863	13,193	5,310	18,503

विविध

31 मार्च, 2009 को हरियाणा सरकार के अधीन का विभाग तथा लिंग के अनुसार वितरण

संख्या 35.16

क्रम संख्या	जिला	अराजपत्रित						तदर्थ		
		वर्ग III			वर्ग IV					
		पुरुष	स्त्री	जोड़	पुरुष	स्त्री	जोड़	पुरुष	स्त्री	जोड़
		9	10	11	12	13	14	15	16	17
1.	अम्बाला	8,157	2,340	10,497	2,859	451	3,310	7	1	8
2.	पंचकूला	3,201	1,431	4,632	1,431	176	1,607	1	5	6
3.	यमुनानगर	4,416	1,336	5,752	1,776	197	1,973	1	—	1
4.	कुरुक्षेत्र	5,543	1,741	7,284	1,930	224	2,154	—	—	—
5.	कैथल	5,165	1,244	6,409	2,168	269	2,437	—	—	—
6.	करनाल	10,320	2,596	12,916	3,331	410	3,741	6	4	10
7.	पानीपत	4,752	1,060	5,812	1,714	179	1,893	—	1	1
8.	सोनीपत	7,830	2,860	10,690	2,809	443	3,252	2	1	3
9.	रोहतक	7,864	2,153	10,017	3,364	601	3,965	—	1	1
10.	झज्जर	5,089	1,440	6,529	1,644	268	1,912	3	—	3
11.	फरीदाबाद	6,644	1,190	7,834	1,755	271	2,026	2	3	5
12	पलवल	2,348	280	2,628	948	56	1,004	2	—	2
13.	गुड़गांव	9,629	2,384	12,013	2,031	244	2,275	2	2	4
14.	मेवात	2,550	459	3,009	834	62	896	—	—	—
15.	रिवाड़ी	5,494	1,362	6,856	1,550	184	1,734	3	—	3
16.	महेन्द्रगढ़	4,784	486	5,270	2,021	163	2,184	—	—	—
17.	भिवानी	9,687	3,002	12,689	4,468	712	5,180	2	2	4
18.	जीन्द	7,651	1,838	9,489	2,461	395	2,856	4	—	4
19.	हिसार	10,861	2,374	13,235	3,636	606	4,242	6	3	9
20.	फतेहाबाद	4,632	1,265	5,897	1,807	262	2,069	7	1	8
21.	सिरसा	7,307	1,935	9,242	2,435	304	2,739	2	—	2
22.	चण्डीगढ़ तथा हरियाणा से बाहर	9,528	1,554	11,082	2,685	272	2,957	—	—	—
	जोड़	1,43,452	36,330	1,79,782	49,657	6,749	56,406	50	24	74

विविध

31 मार्च, 2009 को हरियाणा सरकार के अधीन का विभाग तथा लिंग के अनुसार वितरण

संख्या 35.16 (समाप्त)

क्रम संख्या 1	जिला	अराजपत्रित		
		फुटकर राशि से वेतन प्राप्त		
		पुरुष	स्त्री	जोड़
		18	19	20
1.	अम्बाला	181	1,067	1,248
2.	पंचकूला	154	557	711
3.	यमुनानगर	468	1,763	2,231
4.	कुरुक्षेत्र	657	1,675	2,332
5.	कैथल	443	1,879	2,322
6.	करनाल	107	1,552	1,659
7.	पानीपत	202	1,419	1,621
8.	सोनीपत	380	2,469	2,849
9.	रोहतक	81	1,556	1,637
10.	झज्जर	580	1,811	2,391
11.	फरीदाबाद	114	1,003	1,117
12	पलवल	443	1,269	1,712
13.	गुड़गांव	280	1,443	1,723
14.	मेवात	325	1,986	2,311
15.	रिवाड़ी	310	1,724	2,034
16.	महेन्द्रगढ़	433	1,787	2,220
17.	भिवानी	1,002	3,068	4,070
18.	जीन्द	531	2,391	2,922
19.	हिसार	359	2,581	2,920
20.	फतेहाबाद	405	1,562	1,967
21.	सिरसा	195	1,748	1,943
22.	चण्डीगढ़ तथा हरियाणा से बाहर	105	22	127
	जोड़	7,755	36,332	44,067

विविध

31 मार्च, 2009 को हरियाणा सरकार के अधीन का विभाग तथा लिंग के अनुसार वितरण

संख्या 35.16 (समाप्त)

क्रम संख्या 1	जिला	अराजपत्रित						कुल जोड़		
		कार्य प्रभारित			संविधा आधार					
		पुरुष	स्त्री	जोड़	पुरुष	स्त्री	जोड़	पुरुष	स्त्री	जोड़
		21	22	23	24	25	26	27	28	29
1.	अम्बाला	148	115	263	1,258	807	2,065	13,336	5,141	18,477
2.	पंचकूला	75	26	101	188	148	336	5,463	2,681	8,144
3.	यमुनानगर	3	—	3	932	590	1,522	8,114	4,054	12,168
4.	कुरुक्षेत्र	4	—	4	442	310	752	9,255	4,179	13,434
5.	कैथल	6	5	11	983	431	1,414	9,328	3,982	13,310
6.	करनाल	27	28	55	589	457	1,046	15,393	5,526	20,919
7.	पानीपत	6		6	625	561	1,186	7,753	3,384	11,137
8.	सोनीपत	10	5	15	425	280	705	12,341	6,410	18,751
9.	रोहतक	21	4	25	505	216	721	13,086	5,147	18,233
10.	झज्जर	5	3	8	418	148	566	8,501	3,964	12,465
11.	फरीदाबाद	—	—	—	704	153	857	9,728	2,797	12,525
12	पलवल	16	5	21	611	175	786	4,370	1,981	6,351
13.	गुड़गांव	78	46	124	443	158	601	13,449	4,580	18,029
14.	मेवात	320	55	375	736	84	820	4,956	2,672	7,628
15.	रिवाड़ी	—	—	—	368	46	414	8,516	3,462	11,978
16.	महेन्द्रगढ़	4	—	4	238	60	298	8,096	2,591	10,687
17.	भिवानी	11	—	11	741	337	1,078	17,302	7,504	24,806
18.	जीन्द	201	90	291	336	138	474	11,963	5,093	17,056
19.	हिसार	104	108	212	387	147	534	16,643	6,260	22,903
20.	फतेहाबाद	29		29	753	495	1,248	8,152	3,749	11,901
21.	सिरसा	7	—	7	733	498	1,231	11,469	4,719	16,188
22.	चण्डीगढ़ तथा हरियाणा से बाहर	5	—	5	195	35	230	13,958	2,101	16,059
	जोड़	1,080	490	1,570	12,610	6,274	18,884	2,31,172	91,977	3,23,149

प्राप्ति स्थान :- अर्थ तथा सांख्यिकीय विश्लेषण विभाग, हरियाणा।

विविध

हरियाणा सरकार के कर्मचारियों ** का वेतन बिल तथा बिल प्रति कर्मचारी मासिक वेतन

संख्या 35.17

वर्ष	अनुमानित वार्षिक खर्च (करोड़ ₹ में)				प्रति कर्मचारी मासिक वेतन (₹ में)	
	मूल वेतन	मंहगाई भत्ता	अन्तरिम सहायता	कुल वेतन बिल (2+3+4)	राजपत्रित अधिकारियों के लिये	अराजपत्रित कर्मचारियों के लिये
1	2	3	4	5	6	7
1967-68	17.50	9.19	—	26.69	742	220
1970-71	22.40	13.31	—	35.71	754	246
1975-76	33.97	43.22*	—	77.19	1,062	387
1980-81	130.85	23.06	—	153.91	1,441	622
1985-86	171.71	145.96	—	317.67	2,262	1,055
1987-88	392.71	51.00	—	443.71	3,146	1,379
1988-89	395.35	91.68	—	487.03	3,557	1,583
1989-90	413.73	139.05	—	552.78	3,978	1,744
1990-91	426.92	185.96	—	612.88	4,321	1,910
1991-92	439.37	264.45	—	703.82	4,890	2,184
1992-93	457.32	374.09	—	831.41	5,575	2,499
1993-94	466.40	451.56	17.34	935.30	6,133	2,757
1994-95	477.68	542.05	32.05	1,051.78	6,691	3,110
1995-96	496.03	668.69	122.03	1,286.75	7,801	3,711
1996-97	509.38	800.16	135.53	1,445.07	8,571	4,050
1997-98	1662.53	207.85	—	1,870.38	11,323	5,303
1998-99	1683.26	387.15	—	2,070.41	12,636	5,804
1999-00	1713.88	617.04	—	2,330.92	14,216	6,506
2000-01	1731.30	705.56	—	2,436.86	15,027	6,853
2001-02	1739.64	791.61	—	2,531.25	15,752	7,204
2002-03	1728.22	898.71	—	2,626.93	16,535	7,586
2003-04	2606.94@	364.97	—	2,971.91	18,934	8,562
2004-05	2676.50@	555.38	—	3,231.88	19,058	9,146
2005-06	2666.58@	553.32	—	3,219.90	19,225	9,207
2006-07	2688.47@	786.37	—	3,474.84	20,839	9,981
2007-08	2858.00@	1,171.86	—	4,030.07	22,970	11,542
2008-09	4454.61	735.01	—	5,189.62	30,053	15,358

प्राप्ति स्थान :- अर्थ तथा सांख्यिकीय विश्लेषण विभाग, हरियाणा।

* इस में तदर्थ सहायता तथा अतिरिक्त महंगाई भत्ता भी सम्मिलित है।

** फुटकर राशि से वेतन प्राप्त एवं संविधा आधार कर्मचारियों को छोड़कर।

नोट :- वेतन बिल में मकान किराया भत्ता तथा चिकित्सा भत्ता शामिल नहीं है।

विविध

वर्ष 2008-09 के दौरान हरियाणा सरकार के कर्मचारियों के मूल वेतन पर अनुमानित व्यय

संख्या 35.18

मूल वेतन रेंज (₹)	कुल कर्मचारी (फुटकर राशि से वेतन प्राप्त संविदा आधार कर्मचारियों के अतिरिक्त)	मूल वेतन का माध्यम	मासिक मूल वेतन (₹)	वार्षिक मूल वेतन पर व्यय (₹)	कुल व्यय का प्रतिशत
1	2	3	4	5	6
6050 तक	3,262	5,275	1,72,07,050	20,64,84,600	0.46
6051 से 6600	4,506	6,326	2,85,02,703	34,20,32,436	0.77
6601 से 7700	18,236	7,151	13,03,96,518	1,56,47,58,216	3.51
7701 से 8000	18,270	7,851	14,34,28,635	1,72,11,43,620	3.86
8001 से 11500	61,927	9,751	60,38,19,214	7,24,58,30,568	16.27
11501 से 14000	36,631	12,751	46,70,63,566	5,60,47,62,792	12.58
14001 से 16500	36,577	15,251	55,78,17,539	6,69,38,10,468	15.03
16501 से 20500	40,653	18,501	75,21,00,827	9,02,52,09,924	20.26
20501 से 22500	18,050	21,501	38,80,84,025	4,65,70,08,300	10.45
22501 से 26000	12,809	24,251	31,06,24,655	3,72,74,95,860	8.37
26001 से 30000	5,121	28,001	14,33,90,561	1,72,06,86,732	3.86
30001 से 33500	1,442	31,751	4,57,84,221	54,94,10,652	1.23
33501 से 40000	967	36,751	3,55,37,734	42,64,52,808	0.96
40001 से 46100	472	43,051	2,03,19,836	24,38,38,032	0.55
46101 से 47000	177	46,551	82,39,439	9,88,73,268	0.22
47001 से 47500	134	47,251	63,31,567	7,59,78,804	0.17
47501 से 54000	437	50,751	2,21,77,969	26,61,35,628	0.60
54001 या अधिक	527	59,501	3,13,56,764	37,62,81,168	0.85
जोड़	**2,60,198**	**—**	**3,71,21,82,823**	**44,54,61,93,876**	**100.00**

प्राप्ति स्थान :- अर्थ तथा सांख्यिकीय विश्लेषण विभाग, हरियाणा।

विविध

वर्ष 2008-09 के दौरान हरियाणा सरकार के कर्मचारियों के महंगाई भत्ते पर अनुमानित खर्च

संख्या 35.19

मूल वेतन रेंज (₹)	कुल कर्मचारी (फुटकर राशि से वेतन प्राप्त संविदा आधार कर्मचारियों के अतिरिक्त)	वर्ष 2008-09 के लिए वार्षिक महंगाई भत्ता दर	अनुमानित मासिक महंगाई भत्ता (₹)	अनुमानित वार्षिक महंगाई भत्ता (₹)	कुल जोड़ का प्रतिशत
1	2	3	4	5	6
6050 तक	3,262	10,445	28,39,163	3,40,69,956	0.46
6051 से 6600	4,506	12,524	47,02,946	5,64,35,352	0.77
6601 से 7700	18,236	14,158	2,15,15,425	25,81,85,100	3.51
7701 से 8000	18,270	15,544	2,36,65,725	28,39,88,700	3.86
8001 से 11500	61,927	19,306	9,96,30,170	1,19,58,62,040	16.27
11501 से 14000	36,631	25,246	7,70,65,488	92,47,85,856	12.58
14001 से 16500	36,577	30,196	9,20,39,894	1,10,44,78,728	15.03
16501 से 20500	40,653	86,631	12,40,96,636	1,48,91,59,632	20.26
20501 से 22500	18,050	42,571	6,40,33,864	76,84,06,368	10.45
22501 से 26000	12,809	48,016	5,12,53,068	61,50,36,816	8.37
26001 से 30000	5,121	55,441	2,36,59,442	28,39,13,304	3.86
30001 से 33500	1,442	62,866	75,54,396	9,06,52,752	1.23
33501 से 40000	967	72,766	58,63,726	7,03,64,712	0.96
40001 से 46100	472	85,240	33,52,773	4,02,33,276	0.55
46101 से 47000	177	92,170	13,59,507	1,63,14,084	0.22
47001 से 47500	134	93,556	10,44,709	1,25,36,508	0.17
47501 से 54000	437	100,486	36,59,365	4,39,12,380	0.60
54001 या अधिक	527	117,811	51,73,866	6,20,86,392	0.85
जोड़	**260,198**	**—**	**61,25,10,163**	**7,35,01,21,956**	**100.00**

प्राप्ति स्थान :- अर्थ तथा सांख्यिकीय विश्लेषण विभाग, हरियाणा ।

हरियाणा में तकनीकी संस्थाओं में सीटों की संख्या

विविध

हरियाणा में तकनीकी संस्थाओं में सीटों की संख्या

संख्या 35.20

संस्था का नाम	1966-67	1967-68	1970-71	1975-76
	डिप्लोमा	डिप्लोमा	डिप्लोमा	डिप्लोमा
1	2	3	4	5
नैशनल तकनीकी संस्था, कुरुक्षेत्र	250	250	250	250
छोटू राम राजकीय इंजीनियरिंग कालेज मुरथल (सोनीपत)	—	—	—	—
राजकीय बहुतकनीकी, अम्बाला शहर	300	300	240	240
राजकीय बहुतकनीकी, झज्जर	180	180	120	120
हरियाणा बहुतकनीकी, नीलोखेड़ी, करनाल	300	300	240	240
सी.आर. बहुतकनीकी, रोहतक	120	120	90	120
राजकीय बहुतकनीकी, सिरसा	180	180	120	120
कल्पना चावला राजकीय महिला बहुतकनीकी अम्बाला शहर	—	—	60	90
वाई. एम. सी. ए. इंजीनियरिंग संस्था, फरीदाबाद	—	—	120	120
वैश्य तकनीकी संस्था, रोहतक	60	60	60	120
राजकीय बहुतकनीकी, सोनीपत	—	—	—	—
जींद तकनीकी संस्थान, जींद	—	—	—	—
हिन्दू फार्मेसी कालेज, सोनीपत	—	—	—	—
गांधी फार्मेसी कालेज, करनाल	—	—	—	—
लार्डशिवा फार्मेसी कालेज, सिरसा	—	—	—	—
भगत फूल सिंह कालेज आफ एजूकेशन खानपुर कलां (सोनीपत)	—	—	—	—
अनुपम कालेज आफ इंजीनियरिंग, गुडगांव	—	—	—	—
राजकीय महिला बहुतकनीकी संस्थान, सिरसा	—	—	—	—
राजकीय प्रबन्धकीय एवं फार्मेसी संस्थान आदमपुर (हिसार)	—	—	—	—
सेठ जयप्रकाश बहुतकनीकी, दामला (यमुनानगर)	—	—	—	—

विविध

हरियाणा में तकनीकी संस्थाओं में सीटों की संख्या

संख्या 35.20 (जारी)

संस्था का नाम	1980-81	1985-86	1990-91	1995-96	2000-01	2005-06	2006-07
	डिप्लोमा	डिप्लोमा	डिप्लोमा	डिप्लोमा	डिप्लोमा	डिप्लोमा	डिप्लोमा
	6	7	8	9	10	11	12
नैशनल तकनीकी संस्था, कुरुक्षेत्र	300	268	456	456	327	555	555
छोटू राम राजकीय इंजीनियरिंग कालेज मुरथल (सोनीपत)	—	—	165	240	240	400	473
राजकीय बहुतकनीकी, अम्बाला शहर	330	330	330	320	386	486	555
राजकीय बहुतकनीकी, झज्जर	135	135	195	225	308	462	420
हरियाणा बहुतकनीकी, नीलोखेड़ी, करनाल	300	300	330	345	402	462	480
सी-आर. बहुतकनीकी, रोहतक	120	120	120	180	264	330	300
राजकीय बहुतकनीकी, सिरसा	140	155	155	170	176	399	340
कल्पना चावला राजकीय महिला बहुतकनीकी अम्बाला शहर	90	90	90	180	250	375	345
वाई. एम. सी. ए. इंजीनियरिंग संस्था, फरीदाबाद	120	145	120	150	180	420	513
वैश्य तकनीकी संस्था, रोहतक	120	180	300	300	418	451	420
राजकीय बहुतकनीकी, सोनीपत	60	60	120	150	220	330	390
जींद तकनीकी संस्थान, जींद	—	—	—	—	340	540	582
हिन्दू फार्मेसी कालेज, सोनीपत	120	120	120	100	120	120	120
गांधी फार्मेसी कालेज, करनाल	—	120	—	120	186	186	180
लार्डशिवा फार्मेसी कालेज, सिरसा	—	60	60	60	126	192	180
भगत फूल सिंह कालेज आफ एजूकेशन खानपुर कलां (सोनीपत)	—	60	100	130	172	395	340
अनुपम कालेज आफ इंजीनियरिंग, गुडगांव	—	—	—	—	140	165	177
राजकीय महिला बहुतकनीकी संस्थान, सिरसा	—	30	30	135	209	286	260
राजकीय प्रबन्धकीय एवं फार्मेसी संस्थान आदमपुर (हिसार)	—	30	60	150	239	309	285
सेठ जयप्रकाश बहुतकनीकी, दामला (यमुनानगर)	—	—	110	170	253	462	420

विविध

हरियाणा में तकनीकी संस्थाओं में सीटों की संख्या

संख्या 35.20 (जारी)

संस्था का नाम	1966-67	1967-68	1970-71	1975-76
	डिप्लोमा	डिप्लोमा	डिप्लोमा	डिप्लोमा
1	2	3	4	5
राजकीय बहुतकनीकी, उतावड (फरीदाबाद)	—	—	—	—
राजकीय बहुतकनीकी, हिसार	—	—	—	—
वी.आर.सी.एम. कालेज आफ इंजीनियरिंग एवं टैक्नोलोजिकल बहल, भिवानी	—	—	—	—
टैक्सटाइल एवं विज्ञान टैक्नोलोजिकल संस्थान (भिवानी डिग्री)	—	—	—	—
राजकीय बहुतकनीकी, नारनौल	—	—	—	—
राजकीय बहुतकनीकी, मानेसर	—	—	—	—
देहात विकास फार्मेसी कालेज तिंगाव (फरीदाबाद)	—	—	—	—
हिन्दू कालेज आफ इंजीनियरिंग, सोनीपत	—	—	—	—
हिन्दू तकनीकी संस्था, सोनीपत	—	—	—	—
राजकीय महिला बहुतकनीकी, फरीदाबाद	—	—	—	—
एम. एम. इंजीनियरिंग कालेज, मुलाना (अम्बाला) (डिग्री)	—	—	—	—
एस.जे.पी. मुकंद लाल इंजीनियरिंग एवं तकनीकी संस्थान रादौर (डिग्री)	—	—	—	—
वैश्य इंजीनियरिंग कालेज, रोहतक (डिग्री)	—	—	—	—
बी.डी.एस. मैडीकल कालेज रोहतक	—	—	—	—
होटल मैनेजमैंट कैटरिंग एवं न्यूट्रीशन संस्थान, पानीपत	—	—	—	—
पी.डी. मैमोरियल बहुतकनीक संस्थान, औरंगाबाद, बहादुरगढ़ (रोहतक)	—	—	—	—

विविध

हरियाणा में तकनीकी संस्थाओं में सीटों की संख्या

संख्या 35.20 (जारी)

संस्था का नाम	1980-81	1985-86	1990-91	1995-96	2000-01	2005-06	2006-07
	डिप्लोमा	डिप्लोमा	डिप्लोमा	डिप्लोमा	डिप्लोमा	डिप्लोमा	डिप्लोमा
	6	7	8	9	10	11	12
राजकीय बहुतकनीकी, उतावड (फरीदाबाद)	—	—	—	75	103	287	265
राजकीय बहुतकनीकी, हिसार	—	—	—	60	220	465	460
वी.आर.सी.एम. कालेज आफ इंजीनियरिंग एवं टैक्नोलोजिकल बहल, भिवानी	—	—	—	—	190	300	360
टैक्सटाइल एवं विज्ञान टैक्नोलोजिकल संस्थान (भिवानी डिग्री)	—	—	—	130	160	360	410
राजकीय बहुतकनीकी, नारनौल	—	—	—	90	132	286	320
राजकीय बहुतकनीकी, मानेसर	—	—	—	60	44	220	200
देहात विकास फार्मेसी कालेज तिंगाव (फरीदाबाद)	—	—	—	60	60	60	60
हिन्दू कालेज आफ इंजीनियरिंग, सोनीपत	—	—	—	—	210	210	231
हिन्दू तकनीकी संस्था, सोनीपत	—	—	—	160	253	363	420
राजकीय महिला बहुतकनीकी, फरीदाबाद	—	—	—	120	176	264	240
एम. एम. इंजीनियरिंग कालेज, मुलाना (अम्बाला) (डिग्री)	—	—	—	180	480	540	594
एस.जे.पी. मुकंद लाल इंजीनियरिंग एवं तकनीकी संस्थान रादौर (डिग्री)	—	—	—	180	430	510	750
वैश्य इंजीनियरिंग कालेज, रोहतक (डिग्री)	—	—	—	60	180	360	600
बी.डी.एस. मैडीकल कालेज रोहतक	—	—	—	—	70	60	60
होटल मैनेजमैंट कैटरिंग एवं न्यूट्रीशन संस्थान, पानीपत	—	—	—	—	44	44	40
पी.डी. मैमोरियल बहुतकनीक संस्थान, औरंगाबाद, बहादुरगढ़ (रोहतक)	—	—	—	—	231	462	420

विविध

हरियाणा में तकनीकी संस्थाओं में सीटों की संख्या

संख्या 35.20 (जारी)

संस्था का नाम	1966-67	1967-68	1970-71	1975-76
	डिप्लोमा	डिप्लोमा	डिप्लोमा	डिप्लोमा
1	2	3	4	5
वी. एम. टैक्नोलोजी संस्थान, सोनीपत	—	—	—	—
चौधरी चरण सिंह हरियाणा कृषि विश्वविद्यालय हिसार	—	—	—	—
कैरियर तकनीकी तथा प्रबंधकीय संस्थान फरीदाबाद	—	—	—	—
ए.पी.जे. कॉलेज आफ इंजीनियरिंग, सोहना	—	—	—	—
अल्फलाह इंजीनियरिंग व तकनीकी स्कूल, धौंज (फरीदाबाद)	—	—	—	—
तकनीकी व प्रबंधकीय संस्थान, गुडगांव	—	—	—	—
श्री कृष्ण इंजीनियरिंग व तकनीकी संस्थान कुरुक्षेत्र	—	—	—	—
श्री बाबा मस्त नाथ इंजीनियरिंग कॉलेज अस्थल बोहर , रोहतक	—	—	—	—
लिंग्या इंजीनियरिंग व तकनीकी संस्थान, फरीदाबाद	—	—	—	—
द्रोणाचार्य इंजीनियरिंग कॉलेज फरुखनगर (गुडगांव)	—	—	—	—
हरियाणा तकनीकी व प्रबंधकीय कॉलेज, कैथल	—	—	—	—
हरियाणा इंजीनियरिंग कॉलेज, जगाधरी (यमुनानगर)	—	—	—	—
एन.सी. इंजीनियरिंग कॉलेज, इसराना (पानीपत)	—	—	—	—
तकनीकी संस्थान भैंसवाल कलां, सोनीपत	—	—	—	—
पी.डी. मैमोरियल इंजीनियरिंग कॉलेज सराय औरंगाबाद	—	—	—	—

विविध

हरियाणा में तकनीकी संस्थाओं में सीटों की संख्या

संख्या 35.20 (जारी)

संस्था का नाम	1980-81	1985-86	1990-91	1995-96	2000-01	2005-06	2006-07
	डिप्लोमा	डिप्लोमा	डिप्लोमा	डिप्लोमा	डिप्लोमा	डिप्लोमा	डिप्लोमा
	6	7	8	9	10	11	12
वी. एम. टैक्नोलोजी संस्थान, सोनीपत	—	—	—	—	220	360	396
चौधरी चरण सिंह हरियाणा कृषि विश्वविद्यालय हिसार	—	—	—	—	25	67	71
कैरियर तकनीकी तथा प्रबंधकीय संस्थान फरीदाबाद	—	—	—	—	280	540	630
ए.पी.जे. कॉलेज आफ इंजीनियरिंग, सोहना	—	—	—	—	270	420	462
अल्फलाह इंजीनियरिंग व तकनीकी स्कूल, धौंज (फरीदाबाद)	—	—	—	—	180	300	462
तकनीकी व प्रबंधकीय संस्थान, गुडगांव	—	—	—	—	310	340	561
श्री कृष्ण इंजीनियरिंग व तकनीकी संस्थान कुरुक्षेत्र	—	—	—	—	300	300	330
श्री बाबा मस्त नाथ इंजीनियरिंग कॉलेज अस्थल बोहर , रोहतक	—	—	—	—	180	180	318
लिंग्या इंजीनियरिंग व तकनीकी संस्थान, फरीदाबाद	—	—	—	—	340	720	792
द्रोणाचार्य इंजीनियरिंग कॉलेज फरुखनगर (गुडगांव)	—	—	—	—	270	330	429
हरियाणा तकनीकी व प्रबंधकीय कॉलेज, कैथल	—	—	—	—	340	420	462
हरियाणा इंजीनियरिंग कॉलेज, जगाधरी (यमुनानगर)	—	—	—	—	330	420	462
एन.सी. इंजीनियरिंग कॉलेज, इसराना (पानीपत)	—	—	—	—	370	450	531
तकनीकी संस्थान भैंसवाल कलां, सोनीपत	—	—	—	—	66	242	180
पी.डी. मैमोरियल इंजीनियरिंग कॉलेज सराय औरंगाबाद	—	—	—	—	260	600	642

विविध

हरियाणा में तकनीकी संस्थाओं में सीटों की संख्या

संख्या 35.20 (जारी)

संस्था का नाम	1966-67	1967-68	1970-71	1975-76
	डिप्लोमा	डिप्लोमा	डिप्लोमा	डिप्लोमा
1	2	3	4	5
गुरु जम्भेश्वर प्रबंधकीय तथा तकनीकी संस्थान, हिसार	—	—	—	—
स्वामी देवीदयाल कम्प्यूटर तथा आई. टी. संस्थान पंचकूला	—	—	—	—
राजकीय बहुतकनीकी, लोहारु	—	—	—	—
महाराजा अग्रसेन प्रबंधकीय तथा तकनीकी संस्थान, जगाधरी	—	—	—	—
जनता फार्मेसी कॉलेज, बूटाना	—	—	—	—
बी.एस. आनगपुरियां इंस्टीच्यूट टैक्नोलोजी एण्ड मैनेजमैंट, फरीदाबाद	—	—	—	—
सोमनी इंस्टीच्यूट ऑफ टैक्नोलोजी एण्ड मैनेजमैंट, रिवाडी	—	—	—	—
दून वैली इंजी. ऑफ इंस्ट्रयुमैंट एण्ड टैक्नोलोजी, करनाल	—	—	—	—
अम्बाला कालेज ऑफ इंजी. एवं एप्लाईड रिसर्च, अम्बाला	—	—	—	—
डी.ए.वी. इंस्टीच्यूट ऑफ इंजी. एण्ड टैक्नोलोजी, कनीना	—	—	—	—
जी. जी. एस. इंस्टीच्यूट ऑफ मैनेजमैंट एण्ड टैक्नोलोजी, यमुनानगर	—	—	—	—
अमेठी बिजनैस स्कूल अमेठी एजूकेशन बैली पंचगो, मानेसर	—	—	—	—
तिलक राज चड्ढा इंस्टीच्यूट ऑफ मैनेजमैंट एण्ड टैक्नोलोजी, यमुनानगर	—	—	—	—
एम. एम. इंस्टीच्यूट ऑफ कम्प्यूटर तकनीकी, एण्ड बिजनिस, मुलाना	—	—	—	—
आत्मा जैन इंस्टीच्यूट ऑफ मैनेजमैंट एण्ड टैक्नोलोजी, अम्बाला शहर	—	—	—	—
इंस्टीच्यूट ऑफ मैनेजमैंट एण्ड टैक्नोलोजी, फरीदाबाद	—	—	—	—
केदारनाथ इंस्टीच्यूट ऑफ मैनेजमैंट, चरखीदादरी	—	—	—	—
राजकीय बहुतकनीकी, नाथुसरी चौपटा सिरसा	—	—	—	—
एम. डी. मैडीकल लैब तकनीकी संस्थान. झज्जर	—	—	—	—
एम.एम. होटल मैनेजमैंट एवं कैटरिंग मुलाना, अम्बाला	—	—	—	—

विविध

हरियाणा में तकनीकी संस्थाओं में सीटों की संख्या

संख्या 35.20 (जारी)

संस्था का नाम	1980-81	1985-86	1990-91	1995-96	2000-01	2005-06	2006-07
	डिप्लोमा	डिप्लोमा	डिप्लोमा	डिप्लोमा	डिप्लोमा	डिप्लोमा	डिप्लोमा
	6	7	8	9	10	11	12
गुरु जम्भेश्वर प्रबंधकीय तथा तकनीकी संस्थान, हिसार	—	—	—	—	—	605	641
स्वामी देवीदयाल कम्प्यूटर तथा आई. टी. संस्थान पंचकूला	—	—	—	—	—	480	522
राजकीय बहुतकनीकी, लोहारु	—	—	—	—	—	220	200
महाराजा अग्रसेन प्रबंधकीय तथा तकनीकी संस्थान, जगाधरी	—	—	—	—	—	120	120
जनता फार्मेसी कॉलेज, बूटाना	—	—	—	—	—	104	100
बी.एस. आनगपुरियां इंस्टीच्यूट टैक्नोलोजी एण्ड मैनेजमैंट, फरीदाबाद	—	—	—	—	—	540	567
सोमनी इंस्टीच्यूट ऑफ टैक्नोलोजी एण्ड मैनेजमैंट, रिवाडी	—	—	—	—	—	360	420
दून वैली इंजी. ऑफ इंस्ट्रयुमैंट एण्ड टैक्नोलोजी, करनाल	—	—	—	—	—	600	594
अम्बाला कालेज ऑफ इंजी. एवं एप्लाईड रिसर्च, अम्बाला	—	—	—	—	—	240	264
डी.ए.वी. इंस्टीच्यूट ऑफ इंजी. एण्ड टैक्नोलोजी, कनीना	—	—	—	—	—	240	264
जी. जी. एस. इंस्टीच्यूट ऑफ मैनेजमैंट एण्ड टैक्नोलोजी, यमुनानगर	—	—	—	—	—	60	180
अमेठी बिजनैस स्कूल अमेठी एजूकेशन बैली पंचगो, मानेसर	—	—	—	—	—	60	60
तिलक राज चड्ढा इंस्टीच्यूट ऑफ मैनेजमैंट एण्ड टैक्नोलोजी, यमुनानगर	—	—	—	—	—	120	150
एम. एम. इंस्टीच्यूट ऑफ कम्प्यूटर तकनीकी, एण्ड बिजनिस, मुलाना	—	—	—	—	—	90	90
आत्मा जैन इंस्टीच्यूट ऑफ मैनेजमैंट एण्ड टैक्नोलोजी, अम्बाला शहर	—	—	—	—	—	90	90
इंस्टीच्यूट ऑफ मैनेजमैंट एण्ड टैक्नोलोजी, फरीदाबाद	—	—	—	—	—	120	150
केदारनाथ इंस्टीच्यूट ऑफ मैनेजमैंट, चरखीदादरी	—	—	—	—	—	60	60
राजकीय बहुतकनीकी, नाथुसरी चौपटा सिरसा	—	—	—	—	—	242	220
एम. डी. मैडीकल लैब तकनीकी संस्थान. झज्जर	—	—	—	—	—	126	120
एम.एम. होटल मैनेजमैंट एवं कैटरिंग मुलाना, अम्बाला	—	—	—	—	—	66	60

विविध

हरियाणा में तकनीकी संस्थाओं में सीटों की संख्या

संख्या 35.20 (जारी)

संस्था का नाम	1966-67	1967-68	1970-71	1975-76
	डिप्लोमा	डिप्लोमा	डिप्लोमा	डिप्लोमा
1	2	3	4	5
द्रोणाचार्य इंस्टीच्यूट ऑफ मैनेजमैंट एण्ड टैक्नोलोजी, कुरुक्षेत्र	—	—	—	—
भिवानी इंस्टीच्यूट ऑफ टैक्नोलोजी, एण्ड साईंस, भिवानी	—	—	—	—
जननायक चौ. देवीलाल मैमोरियल कालेजऑफ इंजीनियरिंग, सिरसा	—	—	—	—
देवीलाल मैमोरियल कालेज पानीवाला मोटा (सिरसा)	—	—	—	—
मैनेजमैंट स्टडी, फरीदाबाद	—	—	—	—
एम.आर.डी.ए.वी. इंस्टीच्यूट ऑफ मैनेजमैंट स्टडी, रोहतक	—	—	—	—
हिन्दू इंस्टीच्यूट ऑफ मैनेजमैंट, सोनीपत	—	—	—	—
जे.वी.एम.जी.जी.आर. इंस्टीच्यूट ऑफ कम्प्यूटर एप्लीकेशन, चरखी दादरी, भिवानी	—	—	—	—
जी.वी.एम. गर्ल्ज कालेज, सोनीपत	—	—	—	—
शाह सतनाम जी इंस्टीच्यूट ऑफ मैनेजमैंट एण्ड टैक्नोलोजी, सिरसा	—	—	—	—
एन.सी. इंस्टीच्यूट ऑफ कम्प्यूटर साईंस, ईसराना (पानीपत)	—	—	—	—
हरियाणा इंस्टीच्यूट ऑफ मैनेजमैंट एण्ड टैक्नोलोजी, जगाधरी, यमुनानगर	—	—	—	—
एम.एम. इंस्टीच्यूट ऑफ मैनेजमैंट एण्ड टैक्नोलोजी, फतेहाबाद	—	—	—	—
स्वामी देवी दयाल इंस्टीच्यूट ऑफ कम्प्यूटर साईंस बरवाला, पंचकूला	—	—	—	—
कामरा इंस्टीच्यूट ऑफ इन्फोरमेशन एण्ड टैक्नोलोजी, भौंसडी, गुडगांव	—	—	—	—
श्री बाबा मस्तनाथ इंस्टीच्यूट ऑफ मैनेजमैंट स्टडी रिसर्च, अस्थल बोहर (रोहतक)	—	—	—	—
नैशनल इंस्टीच्यूट ऑफ मैनेजमैंट, फरीदाबाद	—	—	—	—
नेशनल पावर ट्रेनिंग इंस्टीच्यूट फरीदाबाद	—	—	—	—
एम.एम. कालेज ऑफ फार्मेसी, मुलाना (अम्बाला) श्री बाबा मस्तनाथ इंस्टीच्यूट ऑफ फार्मास्यूटीकल	—	—	—	—
साईंस एण्ड रिसर्च अस्थल बोहर, रोहतक	—	—	—	—
रजिन्द्रा इंस्टीच्यूट ऑफ टैक्नोलोजी एण्ड साईंस, सिरसा	—	—	—	—
बी.एस. आंगनपुरिया इंस्टीच्यूट ऑफ फारमैसी, फरीदाबाद	—	—	—	—
जननायक चौ. देवी लाल मैमोरियल डिप्लोमा कालेज फारमैसी, सिरसा	—	—	—	—

विविध

हरियाणा में तकनीकी संस्थाओं में सीटों की संख्या

संख्या 35.20 (जारी)

संस्था का नाम	1980-81	1985-86	1990-91	1995-96	2000-01	2005-06	2006-07
	डिप्लोमा	डिप्लोमा	डिप्लोमा	डिप्लोमा	डिप्लोमा	डिप्लोमा	डिप्लोमा
	6	7	8	9	10	11	12
द्रोणाचार्य इंस्टीच्यूट ऑफ मैनेजमैंट एण्ड टैक्नोलोजी, कुरुक्षेत्र	—	—	—	—	—	120	120
भिवानी इंस्टीच्यूट ऑफ टैक्नोलोजी, एण्ड साईंस, भिवानी	—	—	—	—	—	360	373
जननायक चौ. देवीलाल मैमोरियल कालेजऑफ इंजीनियरिंग, सिरसा	—	—	—	—	—	350	330
देवीलाल मैमोरियल कालेज पानीवाला मोटा (सिरसा)	—	—	—	—	—	390	420
मैनेजमैंट स्टडी, फरीदाबाद	—	—	—	—	—	120	120
एम.आर.डी.ए.वी. इंस्टीच्यूट ऑफ मैनेजमैंट स्टडी, रोहतक	—	—	—	—	—	120	180
हिन्दू इंस्टीच्यूट ऑफ मैनेजमैंट, सोनीपत	—	—	—	—	—	100	100
जे.वी.एम.जी.जी.आर. इंस्टीच्यूट ऑफ कम्प्यूटर एप्लीकेशन, चरखी दादरी, भिवानी	—	—	—	—	—	60	30
जी.वी.एम. गर्ल्ज कालेज, सोनीपत	—	—	—	—	—	120	105
शाह सतनाम जी इंस्टीच्यूट ऑफ मैनेजमैंट एण्ड टैक्नोलोजी, सिरसा	—	—	—	—	—	60	60
एन.सी. इंस्टीच्यूट ऑफ कम्प्यूटर साईंस, ईसराना (पानीपत)	—	—	—	—	—	120	120
हरियाणा इंस्टीच्यूट ऑफ मैनेजमैंट एण्ड टैक्नोलोजी, जगाधरी, यमुनानगर	—	—	—	—	—	60	60
एम.एम. इंस्टीच्यूट ऑफ मैनेजमैंट एण्ड टैक्नोलोजी, फतेहाबाद	—	—	—	—	—	60	60
स्वामी देवी दयाल इंस्टीच्यूट ऑफ कम्प्यूटर साईंस बरवाला, पंचकूला	—	—	—	—	—	60	60
कामरा इंस्टीच्यूट ऑफ इन्फोरमेशन एण्ड टैक्नोलोजी, भौंसडी, गुडगांव	—	—	—	—	—	60	300
श्री बाबा मस्तनाथ इंस्टीच्यूट ऑफ मैनेजमैंट स्टडी रिसर्च, अस्थल बोहर (रोहतक)	—	—	—	—	—	60	60
नैशनल इंस्टीच्यूट ऑफ मैनेजमैंट, फरीदाबाद	—	—	—	—	—	60	60
नेशनल पावर ट्रेनिंग इंस्टीच्यूट फरीदाबाद	—	—	—	—	—	60	60
एम.एम. कालेज ऑफ फार्मेसी, मुलाना (अम्बाला) श्री बाबा मस्तनाथ इंस्टीच्यूट ऑफ फार्मास्यूटीकल	—	—	—	—	—	60	60
साईंस एण्ड रिसर्च अस्थल बोहर, रोहतक	—	—	—	—	—	60	60
रजिन्द्रा इंस्टीच्यूट ऑफ टैक्नोलोजी एण्ड साईंस, सिरसा	—	—	—	—	—	60	60
बी.एस. आंगनपुरिया इंस्टीच्यूट ऑफ फारमैसी, फरीदाबाद	—	—	—	—	—	60	180
जननायक चौ. देवी लाल मैमोरियल डिप्लोमा कालेज फारमैसी, सिरसा	—	—	—	—	—	60	60

विविध

हरियाणा में तकनीकी संस्थाओं में सीटों की संख्या

संख्या 35.20 (समाप्त)

संस्था का नाम	1966-67	1967-68	1970-71	1975-76
	डिप्लोमा	डिप्लोमा	डिप्लोमा	डिप्लोमा
1	2	3	4	5
लार्ड शिवा फारमैसी कालेज, सिरसा	—	—	—	—
बी. पी. इंजीनियरिंग कालेज, बली ब्राहाणन, गोहाना	—	—	—	—
मानव रचना इंजीनियरिंग कालेज, फरीदाबाद	—	—	—	—
एम.एम. इंस्टीच्यूट ऑफ मैनेजमैंट, मुलाना	—	—	—	—
गुडगांव इंस्टीच्यूट ऑफ टैक्नोलोजी एवं, मैनेजमैंट गुड़गांव	—	—	—	—
जन नायक चौधरी देवी लाल मैमोरियल पोलटैक्नीक, सिरसा	—	—	—	—
एस.डी.डी. इंस्टीच्यूट ऑफ फार्मेसी, बरवाला	—	—	—	—
यशवीर मैमोरियल टैक्नीकल इंस्टीच्यूट, भनभोरी जींद	—	—	—	—
भारत इंस्टीच्यूट ऑफ फार्मेसी, बबैन कुरुक्षेत्र	—	—	—	—
एम.डी. यूनिवर्सिटी, रोहतक	—	—	—	—
कुरुक्षेत्र युनिवर्सिटी, कुरुक्षेत्र	—	—	—	—
गुड़गांव इंस्टीच्यूट ऑफ टैक्नोलोजी एण्ड मैनेजमैंट, गुड़गांव	—	—	—	—
गोल्ड फील्ड इंस्टीच्यूट ऑफ टैक्नोलोजी एण्ड मैनेजमैंट छायसां बल्लबगढ़	—	—	—	—
राम गोपाल कालेज ऑफ फार्मेसी गांव सुलतानपुर, गुड़गांव	—	—	—	—
आर.के.एस.डी. कालेज ऑफ फार्मेसी, कैथल	—	—	—	—
बी.आई.टी.एस. कालेज ऑफ फार्मेसी, गांव सराय घोघरी बबैन, कुरुक्षेत्र	—	—	—	—
श्री कृष्णा एजुकेशन ट्रस्ट, कुरुक्षेत्र	—	—	—	—
सेठ हरबक्स लोहिया जय राम महिला बहु, कुरुक्षेत्र	—	—	—	—
पी.डी. एम इंस्टीच्यूट ऑफ इंजी. एवं टैक्नो. करसिंदु सफीदों जींद	—	—	—	—
कालेज ऑफ फार्मेसी मुलाना, अम्बाला	—	—	—	—
जन नायक चौ. देवी लाल डिप्लोमा कालेज ऑफ फार्मेसी, सिरसा	—	—	—	—
हिन्द फार्मेसी कालेज, सोनीपत	—	—	—	—
जनता पोलीटैक्नीक, बूटाना	—	—	—	—

विविध

हरियाणा में तकनीकी संस्थाओं में सीटों की संख्या

संख्या 35.20 (समाप्त)

संस्था का नाम	1975-76	1980-81	1985-86	1990-91	1995-96	2000-01	2005-06	2006-07
	डिप्लोमा	डिप्लोमा	डिप्लोमा	डिप्लोमा	डिप्लोमा	डिप्लोमा	डिप्लोमा	डिप्लोमा
	5	6	7	8	9	10	11	12
लार्ड शिवा फारमैसी कालेज, सिरसा	—	—	—	—	—	—	60	60
बी. पी. इंजीनियरिंग कालेज, बली ब्राहाणन, गोहाना	—	—	—	—	—	—	240	264
मानव रचना इंजीनियरिंग कालेज, फरीदाबाद	—	—	—	—	—	—	240	516
एम.एम. इंस्टीच्यूट ऑफ मैनेजमैंट, मुलाना	—	—	—	—	—	—	120	120
गुडगांव इंस्टीच्यूट ऑफ टैक्नोलोजी एवं, मैनेजमैंट गुड़गांव	—	—	—	—	—	—	240	450
जन नायक चौधरी देवी लाल मैमोरियल पोलटैक्नीक, सिरसा	—	—	—	—	—	—	264	240
एस.डी.डी. इंस्टीच्यूट ऑफ फार्मेसी, बरवाला	—	—	—	—	—	—	60	60
यशवीर मैमोरियल टैक्नीकल इंस्टीच्यूट, भनभोरी जींद	—	—	—	—	—	—	88	160
भारत इंस्टीच्यूट ऑफ फार्मेसी, बबैन कुरुक्षेत्र	—	—	—	—	—	—	60	60
एम.डी. यूनिवर्सिटी, रोहतक	—	—	—	—	—	—	395	419
कुरुक्षेत्र युनिवर्सिटी, कुरुक्षेत्र	—	—	—	—	—	—	320	380
गुड़गांव इंस्टीच्यूट ऑफ टैक्नोलोजी एण्ड मैनेजमैंट, गुड़गांव	—	—	—	—	—	—	240	—
गोल्ड फील्ड इंस्टीच्यूट ऑफ टैक्नोलोजी एण्ड मैनेजमैंट छायसां बल्लबगढ़	—	—	—	—	—	—	240	260
राम गोपाल कालेज ऑफ फार्मेसी गांव सुलतानपुर, गुड़गांव	—	—	—	—	—	—	60	60
आर.के.एस.डी. कालेज ऑफ फार्मेसी, कैथल	—	—	—	—	—	—	40	60
बी.आई.टी.एस. कालेज ऑफ फार्मेसी, गांव सराय घोघरी बबैन, कुरुक्षेत्र	—	—	—	—	—	—	240	300
श्री कृष्णा एजुकेशन ट्रस्ट, कुरुक्षेत्र	—	—	—	—	—	—	240	240
सेठ हरबक्स लोहिया जय राम महिला बहु, कुरुक्षेत्र	—	—	—	—	—	—	240	240
पी.डी. एम इंस्टीच्यूट ऑफ इंजी. एवं टैक्नो. करसिंदु सफीदों जींद	—	—	—	—	—	—	240	360
कालेज ऑफ फार्मेसी मुलाना, अम्बाला	—	—	—	—	—	—	240	—
जन नायक चौ. देवी लाल डिप्लोमा कालेज ऑफ फार्मेसी, सिरसा	—	—	—	—	—	—	60	—
हिन्द फार्मेसी कालेज, सोनीपत	—	—	—	—	—	—	60	60
जनता पोलीटैक्नीक, बूटाना	—	—	—	—	—	—	132	240

प्राप्ति स्थान :- निदेशक, तकनीकी शिक्षा, हरियाणा।

विविध

राजकीय एवं निजी औद्योगिक तथा तकनीकी संस्थाओं में युवक छात्रों तथा छात्राओं की संख्या

संख्या 35.21

संख्या का नाम	1966-67	1970-71	1975-76	1980-81	1985-86	1990-91	1995-96	2000-01	2005-06	2006-07
1	2	3	4	5	6	7	8	9	10	11
(क) डिग्री स्तर										
नैशनल तकनीकी संस्था, कुरुक्षेत्र	572	1,033	1,151	1,246	1,230	1,439	1,617	1,690	1,451	1,451
सी. आर राजकीय इंजीनियरिंग कालेज, मुरथल (सोनीपत)	—	—	—	—	112	434	1,036	1,029	1,490	1,562
वाई.एम.सी.ए. इंजीनियरिंग संस्थान, फरीदाबाद	—	—	—	—	—	—	—	596	1,651	1,749
सी.सी.एस. हरियाणा कृषि विश्वविद्यालय, हिसार	—	—	—	—	—	—	—	47	106	180
टैक्सटायल एवं विज्ञान टैक्नौलाजिकल संस्थान, भिवानी	—	—	—	—	—	—	484	527	1,257	1,356
एम.एम. इंजीनियरिंग कालेज, मुलाना (अम्बाला)	—	—	—	—	—	—	180	1,388	2,213	2,314
वैश्य इंजीनियरिंग कालेज, रोहतक	—	—	—	—	—	—	122	559	1,113	1,490
हरियाणा इंजीनियरिंग महाविद्यालय, जगाधरी (यमुनानगर)	—	—	—	—	—	—	—	402	1,363	1,475
श्री बाबा मस्त नाथ इंजीनियरिंग महाविद्यालय, अस्थलबोहर (रोहतक)	—	—	—	—	—	—	—	560	485	624
हिन्दू फार्मेसी कालेज, सोनीपत	—	—	—	—	—	—	—	173	477	477
बी. एम. तकनीकी संस्थान, सोनीपत	—	—	—	—	—	—	—	408	1,150	1,282

विविध

राजकीय एवं निजी औद्योगिक तथा तकनीकी संस्थाओं में युवक छात्रों तथा छात्राओं की संख्या

संख्या 35.21 (जारी)

संस्था का नाम	1966-67	1970-71	1975-76	1980-81	1985-86	1990-91	1995-96	2000-01	2005-06	2006-07
1	2	3	4	5	6	7	8	9	10	11
हरियाणा तकनीकी तथा प्रबन्धकीय महाविद्यालय, कैथल	—	—	—	—	—	—	—	399	1,513	1,609
जीन्द इंजीनियरिंग एवं तकनीकी संस्थान, जीन्द	—	—	—	—	—	—	—	744	1,210	1,473
एन.सी. इंजीनियरिंग महाविद्यालय, इसराना (पानीपत)	—	—	—	—	—	—	—	663	1,966	2,429
पी.डी. मैमोरियल बहुतकनीकी सराय, औरंगाबाद (बहादुरगढ़)	—	—	—	—	—	—	—	415	1,504	1,521
तकनीकी तथा प्रबन्धकीय संस्थान, हुडा (गुड़गांव)	—	—	—	—	—	—	—	520	1,340	1,500
ए.पी.जे. इंजीनियरिंग महाविद्यालय, सोहाना	—	—	—	—	—	—	—	755	1,560	1,560
द्रोणाचार्य इंजीनियरिंग महाविद्यालय, गुड़गांव	—	—	—	—	—	—	—	360	1,329	1,452
आर.के एस.डी. कालेज ऑफ फार्मेसी, कैथल	—	—	—	—	—	—	—	—	126	191
तकनीकी तथा प्रबन्धकीय कैरियर संस्थान, फरीदाबाद	—	—	—	—	—	—	—	840	1,501	1,894
लिंग्या प्रबन्धकीय व तकनीकी संस्थान, फरीदाबाद	—	—	—	—	—	—	—	608	2,037	2,244
अनुपमा इंजीनियरिंग महाविद्यालय, गुड़गांव	—	—	—	—	—	—	—	360	29	78

विविध

राजकीय एवं निजी औद्योगिक तथा तकनीकी संस्थाओं में युवक छात्रों तथा छात्राओं की संख्या

संख्या 35.21 (जारी)

संस्था का नाम	1966-71	1970-71	1975-76	1980-81	1985-86	1990-91	1995-96	2000-01	2005-06	2006-07
1	2	3	4	5	6	7	8	9	10	11
वी.आर.सी.एम. कालेज ऑफ इंजीनियरिंग व तकनीकी, बहल, भिवानी	—	—	—	—	—	—	—	119	938	1042
सेठ जय प्रकाश मुंकद लाल इंजीनियरिंग व तकनीकी संस्थान, रादौर (यमुनानगर)	—	—	—	—	—	—	—	1,241	1,974	1,974
श्रीकृष्ण इंजीनियरिंग व तकनीकी संस्थान, कुरुक्षेत्र	—	—	—	—	—	—	—	485	1,104	1,143
अल्फलाह इंजीनियरिंग व तकनीकी स्कूल, धौंज (फरीदाबाद)	—	—	—	—	—	—	—	475	936	920
एम.एम. कम्प्यूटर प्रौद्योगिकी तथा वाणिज्य प्रबन्धक संस्थान, मुलाना	—	—	—	—	—	—	—	40	261	291
हरियाणा हिन्दु इंजीनियरिंग महाविद्यालय, सोनीपत	—	—	—	—	—	—	—	—	772	820
(ख) डिप्लोमा स्तर										
राजकीय बहुतकनीकी, अम्बाला शहर	855	370	672	763	955	824	930	839	1,134	1,377
राजकीय बहुतकनीकी, झज्जर	381	158	339	376	381	429	648	716	1,077	1,271
हरियाणा बहुतकनीकी, नीलोखेड़ी (करनाल)	796	379	657	833	861	855	886	958	1,287	1,444
राजकीय बहुतकनीकी, सिरसा	392	186	336	381	392	442	438	471	976	1,396
राजकीय इंजीनियरिंग संस्थान, सोनीपत	81	88	138	212	170	390	505	484	790	1,021

विविध

राजकीय एवं निजी औद्योगिक तथा तकनीकी संस्थाओं में युवक छात्रों तथा छात्राओं की संख्या

संख्या 35.21 (जारी)

संख्या का नाम	1966-67	1970-71	1975-76	1980-81	1985-86	1990-91	1995-96	2000-01	2005-06	2006-07
1	2	3	4	5	6	7	8	9	10	11
राजकीय महिला बहुतकनीकी, अम्बाला शहर	—	—	—	171	177	197	444	499	903	1,052
राजकीय प्रबन्धकीय एवं फार्मेसी संस्थान, आदमपुर (हिसार)	—	—	—	—	24	98	199	370	760	776
राजकीय महिला बहुतकनीकी संस्थान, सिरसा	—	—	—	—	28	61	271	400	586	701
राजकीय बहुतकनीकी उतावड, (फरीदाबाद)	—	—	—	—	—	—	159	128	652	694
राजकीय इंजीनियरिंग एवं टैक्नोलाजिकल संस्थान, हिसार	—	—	—	—	—	—	163	429	1,074	1,305
राजकीय बहुतकनीकी, मानेसर	—	—	—	—	—	—	—	84	455	553
राजकीय महिला बहुतकनीकी, (फरीदाबाद)	—	—	—	—	—	—	—	233	693	754
बी.के.एन. राजकीय बहुतकनीकी, नारनौल	—	—	—	—	—	—	—	299	604	813
होटल मैनेजमैंट, कटरिंग तथा न्युट्रीशन संस्थान, पानीपत	—	—	—	—	—	—	—	123	118	114
जनता पोलीटैक्निक, बुटाना	—	—	—	—	—	—	—	—	199	387
महाराजा अग्रसेन तकनीकी तथा प्रबन्धकीय संस्थान, जगाधरी	—	—	—	—	—	—	—	152	280	282
वैश्य तकनीकी संस्थान, रोहतक	169	120	346	715	568	623	745	750	1,156	1,230

विविध

राजकीय एवं निजी औद्योगिक तथा तकनीकी संस्थाओं में युवक छात्रों तथा छात्राओं की संख्या

संख्या 35.21 (जारी)

संख्या का नाम	1966-67	1970-71	1975-76	1980-81	1985-86	1990-91	1995-96	2000-01	2005-06	2006-07
1	2	3	4	5	6	7	8	9	10	11
सी.आर. बहुतकनीकी, रोहतक	166	131	352	688	457	310	500	649	854	891
सेठ जय प्रकाश बहुतकनीकी, दामला (यमुनानगर)	—	—	—	—	—	346	476	813	1,219	1,352
भगत फूल सिंह महिला बहुतकनीकी, खानपुर कला (सोनीपत)	—	—	—	—	101	143	204	183	182	370
जनता फार्मेसी कालेज, बुटाना	—	—	—	134	95	—	46	120	289	170
हिन्दू फार्मेसी कालेज, सोनीपत	—	—	—	271	244	240	168	209	477	477
लार्ड शिवा फार्मेसी कालेज, सिरसा	—	—	—	—	108	—	98	300	416	519
देहात विकास फार्मेसी कालेज, तिगांव	—	—	—	—	—	—	—	184	407	534
हिन्दू तकनीकी संस्थान, सोनीपत	—	—	—	—	—	—	—	566	886	1,277
गांधी फार्मेसी कालेज, करनाल	—	—	—	—	202	—	—	309	390	408
पी.डी. मैमोरियल बहुतकनीकी सराय, औरंगाबाद (झज्जर)	—	—	—	—	—	—	—	415	1,250	1,274
पंडित भगवान दयाल शर्मा स्नातकोत्तर चिकित्सा विज्ञान संस्थान,रोहतक	—	—	—	—	—	—	—	120	122	99
राजकीय बहुतकनीकी, लोहारु	—	—	—	—	—	—	—	80	572	652

विविध

राजकीय एवं निजी औद्योगिक तथा तकनीकी संस्थाओं में युवक छात्रों तथा छात्राओं की संख्या

संख्या 35.21 (जारी)

संख्या का नाम	1966-67	1970-71	1975-76	1980-81	1985-86	1990-91	1995-96	2000-01	2005-06	2006-07
1	2	3	4	5	6	7	8	9	10	11
तकनीकी संस्थान, गुरुकुल भैंसवाल कलां	—	—	—	—	—	—	—	116	462	492
सोमैनी इंस्टीच्यूट ऑफ टैक्नोलोजी एण्ड मैनेजमैंट, रिवाडी	—	—	—	—	—	—	—	—	1,054	1,187
दूनवैली इंजी.ऑफ इंस्ट्रूयूमैंट एण्ड टैक्नोलोजी, करनाल	—	—	—	—	—	—	—	—	1,441	1,441
अम्बाला कालेज ऑफ इंजी. एण्ड एपलाईड रिसर्च, अम्बाला	—	—	—	—	—	—	—	—	237	237
डी.ए.वी. इंस्टीच्यूट ऑफ इंजी. एण्ड टैक्नोलोजी, कनीना	—	—	—	—	—	—	—	—	331	256
आत्मानंद जैन इंस्टीच्यूट ऑफ मैनेजमैंट एण्ड टैक्नोलोजी, अम्बाला शहर	—	—	—	—	—	—	—	—	185	190
बी.एस. आनगपुरिया इंस्टीच्यूट ऑफ टैक्नोलोजी एण्ड मैनेजमैंट, फरीदाबाद	—	—	—	—	—	—	—	—	1,648	1,520
इंस्टीच्यूट ऑफ मैनेजमैंट एण्ड टैक्नोलोजी, बल्लभगढ़, फरीदाबाद	—	—	—	—	—	—	—	—	160	128
केदारनाथ इंस्टीच्यूट ऑफ मैनेजमैंट, चरखी दादरी	—	—	—	—	—	—	—	—	117	115

विविध

राजकीय एवं निजी औद्योगिक तथा तकनीकी संस्थाओं में युवक छात्रों तथा छात्राओं की संख्या

संख्या 35.21 (जारी)

संख्या का नाम	1966-67	1970-71	1975-76	1980-81	1985-86	1990-91	1995-96	2000-01	2005-06	2006-07
1	2	3	4	5	6	7	8	9	10	11
जी.जी.एस. इंस्टीच्यूट ऑफ मैनेजमैंट एण्ड टैक्नोलोजी, यमुनानगर	—	—	—	—	—	—	—	—	218	120
अमेठी बिजनस स्कूल अमेठी एजूकेशन वैली पंचगोई, मानेसर	—	—	—	—	—	—	—	—	148	105
तिलक राज चड्ढा इंस्टीच्यूट ऑफ मैनेजमैंट एण्ड टैक्नोलोजी, यमुनानगर	—	—	—	—	—	—	—	—	301	357
एच.आई.एम.टी. रोहतक	—	—	—	—	—	—	—	—	56	57
गुरु जम्भेश्वर प्रबन्धकीय तथा तकनीकी संस्थान, हिसार	—	—	—	—	—	—	—	—	485	3,095
स्वामी देवीदयाल कम्प्यूटर तथा आई.टी. संस्थानस पंचकूला	—	—	—	—	—	—	—	—	221	303
राजकीय बहुतकनीकी, नाथुसरी चौपटा, सिरसा	—	—	—	—	—	—	—	—	548	596
एस.डी. मैडीकल लैब तकनीकी संस्थान, झज्जर	—	—	—	—	—	—	—	—	80	93
एम.एम. होटल मैनेजमैंट एवं कैटरिंग मुलाना, अम्बाला	—	—	—	—	—	—	—	—	377	415
भिवानी विज्ञान व तकनीकी संस्था, भिवानी	—	—	—	—	—	—	—	—	193	202

विविध

राजकीय एवं निजी औद्योगिक तथा तकनीकी संस्थाओं में युवक छात्रों तथा छात्राओं की संख्या

संख्या 35.21 (जारी)

संस्था का नाम	1966-67	1970-71	1975-76	1980-81	1985-86	1990-91	1995-96	2000-01	2005-06	2006-07
1	2	3	4	5	6	7	8	9	10	11
जन नायक चौधरी देवी लाल मैमोरियल कालेज ऑफ इंजीनियरिंग, सिरसा	—	—	—	—	—	—	—	—	662	952
देवी लाल मैमोरियल इंजीनियरिंग कालेज, पानीवाला मोटा, सिरसा	—	—	—	—	—	—	—	—	588	626
डी.ए.वी. इंस्टीच्यूट ऑफ मैनेजमैंट स्टडीज, फरीदाबाद	—	—	—	—	—	—	—	—	357	420
इंस्टीच्यूट ऑफ मैनेजमैंट एण्ड टैक्नोलोजी, फरीदाबाद	—	—	—	—	—	—	—	—	121	128
एम.आर.डी.ए.वी. इंस्टीच्यूट ऑफ मैनेजमैंट स्टडीज, रोहतक	—	—	—	—	—	—	—	—	111	191
हिन्दू इंस्टीच्यूट ऑफ मैनेजमैंट, सोनीपत	—	—	—	—	—	—	—	—	233	231
जे.वी.ऐ.जी.जी.आर. इंस्टीच्यूट ऑफ कम्प्यूटर एप्लीकेशन, चारखी दादरी (भिवानी)	—	—	—	—	—	—	—	—	30	41
जी.वी.एम. गर्ल्ज कालेज, सोनीपत	—	—	—	—	—	—	—	—	86	61
शाह सतनाम जी इंस्टीच्यूट ऑफ मैनेजमैंट एण्ड टैक्नोलोजी, सिरसा	—	—	—	—	—	—	—	—	62	62
एन.सी. इंस्टीच्यूट ऑफ कम्प्यूटर साईंस, ईसराना (पानीपत)	—	—	—	—	—	—	—	—	89	59

विविध

राजकीय एवं निजी औद्योगिक तथा तकनीकी संस्थाओं में युवक छात्रों तथा छात्राओं की संख्या

संख्या 35.21 (जारी)

संस्था का नाम	1966-67	1970-71	1975-76	1980-81	1985-86	1990-91	1995-96	2000-01	2005-06	2006-07
1	2	3	4	5	6	7	8	9	10	11
हरियाणा इंस्टीच्यूट ऑफ मैनेजमैंट एण्ड टैक्नोलोजी, जगाधरी, यमुनानगर	—	—	—	—	—	—	—	—	80	80
एम.एम. इंस्टीच्यूट ऑफ मैनेजमैंट एण्ड टैक्नोलोजी, फतेहाबाद	—	—	—	—	—	—	—	—	13	13
कामरा इंस्टीच्यूट ऑफ इनफोरमेशन एण्ड टैक्नोलोजी, भौंडसी, गुड़गांव	—	—	—	—	—	—	—	—	68	239
श्री बाबा मस्तनाथ इंस्टीच्यूट ऑफ मैनेजमैंट स्टडीज एण्ड रिसर्च, अस्थल बोहर, रोहतक	—	—	—	—	—	—	—	—	104	114
नैशनल इंस्टीच्यूट ऑफ फाइनैंस मैनेजमैंट, फरीदाबाद	—	—	—	—	—	—	—	—	42	42
नैशनल पावर टेनिंग इंस्टीच्यूट फरीदाबाद	—	—	—	—	—	—	—	—	62	62
श्री बाबा मस्त नाथ इंस्टीच्यूट ऑफ फारमास्यूटीकल साईंस एण्ड, अस्थल बोहर, रोहतक	—	—	—	—	—	—	—	—	60	114
राजेन्द्र इंस्टीच्यूट ऑफ टैक्नोलोजी एण्ड साईंस, सिरसा	—	—	—	—	—	—	—	—	235	246
जन नायक चौधरी देवी लाल मैमोरियल ऑफ फारमैसी, सिरसा	—	—	—	—	—	—	—	—	115	252
भवानी शंकर अनंगपूरिया इंस्टीच्यूट ऑफ फारमेसी, फरीदाबाद	—	—	—	—	—	—	—	—	78	60

विविध

राजकीय एवं निजी औद्योगिक तथा तकनीकी संस्थाओं में युवक छात्रों तथा छात्राओं की संख्या

संख्या 35.21 (जारी)

संस्था का नाम	1966-67	1970-71	1975-76	1980-81	1985-86	1990-91	1995-96	2000-01	2005-06	2006-07
1	2	3	4	5	6	7	8	9	10	11
बी.पी. इंजीनियरिंग कालेज, गोहाना	—	—	—	—	—	—	—	—	158	234
एस.डी.डी. इंस्टीच्यूट ऑफ इंजीनियरिंग एवं टैक्नोलोजी, गोलपुरा, बरवाला, पंचकुला	—	—	—	—	—	—	—	—	517	517
यशवीर मैमोरियल टैक्नीकल इंस्टीच्यूट, भनभौरी, जीन्द	—	—	—	—	—	—	—	—	150	150
जनता पोलीटैक्नीक, बुटाना	—	—	—	—	—	—	—	—	109	—
पी.डी.एम. इंजीनियरिंग एवं तकनीकी संस्थान, सफीदों, जींद	—	—	—	—	—	—	—	—	60	590
गुड़गांव तकनीकी तथा मैनेजमैंट सेस्थान, गुड़गांव	—	—	—	—	—	—	—	—	240	243
गोल्ड फील्ड तकनीकी एवं मैनेजमैंट संस्थान, बल्लबगढ़	—	—	—	—	—	—	—	—	240	264
आर.के.एस.डी. फार्मेसी कालेज, कैथल	—	—	—	—	—	—	—	—	126	191
मानव रचना इंजी. कालेज, फरीदाबाद	—	—	—	—	—	—	—	—	404	947
इंस्टीच्यूट ऑफ लॉ एण्ड मैनेजमैंट स्टडीज, फरीदाबाद	—	—	—	—	—	—	—	—	437	437
द्रोणाचार्य आई.एम.टी. कुरुक्षेत्र	—	—	—	—	—	—	—	—	214	245
जन नायक चौ. देवी लाल डिप्लोमा फार्मेसी कालेज, सिरसा	—	—	—	—	—	—	—	—	60	252
एस.डी.डी. फार्मेसी संस्थान बरवाला, पंचकूला	—	—	—	—	—	—	—	—	60	60
भारत फार्मेसी संस्थान बबैन, कुरुक्षेत्र	—	—	—	—	—	—	—	—	60	60

विविध

राजकीय एवं निजी औद्योगिक तथा तकनीकी संस्थाओं में युवक छात्रों तथा छात्राओं की संख्या

संख्या 35.21 (समाप्त)

संस्था का नाम	1966-67	1970-71	1975-76	1980-81	1985-86	1990-91	1995-96	2000-01	2005-06	2006-07
1	2	3	4	5	6	7	8	9	10	11
जननायक चौ. देवी लाल पोलीटैक्नीक, सिरसा	—	—	—	—	—	—	—	—	60	658
बी.आई.टी.एस. पोलीटैक्नीक कालेज, भिवानी	—	—	—	—	—	—	—	—	240	396
श्री कृष्णा एजुकेशन ट्रस्ट, कुरुक्षेत्र	—	—	—	—	—	—	—	—	240	529
श्री हरबक्स लोहिया जय राम महिला पोली तकनीकी, कुरुक्षेत्र	—	—	—	—	—	—	—	—	386	208
एम.एम. फार्मेसी कालेज, मुलाना, अम्बाला	—	—	—	—	—	—	—	—	60	119
एम.डी.यू. रोहतक	—	—	—	—	—	—	—	—	395	365
राम गोपाल फार्मेसी कालेज गांव सुलतानपुर, गुड़गांव	—	—	—	—	—	—	—	—	60	60
हिन्दू फार्मेसी कालेज, सोनीपत	—	—	—	—	—	—	—	—	60	60
हिन्दू इंस्टीच्यूट ऑफ मैनेजमैंट टैकनो. रोहतक	—	—	—	—	—	—	—	—	56	57

प्राप्ति स्थान :- निदेशक, तकनीकी शिक्षा, हरियाणा।

विविध

राजकीय व्यावसायिक शिक्षा संस्थाओं में स्वीकृत सीटें

संख्या 35.22

वर्ष	संस्थाओं की संख्या	स्वीकृत सीटें
1	2	3
1983-84	24	1,920
1984-85	29	3,520
1985-86	41	4,840
1986-87	41	4,840
1987-88	53	5,720
1988-89	65	8,720
1989-90	65	8,720
1990-91	65	8,720
1991-92	65	8,720
1992-93	67	8,720
1993-94	70	9,020
1994-95	78	11,020
1995-96	98	10,737
1996-97	98	11,601
1997-98	108	12,909
1998-99	118	13,460
1999-00	118	17,320
2000-01	117	16,340
2001-02	116	17,320
2002-03	118	19,050
2002-04	115	17,320
2004-05	116	17,620
2005-06	112	18,060
2006-07	107	18,900
2007-08	107	19,275

प्राप्ति स्थान :- निदेशक, औद्योगिक प्रशिक्षण एवं व्यावसायिक शिक्षा, हरियाणा।

विविध

राजकीय औद्योगिक प्रशिक्षण संस्थाओं में स्वीकृत सीटें

संख्या 35.23

क्रम सं.	संस्था की स्थिति तथा नाम	1966-67	1967-68	1975-76	1980-81
1	2	3	4	5	6
	अम्बाला				
1.	औद्योगिक प्रशिक्षण संस्था, अम्बाला शहर	556	556	664	696
2.	औद्योगिक प्रशिक्षण संस्था, अम्बाला छावनी	—	—	—	120
3.	औद्योगिक प्रशिक्षण संस्था, बराड़ा	—	—	—	—
	यमुनानगर				
4.	औद्योगिक प्रशिक्षण संस्था, यमुनानगर	664	664	772	680
5.	औद्योगिक प्रशिक्षण संस्था, सढौरा	—	—	—	—
	कुरुक्षेत्र				
6.	औद्योगिक प्रशिक्षण संस्था, कुरुक्षेत्र	—	—	—	—
7.	औद्योगिक प्रशिक्षण संस्था, शाहबाद	60	60	60	60
	कैथल				
8.	औद्योगिक प्रशिक्षण संस्था, कैथल	344	344	260	340
9.	औद्योगिक प्रशिक्षण संस्था, पुण्डरी	—	—	—	64
	करनाल				
10.	औद्योगिक प्रशिक्षण संस्था, करनाल	528	528	452	496
11.	औद्योगिक प्रशिक्षण संस्था, बल्ला	—	—	—	—
12.	औद्योगिक प्रशिक्षण संस्था, निसिंग	—	—	—	—
	पानीपत				
13.	औद्योगिक प्रशिक्षण संस्था, पानीपत	388	388	368	380
	सोनीपत				
14.	औद्योगिक प्रशिक्षण संस्था, सोनीपत	536	536	624	680
15.	औद्योगिक प्रशिक्षण संस्था, गन्नौर	—	—	—	—
16.	औद्योगिक प्रशिक्षण संस्था, गोहाना	—	—	—	260
17	औद्योगिक प्रशिक्षण संस्था, बूटाना	—	—	—	—
	रोहतक				
18.	औद्योगिक प्रशिक्षण संस्था, रोहतक	708	708	776	776
19.	औद्योगिक प्रशिक्षण संस्था, हसनगढ़	248	248	—	256
20.	औद्योगिक प्रशिक्षण संस्था, महम	—	—	—	128
21.	औद्योगिक प्रशिक्षण संस्था, बहादुरगढ़	—	—	—	32
	फरीदाबाद				
22.	औद्योगिक प्रशिक्षण संस्था, फरीदाबाद	264	264	544	376

विविध

राजकीय औद्योगिक प्रशिक्षण संस्थाओं में स्वीकृत सीटें

संख्या 35.23 (जारी)

क्रम सं.	संस्था की स्थिति तथा नाम	1985-86	1990-91	1995-96	2000-01	2005-06	2006-07	2007-08
1	2	7	8	9	10	11	12	13
	अम्बाला							
1.	औद्योगिक प्रशिक्षण संस्था, अम्बाला शहर	712	716	732	732	720	704	720
2.	औद्योगिक प्रशिक्षण संस्था, अम्बाला छावनी	108	108	120	136	136	136	120
3.	औद्योगिक प्रशिक्षण संस्था, बराड़ा	64	64	64	64	64	64	64
	यमुनानगर							
4.	औद्योगिक प्रशिक्षण संस्था, यमुनानगर	680	708	776	792	808	804	900
5.	औद्योगिक प्रशिक्षण संस्था, सढौरा	—	—	—	60	60	44	92
	कुरुक्षेत्र							
6.	औद्योगिक प्रशिक्षण संस्था, कुरुक्षेत्र	48	48	108	108	108	108	124
7.	औद्योगिक प्रशिक्षण संस्था, Shahbad	28	28	28	28	28	28	28
	कैथल							
8.	औद्योगिक प्रशिक्षण संस्था, कैथल	340	348	440	424	424	424	460
9.	औद्योगिक प्रशिक्षण संस्था, पुण्डरी	60	48	48	48	48	48	48
	करनाल							
10.	औद्योगिक प्रशिक्षण संस्था, करनाल	528	612	660	644	708	708	748
11.	औद्योगिक प्रशिक्षण संस्था, बल्ला	—	—	80	92	92	60	96
12.	औद्योगिक प्रशिक्षण संस्था, निसिंग	—	—	—	—	92	92	120
	पानीपत							
13.	पानीपत	348	380	412	364	412	412	424
	सोनीपत							
14.	औद्योगिक प्रशिक्षण संस्था, सोनीपत	648	704	800	784	784	784	820
15.	औद्योगिक प्रशिक्षण संस्था, गन्नौर	44	48	44	108	108	108	188
16.	औद्योगिक प्रशिक्षण संस्था, गोहाना	184	200	228	228	228	228	228
17.	औद्योगिक प्रशिक्षण संस्था, बूटाना	—	—	—	52	48	48	112
	रोहतक							
18.	औद्योगिक प्रशिक्षण संस्था, रोहतक	704	672	688	688	688	720	640
19.	औद्योगिक प्रशिक्षण संस्था, हसनगढ़	232	228	244	244	244	244	256
20.	औद्योगिक प्रशिक्षण संस्था, महम	80	136	192	192	192	192	208
21.	औद्योगिक प्रशिक्षण संस्था, बहादुरगढ़	32	32	32	108	124	124	172
	फरीदाबाद							
22.	औद्योगिक प्रशिक्षण संस्था, फरीदाबाद	500	584	656	640	620	620	612

विविध

राजकीय औद्योगिक प्रशिक्षण संस्थाओं में स्वीकृत सीटें

संख्या 35.23 (जारी)

क्रम संख्या	संस्था की स्थिति तथा नाम	1966-67	1967-68	1975-76	1980-81	1985-86
1	2	3	4	5	6	7
23.	औद्योगिक प्रशिक्षण संस्था, नगीना	—	—	—	48	80
24.	औद्योगिक प्रशिक्षण संस्था, पाली	—	—	—	—	44
	गुड़गांव					
25.	औद्योगिक प्रशिक्षण संस्था, गुड़गांव	548	548	604	676	612
26.	औद्योगिक प्रशिक्षण संस्था, फिरोजपुर झिरखा	—	—	—	48	156
27.	औद्योगिक प्रशिक्षण संस्था, हथीना	—	—	—	64	120
28.	औद्योगिक प्रशिक्षण संस्था, पलवल	320	320	296	360	340
29.	औद्योगिक प्रशिक्षण संस्था, सोहाना	60	60	60	60	112
	रिवाड़ी					
30.	औद्योगिक प्रशिक्षण संस्था, रिवाड़ी	—	—	—	—	88
31.	औद्योगिक प्रशिक्षण संस्था, कुन्ड मनेठी	—	—	—	—	48
	महेन्द्रगढ़					
32.	औद्योगिक प्रशिक्षण संस्था, महेन्द्रगढ़	260	260	260	330	332
33.	औद्योगिक प्रशिक्षण संस्था, नारनौल	360	360	276	384	260
	भिवानी					
34.	औद्योगिक प्रशिक्षण संस्था, भिवानी	440	440	324	324	324
	जीन्द					
35.	औद्योगिक प्रशिक्षण संस्था, जीन्द	—	—	62	60	76
36.	औद्योगिक प्रशिक्षण संस्था, नारवाना	276	276	284	360	344
	हिसार					
37.	औद्योगिक प्रशिक्षण संस्था, हिसार	624	624	592	740	636
38.	औद्योगिक प्रशिक्षण संस्था, आदमपुर	—	—	—	—	96
39.	औद्योगिक प्रशिक्षण संस्था, नलवा	—	—	—	—	132
40.	औद्योगिक प्रशिक्षण संस्था, हांसी	60	60	60	60	64
41.	औद्योगिक प्रशिक्षण संस्था, बरवाला	—	—	—	—	—
	सिरसा					
42.	औद्योगिक प्रशिक्षण संस्था, सिरसा	548	548	352	384	414
43.	औद्योगिक प्रशिक्षण संस्था, नाथुसारी चोपटा	—	—	—	260	108
44.	औद्योगिक प्रशिक्षण संस्था, चौटाला	—	—	—	—	—
	पंचकूला					
45	औद्योगिक प्रशिक्षण संस्था, कालका एट बिटना	—	—	—	—	—
	फतेहबाद					
46	औद्योगिक प्रशिक्षण संस्था, टोहाना	—	—	—	—	96
47	औद्योगिक प्रशिक्षण संस्था, भौंडियां खेड़ा	—	—	—	—	—

विविध

राजकीय औद्योगिक प्रशिक्षण संस्थाओं में स्वीकृत सीटें

संख्या 35.23 (समाप्त)

क्रम संख्या	संस्था की स्थिति तथा नाम	1990-91	1995-96	2000-01	2005-06	2006-07	2007-08
1	2	8	9	10	11	12	13
23.	औद्योगिक प्रशिक्षण संस्था, नगीना	144	184	165	168	168	168
24.	औद्योगिक प्रशिक्षण संस्था, पाली	28	44	28	28	28	28
	गुड़गांव						
25.	औद्योगिक प्रशिक्षण संस्था, गुड़गांव	672	764	716	720	704	696
26.	औद्योगिक प्रशिक्षण संस्था, फिरोजपुर झिरखा	212	240	234	224	224	244
27.	औद्योगिक प्रशिक्षण संस्था, हथीना	168	212	212	212	212	232
28.	औद्योगिक प्रशिक्षण संस्था, पलवल	376	392	392	392	392	392
29.	औद्योगिक प्रशिक्षण संस्था, सोहाना	112	112	80	96	112	144
	रिवाड़ी						
30.	औद्योगिक प्रशिक्षण संस्था, रिवाड़ी	76	200	184	200	312	216
31.	औद्योगिक प्रशिक्षण संस्था, कुन्ड मनेठी	48	76	76	76	76	108
	महेन्द्रगढ़						
32.	औद्योगिक प्रशिक्षण संस्था, महेन्द्रगढ़	360	392	408	408	424	440
33.	औद्योगिक प्रशिक्षण संस्था, नारनौल	376	408	376	392	376	424
	भिवानी						
34.	औद्योगिक प्रशिक्षण संस्था, भिवानी	404	420	468	468	468	564
	जीन्द						
35.	औद्योगिक प्रशिक्षण संस्था, जीन्द	60	88	220	244	212	312
36.	औद्योगिक प्रशिक्षण संस्था, नारवाना	376	392	408	408	504	408
	हिसार						
37.	औद्योगिक प्रशिक्षण संस्था, हिसार	708	748	708	724	788	800
38.	औद्योगिक प्रशिक्षण संस्था, आदमपुर	188	228	228	228	228	272
39.	औद्योगिक प्रशिक्षण संस्था, नलवा	176	176	176	176	192	208
40.	औद्योगिक प्रशिक्षण संस्था, हांसी	64	180	164	196	196	212
41.	औद्योगिक प्रशिक्षण संस्था, बरवाला	—	—	73	32	32	128
	सिरसा						
42.	औद्योगिक प्रशिक्षण संस्था, सिरसा	424	440	472	472	536	444
43.	औद्योगिक प्रशिक्षण संस्था, नाथुसारी चोपटा	92	92	92	124	108	156
44.	औद्योगिक प्रशिक्षण संस्था, चौटाला	—	—	64	64	124	152
	पंचकूला						
45.	औद्योगिक प्रशिक्षण संस्था, कालका एट बिटना	—	—	44	76	76	88
	फतेहबाद						
46.	औद्योगिक प्रशिक्षण संस्था, टोहाना	80	96	112	112	112	164
47.	औद्योगिक प्रशिक्षण संस्था, भौंडियां खेड़ा	—	—	60	124	124	144

प्राप्ति स्थान :- निदेशक, औद्योगिक प्रशिक्षण एवं व्यावसायिक शिक्षा, हरियाणा।

विविध

हरियाणा में छात्राओं की संख्या जिन के नाम राजकीय औद्योगिक प्रशिक्षण संस्थाओं (महिला शाखा) में दर्ज थे

संख्या 35.24 (31 मार्च को)

संस्था का नाम	1966-67	1970-71	1980-81	1990-91
1	2	3	4	5
1 औद्योगिक प्रशिक्षण संस्था, (महिला शाखा), अम्बाला शहर	118	150	117	199*
2 औद्योगिक प्रशिक्षण संस्था, (महिला शाखा), छछरौली	29	24	30	35
3 औद्योगिक प्रशिक्षण संस्था, (महिला शाखा), गुड़गांव	62	45	58	72
4 औद्योगिक प्रशिक्षण संस्था, (महिला शाखा), रिवाड़ी	32	48	54	54
5 औद्योगिक प्रशिक्षण संस्था, (महिला शाखा), पलवल	34	24	35	28
6 औद्योगिक प्रशिक्षण संस्था, (महिला शाखा), पुण्डरी	13	40	36	33
7 औद्योगिक प्रशिक्षण संस्था, (महिला शाखा), जीन्द	61	58	61	54
8 औद्योगिक प्रशिक्षण संस्था, (महिला शाखा), कुरुक्षेत्र	—	—	12	36
9 औद्योगिक प्रशिक्षण संस्था, (महिला शाखा), हिसार	59	55	36	106
10 औद्योगिक प्रशिक्षण संस्था, (महिला शाखा), भिवानी	37	57	54	94*
11 औद्योगिक प्रशिक्षण संस्था, (महिला शाखा), हांसी	31	33	36	42

* अध्यापिका प्रशिक्षण कोर्स सम्मिलित है।

विविध

हरियाणा में छात्राओं की संख्या जिन के नाम राजकीय औद्योगिक प्रशिक्षण संस्थाओं (महिला शाखा) में दर्ज थे

संख्या 35.24 (जारी) (31 मार्च को)

संस्था का नाम	1995-96	2000-01	2005-06	2006-07	2007-08
1	6	7	8	9	10
1 औद्योगिक प्रशिक्षण संस्था, (महिला शाखा), अम्बाला शहर	249	220	224	224	208
2 औद्योगिक प्रशिक्षण संस्था, (महिला शाखा), छछरौली	33	36	32	32	32
3 औद्योगिक प्रशिक्षण संस्था, (महिला शाखा), गुड़गांव	92	96	128	128	112
4 औद्योगिक प्रशिक्षण संस्था, (महिला शाखा), रिवाड़ी	51	61	84	84	132
5 औद्योगिक प्रशिक्षण संस्था, (महिला शाखा), पलवल	—	—	—	—	—
6 औद्योगिक प्रशिक्षण संस्था, (महिला शाखा), पुण्डरी	36	32	32	32	32
7 औद्योगिक प्रशिक्षण संस्था, (महिला शाखा), जीन्द	122	84	96	96	96
8 औद्योगिक प्रशिक्षण संस्था, (महिला शाखा), कुरुक्षेत्र	35	29	32	32	32
9 औद्योगिक प्रशिक्षण संस्था, (महिला शाखा), हिसार	75	96	80	80	80
10 औद्योगिक प्रशिक्षण संस्था, (महिला शाखा), भिवानी	93	74	96	96	96
11 औद्योगिक प्रशिक्षण संस्था, (महिला शाखा), हांसी	28	26	64	64	48

विविध

हरियाणा में छात्राओं की संख्या जिन के नाम राजकीय औद्योगिक प्रशिक्षण संस्थाओं (महिला शाखा) में दर्ज थे

संख्या 35.24 (जारी) (31 मार्च को)

संस्था का नाम	1966-67	1970-71	1980-81	1990-91	1995-96	2000-01	2005-06	2006-07	2007-08
1	2	3	4	5	6	7	8	9	10
12 औद्योगिक प्रशिक्षण संस्था, (महिला शाखा), करनाल	57	44	48	73	76	75	112	112	112
13 औद्योगिक प्रशिक्षण संस्था, (महिला शाखा),पानीपत	67	74	54	72	68	38	48	48	48
14 औद्योगिक प्रशिक्षण संस्था, (महिला कक्ष), शाहबाद	40	56	39	52	54	50	48	48	32
15 औद्योगिक प्रशिक्षण संस्था, (महिला शाखा), महेन्द्रगढ़	7	29	36	54	42	34	48	48	48
16 औद्योगिक प्रशिक्षण संस्था, (महिला शाखा), नारनौल	28	37	54	105	84	65	64	64	80
17 औद्योगिक प्रशिक्षण संस्था, (महिला शाखा), रोहतक	90	124	82	159*	119	90	116	116	116
18 औद्योगिक प्रशिक्षण संस्था, (महिला शाखा), सोनीपत	48	55	52	78	96	62	80	80	80
19 औद्योगिक प्रशिक्षण संस्था, (महिला शाखा), दादरी	33	46	54	52	48	45	48	48	48
20 औद्योगिक प्रशिक्षण संस्था, (महिला शाखा), झज्जर	7	24	30	35	26	30	32	32	32
21 औद्योगिक प्रशिक्षण संस्था, (महिला शाखा), बहादुरगढ़	22	13	36	34	36	47	64	64	64
22 औद्योगिक प्रशिक्षण संस्था, (महिला शाखा), सिरसा	67	36	30	54	94	81	112	112	112
23 औद्योगिक प्रशिक्षण संस्था, (महिला शाखा), कालका	—	55	48	66	47	43	48	48	48

विविध

हरियाणा में छात्राओं की संख्या जिन के नाम राजकीय औद्योगिक प्रशिक्षण संस्थाओं (महिला शाखा) में दर्ज थे

संख्या 35.24 (समाप्त) (31 मार्च को)

संस्था का नाम	1966-67	1970-71	1980-81	1990-91	1995-96	2000-01	2005-06	2006-07	2007-08
1	2	3	4	5	6	7	8	9	10
24 औद्योगिक प्रशिक्षण संस्था, (महिला शाखा), टोहाना	—	50	54	34	32	32	32	32	48
25 औद्योगिक प्रशिक्षण संस्था, (महिला शाखा), नारायणगढ़	—	—	34	54	53	47	48	48	48
26 औद्योगिक प्रशिक्षण संस्था, (महिला शाखा), तोशाम	—	—	54	54	54	39	64	64	48
27 औद्योगिक प्रशिक्षण संस्था, (महिला शाखा), समालखा	—	—	50	35	36	26	48	48	48
28 औद्योगिक प्रशिक्षण संस्था, (महिला शाखा), साकेत	—	—	—	17	20	36	32	32	32
29 औद्योगिक प्रशिक्षण संस्था, (महिला शाखा), फरीदाबाद	—	—	—	—	48	50	48	48	48
30 औद्योगिक प्रशिक्षण संस्था, (महिला शाखा), कैथल	—	—	—	—	—	23	52	52	68
31 औद्योगिक प्रशिक्षण संस्था, (महिला शाखा), आदमपुर	—	—	—	—	—	26	32	32	52
32 औद्योगिक प्रशिक्षण संस्था, (महिला शाखा), मकडौलीकलां	—	—	—	—	—	47	48	48	—

प्राप्ति स्थान :- निदेशक औद्योगिक प्रशिक्षण एवं व्यावसायिक शिक्षा, हरियाणा।

विविध

वर्ष 2007-08 हरियाणा राज्य में लड़कियों के लिये शिल्पगिरी प्रशिक्षण योजना के अन्तर्गत स्वीकृत सीटें

संख्या 35.25

क्रम संख्या	जिला/स्कूल का नाम	स्वीकृत सीटें 2007-08
1	2	3
	फरीदाबाद	
1.	नैशनल मार्डन कटिंग एवं टेलरिंग महिला औद्योगिक प्रशिक्षण केन्द्र, बल्लबगढ़	32
2.	एस.ओ.एस. हैलमैट कुटीन औद्योगिक प्रशिक्षण, फरीदाबाद	32
	अम्बाला	
1.	एम.एम.एस.डी. औद्योगिक प्रशिक्षण केन्द्र, अम्बाला कैंट	48
2.	सैनिक औद्योगिक प्रशिक्षण केन्द्र, अम्बाला कैंट	160
	यमुनानगर	
1.	औद्योगिक प्रशिक्षण केन्द्र वुमैन लीग, यमुनानगर	144
2.	सैनिक परिवार भवन औद्योगिक प्रशिक्षण केन्द्र, छछरौली	48
3.	कस्तूरबा गांधी औद्योगिक प्रशिक्षण केन्द्र, रादौर	48
	करनाल	
1.	लेडीज औद्योगिक होम औद्योगिक प्रशिक्षण केन्द्र, करनाल	96
	कुरुक्षेत्र	
1.	राजा देवी बहुउद्देशीय कन्या महाविद्यालय औद्योगिक प्रशिक्षण केन्द्र, भेरियां	बंद
	कैथल	
1.	एम.आर. अग्रवाल औद्योगिक प्रशिक्षण केन्द्र, कैथल	48

विविध

वर्ष 2007-08 हरियाणा राज्य में लड़कियों के लिये शिल्पगिरी प्रशिक्षण योजना के अन्तर्गत स्वीकृत संख्या 35.25 (समाप्त)

क्रम संख्या	जिला/स्कूल का नाम	स्वीकृत सीटें 2007-08
1	2	3
	रोहतक	
1.	विश्वकर्मा औद्योगिक प्रशिक्षण केन्द्र, रोहतक	64
2.	सैनिक परिवार भवन औद्योगिक केन्द्र, रोहतक	104
	झज्जर	
	सैनिक परिवार भवन औद्योगिक केन्द्र, झज्जर	104
	सोनीपत	
1.	समाज कल्याण सभा औद्योगिक प्रशिक्षण केन्द्र, गोहाना	32
2.	अनूप निकेतन औद्योगिक प्रशिक्षण केन्द्र, गढ़ी कुण्डल, सोनीपत	16
	भिवानी	
1.	सैनिक परिवार भवन औद्योगिक प्रशिक्षण केन्द्र, चरखी दादरी	48
	रिवाड़ी	
1.	सैनिक परिवार भवन औद्योगिक प्रशिक्षण केन्द्र, रिवाड़ी	48
	पंचकूला	
1.	सैनिक परिवार भवन औद्योगिक प्रशिक्षण केन्द्र, पंचकूला	20
2	आई.टी.बी.पी. रामगढ़, पंचकूला	बन्द
	हिसार	
1.	सैनिक परिवार भवन औद्योगिक प्रशिक्षण केन्द्र, हिसार	48
	जीन्द	
1.	सैनिक परिवार भवन औद्योगिक प्रशिक्षण केन्द्र, जीन्द	32
2.	सी.आर. किसान औद्योगिक प्रशिक्षण केन्द्र, जीन्द	336

प्राप्ति स्थान :- निदेशक औद्योगिक प्रशिक्षण एवं व्यावसायिक शिक्षा, हरियाणा।

हरियाणा में आर्थिक गणना 2005 के जिलावार अन्तिम परिणाम

विविध

हरियाणा में जिलावार प्रतिष्ठानों व रोजगार का वितरण
आर्थिक गणना 2005 के अन्तिम परिणाम

संख्या 35.26

जिला	प्रतिष्ठान					
	सभी प्रतिष्ठान			खेतीहर		
	ग्रामीण	शहरी	संयुक्त	ग्रामीण	शहरी	संयुक्त
1	2	3	4	5	6	7
अम्बाला	24,189	21,481	45,670	1,738	459	2,197
पंचकूला	9,422	6,957	16,379	526	30	556
यमुनानगर	20,920	24,382	45,302	1,006	548	1,554
कुरुक्षेत्र	22,404	17,584	39,988	3,595	157	3,752
कैथल	43,099	14,305	57,404	16,548	356	16,904
करनाल	28,733	20,806	49,539	3,519	295	3,814
पानीपत	19,532	23,218	42,750	774	303	1,077
सोनीपत	20,093	18,737	38,830	1,476	362	1,838
रोहतक	15,943	23,992	39,935	2,953	736	3,689
झज्जर	14,272	10,197	24,469	734	97	831
फरीदाबाद	21,991	58,245	80,236	2,187	1,027	3,214
गुड़गांव	38,576	27,536	66,112	4,079	101	4,180
रिवाड़ी	18,240	10,545	28,785	1,500	128	1,628
महेन्द्रगढ़	18,852	9,229	28,081	1,310	26	1,336
भिवानी	27,460	15,962	43,422	2,362	118	2,480
जीन्द	25,445	16,592	42,037	2,645	623	3,268
हिसार	29,379	23,551	52,930	1,648	393	2,041
फतेहाबाद	35,368	12,262	47,630	15,844	320	16,164
सिरसा	24,032	20,367	44,399	3,968	374	4,342
हरियाणा राज्य 2005	4,57,950	3,75,948	8,33,898	68,412	6,453	74,865
हरियाणा राज्य 1998	2,37,420	2,95,397	5,32,817	13,354	5,310	18,664
हरियाणा राज्य 1990	2,08,715	2,48,405	4,57,120	13,625	5,790	19,415

विविध

हरियाणा में जिलावार प्रतिष्ठानों व रोजगार का वितरण
आर्थिक गणना 2005 के अन्तिम परिणाम

संख्या 35.26 (जारी)

जिला	प्रतिष्ठान								
	गैर खेतीहर			स्व व्यवस्थित प्रतिष्ठान			प्रतिष्ठान (एक या एक से अधिक मजदूरी पर कार्यरत व्यक्ति वाले)		
	ग्रामीण	शहरी	संयुक्त	ग्रामीण	शहरी	संयुक्त	ग्रामीण	शहरी	संयुक्त
1	8	9	10	11	12	13	14	15	16
अम्बाला	22,451	21,022	43,473	17,446	13,493	30,939	6,743	7,988	14,731
पंचकूला	8,896	6,927	15,823	6,799	3,999	10,798	2,623	2,958	5,581
यमुनानगर	19,914	23,834	43,748	16,047	16,365	32,412	4,873	8,017	12,890
कुरुक्षेत्र	18,809	17,427	36,236	17,391	11,091	28,482	5,013	6,493	11,506
कैथल	26,551	13,949	40,500	35,309	9,010	44,319	7,790	5,295	13,085
करनाल	25,214	20,511	45,725	22,188	14,107	36,295	6,545	6,699	13,244
पानीपत	18,758	22,915	41,673	14,545	12,547	27,092	4,987	10,671	15,658
सोनीपत	18,617	18,375	36,992	14,836	11,204	26,040	5,257	7,533	12,790
रोहतक	12,990	23,256	36,246	13,043	16,114	29,157	2,900	7,878	10,778
झज्जर	13,538	10,100	23,638	10,520	6,642	17,162	3,752	3,555	7,307
फरीदाबाद	19,804	57,218	77,022	10,913	25,205	36,118	11,078	33,040	44,118
गुड़गांव	34,497	27,435	61,932	24,231	15,205	39,436	14,345	12,331	26,676
रिवाड़ी	16,740	10,417	27,157	12,887	4,867	17,754	5,353	5,678	11,031
महेन्द्रगढ़	17,542	9,203	26,745	13,010	5,928	18,938	5,842	3,301	9,143
भिवानी	25,098	15,844	40,942	20,182	10,634	30,816	7,278	5,328	12,606
जीन्द	22,800	15,969	38,769	20,455	11,261	31,716	4,990	5,331	10,321
हिसार	27,731	23,158	50,889	22,817	15,369	38,186	6,562	8,182	14,744
फतेहाबाद	19,524	11,942	31,466	28,927	7,447	36,374	6,441	4,815	11,256
सिरसा	20,064	19,993	40,057	17,928	10,129	28,057	6,104	10,238	16,342
हरियाणा राज्य 2005	3,89,538	3,69,495	7,59,033	3,39,474	2,20,617	5,60,091	1,18,476	1,55,331	2,73,807
हरियाणा राज्य 1998	2,24,066	2,90,087	5,14,153	1,82,740	1,99,744	3,82,484	54,680	95,653	1,50,333
हरियाणा राज्य 1990	1,95,090	2,42,615	4,37,705	1,64,733	1,70,192	3,34,925	43,982	78,213	1,22,195

विविध

हरियाणा में जिलावार प्रतिष्ठानों व रोजगार का वितरण
आर्थिक गणना 2005 के अन्तिम परिणाम

संख्या 35.26 (जारी)

जिला	प्रतिष्ठान					
	परिसर वाले			बिना परिसर वाले		
	ग्रामीण	शहरी	संयुक्त	ग्रामीण	शहरी	संयुक्त
1	17	18	19	20	21	22
अम्बाला	21,366	19,495	40,861	2,823	1,986	4,809
पंचकूला	8,177	6,129	14,306	1,245	828	2,073
यमुनानगर	17,905	21,516	39,421	3,015	2,866	5,881
कुरुक्षेत्र	18,971	15,878	34,849	3,433	1,706	5,139
कैथल	36,959	12,844	49,803	6,140	1,461	7,601
करनाल	25,743	18,306	44,049	2,990	2,500	5,490
पानीपत	17,231	21,087	38,318	2,301	2,131	4,432
सोनीपत	18,122	17,663	35,785	1,971	1,074	3,045
रोहतक	13,628	20,860	34,488	2,315	3,132	5,447
झज्जर	12,348	9,299	21,647	1,924	898	2,822
फरीदाबाद	18,514	51,430	69,944	3,477	6,815	10,292
गुड़गांव	32,616	24,792	57,408	5,960	2,744	8,704
रिवाड़ी	15,460	8,980	24,440	2,780	1,565	4,345
महेन्द्रगढ़	14,528	8,257	22,785	4,324	972	5,296
भिवानी	23,560	13,631	37,191	3,900	2,331	6,231
जीन्द	21,365	14,841	36,206	4,080	1,751	5,831
हिसार	25,352	20,622	45,974	4,027	2,929	6,956
फतेहाबाद	31,393	10,850	42,243	3,975	1,412	5,387
सिरसा	21,299	18,517	39,816	2,733	1,850	4,583
हरियाणा राज्य 2005	3,94,537	3,34,997	7,29,534	63,413	40,951	1,04,364
हरियाणा राज्य 1998	2,12,290	2,71,637	4,83,927	25,130	23,760	48,890
हरियाणा राज्य 1990	1,81,434	2,24,331	4,05,765	27,281	24,074	51,355

विविध

हरियाणा में जिलावार प्रतिष्ठानों व रोजगार का वितरण
आर्थिक गणना 2005 के अन्तिम परिणाम

संख्या 35.26 (जारी)

जिला	प्रतिष्ठान								
	बारहमासी			मौसमी			गैर सरकारी स्वामित्व		
	ग्रामीण	शहरी	संयुक्त	ग्रामीण	शहरी	संयुक्त	ग्रामीण	शहरी	संयुक्त
1	23	24	25	26	27	28	29	30	31
अम्बाला	23,782	21,167	44,949	407	314	721	22,626	20,794	43,420
पंचकूला	9,116	6,782	15,898	306	175	481	8,617	6,549	15,166
यमुनानगर	20,290	24,139	44,429	630	243	873	19,339	23,880	43,219
कुरुक्षेत्र	21,361	17,330	38,691	1,043	254	1,297	20,875	17,168	38,043
कैथल	41,166	14,092	55,258	1,933	213	2,146	41,743	13,952	55,695
करनाल	26,970	20,521	47,491	1,763	285	2,048	27,181	20,285	47,466
पानीपत	18,974	22,829	41,803	558	389	947	18,766	22,949	41,715
सोनीपत	19,524	18,565	38,089	569	172	741	18,802	18,426	37,228
रोहतक	14,480	23,693	38,173	1,463	299	1,762	15,025	23,468	38,493
झज्जर	13,523	10,108	23,631	749	89	838	13,042	9,987	23,029
फरीदाबाद	20,393	57,023	77,416	1,598	1,222	2,820	21,053	57,498	78,551
गुड़गांव	36,754	27,144	63,898	1,822	392	2,214	37,030	26,796	63,826
रिवाड़ी	17,469	10,326	27,795	771	219	990	16,820	10,377	27,197
महेन्द्रगढ़	17,806	9,145	26,951	1,046	84	1,130	17,504	9,045	26,549
भिवानी	26,044	15,761	41,805	1,416	201	1,617	25,021	15,549	40,570
जीन्द	24,172	16,281	40,453	1,273	311	1,584	23,518	16,178	39,696
हिसार	28,298	23,066	51,364	1,081	485	1,566	27,408	23,007	50,415
फतेहाबाद	29,999	12,021	42,020	5,369	241	5,610	33,956	12,038	45,994
सिरसा	22,554	19,791	42,345	1,478	576	2,054	22,098	19,992	42,090
हरियाणा राज्य 2005	4,32,675	3,69,784	8,02,459	25,275	6,164	31,439	4,30,424	3,67,938	7,98,362
हरियाणा राज्य 1998	2,30,817	2,92,189	5,23,006	6,603	3,208	9,811	2,14,047	2,87,871	5,01,918
हरियाणा राज्य 1990	2,00,796	2,43,918	4,44,714	7,919	4,487	12,406	1,86,470	2,38,678	4,25,148

विविध

हरियाणा में जिलावार प्रतिष्ठानों व रोजगार का वितरण
आर्थिक गणना 2005 के अन्तिम परिणाम

संख्या 35.26 (जारी)

जिला	प्रतिष्ठान		
	अन्य प्रकार का स्वामित्व		
	ग्रामीण	शहरी	संयुक्त
1	32	33	34
अम्बाला	1,563	687	2,250
पंचकूला	805	408	1,213
यमुनानगर	1,581	502	2,083
कुरुक्षेत्र	1,529	416	1,945
कैथल	1,356	353	1,709
करनाल	1,552	521	2,073
पानीपत	766	269	1,035
सोनीपत	1,291	311	1,602
रोहतक	918	524	1,442
झज्जर	1,230	210	1,440
फरीदाबाद	938	747	1,685
गुड़गांव	1,546	740	2,286
रिवाड़ी	1,420	168	1,588
महेन्द्रगढ़	1,348	184	1,532
भिवानी	2,439	413	2,852
जीन्द	1,927	414	2,341
हिसार	1,971	544	2,515
फतेहाबाद	1,412	224	1,636
सिरसा	1,934	375	2,309
हरियाणा राज्य 2005	27,526	8,010	35,536
हरियाणा राज्य 1998	23,373	7,526	30,899
हरियाणा राज्य 1990	22,245	9,727	31,972

विविध

हरियाणा में जिलावार प्रतिष्ठानों व रोजगार का वितरण
आर्थिक गणना 2005 के अन्तिम परिणाम

संख्या 35.26 (जारी)

जिला	प्रतिष्ठान						सभी प्रतिष्ठानों में रोजगार		
	शक्ति का प्रयोग न करने वाले			शक्ति / इंधन का प्रयोग करने वाले			कुल (अवैतनिक कार्य करने वालों सहित)		
							कुल		
	ग्रामीण	शहरी	संयुक्त	ग्रामीण	शहरी	संयुक्त	ग्रामीण	शहरी	संयुक्त
1	35	36	37	38	39	40	41	42	43
अम्बाला	16,919	15,039	31,958	7,270	6,442	13,712	48,035	60,323	1,08,358
पंचकूला	6,464	4,583	11,047	2,958	2,374	5,332	17,943	37,339	55,282
यमुनानगर	14,376	14,701	29,077	6,544	9,681	16,225	43,131	76,054	1,19,185
कुरुक्षेत्र	15,733	13,220	28,953	6,671	4,364	11,035	44,744	43,971	88,715
कैथल	33,674	10,787	44,461	9,425	3,518	12,943	84,573	35,324	1,19,897
करनाल	21,084	15,224	36,308	7,649	5,582	13,231	55,520	53,541	1,09,061
पानीपत	14,075	16,157	30,232	5,457	7,061	12,518	57,296	77,013	1,34,309
सोनीपत	13,657	11,597	25,254	6,436	7,140	13,576	81,071	50,457	1,31,528
रोहतक	11,447	16,866	28,313	4,496	7,126	11,622	32,566	60,372	92,938
झज्जर	8,510	6,657	15,167	5,762	3,540	9,302	53,025	39,944	92,969
फरीदाबाद	15,308	34,404	49,712	6,683	23,841	30,524	58,411	2,17,826	2,76,237
गुड़गांव	25,574	17,931	43,505	13,002	9,605	22,607	1,50,462	1,06,842	2,57,304
रिवाड़ी	12,389	8,081	20,470	5,851	2,464	8,315	51,259	26,907	78,166
महेन्द्रगढ़	11,725	7,065	18,790	7,127	2,164	9,291	36,168	20,464	56,632
भिवानी	17,661	10,900	28,561	9,799	5,062	14,861	59,880	41,797	1,01,677
जीन्द	18,374	11,982	30,356	7,071	4,610	11,681	51,999	38,938	90,937
हिसार	19,169	16,264	35,433	10,210	7,287	17,497	65,563	60,493	1,26,056
फतेहाबाद	27,792	9,749	37,541	7,576	2,513	10,089	73,487	28,676	1,02,163
सिरसा	17,344	13,876	31,220	6,688	6,491	13,179	46,327	57,076	1,03,403
हरियाणा राज्य 2005	3,21,275	2,55,083	5,76,358	1,36,675	1,20,865	2,57,540	11,11,460	11,33,357	22,44,817
हरियाणा राज्य 1998	1,77,239	2,17,158	3,94,397	60,181	78,239	1,38,420	5,95,203	9,63,804	15,59,007
हरियाणा राज्य 1990	1,59,841	1,88,572	3,48,413	48,874	59,833	1,08,707	5,24,335	8,28,899	13,53,234

विविध

हरियाणा में जिलावार प्रतिष्ठानों व रोजगार का वितरण
आर्थिक गणना 2005 के अन्तिम परिणाम

संख्या 35.26 (जारी)

जिला	सभी प्रतिष्ठानों में रोजगार		
	कुल (अवैतनिक कार्य करने वालों सहित)		
	पुरुष		
	ग्रामीण	शहरी	संयुक्त
1	44	45	46
अम्बाला	41,431	54,159	95,590
पंचकूला	14,614	33,067	47,681
यमुनानगर	38,022	70,372	1,08,394
कुरुक्षेत्र	36,896	40,456	77,352
कैथल	63,492	32,972	96,464
करनाल	48,192	48,050	96,242
पानीपत	47,932	70,061	1,17,993
सोनीपत	64,713	44,507	1,09,220
रोहतक	26,293	53,309	79,602
झज्जर	37,880	37,002	74,882
फरीदाबाद	46,293	1,99,467	2,45,760
गुड़गांव	1,27,290	94,656	2,21,946
रिवाड़ी	44,598	24,699	69,297
महेन्द्रगढ़	31,307	19,454	50,761
भिवानी	49,055	37,915	86,970
जीन्द	42,711	35,369	78,080
हिसार	54,184	54,529	1,08,713
फतेहाबाद	51,820	26,567	78,387
सिरसा	37,082	52,613	89,695
हरियाणा राज्य 2005	9,03,805	10,29,224	19,33,029
हरियाणा राज्य 1998	4,98,924	8,81,448	13,80,372
हरियाणा राज्य 1990	4,47,337	7,64,573	12,11,910

विविध

हरियाणा में जिलावार प्रतिष्ठानों व रोजगार का वितरण
आर्थिक गणना 2005 के अन्तिम परिणाम

संख्या 35.26 (जारी)

जिला	सभी प्रतिष्ठानों में रोजगार						सभी प्रतिष्ठानों में रोजगार		
	कुल (अवैतनिक कार्य करने वालों सहित)						केवल प्रतिष्ठानों में किराये पर कार्यरत व्यक्ति		
	स्त्रियां			बच्चे			कुल		
	ग्रामीण	शहरी	संयुक्त	ग्रामीण	शहरी	संयुक्त	ग्रामीण	शहरी	संयुक्त
1	47	48	49	50	51	52	53	54	55
अम्बाला	5,800	5,935	11,735	804	229	1,033	22,389	35,873	58,262
पंचकूला	3,018	4,178	7,196	311	94	405	8,154	30,044	38,198
यमुनानगर	4,727	5,482	10,209	382	200	582	22,089	49,204	71,293
कुरुक्षेत्र	7,412	3,428	10,840	436	87	523	19,023	24,145	43,168
कैथल	17,916	2,105	20,021	3,165	247	3,412	24,170	19,072	43,242
करनाल	6,418	4,939	11,357	910	552	1,462	24,001	30,673	54,674
पानीपत	8,969	6,331	15,300	395	621	1,016	35,529	50,927	86,456
सोनीपत	14,948	5,449	20,397	1,410	501	1,911	58,053	29,860	87,913
रोहतक	6,019	6,883	12,902	254	180	434	14,197	33,557	47,754
झज्जर	13,484	2,809	16,293	1,661	133	1,794	37,332	28,336	65,668
फरीदाबाद	10,062	17,522	27,584	2,056	837	2,893	40,137	1,72,261	2,12,398
गुड़गांव	19,178	11,522	30,700	3,994	664	4,658	1,08,035	78,739	1,86,774
रिवाड़ी	6,349	1,819	8,168	312	389	701	32,818	17,062	49,880
महेन्द्रगढ़	4,513	977	5,490	348	33	381	19,081	10,927	30,008
भिवानी	9,568	3,531	13,099	1,257	351	1,608	29,759	24,187	53,946
जीन्द	8,452	3,293	11,745	836	276	1,112	23,001	18,976	41,977
हिसार	10,137	5,299	15,436	1,242	665	1,907	32,820	32,502	65,322
फतेहाबाद	18,753	1,908	20,661	2,914	201	3,115	21,990	14,121	36,111
सिरसा	8,364	4,028	12,392	881	435	1,316	19,603	32,460	52,063
हरियाणा राज्य 2005	1,84,087	97438	2,81,525	23,568	6,695	30,263	5,92,181	7,32,926	13,25,107
हरियाणा राज्य 1998	87,574	75,285	1,62,859	8,705	7,071	15,776	3,30,328	6,03,990	9,34,318
हरियाणा राज्य 1990	76,998	64,326	1,41,324	. .	. .	. .	2,89,172	5,15,679	8,04,851

विविध

हरियाणा में जिलावार प्रतिष्ठानों व रोजगार का वितरण
आर्थिक गणना 2005 के अन्तिम परिणाम

संख्या 35.26 (जारी)

जिला	सभी प्रतिष्ठानों में रोजगार		
	केवल प्रतिष्ठानों में किराये पर कार्यरत व्यक्ति		
	पुरुष		
	ग्रामीण	शहरी	संयुक्त
1	56	57	58
अम्बाला	17,389	30,780	48,169
पंचकूला	5,764	26,301	32,065
यमुनानगर	18,089	44,539	62,628
कुरुक्षेत्र	14,283	21,338	35,621
कैथल	17,844	17,216	35,060
करनाल	19,072	26,043	45,115
पानीपत	27,868	44,938	72,806
सोनीपत	44,732	24,713	69,445
रोहतक	10,519	27,548	38,067
झज्जर	24,008	25,869	49,877
फरीदाबाद	31,158	1,55,743	1,86,901
गुड़गांव	92,182	68,102	1,60,284
रिवाड़ी	28,053	15,183	43,236
महेन्द्रगढ़	15,423	10,172	25,595
भिवानी	22,723	21,240	43,963
जीन्द	17,343	16,209	33,552
हिसार	24,726	27,853	52,579
फतेहाबाद	15,177	12,452	27,629
सिरसा	14,467	29,058	43,525
हरियाणा राज्य 2005	4,60,820	6,45,297	11,06,117
हरियाणा राज्य 1998	2,58,254	5,35,443	7,93,697
हरियाणा राज्य 1990	2,31,577	4,61,781	6,93,358

विविध

हरियाणा में जिलावार प्रतिष्ठानों व रोजगार का वितरण
आर्थिक गणना 2005 के अन्तिम परिणाम

संख्या 35.26 (समाप्त)

जिला	सभी प्रतिष्ठानों में रोजगार					
	केवल प्रतिष्ठानों में किराये पर कार्यरत व्यक्ति					
	स्त्रियां			बच्चे		
	ग्रामीण	शहरी	संयुक्त	ग्रामीण	शहरी	संयुक्त
1	59	60	61	62	63	64
अम्बाला	4,390	4,905	9,295	610	188	798
पंचकूला	2,115	3,656	5,771	275	87	362
यमुनानगर	3,675	4,479	8,154	325	186	511
कुरुक्षेत्र	4,551	2,736	7,287	189	71	260
कैथल	5,332	1,657	6,989	994	199	1,193
करनाल	4,262	4,126	8,388	667	504	1,171
पानीपत	7,445	5,468	12,913	216	521	737
सोनीपत	12,585	4,689	17,274	736	458	1,194
रोहतक	3,589	5,850	9,439	89	159	248
झज्जर	12,110	2,374	14,484	1,214	93	1,307
फरीदाबाद	7,753	15,882	23,635	1,226	636	1,862
गुड़गांव	13,890	10,116	24,006	1,963	521	2,484
रिवाड़ी	4,542	1,539	6,081	223	340	563
महेन्द्रगढ़+	3,565	752	4,317	93	3	96
भिवानी	6,577	2,745	9,322	459	202	661
जीन्द	5,254	2,533	7,787	404	234	638
हिसार	7,447	4,147	11,594	647	502	1,149
फतेहाबाद	5,988	1,514	7,502	825	155	980
सिरसा	4,770	3,094	7,864	366	308	674
हरियाणा राज्य 2005	1,19,840	82,262	2,02,102	11,521	5,367	16,888
हरियाणा राज्य 1998	68,965	64,485	1,33,450	3,109	4,062	7,171
हरियाणा राज्य 1990	57,595	53,898	1,11,493	. .	. .	. .

प्राप्ति स्थानः- अर्थ तथा सांख्यिकीय विश्लेषण विभाग, हरियाणा।

नोटः- 1990 में बच्चों की संख्या पुरुषों/स्त्रियों में सम्मिलित थी।

भारत में आर्थिक गणना 2005 के राज्यवार अन्तिम परिणाम

विविध

राज्यवार प्रतिष्ठानों की संख्या (गैर-खेतिहर तथा खेतिहर)
(आर्थिक गणना 2005 के अन्तिम परिणाम)

संख्या 35.27

राज्य / संघ राज्य क्षेत्र	ग्रामीण			शहरी			संयुक्त		
	कुल प्रतिष्ठान	गैर खेतीहर प्रतिष्ठान	खेतीहर प्रतिष्ठान	कुल प्रतिष्ठान	गैर खेतीहर प्रतिष्ठान	खेतीहर प्रतिष्ठान	कुल प्रतिष्ठान	गैर खेतीहर प्रतिष्ठान	खेतीहर प्रतिष्ठान
1	2	3	4	5	6	7	8	9	10
आंध्र प्रदेश	2847796	1898099	949697	1149697	1116897	32289	3996982	3014996	981986
अरुणाचल प्रदेश	18799	18457	342	9935	9881	54	28734	28338	396
असम	681670	641873	39797	302023	299354	2669	983693	941227	42466
बिहार	835487	805730	29757	389165	383949	5216	1224652	1189679	34973
गोआ	36850	34604	2246	36665	36254	411	73515	70858	2657
गुजरात	1362986	685687	677299	1063036	1029384	33652	2426022	1715071	710951
हरियाणा	457950	389538	68412	375948	369495	6453	833898	759033	74865
हिमाचल प्रदेश	215248	203489	11759	52525	52270	255	267773	255759	12014
जम्मू और कश्मीर	183118	180966	2152	141790	141357	433	324908	322323	2585
कर्नाटक	1590152	1212773	377379	948722	935499	13223	2538874	2148272	390602
केरल	2101075	1310235	790840	702753	613459	89294	2803828	1923694	880134
मध्य प्रदेश	918701	845908	72793	816561	804900	11661	1735262	1650808	84454
महाराष्ट्र	2110191	1530197	579994	2115121	2091094	24027	4225312	3621291	604021
मणीपुर	57581	51830	5751	47151	44609	2542	104732	96439	8293
मेघालय	55122	52183	2939	28085	27652	433	83207	79835	3372
मिजोरम	18016	13617	4399	29714	23331	6383	47730	36948	10782
नागालैंड	19970	18977	993	15608	15324	284	35578	34301	1277
उड़ीसा	1446735	1264662	182073	383563	373340	10223	1830298	1638002	192296
पंजाब	499251	444304	54947	572415	565917	6498	1071666	1010221	61445
राजस्थान	1216060	985177	230883	745405	730527	14878	1961465	1715704	245761
सिक्किम	13700	11465	2235	5662	5644	18	19362	17109	2253

विविध

राज्यवार प्रतिष्ठानों की संख्या (गैर-खेतिहर तथा खेतिहर)
(आर्थिक गणना 2005 के अन्तिम परिणाम)

संख्या 35.27 (समाप्त)

राज्य / संघ राज्य क्षेत्र	ग्रामीण			शहरी			संयुक्त		
	कुल प्रतिष्ठान	गैर खेतीहर प्रतिष्ठान	खेतीहर प्रतिष्ठान	कुल प्रतिष्ठान	गैर खेतीहर प्रतिष्ठान	खेतीहर प्रतिष्ठान	कुल प्रतिष्ठान	गैर खेतीहर प्रतिष्ठान	खेतीहर प्रतिष्ठान
1	2	3	4	5	6	7	8	9	10
तामिलनाडू	2727624	1687093	1040531	1705767	1652705	53062	4433391	3339798	1093593
त्रिपुरा	138860	129146	9714	50563	49807	756	189423	178953	10470
उत्तर प्रदेश	2204893	1973363	231530	1815717	1790097	25620	4020610	3763460	257150
उत्तराखंड	198736	168735	30001	126421	124542	1879	325157	293277	31880
झारखंड	295816	287613	8203	195556	190570	4986	491372	478183	13189
छत्तीसगढ़	437639	353607	84032	199666	196060	3606	637305	549667	87638
पश्चिम बंगाल	2772415	2559850	212565	1432325	1416745	15580	4204740	3976595	228145
अंडेमान और निकेबार द्वीप समूह	9141	9062	79	4347	4307	40	13488	13369	119
चण्डीगढ़	7671	6910	761	57134	56476	658	64805	63386	1419
दादरा और नगर हवेली	5440	5339	101	3090	3059	31	8530	8398	132
दिल्ली	26380	25803	577	731363	728650	2713	757743	754453	3290
दमन और दीव	6219	5832	387	3959	3758	201	10178	9590	588
लक्षदीप	1963	1630	333	1219	1102	117	3182	2732	450
पांडीचेरी	16811	13313	3498	32763	31924	839	49574	45237	4337
जोड़	25536066	19827067	5708999	16290923	15919939	370984	41826989	35747006	6079983

प्राप्ति स्थान :- केन्द्रीय सांख्यकीय संगठन, भारत सरकार
(आर्थिक गणना 2005-अखिल भारत रिपोर्ट)

विविध

राज्यवार प्रतिष्ठानों की संख्या तथा स्व व्यवस्थित प्रतिष्ठान
(आर्थिक गणना 2005 के अन्तिम परिणाम)

संख्या 35.28

राज्य / संघ राज्य क्षेत्र	ग्रामीण			शहरी			संयुक्त		
	कुल प्रतिष्ठान	स्व-व्यवस्थित प्रतिष्ठान	प्रतिष्ठान में किराये पर कार्यरत व्यक्ति	कुल प्रतिष्ठान	स्व-व्यवस्थित प्रतिष्ठान	प्रतिष्ठान में किराये पर कार्यरत व्यक्ति	कुल प्रतिष्ठान	स्व-व्यवस्थित प्रतिष्ठान	प्रतिष्ठान में किराये पर कार्यरत व्यक्ति
1	2	3	4	5	6	7	8	9	10
आंध्र प्रदेश	2847796	2058793	789003	1149186	585180	564006	3996982	2643973	1353009
अरुणाचल प्रदेश	18799	9332	9467	9935	5070	4865	28734	14402	14332
असम	681670	478710	202960	302023	159029	142994	983693	637739	345954
बिहार	835487	595651	239836	389165	225139	164026	1224652	820790	403862
गोआ	36850	21163	15687	36665	17661	19004	73515	38824	34691
गुजरात	1362986	965857	397129	1063036	566735	496301	2426022	1532592	893430
हरियाणा	457950	339474	118476	375948	220617	155331	833898	560091	273807
हिमाचल प्रदेश	215248	148647	66601	52525	32322	20203	267773	180969	86804
जम्मू और कश्मीर	183118	122181	60937	141790	85019	56771	324908	207200	117708
कर्नाटक	1590152	1107693	482459	948722	510179	438543	2538874	1617872	921002
केरल	2101075	1599654	501421	702753	407861	294892	2803828	2007515	796313
मध्य प्रदेश	918701	664863	253838	816561	503734	312827	1735262	1168597	566665
महाराष्ट्र	2110191	1441708	668483	2115121	1077624	1037497	4225312	2519332	1705980
मणीपुर	57581	46198	11383	47151	37451	9700	104732	83649	21083
मेघालय	55122	24094	31028	28085	12988	15097	83207	37082	46125
मिजोरम	18016	10885	7131	29714	21135	8579	47730	32020	15710
नागालैंड	19970	11333	8637	15608	7407	8201	35578	18740	16838
उड़ीसा	1446735	1054577	392158	383563	235470	148093	1830298	1290047	540251
पंजाब	499251	334874	164377	572415	305850	266565	1071666	640724	430942
राजस्थान	1216060	759310	456750	745405	412706	332699	1961465	1172016	789449
सिक्किम	13700	8590	5110	5662	2667	2995	19362	11257	8105

विविध

राज्यवार प्रतिष्ठानों की संख्या तथा स्व व्यवस्थित प्रतिष्ठान
(आर्थिक गणना 2005 के अन्तिम परिणाम)

संख्या 35.28 (समाप्त)

राज्य / संघ राज्य क्षेत्र	ग्रामीण			शहरी			संयुक्त		
	कुल प्रतिष्ठान	स्व-व्यवस्थित प्रतिष्ठान	प्रतिष्ठान में किराये पर कार्यरत व्यक्ति	कुल प्रतिष्ठान	स्व-व्यवस्थित प्रतिष्ठान	प्रतिष्ठान में किराये पर कार्यरत व्यक्ति	कुल प्रतिष्ठान	स्व-व्यवस्थित प्रतिष्ठान	प्रतिष्ठान में किराये पर कार्यरत व्यक्ति
1	2	3	4	5	6	7	8	9	10
तामिलनाडू	2727624	1908804	818820	1705767	835772	869995	4433391	2744576	1688815
त्रिपुरा	138860	106594	32266	50563	35438	15125	189423	142032	47391
उत्तर प्रदेश	2204893	1704263	500630	1815717	1140341	675376	4020610	2844604	1176006
पश्चिम बंगाल	2772415	2001329	771086	1432325	760407	671918	4204740	2761736	1443004
उत्तराखंड	198736	146303	52433	126421	74426	51995	325157	220729	104428
झारखंड	295816	144488	151328	195556	90349	105207	491372	234837	256535
छत्तीसगढ़	437639	251479	186160	199666	103532	96134	637305	355011	282294
अंडेमान और निकेबार द्वीप समूह	9141	4452	4689	4347	1451	2896	13488	5903	7585
चण्डीगढ़	7671	6114	1557	57134	39098	18036	64805	45212	19593
दादरा और नगर हवेली	5440	2859	2581	3090	1144	1946	8530	4003	4527
दिल्ली	26380	15744	10636	731363	297922	433441	757743	313666	444077
दमन और दीव	6219	3084	3135	3959	2454	1505	10178	5538	4640
लक्षदीप	1963	848	1115	1219	457	762	3182	1305	1877
पांडीचेरी	16811	10239	6572	32763	15226	17537	49574	25465	24109
जोड़	**25536066**	**18110187**	**7425879**	**16290923**	**8829861**	**7461062**	**41826989**	**26940048**	**14886941**

प्राप्ति स्थान :- केन्द्रीय सांख्यकीय संगठन, भारत सरकार
(आर्थिक गणना 2005-अखिल भारत रिपोर्ट)

विविध

राज्यवार प्रतिष्ठानों में सामान्य रुप से कार्यरत व्यक्तियों की संख्या
(आर्थिक गणना 2005 के अन्तिम परिणाम)

संख्या 35.29

राज्य / संघ राज्य क्षेत्र	ग्रामीण			शहरी			संयुक्त		
	कुल प्रतिष्ठान	सामान्य रुप से कार्यरत व्यक्ति		कुल प्रतिष्ठान	सामान्य रुप से कार्यरत व्यक्ति		कुल प्रतिष्ठान	सामान्य रुप से कार्यरत व्यक्ति	
		कुल	भाड़े पर		कुल	भाड़े पर		कुल	भाड़े पर
1	2	3	4	5	6	7	8	9	10
आंध्र प्रदेश	2847796	6842171	3408666	1149186	4359342	3118442	3996982	11201513	6527108
अरुणाचल प्रदेश	18799	66205	49293	9935	44180	34287	28734	110385	83580
असम	681670	1442854	647930	302023	765315	437118	983693	2208169	1085048
बिहार	835487	1404857	505805	389165	864699	446678	1224652	2269556	952483
गोआ	36850	105095	66919	36665	123038	85941	73515	228133	152860
गुजरात	1362986	2880044	1095840	1063036	3219479	2040021	2426022	6099523	3135861
हरियाणा	457950	1111460	592181	375948	1133357	732926	833898	2244817	1325107
हिमाचल प्रदेश	215248	457727	272044	52525	201752	151272	267773	659479	423316
जम्मू और कश्मीर	183118	367051	204123	141790	384481	244212	324908	751532	448335
कर्नाटक	1590152	3391123	1489237	948722	2954463	1945855	2538874	6345586	3435092
केरल	2101075	3877364	1548182	702753	1855572	1156168	2803828	5732936	2704350
मध्य प्रदेश	918701	1792130	645864	816561	2186436	1164468	1735262	3978566	1810332
महाराष्ट्र	2110191	4424042	2082094	2115121	6884468	4618725	4225312	11308510	6700819
मणीपुर	57581	120355	38905	47151	115721	52948	104732	236076	91853
मेघालय	55122	136245	88628	28085	106097	78353	83207	242342	166981
मिजोरम	18016	33314	19475	29714	73392	44801	47730	106706	64276
नागालैंड	19970	75570	48128	15608	99599	75002	35578	175169	123130
उड़ीसा	1446735	2683629	972521	383563	1021945	625808	1830298	3705574	1598329
पंजाब	499251	1068324	576268	572415	1633745	1053933	1071666	2702069	1630201
राजस्थान	1216060	2330930	1180510	745405	1970358	1215388	1961465	4301288	2395898
सिक्किम	13700	41385	27048	5662	27104	21713	19362	68489	48761

विविध

राज्यवार प्रतिष्ठानों में सामान्य रुप से कार्यरत व्यक्तियों की संख्या
(आर्थिक गणना 2005 के अन्तिम परिणाम)

संख्या 35.29 (समाप्त)

राज्य / संघ राज्य क्षेत्र	ग्रामीण			शहरी			संयुक्त		
	कुल प्रतिष्ठान	सामान्य रुप से कार्यरत व्यक्ति		कुल प्रतिष्ठान	सामान्य रुप से कार्यरत व्यक्ति		कुल प्रतिष्ठान	सामान्य रुप से कार्यरत व्यक्ति	
		कुल	भाड़े पर		कुल	भाड़े पर		कुल	भाड़े पर
1	2	3	4	5	6	7	8	9	10
तामिलनाडू	2727624	5311084	2365468	1705767	4751886	3021840	4433391	10062970	5387308
त्रिपुरा	138860	259910	107910	50563	125798	73185	189423	385708	181095
उत्तर प्रदेश	2204893	4082391	1393504	1815717	4062698	1970344	4020610	8145089	3363848
पश्चिम बंगाल	2772415	5543240	2400467	1432325	4489010	2964582	4204740	10032250	5365049
उत्तराखंड	198736	393801	191904	126421	344068	210565	325157	737869	402469
झारखंड	295816	599954	370530	195556	552532	386702	491372	1152486	757232
छत्तीसगढ़	437639	945854	470976	199666	569313	370762	637305	1515167	841738
अंडेमान और निकेबार द्वीप समूह	9141	29337	21133	4347	23877	20594	13488	53214	41727
चण्डीगढ़	7671	12616	4050	57134	237956	180666	64805	250572	184716
दादरा और नगर हवेली	5440	47803	43587	3090	19138	16558	8530	66941	60145
दिल्ली	26380	70063	42341	731363	3486324	2633734	757743	3556387	2676075
दमन और दीव	6219	51128	44911	3959	11292	6945	10178	62420	51856
लक्षदीप	1963	6731	5164	1219	5237	4458	3182	11968	9622
पांडीचेरी	16811	63564	48342	32763	131098	101516	49574	194662	149858
जोड़	25536066	52069351	23069948	16290923	48834770	31306510	41826989	100904121	54376458

प्राप्ति स्थान :- केन्द्रीय सांख्यिकीय संगठन, भारत सरकार
(आर्थिक गणना 2005-अखिल भारत रिपोर्ट)

विविध

राज्यवार खास विशेषताओं वाले प्रतिष्ठान
(आर्थिक गणना 2005 के अन्तिम परिणाम)

संख्या 35.30

राज्य / संघ राज्य क्षेत्र	ग्रामीण			
	मौसमी	बिना परिसर वाले	बिना शक्ति ईंधन वाले	निजी स्वामित्व वाले
1	2	3	4	5
आंध्र प्रदेश	340313	839242	2177160	2699152
अरुणाचल प्रदेश	691	929	11048	14510
असम	23166	183645	593960	626708
बिहार	38131	96832	667970	792753
झारखंड	17465	42726	224693	269208
गोआ	5472	11941	18620	35041
गुजरात	68184	281845	1003061	1305121
हरियाणा	25275	63413	321275	430424
हिमाचल प्रदेश	8721	24319	119278	178804
जम्मू और कश्मीर	5788	9394	138312	155008
कर्नाटक	241912	204166	1257925	1432985
केरल	82903	223783	1722167	2046685
मध्य प्रदेश	59199	120358	765575	813122
छत्तीसगढ़	90028	140939	364617	372693
महाराष्ट्र	193573	405421	1640791	1905809
मणीपुर	2390	14935	43007	54467
मेघालय	2454	10194	35094	42135
मिजोरम	266	1305	13794	12302
नागालैंड	671	645	15651	16464
उड़ीसा	187064	446484	1195359	1334027
पंजाब	16282	51615	334844	461857

विविध

राज्यवार खास विशेषताओं वाले प्रतिष्ठान
(आर्थिक गणना 2005 के अन्तिम परिणाम)

संख्या 35.30 (जारी)

राज्य / संघ राज्य क्षेत्र	ग्रामीण			
	मौसमी	बिना परिसर वाले	बिना शक्ति ईंधन वाले	निजी स्वामित्व वाले
1	2	3	4	5
राजस्थान	85671	213115	876331	1090636
सिक्किम	1459	1802	10341	11652
तामिलनाडू	87533	310019	2207657	2565574
त्रिपुरा	2974	43355	109145	124616
उत्तर प्रदेश	130989	264017	1783763	2112531
उत्तराखंड	12624	24049	145390	175942
पश्चिम बंगाल	151962	1004759	2294508	2625560
अंडेमान और निकेबार द्वीप समूह	707	1325	6206	7817
चण्डीगढ़	26	3153	3985	7593
दिल्ली	459	6155	17566	25840
दादरा और नगर हवेली	126	963	2437	4941
दमन और दीव	528	1440	1934	6030
लक्षदीप	162	541	1166	1588
पांडीचेरी	672	2332	12573	14650
जोड़	1885840	5051156	20137203	23774245

विविध

राज्यवार खास विशेषताओं वाले प्रतिष्ठान
(आर्थिक गणना 2005 के अन्तिम परिणाम)

संख्या 35.30 (जारी)

राज्य / संघ राज्य क्षेत्र	शहरी				संयुक्त			
	मौसमी	बिना परिसर वाले	बिना शक्ति ईधंन वाले	निजी स्वामित्व वाले	मौसमी	बिना परिसर वाले	बिना शक्ति ईधंन वाले	निजी स्वामित्व वाले
1	6	7	8	9	10	11	12	13
आंध्र प्रदेश	31779	232378	752050	1113336	372092	1071620	2929210	3812488
अरुणाचल प्रदेश	156	799	6869	9088	847	1728	17917	23598
असम	3818	81022	251959	294047	26984	264667	845919	920755
बिहार	4912	31803	317296	378493	43043	128635	985266	1171246
झारखंड	3668	21050	152380	190110	21133	63776	377073	459318
गोआ	3464	9136	19596	35507	8936	21077	38216	70548
गुजरात	19265	261028	629028	1042525	87449	542873	1632089	2347646
हरियाणा	6164	40951	255083	367938	31439	104364	576358	798362
हिमाचल प्रदेश	351	2370	33229	47559	9072	26689	152507	226363
जम्मू और कश्मीर	2939	5888	106057	135704	8727	15282	244369	290712
कर्नाटक	36514	101059	691513	903093	278426	305225	1949438	2336078
केरल	23163	93384	504015	679411	106066	317167	2226182	2726096
मध्य प्रदेश	20515	94864	636387	794848	79714	215222	1401962	1607970
छत्तीसगढ़	5099	38552	154396	191683	95127	179491	519013	564376
महाराष्ट्र	46879	315742	1470722	2053182	240452	721163	3111513	3958991
मणीपुर	1125	9693	37154	46123	3515	24628	80161	100590
मेघालय	778	4331	19035	25693	3232	14525	54129	67828
मिजोरम	313	4051	23521	26258	579	5356	37315	38560
नागालैंड	186	211	11942	14896	857	856	27593	31360
उड़ीसा	7408	77156	297368	364831	194472	523640	1492727	1698858
पंजाब	11583	62360	365902	560706	27865	113975	700746	1022563

विविध

राज्यवार खास विशेषताओं वाले प्रतिष्ठान
(आर्थिक गणना 2005 के अन्तिम परिणाम)

संख्या 35.30 (समाप्त)

राज्य / संघ राज्य क्षेत्र	शहरी				संयूक्त			
	मौसमी	बिना परिसर वाले	बिना शक्ति ईधंन वाले	निजी स्वामित्व वाले	मौसमी	बिना परिसर वाले	बिना शक्ति ईधंन वाले	निजी स्वामित्व वाले
1	6	7	8	9	10	11	12	13
राजस्थान	18004	74258	513189	726224	103675	287373	1389520	1816860
सिक्किम	37	533	3838	5261	1496	2335	14179	16913
तामिलनाडू	15679	179044	1210994	1666174	103212	489063	3418651	4231748
त्रिपुरा	432	11019	41865	48103	3406	54374	151010	172719
उत्तर प्रदेश	35312	201897	1446516	1788462	166301	465914	3230279	3900993
उत्तराखंड	3221	12912	91835	122038	15845	36961	237225	297980
पश्चिम बंगाल	16500	381449	1089027	1386979	168462	1386208	3383535	4012539
अंडेमान और निकेबार द्वीप समूह	160	210	2418	4011	867	1535	8624	11828
चण्डीगढ़	1649	25998	31446	55089	1675	29151	35431	62682
दिल्ली	8107	109165	415174	719945	8566	115320	432740	745785
दादरा और नगर हवेली	53	552	1175	2984	179	1515	3612	7925
दमन और दीव	474	895	2156	3771	1002	2335	4090	9801
लक्षदीप	38	173	819	937	200	714	1985	2525
पांडीचेरी	863	3961	21452	30783	1535	6293	34025	45433
जोड़	330608	2489894	11607406	15835792	2216448	7541050	31744609	39610037

प्राप्ति स्थान :- केन्द्रीय सांख्यिकीय संगठन, भारत सरकार
(आर्थिक गणना 2005-अखिल भारत रिपोर्ट)

विविध

हरियाणा तथा भारत के तुलनात्मक आंकड़े

संख्या 35.31

मद	इकाई	संदर्भित वर्ष	परिमाण	
			हरियाणा	भारत
1	2	3	4	5
1. क्षेत्रफल तथा जनसंख्या—				
(क) भौगोलिक क्षेत्र	000 वर्ग किलोमीटर	2001 जनगणना	44	3,166
(ख) कुल जनसंख्या	लाख	2001 जनगणना	211	10,286
(ग) जनसंख्या का घनत्व	प्रति वर्ग किलोमीटर	2001 जनगणना	478	324
(घ) लिंग अनुपात	हजार पुरुषों के पीछे स्त्रियां	2001 जनगणना	861	933
2. प्रति व्यक्ति आय—				
चालू भावों पर	₹	2009-10	78,781	44,345
स्थिर (2004-2005) भावों पर	₹	2009-10	55,214	33,588
3. कृषि—				
(क) बोया गया कुल क्षेत्र	000 हैक्टेयर	2007-08	64,58	19,58,36
बोया गया निवल क्षेत्र	000 हैक्टेयर	2007-08	35,94	14,08,64
(ख) भूमि की उपयोगिता				
(i) वन	कुल क्षेत्रफल से प्रतिशतता	2007-08	0.91	22.78
(ii) कृषि के लिए अनुपलब्ध क्षेत्र	,,	2007-08	12.81	14.14
(iii) अन्य कृषि इतर भूमि	,,	2007-08	1.51	8.77
(iv) परती भूमि	,,	2007-08	2.56	8.23
(v) बोया गया निवल क्षेत्र	,,	2007-08	82.20	46.08
(ग) सिचिंत क्षेत्र				
(i) कुल सिंचित क्षेत्र	000 हैक्टेयर	2007-08	55,53	872,33
(ii) सकल सिंचित क्षेत्र की सकल बोये गये क्षेत्र से प्रतिशतता	प्रतिशतता	2007-08	85.98	44.55
(iii) निविल सिंचित क्षेत्र की	000 हैक्टेयर	2007-08	30,24	6,22,87
(iv) निवल सिंचित क्षेत्र की निवल बोये गये क्षेत्र से प्रतिशतता	प्रतिशतता	2007-08	84.14	44.22
(घ) गेहूं के अधीन क्षेत्र	000 हैक्टेयर	2008-09	24,61	2,77,52
(ङ) गेहूं का उत्पादन	000 मैट्रिक टन	2008-09	1,13,60	8,06,79
(च) गेहूं की उपज दर	किलोग्राम./ हैक्टेयर	2008-09	4,614	2,907
(छ) पशुधन जनसंख्या	लाख संख्या	2003 जनगणना	94	48,50

विविध

हरियाणा तथा भारत के तुलनात्मक आंकड़े

संख्या 35.31 (समाप्त)

मद	इकाई	संदर्भित वर्ष	परिमाण	
			हरियाणा	भारत
1	2	3	4	5
4. शिक्षा—				
(क) साक्षरता दर	प्रतिशतता	2001 जनगणना	67.9	64.8
(ख) सामान्य शिक्षा के विद्यालयों तथा महाविद्यालयों की संख्या				
(i). प्राथमिक / पूर्व प्राथमिक	000 संख्या	2006-07	7	8,23
(ii). माध्यमिक	000 संख्या	2006-07	3	3,00
(iii). उच्च तथा वरिष्ठ माध्यमिक	000 संख्या	2006-07	6	1,65
(iv). महाविद्यालय (कला, विज्ञान तथा वाणिज्य)	संख्या	2006-07	168	11,458
(ग) विद्यार्थियों की संख्या				
(i). प्राथमिक (I—V)	000 संख्या	2006-07	21,97	13,35,26
(ii). माध्यमिक (VI—VIII)	000 संख्या	2006-07	12,44	5,43,60
(iii). उच्च तथा वरिष्ठ माध्यमिक	000 संख्या	2006-07	9,68	3,94,43
(iv). महाविद्यालय (सामान्य उच्चतम शिक्षा)	000 संख्या	2006-07	3,53	1,55,53
5. बैंकिग—				
(क). अनुसूचित वाणिज्यिक बैंक कार्यालय	संख्या	मार्च, 2009	2,143	79,056
(ख). जमा	करोड़ ₹	मार्च, 2009	87,204	39,37,336
(ग). अग्रिम	करोड़ ₹	मार्च, 2009	53,617	28,57,525
6. शक्ति—				
(क) पैदा की गई बिजली**	10 किलोवाट	2008-09	17,531	7,41,167
(ख). कुल खपत	10 किलोवाट	2008-09	19,291	5,27,564
(ग). विद्युतीकृत गांवो की संख्या	000 संख्या	31-3-09	7	496
(घ). वार्षिक प्रति व्यक्ति उपभोग की गई बिजली (केवल उपयोगिताएं)	किलोवाट	2008-09	784	457

** संयुक्त स्वामित्व परियोजनाओं से हिस्सा सम्मिलित है।

खण्ड XXXVI

चुने हुए सूचक

चुने हुए सूचक
दशक जनसंख्या वृद्धि दर

संख्या 36.1

जिला	1981-91 जनगणना			1991-2001** जनगणना		
	कुल जोड़	शहरी	देहाती	कुल जोड़	शहरी	देहाती
1	2	3	4	5	6	7
अम्बाला	30.42	41.22	23.32	25.78	24.92	28.48
पंचकूला	*	*	*	50.91	87.43	24.88
यमुनानगर	27.25	44.88	19.09	29.19	41.92	19.02
कुरुक्षेत्र	23.41	43.04	16.76	23.32	39.82	25.04
कैथल	20.78	48.59	16.62	21.02	52.09	8.94
करनाल	26.54	33.77	22.93	23.06	29.92	19.72
पानीपत	33.49	37.18	31.80	38.58	87.06	23.06
सोनीपत	27.15	40.68	21.28	22.39	52.66	12.15
रोहतक	19.28	31.72	13.99	21.00	30.00	13.41
झज्जर	*	*	*	23.06	96.20	12.73
फरीदाबाद	49.80	74.64	30.36	48.56	70.22	28.10
गुड़गांव	32.66	36.85	29.18	44.87	58.57	41.37
रिवाड़ी	25.45	60.40	20.75	25.34	43.04	19.14
महेन्द्रगढ़	27.91	27.99	24.38	19.16	29.53	17.69
भिवानी	22.90	33.25	18.74	22.49	37.56	22.42
जीन्द	23.10	39.64	19.40	21.36	45.93	18.89
हिसार	23.83	34.66	20.49	27.11	38.91	23.82
फतेहाबाद	*	*	*	24.76	38.07	24.06
सिरसा	27.79	32.08	26.43	23.59	53.48	15.56
हरियाणा राज्य	27.40	43.41	22.92	28.43	50.82	21.12

* जिले अस्तित्व में नहीं थे।

प्राप्ति स्थान :- जनगणना विभाग, हरियाणा।

** 1 जनवरी, 2000 को जिलों की सीमाओं के आधार पर।

चुने हुए सूचक
प्रति वर्ग किलोमीटर जनसंख्या का घनत्व

संख्या 36.2

जिला	1991* जनगणना			2001 जनगणना		
	कुल जोड़	शहरी	देहाती	कुल जोड़	शहरी	देहाती
1	2	3	4	5	6	7
अम्बाला	512	4,134	346	644	5,165	437
पंचकूला	346	2,414	234	522	4,525	305
यमुनानगर	456	3,248	315	589	4,610	385
कुरुक्षेत्र	437	2,519	351	540	3,521	415
कैथल	337	1,422	296	408	2,162	342
करनाल	411	4,327	315	506	5,622	381
पानीपत	551	3,939	402	763	7,369	474
सोनीपत	493	3,238	406	603	4,943	466
रोहतक	445	6,563	307	539	8,532	358
झज्जर	390	1,824	346	480	4,154	383
फरीदाबाद	687	3,230	394	1,020	5,498	505
गुड़गांव	414	2,168	344	612	3,438	495
रिवाड़ी	386	3,021	332	480	4,322	403
महेन्द्रगढ़	367	2,823	327	428	3,657	376
भिवानी	243	3,821	205	298	5,256	255
जीन्द	363	5,083	305	440	7,417	355
हिसार	304	4,540	235	386	6,307	291
फतेहाबाद	255	3,485	217	318	4,812	265
सिरसा	211	1,868	171	261	2,868	197
हरियाणा राज्य	372	4,194	287	478	4,776	350

* 1-1-2000 को जिलों की सीमाओं के आधार पर समायोजित।

प्राप्ति स्थान :- जनगणना विभाग, हरियाणा।

चुने हुए सूचक
कार्यकर्ताओं** की कुल जनसंख्या पर प्रतिशतता

संख्या 36.3 (प्रतिशतता)

जिला	1991 जनगणना			2001 जनगणना		
	कुल जोड़	शहरी	देहाती	कुल जोड़	शहरी	देहाती
1	2	3	4	5	6	7
अम्बाला	27.95	26.77	28.60	31.99	32.64	31.64
पंचकूला	31.42	31.91	31.15	38.13	33.58	41.79
यमुनानगर	27.87	27.57	28.02	32.31	29.51	34.00
कुरुक्षेत्र	28.73	27.30	29.18	37.36	30.00	39.96
कैथल	31.11	27.95	31.66	39.32	30.01	41.56
करनाल	29.42	28.50	29.73	35.74	31.46	37.29
पानीपत	30.17	30.25	30.14	39.57	36.13	41.91
सोनीपत	32.09	27.15	33.30	40.89	29.84	44.59
रोहतक	30.27	27.67	31.50	39.47	29.91	44.63
झज्जर	30.88	26.68	31.57	44.17	33.10	47.32
फरीदाबाद	30.34	29.97	30.68	35.80	31.00	41.83
गुड़गांव	32.06	28.05	33.08	37.92	32.14	39.58
रिवाड़ी	27.79	27.99	27.75	43.59	30.14	46.50
महेन्द्रगढ़	31.01	26.33	31.67	43.31	31.21	45.19
भिवानी	32.47	26.52	33.71	42.76	30.39	45.65
जीन्द	32.42	26.87	33.57	43.87	30.46	47.28
हिसार	33.22	29.09	34.51	43.30	32.66	47.02
फतेहाबाद	32.32	28.06	33.13	45.03	31.09	48.01
सिरसा	34.45	28.61	36.02	42.59	32.06	46.34
हरियाणा राज्य	31.00	28.32	31.87	39.62	31.49	42.93

प्राप्ति स्थान :- जनगणना विभाग, हरियाणा।

**मुख्य तथा सीमान्त कार्यकर्ता

चुने हुए सूचक

कृषक, कृषि श्रमिक, कृषि कार्यकर्ताओं तथा गैर कृषि कार्यकर्ताओं की कुल कार्यकर्ताओं से प्रतिशतता

संख्या 36.4 (प्रतिशतता)

जिला	कृषक		कृषि श्रमिक		कृषि कार्यकर्ता		गैर कृषि कार्यकर्ता	
	1991	2001	1991	2001	1991	2001	1991	2001
1	2	3	4	5	6	7	8	9
अम्बाला	21.43	16.34	19.21	13.03	40.64	29.36	59.36	70.64
पंचकूला	20.75	16.88	8.66	6.08	29.41	22.97	70.59	77.03
यमुनानगर	25.33	17.44	23.64	16.19	48.97	33.63	51.03	66.37
कुरुक्षेत्र	31.82	23.70	26.97	22.73	58.79	46.43	41.21	53.57
कैथल	43.93	40.28	23.02	22.57	66.94	62.84	33.06	37.16
करनाल	30.84	26.57	28.24	23.70	59.08	50.27	40.92	49.73
पानीपत	28.24	23.38	18.27	14.38	46.51	37.76	53.49	62.24
सोनीपत	34.65	36.26	17.54	16.71	52.19	52.97	47.81	47.03
रोहतक	35.41	38.62	14.99	12.25	50.40	50.87	49.60	49.13
झज्जर	42.14	45.63	12.97	11.54	55.12	57.17	44.88	42.83
फरीदाबाद	24.91	23.72	11.00	10.46	35.91	34.18	64.09	65.82
गुड़गांव	34.76	31.09	11.88	9.20	46.64	40.29	53.36	59.71
रिवाड़ी	36.57	44.43	10.73	13.32	47.30	57.75	52.70	42.25
महेन्द्रगढ़	40.08	54.71	8.45	11.08	48.53	65.80	51.47	34.20
भिवानी	47.01	52.40	11.09	11.50	58.10	63.90	41.90	36.10
जीन्द	45.06	50.02	18.15	16.43	63.21	66.45	36.79	33.55
हिसार	43.87	43.53	18.76	15.15	62.62	58.67	37.38	41.33
फतेहाबाद	42.63	44.46	26.70	22.85	69.33	67.31	30.67	32.69
सिरसा	38.16	37.43	24.77	23.84	62.93	61.26	37.07	38.74
हरियाणा राज्य	35.85	36.03	17.57	15.26	53.42	51.29	46.58	48.71

नोट :- 1 कुल कार्यकर्ताओं में मुख्य तथा सीमान्त कार्यकर्ता सम्मिलित हैं।

2 कृषि कार्यकर्ताओं में कृषक तथा कृषि श्रमिक सम्मिलित हैं।

प्राप्ति स्थान :- जनगणना विभाग, हरियाणा।

चुने हुए सूचक
कमजोर वर्गों की हरियाणा में स्थिति

संख्या 36.5

जिला	अनुसुचित जातियों की कुल जनसंख्या से प्रतिशतता		कृषि श्रमिकों की कुल कृषि कार्यकर्ताओं से प्रतिशतता	
	1991	2001	1991	2001
1	2	3	4	5
अम्बाला	25.18	25.09	47.27	44.36
पंचकूला	17.52	15.51	29.45	26.51
यमुनानगर	24.96	24.53	48.28	48.13
कुरुक्षेत्र	19.77	20.52	45.88	48.96
कैथल	21.44	21.55	34.39	35.91
करनाल	20.64	20.99	47.80	47.14
पानीपत	16.45	15.79	39.29	38.08
सोनीपत	18.17	18.09	33.61	31.54
रोहतक	18.75	19.10	29.74	24.08
झज्जर	17.77	17.79	23.54	20.18
फरीदाबाद	16.06	14.16	30.64	30.60
गुड़गांव	13.59	11.32	25.48	22.83
रिवाड़ी	19.30	18.87	22.69	23.07
महेन्द्रगढ़	15.46	16.32	17.42	16.85
भिवानी	18.97	19.61	19.09	18.00
जीन्द	19.56	19.82	28.72	24.72
हिसार	21.36	21.99	29.95	25.81
फतेहाबाद	26.70	27.43	38.51	33.95
सिरसा	26.65	26.65	39.36	38.91
हरियाणा राज्य	19.75	19.35	32.89	29.76

प्राप्ति स्थान :- जनगणना विभाग, हरियाणा।

चुने हुए सूचक

रजिस्टर्ड फैक्ट्ररियों में कार्यरत कार्यकर्ताओं की प्रति लाख जनसंख्या पर संख्या

संख्या 36.6

वर्ष/जिला	प्रति लाख जनसंख्या* पर कार्यकर्ताओं की संख्या
1	2
1966	799
1967	814
1970	900
1975	976
1980	1,369
1985	1,545
1990	1,667
1995	2,392
2000	2,493
2005	2,717
2008	3,320
2009(अ)	3,506
अम्बाला	1,488
पंचकूला	2,572
यमुनानगर	3,909
कुरुक्षेत्र	473
कैथल	287
करनाल	2,230
पानीपत	4,669
सोनीपत	2,870
रोहतक	1,817
झज्जर	2,821
फरीदाबाद	9,551
गुड़गांव	13,739
रिवाड़ी	3,044
महेन्द्रगढ़	523
भिवानी	911
जीन्द	1,105
हिसार	816
फतेहाबाद	478
सिरसा	614

*2001 अंतिम जनगणना पर आधारित।

प्राप्ति स्थान :- श्रम आयुक्त, हरियाणा।

अ— अनन्तिम

चुने हुए सूचक

एक बार से अधिक बोये गये क्षेत्र की निवल बोये गये क्षेत्र से प्रतिशतता

संख्या 36.7

वर्ष/जिला	एक बार से अधिक बोये गये क्षेत्र की निवल बोये गये क्षेत्र से प्रतिशतता
1	2
1966-67	34.4
1970-71	39.0
1975-76	50.4
1980-81	51.6
1985-86	55.0
1990-91	65.6
1995-96	66.6
2000-01	73.4
2005-06	82.5
2007-08	79.7
2008-09(अ)	81.8
अम्बाला	57.3
पंचकूला	95.8
यमुनानगर	71.2
कुरुक्षेत्र	82.7
कैथल	90.6
करनाल	109.0
पानीपत	101.1
सोनीपत	94.2
रोहतक	65.5
झज्जर	46.0
फरीदाबाद	86.5
पलवल	82.7
गुड़गांव	37.3
मेवात	60.7
रिवाड़ी	57.6
महेन्द्रगढ़	67.6
भिवानी	96.1
जीन्द	95.8
हिसार	89.5
फतेहाबाद	89.3
सिरसा	79.5

अ— अनन्तिम

प्राप्ति स्थान :- निदेशक, भू-अभिलेख, हरियाणा।

चुने हुए सूचक
सकल सिंचित क्षेत्र की सकल बोये गये क्षेत्र से प्रतिशतता

संख्या 36.8

वर्ष/जिला	सकल सिंचित क्षेत्र की सकल बोये गये क्षेत्र से प्रतिशतता
1	2
1966-67	37.7
1970-71	45.0
1975-76	50.1
1980-81	60.6
1985-86	65.7
1990-91	71.6
1995-96	78.2
2000-01	85.4
2004-05	84.6
2005-06	83.8
2007-08	85.9
2008-09(अ)	85.3
अम्बाला	91.3
पंचकूला	55.3
यमुनानगर	93.9
कुरुक्षेत्र	100.0
कैथल	99.5
करनाल	99.2
पानीपत	100.0
सोनीपत	98.3
रोहतक	85.6
झज्जर	83.2
फरीदाबाद	100.0
पलवल	92.6
गुड़गांव	94.8
मेवात	54.6
रिवाड़ी	72.6
महेन्द्रगढ़	55.7
भिवानी	52.6
जीन्द	94.0
हिसार	84.3
फतेहाबाद	97.2
सिरसा	92.5

अ— अनन्तिम

प्राप्ति स्थान :- निदेशक, भू-अभिलेख, हरियाणा।

चुने हुए सूचक

कुल बोये गये क्षेत्र से खाद्यान्न फसलों के अधीन बोये गये क्षेत्र की प्रतिशतता

संख्या 36.9

जिला	1970-71	1975-76	1980-81	1985-86	1990-91	1995-96	2000-01	2005-06	2007-08	2008-09
1	2	3	4	5	6	7	8	9	10	11
अम्बाला	75.11	72.22	73.09	70.18	77.58	74.59	57.92	78.15	80.09	82.09
पंचकूला	*	*	*	*	*	77.65	84.10	76.60	78.33	83.19
यमुनानगर	*	*	*	*	61.54	59.74	64.45	67.12	67.04	75.40
कुरुक्षेत्र	*	80.97	83.51	84.02	82.94	79.66	84.73	81.73	83.07	86.72
कैथल	*	*	*	*	83.91	85.57	89.26	88.89	89.13	88.88
करनाल	80.15	77.67	80.89	83.24	85.91	87.73	87.15	87.46	87.50	87.80
पानीपत	*	*	*	*	81.18	82.39	82.50	84.13	84.52	87.38
सोनीपत	*	77.44	78.56	78.15	79.38	82.28	84.63	81.48	82.20	87.31
रोहतक	82.00	82.37	78.32	75.37	68.68	70.45	77.49	70.54	79.19	83.22
झज्जर	*	*	*	*	*	*	81.65	67.83	76.82	79.45
फरीदाबाद	*	*	81.23	75.74	72.72	77.70	77.25	71.37	73.91	72.75
पलवल	*	*	*	*	*	*	*	*	*	73.89
गुड़गांव	82.79	84.19	81.36	75.74	67.86	70.51	78.27	70.41	77.84	78.43
मेवात	*	*	*	*	*	*	*	65.05	66.93	65.99
रिवाड़ी	*	*	*	*	61.81	53.15	61.64	51.71	59.40	57.61
महेन्द्रगढ़	84.84	86.24	80.86	77.83	69.09	53.37	58.69	52.93	58.55	62.29
भिवानी	*	85.51	73.56	78.04	75.40	67.55	66.08	56.83	58.47	59.38
जीन्द	79.94	77.77	74.85	76.54	69.26	69.09	78.27	74.64	77.96	80.64
हिसार	71.10	65.09	54.61	54.70	54.83	55.82	56.45	52.37	56.74	57.27
फतेहाबाद	*	*	*	*	*	*	61.89	63.29	65.46	66.18
सिरसा	*	64.45	57.46	54.93	52.61	46.88	48.61	45.27	49.79	50.75
हरियाणा राज्य	78.03	77.26	77.55	72.19	68.92	67.30	71.03	66.24	69.33	71.09

अ— अनन्तिम

प्राप्ति स्थान :- निदेशक, भू-अभिलेख, हरियाणा।

* जिले अस्तित्व में नहीं थे।

चुने हुए सूचक

कुल बोये गये क्षेत्र से व्यापारिक फसलों के अधीन बोये गये क्षेत्र की प्रतिशतता

संख्या 36.10

जिला	1970-71	1980-81	1985-86	1990-91	1995-96	2000-01	2005-06	2007-08	2008-09
1	2	3	4	5	6	7	8	9	10
अम्बाला	11.58	13.38	14.07	7.39	10.89	9.25	10.28	8.91	6.60
पंचकूला	*	*	*	*	7.22	6.67	9.57	4.52	6.81
यमुनानगर	*	*	*	25.38	26.23	23.87	21.46	22.23	14.60
कुरुक्षेत्र	*	6.09	5.55	5.68	9.94	6.34	7.56	7.88	6.28
कैथल	*	*	*	5.14	4.76	2.15	1.90	1.76	3.74
करनाल	8.37	5.32	4.43	3.45	3.28	3.01	3.32	3.43	2.81
पानीपत	*	*	*	5.01	4.40	3.42	4.51	4.68	2.30
सोनीपत	*	9.35	9.35	7.65	8.08	4.77	7.32	5.32	2.76
रोहतक	9.52	9.09	14.33	21.47	23.88	17.30	24.22	15.29	15.59
झज्जर	*	*	*	*	*	11.87	25.83	15.02	16.77
फरीदाबाद	*	6.31	9.11	11.07	7.96	4.57	4.89	3.95	2.61
पलवल	*	*	*	*	*	*	*	*	3.90
गुड़गांव	7.21	7.10	12.11	21.06	21.25	11.20	20.08	13.79	12.78
मेवात	*	*	*	*	*	*	19.09	14.27	17.62
रिवाड़ी	*	*	*	26.86	39.92	29.84	42.18	32.91	34.57
महेन्द्रगढ़	2.71	6.38	11.40	21.07	41.50	29.89	40.69	32.18	37.55
भिवानी	*	12.35	8.73	13.61	25.30	2.31	30.85	23.76	28.42
जीन्द	9.88	10.65	12.86	16.14	21.51	10.97	14.89	11.69	34.37
हिसार	14.66	29.90	30.97	33.20	35.93	3.27	35.40	26.67	80.59
फतेहाबाद	*	*	*	*	*	3.00	27.09	22.46	91.58
सिरसा	*	27.63	30.26	35.86	44.14	3.81	38.71	31.47	111.10
हरियाणा राज्य	10.15	13.96	15.08	19.15	23.62	18.31	22.36	17.58	38.19

अ— अनन्तिम

प्राप्ति स्थान :- निदेशक, भू-अभिलेख, हरियाणा।

* जिले अस्तित्व में नहीं थे।

टिप्पणी :- व्यापारिक फसलों में तेल बीज, कपास, गन्ना, तम्बाकू, लाल मिर्च तथा अन्य गर्म मसाले सम्मिलित हैं।

चुने हुए सूचक
निवल सिंचित क्षेत्र से निवल बोये गये क्षेत्र की प्रतिशतता

संख्या 36.11

जिला	1966-67	1970-71	1975-76	1980-81	1985-86	1990-91	1995-96	2000-01	2005-06	2007-08	2008-09 (अ)
1	2	3	4	5	6	7	8	9	10	11	12
अम्बाला	13.4	21.1	30.6	40.6	46.6	56.8	76.1	90.4	89.6	87.0	86.3
पंचकूला	*	*	*	*	*	*	40.5	45.5	20.8	33.3	33.3
यमुनानगर	*	*	*	*	*	72.6	79.8	87.2	88.7	89.1	100.0
कुरुक्षेत्र	*	*	71.4	76.2	94.3	95.9	99.3	99.3	100.7	100.0	100.7
कैथल	*	*	*	*	*	98.4	98.5	99.5	99.0	99.5	99.5
करनाल	45.2	70.4	75.0	89.5	91.6	98.6	100.0	98.9	99.5	99.5	98.9
पानीपत	*	*	*	*	*	97.3	98.9	98.9	100.0	100.0	100.0
सोनीपत	*	*	69.4	73.0	77.2	99.1	98.8	100.0	97.3	100.0	96.1
रोहतक	42.9	43.9	51.7	59.8	59.1	69.1	68.7	89.4	93.0	79.6	76.1
झज्जर	*	*	*	*	*	*	*	82.2	65.2	75.3	75.5
फरीदाबाद	*	*	*	47.9	55.2	50.2	74.2	76.3	84.8	90.5	97.3
पलवल	*	*	*	*	*	*	*	*	*	*	85.6
गुड़गांव	26.9	32.2	31.7	38.3	39.2	51.8	32.3	42.6	76.5	84.5	92.8
मेवात	*	*	*	*	*	*	*	*	59.6	62.1	63.6
रिवाड़ी	*	*	*	*	*	72.3	72.6	82.9	87.9	86.5	75.2
महेन्द्रगढ़	10.5	11.4	16.9	31.4	26.5	43.9	65.4	78.4	22.4	55.9	80.8
भिवानी	*	*	21.3	31.7	31.6	39.8	55.0	55.0	71.1	71.9	31.0
जीन्द	42.4	46.1	59.2	66.8	78.9	95.5	88.0	94.4	94.9	88.0	88.3
हिसार	45.6	43.6	67.1	65.0	69.8	80.3	77.2	86.9	72.5	73.6	70.2
फतेहाबाद	*	*	*	*	*	*	*	96.3	94.2	95.1	94.6
सिरसा	*	*	41.7	72.6	62.9	71.4	82.3	90.2	86.0	86.5	86.8
हरियाणा राज्य	37.3	43.0	48.4	59.2	62.2	72.7	77.0	83.9	82.3	84.2	80.5

अ— अनन्तिम

प्राप्ति स्थान :- निदेशक, भू-अभिलेख, हरियाणा।

* जिले अस्तित्व में नहीं थे।

चुने हुए सूचक
कृषि से प्रति हैक्टेयर का कुल मूल्य प्रचलित भावों पर

संख्या 36.12 (₹ में)

जिला	1970-71	1975-76	1980-81	1985-86	1990-91	1995-96
1	2	3	4	5	6	7
अम्बाला	1,629	3,125	5,641	9,155	15,303	27,953
पंचकूला	*	*	*	*	*	15,875
यमुनानगर	*	*	*	*	19,799	34,449
कुरुक्षेत्र	*	3,966	7,620	11,054	20,917	38,482
कैथल	*	*	*	*	16,451	33,430
करनाल	2,260	3,688	7,032	11,763	23,768	34,951
पानीपत	*	*	*	*	16,191	33,571
सोनीपत	*	2,930	5,671	8,289	16,050	28,977
रोहतक	1,698	2,041	3,968	5,317	11,585	17,405
झज्जर	*	*	*	*	*	*
फरीदाबाद	*	*	4,323	6,382	12,289	22,562
पलवल	*	*	*	*	*	*
गुड़गांव	1,114	1,947	4,141	5,510	11,297	19,254
मेवात	*	*	*	*	*	*
रिवाड़ी	*	*	*	*	13,121	18,868
महेन्द्रगढ़	745	1,510	2,841	4,489	11,024	18,742
भिवानी	*	1,394	2,783	4,421	9,781	17,244
जीन्द	1,419	2,293	4,956	8,567	15,506	23,589
हिसार	1,306	2,318	4,476	7,196	16,199	27,186
फतेहाबाद	*	*	*	*	*	*
सिरसा	*	1,954	3,722	6,035	13,866	29,248
हरियाणा राज्य	1,491	2,389	4,696	7,327	14,574	25,718

चुने हुए सूचक
कृषि से प्रति हैक्टेयर का कुल मूल्य प्रचलित भावों पर

संख्या 36.12 (समाप्त) (₹ में)

जिला	2000-01	2005-06	2007-08 (अ)	2008-09 (अ)
	8	9	10	11
अम्बाला	43,903	59,597	88,571	93,581
पंचकूला	28,315	66,046	80,667	89,973
यमुनानगर	49,922	67,493	100,981	114,343
कुरुक्षेत्र	56,248	71,887	99,926	102,411
कैथल	50,537	75,685	96,651	105,772
करनाल	64,805	88,003	136,073	144,778
पानीपत	61,861	81,319	118,729	147,102
सोनीपत	42,766	76,851	116,203	117,911
रोहतक	32,709	41,181	58,292	71,397
झज्जर	29,608	35,364	50,748	58,946
फरीदाबाद	40,613	55,886	90,414	126,166
पलवल	*	*	*	94,447
गुड़गांव	31,787	37,929	87,484	97,898
मेवात	*	39,529	61,455	72,071
रिवाड़ी	31,075	36,589	51,521	62,363
महेन्द्रगढ़	27,063	33,147	45,350	56,437
भिवानी	24,246	34,480	50,540	60,874
जीन्द	43,415	62,393	83,600	1,15,548
हिसार	43,260	45,043	73,764	92,785
फतेहाबाद	50,672	58,294	96,350	1,11,151
सिरसा	42,290	50,660	77,967	91,110
हरियाणा राज्य	41,323	53,998	80,924	93,906

* जिले अस्तित्व में नहीं थे।

प्राप्ति स्थान :- अर्थ एवं सांख्यिकीय विश्लेषण विभाग , हरियाणा।

अ— अनन्तिम

चुने हुए सूचक
कृषि उत्पाद का मूल्य प्रति व्यक्ति (ग्रामीण) प्रचलित भावों पर

संख्या 36.13 (₹ में)

जिला	1970-71	1975-76	1980-81	1985-86	1990-91	1995-96	2000-01	2005-06	2007-08 (अ)	2008-09 (अ)
1	2	3	4	5	6	7	8	9	10	11
अम्बाला	527	933	1,485	2,024	3,104	5,629	8,430	11,076	15,533	16,126
पंचकूला	*	*	*	*	*	2,824	3,650	5,485	6,389	6,938
यमुनानगर	*	*	*	*	4,578	8,075	10,685	12,529	18,652	20,238
कुरुक्षेत्र	*	1,588	2,543	3,434	5,960	10,450	13,923	16,094	21,201	21,597
कैथल	*	*	*	*	5,053	9,558	13,152	18,331	22,702	24,244
करनाल	884	1,231	2,332	3,522	5,734	8,278	13,198	17,222	25,189	25,257
पानीपत	*	*	*	*	4,133	6,547	10,129	11,690	17,322	20,819
सोनीपत	*	775	1,247	1,793	2,949	5,809	7,895	10,800	16,404	16,534
रोहतक	563	691	1,165	1,406	3,053	4,474	7,611	8,754	12,299	14,355
झज्जर	*	*	*	*	*	*	6,301	7,531	12,216	15,839
फरीदाबाद	*	*	1,219	1,562	2,540	4,564	6,783	7,545	11,500	13,935
पलवल	*	*	*	*	*	*	*	*	*	12,232
गुड़गांव	383	565	987	1,317	2,239	3,449	4,713	5,995	11,306	12,251
मेवात	*	*	*	*	*	*	*	5,557	7,763	9,019
रिवाड़ी	*	*	*	*	3,180	4,344	6,135	6,585	9,143	10,840
महेन्द्रगढ़	351	516	889	1,227	2,879	4,568	5,932	6,459	8,748	10,746
भिवानी	*	895	1,465	1,951	4,117	5,965	8,470	10,756	15,239	17,654
जीन्द	625	915	1,679	2,332	4,180	6,657	11,534	14,032	18,198	25,341
हिसार	861	1,112	2,057	2,941	6,134	8,890	11,170	11,288	19,349	23,884
फतेहाबाद	*	*	*	*	*	*	16,814	18,017	28,752	32,452
सिरसा	*	1,534	2,631	3,695	7,261	15,343	19,218	22,146	33,462	38,390
हरियाणा राज्य	643	950	1,675	2,300	4,199	7,056	9,838	11,707	17,146	19,540

* जिले अस्तित्व में नहीं थे।

प्राप्ति स्थान :- अर्थ एवं सांख्यिकीय विश्लेषण विभाग , हरियाणा।

अ— अनन्तिम

चुने हुए सूचक

कृषि उत्पाद के कुल मुल्य से खाद्यान्नों की प्रतिशतता-प्रचलित भावों पर

संख्या 36.14 (प्रतिशतता)

जिला	1970-71	1975-76	1980-81	1985-86	1990-91	1995-96	2000-01	2005-06	2007-08 (अ)	2008-09 (अ)
1	2	3	4	5	6	7	8	9	10	11
अम्बाला	57.65	50.36	50.09	46.60	64.83	62.71	67.65	59.31	63.70	64.70
पंचकूला	*	*	*	*	*	62.69	54.76	32.70	41.07	44.29
यमुनानगर	*	*	*	*	42.18	42.97	47.43	29.60	49.50	52.10
कुरुक्षेत्र	*	69.19	30.07	22.80	68.84	72.57	76.71	68.73	71.13	71.43
कैथल	*	*	*	*	77.20	79.77	83.12	85.47	82.51	81.88
करनाल	74.00	62.98	33.54	22.53	78.36	78.48	78.07	77.56	80.59	75.88
पानीपत	*	*	*	*	68.90	75.00	73.82	68.34	67.99	76.59
सोनीपत	*	52.19	48.39	40.56	57.51	67.15	63.52	63.17	69.33	68.00
रोहतक	64.01	53.99	49.78	41.57	46.79	50.93	57.58	52.85	58.95	66.68
झज्जर	*	*	*	*	*	*	66.87	55.66	61.19	62.62
फरीदाबाद	*	*	40.95	36.13	49.81	61.48	62.21	56.29	60.24	45.77
पलवल	*	*	*	*	*	*	*	*	*	70.63
गुड़गांव	71.02	65.13	45.41	39.87	44.28	50.50	56.20	43.33	36.58	36.09
मेवात	*	*	*	*	*	*	*	48.66	52.43	47.39
रिवाड़ी	*	*	*	*	46.09	35.40	45.72	38.08	42.34	41.79
महेन्द्रगढ़	66.97	72.04	38.12	40.67	43.75	35.00	41.60	38.24	43.87	45.15
भिवानी	*	67.96	47.88	43.99	52.47	46.93	48.34	37.16	44.25	50.33
जीन्द	63.29	62.82	41.39	35.29	56.08	62.16	73.33	68.94	64.90	74.49
हिसार	52.72	48.89	60.70	50.87	41.01	44.61	50.74	49.31	49.50	54.10
फतेहाबाद	*	*	*	*	*	*	57.61	57.76	60.62	60.25
सिरसा	*	49.45	48.01	71.56	40.66	36.57	46.57	40.46	45.60	49.17
हरियाणा राज्य	63.79	59.17	44.33	37.66	53.60	55.20	61.38	56.95	59.72	61.60

* जिले अस्तित्व में नहीं थे।

प्राप्ति स्थान :- अर्थ एवं सांख्यिकीय विश्लेषण विभाग , हरियाणा।

अ— अनन्तिम

चुने हुए सूचक

कृषि उत्पाद के कुल मुल्य से अखाद्यान्नों की प्रतिशतता-प्रचलित भावों पर

संख्या 36.15 (प्रतिशतता)

जिला	1970-71	1975-76	1980-81	1985-86	1990-91	1995-96	2000-01	2005-06	2007-08 (अ)	2008-09 (अ)
1	2	3	4	5	6	7	8	9	10	11
अम्बाला	42.35	49.64	49.91	53.40	35.17	37.29	32.35	40.69	36.30	35.30
पंचकूला	*	*	*	*	*	37.31	45.24	67.30	58.93	55.71
यमुनानगर	*	*	*	*	57.82	57.03	52.57	70.40	50.50	47.90
कुरुक्षेत्र	*	30.81	69.93	77.20	31.16	27.43	23.29	31.27	28.87	28.57
कैथल	*	*	*	*	22.80	20.23	16.88	14.53	17.49	18.12
करनाल	26.00	37.02	66.46	77.47	21.64	21.52	21.93	22.44	19.41	24.12
पानीपत	*	*	*	*	31.10	25.00	26.18	31.66	32.01	23.41
सोनीपत	*	47.81	51.61	58.44	42.49	32.85	36.48	36.83	30.67	32.00
रोहतक	35.99	46.01	50.22	58.43	53.21	49.07	42.42	47.15	41.05	33.32
झज्जर	*	*	*	*	*	*	33.13	44.34	38.81	37.38
फरीदाबाद	*	*	59.05	63.87	50.19	38.52	37.79	43.71	39.76	54.23
पलवल	*	*	*	*	*	*	*	*	*	29.37
गुड़गांव	28.98	34.87	54.59	60.13	55.72	49.50	43.80	56.67	63.42	63.91
मेवात	*	*	*	*	*	*	*	51.34	47.57	52.61
रिवाड़ी	*	*	*	*	53.91	64.60	54.28	61.92	57.66	58.21
महेन्द्रगढ़	33.03	27.96	61.88	59.33	56.25	65.00	58.40	61.76	56.13	54.85
भिवानी	*	32.04	52.12	56.01	47.53	53.07	51.66	62.84	55.75	49.67
जीन्द	36.71	37.18	58.61	64.71	43.92	37.84	26.67	31.06	35.10	25.51
हिसार	47.28	51.11	39.30	49.13	58.99	55.39	49.26	50.69	50.50	45.90
फतेहाबाद	*	*	*	*	*	*	42.39	42.24	39.38	39.75
सिरसा	*	50.55	51.99	28.44	59.34	63.43	53.43	59.54	54.40	50.83
हरियाणा राज्य	36.21	40.83	55.67	62.34	46.40	44.80	38.62	43.05	40.28	38.40

* जिले अस्तित्व में नहीं थे।

प्राप्ति स्थान :- अर्थ एवं सांख्यिकीय विश्लेषण विभाग , हरियाणा।

अ— अनन्तिम

चुने हुए सूचक
उर्वरकों का उपयोग पोषकों में

संख्या 36.16 (टनों में)

जिला	1966-67	1970-71	1975-76	1980-81	1985-86	1990-91
1	2	3	4	5	6	7
अम्बाला	1,938	9,780	12,053	29,735	39,479	28,533
पंचकूला	*	*	*	*	*	*
यमुनानगर	*	*	*	*	*	26,275
कुरुक्षेत्र	*	*	22,821	49,864	72,368	48,299
कैथल	*	*	*	*	*	55,976
करनाल	4,484	31,410	17,867	51,118	66,849	50,172
पानीपत	*	*	*	*	*	44,282
सोनीपत	*	*	4,668	11,589	20,251	19,656
रोहतक	1,837	5,584	4,279	8,553	19,348	27,533
झज्जर	*	*	*	*	*	*
फरीदाबाद	*	*	*	7,142	12,476	20,889
पलवल	*	*	*	*	*	*
गुड़गांव	1,443	5,278	4,943	4,255	8,078	12,274
मेवात	*	*	*	*	*	*
रिवाड़ी	*	*	*	*	*	12,074
महेन्द्रगढ़	424	1,122	4,182	5,059	10,495	13,791
भिवानी	*	*	1,018	2,591	5,344	12,497
जीन्द	318	3,064	4,955	14,052	25,139	45,394
हिसार	2,903	13,822	9,848	23,122	45,894	97,828
फतेहाबाद	*	*	*	*	*	*
सिरसा	*	*	10,281	23,743	46,466	70,819
हरियाणा राज्य	13,347	70,060	96,915	2,30,823	3,72,187	5,86,292

चुने हुए सूचक
उर्वरकों का उपयोग पोषकों में

संख्या 36.16 (समाप्त) (टनों में)

जिला	1995-96	2000-01	2005-06	2008-09	2009-10 (अ)
	8	9	10	11	12
अम्बाला	29,813	32,464	46,597	46,312	55,540
पंचकूला	*	5,092	6,645	6,302	7,275
यमुनानगर	33,768	44,858	59,467	64,692	76,483
कुरुक्षेत्र	52,946	64,714	76,664	97,249	1,01,197
कैथल	56,766	74,733	81,921	88,829	84,678
करनाल	74,812	1,20,976	1,31,548	1,23,488	1,20,658
पानीपत	32,469	45,540	60,190	41,711	43,731
सोनीपत	49,297	67,451	75,374	81,751	86,031
रोहतक	43,733	31,260	38,106	55,884	55,467
झज्जर	*	19,128	25,944	15,384	19,578
फरीदाबाद	30,096	34,655	53,756	84,211	31,805
पलवल	*	*	*	*	53,429
गुड़गांव	23,821	25,694	30,401	13,911	16,714
मेवात	*	*	*	19,931	24,688
रिवाड़ी	18,291	20,389	27,261	47,624	50,841
महेन्द्रगढ़	21,820	24,882	26,521	27,268	25,608
भिवानी	22,025	33,724	43,300	50,790	55,396
जीन्द	37,136	62,250	77,554	93,679	1,01,856
हिसार	1,11,317	63,906	84,474	1,01,707	1,08,190
फतेहाबाद	*	62,032	75,991	97,459	98,509
सिरसा	85,677	96,547	1,06,957	1,30,957	1,38,014
हरियाणा राज्य	7,23,787	9,30,295	1,128,671	1,289,139	1,355,688

* जिले अस्तित्व में नहीं थे। प्राप्ति स्थान :- कृषि निदेशक , हरियाणा।

अ— अनन्तिम

चुने हुए सूचक

विनिर्माण (पंजीकृत) द्वारा जोड़ी गई प्रति व्यक्ति मूल्य (प्रचलित भावों पर)

संख्या 36.17 (₹ में)

जिला	1970-71	1975-76	1980-81	1985-86	1990-91	1995-96	2000-01	2003-04
1	2	3	4	5	6	7	8	9
अम्बाला	111.80	282.21	337.64	618.23	962.52	337.72	429.95	969.64
पंचकूला	*	*	*	*	*	4,675.20	2,417.79	2,460.24
यमुनानगर	*	*	*	*	2,120.06	1,985.49	1,933.37	3,306.23
कुरुक्षेत्र	*	7.91	23.31	52.13	204.28	374.22	555.85	771.74
कैथल	*	*	*	*	51.63	341.92	250.05	329.29
करनाल	7.42	34.95	29.78	393.85	611.43	735.12	1,580.70	2,439.88
पानीपत	*	*	*	*	1,080.24	669.51	2,177.67	3,561.63
सोनीपत	*	97.69	318.09	462.58	1,025.92	1,122.25	1,121.31	3,739.16
रोहतक	33.01	53.58	57.68	308.37	273.87	2,340.09	1,989.60	1,370.15
झज्जर	*	*	*	*	*	*	4,434.36	6,069.43
फरीदाबाद	*	*	1,860.48	2,641.58	3,599.48	5,899.44	9,213.58	11,226.79
गुड़गांव	198.62	972.91	80.05	692.37	1,636.29	11,460.65	13,214.40	32,459.93
रिवाड़ी	*	*	*	*	1,087.80	3,030.43	6,603.69	14,803.62
महेन्द्रगढ़	1.82	2.46	9.99	155.84	456.27	0.54	—	—
भिवानी	*	38.66	103.85	158.51	261.88	295.69	462.56	330.76
जीन्द	0.52	1.01	26.95	92.23	193.40	213.53	179.42	259.31
हिसार	22.20	26.54	71.87	118.23	160.29	1,412.53	3,361.01	5,764.95
फतेहाबाद	*	*	*	*	*	*	665.54	536.26
सिरसा	*	20.16	27.98	14.60	169.08	134.61	383.48	240.86
हरियाणा राज्य	58.23	117.82	238.14	468.96	900.02	2,151.13	3,296.25	5,925.94

अ— अनन्तिम

प्राप्ति स्थान :- अर्थ एवं सांख्यिकीय विश्लेषण विभाग , हरियाणा।

* जिले अस्तित्व में नहीं थे।

चुने हुए सूचक
प्रयोजनानुसार विद्युत की खपत की प्रतिशतता

संख्या 36.18

वर्ष	घरेलू	औद्योगिक	कृषि	अन्य	कुल जोड़
1	2	3	4	5	6
1966-67	6.8	62.0	22.7	8.5	100.0
1967-68	6.7	63.9	20.5	8.9	100.0
1970-71	6.4	52.9	33.1	7.6	100.0
1975-76	7.3	48.4	37.0	7.3	100.0
1980-81	8.9	47.7	37.3	6.1	100.0
1985-86	14.3	38.0	40.3	7.4	100.0
1990-91	18.8	28.8	44.8	7.6	100.0
1991-92	18.1	24.8	49.5	7.6	100.0
1992-93	18.5	23.8	50.0	7.7	100.0
1993-94	19.6	21.8	50.2	8.4	100.0
1994-95	19.8	24.1	46.7	9.4	100.0
1995-96	19.6	24.2	46.7	9.5	100.0
1996-97	20.6	22.4	46.9	10.1	100.0
1997-98	21.5	22.8	45.4	10.3	100.0
1998-99	22.6	21.1	45.4	10.9	100.0
1999-00	21.8	19.7	47.8	10.7	100.0
2000-01	21.2	20.5	46.9	11.4	100.0
2003-04	19.8	24.7	42.6	12.9	100.0
2004-05	20.6	25.2	41.2	13.0	100.0
2005-06	19.6	25.4	41.1	13.9	100.0
2008-09	19.6	28.2	37.2	15.0	100.0
2009-10	19.0	26.5	39.5	15.0	100.0

प्राप्ति स्थान :- हरियाणा विद्युत प्रसारण निगम ।

अ— अनन्तिम

चुने हुए सूचक
प्रति 100 वर्ग किलोमीटर क्षेत्र पर पक्की (सतही) सड़कें

संख्या 36.19 (किलोमीटर)

जिला	1966-67	1970-71	1975-76	1980-81	1985-86	1990-91	1995-96	2000-01	2005-06	2008-09	2009-10 (अ)
1	2	3	4	5	6	7	8	9	10	11	12
अम्बाला	14.18	17.20	40.28	49.63	57.36	67.59	66.04	69.44	70.52	77.64	76.49
पंचकूला	*	*	*	*	*	*	*	62.36	69.15	71.38	63.14
यमुनानगर	*	*	*	*	*	52.33	60.48	61.26	65.38	64.59	65.78
कुरुक्षेत्र	*	*	34.14	46.28	54.00	78.88	82.25	65.88	63.39	67.78	73.66
कैथल	*	*	*	*	*	42.77	44.09	54.16	54.34	54.72	64.78
करनाल	9.77	13.59	33.50	41.98	52.19	54.09	55.77	43.38	44.13	46.43	55.75
पानीपत	*	*	*	*	*	58.04	58.95	82.18	76.74	79.42	58.43
सोनीपत	*	*	36.55	42.88	46.73	53.72	74.30	49.06	53.35	58.53	58.34
रोहतक	13.29	21.31	32.86	38.30	41.63	43.10	41.08	54.33	46.36	51.40	54.84
झज्जर	*	*	*	*	*	*	*	48.26	50.22	53.22	59.92
फरीदाबाद	*	*	*	44.74	54.50	54.87	56.63	56.21	54.49	74.77	69.86
पलवल	*	*	*	*	*	*	*	*	*	*	*
गुड़गांव	15.28	21.86	41.30	50.22	54.82	60.33	61.27	61.32	60.10	59.89	55.58
मेवात	*	*	*	*	*	*	*	*	*	47.23	41.47
रिवाड़ी	*	*	*	*	*	61.39	62.54	62.20	61.54	65.56	61.66
महेन्द्रगढ़	11.97	18.11	39.86	47.34	50.60	54.49	56.09	50.83	49.82	53.71	53.34
भिवानी	*	*	31.30	35.99	36.69	37.88	37.28	41.54	42.11	45.54	48.61
जीन्द	9.14	10.33	30.93	32.37	36.57	40.13	41.56	42.52	43.23	45.74	38.37
हिसार	9.54	14.78	26.79	33.29	41.90	44.94	51.33	46.47	47.20	49.31	50.53
फतेहाबाद	*	*	*	*	*	*	*	58.02	57.72	62.37	50.55
सिरसा	*	*	20.59	29.77	34.21	36.88	38.49	38.88	39.47	40.59	41.97
हरियाणा राज्य	11.42	16.68	32.89	39.92	45.54	48.75	51.04	51.93	52.05	55.00	54.74

* जिले अस्तित्व में नहीं थे।

प्राप्ति स्थान :- अर्थ एवं सांख्यिकीय विश्लेषण विभाग , हरियाणा।

अ— अनन्तिम

चुने हुए सूचक

प्रति लाख हैक्टेयर निवल बोये गये क्षेत्र पर नियमित मंडियों की संख्या

संख्या 36.20

जिला	1970-71	1980-81	1985-86	1990-91	1995-96	2000-01	2005-06	2007-08	2008-09
1	2	3	4	5	6	7	8	9	10
अम्बाला	2	5	5	6	5	6	5	5	5
पंचकूला	*	*	*	*	1	9	13	13	13
यमुनानगर	*	*	*	5	5	6	6	6	6
कुरुक्षेत्र	*	4	4	5	5	5	5	5	5
कैथल	*	*	*	3	4	4	3	3	3
करनाल	2	3	3	5	4	5	5	5	5
पानीपत	*	*	*	3	6	5	5	5	5
सोनीपत	*	2	2	2	1	2	2	2	2
रोहतक	1	2	2	2	2	2	2	2	2
झज्जर	*	*	*	*	*	1	1	1	1
फरीदाबाद	*	2	3	3	3	3	5	5	5
पलवल	*	*	*	*	*	*	*	*	4
गुड़गांव	2	4	4	4	4	4	3	3	5
मेवात	*	*	*	*	*	*	*	4	4
रिवाड़ी	*	*	*	2	2	2	2	2	2
महेन्द्रगढ़	2	2	2	3	3	3	3	3	3
भिवानी	*	2	2	2	2	2	2	2	2
जीन्द	3	3	3	3	2	2	3	3	3
हिसार	1	2	2	2	2	2	2	2	2
फतेहाबाद	*	*	*	*	*	3	3	3	3
सिरसा	*	1	1	2	2	2	2	2	2
हरियाणा राज्य	2	2	3	3	3	3	3	3	3

* जिले अस्तित्व में नहीं थे।

प्राप्ति स्थान :- अर्थ एवं सांख्यिकीय विश्लेषण विभाग , हरियाणा।

चुने हुए सूचक
स्कूल जाने वाले बच्चों की प्रतिशतता

No. 36.21

वर्ष/जिला	आयु वर्ग 6—11			आयु वर्ग 11—14			आयु वर्ग 14—17		
	लड़के	लड़कियां	कुल	लड़के	लड़कियां	कुल	लड़के	लड़कियां	कुल
1	2	3	4	5	6	7	8	9	10
1966-67	80.7	34.7	58.9	56.2	16.3	37.3	25.9	6.3	16.7
1967-68	80.7	34.4	58.7	61.9	18.3	41.2	26.7	7.4	17.6
1970-71	83.0	38.0	61.6	67.4	20.9	45.3	33.9	10.0	22.6
1975-76	91.4	47.4	70.5	65.2	23.0	45.2	38.2	12.3	26.0
1980-81	99.1	54.7	77.7	65.2	26.3	46.9	26.6	9.4	18.6
1985-86	99.8	71.5	86.2	72.5	35.8	55.3	24.8	10.4	18.1
1990-91	97.3	76.1	86.7	78.6	50.5	65.2	36.6	18.8	28.1
1995-96	95.2	88.6	92.6	70.4	55.4	63.3	32.9	19.8	27.4
2000-01	78.1	79.8	78.9	66.9	61.0	64.2	. .	. .	. .
2001-02	75.96	76.95	76.42	65.13	58.65	62.11	. .	. .	. .
2003-04	81.11	79.85	80.52	74.54	68.25	71.60	. .	. .	. .
2004-05	89.9	89.9	87.4	88.7	80.43	73.70	77.28	. .	. .
अम्बाला	67.4	61.7	64.4	88.66	98.39	93.32	. .	. .	. .
पंचकूला	65.9	62.9	64.5	76.53	75.08	75.86	. .	. .	. .
यमुनानगर	71.4	66.2	70.9	67.76	56.30	62.34	. .	. .	. .
कुरुक्षेत्र	90.1	83.6	87.1	75.23	65.90	70.83	. .	. .	. .
कैथल	88.2	122.3	104.4	64.55	56.58	60.85	. .	. .	. .
करनाल	92.1	83.2	87.7	76.29	80.87	78.44	. .	. .	. .
पानीपत	57.3	60.2	59.1	51.66	54.86	59.27	. .	. .	. .
सोनीपत	107.1	114.5	110.6	159.48	129.74	145.80	. .	. .	. .
रोहतक	67.3	71.2	69.2	62.40	59.67	61.13	. .	. .	. .
झज्जर	43.2	95.3	94.2	69.52	73.24	71.24	. .	. .	. .
फरीदाबाद	125.1	113.6	119.7	85.24	74.39	80.28	. .	. .	. .
गुड़गांव	115.08	87.4	102.2	96.27	73.27	85.47	. .	. .	. .
रिवाड़ी	71.9	66.2	79.0	76.88	78.02	77.43	. .	. .	. .
महेन्द्रगढ़	110.8	108.8	109.8	64.75	72.64	68.54	. .	. .	. .
भिवानी	103.7	100.4	102.2	78.29	76.78	77.58	. .	. .	. .
जीन्द	101.2	104.6	102.8	88.20	82.63	85.64	. .	. .	. .
हिसार	68.2	70.0	69.1	88.81	74.28	82.08	. .	. .	. .
फतेहाबाद	71.6	71.2	71.4	67.85	57.79	63.09	. .	. .	. .
सिरसा	79.9	73.1	77.6	75.07	67.57	71.52	. .	. .	. .

टिप्पणी :- 14-17 आयु वर्ग के आंकड़े उपलब्ध नहीं थे ।

प्राप्ति स्थान :- निदेशक, शिक्षा विभाग , हरियाणा ।

चुने हुए सूचक
विभिन्न आयु ग्रुपों में स्कूल जाने वाले बच्चों की प्रतिशतता

संख्या 36.22

जिला	1980-81			1985-86			1990-91			1995-96		
	6—11	11—14	14—17	6—11	11—14	14—17	6—11	11—14	14—17	6—11	11—14	14—17
1	2	3	4	5	6	7	8	9	10	11	12	13
अम्बाला	75.2	53.4	19.4	90.2	60.7	19.5	83.6	63.6	30.1	59.2	46.7	17.3
पंचकूला	*	*	*	*	*	*	*	*	*	*	*	*
यमुनानगर	*	*	*	*	*	*	83.5	69.1	23.9	79.0	60.2	30.2
कुरुक्षेत्र	81.6	42.6	14.7	80.8	45.9	15.4	107.6	66.2	24.2	85.4	62.1	28.7
कैथल	*	*	*	*	*	*	80.5	69.1	23.2	113.2	55.2	21.2
करनाल	78.5	47.0	18.9	81.8	50.3	16.4	92.5	59.3	25.5	98.9	65.9	28.2
पानीपत	*	*	*	*	*	*	82.2	53.7	23.0	78.8	48.0	23.6
सोनीपत	85.5	50.9	25.0	91.8	70.2	26.3	103.9	78.2	34.9	139.0	97.1	36.3
रोहतक	83.0	57.3	21.6	93.8	67.6	21.6	71.5	79.6	35.2	84.0	63.5	27.7
झज्जर	*	*	*	*	*	*	*	*	*	*	*	*
फरीदाबाद	80.1	48.8	19.6	82.5	54.1	17.8	64.7	59.2	29.8	80.0	53.0	26.3
गुड़गांव	78.4	46.0	17.1	90.4	57.6	17.2	111.4	62.4	30.7	89.0	62.9	23.0
रिवाड़ी	*	*	*	*	*	*	116.2	90.8	41.7	91.1	86.4	37.2
महेन्द्रगढ़	93.1	60.0	24.1	96.7	70.8	23.5	124.2	80.5	33.4	119.7	80.2	27.9
भिवानी	78.9	45.4	18.1	94.1	58.1	18.8	78.2	77.7	35.6	100.8	76.2	30.3
जीन्द	63.6	36.5	16.1	85.1	46.5	15.5	88.8	66.9	24.1	99.9	64.5	21.0
हिसार	67.0	36.9	15.3	73.7	43.2	14.3	78.5	52.4	21.6	86.9	55.5	27.8
फतेहाबाद	*	*	*	*	*	*	*	*	*	*	*	*
सिरसा	70.2	33.0	12.3	77.7	39.5	11.4	80.7	44.6	16.3	83.9	46.8	21.2
हरियाणा राज्य	77.7	46.9	18.6	86.2	55.3	18.1	86.7	65.2	28.1	92.6	63.3	27.4

चुने हुए सूचक
विभिन्न आयु ग्रुपों में स्कूल जाने वाले बच्चों की प्रतिशतता

संख्या 36.22 (समाप्त)

जिला	2000-01			2003-04			2004-05		
	6—11	11—14	14—17	6—11	11—14	14—17	6—11	11—14	14—17
1	14	15	16	17	18	19	20	21	22
अम्बाला	63.1	62.7	. .	63.70	64.18	. .	64.4	93.32	. .
पंचकूला	62.3	69.2	. .	66.71	76.86	. .	64.5	75.86	. .
यमुनानगर	61.5	61.8	. .	60.50	64.97	. .	70.9	62.34	. .
कुरुक्षेत्र	82.5	65.9	. .	80.87	73.44	. .	87.1	70.83	. .
कैथल	87.8	56.5	. .	82.34	50.80	. .	104.4	60.85	. .
करनाल	73.3	63.8	. .	82.08	76.63	. .	87.7	78.44	. .
पानीपत	58.0	50.0	. .	50.30	47.61	. .	59.1	59.27	. .
सोनीपत	96.0	95.0	. .	104.35	141.92	. .	110.6	145.80	. .
रोहतक	65.5	58.7	. .	69.29	63.00	. .	69.2	61.13	. .
झज्जर	60.0	64.6	. .	79.28	68.00	. .	94.2	71.24	. .
फरीदाबाद	95.7	67.1	. .	93.01	74.75	. .	119.7	80.28	. .
गुड़गांव	88.8	59.7	. .	98.69	50.90	. .	102.2	85.47	. .
रिवाड़ी	72.5	71.7	. .	82.65	74.08	. .	79.0	77.43	. .
महेन्द्रगढ़	92.8	64.8	. .	89.23	73.41	. .	109.8	68.54	. .
भिवानी	91.0	78.4	. .	94.82	78.13	. .	102.2	77.58	. .
जीन्द	95.6	67.8	. .	93.81	79.64	. .	102.8	85.64	. .
हिसार	64.7	55.8	. .	69.57	77.86	. .	69.2	82.08	. .
फतेहाबाद	59.5	46.3	. .	69.22	59.86	. .	71.4	63.09	. .
सिरसा	74.1	55.5	. .	74.64	71.79	. .	77.6	71.52	. .
हरियाणा राज्य	78.9	64.2	. .	80.52	71.60	. .	88.7	77.28	. .

* पुरानी जिला सीमाओं में सम्मिलित।

प्राप्ति स्थान :- निदेशक, शिक्षा विभाग , हरियाणा।

चुने हुए सूचक
प्रति अध्यापक विद्यार्थियों की संख्या

संख्या 36.23

जिला	प्राथमिक श्रेणी					
	1980-81	1985-86	1990-91	1995-96	2000-01	2006-07
1	2	3	4	5	6	7
अम्बाला	40	49	48	42	40	68
पंचकूला	—	—	—	48	39	40
यमुनानगर	—	—	47	54	42	62
कुरुक्षेत्र	48	45	51	53	41	61
कैथल	—	—	42	59	57	43
करनाल	42	46	43	54	41	55
पानीपत	—	—	46	52	47	122
सोनीपत	40	43	46	41	39	62
रोहतक	38	44	44	38	34	24
झज्जर	—	—	—	—	28	27
फरीदाबाद	36	41	47	44	40	120
पलवल	—	—	—	—	—	—
गुड़गांव	41	47	48	41	55	45
मेवात	—	—	—	—	—	83
रिवाड़ी	—	—	45	44	36	50
महेन्द्रगढ़	42	44	43	53	37	39
भिवानी	44	47	48	57	41	33
जीन्द	39	47	47	41	45	19
हिसार	43	48	46	48	45	41
फतेहाबाद	—	—	—	—	41	100
सिरसा	44	46	45	55	50	48
हरियाणा राज्य	41	46	46	47	42	57

चुने हुए सूचक
प्रति अध्यापक विद्यार्थियों की संख्या

संख्या 36.23 (जारी)

जिला	माध्यमिक श्रेणी					
	1980-81	1985-86	1990-91	1995-96	2000-01	2006-07
1	8	9	10	11	12	13
अम्बाला	36	31	38	52	43	108
पंचकूला	—	—	—	40	27	26
यमुनानगर	—	—	43	40	35	41
कुरुक्षेत्र	33	37	44	40	33	20
कैथल	—	—	38	53	50	43
करनाल	33	33	38	35	32	27
पानीपत	—	—	42	32	38	27
सोनीपत	28	31	44	28	31	44
रोहतक	33	33	35	35	23	41
झज्जर	—	—	—	—	31	30
फरीदाबाद	33	31	32	32	27	28
गुड़गांव	32	29	34	35	34	90
मेवात	—	—	—	—	—	72
रिवाड़ी	—	—	43	43	35	31
महेन्द्रगढ़	31	33	41	34	33	36
भिवानी	32	32	41	39	39	47
जीन्द	30	28	32	30	34	31
हिसार	29	29	31	34	31	47
फतेहाबाद	—	—	—	—	35	39
सिरसा	29	25	27	26	30	21
हरियाणा राज्य	32	33	36	35	32	41

चुने हुए सूचक
प्रति अध्यापक विद्यार्थियों की संख्या

संख्या 36.23 (जारी)

जिला	उच्च श्रेणी					
	1980-81	1985-86	1990-91	1995-96	2000-01	2006-07
1	14	15	16	17	18	19
अम्बाला	17	18	20	25	20	37
पंचकूला	—	—	—	18	18	27
यमुनानगर	—	—	26	18	25	37
कुरुक्षेत्र	15	19	20	22	23	29
कैथल	—	—	20	22	23	29
करनाल	17	17	16	24	22	38
पानीपत	—	—	20	18	22	30
सोनीपत	18	23	28	17	25	25
रोहतक	18	16	18	16	20	29
झज्जर	—	—	—	—	22	28
फरीदाबाद	15	16	20	14	20	13
गुड़गांव	17	17	22	18	19	44
मेवात	—	—	—	—	—	11
रिवाड़ी	—	—	29	19	27	35
महेन्द्रगढ़	20	23	21	17	23	30
भिवानी	16	18	21	21	24	29
जीन्द	20	17	17	15	21	27
हिसार	19	18	17	14	23	19
फतेहाबाद	—	—	—	—	22	32
सिरसा	18	15	18	17	20	24
हरियाणा राज्य	17	18	20	18	22	27

चुने हुए सूचक
प्रति अध्यापक विद्यार्थियों की संख्या

संख्या 36.23 (समाप्त)

जिला	वरिष्ठ माध्यमिक					
	1980-81	1985-86	1990-91	1995-96	2000-01	2006-07
1	20	21	22	23	24	25
अम्बाला	—	—	23	6	18	25
पंचकूला	—	—	—	12	17	28
यमुनानगर	—	—	27	26	35	42
कुरुक्षेत्र	—	—	45	20	23	31
कैथल	—	—	33	14	25	19
करनाल	—	—	38	19	20	33
पानीपत	—	—	71	29	35	36
सोनीपत	—	—	73	10	18	20
रोहतक	—	—	57	15	19	33
झज्जर	—	—	—	—	23	28
फरीदाबाद	—	—	41	18	22	30
गुड़गांव	—	—	54	19	19	34
मेवात	—	—	—	—	—	17
रिवाड़ी	—	—	106	23	37	33
महेन्द्रगढ़	—	—	53	18	22	23
भिवानी	—	—	54	14	23	32
जीन्द	—	—	37	17	17	23
हिसार	—	—	44	15	20	28
फतेहाबाद	—	—	—	—	21	32
सिरसा	—	—	35	19	32	32
हरियाणा राज्य	—	—	46	15	21	29

प्राप्ति स्थान :- निदेशक, शिक्षा विभाग , हरियाणा।

चुने हुए सूचक
स्कूल जाने वाले प्रति हजार बच्चों पर स्कूलों की संख्या

संख्या 36.24

जिला	1985-86			1990-91		
	प्राथमिक	माध्यमिक	उच्च वरिष्ठ/माध्यमिक	प्राथमिक	माध्यमिक	उच्च वरिष्ठ/माध्यमिक
1	2	3	4	5	6	7
अम्बाला	8	3	1	9	2	3
पंचकूला	*	*	*	*	*	*
यमुनानगर	*	*	*	7	3	1
कुरुक्षेत्र	9	3	1	7	1	3
कैथल	*	*	*	7	3	2
करनाल	7	3	1	7	2	1
पानीपत	*	*	*	5	3	1
सोनीपत	5	2	1	5	3	1
रोहतक	5	2	1	6	3	1
झज्जर	*	*	*	*	*	*
फरीदाबाद	7	3	1	5	3	1
गुड़गांव	9	3	1	6	4	1
रिवाड़ी	*	*	*	7	3	1
महेन्द्रगढ़	8	3	1	7	3	1
भिवानी	8	3	1	6	3	1
जीन्द	6	3	1	6	3	2
हिसार	7	3	2	7	3	2
फतेहाबाद	*	*	*	*	*	*
सिरसा	8	3	2	8	3	2
हरियाणा राज्य	7	3	1	7	3	2

* जिले अस्तित्व में नहीं हैं।

चुने हुए सूचक
स्कूल जाने वाले प्रति हजार बच्चों पर स्कूलों की संख्या

संख्या 36.24 (समाप्त)

जिला	1995-96			2000-01			2004-05		
	प्राथमिक	माध्यमिक	उच्च वरिष्ठ/माध्यमिक	प्राथमिक	माध्यमिक	उच्च वरिष्ठ/माध्यमिक	प्राथमिक	माध्यमिक	उच्च वरिष्ठ/माध्यमिक
1	8	9	10	11	12	13	14	15	16
अम्बाला	9	5	2	7	9	2	8	3	2
पंचकूला	7	5	2	8	11	3	10	13	3
यमुनानगर	8	3	1	7	7	2	7	14	3
कुरुक्षेत्र	9	3	2	7	12	2	8	6	3
कैथल	3	3	1	4	8	2	7	9	2
करनाल	7	3	1	6	12	2	4	9	2
पानीपत	5	3	1	4	8	2	4	9	3
सोनीपत	5	3	2	5	7	3	6	8	3
रोहतक	6	3	2	4	11	3	4	12	3
झज्जर	*	*	*	6	12	3	5	12	3
फरीदाबाद	6	3	1	5	12	3	5	13	4
गुड़गांव	9	4	2	5	12	3	6	3	5
रिवाड़ी	8	3	1	8	8	2	8	8	2
महेन्द्रगढ़	7	3	2	8	13	3	7	11	3
भिवानी	7	2	1	6	6	3	6	13	3
जीन्द	6	3	2	4	9	3	5	9	3
हिसार	5	4	2	4	13	3	5	10	3
फतेहाबाद	*	*	*	6	12	3	6	10	3
सिरसा	8	4	3	5	10	3	6	10	3
हरियाणा राज्य	7	3	2	5	10	3	7	8	3

प्राप्ति स्थान :- निदेशक, शिक्षा विभाग , हरियाणा।

चुने हुए सूचक
साक्षरता की प्रतिशतता

संख्या 36.25

जिला	1991 जनगणना			2001 जनगणना		
	जोड़	पुरुष	स्त्रियां	जोड़	पुरुष	स्त्रियां
1	2	3	4	5	6	7
अम्बाला	66.69	77.53	56.93	75.31	82.31	67.39
पंचकूला	65.73	73.99	55.77	74.00	80.87	65.65
यमुनानगर	60.53	69.76	50.07	71.63	78.82	63.39
कुरुक्षेत्र	58.78	69.23	46.94	69.88	78.06	60.61
कैथल	42.59	54.71	28.37	59.02	69.15	47.31
करनाल	56.15	67.02	43.54	67.74	76.29	57.97
पानीपत	55.17	67.04	41.17	69.17	78.50	57.97
सोनीपत	64.06	77.20	48.27	72.79	83.06	60.68
रोहतक	61.44	74.93	45.40	73.72	83.23	62.59
झज्जर	63.47	78.17	46.27	72.38	83.27	59.65
फरीदाबाद	59.77	74.15	42.12	70.03	81.52	56.31
गुड़गांव	52.61	67.87	34.94	62.91	76.17	47.78
रिवाड़ी	64.77	82.16	46.18	75.25	88.45	60.83
महेन्द्रगढ़	57.87	77.17	36.75	69.89	84.72	54.08
भिवानी	54.18	70.93	35.10	67.45	80.26	53.00
जीन्द	47.00	61.07	30.12	62.12	73.82	48.51
हिसार	50.31	64.87	33.20	64.83	76.57	51.08
फतेहाबाद	43.12	54.59	30.06	57.98	68.22	46.53
सिरसा	46.32	57.21	34.02	60.55	70.05	49.93
हरियाणा राज्य	55.85	69.10	40.47	67.91	78.49	55.73

प्राप्ति स्थान :- निदेशक, जनगणना विभाग , हरियाणा।

प्रति लाख जनसंख्या के लिये तकनीकी

सिखलाई के लिए सीटों की संख्या

चुने हुए सूचक
प्रति लाख जनसंख्या के लिए तकनीकी सिखलाई के लिए सीटों की संख्या

संख्या 36.26

जिला	1980-81		1990-91		1995-96	
	डिप्लोमा	दस्तकारी	डिप्लोमा	दस्तकारी	डिप्लोमा	दस्तकारी
1	2	3	4	5	6	7
अम्बाला	30	99	39	113	55	100
पंचकूला	*	*	*	*	—	—
यमुनानगर	*	*	17	94	18	82
कुरुक्षेत्र @	23	30	72	25	62	19
कैथल	*	*	—	50	—	52
करनाल	23	67	64	78	45	73
पानीपत	*	*	—	64	13	43
सोनीपत	29	112	53	98	37	124
रोहतक	29	87	43	84	37	56
झज्जर	*	*	*	*	*	*
फरीदाबाद	12	81	10	94	24	77
गुड़गांव+	—	92	—	111	5	99
रिवाड़ी	*	*	—	20	—	39
महेन्द्रगढ़	—	72	—	142	12	102
भिवानी	—	36	—	51	10	32
जीन्द	—	39	—	57	—	44
हिसार	—	50	5	78	10	68
फतेहाबाद	*	*	*	*	*	*
सिरसा	20	92	21	73	35	51
हरियाणा राज्य	15	70	20	79	23	65

@ जिला कुरुक्षेत्र में सभी वर्षों में डिप्लोमा के स्थान पर डिग्री पढ़ा जाए।

टिप्पणी :- सूचना सरकारी संस्थानों से सम्बन्धित है।

+जिले अस्तित्व में नहीं थे।

*मेवात जिले की सूचना सम्मिलित है।

चुने हुए सूचक

प्रति लाख जनसंख्या के लिए तकनीकी सिखलाई के लिए सीटों की संख्या

संख्या 36.26 (समाप्त)

जिला	2000-2001		2005-06		2006-07		2007-08	
	डिप्लोमा	दस्तकारी	डिप्लोमा	दस्तकारी	डिप्लोमा	दस्तकारी	डिप्लोमा	दस्तकारी
1	8	9	10	11	12	13	14	15
अम्बाला	63	125	80	107	96	104	213	124
पंचकूला	—	26	12	30	11	29	177	31
यमुनानगर	35	95	34	84	38	81	99	92
कुरुक्षेत्र @	80	17	60	24	58	23	171	25
कैथल	—	57	—	52	4	53	9	78
करनाल	46	65	48	72	46	68	104	74
पानीपत	5	46	6	48	4	47	4	46
सोनीपत	65	94	97	73	129	88	143	101
रोहतक	61	153	78	147	80	142	171	153
झज्जर	61	4	95	23	121	22	322	36
फरीदाबाद	15	51	17	41	25	44	43	53
गुड़गांव	3	92	16	73	11	51	22	60
रिवाड़ी	—	33	—	43	7	55	9	53
महेन्द्रगढ़+	16	112	34	102	29	101	56	111
भिवानी	6	46	35	43	35	43	98	47
जीन्द	—	60	25	57	29	61	76	65
हिसार	30	104	36	91	61	94	131	103
फतेहाबाद	—	7	—	30	7	30	105	39
सिरसा	67	59	113	63	107	71	128	68
हरियाणा राज्य	24	64	41	64	47	64	102	72

प्राप्ति स्थान :- निदेशक, औद्योगिक प्रशिक्षण एवं व्यावसायिक शिक्षा, हरियाणा तथा निदेशक तकनीकी शिक्षा, हरियाणा।

चुने हुए सूचक

प्रति पांच लाख जनसंख्या पर अस्पतालों की संख्या

संख्या 36.27

जिला	31-12-70 को	31-12-75 को	31-12-80 को	31-12-85 को	1990-91	1995-96	2000-01	2005-06 @	2008-09	2009-10
1	2	3	4	5	6	7	8	9	10	11
अम्बाला	4	5	7	5	5	4	4	2	2	2
पंचकूला	*	*	*	*	*	*	3	2	1	1
यमुनानगर	*	*	*	*	4	3	3	2	1	3
कुरुक्षेत्र	*	2	2	2	1	1	1	1	1	3
कैथल	*	*	*	*	1	1	1	1	1	2
करनाल	2	3	2	2	1	1	1	1	1	2
पानीपत	*	*	*	*	2	2	2	1	2	2
सोनीपत	*	3	1	1	—	1	1	1	1	2
रोहतक	3	4	4	4	3	2	4	3	1	2
झज्जर	*	*	*	*	*	*	1	1	1	3
फरीदाबाद	*	*	*	*	2	2	1	1	1	1
पलवल	*	*	*	*	*	*	*	*	*	*
गुड़गांव	3	4	4	4	2	2	2	2	2	2
मेवात	*	*	*	*	*	*	*	1	2	1
रिवाड़ी	*	*	*	*	2	1	1	1	1	2
महेन्द्रगढ़	3	4	2	2	1	1	1	1	1	2
भिवानी	*	5	6	6	5	4	3	2	1	4
जीन्द	2	3	3	3	2	2	2	1	1	3
हिसार	3	4	5	4	4	3	4	2	1	3
फतेहाबाद	*	*	*	*	*	*	1	1	1	3
सिरसा	*	3	3	2	2	1	1	1	1	3
हरियाणा राज्य	3	4	4	3	2	2	2	1	1	3

* जिले अस्तित्व में नहीं थे।

प्राप्ति स्थान :- महानिदेशक, स्वास्थ्य सेवाएं, हरियाणा।

@ सूचना केवल सरकारी संस्थानों से सम्बन्धित है।

चुने हुए सूचक
प्रति लाख जनसंख्या पर बिस्तरों की संख्या**

संख्या 36.28

जिला	1966	1970	1975	1980	1985	1990-91	1995-96	2000-01	2005-06@	2008-09@	2009-10
1	2	3	4	5	6	7	8	9	10	11	12
अम्बाला	68	87	81	72	67	82	79	68	48	45	45
पंचकूला	*	*	*	*	*	*	—	65	59	57	55
यमुनानगर	*	*	*	*	*	58	55	52	38	34	37
कुरुक्षेत्र	*	*	27	23	30	39	38	33	31	29	32
कैथल	*	*	*	*	*	34	33	32	29	42	—
करनाल	33	35	43	36	42	44	46	36	33	44	32
पानीपत	*	*	*	*	*	42	35	34	28	33	26
सोनीपत	*	*	24	28	27	32	41	29	27	36	26
रोहतक	71	82	142	134	124	113	103	202	159	27	53
झज्जर	*	*	*	*	*	*	*	21	28	32	32
फरीदाबाद	*	*	*	71	70	49	48	37	30	32	23
पलवल	*	*	*	*	*	*	*	*	*	*	*
गुड़गांव	47	61	56	35	38	37	35	27	34+	19	22
मेवात	*	*	*	*	*	*	*	*	*	34	34
रिवाड़ी	*	*	*	*	*	32	36	32	35	56	38
महेन्द्रगढ़+	35	45	42	37	34	44	42	39	36	26	34
भिवानी	*	*	152	189	179	131	114	70	59	38	56
जीन्द	10	29	51	52	61	76	70	63	37	154	35
हिसार	71	81	92	85	88	83	81	87	46	29	43
फतेहाबाद	*	*	*	*	*	*	*	33	30	27	28
सिरसा	*	*	33	35	34	42	38	35	28	37	28
हरियाणा राज्य	53	64	69	69	69	65	62	52	41	41	40

* जिले अस्तित्व में नहीं थे।

प्राप्ति स्थान:- महानिदेशक, स्वास्थ्य सेवाएं, हरियाणा।

** अनुमानित जनसंख्या पर आधारित।

टिप्पणी:- वर्ष 1990-91 से पूर्व की सूचना 31 दिसम्बर से सम्बन्धित है।

@ सूचना केवल सरकारी संस्थाओं से सम्बन्धित है।

+ मेवात जिले की सूचना सम्मिलित है।

चुने हुए सूचक

प्रति लाख जनसंख्या पर परिवार कल्याण केन्द्रों की संख्या

संख्या 36.29 (31 मार्च को)

जिला	1980-81		1985-86		1990-91		1995-96	
	संख्या	प्रति लाख जनसंख्या	संख्या	प्रति लाख जनसंख्या	संख्या	प्रति लाख जनसंख्या	संख्या	प्रति लाख जनसंख्या
1	2	3	4	5	6	7	8	9
अम्बाला	15	1	15	1	19	1	8	1
पंचकूला	*	*	*	*	*	*	*	*
यमुनानगर	*	*	*	*	*	*	8	1
कुरुक्षेत्र	10	1	10	1	12	1	6	1
कैथल	*	*	*	*	*	*	7	1
करनाल	13	1	13	1	13	1	8	1
पानीपत	*	*	*	*	*	*	5	1
सोनीपत	7	1	8	1	8	1	9	1
रोहतक	15	1	15	1	16	1	14	1
झज्जर	*	*	*	*	*	*	*	*
फरीदाबाद	8	1	9	1	11	1	13	1
गुड़गांव	9	1	10	1	11	1	12	1
रिवाड़ी	*	*	*	*	*	*	5	1
महेन्द्रगढ़	13	1	13	1	15	1	11	1
भिवानी	8	1	9	1	9	1	8	1
जीन्द	9	1	11	1	11	1	10	1
हिसार	16	1	16	1	17	1	18	1
फतेहाबाद	*	*	*	*	*	*	*	*
सिरसा	7	1	7	1	7	1	7	1
हरियाणा राज्य	130	1	136	1	149	1	149	1

* पुरानी जिला सीमाओं में सम्मिलित है।

चुने हुए सूचक

प्रति लाख जनसंख्या पर परिवार कल्याण केन्द्रों की संख्या

संख्या 36.29 (समाप्त) (31 मार्च को)

जिला	2000-01		2005-06		2006-07		2007-08	
	संख्या	प्रति लाख जनसंख्या	संख्या	प्रति लाख जनसंख्या	संख्या	प्रति लाख जनसंख्या	संख्या	प्रति लाख जनसंख्या
1	10	11	12	13	14	15	16	17
अम्बाला	5	1	8	1	5	1	5	1
पंचकूला	3	1	3	1	2	1	2	1
यमुनानगर	8	1	8	1	6	1	6	1
कुरुक्षेत्र	6	1	5	1	3	1	3	1
कैथल	7	1	6	1	4	1	4	1
करनाल	8	1	7	1	6	1	6	1
पानीपत	5	1	5	1	4	1	4	1
सोनीपत	9	1	8	1	6	1	6	1
रोहतक	9	1	10	1	8	1	8	1
झज्जर	5	1	5	1	3	1	3	1
फरीदाबाद	13	1	10	1	8	1	8	1
गुड़गांव	12	1	12	1	8	1	8	1
रिवाड़ी	5	1	6	1	5	1	5	1
महेन्द्रगढ़	11	1	10	1	8	1	8	1
भिवानी	8	1	9	1	7	1	7	1
जीन्द	10	1	9	1	6	1	6	1
हिसार	10	1	10	1	8	1	8	1
फतेहाबाद	8	1	7	1	5	1	5	1
सिरसा	7	1	7	1	5	1	5	1
हरियाणा राज्य	149	1	145	1	107	1	107	1

प्राप्ति स्थान :- महानिदेशक, स्वास्थ्य सेवाएं, हरियाणा।

चुने हुए सूचक

सुरक्षित पानी पीने की सुविधाएं प्राप्त समस्यायुक्त गांवों की प्रतिशतता

संख्या 36.30 (31 मार्च को)

जिला	समस्या युक्त गांवों की संख्या		सुरक्षित पानी पीने की सुविधाएं प्राप्त समस्यायुक्त गांवों की प्रतिशतता				
	1989	1991	1981	1989	1990	1991	1992
1	2	3	4	5	6	7	8
अम्बाला	1,052	644	37.6	86.0	98.8	99.8	100.0
यमुनानगर	*	432	*	*	97.0	99.3	100.0
कुरुक्षेत्र	374	176	7.7	57.0	92.0	98.9	100.0
कैथल	*	219	*	*	77.2	86.3	100.0
करनाल	299	137	4.3	85.6	97.1	98.5	100.0
पानीपत	*	166	*	*	94.6	97.0	100.0
सोनीपत	293	205	4.5	70.0	88.3	95.1	100.0
रोहतक	435	476	23.0	92.0	91.8	95.4	100.0
फरीदाबाद	314	314	8.4	99.4	100.0	100.0	100.0
गुड़गांव	662	662	23.3	99.1	99.8	100.0	100.0
रिवाड़ी	*	400	*	*	99.8	100.0	100.0
महेन्द्रगढ	713	360	44.8	99.2	100.0	100.0	100.0
भिवानी	421	421	61.1	100.0	100.0	100.0	100.0
जीन्द	342	293	18.5	95.0	98.6	100.0	100.0
हिसार	464	464	40.7	96.1	99.4	100.0	100.0
सिरसा	317	317	34.4	97.5	99.7	100.0	100.0
हरियाणा राज्य	5,686	5,686	31.8	90.7	97.0	98.7	100.0

* जिले अस्तित्व में नहीं थे।

प्राप्ति स्थान :- अर्थ तथा सांख्यिकीय विश्लेषण विभाग , हरियाणा।

नोट :- 31.3 1992 तक सभी गांवों में सुरक्षित पेय जल सुविधा प्रदान की जा चुकी है।

चुने हुए सूचक
प्रति बैंक के पीछे व्यक्तियों की संख्या

संख्या 36.31 (00 में)

जिला	1975-76	1980-81	1985-86	1990-91	1995-96	2000-01	2005-06	2007-08	2008-09
1	2	3	4	5	6	7	8	9	10
अम्बाला	117	93	99	155	94	101	98	92	90
पंचकूला	*	*	*	*	*	82	69	57	52
यमुनानगर	*	*	*	*	119	116	111	107	106
कुरुक्षेत्र	198	138	166	110	135	146	140	121	114
कैथल	*	*	*	*	176	165	172	160	149
करनाल	139	111	121	125	144	136	130	120	117
पानीपत	*	*	*	*	111	121	120	107	103
सोनीपत	171	137	148	151	163	162	161	138	124
रोहतक	174	140	124	132	126	101	104	101	97
झज्जर	*	*	*	*	*	172	180	162	149
फरीदाबाद	*	*	105	111	134	153	159	146	129
पलवल	*	*	*	*	*	*	*	*	*
गुड़गांव	152	169	115	120	129	125	118	73	66
मेवात	*	*	*	*	*	*	*	*	*
रिवाड़ी	*	*	*	*	126	133	131	126	118
महेन्द्रगढ़	247	177	138	135	162	168	185	177	171
भिवानी	200	116	136	124	135	147	157	153	151
जीन्द	251	207	209	179	192	200	207	188	178
हिसार	188	160	171	155	157	158	153	151	139
फतेहाबाद	*	*	*	*	*	177	167	151	137
सिरसा	210	127	129	110	117	124	133	129	125
हरियाणा राज्य	171	127	132	130	135	138	134	122	114

* पुरानी जिला सीमाओं में सम्मिलित

प्राप्ति स्थान :- अर्थ तथा सांख्यिकीय विश्लेषण विभाग , हरियाणा ।

टिप्पणी :- मध्य वित्त वर्ष की अनुमानित जनसंख्या पर आधारित ।

चुने हुए सूचक
अनुसूचित वाणिज्यिक बैंकों की प्रति व्यक्ति जमा धन राशि

संख्या 36.32

जिला	मार्च, 2008		मार्च, 2009	
	कुल जमा धन राशि (करोड़ ₹ में)	प्रति व्यक्ति@ जमा धन राशि (₹ में)	कुल जमा धन राशि (करोड़ ₹ में)	प्रति व्यक्ति@ जमा धन राशि (₹ में)
1	2	3	4	5
अम्बाला	3,540	3,490	4,479	4,366
पंचकूला	10,064	21,485	9,297	19,848
यमुनानगर	2,532	2,431	3,064	2,942
कुरुक्षेत्र	1,916	2,321	2,413	2,923
कैथल	1,002	1,059	1,271	1,343
करनाल	2,784	2,185	3,730	2,927
पानीपत	2,800	2,894	3,051	3,154
सोनीपत	3,667	2,867	4,056	3,171
रोहतक	3,564	3,564	3,885	4,132
झज्जर	2,135	2,426	2,295	2,608
फरीदाबाद	8,551	3,896	10,878	4,957
पलवल	*	*	*	*
गुड़गांव	20,854	12,850	24,944	15,309
मेवात	480	*	474	*
रिवाड़ी	1,873	2,447	2,369	3,095
महेन्द्रगढ़	947	1,166	1,102	1,356
भिवानी	1,691	1,187	2,169	1,522
जीन्द	1,099	924	1,358	1,141
हिसार	2,761	1,796	3,556	2,313
फतेहाबाद	876	1,087	1,073	1,331
सिरसा	1,441	1,290	1,789	1,602
हरियाणा राज्य	74,367	3,517	87,204	4,124

* पुरानी जिला सीमाओं में सम्मिलित

प्राप्ति स्थान :- बैंक आंकड़े

नोट :- कुल जोड़ पूर्णांकन करने के कारण भिन्न हो सकते हैं।

@2001 अंतिम जनगणना पर आधारित।

चुने हुए सूचक
प्रति लाख जनसंख्या पर डाकघरों की संख्या

संख्या 36.33

जिला	2008-09		2009-10	
	डाकघरों की संख्या	प्रति लाख जनसंख्या पर डाकघरों की संख्या*	डाकघरों की संख्या	प्रति लाख जनसंख्या पर डाकघरों की संख्या*
1	2	3	4	5
अम्बाला	137	12	137	12
पंचकूला	49	9	49	9
यमुनानगर	122	11	122	11
कुरुक्षेत्र	107	12	107	12
कैथल	120	11	120	11
करनाल	165	12	165	12
पानीपत	97	9	97	9
सोनीपत	177	12	177	12
रोहतक	115	11	115	11
झज्जर	140	14	140	14
फरीदाबाद	126	5	126	5
गुड़गांव	118	10	118	10
मेवात	48	7	48	7
रिवाड़ी	122	14	122	14
महेन्द्रगढ़	117	13	117	13
भिवानी	221	14	221	14
जीन्द	162	12	162	12
हिसार	216	13	216	13
फतेहाबाद	132	15	132	15
सिरसा	162	13	162	13
हरियाणा राज्य	2,653	11	2,653	11

* 2001 अंतिम जनगणना पर आधारित।

प्राप्ति स्थान :- पोस्ट मास्टर जनरल, हरियाणा सर्कल, अम्बाला।

* मध्य वित्त वर्ष की अनुमानित जनसंख्या पर आधारित।

चुने हुए सूचक
प्रति लाख जनसंख्या पर वाणिज्यिक गाड़ियां

संख्या 36.34

जिला	1979-80		1980-81	
	कुल वाणिज्यिक गाड़ियां	प्रति लाख जनसंख्या पर वाणिज्यिक गाड़ियां	कुल वाणिज्यिक गाड़ियां	प्रति लाख जनसंख्या पर वाणिज्यिक गाड़ियां
1	2	3	4	5
अम्बाला	5,607	412	5,674	407
यमुनानगर	—	—	—	—
कुरुक्षेत्र	1,079	99	1,571	140
कैथल	—	—	—	—
करनाल	1,777	139	2,009	153
पानीपत	—	—	—	—
सोनीपत	1,028	126	1,100	131
रोहतक	1,884	146	2,000	151
फरीदाबाद	744	77	895	90
गुड़गांव	760	93	553	66
रिवाड़ी	—	—	—	—
महेन्द्रगढ़	463	50	560	59
भिवानी	952	107	874	96
जीन्द	581	64	535	58
हिसार	1,751	121	1,846	125
सिरसा	626	92	565	81
हरियाणा राज्य	17,252	138	18,182	142

चुने हुए सूचक
प्रति लाख जनसंख्या पर वाणिज्यिक गाड़ियां

संख्या 36.34 (समाप्त)

जिला	1985-86		1990-91		1992-93		1993-94	
	कुल वाणिज्यिक गाड़ियां	प्रति लाख जनसंख्या पर वाणिज्यिक गाड़ियां	कुल वाणिज्यिक गाड़ियां	प्रति लाख जनसंख्या पर वाणिज्यिक गाड़ियां	कुल वाणिज्यिक गाड़ियां	प्रति लाख जनसंख्या पर वाणिज्यिक गाड़ियां	कुल वाणिज्यिक गाड़ियां	प्रति लाख जनसंख्या पर वाणिज्यिक गाड़ियां
1	6	7	8	9	10	11	12	13
अम्बाला	8,846	553	9,332	871	9,947	857	4,582	388
यमुनानगर	—	—	1,968	244	2,754	322	3,014	346
कुरुक्षेत्र	1,880	147	431	68	1,728	259	1,989	293
कैथल	—	—	1,665	195	1,719	202	2,268	261
करनाल	3,811	254	4,807	540	5,494	597	4,609	415
पानीपत	—	—	2,247	293	2,560	296	2,650	368
सोनीपत	1,630	170	4,374	413	4,875	621	6,199	549
रोहतक	4,587	358	7,095	454	8,074	430	3,770	237
फरीदाबाद	2,193	193	7,669	622	14,054	916	18,705	1,191
गुड़गांव	1,687	175	5,745	532	5,603	470	9,509	779
रिवाड़ी	—	—	1,446	229	1,124	174	1,510	229
महेन्द्रगढ़	846	78	828	123	1,026	145	987	137
भिवानी	2,136	205	2,899	249	2,973	251	3,198	264
जीन्द	867	81	1,966	199	2,555	255	1,912	187
हिसार	3,280	193	3,817	205	2,140	112	6,923	353
सिरसा	1,064	133	2,044	232	2,586	275	2,691	280
हरियाणा राज्य	32,827	224	58,333	361	69,212	405	74,516	426

प्राप्ति स्थान :- राज्य परिवहन आयुक्त, हरियाणा।

टिप्पणी :- 1994-95 से वाणिज्यिक गाड़ियों की सूचना का जिलावार विभाजन उपलब्ध नहीं है।

चुने हुए सूचक
राज्यवार सूचक

संख्या 36.35

राज्य/संघीय क्षेत्र	प्रचलित भावों पर प्रति व्यक्ति आय 2008-09(क्यू) (₹ में) आधार 2004-05	फैक्टरी रोजगार 1997-98(अ) (संख्या 000 में)	1997-98 में विनिर्माण क्षेत्र द्वारा निवल अर्जित मूल्य (करोड़ ₹ में)	प्रति लाख जनसंख्या पर सभी प्रकार के बिस्तरों की संख्या (31-12-1998)	साक्षरता की प्रतिशतता (2001)
1	2	3	4	5	6
आंध्र प्रदेश	40,902(क्यू)	1,209	11,579	103	60.50
अरुणाचल प्रदेश	. .	. .	. .	172##	54.30
असम	23,993(क्यू)	155	1,268	68#	63.30
*बिहार	13,956(अ)	275	9,283	43##	47
छत्तीसगढ़	34,483(क्यू)	. .	. .	. .	64.70
दिल्ली	. .	. .	. .	. .	81.70
गुजरात	49,251(क्यू)	881	14,387	180+	69.10
गोआ	107,942(क्यू)	28	881	310	82
* हरियाणा	67,757(अ)	316	4,724	59	67.90
हिमाचल प्रदेश	44,538(क्यू)	69	1,155	146	76.50
जम्मू और कश्मीर	. .	43	207	119++	55.50
झारखंड	. .	. .	. .	. .	53.60
* कर्नाटक	46,386(क्यू)	628	8,647	111	66.60
केरल	49,316(क्यू)	360	3,251	338	90.90
मध्य प्रदेश	21,648(क्यू)	467	8,567	43##	63.70
महाराष्ट्र	54,867(क्यू)	1,476	33,792	188*	76.90
मणीपुर	. .	4	93	103	70.50
मेघालय	. .	7	92	145	62.60
मिजोरम	. .	. .	. .	181	88.80
नागालैंड	. .	5	27	128	66.60
उड़ीसा	29,464(क्यू)	180	3,754	48	63.10
पंजाब	52,879(क्यू)	459	4,688	109	69.70
राजस्थान	. .	294	5,514	73	60.40
सिक्किम	. .	. .	. .	172	68.80
तामिलनाडू	45,058(अ)	1,285	13,501	106$	73.50
त्रिपुरा	. .	9	106	64	73.20
उत्तराखंड	36,520(अ)	. .	. .	. .	71.60
उत्तर प्रदेश	18,710(क्यू)	774	14,365	52$$	56.30
पश्चिम बंगाल	. .	834	9,727	90	68.60
संघीय क्षेत्र	. .	224	6,343	1,376	. .
* अखिल भारत	40,141(क्यू)	10,001	155,947	93	64.80

क्यू= द्रुत अनुमान अ= अनन्तिम ..—उपलब्ध नहीं नोट:- जोड़ पूर्णांकन करने के कारण भिन्न हो सकते हैं।

31 दिसम्बर 1991 को * 31 दिसम्बर 1993 को $ 31 दिसम्बर 1990 को

31 दिसम्बर 1992 को ++ 31 दिसम्बर 1989 को अ : अग्रिम अनुमान

चुने हुए सूचक
राज्यवार सूचक

संख्या 36.35 (समाप्त)

राज्य/संघीय क्षेत्र	सड़क लम्बाई (किलोमीटर)		30-9-2005 को 1-5वीं कक्षा के विद्यार्थियों की संख्या (लाखों में)	31-3-2009 को विद्युतिकृत गांवों की प्रतिशतता	31-3-2005 को सिंचाई के लिए पम्प सैट तथा विद्युतीकृत नलकूपों की संख्या (000)
	प्रति 100 वर्ग कि.मी. क्षेत्र पर (2003-04)	प्रति लाख जनसंख्या @@ (2003-04)			
1	7	8	9	10	11
आंध्र प्रदेश	74.94	270.47	74	100.0	23,74
अरुणाचल प्रदेश	18,76	1430.97	2	56.8	—
असम	246.03	723.96	36	78.6	4
*बिहार	78.41	88.96	105	61.3	2,70
छत्तीसगढ़	54.73	355.16	32	95.6	1,07
दिल्ली	2,010.25	215.23	18	100.0	26
गुजरात	73.29	283.52	66	99.7	8,08
गोवा	276.61	759.64	1	100.0	7
* हरियाणा	64.85	135.60	20	100.0	4,63
हिमाचल प्रदेश	58.52	536.06	7	98.2	9
जम्मू और कश्मीर	9.49	207.96	11	98.2	10
झारखंड	14.78	43.73	38	31.1	9
* कर्नाटक	104.34	378.63	58	99.9	14,34
केरल	368.67	449.97	25	100.0	4,46
मध्य प्रदेश	53,64	273.98	113	96.4	13,29
महाराष्ट्र	88.62	281.47	116	88.3	25,73
मणीपुर	56.43	549.22	4	85.8	**
मेघालय	43.25	418.33	5	59.3	**
मिजोरम	23.23	550.96	2	80.6	—
नागालैंड	124.54	1,037.54	2	64.4	**
उड़ीसा	137.32	580.95	47	62.6	75
पंजाब	90.88	187.89	19	100.0	9,13
राजस्थान	42.34	256.42	94	69.2	7,41
सिक्किम	29.07	381.33	1	94.4	—
तामिलनाडू	131.34	273.73	64	100.0	18,54
त्रिपुरा	227.50	745.73	5	57.2	3
उत्तराखंड	108.55	683.87	12	96.5	18
उत्तर प्रदेश	101.46	147.08	252	88.3	8,45
पश्चिम बंगाल	101.07	111.88	92	97.3	1,14
संघीय क्षेत्र	72.82	255.73	—	94.5	13
* अखिल भारत	81.22	259.54	1,320	83.6	1,44,45

** एक हजार से कम @@ अनुमानित मध्य वर्ष जनसंख्या पर प्राप्ति स्थान :- केन्द्रीय सांख्यिकीय संगठन, भारत सरकार।

$$ 31 दिसम्बर 1996 को + 31 दिसम्बर 1995 को