हरियाणा सरकार

सांख्यिकीय सारांश
हरियाणा

2013-14

जारी कर्ता :

अर्थ तथा सांख्यिकीय विश्लेषण विभाग, हरियाणा
2015

श्री मनोहर लाल

मुख्यमंत्री, हरियाणा

की ओर से

शुभकामनाओं सहित

प्रकाशन क्रमांक 1092

हरियाणा सरकार

सांख्यिकीय सारांश हरियाणा

2013-14

जारी कर्त्ता:

अर्थ तथा सांख्यिकीय विश्लेषण विभाग, हरियाणा।

2015

प्रस्तावना

हरियाणा का वर्तमान सांख्यिकीय सांराश 2013-14 अर्थ तथा सांख्यिकीय विश्लेषण विभाग द्वारा प्रतिवर्ष जारी किया जाता है जिसमें राज्य की अर्थव्यवस्था के लगभग सभी सामाजिक तथा आर्थिक पहलुओं पर व्यापक तथा नवीनतम आंकड़े दिये गये हैं। यह प्रतिवर्ष विधानसभा के माननीय सदस्यों को अन्य बजट दस्तावेजों सहित प्रस्तुत किया जाता है।

विभाग द्वारा इस दस्तावेज में परिवर्तित आर्थिक परिस्थितियों की बढ़ती हुई मांग को पूरा करने के लिए अधिक से अधिक सूचना सम्मिलित करने के प्रयास किए गए हैं। मुझे आशा है कि इस दस्तावेज में सम्मिलित सूचना न केवल राज्य के विभिन्न क्षेत्रों की प्रगति के निर्धारण हेतु उपयोगी सिद्ध होगी अपितु भविष्य में विभिन्न विकास योजनाओं के निरुपण तथा नीति निर्धारण हेतु आधारभूत आंकड़ों का कार्य भी करेगी। अत: यह दस्तावेज योजनाकारों, प्रशासकों, विधायकों, वित्तीय संस्थाओं तथा विभिन्न अनुसंधान संस्थानों जिन्हें राज्य की अर्थ-व्यवस्था में रुचि है, के लिये लाभदायक होगा। विस्तृत प्रयोग हेतु इसको विभाग की वैब साईट पर दिया गया है जो कि www.esaharyana.gov.in पर देखा जा सकता है।

मैं निदेशक, अर्थ तथा सांख्यिकीय विश्लेषण विभाग, हरियाणा और उनके स्टाफ के प्रति समय पर आंकड़े देने के प्रयास की प्रशंसा करता हूँ।

कैप्टन अभिमन्यु
वित्त एवं योजना मंत्री,
हरियाणा।

चण्डीगढ़
दिनांक: 25 फरवरी, 2015.

आमुख

प्रस्तुत संस्करण हरियाणा राज्य सांख्यिकीय सांराश का अड़तालिसवां अंक है। इसमें राज्य की आर्थिक स्थिति पर लगभग सभी महत्वपूर्ण सामाजिक तथा आर्थिक पहलुओं विशेषकर क्षेत्रफल, जनसंख्या, कृषि, सिंचाई, वन, पशुपालन, बिजली, उद्योग, श्रम, सड़कें, परिवहन, स्वास्थ्य, शिक्षा, सहकारिता, लोक-वित्त, कीमतें एवं राज्य आय के बारे में व्यापक आंकड़े सम्मिलित हैं। आशा है कि यह दस्तावेज प्रशासकीय निर्णयों एवं योजना नीति तैयार करने के लिए विस्तृत संदर्भ दस्तावेज सिद्ध होगा। इस दस्तावेज में दिये गये आंकड़ों को भली-भांति जानने के लिए विभिन्न सारणियों में प्रयुक्त संकल्पनाओं और परिभाषाओं की प्रत्येक खण्ड के आरम्भ में संक्षिप्त व्याख्या दी गई है। आवश्यकतानुसार प्रासंगिक स्थानों पर पाद-टिप्पणी तथा आंकड़ों के प्राप्ति-स्थान निर्दिष्ट किये गये हैं।

यह बड़ी सन्तोषजनक बात है कि अत्याधिक लाभकारी होने से सांख्यिकीय सारांश की मांग सरकारी कार्यालयों, विश्वविद्यालयों, अनुसंधान संस्थानों तथा अनुसंधान कार्यकर्त्ताओं में निरन्तर बढ़ती जा रही है। आशा है कि प्रस्तुत संस्करण में किये गये परिवर्तन सांख्यिकीय सारांश की उपयोगिता में और वृद्धि करेंगे। विस्तृत प्रयोग हेतु इसको विभाग की बैव साईट पर दिया गया है जो कि www.esaharyana.gov.in पर देखा जा सकता है।

मैं विभिन्न विभागाध्यक्षों तथा जिला सांख्यिकीय अधिकारियों के प्रति आंकड़े प्रदान करने की सामयिक सहायता के लिए आभारी हूँ।

मैं हरियाणा के मुद्रण तथा लेखन सामग्री विभाग के नियंत्रक, राजकीय मुद्रणालय, पंचकूला तथा उनके कर्मचारियों के प्रति भी इतने बड़े दस्तावेज को समय पर कम्प्यूटरीकरण करवाने के लिए आभारी हूँ।

इस विभाग के श्री जगदीश जलन्धरा, उप निदेशक, श्री बिजेन्द्र कुमार, श्री श्याम सुन्दर शर्मा, अनुसंधान अधिकारी, श्रीमती वीना शमार, श्री हरिदास, श्री अमित कुमार, सहायक अनुसंधान अधिकारी, श्रीमती अनीता तंवर, सांख्यिकीय सहायक व श्री के वल राम और श्रीमती मीना ठाकुर, कषेत्रीय सहायक और श्री मुकेश कुमार, आशुटंकक का डा. **रविन्द्र** सिंह मल्हान, अतिरिक्त निदेशक के **मार्गदर्शन** एवं निगरानी में इस सारांश को तैयार करने के लिए आभार प्रकट किया जाता है।

जगबीर सिंह दलाल
निदेशक
अर्थ तथा सांख्यिकीय विश्लेषण विभाग
हरियाणा।

पंचकूला ;
दिनांक : 25 फरवरी, 2015

इस प्रकाशन में प्रयुक्त इकाइयां

1 लाख	1,00,000
1 क्विंटल	100 किलोग्राम
टन	2,240 पौंड या 1.016 मीट्रिक टन
1 मीट्रिक टन	1,000 किलोग्राम
पौंड	0.45359 किलोग्राम
1 किलोग्राम	1,000 ग्राम
1 किलोमीटर	1,000 मीटर
1 मीटर	100 सैंटीमीटर
1 गांठ (कपास की)	170 किलोग्राम

इस प्रकाशन में प्रयुक्त शब्द संक्षेप

कि. वा.	किलोवाट घंटा
. .	उपलब्ध नहीं
—	कुछ नहीं

पुराने जिलों का अनुक्रम	**नए जिलों का अनुक्रम**
हिसार	अम्बाला
रोहतक	पंचकूला (15-8-1995 से)
गुड़गांव	यमुनानगर (1-11-1989 से)
करनाल	कुरुक्षेत्र (23-1-1973)
अम्बाला	कैथल (1-11-1989 से)
जीन्द	करनाल
महेन्द्रगढ़	पानीपत (1-11-1989 से)
	सिवाय 24-7-91 से 31-12-91)
	सोनीपत (22-12-1972 से)
	रोहतक
	झज्जर (15-7-1997 से)
	फरीदाबाद (2-8-1979 से)
	गुड़गांव
	रिवाड़ी (1-11-1989 से)
	महेन्द्रगढ़
	भिवानी (22-12-1972 से)
	जींद
	हिसार
	फतेहाबाद (15-7-1997 से)
	सिरसा (26-8-1975 से)
	मेवात (4-4-2005 से)
	पलवल (13-8-2008)

संपरिवर्तन गुणक

क्षेत्रफल

1 एकड़	= 0.40468 हैक्टेयर	1 हैक्टेयर	= 2.47109 एकड़
1 वर्गमील	= 2.5900 वर्ग किलोमीटर	1 वर्ग किलोमीटर	= 0.38610 वर्ग मील
1 वर्गमील	= 640 एकड़ = 259 हैक्टेयर	1 वर्ग किलोमीटर	= 100 हैक्टेयर
1 वर्ग गज	= 0.84 Sq. Metre	1 वर्ग मीटर	= 1.20 वर्ग गज

तोल माप

1 औंस	= 28.3495 ग्राम	1 ग्राम	= 0.0352740 औंस या 0.09 तोला
1 पौंड	= 0.45359 किलोग्राम	1 किलोग्राम	= 2.20463 पौंड
1 दीर्घ टन	= 1.01605 मीट्रिक टन	1 मीट्रिक टन	= 0.98420 दीर्घ टन
1 लघु टन	= 0.90718 मीट्रिक टन	1 मीट्रिक टन	= 1.10231 लघु टन
1 दीर्घ टन	= 2,240 पौंड	1 मीट्रिक टन	= 1, किलोग्राम
1 लघु टन	= 2, पौंड	1 मीट्रिक टन	= 2,204.63 पौंड
1 मन	= 82.2857 पौंड	1 मीट्रिक टन	= 26.792 मन (मानक)
1 मन	= 0.037324 मीट्रिक टन	1 हंडर्डवेट	= 0.51 क्विंटल
1 मन	= 0.373 क्विंटल	1 सेर	= 0.933 किलोग्राम

उपज

1 कपास की गांठ (375 पौंड)	= 0.170 मीट्रिक टन	1 मीट्रिक टन	= 5.8824 कपास की गांठे
1 पटसन की गांठ (400 पौंड)	= 0.181436 मीट्रिक टन	1 मीट्रिक टन	= 5.5116 पटसन की गांठ

संख्या

1 लाख	= 1,00, या 0.1 दस लाख	1 दस लाख	= 10 लाख
1 करोड़	= 10,, या 10 दस लाख	1 दस लाख	= 0.1 करोड़

लम्बाई

1 इंच	= 25.4 मिलीमीटर	1 मिलीमीटर	= 0.04 इंच
1 गज	= 0.9144 मीटर	1 सैन्टीमीटर	= 0.3937 इंच
1 मील	= 1.61 किलोमीटर	1 मीटर	= 1.09 गज
		1 किलोमीटर	= 0.62 मील

संपरिवर्तन गुणक

घनफल

1 घन गज	= 0.7646 घन मीटर	1 घन मीटर	= 1.3079 घन गज = 35.3133 घन फुट

मात्रा

1 इम्पीरियल गैलन	= 4.55 लिटर	1 लिटर	= 0.22 इम्पीरियल गैलन

सैण्टीग्रेड तापमान को फार्नहीट में परिवर्तन के लिये इकाई है एफ. 9/5 (सैं) + 32

अक्षरोत्तर विषय सूची

क्रमांक	विषय	खण्ड	पृष्ठ
1.	प्रशासनिक ढांचा	1	1-16
2.	कृषि	12	223-278
3.	क्षेत्रफल तथा जनसंख्या	3	25-96
4.	बैंक उद्योग	25	541-546
5.	आधारभूत आंकड़े	2	17-24
6.	शिक्षा	6	119-156
7.	चुनाव आंकड़े	32	655-668
8.	बिजली तथा शक्ति	20	445-462
9.	पर्यावरण आंकड़े (जलवायु)	4	97-104
10.	उत्पादन शुल्क तथा बिक्री कर	27	575-584
11.	मछली पालन	16	345-348
12.	वन	15	333-344
13.	हरियाणा में सकल स्थाई पूंजी निर्माण	11	209-222
14.	स्वास्थ्य एवं परिवार कल्याण	7	157-172
15.	उद्योग	19	393-444
16.	सिंचाई	13	279-296
17.	श्रम तथा रोज़गार	24	521-540
18.	पशुधन, पशुपालन तथा डेयरी उद्योग	14	297-332
19.	स्थानीय निकाय	31	637-654
20.	विपणन तथा संग्रहण	22	501-516
21.	खान एवं खनन	18	383-392
22.	विविध	34	673-786
23.	हरियाणा की योजना	29	615-624
24.	कीमतें	28	585-614
25.	लोक वित्त	26	547-574
26.	सार्वजनिक उपक्रम	30	625-636
27.	रजिस्ट्रीकरण	33	669-672
28.	ग्रामीण विकास तथा सहकारिता	17	349-382
29.	चुने हुए सूचक	35	825-874
30.	सामाजिक सुरक्षा तथा सामाजिक प्रतिरक्षा (पुलिस, अपराध तथा सुधार घर)	9	179-192
31.	सामाजिक कल्याण सेवाएं	8	173-178
32.	हरियाणा की राज्य आय	10	193-208
33.	पर्यटन एवं सिविल विमानन	23	517-520
34.	परिवहन	21	463-500
35.	जन्म-मृत्यु आंकड़े	5	105-118

विषय सूची

तालिका क्रमांक	विवरण	पृष्ठ संख्या
	भाग I - सामाजिक आकंड़े	
	I - प्रशासनिक ढांचा	
1.1	राज्यपाल एवं मन्त्री परिषद् तथा उनके पद	5
1.2	पंजाब तथा हरियाणा उच्च न्यायालय के न्यायाधीश	6-7
1.3	लोक सेवा आयोग हरियाणा	8
1.4	विश्वविद्यालय तथा उनके उप-कुलपति	9
1.5	हरियाणा में आयुक्त तथा उपायुक्त	10
1.6	हरियाणा में मण्डल, उप-मण्डल, जिला, तहसील, उप-तहसील तथा खण्ड	11-15
	II - आधारभूत आकंड़े	
2.1	हरियाणा के आधारभूत आकंड़े	19-23
	III - क्षेत्रफल तथा जनसंख्या	
3.1	हरियाणा का क्षेत्रफल तथा जनसंख्या, 2011	27-29
3.2	1901-2011 में हरियाणा की कुल जनसंख्या में वृद्धि	30
3.3	2001 से जिलावार जनसंख्या में वृद्धि	31
3.4	2001 तथा 2011 की जनगणना में हरियाणा में गांवो और नगरों की संख्या	32
3.5	जिलावार क्षेत्रफल तथा जनसंख्या : जनगणना 2011	33
3.6	ज़िलावार लिंग अनुसार ग्रामीण तथा शहरी जनसंख्या : 2011	34
3.7	तहसीलवार जनसंख्या, गांवो तथा नगरों की संख्या - 2011	35-37
3.8	खण्डवार जनसंख्या तथा गावों की संख्या - 2011	38-42
3.9	2011 में हरियाणा में परिवारों की संख्या तथा प्रति परिवार में व्यक्ति	44
3.10	2011 में हरियाणा में जनगणना घरों का उपयोग	45-49
3.11	2011 में हरियाणा में विभिन्न जनसंख्या स्तरों द्वारा वर्गीकृत गांव	50-52
3.12	2011 में हरियाणा में जनसंख्या स्तरों द्वारा वर्गीकृत शहर	53-54
3.13	2011 में हरियाणा के नगरों का क्षेत्रफल, जनसंख्या तथा घनत्व	55
3.14	नगरों की जनसंख्या में प्रवृति	56-60
3.15	एक लाख व अधिक जनसंख्या वाले नगर/शहरी समूह	61
3.16	ज़िलावार ग्रामीण तथा शहरी कार्यकर्ता तथा गैर-कार्यकर्ता : 2011	62
3.17	वृहद औद्योगिक श्रेणियों में कार्यकर्ताओं (मुख्य + सीमान्त) की संख्या एवं प्रतिशत वितरण	63
3.18	वृहद औद्योगिक श्रेणियों में वर्गीकृत (मुख्य + सीमान्त) काम करने वाले की संख्या : 2011	64-65
3.19	हरियाणा में शहरी तथा ग्रामीण जनसंख्या का आयु वितरण : 2011	66

विषय सूची

तालिका क्रमांक	विवरण	पृष्ठ संख्या
3.20	धर्म के आधार पर जनसंख्या का वितरण : 2001	67
3.21	ज़िलावार विभिन्न भाषाओं को प्रयुक्त करने वाली जनसंख्या : 2001	68
3.22	ज़िलों में अनुसूचित जातियां : 2011	69
3.23	वृहद औद्योगिक श्रेणियों में वर्गीकृत काम करने वाली अनुसूचित जातियों की संख्या : 2011	70-72
3.24	हरियाणा में ज़िलों में साक्षरता : 2011	73
3.25	हरियाणा में अनुसूचित जातियों में साक्षरता : 2011	74
3.26	ज़िलावार विकलांग जनसंख्या : 2011	75-76
3.27	2011 की जनगणना के अनुसार भारत के विभिन्न राज्यों का क्षेत्रफल तथा जनसंख्या	77-78
3.28	भारत में राज्यवार कार्यकर्ता	79-82
3.29	2011 की जनगणना के अनुसार भारत के विभिन्न राज्यों में अनुसूचित जातियों की जनसंख्या, साक्षरता तथा कार्यकर्ता	83
3.30	हरियाणा की अनुमानित जनसंख्या वर्ष 1961 से 2011 तक	84
3.31	ज़िलावार अनुमानित जनसंख्या तथा जनसंख्या का घनत्व	85-87
3.32	भारतवर्ष की अनुमानित जनसंख्या (पहली अक्तूबर) वर्ष 2001 से 2011 तक	88-89
3.33	राज्यवार मुख्य धार्मिक समुदायों के अनुसार जनसंख्या	90-92
3.34	राज्यवार अनुसूचित जातियों तथा जन जातियों की जनसंख्या	93-95
	IV - पर्यावरण आंकड़े (जलवायु)	
4.1	ज़िलावार औसत मासिक वर्षा	99-100
4.2	ज़िलावार मासिक सामान्य वर्षा - 5 वर्षो की औसत	101-102
4.3	ज़िलावार औसत वार्षिक वर्षा	103
	V - जन्म व मृत्यु आंकड़े	
5.1	सैम्पल रजिस्ट्रेशन स्कीम के अनुसार हरियाणा में जन्म दर, मृत्यु दर एवं बाल मृत्यु दर	107
5.2	सैम्पल रजिस्ट्रेशन स्कीम के अनुसार हरियाणा में जन्मों की संख्या तथा लिंग अनुपात	108-109
5.3	सैम्पल रजिस्ट्रेशन स्कीम के अनुसार हरियाणा में मौतें	110
5.4	सैम्पल रजिस्ट्रेशन स्कीम के अनुसार हरियाणा में कारणों के आधार पर वर्गीकृत मौतें	111
5.5	सिविल रजिस्ट्रेशन स्कीम के अनुसार हरियाणा में विभिन्न मौसमों में मौतें	112
5.6	सिविल रजिस्ट्रेशन स्कीम के अनुसार हरियाणा में आयु तथा लिंग के अनुसार मौतें	114-116
5.7	हरियाणा में बच्चों की मौतों का विवरण	117
5.8	हरियाणा तथा भारत वर्ष में आयु वर्ग के अनुसार अनुमानित मृत्यु दर	118
	VI – शिक्षा	
6.1	हरियाणा में मान्यता प्राप्त संस्थाओं की संख्या	121-122
6.2	हरियाणा में प्रबन्ध की दृष्टि से महाविद्यालयों का वर्गीकरण तथा उनकी शिक्षा प्रणाली	123-125

विषय सूची

तालिका क्रमांक	विवरण	पृष्ठ संख्या
6.3	हरियाणा में प्रबन्ध की दृष्टि से महाविद्यालयों का वर्गीकरण तथा उनकी शिक्षा प्रणाली (ज़िलावार)	126-136
6.4	हरियाणा में ज़िलावार मान्यताप्राप्त सामान्य शिक्षा के लिये महाविद्यालयों में छात्रों की संख्या	137
6.5	हरियाणा में राज्य प्रबन्ध तथा श्रेणियों के अनुसार मान्यता प्राप्त विद्यालयों का वर्गीकरण	138-140
6.6	हरियाणा में मान्यताप्राप्त विद्यालयों में छात्रों की संख्या	141-142
6.7	हरियाणा में मान्यताप्राप्त विद्यालयों में अनुसूचित जाति के छात्रों की संख्या	143-144
6.8	हरियाणा में मान्यताप्राप्त विद्यालयों में संस्था की किस्म अनुसार अध्यापकों की संख्या	145-146
6.9	हरियाणा में विद्यालयों के श्रेणीवार छात्रों की संख्या	147
6.10	इंजीनियरिंग में विभागनुसार स्नातक स्तर के पाठ्यक्रमों में प्रवेश क्षमता	148
6.11	हरियाणा में शिक्षा की प्रकार के अनुसार शैक्षणिक संस्थाओं पर किया गया व्यय	149
6.12	प्रति अध्यापक विध्यार्थियों की संख्या	150
6.13	राज्यवार एवं प्रकार द्वारा भारत में मान्यता प्राप्त शैक्षणिक संस्थाएं	151-152
6.14	भारत में राज्यवार मान्यता प्राप्त शैक्षणिक संस्थाओं में अध्यापकों की संख्या	153
6.15	भारत की राज्यवार मान्यता प्राप्त शिक्षा संस्थाओं में नाम दर्ज छात्र	154
6.16	भारत की राज्यवार सामान्य शिक्षा के लिए मान्यता प्राप्त स्कूलों की कक्षा 1 - 5 और 6 - 8 में दाखिला का अनुपात	155
6.17	भारत की राज्यवार मान्यता प्राप्त विद्यालयों में अनुसूचित जाति के छात्रों का दाखिला अनुपात	156
	VII - स्वास्थय एवं परिवार कल्याण	
7.1	हरियाणा में अस्पताल, डिस्पैंसरियां और स्वास्थय केन्द्र	159
7.2	हरियाणा में चिकित्सा (ऐलोपैथी) संस्थानों की सख्यां - ग्रामीण एवं शहरी	160
7.3	हरियाणा में चिकित्सा अमला	161-162
7.4	हरियाणा में इलाज किये गये रोगी और उपलब्ध बिस्तर	163
7.5	हरियाणा में सरकारी संस्थाओं में रोगों के अनुसार अन्तंरग एवं वाह्य इलाज किये गये रोगियों की संख्या	165-166
7.6	एक संस्था के पीछे क्षेत्रफल तथा प्रति एक लाख जनसंख्या के लिये रोगी बिस्तर	167
7.7	हरियाणा में आयुर्वैदिक, होम्योपैथिक तथा यूनानी संस्थाएं और उनका अमला	168
7.8	हरियाणा में सिविल रजिस्ट्रेशन के आधार पर जन्म व्यवस्था के प्रकार	169
7.9	हरियाणा में नसबन्दी आप्रैशनों की संख्या	170
7.10	हरियाणा में नसबन्दी आप्रैशनों/लूप/पुरातन गर्भ निरोधक प्रणाली के अर्न्तगत संरक्षित पात्र दम्पतियों की प्रतिशतता	171
7.11	हरियाणा में सुरक्षित पेयजल परियोजना के अधीन गावों की संख्या	172

विषय सूची

तालिका क्रमांक	विवरण	पृष्ठ संख्या
	VIII - सामाजिक कल्याण सेवाएं	
8.1	हरियाणा में प्रयोजन तथा स्त्रोतवार अनुसूचित जाति समुदाय के लोगों को वितरित किये गये कर्जे तथा अनुदान	175
8.2	हरियाणा में वृद्धावस्था पैंशन, विधवा पैंशन, विकलांग पैंशन तथा लाडली स्कीमों की प्रगति	176-177
	IX - सामाजिक सुरक्षा तथा सामाजिक प्रतिरक्षा (पुलिस, अपराध तथा सुधार घर)	
9.1	हरियाणा में सिविल पुलिस की संख्या	181
9.2	हरियाणा में पुलिस स्टेशनों तथा पुलिस चौकियों की संख्या	182
9.3	हरियाणा में अपराधों की घटनाएं (ज़िलावार)	184-185
9.4	आयु, लिंग और साक्षरता के आधार पर सिद्ध दोषी	186-187
9.5	हरियाणा में कारावास के स्थान	188
9.6	हरियाणा में कैदियों की संख्या (श्रेणी के अनुसार)	189
9.7	हरियाणा में जेलों और सहायक जेलों के कैदियों के पालन-पोषण पर हुआ खर्च	190
9.8	हरियाणा में जेल-उद्योग की प्रगति	191
	भाग - II आर्थिक आंकड़े	
	X - हरियाणा की राज्य आय	
10.1	साधन लागत के आधार पर प्रचलित तथा स्थिर भावों पर सकल तथा निबल राज्य घरेलू उत्पाद की गतिविधि	197
10.2	विभिन्न उद्योगों से उत्पन्न हरियाणा का सकल राज्य घरेलू उत्पाद (प्रचलित भावों के आधार पर)	198
10.3	विभिन्न उद्योगों से उत्पन्न हरियाणा का सकल राज्य घरेलू उत्पाद स्थिर भावों के आधार पर	199
10.4	विभिन्न उद्योगों से उत्पन्न हरियाणा की निबल राज्य घरेलू उत्पाद (प्रचलित भावों के आधार पर)	200
10.5	विभिन्न उद्योगों से उत्पन्न हरियाणा की निबल राज्य घरेलू उत्पाद (स्थिर भावों के आधार पर)	201
10.6	साधन लागत पर विभिन्न स्त्रोतों से उत्पन्न हरियाणा राज्य में निबल राज्य घरेलू उत्पाद के सूचकांक	202
10.7	सकल राज्य घरेलू उत्पाद में गत वर्ष की तुलना में प्रतिशत परिर्वतन	203
10.8	विभिन्न राज्यों तथा भारत संघ की प्रचलित भावों पर प्रति व्यक्ति आय	205-206
10.9	विभिन्न राज्यों तथा भारत संघ की प्रति व्यक्ति आय (स्थिर के भावों पर)	207-208
	XI - हरियाणा में सकल स्थाई पूँजी निर्माण	
11.1	उद्योग के उपयोग के अनुसार हरियाणा में सकल स्थाई पूँजी निर्माण के अनुमान (प्रचलित भावों पर)	211-212
11.2	उद्योग के उपयोग के अनुसार हरियाणा में सकल स्थाई पूँजी निर्माण के अनुमान स्थिर भावों पर	213-214

विषय सूची

तालिका क्रमांक	विवरण	पृष्ठ संख्या
11.3	संस्था के प्रकारानुसार हरियाणा में सकल स्थाई पूँजी निर्माण के अनुमान (प्रचलित भावों पर)	215-216
11.4	संस्था के प्रकारानुसार हरियाणा में सकल स्थाई पूँजी निर्माण के अनुमान स्थिर भावों पर	217-218
11.5	परिसम्पतियों के प्रकारानुसार हरियाणा में सकल स्थाई पूँजी निर्माण के अनुमान (प्रचलित भावों पर)	219-220
11.6	परिसम्पतियों के प्रकारानुसार हरियाणा में सकल स्थाई पूँजी निर्माण के अनुमान स्थिर भावों पर	221
	XII – कृषि	
12.1	हरियाणा में क्षेत्र का वर्गीकरण	225-227
12.2	भारत में कुल क्षेत्र तथा क्षेत्र का वर्गीकरण	228-230
12.3	हरियाणा में ज़िलावार आप्रेशनल जोतों की संख्या तथा क्षेत्र	231-236
12.4	हरियाणा में स्वामित्व अनुसार आप्रेशनल जोतों की संख्या तथा क्षेत्र	237-238
12.5	भारत में राज्यवार जोतों की संख्या तथा क्षेत्रफल	239
12.6	हरियाणा में अनाज के अधीन क्षेत्र तथा क्षेत्रफल	240
12.7	हरियाणा में मुख्य फसलों के अधीन क्षेत्र, उत्पादन तथा प्रति हैक्टेयर औसत उपज	241-249
12.8	हरियाणा में अनाज की अधिक उपजाऊ बीजों की किस्मों के अधीन क्षेत्र	250
12.9	हरियाणा में फल तथा सब्जियों के अधीन क्षेत्र	251-252
12.10	हरियाणा में प्रमुख फसलों की प्रतिशतता (ज़िलावार वितरण)	253-256
12.11	हरियाणा में कृषि सम्बन्धी विभिन्न सूचकांक	257
12.12	हरियाणा में फसल अधीन क्षेत्र के सूचकांक	258-259
12.13	हरियाणा में कृषि उत्पादन के सूचकांक	260-261
12.14	अन्य राज्यों के साथ तुलनात्मक दिशा के साथ मुख्य फसलों के अधीन क्षेत्र	263-265
12.15	अन्य राज्यों के साथ तुलनात्मक दिशा के साथ मुख्य फसलों का उत्पादन	266-268
12.16	अन्य राज्यों के साथ तुलनात्मक दिशा के साथ मुख्य फसलों की औसत उपज	269
12.17	हरियाणा में उर्वरकों का उपभोग (पोषक)	270
12.18	कीट मारक दवा की खपत	271
12.19	ज़िलावार कीट मारक दवा की खपत (तकनीकी वर्ग)	272
12.20	हरियाणा में कृषि यन्त्र तथा उपकरण	273-274
12.21	हरियाणा में ट्रैक्टरों की संख्या	275
12.22	हरियाणा में पुर्नविभाजित गांवों की संख्या	276
12.23	हरियाणा में पुर्नविभाजित क्षेत्र	277
	XIII – सिंचाई	
13.1	हरियाणा में सिंचित निवल क्षेत्र	281
13.2	भारत में सिंचाई अधीन निवल क्षेत्र	282-283

विषय सूची

तालिका क्रमांक	विवरण	पृष्ठ संख्या
13.3	हरियाणा में ज़िलावार कुल सिंचित क्षेत्र तथा कुल बोया गया क्षेत्र	284
13.4	हरियाणा में (फसलवार) कुल सिंचित क्षेत्र	285-287
13.5	भारत में राज्यवार सिंचाई अधीन कुल क्षेत्र (फसलवार)	288-292
13.6	हरियाणा में नलकूप तथा पंम्पिग सैट	293
13.7	भारत में सिंचाई निर्माणों के आप्रेशन के मुख्य परिणाम	294
13.8	हरियाणा में नहरों द्वारा कुल सिंचित क्षेत्र	295
	XIV - पशुधन, पशुपालन तथा डेयरी उद्योग	
14.1	हरियाणा में पशुधन और कुक्कुटादि पालन	298-299
14.2	हरियाणा में पशु	300-302
14.3	हरियाणा में भैंसे	303-304
14.4	हरियाणा में घोड़े	305
14.5	हरियाणा में टट्टू	306
14.6	हरियाणा में गधे और खच्चरें	307
14.7	हरियाणा में भेड़ें	308
14.8	हरियाणा में बकरियां, ऊंट और सूअर	310-311
14.9	हरियाणा में मुर्गे-मुर्गी, बत्तखें, तुर्की और अन्य कुक्कुटादि की संख्या	312
14.10	हरियाणा में प्रतिवर्ग किलोमीटर के अनुसार पशु और कुक्कुटादि की संख्या	313
14.11	हरियाणा में प्रति हजार मनुष्यों के अनुसार पशुओं और कुक्कुटादि की संख्या	314
14.12	भारत के विभिन्न राज्यों में पशुधन और कुक्कुटादि की संख्या	315-316
14.13	भारत के विभिन्न राज्यों में काम करने वाले पशु	317
14.14	हरियाणा में पशु-चिकित्सालयों की संख्या	318
14.15	हरियाणा में पशु-चिकित्सालयों में कर्मचारियों की संख्या	319
14.16	हरियाणा में पशु-चिकित्सा संस्थाओं में किया गया कार्य	320-321
14.17	हरियाणा में संक्रामक रोगों के कारण पशुओं में होने वाली मृत्यु दर	322
14.18	हरियाणा में कृत्रिम गर्भाधारण केन्द्रों में रखे गये सांड और कृत्रिम गर्भाधारण प्रणाली के अधीन किया गया कार्य	323
14.19	हरियाणा में सघन पशुधन विकास परियोजनाएं	324
14.20	हरियाणा में गोशालाओं का विकास तथा पशु पकड़ने वाले दलों का कार्य	325
14.21	हरियाणा में मान्यप्राप्त बुचड़खानों और इन में वध किये जाने वाले पशुधन की संख्या	326
14.22	हरियाणा में सरकारी कुक्कुटादि फार्मो की संख्या	327
14.23	हरियाणा में राजकीय कुक्कुटादि फार्मो में रखे हुए पक्षी	328
14.24	हरियाणा में राजकीय कुक्कुटादि फार्मो में अण्डों का उत्पादन	329
14.25	हरियाणा में दूध का अनुमानित उत्पादन, संयंत्र तथा दूध संग्रह केन्द्रों की संख्या	330

विषय सूची

तालिका क्रमांक	विवरण	पृष्ठ संख्या
14.26	हरियाणा में दूध का अनुमानित उत्पादन, तथा प्रतिदिन प्रतिव्यक्ति दूध की उपलब्धता	331
	XV – वन	
15.1	हरियाणा में वनों के अधीन क्षेत्र	335
15.2	हरियाणा में वनों के अन्तर्गत क्षेत्र की प्रतिशतता तथा प्रति लाख व्यक्ति वनों का क्षेत्र	336
15.3	हरियाणा में मुख्य वन उपज की निकासी की मात्रा तथा मूल्य (केवल राज्य वन)	337-338
15.4	हरियाणा में लघु वन उपज (केवल राज्य वन)	339
15.5	आग और पशुओं के चराने से संरक्षित वन क्षेत्र	341-342
15.6	हरियाणा वन विभाग की आमदनी और खर्च	343
	XVI - मछली पालन	
16.1	हरियाणा में मछली पालन विकास	347
16.2	पकड़ी हुई मछलियों का निपटान	348
	XVII - ग्रामीण विकास तथा सहकारिता	
17.1	हरियाणा में सामुदायिक विकास कार्यक्रम पर सरकारी व्यय	350-351
17.2	हरियाणा में सामुदायिक विकास कार्यक्रम में लोगों का अंशदान	352-353
17.3	हरियाणा में सब प्रकार की सहकारी समितियों के चुने हुए आकंड़े	354-355
17.4	हरियाणा में प्रकार के अनुसार वर्गीकृत सहकारी समितियों एवं बैंकों की संख्या	356-357
17.5	हरियाणा में प्राथमिक कृषि उधार समितियों के चुने हुऐ आंकड़े	358-359
17.6	हरियाणा में प्राथमिक गैर-कृषि उधार समितियों के चुने हुऐ आंकड़े	360-361
17.7	हरियाणा में प्राथमिक भूमि विकास बैंकों के चुने हुऐ आंकड़े	362-365
17.8	हरियाणा में केन्दीय सहकारी बैंकों के चुने हुऐ आंकड़े	366-368
17.9	हरियाणा में शीर्ष राज्य विपणन संघों के चुने हुए आंकड़े	369-370
17.10	हरियाणा में केन्दीय उपभोक्ता भंडारों के चुने हुऐ आंकड़े	371-372
17.11	हरियाणा में श्रम व निर्माण सहकारी समितियों के चुने हुऐ आंकड़े	373-374
17.12	हरियाणा में आवास सहकारी समितियों के चुने हुऐ आंकड़े	375-376
17.13	हरियाणा में डेयरी व दुध पूर्ति सहकारी समितियों के चुने हुऐ आंकड़े	377-378
17.14	हरियाणा में महिला सहकारी समितियों के चुने हुऐ आंकड़े	379-380
17.15	हरियाणा में औद्योगिक सहकारी समितियों के चुने हुऐ आंकड़े	381-382
	XVIII - खान एवं खनन	
18.1	हरियाणा में खनिज उत्पादन	385-388
18.2	हरियाणा में ज़िलावार खनिज उत्पादन	389-391
	XIX – उद्योग	
19.1	हरियाणा में रजिस्टर्ड फैक्टरियों तथा नियुक्त कार्यकर्ताओं की (ज़िलावार) संख्या	394

विषय सूची

तालिका क्रमांक	विवरण	पृष्ठ संख्या
19.2	हरियाणा में रजिस्टर्ड फैक्टरियों का आकार तथा वितरण	395-397
19.3	चालू फैक्टरियों का ज़िलावार आकार तथा वितरण	398-400
19.4	उद्योगवार तथा ज़िलावार चालू फैक्टरियों की संख्या	401-412
19.5	उद्योगवार तथा ज़िलावार चालू फैक्टरियों में कार्य कर रहे कार्यकर्ताओ की संख्या	413-424
19.6	हरियाणा में औद्योगिक उत्पादन	425-428
19.7	हरियाणा में सूती कपड़ा मिलों, स्पिण्डल तथा लूम	429
19.8	औद्योगिक वर्गीकरण अनुसार औद्योगिक उत्पादन के सूचकांक	431-432
19.9	वृहत वर्ग अनुसार औद्योगिक उत्पादन के सूचकांक	433
19.10	हरियाणा में वित्त निगम द्वारा मंजूर कर्ज़ो का वर्गीकरण (रकमवार)	434-437
19.11	हरियाणा वित्त निगम द्वारा कर्जे के लिए प्राप्त, स्वीकृत, अस्वीकृत, वापिस लिये गये या समाप्त हुए आवेदन-पत्र तथा (निगम-निधि से) वास्तव में बांटी गई रकमें (उद्योगवार)	438-441
19.12	हरियाणा में ज़िलावार कर्ज़ो तथा पेशगी का वर्गीकरण	442-443
19.13	खादी तथा ग्राम उद्योग बोर्ड द्वारा वर्ग अनुसार मार्जिन मनी की वितरित राशि	444
	XX - बिजली तथा शक्ति	
20.1	हरियाणा में एल. टी. और 11 किलोवाट लाइनें	447
20.2	हरियाणा में बिजली की खपत	448
20.3	हरियाणा में सयोंजकों की संख्या	449
20.4	उपयोग तथा अवधि अनुसार बिजली के कनैक्शनों के लिये अनिर्णित प्रार्थना-पत्रों की संख्या	450
20.5	हरियाणा में विद्युतीकृत नलकूपों की संख्या	451
20.6	बिजली की बेची गई इकाईयां तथा प्रति व्यक्ति खपत	452
20.7	हरियाणा में लगाई गई उत्पादन क्षमता तथा बिजली की उपलब्धता	454
20.8	भारत में लगाई गई प्लांट क्षमता, पैदा की गई और खर्च की गई बिजली (राज्यावार)	455-456
20.9	भारत में प्रति वर्ग किलोमीटर तथा प्रति हजार व्यक्तियों पर लगाई गई प्लांट क्षमता, तथा खपत की गई बिजली (राज्यावार)	457-458
20.10	भारत में वार्षिक प्रति व्यक्ति बिजली की खपत (राज्यवार)	460-461
20.11	राज्यवार जनसंख्या ग्रुपों द्वारा वर्गीकृत बिजली दिए गावों की संख्या	462
	XXI – परिवहन	
21.1	हरियाणा में ज़िलावार पंजीकृत विभिन्न प्रकार की मोटर गाडियों की संख्या	465
21.2	हरियाणा में ज़िलावार चल रही विभिन्न प्रकार की मोटर गाडियों की संख्या	466
21.3	हरियाणा में सड़क दुर्घटनांए	467
21.4	हरियाणा में (ज़िलावार) गाडी चलाने के लाइसेंसों की संख्या	468

विषय सूची

तालिका क्रमांक	विवरण	पृष्ठ संख्या
21.5	हरियाणा परिवहन की प्रगति (वाणिज्य पक्ष)	470-474
21.6	प्रयोग में आने वाली पंजीकृत गाड़ियां (कर तथा कर रहित)	475-479
21.7	सड़क की क्षेत्रफल और जनसंख्या से सम्बद्ध भारत के विभिन्न राज्यों में मोटर गाडियों की संख्या	480-483
21.8	हरियाणा में लोक निर्माण विभाग द्वारा अनुरक्षित सड़कों की लम्बाई	484
21.9	हरियाणा में लोक निर्माण विभाग (भवन और सड़कें) और स्थानीय समितियों अनुरक्षित सड़कों की लम्बाई	485-486
21.10	हरियाणा में लोक निर्माण विभाग (भवन और सड़कें) द्वारा किस्मों के आधार पर अनुरक्षित सड़कों की लम्बाई	487
21.11	हरियाणा में पक्की सड़कों की लम्बाई	488
21.12	पक्की सड़कों से जुडे गांवो की संख्या	489
21.13	पक्की सड़कों से जुडे गांवो की प्रतिशतता	490
21.14	भारत में विभिन्न मुख्य मार्गो की कुल लम्बाई (राज्यवार)	491-493
21.15	भारत में राज्यवार विभिन्न पक्के मुख्य मार्गो की लम्बाई	494-496
21.16	भारत में विभिन्न राज्यों में प्रति लाख आबादी और क्षेत्र की प्रति 100 वर्ग किलोमीटर के आधार पर सड़क की कुल लम्बाई	497
21.17	किलोमीटरों में रेल मार्ग	498-499
21.18	बड़ी लाईनों पर महत्वपूर्ण पदार्थो से लदे डिब्बों की संख्या	500
	XXII - विपणन तथा संग्रहण	
22.1	हरियाणा में प्रमुख कृषि मंडियां	503-504
22.2	हरियाणा में ज़िलावार मंडियों की संख्या	505
22.3	हरियाणा में कृषि उत्पाद की आमद	506-508
22.4	हरियाणा में सरकारी गोदामों की क्षमता	509-510
22.5	हरियाणा में ज़िलावार सरकारी गोदामों की संख्या	511
22.6	हरियाणा में ज़िलावार ठंडे गोदामों की संख्या तथा क्षमता	512
22.7	हरियाणा में गेहुं तथा धान की वसूली	513
22.8	हरियाणा में विभिन्न एजेंसियों द्वारा गेहुं तथा धान की वसूली	514-515
	XXIII - पर्यटन एवं सिविल विमानन	
23.1	हरियाणा में पर्यटन स्थलों तथा पर्यटकों की संख्या	519
23.2	हरियाणा में उड्डयन क्लवों, वायुमानों तथा प्रशिक्षित व्यक्तियों की संख्या	520
	XXIV - श्रम तथा रोज़गार	
24.1	दुकानों, वाणिज्यिक प्रतिष्ठानों, होटलों तथा जलपान गृहों में काम करने वाले व्यक्तियों की संख्या	523
24.2	भारत के कारखानों में नौकरी करने वाले व्यक्तियों की प्रति व्यक्ति औसत वार्षिक धन आय	524-525

विषय सूची

तालिका क्रमांक	विवरण	पृष्ठ संख्या
24.3	हरियाणा में औद्योगिक झगड़ों की संख्या	526
24.4	कारणों सहित औद्योगिक झगड़े जिन के परिणामस्वरुप हड़तालें तथा तालाबन्दियां हुई	527
24.5	हरियाणा में श्रमिक संघ अधिनियम, 1926 के अधीन श्रमिक संघ	528
24.6	हरियाणा में सदस्यों की संख्यानुसार ट्रेड यूनियनों का विवरण	529
24.7	हरियाणा में रजिस्टर्ड ट्रेड यूनियनों का पार्टीवार विवरण	530
24.8	हरियाणा में कामगार मुआवजा (कामगार मुआवजा अधिनियम, 1923 के अधीन दुर्घटनाओं के कारण दिया गया मुआवजा)	531
24.9	हरियाणा में कृषक तथा कुशल श्रमिकों को जो वेतन दिया गया	532-533
24.10	हरियाणा में रोज़गार दफ्तरों, पंजिकरण तथा रोज़गार में लगाने का कार्य	535
24.11	हरियाणा में रोज़गार दफ्तरों के चालू रजिस्टर में दर्ज व्यक्तियों का व्यावसायिक वितरण	536
24.12	हरियाणा में संगठित क्षेत्र में रोज़गार	537
24.13	भारत में राज्यवार संगठित क्षेत्र में रोज़गार	538-539
	XXV - बैंक उद्योग	
25.1	हरियाणा में बैंक उद्योग का विकास	543
25.2	हरियाणा में अनुसूचित वाणिज्यिक बैंकों में जमा तथा ऋण ज़िलावार	544
25.3	भारत में अनुसूचित वाणिज्यिक बैंको में जमा तथा ऋण	545
25.4	प्रति हजार वर्ग किलोमीटर क्षेत्र और प्रति एक लाख जनसंख्या के आधार पर विभिन्न राज्यों में स्थित बैंक कार्यालयों की संख्या	546
	XXVI - लोक वित्त	
26.1	हरियाणा सरकार का कर राजस्व	549-550
26.2	राज्य सरकार का कर-भिन्न राजस्व	551-553
26.3	राज्य सरकार का विकासात्मक राजस्व खर्च	554-556
26.4	राज्य सरकार का गैर विकासात्मक राजस्व खर्च	557-558
26.5	राज्य सरकार की पूंजीगत प्राप्तियां	559
26.6	राज्य सरकार का पूंजीगत खर्च	560-562
26.7	राज्य सरकार का लोक लेखा (प्राप्तियां)	563
26.8	राज्य सरकार का लोक लेखा (वितरित)	564
26.9	राज्य सरकार की वित्तिय स्थिति	565
26.10	राज्य सरकार का बजट व्यय - कार्यात्मक वर्गीकरण	566-567
26.11	हरियाणा सरकार का बजट व्यय - आर्थिक वर्गीकरण	568-569
26.12	हरियाणा में लघु बचत योजनाओं की निवल प्राप्तियां	571-573

विषय सूची

तालिका क्रमांक	विवरण	पृष्ठ संख्या
	XXVII - बिक्री कर तथा आवकारी आंकड़े	
27.1	निर्धारितियों की संख्या और हरियाणा में वसूल किया गया कर	577
27.2	हरियाणा में शराब और अफीम की खपत	578
27.3	मनोंरजन तथा शो-कर से प्राप्तियां	579
27.4	मनोंरजन स्थान	580
27.5	हरियाणा में शराब, अफीम और अन्य औषधियों पर उत्पाद-कर की दरें	582-583
27.6	यात्री तथा माल कर अधिनियम, 1952 और मोटर स्पिरिट बिक्री कर अधिनियम, 1939 के अधीन हरियाणा में वसूल किया गया कर	584
	XXVIII – कीमतें	
28.1	हरियाणा में फसलों की प्रति क्विंटल कीमतें	587
28.2	हरियाणा में फसल कटाई के समय कृषि वस्तुओं का थोक कीमतों का सूचकांक	588
28.3	हरियाणा में प्रति क्विंटल के हिसाब से वार्षिक थोक कीमतें	589-590
28.4	थोक कीमतों का अखिल भारतीय सूचकांक (वर्ग-अनुसार) - आधार 1952-53=100	591
28.5	थोक कीमतों का अखिल भारतीय सूचकांक - नई श्रृंखला (वर्ग-अनुसार) - आधार 1961-62=100	593-594
28.6	थोक कीमतों का अखिल भारतीय सूचकांक – आधार 1970-71=100	595
28.7	थोक कीमतों के अखिल भारतीय सूचकांक - आधार 1981-82=100	596
28.8	औद्योगिक श्रमिकों का उपभोक्ता कीमत सूचकांक (अखिल भारतीय तथा चुने हुए केन्द्र) - आधार 1960=100	598-599
28.9	औद्योगिक श्रमिकों का उपभोक्ता कीमत सूचकांक (अखिल भारतीय तथा चुने हुए केन्द्र) - आधार 1982=100	600
28.10	औद्योगिक श्रमिकों का अखिल भारतीय उपभोक्ता कीमत सूचकांक - आधार 1982=100	601
28.11	यमुनानगर तथा फरीदाबाद में श्रमिक वर्ग का उपभोक्ता कीमत सूचकांक - आधार 1982=100	602
28.12	हरियाणा के महत्वपूर्ण केन्द्रों के लिए श्रमिक वर्ग के उपभोक्ता कीमत सूचकांक - आधार 1982=100	604-605
28.13	हरियाणा के 20 महत्वपूर्ण कृषि पदार्थो की थोक कीमतों का सूचकांक - आधार 1980-81=100	606
28.14	हरियाणा में कृषि तथा ग्रामीण मज़दूरों के लिए उपभोक्ता मूल्य सूचकांक - आधार 1986-87=100	607

विषय सूची

तालिका क्रमांक	विवरण	पृष्ठ संख्या
28.15	हरियाणा में चुनी हुई वस्तुओं का ग्रामीण उपभोक्ता मूल्य सूचकांक - आधार 1988-89=100	608
28.16	शहरी गैर-मजदूर उपभोक्ता कीमत सूचकांक - आधार 1960=100	610-611
28.17	शहरी गैर-मजदूर उपभोक्ता कीमत सूचकांक - आधार 1984-85=100	612
28.18	हरियाणा में वस्तुवार अधिप्राप्ति कीमतें	613
	XXIX - हरियाणा की योजना	
29.1	पंचवर्षीय / वार्षिक योजनाओं के अन्तर्गत परिव्यय तथा व्यय	617-623
29.2	हरियाणा में विकेन्द्रीकृत योजना तथा जिला योजना के अन्तर्गत जारी की गई राशि	624
	XXX - सार्वजनिक उपक्रम	
30.1	हरियाणा में वित्त निगम द्वारा विभिन्न उद्योगों के लिये दिए गए कर्जो की राशि तथा औद्योगिक इकाईयों की संख्या	627-630
30.2	हरियाणा आवास मण्डल द्वारा प्राप्त किया गया ऋण तथा बनाए गये मकान	632-634
30.3	हरियाणा एग्रो-उद्योग निगम की विशिष्ट उपलब्धियों से सम्बधित आंकड़े	635
	XXXI - स्थानीय निकाय	
31.1	हरियाणा में नगरपालिकाओं / परिषदों / निगमों की संख्या, जनसंख्या, आय तथा व्यय (ज़िलावार)	639
31.2	हरियाणा में नगरपालिकाओं / परिषदों / निगमों की जनसंख्या, आय तथा व्यय (ज़िलावार)	640-643
31.3	हरियाणा में नगरपालिकाओं / परिषदों / निगमों की आय	644-645
31.4	हरियाणा में नगरपालिकाओं / परिषदों / निगमों का व्यय	646-647
31.5	हरियाणा में ज़िलावार ग्राम पंचायतों, पंचायत समितियों तथा ज़िला परिषदों की संख्या	648-653
	XXXII - चुनाव आंकड़े	
32.1	हरियाणा में मतदाताओं, सीटों (लोक सभा और विधान सभा) की संख्या	656-658
32.2	आम चुनाव, 2014 में लोक सभा के लिये हरियाणा राज्य से निर्वाचित सदस्यों के नाम	659
32.3	आम चुनाव, 2014 में हरियाणा विधान सभा के लिये निर्वाचित सदस्यों के नाम	661-664
32.4	हरियाणा विधान सभा 2014, में मतदाताओं एवं डाले गए मतों की संख्या (ज़िलावार)	665
32.5	हरियाणा में 2014 के लोक सभा के आम चुनाव में डाले गये मतों की संख्या	666
32.6	भारत में (राज्यवार) लोक सभा तथा विधान सभा सीटों की संख्या	667
	XXXIII – रजिस्ट्रीकरण	
33.1	हरियाणा में रजिस्ट्रीकृत दस्तावेजों की संख्या और विवरण और अन्तरित सम्पत्ति का मूल्य	671-672

विषय सूची

तालिका क्रमांक	विवरण	पृष्ठ संख्या
	XXXIV – विविध	
34.1	भारत में जनता को सप्लाई किया हुआ धन	675-676
34.2	भारत की आरक्षित विदेशी मुद्रा	677
34.3	भारत का विदेशी व्यापार	678
34.4	आवास मण्डल, हरियाणा द्वारा विभिन्न आर्थिक स्तरों के अनुसार निर्मित/प्रदत्त मकानों की संख्या	679
34.5	हरियाणा में डाकघर, तार घर, टैलीफोन केन्द्र आदि	680-681
34.6	हरियाणा सरकार के ज़िलावार कर्मचारी	682-683
34.7	हरियाणा सरकार के कर्मचारियों का श्रेणीवार वितरण	684
34.8	31 मार्च, 2013 को हरियाणा सरकार के कर्मचारियों का मूल वेतन रेंज तथा श्रेणी अनुसार वितरण	685
34.9	31 मार्च, 2013 को हरियाणा सरकार के कर्मचारियों का कुल वेतन रेंज तथा पदानुसार वितरण	686
34.10	31 मार्च, 2013 को हरियाणा सरकार के कर्मचारियों का ज़िलावार तथा श्रेणी अनुसार वितरण	687
34.11	31 मार्च, 2013 को हरियाणा सरकार के कर्मचारियों का ज़िलावार तथा विभागानुसार वितरण	688-699
34.12	31 मार्च, 2013 को हरियाणा सरकार के कर्मचारियों का श्रेणी तथा विभाग अनुसार वितरण	700-705
34.13	31 मार्च, 2013 को हरियाणा सरकार के लिंगवार अनुसूचित जातियों, पिछड़ी जातियों, भूतपूर्व सैनिक, तदर्थ तथा विकलांग कर्मचारियों की संख्या	706-707
34.14	31 मार्च, 2013 को हरियाणा सरकार के कर्मचारियों का धर्मानुसार वितरण	708
34.15	31 मार्च, 2013 को हरियाणा सरकार के कर्मचारियों का विभाग तथा लिंग के अनुसार वितरण	710-715
34.16	31 मार्च, 2013 को हरियाणा सरकार के कर्मचारियों का ज़िला तथा लिंग के अनुसार वितरण	716-719
34.17	हरियाणा सरकार के कर्मचारियों का वेतन बिल तथा प्रति कर्मचारी मासिक वेतन	720
34.18	वर्ष 2012-13 में हरियाणा सरकार के कर्मचारियों का मूल वेतन अनुसार अनुमानित व्यय	721
34.19	वर्ष 2012-13 में हरियाणा सरकार के कर्मचारियों का मंहगाई भत्ते पर अनुमानित व्यय	722
34.20	हरियाणा में तकनीकी संस्थाओ में सीटों की संख्या	724-735
34.21	राजकीय/निजी औद्योगिक तथा तकनीकी संस्थाओं में युवक छात्रों तथा छात्राओं की संख्या	736-746
34.22	राजकीय व्यवसायिक शिक्षा संस्थाओं में स्वीकृत सीटें	747
34.23	राजकीय औद्योगिक प्रशिक्षण संस्थाओं में स्वीकृत सीटें	748-755
34.24	राजकीय औद्योगिक प्रशिक्षण संस्थाओं (महिला कक्ष) में छात्राओं की संख्या	756-759
34.25	लड़कियों के लिये शिल्पगिरी प्रशिक्षण हेतु स्वीकृत सीटें	760-761

विषय सूची

तालिका क्रमांक	विवरण	पृष्ठ संख्या
34.26	आर्थिक गणना, 2005 ज़िलावार उद्यमों, प्रतिष्ठानों व रोजगार का वितरण	763-772
34.27	आर्थिक गणना, 2005 राज्यवार उद्यमों की संख्या (गैर-खेतिहर तथा खेतिहर)	774-775
34.28	आर्थिक गणना, 2005 राज्यवार उद्यमों की संख्या (स्व-व्यवस्थित उद्यम तथा प्रतिष्ठान)	776-777
34.29	आर्थिक गणना, 2005 राज्यवार उद्यमों में सामान्य रुप से कार्यरत व्यक्तियों की संख्या	778-779
34.30	आर्थिक गणना, 2005 राज्यवार चुनी हुई विशेषताओं वाले उद्यम	780-783
34.31	हरियाणा तथा भारत में तुलनात्मक आंकड़े	784-785
	XXXV - चुने हुए सूचक	
35.1	दशक वृद्धि दर	789
35.2	प्रति वर्ग किलोमीटर जनसंख्या का घनत्व	790
35.3	कार्यकर्ताओं की कुल जनसंख्या पर प्रतिशतता	791
35.4	कृषक, कृषि श्रमिक, कृषि कार्यकर्ताओं तथा निर्माण औद्योगिक कार्यकर्ताओं की कुल कार्यकर्ताओं से प्रतिशतता	792
35.5	कमज़ोर वर्गो की हरियाणा में स्थिति	793
35.6	रजिस्टर्ड फैक्ट्ररियों में नियुक्त का कार्यकर्ताओं की प्रति लाख जनसंख्या पर संख्या	794
35.7	एक बार से अधिक बोये गये क्षेत्र की निबल बोये गये क्षेत्र से प्रतिशतता	795
35.8	सकल सिंचित क्षेत्र की सकल बोये गये क्षेत्र से प्रतिशतता	796
35.9	खाद्यान्न फसलों के अधीन क्षेत्र की कुल बोये गये क्षेत्र से प्रतिशतता	797
35.10	व्यापारिक फसलों के अधीन क्षेत्र की कुल बोये गये क्षेत्र से प्रतिशतता	798
35.11	निबल सिंचित क्षेत्र की निबल बोये गये क्षेत्र से प्रतिशतता	799
35.12	प्रति हैक्टेयर कृषि उपज का मूल्य	800-801
35.13	प्रति व्यक्ति कृषि उत्पाद का कुल मूल्य (ग्रामीण)	802
35.14	कृषि उत्पाद के मूल्य की प्रतिशतता (खाद्यान्न)	803
35.15	कृषि उत्पाद के मूल्य की प्रतिशतता (अन्य)	804
35.16	उर्वरकों का उपयोग पोषकों में	805-806
35.17	पंजीकृत विनिर्माण द्वारा जोड़ा गया प्रति व्यक्ति मूल्य	807
35.18	प्रयोजनानुसार विद्युत खपत प्रतिशतता	808
35.19	पक्की (सतही) सड़कों की लम्बाई किलोमीटर में	809
35.20	निबल बोये गये क्षेत्र के पीछे नियमित मण्डियों की संख्या	810
35.21	स्कूल में जाने वाले बच्चों की प्रतिशतता	811
35.22	स्कूल में जाने वाले बच्चों की विभिन्न आयु वर्गो की प्रतिशतता	812-813
35.23	प्रति अध्यापक विद्यार्थियों की संख्या	814-817
35.24	स्कूल में जाने वाले प्रति हजार बच्चों पर स्कूलों की संख्या	818-819

विषय सूची

तालिका क्रमांक	विवरण	पृष्ठ संख्या
35.25	साक्षरता की प्रतिशतता	820
35.26	प्रति लाख जनसंख्या पर तकनीकी सिखलाई हेतु सीटों की संख्या	822-823
35.27	प्रति पांच लाख जनसंख्या पर अस्पतालों की संख्या	824
35.28	प्रति लाख जनसंख्या पर बिस्तरों की संख्या	825
35.29	प्रति लाख जनसंख्या पर परिवार कल्याण केन्द्रों की संख्या	826-827
35.30	सुरक्षित पानी पीने की सुविधाएं प्राप्त समस्या गांवों की प्रतिशतता	828
35.31	प्रति बैंक के पीछे जनसंख्या	829
35.32	अधिसूचित वाणिज्यिक बैंकों की जमा धनराशि का वितरण	830
35.33	प्रति लाख जनसंख्या के पीछे डाकघरों की संख्या	831
35.34	प्रति लाख जनसंख्या पर वाणिज्यिक गाड़ियां	832-833
35.35	राज्यवार सूचकांक	834

****

भाग - I

सामाजिक आंकड़े

खण्ड - I

हरियाणा का प्रशासनिक ढांचा

इस भाग में राज्य के प्रशासनिक ढांचे का विवरण दिया गया हैं।

सारणी 1.1 से मन्त्री परिषद् का पता चलता हैं।

सारणी 1.2 में पंजाब तथा हरियाणा उच्च न्यायालय के न्यायाधीशों के नाम दिये गये हैं।

सारणी 1.3 में लोक सेवा आयोग के अध्यक्ष तथा सदस्यों के नाम दिये गये हैं।

सारणी 1.4 में विश्वविद्यालय तथा उनके उप-कुलपतियों के नाम दिये गये हैं।

सारणी 1.5 में आयुक्तों तथा उपायुक्तों के नाम दिये गए हैं।

सारणी 1.6 में मण्डल, उपमण्डल, जिला, तहसील, उप-तहसील तथा खण्डों का विवरण दिया गया है।

हरियाणा का प्रशासनिक ढांचा

राज्यपाल एवं मन्त्री परिषद् तथा उनके पद (28-10-2014) को

संख्या 1.1

नाम	पद	विभाग
प्रो0 कप्तान सिंह सोलंकी	राज्यपाल	
1. श्री मनोहर लाल	मुख्य मंत्री	गृह, विद्युत, नगर तथा ग्राम आयोजना एवं शहरी सम्पदा, खान एवं भू-विज्ञान, सामान्य प्रशासन, विज्ञान एवं प्रौद्योगिकी, शहरी स्थानीय निकाय, न्याय प्रशासन, अभिलेखागार, वास्तुकला, इलैक्ट्रोनिक्स एवं सूचना प्रौद्योगिकी, आवास, कारागार, सूचना एवं लोक सम्पर्क एवं सांस्कृतिक कार्य, कार्मिक एवं प्रशिक्षण, राजभवन मामले, अक्षय ऊर्जा इत्यादि।
2. श्री राम बिलास शर्मा	शिक्षा मंत्री	शिक्षा एवं भाषा, परिवहन, तकनीकी शिक्षा, खाद्य एवं आपूर्ति, पर्यटन, सिविल विमानन, संसदीय मामले, पुरातत्त्व एवं संग्रहालय, सत्कार।
3. कैप्टन अभिमन्यु	वित्त मंत्री	वित्त, राजस्व एवं आपदा प्रबंधन, आबकारी एवं कराधान, योजना, वन, पर्यावरण, उद्योग एवं वाणिज्य, श्रम एवं रोजगार, कानून एवं विधायी, संस्थागत वित्त एवं साख नियंत्रण, चकबन्दी, पुनर्वास, औद्योगिक प्रशिक्षण ।
4. श्री ओमप्रकाश धनखड़	कृषि मंत्री	कृषि, विकास एवं पंचायत, सिंचाई, पशुपालन एवं डेरी, मत्स्य पालन।
5. श्री अनिल विज	स्वास्थ्य मंत्री	स्वास्थ्य एवं चिकित्सा शिक्षा, आयुष, ई.एस.आई., निर्वाचन, खेल एवं युवा मामले।
6. श्री नरबीर सिंह	लोक निर्माण मंत्री	लोक निर्माण (भवन तथा सड़के). जन स्वास्थ्य अभियांत्रिकी।
7. श्रीमती कविता जैन	सामाजिक न्याय एवं अधिकारिता मंत्री	सामाजिक न्याय एवं अधिकारिता, महिला एवं बाल विकास, अनुसूचित जातियां एवं पिछड़े वर्ग कल्याण।
8. श्री बिक्रम सिंह ठेकेदार	राज्य मंत्री सहकारिता	सहकारिता (स्वतंत्र कार्यभार), मुद्रण तथा लेखन सामग्री (स्वतंत्र कार्यभार), विकास एवं पंचायत (विकास एवं पंचायत मंत्री के साथ सम्बद्ध)
9. श्री कृष्ण कुमार	राज्य मंत्री सामाजिक न्याय एवं अधिकारिता मंत्री	सामाजिक न्याय एवं अधिकारिता (एस.जे.ई.एम. के साथ सम्बद्ध), महिला एवं बाल विकास (एस.जे.ई.एम. के साथ सम्बद्ध), अनुसूचित जातियां एवं पिछड़े वर्ग कल्याण (एस.जे.ई.एम. के साथ सम्बद्ध) ।
10. श्री कर्ण देव कम्बोज	राज्य मंत्री खाद्य एवं आपूर्ति	खाद्य एवं आपूर्ति (खाद्य एवं आपूर्ति मंत्री के साथ सम्बद्ध), परिवहन (परिवहन मंत्री के साथ सम्बद्ध), पर्यटन (पर्यटन मंत्री के साथ सम्बद्ध), सत्कार (सत्कार मंत्री के साथ सम्बद्ध)।

हरियाणा का प्रशासनिक ढांचा

पंजाब तथा हरियाणा उच्च न्यायालय के न्यायाधीश

संख्या 1.2 (04-02-2015 को)

नाम	पद
1	2
1. माननीय श्री श्यावकस जाल वजीफदार	कार्यवाहक मुख्य न्यायाधीश
2. माननीय श्री आशुतोष मोहंता	न्यायाधीश
3. माननीय श्री एस. के. मितल	न्यायाधीश
4. माननीय श्री हेमन्त गुप्ता	न्यायाधीश
5. माननीय श्री एस. एस. सारों	न्यायाधीश
6. माननीय श्री राजीव भल्ला	न्यायाधीश
7. माननीय श्री अजय कुमार मित्तल	न्यायाधीश
8. माननीय श्री सूर्याकान्त	न्यायाधीश
9. माननीय श्री एम. जयापॉल	न्यायाधीश
10. माननीय श्री तेज प्रताप सिंह मान	न्यायाधीश
11. माननीय श्री महेश ग्रोवर	न्यायाधीश
12. माननीय श्री राजेश बिन्दल	न्यायाधीश
13. माननीय श्री एम.एम.एस. बेदी	न्यायाधीश
14. माननीय श्री कर्म चन्द पुरी	न्यायाधीश
15. माननीय श्री राकेश कुमार जैन	न्यायाधीश
16. माननीय श्री जसवंत सिंह	न्यायाधीश
17. माननीय श्रीमती दया चौधरी	न्यायाधीश
18. माननीय श्रीमती सबीना	न्यायाधीश
19. माननीय श्री राजन गुप्ता	न्यायाधीश
20. माननीय श्री अजय तिवारी	न्यायाधीश
21. माननीय श्री जितेन्द्र चौहान	न्यायाधीश
22. माननीय श्री ऑगस्टिन जार्ज मसीह	न्यायाधीश
23. माननीय श्री के. कण्णन	न्यायाधीश
24. माननीय श्री महिन्द्र सिंह सूल्लर	न्यायाधीश
25. माननीय मिस ऋतु बाहरी	न्यायाधीश
26. माननीय श्री परमजीत सिंह	न्यायाधीश
27. माननीय श्री नरेश कुमार संघी	न्यायाधीश
28. माननीय श्री रामेश्वर सिंह मलिक	न्यायाधीश

हरियाणा का प्रशासनिक ढांचा

पंजाब तथा हरियाणा उच्च न्यायालय के न्यायाधीश

संख्या 1.2 (जारी) (04-02-2015 को)

नाम	पद
1	2
29. माननीय श्री राजीव नारायण रैना	न्यायाधीश
30. माननीय श्री तेजिन्दर सिंह ढींढ्सा	न्यायाधीश
31. माननीय श्री गुरमीत सिंह संधावालिया	न्यायाधीश
32. माननीय श्री रविन्द्र प्रकाश नागरथ	न्यायाधीश
33. माननीय श्रीमती रेखा मित्तल	न्यायाधीश
34. माननीय श्री इन्द्रजीत सिंह	न्यायाधीश
35. माननीय श्री अमोल रत्न सिंह	न्यायाधीश
36. माननीय श्री भारत भूषण प्रसून	न्यायाधीश
37. माननीय श्री अनीता चौधरी	न्यायाधीश
38. माननीय श्री महावीर सिंह चौहान	न्यायाधीश
39. माननीय श्री फतेह दीप सिंह	न्यायाधीश
40. माननीय श्री जसपाल सिंह	न्यायाधीश
41. माननीय श्री सुरेन्द्र गुप्ता	न्यायाधीश
42. माननीय कुमारी नविता सिंह	न्यायाधीश
43. माननीय श्री हरिन्द्र सिंह सिधू	न्यायाधीश
44. माननीय श्री अरुण पल्ली	न्यायाधीश
45. माननीय श्री कुलदीप सिंह	न्यायाधीश
46. माननीय श्रीमती लिजा गिल	न्यायाधीश
47. माननीय श्री बी. एस. वालिया	न्यायाधीश
48. माननीय श्री राज मोहन सिंह	न्यायाधीश
49. माननीय श्री अमित रावल	न्यायाधीश
50. माननीय श्री दीपक सिबल	न्यायाधीश
51. माननीय श्री हरी पाल वर्मा	न्यायाधीश
52. माननीय श्रीमती राज राहुल गर्ग	न्यायाधीश
53. माननीय श्री गुरमीत राम	न्यायाधीश
54. माननीय श्रीमती स्नेह पराशर	न्यायाधीश
55. माननीय श्री दर्शन सिंह	न्यायाधीश
56. माननीय डा. शेखर धवन	न्यायाधीश

हरियाणा का प्रशासनिक ढांचा
लोक सेवा आयोग, हरियाणा

संख्या 1.3 (22-12-2014 को)

नाम	पद
1	2
1. श्री मनबीर सिंह भडाना	कार्यकारी अध्यक्ष
2. श्रीमती सविता तायल	सदस्य
3. श्री सुरेन्द्र कुमार शर्मा	सदस्य
4. श्रीमती नीलम सिंह	सदस्य
5. प्रो. राजेश वैद्य	सदस्य
6. श्री भुपिन्दर सिंह (एच.सी.एस.)	सचिव
7. श्री अमरजीत सिंह (एच.सी.एस.)	उप सचिव
8. श्री उदय सिंह	नियंत्रक परीक्षा

हरियाणा का प्रशासनिक ढांचा

हरियाणा के विश्वविद्यालय तथा उनके उपकुलपति

संख्या 1.4 (10-02-2015 को)

उपकुलपति का नाम	विश्वविद्यालय
1	2
1. ले० ज० (डॉ०) डी० डी० एस० संधु	कुरुक्षेत्र विश्वविद्यालय, कुरुक्षेत्र
2. श्री हर सरुप सिंह चहल	महर्षि दयानन्द विश्वविद्यालय, रोहतक
3. डॉ० कृष्ण सिंह खोखर	चौधरी चरण सिंह हरियाणा कृषि विश्वविद्यालय, हिसार.
4. डॉ० आर. एस. शर्मा (अतिरिक्त कार्यभार)	गुरु जम्मेश्वर विज्ञान तथा प्रौद्योगिकी विश्वविद्यालय, हिसार
5. डॉ० आर. एस. शर्मा	चौ. देवी लाल विश्वविद्यालय, सिरसा
6. प्रो. (डॉ०) आशा कादयान	भगतफूल सिंह महिला विश्वविद्यालय खानपुर कलां, सोनीपत
7. प्रो. आर. पी. दहिया	दीन बन्धु छोटू राम विज्ञान एवं प्रौद्योगिकी विश्वविद्यालय, मुरथल सोनीपत
8. ले० ज० (सेवानिवृत्त) करण सिंह यादव	वाई.एम.सी.ए. विज्ञान एवं प्रौद्योगिक विश्वविद्यालय, फरीदाबाद
9. डॉ० वी. के. जैन	पं. भगवत दयाल शर्मा स्वास्थ्य विज्ञान विश्वविद्यालय, रोहतक

हरियाणा का प्रशासनिक ढांचा
हरियाणा में आयुक्त तथा उपायुक्त

संख्या 1.5 (05-02-2015 को)

नाम	पद	मण्डल/जिला
1	2	3
1. श्री राजीव रंजन (अतिरिक्त कार्यभार)	आयुक्त	हिसार
i. श्री चन्द्र शेखर खरे	उपायुक्त	हिसार
ii. श्री एन. के. सौलंकी	उपायुक्त	फतेहाबाद
iii. श्री निखिल गजराज	उपायुक्त	सिरसा
iv. श्री अजीत बाला जी. जोशी	उपायुक्त	जीन्द
v. श्री साकेत कुमार	उपायुक्त	भिवानी
2. श्रीमती नीलम प्रदीप कासनी (अतिरिक्त कार्यभार)	आयुक्त	अम्बाला
i. श्री मनदीप सिंह् बराड़	उपायुक्त	अम्बाला
ii. श्री एस. एस. फुलिया	उपायुक्त	यमुनानगर
iii. श्री सी. जी. रजनी कांथन	उपायुक्त	कुरुक्षेत्र
iv. श्री के. एम. पांडुरंग	उपायुक्त	कैथल
v. श्री विवेक अत्रेय	उपायुक्त	पंचकूला
3. श्री राजीव रंजन	आयुक्त	रोहतक
i. श्री शेखर विद्यार्थी	उपायुक्त	रोहतक
ii. श्री अंशज सिंह्	उपायुक्त	झज्जर
iii. श्री जे. गणेशन	उपायुक्त	करनाल
iv. श्री समीर पाल सरो	उपायुक्त	पानीपत
v. श्री राजीव रत्न	उपायुक्त	सोनीपत
4. श्री राजीव रंजन (अतिरिक्त कार्यभार)	आयुक्त	गुड़गांव
i. श्री टी. एल. सत्यप्रकाश	उपायुक्त	गुड़गांव
ii. श्री अमित कुमार अग्रवाल	उपायुक्त	फ़रीदाबाद
iii. श्री यश ग्रग	उपायुक्त	रिवाड़ी
iv. श्री अतुल कुमार	उपायुक्त	महेन्द्रगढ़
v. श्री अशोक सांगवान	उपायुक्त	मेवात स्थित नूंह
vi. श्री अशोक कुमार मीणा	उपायुक्त	पलवल

हरियाणा का प्रशासनिक ढांचा

हरियाणा में मण्डल, उप-मण्डल, जिला, तहसील, उप-तहसील तथा खण्ड

संख्या 1.6 (18-12-2014 को)

क्र. सं.	जिला	उप-मण्डल	तहसील	उप-तहसील	खण्ड
1	2	3	4	5	6
			1. अम्बाला मण्डल		
1.	अम्बाला	1. अम्बाला	1. अम्बाला	1. अम्बाला छावनी	1. अम्बाला
		2. नारायणगढ़	2. बराडा	2. मुलाना	2. अम्बाला -II
		3. बराडा	3. नारायणगढ़	3. साहा	3. बराडा
				4. शहजादपुर	4. शहजादपुर
					5. नारायणगढ
					6. साहा
2.	पंचकूला	1. पंचकूला	1. पंचकूला	1. बरवाला	1. बरवाला
		2. कालका	2. कालका	2. मोरनी	2. पिंजौर
				3. रायपुर रानी	3. मोरनी
					4. रायपुर रानी
3.	यमुनानगर	1. जगाधरी	1. जगाधरी	1. सढौरा	1. बिलासपुर
		2. बिलासपुर	2. छछरौली	2. मुस्तफाबाद	2. छछरौली
			3. बिलासपुर		3. जगाधरी
			4. रादौर		4. रादौर
					5. सढौरा
					6. मुस्तफाबाद
4.	कुरुक्षेत्र	1. थानेसर	1. थानेसर	1. लाडवा	1. लाडवा
		2. पेहोवा	2. पेहोवा	2. इसमाइलाबाद	2. पेहोवा
		3. शाहबाद	3. शाहबाद	3. बबैन	3. शाहबाद
					4. थानेसर
					5. बबैन
					6. इसमाइलाबाद
5.	कैथल	1. कैथल	1. कैथल	1. सीवन	1. गुहला स्थित चीका
		2. गुहला	2. गुहला	2. राजौंद	2. कैथल
		3. कलायत	3. फतेहपुर पुण्डरी	3. ढाण्ड	3. पुण्डरी
			4. कलायत		4. कलायत
					5. राजौंद
					6. सीवन

हरियाणा का प्रशासनिक ढांचा

हरियाणा में मण्डल, उप-मण्डल, जिला, तहसील, उप-तहसील तथा खण्ड

संख्या 1.7 (जारी) (18-12-2014 को)

क्र. सं.	जिला	उप-मण्डल	तहसील	उप-तहसील	खण्ड
1	2	3	4	5	6
			2 रोहतक मण्डल		
6.	करनाल	1. करनाल	1. करनाल	1. निसिंग	1. घरौंडा
		2. असन्ध	2. असन्ध	2. बल्ला	2. इन्द्री
		3. इन्द्री	3. नीलोखेड़ी	3. निगधु	3. करनाल
			4. इन्द्री		4. नीलोखेड़ी
			5. घरौंडा		5. निसिंग स्थित चीड़ाओ
					6. असन्ध
7.	पानीपत	1. पानीपत	1. पानीपत	1. मडलौडा	1. पानीपत
		2. समालखा	2. समालखा		2. इसराना
			3. इसराना		3. मडलौडा
			4. बापौली		4. समालखा
					5. बापौली
					6. सनौली
8.	सोनीपत	1. सोनीपत	1. सोनीपत	1. खानपुर कला	1. गन्नौर
		2. गोहाना	2. गन्नौर	2. राई	2. खरखौदा
		3. गन्नौर	3. गोहाना		3. राई
		4. खरखौदा	4. खरखौदा		4. सोनीपत
					5. मुण्डलाना
					6. कथूरा
					7. गोहाना
					8. मुरथल
9.	रोहतक	1. रोहतक	1. रोहतक	1. लाखन माजरा	1. कलानौर
		2. महम	2. महम		2. लाखन माजरा
		3. सांपला	3. सांपला		3. महम
			4. कलानौर		4. रोहतक
					5. सांपला
10.	झज्जर	1. झज्जर	1. झज्जर	1. साल्हावास	1. झज्जर
		2. बहादुरगढ़	2. बहादुरगढ़		2. बहादुरगढ़
		3. बेरी	3. बेरी		3. बेरी
			4. मातनहेल		4. साल्हावास
					5. मातनहेल
			3. गुड़गांव मण्डल		
11.	गुडगांव	1. उत्तर गुडगांव	1. गुडगांव		1. फरुख नगर
		2. दक्षिण गुडगांव	2. पटौदी		2. गुडगांव
		3. पटौदी	3. सोहना		3. पटौदी
			4. फरुख नगर		4. सोहना
			5. मानेसर		

हरियाणा का प्रशासनिक ढांचा

हरियाणा में मण्डल, उप-मण्डल, जिला, तहसील, उप-तहसील तथा खण्ड

संख्या 1.7 (जारी) (18-12-2014 को)

क्र. सं.	जिला	उप-मण्डल	तहसील	उप-तहसील	खण्ड
1	2	3	4	5	6
12.	फरीदाबाद	1. फरीदाबाद	1. फरीदाबाद	1. मोहना	1. फरीदाबाद
		2. बल्लबगढ	2. बल्लबगढ	2. तिगांव	2. बल्लबगढ
13.	पलवल	1. पलवल	1. पलवल	1. हसनपुर	1. पलवल
		2. होडल	2. होडल	2. बहीन	2. होडल
		3. हथीन	3. हथीन		3. हसनपुर
					4. हथीन
					5. पृथला
14.	रिवाड़ी	1. रिवाड़ी	1. रिवाड़ी	1. धारुहेड़ा	1. रिवाड़ी
		2. कोसली	2. बावल	2. डहीना	2. खोल स्थित रिवाड़ी
		3. बावल	3. कोसली	3. मनेठी	3. जाटुसाना
				4. नाहड़	4. बावल
					5. नाहड़
15.	महेन्द्रगढ	1. महेन्द्रगढ़	1. महेन्द्रगढ़	1. सतनाली	1. अटेली नांगल
		2. नारनौल	2. नारनौल		2. कनीना
		3. कनीना	1. नांगल चौधरी		3. महेन्द्रगढ़
			4. अटेली		4. नांगल चौधरी
			5. कनीना		5. नारनौल
					6. सिहमा
					7. निजामपुर
					8. सतनाली
16.	मेवात	1. फिरोजपुर झिरका	1. फिरोजपुर झिरका	1. नगीना	1. फिरोजपुर झिरका
		2. नूह	2. पुन्हाना		2. पुनहाना
			3. नूह		3. नगीना
			4. तावडू		4. नूह
					5. तावडू
			4. हिसार मण्डल		
17.	हिसार	1. हिसार	1. हिसार	1. उकलाना मण्डी	1. आदमपुर
		2. हांसी	2. आदमपुर	2. बास	2. बरवाला
		3. बरवाला	3. हांसी	3. बालसमन्द	3. हांसी-I
			4. नारनौंद		4. हांसी-II
			5. बरवाला		5. हिसार-I
					6. हिसार-II
					7. नारनौंद
					8. अग्रोहा
					9. उकलाना

हरियाणा का प्रशासनिक ढांचा

हरियाणा में मण्डल, उप-मण्डल, जिला, तहसील, उप-तहसील तथा खण्ड

संख्या 1.7 (जारी) (18-12-2014 को)

क्र. सं.	जिला	उप-मण्डल	तहसील	उप-तहसील	खण्ड
1	2	3	4	5	6
18.	फतेहबाद	1. फतेहबाद	1. फतेहबाद	1. भूना	1. फतेहबाद
		2. टोहाना	2. टोहाना	2. भट्टू कलां	2. टोहाना
		3. रतिया	3. रतिया	3. जाखल	3. रतिया
				4. कूलां	4. भट्टू कलां
					5. भूना
					6. जाखल
19.	सिरसा	1. सिरसा	1. सिरसा	1. गौरीवाला	1. डबवाली
		2. डबवाली	2. डबवाली	2. कलांवाली	2. बढ़ा गूढ़ा
		3. ऐलनाबाद	3. ऐलनाबाद		3. ऐलनाबाद
		4. कलांवाली	4. रानिया		4. रानिया
			5. नाथूसारी चौपटा		5. सिरसा
					6. औढ़ा
					7. नाथूसारी चौपटा
20.	जीन्द	1. जीन्द	1. जीन्द	1. अलेवा	1. जीन्द
		2. सफीदों	2. सफीदों	2. पिल्लू खेड़ा	2. जुलाना
		3. नरवाना	3. नरवाना	3. उचाना	3. पिल्लू खेड़ा
			4. जुलाना		4. सफीदों
					5. उचाना
					6. नरवाना
					7. अलेवा
21.	भिवानी	1. भिवानी	1. भिवानी	1. बौंद कलां	1. बाढडा
		2. तोशाम	2. बवानी खेड़ा	2. बहल	2. बवानी खेड़ा
		3. दादरी	3. तोशाम		3. भिवानी
		4. लोहारु	4. दादरी		4. दादरी
		5. सिवानी	5. लोहारु		5. बौंद कलां
			6. सिवानी		6. लोहारु
			7. बाढडा		7. तोशाम
					8. कैरु
					9. सिवानी
					10. बहल

हरियाणा का प्रशासनिक ढांचा

हरियाणा में मण्डल, उप-मण्डल, जिला, तहसील, उप-तहसील तथा खण्ड

संख्या 1.7 (समाप्त) (18-12-2014 को)

सारांश	
1. मण्डल	4
2. जिले	21
3. उप-मण्डल	62
4. तहसीले	83
5. उप-तहसीलें	47
6. खण्ड	126

खण्ड - II

हरियाणा के आधारभूत आंकड़े

इस भाग में राज्य से सबंधित आधारभूत आंकड़े दिये गये हैं। ये आंकड़े विभिन्न विभागों से एकत्रित किए गए हैं।

आधारभूत आंकड़े

हरियाणा के आधारभूत आंकड़े

संख्या 2.1

1	2	3
1. क्षेत्रफल	वर्ग कि० मी०	44,212
मण्डल	संख्या	4
जिले	संख्या	21
उप- मण्डल	संख्या	62
तहसीलें	संख्या	83
उप- तहसीलें	संख्या	47
खण्ड	संख्या	126
कस्बे (2011 जनगणना)	संख्या	154*
कुल गांव (2011 जनगणना)	संख्या	6,841
2. जनंसख्या (2011 जनगणना)		
(i.) कुल जनंसख्या	लाख	253.51
पुरुष	लाख	134.95
स्त्रियां	लाख	118.56
(ii.) ग्रामीण जनंसख्या	लाख	165.09
कुल पर प्रतिशतता	प्रतिशत	65.12
(iii.) शहरी जनंसख्या	लाख	88.42
कुल पर प्रतिशतता	प्रतिशत	34.88
(iv.) घनत्व (कुल)	प्रति वर्ग कि० मी०	573
ग्रामीण	प्रति वर्ग कि० मी०	391
शहरी	प्रति वर्ग कि० मी०	4475
(v.) साक्षर तथा पढे लिखे व्यक्ति	लाख	165.99
(vi.) साक्षरता दर@	प्रतिशत	75.6
पुरुष	प्रतिशत	84.1
स्त्रियां	प्रतिशत	65.9
ग्रामीण	प्रतिशत	71.4
शहरी	प्रतिशत	83.1
(vii.) अनुसूचित जातियां (2011 जनगणना)	लाख	51.14
कुल जनंसख्या से अनुसूचित जातियों की प्रतिशतता	प्रतिशत	20.17
ग्रामीण	प्रतिशत	22.53
शहरी	प्रतिशत	15.76

@ 0-6 वर्ष की आयु वर्ग के बच्चों को छोडकर।

* जनगणना कस्बे भी सम्मिलित हैं।

आधारभूत आंकड़े

हरियाणा के आधारभूत आंकड़े

संख्या 2.1

1	2	3
(viii.) अनुसूचित जाति की साक्षरता दर (2011 जनगणना)	प्रतिशत	66.85
पुरुष	प्रतिशत	75.93
स्त्रियां	प्रतिशत	56.65
ग्रामीण	प्रतिशत	65.75
शहरी	प्रतिशत	75.10
(ix.) दस वर्षीय प्रतिशत वृद्धि (2011 जनगणना)	प्रतिशत	19.90
ग्रामीण	प्रतिशत	9.85
शहरी	प्रतिशत	44.59
(x.) कुल कार्यकर्ता (मुख्य + सीमान्त) (2011 जनगणना)	संख्या	8916508
मुख्य कार्यकर्ता	संख्या	7015283
सीमान्त कार्यकर्ता	संख्या	1901225
गैर कार्यकर्ता	संख्या	16434954
(xi.) 0-6 आयु समुह की जनंसख्या (2011 जनगणना)	संख्या	3380721
पुरुष	संख्या	1843109
स्त्रियां	संख्या	1537612
ग्रामीण	संख्या	2285112
शहरी	संख्या	1095609
(xii.) भारत की जनंसख्या से राज्य की जनसंख्या का प्रतिशत	प्रतिशत	2.09
(xiii.) भारत के क्षेत्रफल से राज्य के क्षेत्रफल का प्रतिशत	प्रतिशत	1.34
3. जलवायु (2012)		
औसत वर्षा	सै० मी०	45.74
4. कृषि 2012-13 (अ)		
बोया गया निवल क्षेत्र	000 हैक्टेयर	3,513
एक से अधिक बार बोया गया क्षेत्र	000 हैक्टेयर	2,8 63
कुल काश्त अधीन क्षेत्र	000 हैक्टेयर	6,376
फसलों का उत्पादन —		
(i) कुल खाद्यान्न	000 टन	16,069
(ii) कुल दालें	000 टन	285.6
(iii) कुल अनाज	000 टन	16,354.6
(iv) कुल तेल बीज	000 टन	970

अ —अनन्तिम।

आधारभूत आंकड़े

हरियाणा के आधारभूत आंकड़े

संख्या 2.1 (जारी)

1	2	3
मुख्य फसलों के अधीन क्षेत्र, उत्पादन तथा उपज		
चावल		
क्षेत्र	000 हैक्टेयर	1,206.3
उत्पादन	000 टन	3,941
उपज	कि० मी० प्रति हैक्टेयर	3,268
गेहूं		
क्षेत्र	000 हैक्टेयर	2,496.9
उत्पादन	000 टन	11,117
उपज	कि० मी० प्रति हैक्टेयर	4,452
बाजरा		
क्षेत्र	000 हैक्टेयर	410.7
उत्पादन	000 टन	791
उपज	कि० मी० प्रति हैक्टेयर	1,925
जौं		
क्षेत्र	000 हैक्टेयर	47.7
उत्पादन	000 टन	167
उपज	कि० मी० प्रति हैक्टेयर	3,479
मक्की		
क्षेत्र	000 हैक्टेयर	9.9
उत्पादन	000 टन	26
उपज	कि० मी० प्रति हैक्टेयर	2,600
गन्ना		
क्षेत्र	000 हैक्टेयर	100.9
उत्पादन*	000 टन	744
उपज*	कि० मी० प्रति हैक्टेयर	7,426
तोरिया तारामीरा, तथा सरसों		
क्षेत्र	000 हैक्टेयर	558.3
उत्पादन	000 टन	959.3
उपज	कि० मी० प्रति हैक्टेयर	1,722
कपास		
क्षेत्र	000 हैक्टेयर	592.6
उत्पादन	000 गांठे**	2,378
उपज	कि० मी० प्रति हैक्टेयर	---
ट्रैक्टर	संख्या	2,71,729(2013-14)

* गुड़ के रूप में।

** 170 किलोग्राम की प्रत्येक गांठ।

आधारभूत आंकड़े

हरियाणा के आधारभूत आंकड़े

संख्या 2.1 (जारी)

1	2	3
5. सिंचाई (2012-13)		
सिंचित निवल क्षेत्र —		
सरकारी नहरें	000 हैक्टेयर	1,345
कुएं / नलकूप	000 हैक्टेयर	1,757
अन्य	000 हैक्टेयर	-
जोड	000 हैक्टेयर	3102
कुल सिंचित क्षेत्र	000 हैक्टेयर	5,672
टयूबवैल तथा पम्पिंग सैट	संख्या	7,72,310(2013-14) (अ)
6. वन (2013-14) (अ)		
वनों के अधीन क्षेत्र	वर्ग कि० मी०	1,770
7. पशु-पालन (2013-14)		
पशु चिकित्सालय	संख्या	944
पशु चिकित्सा डिस्पैंसरी	संख्या	1,814
मछली पालन के लिये सम्भृत क्षेत्र	हैक्टेयर	16,922
विकसित गौशालाओ की संख्या	संख्या	307
8. बिजली (2013-14)		
बिक्री के लिये उपलब्ध बिजली	लाख किलोवाट	3,97,760
बिजली की खपत	लाख किलोवाट	2,88,608.72
प्रति व्यक्ति बेची गई इकाईयां	किलोवाट	1,138
9. उद्योग (2013)		
रजिस्टर्ड कार्यकारी फैक्टरियों	संख्या	11,265
कार्यकारी फैक्टरियों में नियुक्त कार्यकर्ताओं की अनुमानित संख्या	000 संख्या	836
10. चिकित्सा और स्वास्थ्य (2013-14)		
अस्पताल, डिस्पैंसरियां एवं स्वास्थ्य केन्द्र	संख्या	3,433 (अ)
आयुर्वेदिक, युनानी तथा होम्योपैथिक संस्थाएं	संख्या	549
इलाज किये गये रोगी** (2012-13)	लाख	153.96
उपलब्ध बिस्तर (2012-13)	संख्या	10,048

** 31 दिसम्बर को।

अ—अनन्तिम।

आधारभूत आंकड़े

हरियाणा के आधारभूत आंकड़े

संख्या 2.1 (समाप्त)

1	2	3
11. शिक्षा (2012-13)		
विश्वविद्यालय	संख्या	24
महाविद्यालय	संख्या	903
उच्च / वरिष्ठ माध्यमिक विद्यालय	संख्या	7,338
माध्यमिक विद्यालय	संख्या	4,102
प्राथमिक विद्यालय (पूर्व प्राथमिक सहित)	संख्या	10,112 (2012-13)
मान्यता प्राप्त विद्यालयों में छात्र	लाख	53.41
मान्यता प्राप्त विद्यालयों में अध्यापक	संख्या	1,56,410
12. सहकारिता (2013-14)		
सभी प्रकार की समितियां	संख्या	29,158
सदस्यता	लाख	55.69
13. परिवहन (2013-14) (अ)		
हरियाणा राज्य परिवहन की बसें	संख्या	3,844
प्रति किलोमीटर कुल लाभ	पैसा	(–)674
14. सड़कें (2013-14) (अ)		
पक्की सडकें (लोक निर्माण विभाग)	किलोमीटर	24,024
पक्की सड़कों से जुड़े हुए गांव	संख्या	6,759
15. वाणिज्यिक बैंक (31-3-2014)		
अनुसूचित बैंक	संख्या	3,801
16. विविध		
डाकघर (2013-14) (अ)	संख्या	2,673
टैलीफोन केन्द्र (2013-14)	संख्या	1,037
संगठित क्षेत्र में कुल रोजगार (31-3-2013)	लाख	7.70 (अ)
पुलिस थाने (31-12-2013)	संख्या	269
हरियाणा राज्य विधान सभा की सीटें	संख्या	90
लोक सभा की सीटें	संख्या	10

अ—अनन्तिम ।

खण्ड - III

क्षेत्रफल तथा जनसंख्या

इस खण्ड में हरियाणा राज्य के 1961, 1971, 1981, 1991, 2001 तथा 2011 की जनगणना के अनुसार क्षेत्रफल तथा जनसंख्या से संबंधित आकड़े दिये गये हैं।

हरियाणा राज्य के 1 नवम्बर, 1966 को पृथक राज्य के रुप में अस्तित्व में आने के समय 7 जिले नामत: अम्बाला, करनाल, रोहतक, गुडगांव, महेन्द्रगढ, हिसार एवम् जींद थे। इसके पश्चात् समय-समय पर नये जिले घोषित करने के परिणामस्वरुप जिलों की सीमाएं पुनर्गठित की जाती रही है। अब तक जो नये जिले घोषित किए जा चुके हैं उनका विवरण इस प्रकार हैं :

क्र० सं०	जिला	अस्तित्व में आने की तिथि
1.	भिवानी	22 दिसम्बर, 1972
2.	सोनीपत	22 दिसम्बर, 1972
3.	कुरुक्षेत्र	23 जनवरी, 1973
4.	सिरसा	26 अगस्त, 1975
5.	फरीदाबाद	2 अगस्त, 1979
6.	यमुनानगर	1 नवम्बर, 1989
7.	कैथल	1 नवम्बर, 1989
8.	पानीपत	1 नवम्बर, 1989
9.	रिवाड़ी	1 नवम्बर, 1989
10.	पंचकूला	15 अगस्त, 1995
11.	झज्जर	15 जुलाई, 1997
12.	फतेहाबाद	15 जुलाई, 1997
13.	मेवात	4 अप्रैल, 2005
14.	पलवल	13 अगस्त, 2008

जिला पानीपत को 24 जुलाई, 1991 को जारी की गई अधिसूचना के अनुसार समाप्त करके जिला करनाल में सम्मिलित कर दिया गया था परन्तु 31 दिसम्बर, 1991 की अधिसूचना के अनुसार 1-1-1992 से जिला पानीपत पुन: गठित कर दिया गया।

मेवात जिला 4. 4. 2005 में तथा पलवल जिला 13. 8. 2008 से अस्तित्व में आया है व इन जिलों की सूचना जहाँ अलग अलग से नहीं दर्शाई है, वहाँ यह सूचना पुराने जिलों में समिम्लित है।

ये आकड़े भारत की जनगणना 1961, भारत की जनगणना, 1971, भारत की जनगणना, 1981, भारत की जनगणना 1991 तथा भारत की जनगणना 2001 व भारत की जनगणना 2011 अन्तिम जनंसख्या योग : प्रारम्भिक जनगणना सारांश की संक्षिप्त व्याख्या से लिये गये हैं।

सारणी 3.1 में जिलावार तथा तहसीलवार क्षेत्रफल व जनंसख्या दी गई है।

सारणी 3.2 में 1901 से 2011 तक हरियाणा की जनंसख्या वृद्धि दर्शाती है।

सारणी 3.3 में 2001 से 2011 तक हरियाणा की जिलावार जनंसख्या वृद्धि दर्शाती हैं।

सारणी 3.4 में जनगणना 2001 व 2011 के अनुसार गांवो और नगरों की संख्या दी गई है।

सारणी 3.5 में 2011 जनगणना अनुसार जिलावार क्षेत्र, जनंसख्या, जनंसख्या घनत्व व लिंग अनुपात दर्शाया गया है।

सारणी 3.6 में ग्रामीण तथा शहरी जनंसख्या (लिंग अनुसार) की सूचना दी गई है।

सारणी 3.7 में तहसीलवार, जनंसख्या, गांवो और नगरों की संख्या दी गई है।

सारणी 3.8 में खण्डवार जनंसख्या तथा गांवो की संख्या दी गई है।

सारणी 3.9 में ग्रामीण तथा शहरी परिवारों की संख्या दी गई है।

सारणी 3.10 में जनंसख्या घरों के उपयोग को दर्शाती है।

सारणी 3.11 में विभिन्न जनंसख्या स्तरों द्वारा वर्गीकृत गांव दिखाये गये हैं।

सारणी 3.12 में विभिन्न जनंसख्या स्तरों द्वारा वर्गीकृत शहर दिखाये गये हैं।

सारणी 3.13 में नगरों का क्षेत्रफल, जनंसख्या तथा धनत्व दर्शाये गये हैं।

सारणी 3.14 में नगरों में जनंसख्या की प्रवृति दी गई है।

सारणी 3.15 में एक लाख व अधिक जनंसख्या वाले नगर / शहरी समूह की सूचना दी गई है।

सारणी 3.16 में जिलावार ग्रामीण तथा शहरी कार्यकर्ता तथा गैर-कार्यकर्ता की सूचना दी गई है।

सारणी 3.17 औद्योगिक श्रेणियों में कार्यकर्ताओं की संख्या व प्रतिशत वितरण दिखाती है।

सारणी 3.18 में बृहद औद्योगिक श्रेणियों में वर्गीकृत कार्यकर्ताओं की जनंसख्या जिलावार दी गई है।

सारणी 3.19 में आयु वर्ग के आधार पर जनंसख्या का विवरण दिया गया है।

सारणी 3.20 में धर्म के आधार पर जनंसख्या का वितरण दिया गया है।

सारणी 3.21 में जिलावार विभिन्न भाषाओं को प्रयुक्त करने वाली जनंसख्या दर्शायी गई है।

सारणी 3.22 में अनुसूचित जातियों से संबंधित जनंसख्या दी गई है।

सारणी 3.23 में बृहद औद्योगिक श्रेणियों में वर्गीकृत काम करने वाली अनुसूचित जातियों की जनंसख्या दी गई है।

सारणी 3.24 में जिलावार साक्षर तथा पड़े लिखे व्यक्तियों की संख्या दी गई है।

सारणी 3.25 में केवल अनुसूचित जातियों से संबंधित साक्षर तथा पढ़े लिखे व्यक्तियों की संख्या दी गई है।

सारणी 3.26 जिलावार विकलांग जनंसख्या का वर्गीकरण अपंगता के आधार पर दर्शाती है।

सारणी 3.27 में भारत में विभिन्न राज्यों का क्षेत्रफल तथा जनंसख्या की सूचना दी गई है।

सारणी 3.28 में भारत के विभिन्न राज्यों में जनगणना के अनुसार कार्य करने वालों की जनंसख्या की सूचना दी गई है।

सारणी 3.29 में राज्यवार अनुसूचित जातियों की जनंसख्या, साक्षरता तथा कार्य करने वालों की जनगणना के अनुसार संख्या दी गई है।

सारणी 3.30 तथा 3.31 में हरियाणा की अनुमानित जनसंख्या दी गई है।

सारणी 3.32 में भारत में राज्यवार अनुमानित जनसंख्या दी गई है।

सारणी 3.33 में भारत में धार्मिक समुदायों के अनुसार जनसंख्या दी गई है।

सारणी 3.34 में भारत में अनुसूचित जातियों तथा अनुसूचित जनजातियों की जनसंख्या दी गई है।

क्षेत्रफल तथा जनसंख्या

हरियाणा का क्षेत्रफल तथा जनसंख्या : 2011

संख्या 3.1

जिला/तहसील		क्षेत्रफल (वर्ग कि. मी.)	जनसंख्या (संख्या में)		
			देहाती	शहरी	जोड़
	1	2	3	4	5
1.	जिला अम्बाला	1,574.00	11,28,350	6,27,576	5,00,774
	(i) नारायणगढ़	477.67	2,28,747	1,97,785	30,962
	(ii) अम्बाला	704.34	6,55,564	2,15,397	4,40,167
	(iii) बराड़ा	330.28	2,44,039	2,14,394	29,645
2.	जिला पंचकूला	898.00	5,61,293	2,48,063	3,13,230
	(i) कालका	153.98	1,68,073	94,154	73,919
	(ii) पंचकूला	633.06	3,93,220	1,53,909	2,39,311
3.	जिला यमुनानगर	1,768.00	12,14,205	7,41,376	4,72,829
	(i) जगाधरी	1,256.55	8,53,533	4,17,788	4,35,745
	(ii) छछरौली	455.58	1,74,168	1,63,635	10,533
	(iii) बिलासपुर	*	1,86,504	1,59,953	26,551
4.	जिला कुरुक्षेत्र	1,530.00	9,64,655	6,85,430	2,79,225
	(i) थानेसर	891.40	5,79,172	3,95,133	1,84,039
	(ii) पेहवा	517.16	2,55,307	2,02,728	52,579
	(iii) शाहबाद	277.13	1,30,176	87,569	42,607
5.	जिला कैथल	2,317.00	10,74,304	8,38,293	2,36,011
	(i) गुहला	575.06	1,95,251	1,56,299	38,952
	(ii) कैथल	1,695.34	6,41,973	4,78,398	1,63,575
	(iii) फतेहपुर पुण्डरी	*	2,37,080	2,03,596	33,484
6.	जिला करनाल	2,520.00	15,05,324	10,50,514	4,54,810
	(i) करनाल	864.09	7,14,328	3,85,828	3,28,500
	(ii) असन्ध	498.25	2,33,204	2,06,079	27,125
	(iii) नीलोखेड़ी	399.33	2,07,101	1,63,219	43,882
	(iv) इन्द्री	342.43	1,62,593	1,45,106	17,487
	(v) घरौंडा	349.90	1,88,098	1,50,282	37,816
7.	जिला पानीपत	1,268.00	12,05,437	6,50,352	5,55,085
	(i) पानीपत	521.10	7,91,634	2,76,259	5,15,375
	(ii) इसराना	331.41	1,08,196	1,08,196	-
	(iii) समालखा	449.20	3,05,607	2,65,897	39,710
8.	जिला सोनीपत	2,122.00	14,50,001	9,96,637	4,53,364
	(i) गन्नौर	301.04	2,06,889	1,71,286	35,603
	(ii) सोनीपत	761.77	7,10,183	3,83,181	3,27,002
	(iii) गोहाना	802.14	3,72,034	3,06,326	65,708
	(iv) खरखौदा	299.16	1,60,895	1,35,844	25,051

क्षेत्रफल तथा जनसंख्या

हरियाणा का क्षेत्रफल तथा जनसंख्या : 2011

संख्या 3.1 (जारी)

1		2	3	4	5
9.	जिला रोहतक	1,745.00	10,61,204	6,15,040	4,46,164
	(i) महम	510.76	2,03,050	1,82,566	20,484
	(ii) रोहतक	1,138.06	7,34,328	3,29,211	4,05,117
	(iii) सांपला	*	1,23,826	1,03,263	20,563
10.	जिला झज्जर	1,834.00	9,58,405	7,15,066	2,43,339
	(i) झज्जर	1,030.78	2,58,595	2,08,862	49,733
	(ii) बहादुरगढ़	511.38	4,03,746	2,26,074	1,77,672
	(iii) बेरी	355.99	1,55,791	1,39,857	15,934
	(iv) मातनहेल	*	1,40,273	1,40,273	-
11.	जिला फरीदाबाद	741.00	18,09,733	3,70,878	14,38,855
	(i) फरीदाबाद	422.25	15,94,839	1,60,275	14,34,564
	(ii) बल्लबगढ़	320.65	2,14,894	2,10,603	4,291
12.	जिला गुड़गांव	1,258.00	15,14,432	4,72,179	10,42,253
	(i) पटौदी	177.39	1,20,012	78,688	41,324
	(ii) गुड़गांव	738.82	9,77,337	67,331	9,10,006
	(iii) सोहना	336.86	1,65,629	1,11,667	53,962
	(iv) मानेसर	*	1,16,606	93,158	23,448
	(v) फारूख नगर	*	1,34,848	1,21,335	13,513
13.	जिला रिवाड़ी	1,594.00	9,00,332	6,66,902	2,33,430
	(i) बावल	265.45	1,30,050	1,13,274	16,776
	(ii) रिवाड़ी	990.91	6,42,872	4,36,188	2,06,684
	(iii) कोसली	270.18	1,27,410	1,17,440	9,970
14.	जिला महेन्द्रगढ़	1,899.00	9,22,088	7,89,233	1,32,855
	(i) महेन्द्रगढ़	978.80	4,04,381	3,62,264	42,117
	(ii) नारनौल	952.61	5,17,707	4,26,969	90,738
15.	जिला भिवानी	4,778.00	16,34,445	13,13,123	3,21,322
	(i) बवानी खेड़ा	361.53	1,27,035	1,06,746	20,289
	(ii) भिवानी	998.56	5,53,698	3,57,641	1,96,057
	(iii) चरखीदादरी	1,370.59	3,84,192	3,27,855	56,337
	(iv) लोहारू	681.75	1,59,787	1,45,850	13,937
	(v) तोशाम	744.68	1,91,466	1,75,907	15,559
	(vi) सिवानी	496.71	1,00,183	81,040	19,143
	(vii) बादड़ा	*	1,18,084	1,18,084	-
16.	जिला जीन्द	2,702.00	13,34,152	10,28,569	3,05,583
	(i) नरवाना	1,155.14	4,84,321	4,05,416	78,905
	(ii) जीन्द	791.67	4,76,794	3,09,202	1,67,592
	(iii) सफीदों	529.91	253,629	2,13,298	40,331
	(iv) जुलाना	269.48	1,19,408	1,00,653	18,755

POPULATION IN HARYANA
(In Lakhs)

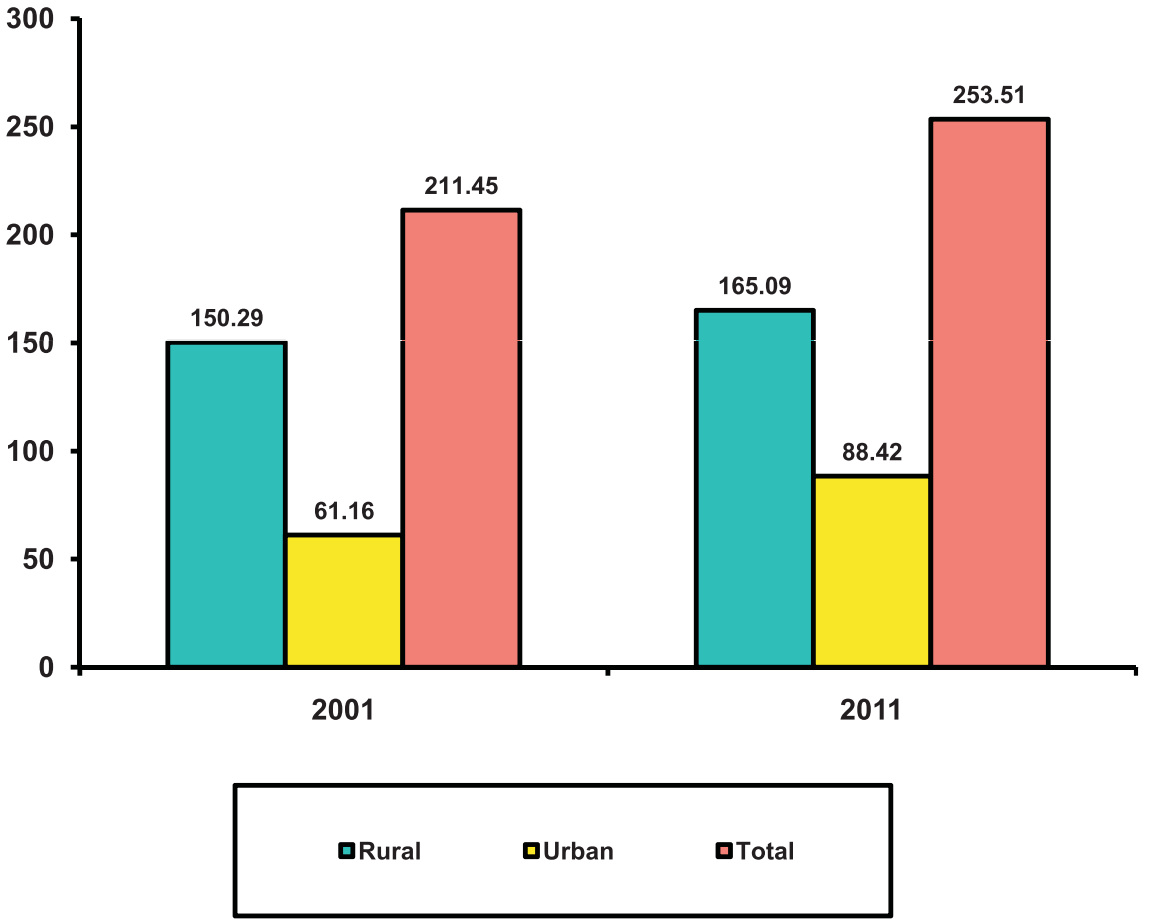

DENSITY IN HARYANA

DENSITY (PER SQ.K.M.)

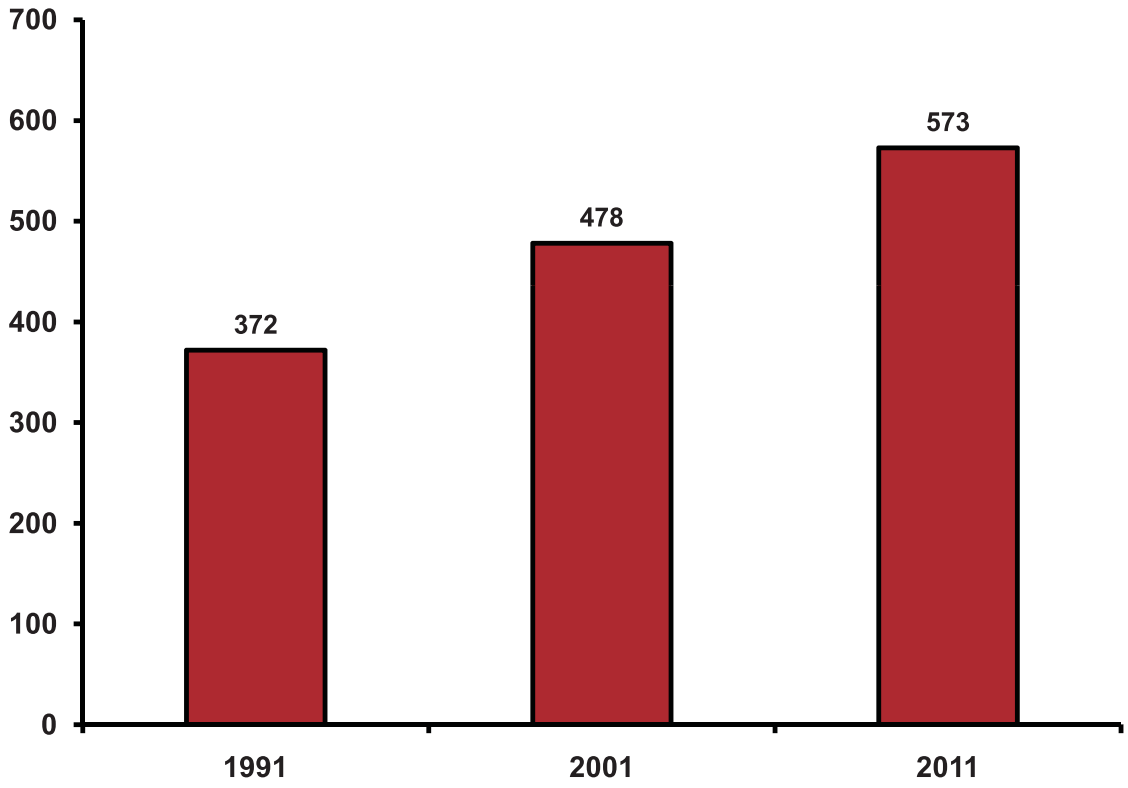

क्षेत्रफल तथा जनसंख्या

हरियाणा का क्षेत्रफल तथा जनसंख्या : 2011

संख्या 3.1 (समाप्त)

1		2	3	4	5
17.	जिला हिसार	3,983.00	17,43,931	11,90,443	5,53,488
	(i) हिसार	2,278.82	10,69,309	6,45,364	4,23,945
	(ii) हांसी	919.64	3,86,790	3,00,020	86,770
	(iii) नारनौंद	409.98	1,40,880	1,23,638	17,242
	(iv) आदमपुर	481.96	1,46,952	1,21,421	25,531
18.	जिला फतेहाबाद	2,538.00	9,42,011	7,62,423	1,79,588
	(i) फतेहाबाद	1,415.68	4,98,697	4,27,920	70,777
	(ii) रतिया	510.77	1,79,550	1,42,398	37,152
	(iii) टोहाना	600.50	2,63,764	1,92,105	71,659
19.	जिला सिरसा	4,277.00	12,95,189	9,75,941	3,19,248
	(i) डबवाली	1,057.33	2,69,929	2,17,056	52,873
	(ii) सिरसा	2,132.26	7,17,330	5,12,701	2,04,629
	(iii) रानियां	623.47	1,75,664	1,50,541	25,123
	(iv) ऐलनाबाद	436.88	1,32,266	95,643	36,623
20.	जिला मेवात	1507.00	10,89,263	9,65,157	1,24,106
	(i) पुन्हाना	290.15	2,91,978	2,54,632	37,346
	(ii) नूँह	463.70	2,87,101	2,65,114	21,987
	(iii) तावडू	225.19	1,66,778	1,38,172	28,606
	(iv) फिरोजपुर झिरका	521.050	3,43,406	3,07,239	36,167
21.	जिला पलवल	1,359.00	10,42,708	8,06,164	2,36,544
	(i) पलवल	631.94	5,06,253	3,45,842	1,60,411
	(ii) हथीन	359.34	2,69,015	2,54,594	14,421
	(iii) होडल	376.75	2,67,440	2,05,728	61,712
	जोड़	**44,212.00**	**2,53,51,462**	**1,65,09,359**	**88,42,103**

प्राप्ति स्थान : निदेशक जनगणना कार्य, हरियाणा।

Total area for the State and districts represents 'Geographical Area' figures (provisional) supplied by the Surveyor General of India. The area of the tahsils will not tally with the districts figures because the former represent total reported area according to the Director of Land Records.

(अ)—अनन्तिम।

क्षेत्रफल तथा जनंसख्या

1901-2011 में हरियाणा की जनसंख्या में वृद्धि

संख्या 3.2

वर्ष	जनसंख्या	जनसंख्या में भिन्नता	दस वर्षीय प्रतिशत वृद्धि	पुरुष	स्त्री	लिंग अनुपात
1	2	3	4	5	6	7
1901	46,23,064	—	—	24,76,390	21,46,674	867
1911	41,74,677	(–) 4,48,387	(–)9.70	22,74,909	18,99,768	835
1921	42,55,892	81,215	1.95	23,07,985	19,47,907	844
1931	45,59,917	3,04,025	7.14	24,73,228	20,86,689	844
1941	52,72,829	7,12,912	15.63	28,21,783	24,51,046	869
1951	56,73,597	4,00,768	7.60	30,31,612	26,41,985	871
1961	75,90,524	19,16,927	33.79	40,62,787	35,27,737	868
1971	1,00,36,431	24,45,907	32.22	53,77,044	46,59,387	867
1981	1,29,22,119	28,85,688	28.75	69,09,679	60,12,440	870
1991	1,64,63,648	35,41,529	27.41	88,27,474	76,36,174	865
2001	2,11,44,564	46,80,916	28.43	1,13,63,953	97,80,611	861
2011	2,53,51,462	42,06,898	19.90	1,34,94,734	1,18,56,728	879

प्राप्ति स्थान : निदेशक, जनगणना कार्य, हरियाणा ।

क्षेत्रफल तथा जनसंख्या

2001 से ज़िलावार जनसंख्या में वृद्धि

संख्या 3.3

जिला	जनसंख्या 2011(अ)	जनसंख्या 2001	जनसंख्या में भिन्नता 2001—2011	प्रतिशत वृद्धि 2001—2011
1	2	3	4	5
अम्बाला	11,28,350	10,14,411	1,13,939	11.23
पंचकूला	5,61,293	4,68,411	92,882	19.83
यमुनानगर	12,14,205	10,41,630	1,72,575	16.57
कुरुक्षेत्र	9,64,655	8,25,454	1,39,201	16.86
कैथल	10,74,304	9,46,131	1,28,173	13.55
करनाल	15,05,324	12,74,183	2,31,141	18.14
पानीपत	12,05,437	9,67,449	2,37,988	24.60
सोनीपत	14,50,001	12,79,175	1,70,826	13.35
रोहतक	10,61,204	9,40,128	1,21,076	12.88
झज्जर	9,58,405	8,80,072	78,333	8.90
फरीदाबाद	18,09,733	13,65,465	4,44,268	32.54
पलवल	10,42,708	8,29,121	2,13,587	25.76
गुड़गांव	15,14,432	8,70,539	6,43,893	73.14
मेवात	10,89,263	7,89,750	2,99,513	38.65
रिवाड़ी	9,00,332	7,65,351	1,34,981	17.64
महेन्द्रगढ़	9,22,088	8,12,521	1,09,567	13.48
भिवानी	16,34,445	14,25,022	2,09,423	14.70
जीन्द	13,34,152	11,89,827	1,44,325	12.13
हिसार	17,43,931	15,37,117	2,06,814	13.45
फतेहाबाद	9,42,011	8,06,158	1,35,853	16.85
सिरसा	12,95,189	11,16,649	1,78,540	15.99
जोड़	**2,53,51,462**	**2,11,44,564**	**42,06,898**	**19.90**

प्राप्ति स्थान : निदेशक जनगणना कार्य, हरियाणा।

क्षेत्रफल तथा जनसंख्या

2001 तथा 2011(अ) की जनगणना में हरियाणा में गांवों और नगरों की संख्या

संख्या 3.4

जिला	गांवों की संख्या						नगरों की संख्या	
	2001 जनगणना			2011 जनगणना			2001	2011
	आबाद	गैर आबाद	जोड़	आबाद	गैर आबाद	जोड़		
1	2	3	4	5	6	7	8	9
अम्बाला	482	11	493	461	9	470	6	15
पंचकूला	224	12	236	206	13	219	4	8
यमुनानगर	613	26	639	611	25	636	11	12
कुरुक्षेत्र	407	9	416	407	8	415	4	5
कैथल	270	—	270	267	2	269	4	4
करनाल	422	12	434	417	17	434	7	8
पानीपत	179	13	192	176	10	186	6	12
सोनीपत	323	13	336	319	13	332	4	8
रोहतक	146	1	147	136	7	143	3	5
झज्जर	247	13	260	247	13	260	5	5
फरीदाबाद	333	13	346	144	5	149	6	3
पलवल	—	—	—	268	12	280	—	6
गुड़गांव	271	10	281	229	13	242	12	9
मेवात	503	28	531	412	27	439	—	8
रिवाड़ी	397	13	410	389	14	403	4	9
महेन्द्रगढ़	368	2	370	369	1	370	5	5
भिवानी	437	7	444	442	2	444	6	6
जीन्द	306	1	307	302	4	306	5	6
हिसार	272	3	275	268	1	269	5	11
फतेहाबाद	243	—	243	245	—	245	4	4
सिरसा	321	4	325	327	3	330	5	5
जोड़	**6,764**	**191**	**6,955**	**6,642**	**199**	**6,841**	**106**	**154**

प्राप्ति स्थान : निदेशक जनगणना कार्य, हरियाणा।

क्षेत्रफल तथा जनसंख्या

जिलावार क्षेत्रफल तथा जनसंख्या : 2011(अ)

संख्या 3.5

जिला	क्षेत्रफल वर्ग किलोमीटर में	जनसंख्या (2011)			प्रति वर्ग किलोमीटर में व्यक्ति	प्रति 1000 पुरुषों पर स्त्रियां
		पुरुष	स्त्रियां	जोड़		
1	2	3	4	5	6	7
अम्बाला	1,574	5,98,703	5,29,647	11,28,350	717	885
पंचकूला	898	2,99,679	2,61,614	5,61,293	625	873
यमुनानगर	1,768	6,46,718	5,67,487	12,14,205	687	877
कुरुक्षेत्र	1,530	5,10,976	4,53,679	9,64,655	630	888
कैथल	2,317	5,71,003	5,03,301	10,74,304	464	881
करनाल	2,520	7,97,712	7,07,612	15,05,324	597	887
पानीपत	1,268	6,46,857	5,58,580	12,05,437	951	864
सोनीपत	2,122	7,81,299	6,68,702	14,50,001	683	856
रोहतक	1,745	5,68,479	4,92,725	10,61,204	608	867
झज्जर	1,834	5,14,667	4,43,738	9,58,405	523	862
फरीदाबाद	741	9,66,110	8,43,623	18,09,733	2442	873
पलवल	1,359	5,54,497	4,88,211	10,42,708	767	880
गुड़गांव	1,258	8,16,690	6,97,742	15,14,432	1204	854
मेवात	1,507	5,71,162	5,18,101	10,89,263	723	907
रिवाड़ी	1,594	4,74,335	4,25,997	9,00,332	565	898
महेन्द्रगढ़	1,899	4,86,665	4,35,423	9,22,088	486	895
भिवानी	4,778	8,66,672	7,67,773	16,34,445	342	886
जीन्द	2,702	7,13,006	6,21,146	13,34,152	494	871
हिसार	3,983	9,31,562	8,12,369	17,43,931	438	872
फतेहाबाद	2,538	4,95,360	4,46,651	9,42,011	371	902
सिरसा	4,277	6,82,582	6,12,607	12,95,189	303	897
जोड़ 2011	**44,212**	**1,34,94,734**	**1,18,56,728**	**2,53,51,462**	**573**	**879**
2001	**44,212**	**1,13,63,953**	**97,80,611**	**2,11,44,564**	**478**	**861**

प्राप्ति स्थान : निदेशक जनगणना कार्य, हरियाणा।

अ—अनन्तिम ।

क्षेत्रफल तथा जनसंख्या

हरियाणा में लिंग अनुसार ग्रामीण तथा शहरी जनसंख्या : 2011

संख्या 3.6

जिला	जनसंख्या						कुल जनसंख्या पर देहाती जनसंख्या की प्रतिशतता
	देहाती			शहरी			
	जोड़	पुरुष	स्त्रियां	जोड़	पुरुष	स्त्रियां	
1	2	3	4	5	6	7	8
अम्बाला	6,27,576	3,31,703	2,95,873	5,00,774	2,67,000	2,33,774	55.62
पंचकूला	2,48,063	1,33,153	1,14,910	3,13,230	1,66,526	1,46,704	44.19
यमुनानगर	7,41,376	3,93,957	3,47,419	4,72,829	2,52,761	2,20,068	61.06
कुरुक्षेत्र	6,85,430	3,61,020	3,24,410	2,79,225	1,49,956	1,29,269	71.05
कैथल	8,38,293	4,45,931	3,92,362	2,36,011	1,25,072	1,10,939	78.03
करनाल	10,50,514	5,57,110	4,93,404	4,54,810	2,40,602	2,14,208	69.79
पानीपत	6,50,352	3,49,642	3,00,710	5,55,085	2,97,215	2,57,870	53.95
सोनीपत	9,96,637	5,38,750	4,57,887	4,53,364	2,42,549	2,10,815	68.73
रोहतक	6,15,040	3,32,034	2,83,006	4,46,164	2,36,445	2,09,719	57.96
झज्जर	7,15,066	3,84,219	3,30,847	2,43,339	1,30,448	1,12,891	74.61
फरीदाबाद	3,70,878	1,98,103	1,72,775	14,38,855	7,68,007	6,70,848	20.49
पलवल	8,06,164	4,28,907	3,77,257	2,36,544	1,25,590	1,10,954	77.31
गुड़गांव	4,72,179	2,51,462	2,20,717	10,42,253	5,65,228	4,77,025	31.18
मेवात	9,65,157	5,06,086	4,59,071	1,24,106	65,076	59,030	88.61
रिवाड़ी	6,66,902	3,49,710	3,17,192	2,33,430	1,24,625	1,08,805	74.07
महेन्द्रगढ़	7,89,233	4,16,358	3,72,875	1,32,855	70,307	62,548	85.59
भिवानी	13,13,123	6,96,212	6,16,911	3,21,322	1,70,460	1,50,862	80.34
जीन्द	10,28,569	5,50,519	4,78,050	3,05,583	1,62,487	1,43,096	77.10
हिसार	11,90,443	6,34,139	5,56,304	5,53,488	2,97,423	2,56,065	68.26
फतेहाबाद	7,62,423	4,00,814	3,61,609	1,79,588	94,546	85,042	80.94
सिरसा	9,75,941	5,14,177	4,61,764	3,19,248	1,68,405	1,50,843	75.35
जोड़ 2011	**1,65,09,359**	**87,74,006**	**77,35,353**	**88,42,103**	**47,20,728**	**41,21,375**	**65.12**
2001	**1,50,29,260**	**80,52,988**	**69,76,272**	**61,15,304**	**33,10,965**	**28,04,339**	**71.08**

प्राप्ति स्थान : निदेशक जनगणना कार्य, हरियाणा।

क्षेत्रफल तथा जनसंख्या

हरियाणा में तहसीलवार जनसंख्या व गांवों तथा नगरों की संख्या : 2011

संख्या 3.7

जिला/तहसील	शहरी जनसंख्या			गांवों की संख्या (2011)	नगरों की संख्या (2011)
	जोड़	पुरुष	स्त्रियां		
1	2	3	4	5	6
अम्बाला					
नारायणगढ़	30,962	16,387	1,45,75	170	3
अम्बाला	4,40,167	2,34,966	2,05,201	164	10
बराड़ा	29,645	15,647	13,998	136	2
जोड़	**5,00,774**	**2,67,000**	**2,33,774**	**470**	**15**
पंचकूला					
कालका	73,919	39542	34,377	99	3
पंचकूला	2,39,311	126984	1,12,327	120	5
जोड़	**3,13,230**	**166526**	**1,46,704**	**219**	**8**
यमुनानगर					
जगाधरी	4,35,745	2,33,322	2,02,423	305	9
छछरौली	10,533	5,529	5,004	151	1
बिलासपुर	26,551	13,910	12,641	180	2
जोड़	**4,72,829**	**2,52,761**	**2,20,068**	**636**	**12**
कुरुक्षेत्र					
शाहबाद	42,607	22,913	19,694	63	1
पेहवा	52,579	27,704	24,875	110	2
थानेसर	1,84,039	99,339	84,700	242	2
जोड़	**2,79,225**	**1,49,956**	**1,29,269**	**415**	**5**
कैथल					
गुहला	38,952	20,610	18,342	89	1
कैथल	1,63,575	86,728	76,847	128	2
फतेहपुर पुण्डरी	33,484	17,734	15,750	52	1
जोड़	**2,36,011**	**1,25,072**	**1,10,939**	**269**	**4**
करनाल					
नीलोखेड़ी	43,882	23,217	20,665	76	2
इन्द्री	17,487	9,199	8,288	108	1
करनाल	3,28,500	1,73,882	1,54,618	141	3
असन्ध	27,125	14,385	12,740	54	1
घरौंडा	37,816	19,919	17,897	55	1
जोड़	**4,54,810**	**2,40,602**	**2,14,208**	**434**	**8**
पानीपत					
पानीपत	5,15,375	2,75,836	2,39,539	76	11
इसराना	—	—	—	28	—
समालखा	39,710	21,379	18,331	82	1
जोड़	**5,55,085**	**2,97,215**	**2,57,870**	**186**	**12**

क्षेत्रफल तथा जनसंख्या

हरियाणा में तहसीलवार जनसंख्या व गांवों तथा नगरों की संख्या : 2011

संख्या 3.7 (जारी)

1	2	3	4	5	6
सोनीपत					
गोहाना	65,708	34,838	30,870	83	1
गन्नौर	35,603	18,991	16,612	63	1
सोनीपत	3,27,002	1,75,289	1,51,713	141	5
खरखौदा	25,051	13,431	11,620	45	1
जोड़	**4,53,364**	**2,42,549**	**2,10,815**	**332**	**8**
रोहतक					
महम	20,484	10,848	9,636	31	1
रोहतक	4,05,117	2,14,689	1,90,428	90	3
सांपला	20,563	10,908	9,655	22	1
जोड़	**4,46,164**	**2,36,445**	**2,09,719**	**143**	**5**
झज्जर					
बेरी	15,934	8,562	7,372	42	1
बहादुरगढ़	1,77,672	95,538	82,134	64	2
झज्जर	49,733	26,348	23,385	101	2
मातनहेल	—	—	—	53	—
जोड़	**2,43,339**	**1,30,448**	**1,12,891**	**260**	**5**
गुड़गांव					
पटौदी	41,324	21,745	19,579	60	2
गुड़गांव	9,10,006	4,92,467	4,17,539	33	3
सोहना	53,962	29,560	24,402	64	2
मानेसर	23,448	14,381	9,067	34	1
फरूखनगर	13,513	7,075	6,438	51	1
जोड़	**10,42,253**	**5,65,228**	**4,77,025**	**242**	**9**
मेवात					
तावडू	28,606	15,190	13,416	81	2
नूह	21,987	11,554	10,433	118	2
फिरोजपुर झिरका	36,167	18,895	17,272	145	2
पुन्हाना	37,346	19,437	17,909	95	2
जोड़	**1,24,106**	**65,076**	**59,030**	**439**	**8**
रिवाड़ी					
कोसंली	9,970	5,251	4,719	53	1
रिवाड़ी	2,06,684	1,10,546	96,138	269	7
बावल	16,776	8,828	7,948	81	1
जोड़	**2,33,430**	**1,24,625**	**1,08,805**	**403**	**9**
महेन्द्रगढ़					
महेन्द्रगढ़	42,117	22,124	19,993	149	2
नारनौल	90,738	48,183	42,555	221	3
जोड़	**1,32,855**	**70,307**	**62,548**	**370**	**5**
भिवानी					
बवानी खेरा	2,02,89	10,792	9,497	19	1

क्षेत्रफल तथा जनसंख्या

हरियाणा में तहसीलवार जनसंख्या व गांवों तथा नगरों की संख्या : 2011

संख्या 3.7 (समाप्त)

1	2	3	4	5	6
भिवानी	1,96,057	1,04,026	92,031	82	1
तोशाम	15,559	8,207	7,352	60	1
सिवानी	19,143	10,143	9,000	33	1
लोहारु	13,937	7,339	6,598	78	1
दादरी	56,337	29,953	26,384	118	1
बादड़ा	—	—	—	54	—
जोड़	**3,21,322**	**1,70,460**	**1,50,862**	**444**	**6**
फरीदाबाद					
फरीदाबाद	14,34,564	7,65,657	6,68,907	65	2
बल्लबगढ़	4,291	2,350	1,941	84	1
जोड़	**14,38,855**	**7,68,007**	**6,70,848**	**149**	**3**
पलवल					
पलवल	1,60,411	85,158	75,253	146	3
हथीन	14,421	7,673	6,748	86	1
होडल	61,712	32,759	28,953	48	2
जोड़	**2,36,544**	**1,25,590**	**1,10,954**	**280**	**6**
जीन्द					
नरवाना	78,905	41,891	37,014	108	2
जीन्द	1,67,592	89,253	78,339	98	1
जुलाना	18,755	9,908	8,847	30	1
सफीदों	40,331	21,435	18,896	70	2
जोड़	**3,05,583**	**1,62,487**	**1,43,096**	**306**	**6**
हिसार					
आदमपुर	25,531	13,452	12,079	28	1
हिसार	4,23,945	2,28,775	1,95,170	148	8
नारनौंद	17,242	9,117	8,125	31	1
हांसी	86,770	46,079	40,691	62	1
जोड़	**5,53,488**	**2,97,423**	**2,56,065**	**269**	**11**
फतेहाबाद					
रतिया	37,152	19,437	17,715	66	1
टोहाना	71,659	37,789	33,870	84	2
फतेहाबाद	70,777	37,320	33,457	95	1
जोड़	**1,79,588**	**94,546**	**85,042**	**245**	**4**
सिरसा					
डबवाली	52,873	27,818	25,055	71	1
सिरसा	2,04,629	1,07,865	96,764	183	2
रानियां	25,123	13,281	11,842	46	1
ऐलनाबाद	36,623	19,441	17,182	30	1
जोड़	**3,19,248**	**1,68,405**	**1,50,843**	**330**	**5**

* पुराने जिलों में सम्मिलित है।

प्राप्ति स्थान : निदेशक जनगणना कार्य, हरियाणा।

अ—अनन्तिम।

क्षेत्रफल तथा जनसंख्या

हरियाणा में खण्डवार जनसंख्या तथा गांवों की संख्या : 2011

संख्या 3.8

जिला/खण्ड	ग्रामीण जनसंख्या			गांवों की संख्या		
	जोड़	पुरुष	स्त्रियां	आबाद	गैर-आबाद	जोड़
1	2	3	4	5	6	7
अम्बाला						
शहजादपुर	98,306	52,174	46,132	77	3	80
नारायणगढ़	1,07,609	56,865	50,744	91	1	92
अम्बाला- I	1,53,455	81,066	72,389	176	6	182
अम्बाला- II	1,44,454	76,151	68,303	—	—	—
सह	1,05,871	56,038	49,833	—	—	—
बराड़ा	1,42,207	74,896	67,311	138	1	139
जोड़	**7,51,902**	**3,97,190**	**3,54,712**	**482**	**11**	**493**
पंचकूला						
पिंजौर	1,24,021	66,034	57,987	115	6	121
बरवाला	77,307	42,526	34,781	51	5	56
मोरनी	21,330	11,254	10,076	15	—	15
रायपुर रानी	59,113	31,716	27,397	43	1	44
जोड़	**2,81,771**	**1,51,530**	**1,30,241**	**224**	**12**	**236**
यमुनानगर						
सढ़ौरा	68,484	36,088	32,396	61	2	63
बिलासपुर	1,26,791	66,902	59,889	124	3	127
मुस्तफाबाद	1,08,668	57,437	51,231	77	2	79
रादौर	1,16,464	61,538	54,926	80	5	85
जगाधरी	2,40,498	1,29,896	1,10,602	106	5	111
छछरौली	2,11,729	1,11,733	99,996	165	9	174
जोड़	**8,72,634**	**4,63,594**	**4,09,040**	**613**	**26**	**639**
कुरुक्षेत्र						
शाहबाद	1,67,766	88,836	78,930	107	1	108
पेहवा	1,59,668	83,646	76,022	79	4	83
थानेसर	2,21,448	1,16,704	1,04,744	110	3	113
बबैन	62,177	32,695	29,482	49	—	49
लाडवा	88,097	46,446	41,651	62	1	63
जोड़	**6,99,156**	**3,68,327**	**3,30,829**	**407**	**9**	**416**
कैथल						
गुहला	1,16,016	61,042	54,974	101	—	101
सिवान	99,367	51,918	47,449	—	—	—
कैथल	2,11,114	1,12,905	98,209	70	—	70
कलायत	1,12,458	60,227	52,231	28	—	28

क्षेत्रफल तथा जनसंख्या

हरियाणा में खण्डवार जनसंख्या तथा गांवों की संख्या : 2011

संख्या 3.8 (जारी)

1	2	3	4	5	6	7
राजौंद	1,20,711	64,927	55,784	25	—	25
पुण्डरी	1,93,239	1,02,660	90,579	46	—	46
जोड़	**8,52,905**	**4,53,679**	**3,99,226**	**270**	**—**	**270**
करनाल						
नीलोखेड़ी	1,66,841	88,144	78,697	78	2	80
इन्द्री	1,45,707	77,009	68,698	106	2	108
करनाल	2,32,419	1,24,308	1,08,111	79	5	84
निसिंग	1,54,666	81,725	72,941	49	—	49
असन्ध	1,79,229	95,082	84,147	48	—	48
घरौंडा	1,95,887	1,03,955	91,932	62	3	65
जोड़	**10,74,749**	**5,70,223**	**5,04,526**	**422**	**12**	**434**
पानीपत						
मडलौडा	1,42,628	76,283	66,345	34	1	35
पानीपत	3,28,008	1,76,343	1,51,665	38	1	39
इसराना	1,26,075	67,453	58,622	31	1	32
समालखा	1,35,550	73,284	62,266	31	3	34
बापौली	1,28,600	69,242	59,358	44	5	49
घरौंडा	11,609	6,283	5,326	1	2	3
जोड़	**8,72,470**	**4,68,888**	**4,03,582**	**179**	**13**	**192**
सोनीपत						
मुण्डलाना	1,11,980	60,537	51,443	29	2	31
कथूरा	72,709	39,509	33,200	17	—	17
गोहाना	1,21,637	64,136	57,501	34	1	35
गन्नौर	1,90,028	1,03,644	86,384	69	3	72
सोनीपत	2,12,622	1,14,863	97,759	70	2	72
राई	1,98,707	1,08,330	90,377	60	4	64
खरखौदा	1,37,807	74,656	63,151	44	1	45
जोड़	**10,45,490**	**5,65,675**	**4,79,815**	**323**	**13**	**336**
रोहतक						
लाखन माजरा	65,296	35,438	29,858	12	1	13
महम	1,50,188	81,119	69,069	25	—	25
कलानौर	90,946	48,645	42,301	28	—	28
रोहतक	2,12,853	1,14,959	97,894	57	—	57
सापंला	1,03,263	55,964	47,299	24	—	24
जोड़	**6,22,546**	**3,36,125**	**2,86,421**	**146**	**1**	**147**

क्षेत्रफल तथा जनसंख्या

हरियाणा में खण्डवार जनसंख्या तथा गांवों की संख्या : 2011

संख्या 3.8 (जारी)

1	2	3	4	5	6	7
झज्जर						
बेरी	1,16,909	62,565	54,344	33	3	36
बहादुरगढ़	2,32,979	1,26,712	1,06,267	59	4	63
झज्जर	1,74,494	92,871	81,623	74	4	78
साल्हावास	80,061	42,206	37,855	34	1	35
मातनहेल	1,17,011	63,393	53,618	43	—	43
नाहर	1,826	959	867	4	—	4
बौंद कलाँ	—	—	—	—	1	1
जोड़	**7,23,280**	**3,88,706**	**3,34,574**	**247**	**13**	**260**
फरीदाबाद						
फरीदाबाद	1,88,782	1,01,480	87,302	65	3	68
बल्लबगढ़	2,06,901	1,10,088	96,813	78	4	82
जोड़	**3,95,683**	**2,11,568**	**1,84,115**	**143**	**7**	**150**
पलवल						
पलवल	2,91,145	1,55,378	1,35,767	121	3	124
हथीन	2,54,594	1,34,538	1,20,056	80	6	86
होडल	1,71,961	91,927	80,034	37	2	39
हसनपुर	1,20,145	63,906	56,239	32	1	33
जोड़	**8,37,845**	**4,45,749**	**3,92,096**	**270**	**12**	**282**
गुड़गांव						
पटौदी	1,35,800	71,103	64,697	75	4	79
फारुखनगर	1,13,493	59,789	53,704	53	1	54
गुड़गांव	1,34,089	75,429	58,660	72	1	73
सोहना	1,57,688	84,567	73,121	71	4	75
तावडू	5,004	2,635	2,369	—	—	—
जोड़	**5,46,074**	**2,93,523**	**2,52,551**	**271**	**10**	**281**
मेवात						
तावडू	1,44,179	75,783	68,396	82	2	84
नूह	2,70,841	1,42,730	1,28,111	109	10	119
नगीना	1,47,426	76,903	70,523	67	1	68
फिरोजपुर झिरका	1,75,665	91,922	83,743	80	1	81
पुन्हाना	2,62,809	1,37,457	1,25,352	85	8	93
जोड़	**10,00,920**	**5,24,795**	**4,76,125**	**423**	**22**	**445**
रिवाड़ी						
जाटुसाना	1,29,688	67,746	61,942	69	4	73
खोल स्थित रिवाड़ी	1,26,620	66,069	60,551	62	1	63
रिवाड़ी	1,90,426	1,01,519	88,907	117	5	122
बावल	1,46,735	77,397	69,338	103	1	104
नाहर	1,16,722	60,598	56,124	46	2	48

क्षेत्रफल तथा जनसंख्या

हरियाणा में खण्डवार जनसंख्या तथा गांवों की संख्या : 2011

संख्या 3.8 (जारी)

1	2	3	4	5	6	7
मातनहेल	—	—	—	—	—	—
जोड़	**7,10,191**	**3,73,329**	**3,36,862**	**397**	**13**	**410**
महेन्द्रगढ़						
महेन्द्रगढ़	2,04,370	1,07,726	96,644	89	1	90
कनीना	1,56,383	82,225	74,158	59	—	59
अटेली नांगल	1,53,623	80,921	72,702	77	—	77
नारनौल	1,24,621	65,919	58,702	67	—	67
नांगल चौधरी	1,58,774	84,141	74,633	76	1	77
जोड़	**7,97,771**	**4,20,932**	**3,76,839**	**368**	**2**	**370**
भिवानी						
बवानी खेरा	1,15,628	61,137	54,491	27	—	27
भिवानी	3,10,641	1,66,570	1,44,071	54	2	56
कैरु	79,082	41,774	37,308	31	1	32
तोशाम	1,42,302	75,369	66,933	42	1	43
सिवानी	89,240	47,063	42,177	36	—	36
लोहारु	80,510	42,270	38,240	78	—	78
बादड़ा	1,42,184	75,538	66,646	65	1	66
बहल	65,340	34,240	31,100	—	—	—
बौंद कलाँ	1,60,330	84,861	75,469	49	2	51
दादरी	1,43,425	75,597	67,828	55	—	55
जोड़	**13,28,682**	**7,04,419**	**6,24,263**	**437**	**7**	**444**
जीन्द						
नरवाना	2,25,213	1,19,606	1,05,607	61	—	61
उचाना	1,80,203	96,495	83,708	47	—	47
अलेवा	89,541	48,227	41,314	21	1	22
जीन्द	1,91,145	1,02,262	88,883	67	—	67
जुलाना	1,29,169	69,504	59,665	39	—	39
पिल्लू खेडा	91,343	49,284	42,059	25	—	25
सफीदों	1,27,558	68,107	59,451	46	—	46
जोड़	**10,34,172**	**5,53,485**	**4,80,687**	**306**	**1**	**307**
हिसार						
आदमपुर	1,11,542	59,015	52,527	20	—	20
अग्रोहा	1,01,193	53,399	47,794	23	—	23
हिसार-I	2,04,446	1,08,802	95,644	45	—	45
हिसार-II	1,80,374	96,715	83,659	40	—	40
बरवाला	1,57,981	83,636	74,345	38	—	38
नारनौंद	1,23,638	66,470	57,168	28	3	31

क्षेत्रफल तथा जनसंख्या

हरियाणा में खण्डवार जनसंख्या तथा गांवों की संख्या : 2011

संख्या 3.8 (समाप्त)

1	2	3	4	5	6	7
हांसी-I	2,07,569	1,10,907	96,662	40	—	40
हांसी-II	92,451	49,884	42,567	22	—	22
भट्टू कलां	10,266	5,433	4,833	4	—	4
उकलाना	1,05,692	56,111	49,581	12	—	12
जोड़	**12,95,152**	**6,90,372**	**6,04,780**	**272**	**3**	**275**
फतेहाबाद						
रतिया	1,48,438	77,324	71,114	64	—	64
जाखल	59,180	30,802	28,378	—	—	—
टोहाना	1,11,092	58,758	52,334	75	—	75
भूना	1,28,552	68,092	60,460	27	—	27
फतेहाबाद	2,02,163	1,06,004	96,159	48	—	48
भट्टू कलां	1,03,457	54,702	48,755	23	—	23
उकलाना	17,329	9,220	8,109	6	—	6
जोड़	**7,70,211**	**4,04,902**	**3,65,309**	**243**	**—**	**243**
सिरसा						
डबवाली	1,67,176	87,841	79,335	49	—	49
औढां	1,06,120	55,866	50,254	38	—	38
बढ़ा गूढ़ा	1,14,445	60,128	54,317	47	—	47
सिरसा	1,66,227	87,844	78,383	50	3	53
नाथू सारी चौपटा	1,63,943	86,699	77,244	56	—	56
रानिया	1,32,162	69,450	62,712	47	1	48
ऐलनाबाद	1,25,868	66,349	59,519	34	—	34
जोड़	**9,75,941**	**5,14,177**	**4,61,764**	**321**	**4**	**325**

प्राप्ति स्थान : निदेशक जनगणना कार्य, हरियाणा।

हरियाणा में परिवारों की संख्या तथा प्रति परिवार में व्यक्ति

क्षेत्रफल तथा जनसंख्या

2011 में हरियाणा में परिवारों की संख्या तथा प्रति परिवार में व्यक्ति

संख्या 3.9

जिला	परिवारों की संख्या			प्रति परिवार में व्यक्ति		
	देहाती	शहरी	कुल	देहाती	शहरी	कुल
1	2	3	4	5	6	7
अम्बाला	1,17,702	1,06,632	2,24,334	5	5	5
पंचकूला	46,154	70,953	1,17,107	5	4	5
यमुनानगर	1,36,652	98,771	2,35,423	5	5	5
कुरुक्षेत्र	1,30,824	57,319	1,88,143	5	5	5
कैथल	1,58,019	46,255	2,04,274	5	5	5
करनाल	1,98,594	93,490	2,92,084	5	5	5
पानीपत	1,21,876	1,13,764	2,35,640	5	5	5
सोनीपत	1,87,552	90,174	2,77,726	5	5	5
रोहतक	1,17,450	89,538	2,06,988	5	5	5
झज्जर	1,36,503	48,831	1,85,334	5	5	5
फरीदाबाद	63,366	2,95,553	3,58,919	6	5	5
पलवल	1,29,696	41,461	1,71,157	6	6	6
गुड़गांव	88,678	2,37,750	3,26,428	5	4	5
मेवात	1,39,975	20,305	1,60,280	7	6	7
रिवाड़ी	1,30,299	47,744	1,78,043	5	5	5
महेन्द्रगढ़	1,47,122	24,590	1,71,712	5	5	5
भिवानी	2,48,136	63,244	3,11,380	5	5	5
जीन्द	1,90,875	58,861	2,49,736	5	5	5
हिसार	2,25,651	1,09,957	3,35,608	5	5	5
फतेहाबाद	1,45,137	35,500	1,80,637	5	5	5
सिरसा	1,83,495	63,076	2,46,571	5	5	5
जोड़	**30,43,756**	**18,13,768**	**48,57,524**	**5**	**5**	**5**

प्राप्ति स्थान : निदेशक जनगणना कार्य, हरियाणा।

क्षेत्रफल तथा जनसंख्या

जनगणना घरों का उपयोग – 2011

संख्या 3.10

जिला	कुल जनगणना घर			रिक्त घरों की संख्या		
	कुल	देहाती	शहरी	कुल	देहाती	शहरी
1	2	3	4	5	6	7
अम्बाला	315256	175365	139891	23610	11368	12242
पंचकूला	164551	70895	93656	17770	6451	11319
यमुनानगर	357723	214464	143259	24925	11622	13303
कुरुक्षेत्र	291821	203553	88268	20840	10271	10569
कैथल	306787	231091	75696	20690	13373	7317
करनाल	428602	292682	135920	28541	16655	11886
पानीपत	327306	173502	153804	29538	14909	14629
सोनीपत	417434	283858	133576	39451	26427	13024
रोहतक	306942	175203	131739	29031	14464	14567
झज्जर	290144	211816	78328	32331	22195	10136
फरीदाबाद	470681	87700	382981	35296	5461	29835
पलवल	249159	186069	63090	16828	10550	6278
गुड़गांव	523691	141703	381988	98079	20523	77556
मेवात	223635	187398	36237	11469	7395	4074
रिवाड़ी	268754	199449	69305	28310	19654	8656
महेन्द्रगढ़	267942	223726	44216	28259	22488	5771
भिवानी	456282	357047	99235	40022	29229	10793
जीन्द	368000	278335	89665	25404	17487	7917
हिसार	456126	302013	154113	34167	20122	14045
फतेहाबाद	258380	203020	55360	15275	10325	4950
सिरसा	338792	245476	93316	19968	12026	7942
जोड़	**7088008**	**4444365**	**2643643**	**619804**	**322995**	**296809**

क्षेत्रफल तथा जनसंख्या

जनगणना घरों का उपयोग – 2011

संख्या 3.10 (जारी)

जिला	निवास के रुप में प्रयुक्त घरों की संख्या					
	निवास के रुप में प्रयुक्त कुल जनगणना घर			रिहायशी		
	कुल	देहाती	शहरी	कुल	देहाती	शहरी
1	8	9	10	11	12	13
अम्बाला	291646	163997	127649	194295	103478	90817
पंचकूला	146781	64444	82337	104836	38780	66056
यमुनानगर	332798	202842	129956	210281	120255	90026
कुरुक्षेत्र	270981	193282	77699	171182	119494	51688
कैथल	286097	217718	68379	164792	121576	43216
करनाल	400061	276027	124034	255207	168739	86468
पानीपत	297768	158593	139175	193543	94822	98721
सोनीपत	377983	257431	120552	235977	151650	84327
रोहतक	277911	160739	117172	178094	95307	82787
झज्जर	257813	189621	68192	165502	118822	46680
फरीदाबाद	435385	82239	353146	333997	56304	277693
पलवल	232331	175519	56812	156088	117698	38390
गुड़गांव	425612	121180	304432	304441	80118	224323
मेवात	212166	180003	32163	150360	131459	18901
रिवाड़ी	240444	179795	60649	148874	108431	40443
महेन्द्रगढ़	239683	201238	38445	151121	129000	22121
भिवानी	416260	327818	88442	277619	217566	60053
जीन्द	342596	260848	81748	186731	133949	52782
हिसार	421959	281891	140068	267734	170782	96952
फतेहाबाद	243105	192695	50410	155010	121832	33178
सिरसा	318824	233450	85374	216859	158649	58210
जोड़	**6468204**	**4121370**	**2346834**	**4222543**	**2558711**	**1663832**

क्षेत्रफल तथा जनसंख्या

जनगणना घरों का उपयोग – 2011

संख्या 3.10 (जारी)

जिला	निवास के रुप में रिहायशी घरों की संख्या								
	रिहायशी एवं अन्य उपयोग			दुकान एवं कार्यालय			स्कूल, कालेज इत्यादि		
	कुल	देहाती	शहरी	कुल	देहाती	शहरी	कुल	देहाती	शहरी
1	14	15	16	17	18	19	20	21	22
अम्बाला	13284	8908	4376	30225	10983	19242	1126	811	315
पंचकूला	5132	3728	1404	12406	4521	7885	598	418	180
यमुनानगर	17170	12452	4718	35517	12720	22797	1332	1007	325
कुरुक्षेत्र	7859	6494	1365	29727	11282	18445	1206	923	283
कैथल	35063	32606	2457	26993	13182	13811	1017	810	207
करनाल	28603	24865	3738	39409	16677	22732	1332	1040	292
पानीपत	26265	19875	6390	28900	8720	20180	859	505	354
सोनीपत	33117	28319	4798	26362	8213	18149	1169	849	320
रोहतक	24540	20097	4443	23198	4307	18891	920	477	443
झज्जर	17450	15329	2121	15950	6712	9238	1029	787	242
फरीदाबाद	17281	3846	13435	27934	5132	22802	1148	365	783
पलवल	11186	9221	1965	16774	6883	9891	904	711	193
गुड़गांव	15266	7701	7565	47750	6962	40788	1272	527	745
मेवात	6424	5610	814	15041	6776	8265	894	760	134
रिवाड़ी	19849	17611	2238	17357	6947	10410	1025	836	189
महेन्द्रगढ़	17041	15932	1109	17112	7087	10025	1180	983	197
भिवानी	30556	27835	2721	27874	13146	14728	1726	1395	331
जीन्द	57278	52612	4666	25387	10082	15305	1159	902	257
हिसार	56807	50029	6778	30806	9904	20902	2180	1077	1103
फतेहाबाद	20893	19331	1562	21738	10479	11259	944	789	155
सिरसा	23057	19975	3082	27616	11049	16567	1344	1100	244
जोड़	484121	402376	81745	544076	191764	352312	24364	17072	7292

क्षेत्रफल तथा जनसंख्या

जनगणना घरों का उपयोग – 2011

संख्या 3.10 (जारी)

जिला	निवास के रुप में प्रयुक्त घरों की संख्या								
	होटल, लोज, अतिथि गृह इत्यादि			अस्पताल, औषधालय इत्यादि			फैक्टरी, वर्कशाप, वर्कशैड इत्यादि		
	कुल	देहाती	शहरी	कुल	देहाती	शहरी	कुल	देहाती	शहरी
1	23	24	25	26	27	28	29	30	31
अम्बाला	504	329	175	575	322	253	1995	722	1273
पंचकूला	357	180	177	248	130	118	1095	241	854
यमुनानगर	478	287	191	714	401	313	3485	1153	2332
कुरुक्षेत्र	492	345	147	700	410	290	1457	737	720
कैथल	352	261	91	516	380	136	1397	566	831
करनाल	685	493	192	868	506	362	2311	1129	1182
पानीपत	388	180	208	595	311	284	4947	908	4039
सोनीपत	440	291	149	710	417	293	2332	590	1742
रोहतक	523	260	263	540	239	301	2145	221	1924
झज्जर	424	286	138	502	337	165	2698	391	2307
फरीदाबाद	456	112	344	606	156	450	9214	350	8864
पलवल	433	315	118	423	285	138	806	350	456
गुड़गांव	1757	195	1562	1025	281	744	6165	885	5280
मेवात	277	195	82	404	232	172	732	357	375
रिवाड़ी	405	269	136	582	390	192	1261	661	600
महेन्द्रगढ़	654	531	123	622	451	171	1276	646	630
भिवानी	732	530	202	897	659	238	2249	1159	1090
जीन्द	479	334	145	689	471	218	1380	495	885
हिसार	1280	395	885	836	465	371	1918	653	1265
फतेहाबाद	330	223	107	624	441	183	1504	833	671
सिरसा	368	221	147	989	629	360	2049	943	1106
जोड़	11814	6232	5582	13665	7913	5752	52416	13990	38426

क्षेत्रफल तथा जनसंख्या

जनगणना घरों का उपयोग – 2011

संख्या 3.10 (समाप्त)

जिला	निवास के रुप में प्रयुक्त घरों की संख्या						तालाबन्द निवास के रुप में जनगणना घर		
	पूजा स्थल			अन्य गैर आवासीय उपयोग					
	कुल	देहाती	शहरी	कुल	देहाती	शहरी	कुल	देहाती	शहरी
1	32	33	34	35	36	37	38	39	40
अम्बाला	2649	2028	621	44922	35732	9190	2071	684	1387
पंचकूला	1185	950	235	20175	15300	4875	749	196	553
यमुनानगर	2845	2191	654	59728	52102	7626	1248	274	974
कुरुक्षेत्र	2261	1823	438	55456	51462	3994	641	312	329
कैथल	1589	1254	335	53007	46700	6307	1371	383	988
करनाल	2032	1586	446	68378	60332	8046	1236	660	576
पानीपत	1108	712	396	39392	32035	7357	1771	525	1246
सोनीपत	1270	895	375	74579	65203	9376	2027	1004	1023
रोहतक	867	487	380	44967	38285	6682	2117	1059	1058
झज्जर	1012	758	254	51314	45011	6303	1932	1188	744
फरीदाबाद	1005	373	632	40445	15255	25190	3299	346	2953
पलवल	1130	905	225	43758	38882	4876	829	269	560
गुड़गांव	1403	606	797	42750	23122	19628	3783	783	3000
मेवात	1723	1485	238	36024	32892	3132	287	237	50
रिवाड़ी	1583	1231	352	47926	42539	5387	1582	880	702
महेन्द्रगढ़	1705	1335	370	48037	44661	3376	935	612	323
भिवानी	1778	1355	423	70220	62698	7522	2609	1475	1134
जीन्द	1249	970	279	66983	60276	6707	1261	757	504
हिसार	1495	1046	449	56951	46784	10167	1952	756	1196
फतेहाबाद	1468	1260	208	39993	37124	2869	601	383	218
सिरसा	1958	1623	335	43767	39012	4755	817	249	568
जोड़	33315	24873	8442	1048772	885407	163365	33118	13032	20086

प्राप्ति स्थान : निदेशक जनगणना कार्य, हरियाणा।

क्षेत्रफल तथा जनसंख्या
2011 में विभिन्न जनसंख्या स्तरों द्वारा वर्गीकृत गांव

संख्या 3.11

जिला	कुल बसें हुए गांवों की संख्या	कुल देहाती जनसंख्या	200 से कम		200-499	
			संख्या	जनसंख्या	संख्या	जनसंख्या
1	2	3	4	5	6	7
अम्बाला	461	627576	27	2925	56	21480
पंचकूला	206	248063	24	2975	36	13154
यमुनानगर	611	741376	43	4506	92	34351
कुरुक्षेत्र	407	685430	14	1186	39	14418
कैथल	267	838293	7	707	14	4678
करनाल	417	1050514	22	1787	19	6555
पानीपत	176	650352	3	217	4	1543
सोनीपत	319	996637	8	732	8	3022
रोहतक	136	615040	1	152	3	1114
झज्जर	247	715066	7	644	5	1897
फरीदाबाद	144	370878	10	884	10	3241
गुड़गांव	229	472179	6	567	15	5296
पलवल	268	806164	7	568	9	3530
मेवात	412	965157	13	1278	34	11881
रिवाड़ी	389	666902	9	643	34	12504
महेन्द्रगढ़	369	789233	7	676	9	3588
भिवानी	442	1313123	5	405	17	6885
जीन्द	302	1028569	3	284	4	1400
हिसार	268	1190443	3	238	5	1709
फतेहाबाद	245	762423	4	274	14	4379
सिरसा	327	975941	9	760	10	3364
जोड़	**6642**	**16509359**	**232**	**22408**	**437**	**159989**

क्षेत्रफल तथा जनंसख्या
2011 में विभिन्न जनसंख्या स्तरों द्वारा वर्गीकृत गांव

संख्या 3.11 (जारी)

जिला	500—999		1,000—1,999		2,000—4,999	
	संख्या	जनंसख्या	संख्या	जनंसख्या	संख्या	जनंसख्या
1	8	9	10	11	12	13
अम्बाला	148	109909	139	191666	79	227145
पंचकूला	55	39822	62	88854	26	83954
यमुनानगर	197	145047	185	263265	88	249853
कुरुक्षेत्र	86	68186	168	239310	79	225893
कैथल	37	28687	69	102283	93	300589
करनाल	71	53502	122	178321	133	418792
पानीपत	11	8048	38	58243	80	269382
सोनीपत	17	12853	73	111330	166	541336
रोहतक	4	3015	19	30778	55	191261
झज्जर	15	11993	82	124008	109	356691
फरीदाबाद	20	15382	31	45430	57	164803
गुड़गांव	45	34882	72	105813	80	242478
पलवल	36	27133	89	137633	86	273240
मेवात	66	47456	130	191798	132	408655
रिवाड़ी	67	51922	162	234316	108	310439
महेन्द्रगढ़	43	33439	154	233301	139	407569
भिवानी	39	30134	126	192251	192	566388
जीन्द	17	13913	71	111172	154	501334
हिसार	12	8158	32	51711	134	463730
फतेहाबाद	33	24341	57	83556	101	331916
सिरसा	16	11530	86	128664	165	523304
जोड़	**1035**	**779352**	**1967**	**2903703**	**2256**	**7058752**

क्षेत्रफल तथा जनसंख्या
2011 में विभिन्न जनसंख्या स्तरों द्वारा वर्गीकृत गांव

संख्या 3.11 (समाप्त)

जिला	5,000—9,999		10,000 और उस से ऊपर	
	संख्या	जनसंख्या	संख्या	जनसंख्या
1	14	15	16	17
अम्बाला	12	74451	–	–
पंचकूला	3	19304	–	–
यमुनानगर	6	44354	–	–
कुरुक्षेत्र	21	136437	–	–
कैथल	33	215467	14	185882
करनाल	40	263988	10	127569
पानीपत	34	239013	6	73906
सोनीपत	44	287929	3	39435
रोहतक	48	318738	6	69982
झज्जर	25	169416	4	50417
फरीदाबाद	12	82801	4	58337
गुड़गांव	10	64182	–	–
पलवल	24	166012	17	198048
मेवात	29	193190	8	110899
रिवाड़ी	9	57078	–	–
महेन्द्रगढ़	16	100647	1	10013
भिवानी	48	323386	15	193674
जीन्द	45	301149	8	99317
हिसार	70	478250	12	186647
फतेहाबाद	28	191843	8	126114
सिरसा	37	254491	4	53828
जोड़	**594**	**3982126**	**120**	**1584068**

प्राप्ति स्थान : निदेशक जनगणना कार्य, हरियाणा।

क्षेत्रफल तथा जनसंख्या

2011 में विभिन्न जनंसख्या स्तरों द्वारा वर्गीकृत शहर

संख्या 3.12

जिला	कुल नगरों की संख्या	कुल शहरी जनसंख्या	5,000 से कम		5,000-9,999	
			संख्या	जनंसख्या	संख्या	जनंसख्या
1	2	3	4	5	6.	7
अम्बाला	15	500774	2	8130	5	33299
पंचकूला	8	313230	3	13750	2	18079
यमुनानगर	12	472829	–	–	3	27799
कुरुक्षेत्र	5	279225	–	–	–	–
कैथल	4	236011	–	–	–	–
करनाल	8	454810	–	–	1	8922
पानीपत	12	555085	–	–	5	37092
सोनीपत	8	453364	1	3692	2	12344
रोहतक	5	446164	–	–	1	7506
झज्जर	5	243339	1	1309	1	6905
फरीदाबाद	3	1438855	1	4291	–	–
गुड़गांव	9	1042253	–	–	1	7894
पलवल	6	236544	–	–	1	5413
मेवात	8	124106	–	–	2	11734
रिवाड़ी	9	233430	–	–	6	43289
महेन्द्रगढ़	5	132855	–	–	2	16157
भिवानी	6	321322	–	–	–	–
जीन्द	6	305583	–	–	1	5603
हिसार	11	553488	–	–	2	11607
फतेहाबाद	4	179588	–	–	1	7788
सिरसा	5	319248	–	–	–	–
जोड़	**154**	**8842103**	**8**	**31172**	**36**	**261431**

क्षेत्रफल तथा जनसंख्या

2011 में विभिन्न जनंसख्या स्तरों द्वारा वर्गीकृत शहर

संख्या 3.12 (समाप्त)

जिला	10,000-19,999		20,000-49,999		50,000-99,999		1,00,000 और उस से ऊपर	
	संख्या	जनंसख्या	संख्या	जनंसख्या	संख्या	जनंसख्या	संख्या	जनंसख्या
1	8	9	10	11	12	13	14	15
अम्बाला	2	33059	3	70789	1	55370	2	300127
पंचकूला	–	–	2	70046	–	–	1	211355
यमुनानगर	6	80586	1	22479	–	–	2	341965
कुरुक्षेत्र	1	13726	3	110347	–	–	1	155152
कैथल	1	18660	2	72436	–	–	1	144915
करनाल	3	52863	3	90885	–	–	1	302140
पानीपत	1	18195	4	135830	1	67998	1	295970
सोनीपत	–	–	3	82287	1	65708	1	289333
रोहतक	–	–	3	64366	–	–	1	374292
झज्जर	1	15934	1	48424	–	–	1	170767
फरीदाबाद	–	–	1	20514	–	–	1	1414050
गुड़गांव	3	46516	4	101324	–	–	1	886519
पलवल	2	25990	1	23072	1	50143	1	131926
मेवात	3	40289	3	72083	–	–	–	–
रिवाड़ी	1	16776	1	30344	–	–	1	143021
महेन्द्रगढ़	1	12989	1	29128	1	74581	–	–
भिवानी	3	48639	1	20289	1	56337	1	196057
जीन्द	2	35570	1	34728	1	62090	1	167592
हिसार	4	53325	3	94762	1	86770	1	307024
फतेहाबाद	–	–	1	37152	2	134648	–	–
सिरसा	–	–	3	83841	1	52873	1	182534
जोड़	**34**	**513117**	**45**	**1315126**	**11**	**706518**	**20**	**6014739**

प्राप्ति स्थान : निदेशक जनगणना कार्य, हरियाणा।

क्षेत्रफल तथा जनसंख्या

2011 में हरियाणा के नगरों का क्षेत्रफल, जनसंख्या तथा घनत्व

संख्या 3.13

विवरण	क्षेत्रफल वर्ग कि. मी. में	जनसंख्या	प्रति वर्ग किलो मीटर में व्यक्ति
1	2	3	4
क — नगर			
फरीदाबाद (M Corp.)	**	14,14,050	**
गुड़गांव (M Corp. + OG)	**	8,86,519	**
रोहतक (M Cl)	**	3,74,292	**
हिसार (M Cl + OG)	**	3,07,024	**
करनाल (M Cl + OG)	**	3,02,140	**
पानीपत (M Cl + OG)	**	2,95,970	**
सोनीपत (M Cl + OG)	**	2,89,333	**
यमुनानगर (M Cl + OG)	**	2,17,071	**
पंचकूला (M Cl)	**	2,11,355	**
भिवानी (M Cl)	**	1,96,057	**
अम्बाला (M Cl)	**	1,95,153	**
सिरसा (M Cl)	**	1,82,534	**
बहादुरगढ़ (M Cl)	**	1,70,767	**
जीन्द (M Cl)	**	1,67,592	**
थानेसर (M Cl)	**	1,55,152	**
कैथल (M Cl)	**	1,44,915	**
रिवाड़ी (M Cl)	**	1,43,021	**
पलवल (M Cl + OG)	**	1,31,926	**
जगाधरी (M Cl)	**	1,24,894	**
अम्बाला सदर (M Cl + OG)	**	1,04,974	**
ख — नगर	**		**
हांसी (M Cl)	**	86,770	**
नारनौल (M Cl)	**	74,581	**
फतेहाबाद (M Cl)	**	70,777	**
पानीपत Taraf Makhdum Zadgan (CT)	**	67,998	**
गोहाना (MC)	**	65,708	**
टोहाना (M Cl)	**	63,871	**
नरवाना (M Cl)	**	62,090	**
चरखी दादरी (MC)	**	56,337	**
अम्बाला कैंट (CB)	**	55,370	**
मण्डी डबवाली (MC)	**	52,873	**
होडल (MC)	**	50,143	**
ग — नगर			
123— अन्य	**	21,20,846	**

प्राप्ति स्थान : निदेशक जनगणना कार्य, हरियाणा।

क - एक लाख या इससे अधिक जनसंख्या वाले शहर।

ख - 50000 से 99999 जनसंख्या वाले कस्बे।

ग - 50000 से कम जनसंख्या वाले कस्बे।

क्षेत्रफल तथा जनसंख्या
नगरों की जनसंख्या में प्रवृत्ति

संख्या 3.14

नगर या कस्बे का नाम एवं श्रेणी	जिला	जनसंख्या					
		2011	2001	1981	1971	1951	1901
1	2	3	4	5	6	7	8
श्रेणी-1							
फरीदाबाद (M Corp.)	फरीदाबाद	1414050	10,55,938	3,30,864	1,22,817	37,393	9,816
गुड़गांव (M Corp. + OG)	गुड़गांव	886519	2,28,820	1,00,877	57,151	18,613	4,765
रोहतक (M Cl)	रोहतक	374292	2,94,577	1,66,767	1,24,755	71,902	20,323
हिसार (M Cl + OG)	हिसार	307024	2,63,186	1,37,369	89,437	35,297	17,647
करनाल (M Cl + OG)	करनाल	302140	2,21,236	1,32,107	92,784	59,790	23,559
पानीपत (M Cl + OG)	पानीपत	295970	3,54,148	1,37,927	87,981	54,981	26,914
सोनीपत (M Cl + OG)	सोनीपत	289333	2,25,074	1,09,369	62,393	30,189	12,990
यमुनानगर (M Cl + OG)	यमुनानगर	217071	3,06,740	1,60,424	1,15,020	39,627	13,462
पंचकूला (M Cl)	पंचकूला	211355	1,40,925	11,239	. .	. .	. .
भिवानी (M Cl)	भिवानी	196057	1,69,531	1,01,277	73,086	52,183	35,917
अम्बाला कैंट (M Cl)	अम्बाला	195153	1,68,316	1,21,203	1,02,493	94,043	. .
सिरसा (M Cl)	सिरसा	182534	1,60,735	89,068	48,808	24,980	15,800
बहादुरगढ़ (M Cl)	झज्जर	170767	1,31,925	37,488	25,812	11,170	5,974
जीन्द (M Cl)	जीन्द	167592	1,35,855	56,748	38,161	19,449	8,047
थानेसर (M Cl)	कुरुक्षेत्र	155152	1,22,319	49,052	29,555	11,273	5,066
कैथल (M Cl)	कैथल	144915	1,17,285	58,385	45,199	28,422	14,408
रिवाड़ी (M Cl)	रिवाड़ी	143021	1,00,684	51,562	43,885	34,082	27,295
पलवल (M Cl + OG)	पलवल	131926	1,00,722	47,328	36,207	13,915	12,830
जगाधरी (M Cl)	यमुनानगर	124894	..	..	..	..	..
अम्बाला शहर (M Cl + OG)	अम्बाला	104974	1,39,279	1,04,565	83,633	57,979	78,638
श्रेणी-II							
हांसी (M Cl)	हिसार	86770	75,747	50,365	41,108	25,837	16,523
नारनौल (M Cl)	महेन्द्रगढ़	74581	62,077	41,441	31,875	18,180	19,489
फतेहाबाद (M Cl)	फतेहाबाद	70777	59,917	33,049	22,630	2,968	2,786
पानीपत Taraf Makhdum Zadgan (CT)	पानीपत	67998	..	..	..	..	..
गोहाना (MC)	सोनीपत	65708	48,532	26,188	16,754	8,796	6,567
टोहाना (M Cl)	फतेहाबाद	63871	51,519	25,487	16,789	7,955	. .
नरवाना (M Cl)	जीन्द	62090	50,435	29,242	21,319	10,368	. .
चरखी दादरी (MC)	भिवानी	56337	44,895	27,315	19,484	8,795	7,009
अम्बाला कैंट (CB)	अम्बाला	55370	..	..	..	..	..
मण्डी डबवाली (MC)	सिरसा	52873	53,811	29,071	20,921	10,380	. .
होडल (MC)	पलवल	50143	38,309	18,740	14,144	8,303	8,142

क्षेत्रफल तथा जनसंख्या
नगरों की जनसंख्या में प्रवृत्ति

संख्या 3.14 (जारी)

नगर या कस्बे का नाम एवं श्रेणी	जिला	जनसंख्या					
		2011	2001	1981	1971	1951	1901
1	2	3	4	5	6	7	8
श्रेणी-III							
झज्जर (MC)	झज्जर	48424	39,002	24,247	18,947	10,514	12,227
बरवाला (MC)	हिसार	43384	33,132	17,648	. .	. .	. .
पानीपत Taraf Ansar (CT)	पानीपत	42877	..	..	..	..	..
शाहबाद (MC)	कुरुक्षेत्र	42607	37,289	26,308	21,500	17,301	11,009
समालखा (MC + OG)	पानीपत	39710	29,866	13,532	. .	. .	. .
चीका (MC)	कैथल	38952	32,128	. .	. .	. .	. .
पेहवा (MC)	कुरुक्षेत्र	38853	33,564	17,279	11,366	. .	. .
घरौंडा (MC)	करनाल	37816	30,172	17,332	13,045	8632	. .
रतिया (MC)	फतेहाबाद	37152	23,826	13,065	. .	. .	. .
ऐलनाबाद (MC)	सिरसा	36623	32,795	. .	. .	. .	1,624
सोहना (MC)	गुड़गांव	36552	27,570	12,667	8,775	5,138	6,024
पिंजौर (MC)	पंचकूला	35912	29,609	. .	. .	. .	. .
गन्नौर (MC)	सोनीपत	35603	29,006	16,489	8,399	. .	. .
सफीदों (MC)	जीन्द	34728	27,541	15,116	12,010	9,426	4,832
कालका (MC + OG)	पंचकूला	34134	30,830	21,359	17,711	14,058	7,045
पूंडरी (MC + OG)	कैथल	33484	17,018	11,804	9,107	6,552	5,834
धारुहेड़ा (MC)	रिवाड़ी	30344	18,892	. .	. .	. .	. .
महेन्द्रगढ़ (MC)	महेन्द्रगढ़	29128	24,323	14,488	11,496	7,961	9,984
लाडवा (MC)	कुरुक्षेत्र	28887	22,339	15,119	10,666	6,237	3,518
पानीपत Taraf Rajputan (CT)	पानीपत	28803	..	..	..	..	..
असन्ध (MC)	करनाल	27125	22,707	13,209	. .	. .	. .
बबयाल (CT)	अम्बाला	26412	21,644	7,342	. .	. .	. .
तरावड़ी (MC)	करनाल	25944	22,201	12,803	. .	. .	. .
गंगवा (166) (CT)	हिसार	25847	..	..	..	..	..
आदमपुर (CT)	हिसार	25531	..	..	..	..	..
रानिया (MC)	सिरसा	25123	20,961	16,714	12,464	. .	4,384
खरखौदा (MC)	सोनीपत	25051	18,763	. .	. .	. .	3,765
फिरोजपुर झिरका (MC)	मेवात	24750	17,755	9,400	7,962	4,444	7,278
पुनहाना (MC)	मेवात	24734	13,179	. .	. .	. .	. .
उगराखेडी (CT)	पानीपत	24440	..	..	..	..	..
मानेसर (CT)	गुड़गांव	23448	..	..	..	..	..
कलानौर (MC)	रोहतक	23319	16,853	12,380	. .	. .	7,640
पलवल (Rural) (Part) (CT)	पलवल	23072	..	..	..	..	..
नारायणगढ़ (MC)	अम्बाला	22832	18,210	9,370	6,880	. .	. .

क्षेत्रफल तथा जनसंख्या
नगरों की जनसंख्या में प्रवृत्ति

No. 3.14 (Contd.)

नगर या कस्बे का नाम एवं श्रेणी	जिला	जनसंख्या					
		2011	2001	1981	1971	1951	1901
1	2	3	4	5	6	7	8
तावडू (MC)	मेवात	22599	17,328	6,912	. .	. .	. .
ससोली (CT)	यमुनानगर	22479	..	..	..	..	..
कालांवाली (MC)	सिरसा	22095	25,163	9,643	6,531	2,622	. .
कुण्डली (CT)	सोनीपत	21633	..	..	..	..	..
बराडा (CT)	अम्बाला	21545	..	..	..	..	..
हेली मण्डी (MC)	गुड़गांव	20906	17081	10140	2252	1346	..
सांपला (MC)	रोहतक	20563	..	..	..	..	..
तिलपत (CT)	फरीदाबाद	20514	6,369	. .	. .	. .	. .
महम (MC)	रोहतक	20484	18,174	11,722	10,541	8,536	7,824
पटौदी (MC)	गुड़गांव	20418	16,085	8,422	6,045	3,688	4,171
बवानी खेडा (MC)	भिवानी	20289	17424	11530	..	..	..
Class—IV							
सिवानी (MC)	भिवानी	19143	15,850	. .	. .	. .	. .
कंसपुर (CT)	यमुनानगर	18909	14,952	. .	. .	. .	. .
जुलाना (MC)	जीन्द	18755	13,635	9,294	6,890	3,522	. .
करधन (CT)	अम्बाला	18662	9,579	. .	. .	. .	. .
कलायत (MC)	कैथल	18660	17051	10965	..	..	..
खेडी नंगल (CT)	पानीपत	18195	..	..	..	..	..
निलोखेडी (MC)	करनाल	17938	16,405	11,078	9,357	6,287	. .
इन्द्री (MC)	करनाल	17487	14,511	8,304	. .	. .	. .
निसिंग (MC)	करनाल	17438	..	..	..	..	..
भौंडसी (CT)	गुड़गांव	17410	..	..	..	..	..
नारनौंद (MC)	हिसार	17242	15,116	. .	. .	. .	. .
उचाना (MC)	जीन्द	16815	14,111	8,091	6,329	2,745	. .
बावल (MC)	रिवाड़ी	16776	12,144	7,760	6,529	5,392	5,739
नूह (MC)	मेवात	16260	11,039	5,992	4,730	2,892	. .
बेरी (MC)	झज्जर	15934	16,162	13,490	12,336	9,952	9,723
बादशाहपुर (CT)	गुड़गांव	15593	..	..	..	..	..
तोशाम (CT)	भिवानी	15559	11,272	. .	5,039	. .	. .
सढौरा (CT)	यमुनानगर	14818	13,176	10,131	8,971	7,566	9,812
हथीन (MC)	पलवल	14421	10,916	6,553	. .	. .	4,301
जंडली (Part) (CT)	अम्बाला	14397	..	..	..	..	..
लौहारू (MC)	भिवानी	13937	11,421	7,247	5,579	3,438	2,175
इसमाईलाबाद (CT)	कुरुक्षेत्र	13726	..	..	..	..	..
रादौर (CT)	यमुनानगर	13690	11,737	8,105	6,539	3,837	. .
फरुखनगर (MC)	गुड़गांव	13513	9,521	6,367	5,487	4,947	6,136

क्षेत्रफल तथा जनसंख्या
नगरों की जनसंख्या में प्रवृत्ति

संख्या 3.14 (जारी)

नगर या कस्बे का नाम एवं श्रेणी	जिला	जनंसख्या					
		2011	2001	1981	1971	1951	1901
1	2	3	4	5	6	7	8
उकलाना मण्डी (CT)	हिसार	13219	10,937	7,055	5,981	. .	. .
कनीना (MC)	महेन्द्रगढ़	12989	10,195	7,131	5,875	3,457	. .
पिंगाव (CT)	मेवात	12612	..	..	..	..	..
सतरोड कलां (CT)	हिसार	11932	..	..	..	..	..
बिलासपुर (CT)	यमुनानगर	11733	9,621	. .	. .	. .	. .
हसनपुर (MC)	पलवल	11569	9,090	5,109	. .	. .	. .
नगीना (CT)	मेवात	11417	..	..	..	..	..
सतरोड खास (CT)	हिसार	10932	..	..	..	..	..
बुडीया (CT)	यमुनानगर	10903	9,830	6,258	4,645	3,635	5,865
छछरौली (CT)	यमुनानगर	10533	9,710	6,140	5,382	4,444	5,520
श्रेणी—*V*	जीन्द	13,635	11,424	9,294	6,890	3,522	. .
भाकली (CT)	रिवाड़ी	9970	..	..	..	..	..
फरकपुर (CT)	यमुनानगर	9569	8,740	. .	. .	. .	. .
बधी माजरा (CT)	यमुनानगर	9188	..	..	..	..	..
महेसरी (CT)	रिवाड़ी	9180	..	..	..	..	..
चण्डी मन्दिर (CT)	पंचकूला	9051	..	..	..	..	..
मुस्तफाबाद (CT)	यमुनानगर	9042	8,516	. .	. .	. .	. .
रायपुर रानी (CT)	पंचकूला	9028	7,031	. .	. .	. .	. .
उच्चा सिवाना (CT)	करनाल	8922	10,610	. .	. .	. .	. .
सिकन्दरपुर (CT)	पानीपत	8894	..	..	..	..	..
पानीपत सैक्टर 11&12 Part II (CT)	पानीपत	8876	..	..	..	..	..
नंगल चौधरी (CT)	महेन्द्रगढ़	8538	7,368	. .	. .	. .	. .
बोह (CT)	अम्बाला	8482	..	..	..	..	..
साहा (CT)	अम्बाला	8100	..	..	..	..	..
गढी हरसारु (CT)	गुड़गांव	7894	..	..	..	..	..
जाखल मण्डी (CT)	फतेहाबाद	7788	6,895	4,609	3,919	2,040	. .
अटेली (MC)	महेन्द्रगढ़	7619	5,673	2,993	1,937	1,015	. .
सुनारी कलां (CT)	रोहतक	7506	..	..	..	..	..
अकेरा (CT)	रिवाड़ी	7110	..	..	..	..	..
काबरी (CT)	पानीपत	7049	..	..	..	..	..
बध मलक (CT)	सोनीपत	6938	..	..	..	..	..
लडरावन (CT)	झज्जर	6905	8,008	. .	. .	. .	. .

क्षेत्रफल तथा जनसंख्या
नगरों की जनसंख्या में प्रवृत्ति

संख्या 3.14 (समाप्त)

नगर या कस्बे का नाम एवं श्रेणी	जिला	जनसंख्या					
		2011	2001	1981	1971	1951	1901
1	2	3	4	5	6	7	8
आसन खुर्द (CT)	पानीपत	6873	8,066	. .	. .	. .	. .
मेयर (CT)	हिसार	6039	..	..	..	..	..
ननहेडा (CT)	अम्बाला	6035	..	..	..	..	..
खोरी कलां (CT)	मेवात	6007	..	..	..	..	..
घाटल महनिवास (CT)	रिवाड़ी	6005	..	..	..	..	..
रामपुरा (CT)	रिवाड़ी	5954	..	..	..	..	..
सलम्बा (CT)	मेवात	5727	..	..	..	..	..
टुण्डला (CT)	अम्बाला	5658	..	..	..	..	..
भूरां (CT)	जीन्द	5603	..	..	..	..	..
सातरोड खुर्द (CT)	हिसार	5568	..	..	..	..	..
बघोला (CT)	पलवल	5413	..	..	..	..	..
बयानपुर (CT)	सोनीपत	5406	..	..	..	..	..
कचरौली (CT)	पानीपत	5400	..	..	..	..	..
मनेठी (CT)	रिवाड़ी	5070	..	..	..	..	..
कांवला (CT)	अम्बाला	5024	..	..	..	..	..
श्रेणी—VI							
बीड घग्घर (CT)	पंचकूला	4943	..	..	..	..	..
रामगढ (CT)	पंचकूला	4934	..	..	..	..	..
माजरा (CT)	अम्बाला	4884	..	..	..	..	..
पियला (CT)	फरीदाबाद	4291	..	..	..	..	..
एच.एम.टी. पिंजौर (CT)	पंचकूला	3873	..	..	..	..	..
फजलपुर (CT)	सोनीपत	3692	..	..	..	..	..
ककड माजरा (CT)	अम्बाला	3246	..	..	..	..	..
फैजाबाद (CT)	झज्जर	1309	. .	. .	. .	. .	. .

प्राप्ति स्थान : भारत की जनगणना 1971, 1981, 1991, 2001.

नोट : - जनसंख्या का श्रेणी स्तर

I—1,00,000 तथा अधिक

II—50,000 से 99,999

III—20,000 से 49,999

IV—10,000 से 19,999

V—5,000 से 9,999

क्षेत्रफल तथा जनसंख्या

एक लाख व अधिक जनसंख्या वाले नगर – 2011

संख्या 3.15

शहर	शहर का नागरिक स्तर	जनसंख्या			साक्षर			लिंग अनुपात
		व्यक्ति	पुरुष	स्त्रियां	व्यक्ति	पुरुष	स्त्रियां	
1	2	3	4	5	6	7	8	9
पंचकूला	नगर परिषद्	211355	111731	99624	162031	88982	73049	892
अम्बाला सदर	नगर परिषद्	104974	54680	50294	83740	44837	38903	920
अम्बाला	नगर परिषद्	195153	102607	92546	152546	82859	69687	902
यमुनानगर	नगर परिषद्	217071	115663	101408	164926	91397	73529	877
जगाधरी	नगर परिषद्	124894	67685	57209	94468	52995	41473	845
थानेसर	नगर परिषद्	155152	83994	71158	118326	67017	51309	847
कैथल	नगर परिषद्	144915	76794	68121	100944	57819	43125	887
करनाल	नगर परिषद्	302140	159653	142487	225567	124685	100882	892
पानीपत	नगर परिषद्	295970	158063	137907	213996	120194	93802	872
सोनीपत	नगर परिषद्	289333	154407	134926	217543	122726	94817	874
जीन्द	नगर परिषद्	167592	89253	78339	122019	70325	51694	878
सिरसा	नगर परिषद्	182534	96175	86359	131570	73089	58481	898
हिसार	नगर परिषद्	307024	166494	140530	230648	133275	97373	844
भिवानी	नगर परिषद्	196057	104026	92031	143446	81431	62015	885
रोहतक	नगर परिषद्	374292	198237	176055	284569	158137	126432	888
बहादुरगढ़	नगर परिषद्	170767	91721	79046	127189	72471	54718	862
रिवाड़ी	नगर परिषद्	143021	75764	67257	109309	61372	47937	888
गुड़गांव	नगर निगम	886519	480042	406477	676571	380903	295668	847
फरीदाबाद	नगर निगम	1414050	754542	659508	1028092	584726	443366	874
पलवल	नगर परिषद्	131926	69997	61929	93241	53399	39842	885

प्राप्ति स्थान : निदेशक जनगणना कार्य, हरियाणा ।

क्षेत्रफल तथा जनसंख्या

जिलावार ग्रामीण / शहरी कार्यकर्ता तथा गैर कार्यकर्ता – 2011

संख्या 3.16

जिला	मुख्य कार्यकर्ता			सीमान्त कार्यकर्ता			गैर कार्यकर्ता			मुख्य काम करने वालों की कुल जनसंख्या पर प्रतिशतता
	देहाती	शहरी	जोड़	देहाती	शहरी	जोड़	देहाती	शहरी	जोड़	
1	2	3	4	5	6	7	8	9	10	11
अम्बाला	319475	163089	156386	52664	32757	19907	756211	431730	324481	28.31
पंचकूला	182831	75246	107585	28648	19481	9167	349814	153336	196478	32.57
यमुनानगर	339024	197468	141556	50209	37857	12352	824972	506051	318921	27.92
कुरुक्षेत्र	285904	203388	82516	50876	43885	6991	627875	438157	189718	29.64
कैथल	290663	227767	62896	83236	73119	10117	700405	537407	162998	27.06
करनाल	411533	279139	132394	104529	83975	20554	989262	687400	301862	27.34
पानीपत	339016	167683	171333	73302	54248	19054	793119	428421	364698	28.12
सोनीपत	396763	271676	125087	126416	104512	21904	926822	620449	306373	27.36
रोहतक	288949	166788	122161	57018	45893	11125	715237	402359	312878	27.23
झज्जर	246457	182688	63769	80077	71145	8932	631871	461233	170638	25.72
फरीदाबाद	495316	84456	410860	83913	22302	61611	1230504	264120	966384	27.37
पलवल	216932	164067	52865	92631	78161	14470	733145	563936	169209	20.80
गुड़गांव	487441	124933	362508	57275	33529	23746	969716	313717	655999	32.19
मेवात	204178	179382	24796	85786	79339	6447	799299	706436	92863	18.74
रिवाड़ी	250219	182761	67458	87508	81614	5894	562605	402527	160078	27.79
महेन्द्रगढ़	212402	179064	33338	126182	118900	7282	583504	491269	92235	23.03
भिवानी	445675	363953	81722	177331	162249	15082	1011439	786921	224518	27.27
जीन्द	385851	306210	79641	137571	123951	13620	810730	598408	212322	28.92
हिसार	531227	373906	157321	160394	133178	27216	1052310	683359	368951	30.46
फतेहाबाद	286258	236013	50245	82825	76597	6228	572928	449813	123115	30.39
सिरसा	399169	306128	93041	102834	90615	12219	793186	579198	213988	30.82
जोड़ 2011	7015283	4435805	2579478	1901225	1567307	333918	16434954	10506247	5928707	27.67

प्राप्ति स्थान : निदेशक जनगणना कार्य, हरियाणा।

क्षेत्रफल तथा जनसंख्या

बृहद औद्योगिक श्रेणियों में कार्यकर्ताओं (मुख्य + सीमान्त) की संख्या एवं प्रतिशत वितरण

संख्या 3.17

श्रेणियां	2011					
	संख्या			जोड़ का प्रतिशत		
	व्यक्ति	पुरुष	स्त्रियां	व्यक्ति	पुरुष	स्त्रियां
1	2	3	4	5	6	7
कृषक	2480801	1789122	691679	27.82	26.28	32.78
कृषि श्रमिक	1528133	1041241	486892	17.14	15.30	23.08
गृह उद्योग में कार्यकर्ता	262280	186533	75747	2.94	2.74	3.59
अन्य कार्यकर्ता	4645294	3789740	855554	52.10	55.68	40.55
कुल कार्यकर्ता (मुख्य+सीमान्त)	8916508	6806636	2109872	100.00	100.00	100.00

प्राप्ति स्थान : निदेशक जनगणना कार्य, हरियाणा।

नोटः- मुख्य कार्यकर्ता वह है जिसने एक वर्ष में 183 दिन या इससे अधिक एक या एक से अधिक आर्थिक क्रिया में कार्य किया है। एक व्यक्ति जिसने एक वर्ष में 183 दिन से कम कार्य किया है, सीमान्त कार्यकर्ता माना जाता है।

क्षेत्रफल तथा जनसंख्या

बृहद औद्योगिक श्रेणियों में वर्गीकृत काम करने वालों (मुख्य+सीमान्त) की जनसंख्या : 2011

संख्या 3.18

जिला	कुल कार्यकर्ता (मुख्य + सीमान्त)					
	कृषक			कृषि श्रमिक		
	व्यक्ति	पुरुष	स्त्रियां	व्यक्ति	पुरुष	स्त्रियां
1	2	3	4	5	6	7
अम्बाला	52871	49414	3457	57293	49592	7701
पंचकूला	26682	19285	7397	12827	9975	2852
यमुनानगर	61516	58324	3192	73251	64657	8594
कुरुक्षेत्र	68908	63466	5442	85890	59888	26002
कैथल	128016	104344	23672	85651	58862	26789
करनाल	112288	96503	15785	133723	95557	38166
पानीपत	72120	57738	14382	62358	44406	17952
सोनीपत	142344	103111	39233	101733	66919	34814
रोहतक	95732	72913	22819	36568	26605	9963
झज्जर	112389	81291	31098	44845	31176	13669
फरीदाबाद	27705	22833	4872	29288	22007	7281
गुड़गांव	56046	41842	14204	27097	19113	7984
पलवल	91506	69851	21655	60685	38891	21794
मेवात	104237	77019	27218	55278	36260	19018
रिवाड़ी	102698	66206	36492	28215	15596	12619
महेन्द्रगढ़	149146	88508	60638	38320	21343	16977
भिवानी	288543	184450	104093	103788	66337	37451
जीन्द	230387	150710	79677	102071	63265	38806
हिसार	261120	165785	95335	144213	89883	54330
फतेहाबाद	132250	92058	40192	97997	63094	34903
सिरसा	164297	123471	40826	147042	97815	49227
जोड़	**2480801**	**1789122**	**691679**	**1528133**	**1041241**	**486892**

क्षेत्रफल तथा जनसंख्या

बृहद औद्योगिक श्रेणियों में वर्गीकृत काम करने वालों (मुख्य+सीमान्त) की जनसंख्या : 2011

संख्या 3.18 (समाप्त)

जिला	कुल कार्यकर्ता (मुख्य+सीमान्त)								
	गृह उद्योग में			अन्य कार्यकर्ता			कुल कार्यकर्ता (मुख्य+सीमान्त)		
	व्यक्ति	पुरुष	स्त्रियां	व्यक्ति	पुरुष	स्त्रियां	व्यक्ति	पुरुष	स्त्रियां
1	8	9	10	11	12	13	14	15	16
अम्बाला	15753	12943	2810	246222	208171	38051	372139	320120	52019
पंचकूला	9870	7064	2806	162100	128541	33559	211479	164865	46614
यमुनानगर	12287	9840	2447	242179	209522	32657	389233	342343	46890
कुरुक्षेत्र	6726	4607	2119	175256	140595	34661	336780	268556	68224
कैथल	9450	6382	3068	150782	123108	27674	373899	292696	81203
करनाल	15311	11156	4155	254740	208430	46310	516062	411646	104416
पानीपत	15824	11228	4596	262016	215295	46721	412318	328667	83651
सोनीपत	18184	11702	6482	260918	209353	51565	523179	391085	132094
रोहतक	8521	5548	2973	205146	167580	37566	345967	272646	73321
झज्जर	9254	6616	2638	160046	130937	29109	326534	250020	76514
फरीदाबाद	32286	25550	6736	489950	406543	83407	579229	476933	102296
गुड़गांव	18228	13764	4464	443345	357737	85608	544716	432456	112260
पलवल	8566	6308	2258	148806	126414	22392	309563	241464	68099
मेवात	6023	3841	2182	124426	107522	16904	289964	224642	65322
रिवाड़ी	9782	5386	4396	197032	148138	48894	337727	235326	102401
महेन्द्रगढ़	7639	5130	2509	143479	117954	25525	338584	232935	105649
भिवानी	14855	9155	5700	215820	170736	45084	623006	430678	192328
जीन्द	9114	6371	2743	181850	147931	33919	523422	368277	155145
हिसार	16097	11787	4310	270191	220866	49325	691621	488321	203300
फतेहाबाद	6558	4233	2325	132278	104113	28165	369083	263498	105585
सिरसा	11952	7922	4030	178712	140254	38458	502003	369462	132541
जोड़	262280	186533	75747	4645294	3789740	855554	8916508	6806636	2109872

प्राप्ति स्थान : निदेशक जनगणना कार्य, हरियाणा।

क्षेत्रफल तथा जनसंख्या

हरियाणा में शहरी तथा देहाती जनसंख्या का आयु वितरण - 2011

संख्या 3.19

आयुसमूह	कुल जनसंख्या			देहाती			शहरी		
	जोड़	पुरुष	स्त्रियां	जोड़	पुरुष	स्त्रियां	जोड़	पुरुष	स्त्रियां
1	2	3	4	5	6	7	8	9	10
सभी आयु वर्ग	2,53,51,462	1,34,94,734	1,18,56,728	1,65,09,359	87,74,006	77,35,353	88,42,103	47,20,728	41,.21,375
0—4	23,62,519	12,83,789	10,78,730	16,02,923	8,70,623	7,32,300	7,59,596	4,13,166	3,46,430
5—9	24,98,757	13,71,825	11,26,932	16,79,882	9,20,472	7,59,410	8,18,875	4,51,353	3,67,522
10—14	26,68,678	14,74,136	11,94,542	18,12,859	9,96,086	8,16,773	8,55,819	4,78,050	3,77,769
15—19	26,77,390	14,87,548	11,89,842	17,99,991	9,94,391	8,05,600	8,77,399	4,93,157	3,84,242
20—24	25,67,486	13,72,799	11,94,687	16,58,579	8,89,577	7,69,002	9,08,907	4,83,222	4,25,685
25—29	22,31,959	11,78,340	10,53,619	13,84,241	7,37,729	6,46,512	8,47,718	4,40,611	4,07,107
30—34	18,93,591	9,76,844	9,16,747	11,74,200	6,05,409	5,68,791	7,19,391	3,71,435	3,47,956
35—39	17,61,863	9,12,717	8,49,146	10,97,613	5,69,510	5,28,103	6,64,250	3,43,207	3,21,043
40—44	15,05,950	7,90,581	7,15,369	9,47,369	4,95,956	4,51,413	5,58,581	2,94,625	2,63,956
45—49	12,41,814	6,55,749	5,86,065	7,65,054	4,03,338	3,61,716	4,76,760	2,52,411	2,24,349
50—54	9,65,228	5,10,688	4,54,540	5,90,288	3,10,495	2,79,793	3,74,940	2,00,193	1,74,747
55—59	7,50,938	3,74,209	3,76,729	4,62,888	2,24,344	2,38,544	2,88,050	1,49,865	1,38,185
60—64	8,44,349	4,13,958	4,30,391	5,73,957	2,76,636	2,97,321	2,70,392	1,37,322	1,33,070
65—69	5,04,439	2,55,270	2,49,169	3,43,427	1,71,739	1,71,688	1,61,012	83,531	77,481
70—74	3,74,161	1,88,304	1,85,857	2,60,398	1,30,774	1,29,624	1,13,763	57,530	56,233
75—79	1,96,217	97,692	98,525	1,36,964	68,101	68,863	59,253	29,591	29,662
80—	2,74,589	1,33,397	1,41,192	1,98,145	97,815	1,00,330	76,444	35,582	40,862
आयु वर्णित नहीं की गई	31,534	16,888	14,646	20,581	11,011	9,570	10,953	5,877	5,076
0—6	33,80,721	18,43,109	15,37,612	22,85,112	12,45,090	10,40,022	10,95,609	5,98,019	4,97,590
7 और ऊपर	2,19,70,741	1,16,51,625	1,03,19,116	1,42,24,247	75,28,916	66,95,331	77,46,494	41,22,709	36,23,785

प्राप्ति स्थान : निदेशक जनगणना कार्य, हरियाणा।

क्षेत्रफल तथा जनसंख्या

हरियाणा में धर्म के अनुसार जनसंख्या - 2001

संख्या 3.20

जिला	हिन्दू	सिक्ख	मुसलमान	ईसाई	बौद्ध	जैन	अन्य धर्म	अकथित धर्म	जोड़
1	2	3	4	5	6	7	8	9	10
अम्बाला	8,56,193	1,32,463	17,263	2,885	226	5,234	57	90	10,14,411
पंचकूला	4,10,120	36,194	18,297	1,982	159	1,547	58	54	4,68,411
यमुनानगर	8,49,255	83,524	1,04,073	2,539	79	1,793	265	102	10,41,630
कुरुक्षेत्र	6,75,381	1,35,545	12,028	1,456	289	622	40	93	8,25,454
कैथल	8,48,765	88,700	6,777	1,120	152	394	45	178	9,46,131
करनाल	11,25,279	1,23,160	22,614	1,083	224	1,620	85	118	12,74,183
पानीपत	8,73,593	27,437	59,696	1,017	645	4,852	46	163	9,67,449
सोनीपत	12,34,225	4,988	31,954	469	708	6,729	2	100	12,79,175
रोहतक	9,24,541	5,079	5,665	203	605	3,959	15	61	9,40,128
झज्जर	8,69,258	1,281	8,311	113	139	836	5	129	8,80,072
फरीदाबाद	18,96,698	36,005	2,47,293	6,976	1,725	5,560	141	188	21,94,586
गुड़गांव	10,26,542	6,672	6,17,918	3,258	838	4,792	65	204	16,60,289
रिवाड़ी	7,58,328	1,668	3,194	312	120	1,633	25	71	7,65,351
महेन्द्रगढ़	8,05,991	2,026	3,434	34	58	825	58	95	8,12,521
भिवानी	14,07,363	2,542	12,740	254	321	1,733	6	63	14,25,022
जीन्द	11,34,539	29,159	20,618	200	76	5,136	33	66	11,89,827
हिसार	14,97,776	14,617	17,431	1,168	296	5,540	61	228	15,37,117
फतेहाबाद	6,60,331	1,36,660	6,554	468	174	1,704	89	178	8,06,158
सिरसा	8,01,747	3,02,942	7,056	1,648	306	2,658	159	133	11,16,649
जोड़	1,86,55,925	11,70,662	12,22,916	27,185	7,140	57,167	1,255	2,314	2,11,44,564

प्राप्ति स्थान : निदेशक जनगणना कार्य, हरियाणा।

क्षेत्रफल तथा जनसंख्या

जिलावार विभिन्न भाषाओं को प्रयुक्त करने वाली जनसंख्या - 2001

संख्या 3.21

जिला	हिन्दी	पंजाबी	उर्दू	अन्य	जोड़
1	2	3	4	5	6
अम्बाला	864899	133363	1141	15008	1014411
पंचकूला	404670	48767	1198	13776	468411
यमुनानगर	910847	107169	18170	5444	1041630
कुरुक्षेत्र	655072	166586	651	3145	825454
कैथल	825825	117566	695	2045	946131
करनाल	1074454	182631	2828	14270	1274183
पानीपत	872378	75241	11243	8587	967449
सोनीपत	1239315	29844	1924	8092	1279175
रोहतक	892874	43850	500	2904	940128
झज्जर	863200	8430	752	7690	880072
फरीदाबाद	2042829	69975	41911	39871	2194586
गुड़गांव	1444376	16699	175355	23859	1660289
रिवाड़ी	755496	6759	401	2695	765351
महेन्द्रगढ़	808633	2733	249	906	812521
भिवानी	1402338	17167	493	5024	1425022
जीन्द	1148337	39314	322	1854	1189827
हिसार	1429078	88194	967	18878	1537117
फतेहाबाद	453039	344002	1084	8033	806158
सिरसा	373183	736336	803	6327	1116649
जोड़	**18460843**	**2234626**	**260687**	**188408**	**21144564**
प्रतिशतता	**87.31**	**10.57**	**1.23**	**0.89**	**100.0**

प्राप्ति स्थान : निदेशक जनगणना कार्य, हरियाणा।

क्षेत्रफल तथा जनसंख्या
जिलों में अनुसूचित जातियां : 2001

संख्या 3.22

जिला	अनुसूचित जातियां									कुल जनसंख्या पर अनुसूचित जातियों की प्रतिशतता
	देहाती			शहरी			जोड़			
	जोड़	पुरुष	स्त्रियां	जोड़	पुरुष	स्त्रियां	जोड़	पुरुष	स्त्रियां	
1	2	3	4	5	6	7	8	9	10	11
अम्बाला	296246	156874	139372	208224	110736	97488	88022	46138	41884	26.25
पंचकूला	101830	53868	47962	51484	27259	24225	50346	26609	23737	18.14
यमुनानगर	306743	163200	143543	233513	124252	109261	73230	38948	34282	25.26
कुरुक्षेत्र	215128	113311	101817	173560	91213	82347	41568	22098	19470	22.30
कैथल	247513	131486	116027	202878	107815	95063	44635	23671	20964	23.04
करनाल	339604	179681	159923	259520	137535	121985	80084	42146	37938	22.56
पानीपत	206213	109695	96518	130212	69446	60766	76001	40249	35752	17.11
सोनीपत	269935	144516	125419	192682	103444	89238	77253	41072	36181	18.62
रोहतक	216889	115573	101316	134935	72114	62821	81954	43459	38495	20.44
झज्जर	170448	90856	79592	130913	69894	61019	39535	20962	18573	17.78
फरीदाबाद	223799	119495	104304	71464	37920	33544	152335	81575	70760	12.37
पलवल	203123	107741	95382	148893	79214	69679	54230	28527	25703	19.48
गुड़गांव	197937	104332	93605	90113	47249	42864	107824	57083	50741	13.07
मेवात	75251	39743	35508	57238	30312	26926	18013	9431	8582	6.91
रिवाड़ी	182606	95571	87035	140637	73617	67020	41969	21954	20015	20.28
महेन्द्रगढ़	156314	82420	73894	136311	72014	64297	20003	10406	9597	16.95
भिवानी	341162	181475	159687	274877	146464	128413	66285	35011	31274	20.87
जीन्द	282351	150940	131411	228804	122596	106208	53547	28344	25203	21.16
हिसार	408785	217338	191447	302577	161528	141049	106208	55810	50398	23.44
फतेहाबाद	284357	149111	135246	239215	125461	113754	45142	23650	21492	30.19
सिरसा	387381	202430	184951	312059	163211	148848	75322	39219	36103	29.91
जोड़	5113615	2709656	2403959	3720109	1973294	1746815	1393506	736362	657144	20.17

नोट :- हरियाणा में अनुसूचित कबीले नहीं हैं।

प्राप्ति स्थान : निदेशक जनगणना कार्य, हरियाणा।

क्षेत्रफल तथा जनसंख्या

बृहद औद्योगिक श्रेणियों में वर्गीकृत काम करने वाली अनुसूचित जातियों की जनसंख्या : 2011

संख्या 3.23

जिला	कुल कार्यकर्ता					
	कृषक			कृषि श्रमिक		
	व्यक्ति	पुरुष	स्त्रियां	व्यक्ति	पुरुष	स्त्रियां
1	2	3	4	5	6	7
अम्बाला	2872	2553	319	20999	18869	2130
पंचकूला	1085	790	295	2745	2189	556
यमुनानगर	2981	2722	259	26994	25050	1944
कुरुक्षेत्र	2140	1939	201	27303	21730	5573
कैथल	2394	2027	367	26313	21755	4558
करनाल	4793	3989	804	34648	27922	6726
पानीपत	1558	1239	319	11748	9397	2351
सोनीपत	2180	1711	469	20886	15992	4894
रोहतक	1710	1341	369	10284	8324	1960
झज्जर	1660	1240	420	8952	7330	1622
फरीदाबाद	1165	942	223	3328	2634	694
पलवल	2832	2326	506	8048	6510	1538
गुड़गांव	1276	1075	201	5039	4054	985
मेवात	795	636	159	2194	1885	309
रिवाड़ी	1402	1053	349	4392	3387	1005
महेन्द्रगढ़	1581	1231	350	3861	3116	745
भिवानी	10958	8568	2390	28087	21991	6096
जीन्द	4030	3002	1028	31170	24119	7051
हिसार	9630	7248	2382	49176	36656	12520
फतेहाबाद	7153	5504	1649	37585	29533	8052
सिरसा	10415	8188	2227	62209	50182	12027
जोड़	**74610**	**59324**	**15286**	**425961**	**342625**	**83336**

क्षेत्रफल तथा जनसंख्या

बृहद औद्योगिक श्रेणियों में वर्गीकृत काम करने वाली अनुसूचित जातियों की जनसंख्या : 2011

संख्या 3.23 (जारी)

जिला	कुल कार्यकर्ता								
	गृह उद्योग में			अन्य कार्यकर्ता			मुख्य कार्यकर्ता		
	व्यक्ति	पुरुष	स्त्रियां	व्यक्ति	पुरुष	स्त्रियां	व्यक्ति	पुरुष	स्त्रियां
1	8	9	10	11	12	13	14	15	16
अम्बाला	1611	1316	295	49279	42989	6290	74761	65727	9034
पंचकूला	682	482	200	26154	21120	5034	30666	24581	6085
यमुनानगर	1292	935	357	47672	42769	4903	78939	71476	7463
कुरुक्षेत्र	721	490	231	32523	26816	5707	62687	50975	11712
कैथल	1225	852	373	28042	23899	4143	57974	48533	9441
करनाल	1962	1528	434	41529	34790	6739	82932	68229	14703
पानीपत	1267	811	456	37404	30836	6568	51977	42283	9694
सोनीपत	1242	941	301	38290	32131	6159	62598	50775	11823
रोहतक	725	497	228	35459	30271	5188	48178	40433	7745
झज्जर	663	552	111	23325	20073	3252	34600	29195	5405
फरीदाबाद	1990	1557	413	48029	41360	6669	54512	46513	7999
पलवल	789	648	141	24559	21933	2626	36228	31417	4811
गुड़गांव	1285	952	333	41413	35365	6048	49013	41446	7567
मेवात	307	237	70	10016	8815	1201	13312	11573	1739
रिवाड़ी	908	598	310	33717	28523	5194	40419	33561	6858
महेन्द्रगढ़	467	391	76	22051	19362	2689	27960	24100	3860
भिवानी	1142	847	295	36111	30874	5237	76298	62280	14018
जीन्द	935	697	238	32795	27857	4938	68930	55675	13255
हिसार	1916	1376	540	45574	37796	7778	106296	83076	23220
फतेहाबाद	804	530	274	32260	26656	5604	77802	62223	15579
सिरसा	1557	1065	492	37300	30375	6925	111481	89810	21671
जोड़	23490	17322	6168	723502	614610	108892	1247563	1033881	213682

क्षेत्रफल तथा जनसंख्या

बृहद औद्योगिक श्रेणियों में वर्गीकृत काम करने वाली अनुसूचित जातियों की जनसंख्या : 2011

संख्या 3.23 (समाप्त)

जिला	कुल कार्यकर्ता					
	सीमान्त कार्यकर्ता			गैर-कार्यकर्ता		
	व्यक्ति	पुरुष	स्त्रियां	व्यक्ति	पुरुष	स्त्रियां
1	17	18	19	20	21	22
अम्बाला	21,208	15,802	5,406	2,00,277	75,345	1,24,932
पंचकूला	6,084	3,772	2,312	65,080	25,515	39,565
यमुनानगर	18,759	13,507	5,252	2,09,045	78,217	1,30,828
कुरुक्षेत्र	17,454	8,152	9,302	1,34,987	54,184	80,803
कैथल	32,145	17,807	14,338	1,57,394	65,146	92,248
करनाल	38,749	22,752	15,997	2,17,923	88,700	1,29,223
पानीपत	18,985	11,757	7,228	1,35,251	55,655	79,596
सोनीपत	33,991	20,511	13,480	1,73,346	73,230	1,00,116
रोहतक	19,654	14,303	5,351	1,49,057	60,837	88,220
झज्जर	20,950	14,170	6,780	1,14,898	47,491	67,407
फरीदाबाद	14,705	10,097	4,608	1,54,582	62,885	91,697
पलवल	22,724	15,303	7,421	1,44,171	61,021	83,150
गुड़गांव	13,388	8,755	4,633	1,35,536	54,131	81,405
मेवात	8,027	5,532	2,495	53,912	22,638	31,274
रिवाड़ी	23,077	12,784	10,293	1,19,110	49,226	69,884
महेन्द्रगढ़	24,724	14,687	10,037	1,03,630	43,633	59,997
भिवानी	49,224	26,963	22,261	2,15,640	92,232	1,23,408
जीन्द	37,692	19,619	18,073	1,75,729	75,646	1,00,083
हिसार	52,213	27,151	25,062	2,50,276	1,07,111	1,43,165
फतेहाबाद	33,541	14,903	18,638	1,73,014	71,985	1,01,029
सिरसा	41,021	17,082	23,939	2,34,879	95,538	1,39,341
जोड़	5,48,315	3,15,409	2,32,906	33,17,737	13,60,366	19,57,371

प्राप्ति स्थान : निदेशक जनगणना कार्य, हरियाणा।

क्षेत्रफल तथा जनसंख्या

हरियाणा के जिलों में साक्षरता : 2011

संख्या 3.24

जिला	साक्षर तथा पढे लिखे व्यक्ति								
	कुल			देहाती			शहरी		
	पुरुष	स्त्रियां	जोड़	पुरुष	स्त्रियां	जोड़	पुरुष	स्त्रियां	जोड़
1	2	3	4	5	6	7	8	9	10
अम्बाला	818025	461288	356737	426642	244282	182360	391383	217006	174377
पंचकूला	405318	229862	175456	163427	95926	67501	241891	133936	107955
यमुनानगर	832457	474793	357664	477813	276833	200980	354644	197960	156684
कुरुक्षेत्र	646893	370828	276065	437671	253287	184384	209222	117541	91681
कैथल	646529	385782	260747	485223	293066	192157	161306	92716	68590
करनाल	978013	564516	413497	647883	380886	266997	330130	183630	146500
पानीपत	786599	464136	322463	402944	243714	159230	383655	220422	163233
सोनीपत	998316	589881	408435	665141	400112	265029	333175	189769	143406
रोहतक	747582	436025	311557	412667	248850	163817	334915	187175	147740
झज्जर	676091	399480	276611	496455	296833	199622	179636	102647	76989
फरीदाबाद	1272739	734940	537799	227022	139717	87305	1045717	595223	450494
पलवल	599796	379696	220100	441985	287360	154625	157811	92336	65475
गुड़गांव	1111116	638666	472450	324087	192288	131799	787029	446378	340651
मेवात	454897	308435	146462	384749	266086	118663	70148	42349	27799
रिवाड़ी	636947	375453	261494	464452	276558	187894	172495	98895	73600
महेन्द्रगढ़	630255	380440	249815	533442	324741	208701	96813	55699	41114
भिवानी	1069871	643158	426713	840162	511763	328399	229709	131395	98314
जीन्द	832758	502049	330709	617715	377967	239748	215043	124082	90961
हिसार	1114311	670200	444111	714796	439026	275770	399515	231174	168341
फतेहाबाद	557578	327471	230107	434531	258814	175717	123047	68657	54390
सिरसा	782897	456968	325929	559635	331990	227645	223262	124978	98284
जोड़	16598988	9794067	6804921	10158442	6140099	4018343	6440546	3653968	2786578

प्राप्ति स्थान : निदेशक जनगणना कार्य, हरियाणा।

क्षेत्रफल तथा जनसंख्या

हरियाणा में अनुसूचित जातियों में साक्षरता : 2011

संख्या 3.25

जिला	साक्षर अनुसूचित जातियों की संख्या									कुल अनुसूचित जातियों पर साक्षर अनुसूचित जातियों की प्रतिशतता*
	देहाती			शहरी			जोड़			
	पुरुष	स्त्रियां	जोड़	पुरुष	स्त्रियां	जोड़	पुरुष	स्त्रियां	जोड़	
1	2	3	4	5	6	7	8	9	10	11
अम्बाला	76629	54139	130768	33507	25528	59035	110136	79667	189803	64.07
पंचकूला	18467	13343	31810	17889	12938	30827	36356	26281	62637	61.51
यमुनानगर	85808	61290	147098	27442	19655	47097	113250	80945	194195	63.31
कुरुक्षेत्र	58246	40869	99115	14337	10126	24463	72583	50995	123578	57.44
कैथल	61414	38712	100126	14206	9268	23474	75620	47980	123600	49.94
करनाल	84170	56238	140408	26997	19592	46589	111167	75830	186997	55.06
पानीपत	45233	28994	74227	26654	18039	44693	71887	47033	118920	57.67
सोनीपत	70086	44594	114680	28908	19881	48789	98994	64475	163469	60.56
रोहतक	47995	31198	79193	29342	20532	49874	77337	51730	129067	59.51
झज्जर	49550	32311	81861	15117	10883	26000	64667	43194	107861	63.28
फरीदाबाद	26003	16073	42076	54239	34812	89051	80242	50885	131127	58.59
पलवल	52368	28834	81202	18464	11762	30226	70832	40596	111428	54.86
गुड़गांव	34825	23918	58743	41029	28808	69837	75854	52726	128580	64.96
मेवात	19488	11893	31381	6320	4179	10499	25808	16072	41880	55.65
रिवाड़ी	55097	35941	91038	16258	11462	27720	71355	47403	118758	65.04
महेन्द्रगढ़	53503	33358	86861	7509	5218	12727	61012	38576	99588	63.71
भिवानी	95893	59890	155783	23481	16069	39550	119374	75959	195333	57.26
जीन्द	73440	45633	119073	18138	12261	30399	91578	57894	149472	52.94
हिसार	97095	60152	157247	36486	24780	61266	133581	84932	218513	53.45
फतेहाबाद	67562	44247	111809	13156	9264	22420	80718	53511	134229	47.20
सिरसा	84855	58001	142856	22516	15888	38404	107371	73889	181260	46.79
जोड़	1257727	819628	2077355	491995	340945	832940	1749722	1160573	2910295	56.91

प्राप्ति स्थान : निदेशक जनगणना कार्य, हरियाणा।

* 0-6 आयु वर्ग के बच्चे सम्मिलित नहीं हैं।

क्षेत्रफल तथा जनसंख्या

जिलावार विकलांग जनसख्या : 2011

संख्या 3.26

जिला	देखने में	वोलने में	सुनने में	चलने-फिरने में	मानसिक विकृति	मानसिक रोग
1	2	3	4	5	6	7
अम्बाला	3305	890	5248	4850	1594	931
पंचकूला	1798	494	2553	2378	744	415
यमुनानगर	5386	1036	4922	6681	1917	1150
कुरुक्षेत्र	2129	755	2342	5011	1291	755
कैथल	4504	1058	4463	6451	1349	904
करनाल	5825	1366	10090	7326	2190	997
पानीपत	3013	1038	5816	4636	1129	791
सोनीपत	4817	1141	8291	6165	1675	765
रोहतक	3931	927	4340	5169	1329	790
झज्जर	2550	882	3475	4189	1045	588
फरीदाबाद	6755	1413	12819	6241	1739	893
पलवल	2105	723	5796	4316	809	381
गुड़गांव	3432	883	5350	4259	1193	573
मेवात	3286	931	3858	4231	904	409
रिवाड़ी	2595	753	2691	4637	1084	561
महेन्द्रगढ़	4356	911	3260	5865	1330	591
भिवानी	4502	1565	6185	6603	2045	917
जीन्द	4906	1072	5818	6216	1448	907
हिसार	5961	1733	8991	7258	2101	1096
फतेहाबाद	3333	964	3417	6196	1470	830
सिरसा	4213	1252	5802	7348	1684	947
जोड़	**82702**	**21787**	**115527**	**116026**	**30070**	**16191**

प्राप्ति स्थान : निदेशक जनगणना कार्य, हरियाणा।

क्षेत्रफल तथा जनसंख्या

जिलावार विकलांग जनसख्या : 2011

संख्या 3.26 (समाप्त)

जिला	विभिन्न विकलांगताएं	अन्य	जोड़
1	8	9	10
अम्बाला	1919	5112	**23849**
पंचकूला	894	2338	**11614**
यमुनानगर	3823	5727	**30642**
कुरुक्षेत्र	1700	3466	**17449**
कैथल	2527	5776	**27032**
करनाल	2579	9487	**39860**
पानीपत	1836	6187	**24446**
सोनीपत	3178	7293	**33325**
रोहतक	2276	4771	**23533**
झज्जर	1565	4434	**18728**
फरीदाबाद	2354	9758	**41972**
पलवल	1372	3642	**19144**
गुड़गांव	1778	5108	**22576**
मेवात	1723	3294	**18636**
रिवाड़ी	1700	2349	**16370**
महेन्द्रगढ़	2515	3469	**22297**
भिवानी	2667	6371	**30855**
जीन्द	2491	6145	**29003**
हिसार	3230	9631	**40001**
फतेहाबाद	2448	5203	**23861**
सिरसा	2675	7260	**31181**
जोड़	**47250**	**116821**	**546374**

प्राप्ति स्थान : निदेशक जनगणना कार्य, हरियाणा।

क्षेत्रफल तथा जनसंख्या

2011 की जनगणना के अनुसार भारत के विभिन्न राज्यों का क्षेत्रफल तथा जनसंख्या

संख्या 3.27

राज्य	क्षेत्रफल वर्ग किलोमीटर में	जनसंख्या	प्रतिशत वृद्धि 2001-2011	1000 पुरुषों पर स्त्रियां	प्रति वर्ग किलोमीटर में व्यक्ति	शिक्षित जनसंख्या की प्रतिशतता	
						पुरुष	स्त्रियां
1	2	3	4	5	6	7	8
भारत	32,87,469	1,21,05,69,573	17.7	943	382	80.9	64.6
आंध्र प्रदेश	2,75,045	8,45,80,777	11.0	993	308	74.9	59.1
अरुणाचल प्रदेश	83,743	13,83,727	26.0	938	17	72.6	57.7
असम	78,438	3,12,05,576	17.1	958	398	77.8	66.3
बिहार	94,163	10,40,99,452	25.4	918	1106	71.2	51.5
छत्तीसगढ़	1,35,192	2,55,45,198	22.6	991	189	80.3	60.2
गोवा	3,702	14,58,545	8.2	973	394	92.6	84.7
गुजरात	1,96,024	6,04,39,692	19.3	919	308	85.8	69.7
हरियाणा	44,212	2,53,51,462	19.9	879	573	84.1	65.9
हिमाचल प्रदेश	55,673	68,64,602	12.9	972	123	89.5	75.9
जम्मू तथा कश्मीर	2,22,236	1,25,41,302	23.6	889	124	76.8	56.4
झारखंड	79,716	3,29,88,134	22.4	949	414	76.8	55.4
कर्नाटक	1,91,791	6,10,95,297	15.6	973	319	82.5	68.1
केरल	38,863	3,34,06,061	4.9	1084	860	96.1	92.1
मध्य प्रदेश	3,08,245	7,26,26,809	20.3	931	236	78.7	59.2
महाराष्ट्र	3,07,713	11,23,74,333	16.0	929	365	88.4	75.9
मणिपुर*	22,327	25,70,390	18.6	992	115	86.1	72.4
मेघालय	22,429	29,66,889	27.9	989	132	76.0	72.9
मिजोरम	21,081	10,97,206	23.5	976	52	93.3	89.3
नागालैंड	16,579	19,78,502	(-)0.6	931	119	82.8	76.1
ओडिशा	1,55,707	4,19,74,218	14.0	979	270	81.6	64.0
पंजाब	50,362	2,77,43,338	13.9	895	551	80.4	70.7
राजस्थान	3,42,239	6,85,48,437	21.3	928	200	79.2	52.1
सिक्किम	7,096	6,10,577	12.9	890	86	86.6	75.6
तमिलनाडू	1,30,058	7,21,47,030	15.6	996	555	86.8	73.4
त्रिपुरा	10,486	36,73,917	14.8	960	350	91.5	82.7
उत्तर प्रदेश	2,40,928	19,98,12,341	20.2	912	829	77.3	57.2
उत्तराखंड	53,483	1,00,86,292	18.8	963	189	87.4	70.0
पश्चिमी बंगाल	88,752	9,12,76,115	13.8	950	1028	81.7	70.5

क्षेत्रफल#तथा#जनसंख्या

2011 की जनगणना के अनुसार भारत के विभिन्न राज्यों का क्षेत्रफल तथा जनसंख्या

संख्या 3.27 (समाप्त)

राज्य	क्षेत्रफल वर्ग किलोमीटर में	जनसंख्या	प्रतिशत वृद्धि 2001-2011	1000 पुरुषों पर स्त्रियां	प्रति वर्ग किलोमीटर में व्यक्ति	शिक्षित जनसंख्या की प्रतिशतता	
						पुरुष	स्त्रियां
1	2	3	4	5	6	7	8
अण्डेमान तथा निकोबार द्वीपसमूह	8,249	3,80,581	6.9	876	46	90.3	82.4
चण्डीगढ़	114	10,55,450	17.2	818	9,258	90.0	81.2
दादर तथा नगर हवेली	491	3,43,709	55.9	774	700	85.2	64.3
दमन तथा दीव	112	2,43,247	53.8	618	2,191	91.5	79.5
दिल्ली	1,483	167,87,941	21.2	868	11,320	90.9	80.8
लक्षदीप	32	64,473	6.3	947	2,149	95.6	87.9
पुडुचेरी	479	12,47,953	28.1	1,037	2,547	91.3	80.7

प्राप्ति स्थान : निदेशक जनगणना कार्य, हरियाणा।

* Excluding the population of Mao Marum, Paomata and Purul subdivisions of senapati district

स—संशोधित।

क्षेत्रफल तथा जनसंख्या

2011 जनगणना के अनुसार कार्य करने वालों की जनसंख्या (राज्य वार)

संख्या 3.28

क्रम. संख्या	भारत / राज्य / संघीय क्षेत्र	व्यक्ति (i) पुरुष (ii) स्त्रियाँ (iii)	कुल जनसंख्या	मुख्य कार्य करने वाले	मुख्य काम करने वालों की कुल जनसंख्या पर प्रतिशतता	
					2001	2011
1	2	3	4	5	6	7
	भारत	(i)	1210569573	362446420	30.43	29.94
		(ii)	623121843	273149359	45.13	43.84
		(iii)	587447730	89297061	14.67	15.20
	राज्य —					
1.	आंध्र प्रदेश	(i)	84580777	33037378	38.11	39.06
		(ii)	42442146	21460081	50.50	50.56
		(iii)	42138631	11577297	25.44	27.47
2.	अरुणाचल प्रदेश	(i)	1383727	478721	37.80	34.60
		(ii)	713912	301109	46.11	42.18
		(iii)	669815	177612	28.50	26.52
3.	असम	(i)	31205576	8687123	26.69	27.84
		(ii)	15939443	7034642	42.45	44.13
		(iii)	15266133	1652481	9.82	10.82
4.	बिहार	(i)	104099452	21359611	25.37	20.52
		(ii)	54278157	17270690	40.49	31.82
		(iii)	49821295	4088921	8.91	8.21
5.	छत्तीसगढ़	(i)	25545198	8241714	33.86	32.26
		(ii)	12832895	5597454	45.28	43.62
		(iii)	12712303	2644260	22.31	20.80
6.	गोवा	(i)	1458545	476053	31.56	32.64
		(ii)	739140	356967	47.58	48.29
		(iii)	719405	119086	14.89	16.55
7.	गुजरात	(i)	60439692	20365374	33.60	33.70
		(ii)	31491260	16567695	51.09	52.61
		(iii)	28948432	3797679	14.60	13.12
8.	हरियाणा	(i)	25351462	7015283	29.52	27.67
		(ii)	13494734	5860600	43.41	43.43
		(iii)	11856728	1154683	13.38	9.74
9.	हिमाचल प्रदेश	(i)	6864602	2062501	32.31	30.05
		(ii)	3481873	1438989	43.18	41.33
		(iii)	3382729	623512	21.09	18.43

क्षेत्रफल तथा जनसंख्या

2011 जनगणना के अनुसार कार्य करने वालों की जनसंख्या (राज्य वार)

संख्या. 3.28 (जारी)

क्रम. संख्या	भारत / राज्य / संघीय क्षेत्र	व्यक्ति (i) पुरुष (ii) स्त्रियाँ (iii)	कुल जनसंख्या	मुख्य कार्य करने वाले	मुख्य काम करने वालों की कुल जनसंख्या पर प्रतिशतता	
					2001	2011
1	2	3	4	5	6	7
10.	जम्मू तथा कश्मीर	(i)	12541302	2644149	25.72	21.08
		(ii)	6640662	2305788	41.54	34.72
		(iii)	5900640	338361	7.98	5.73
11.	झारखंड	(i)	32988134	6818595	23.92	20.67
		(ii)	16930315	5234442	36.98	30.92
		(iii)	16057819	1584153	10.05	9.87
12.	कर्नाटक	(i)	61095297	23397181	36.64	38.30
		(ii)	30966657	16349837	51.66	52.80
		(iii)	30128640	7047344	21.07	23.39
13.	केरल	(i)	33406061	9329747	25.87	27.93
		(ii)	16027412	7179828	41.77	44.80
		(iii)	17378649	2149919	10.85	12.37
14.	मध्य प्रदेश	(i)	72626809	22702119	31.65	31.26
		(ii)	37612306	16362065	44.70	43.50
		(iii)	35014503	6340054	17.46	18.11
15.	महाराष्ट्र	(i)	112374333	43762890	35.87	38.94
		(ii)	58243056	29989314	48.44	51.49
		(iii)	54131277	13773576	22.23	25.44
16.	मणिपुर	(i)	2570390	855012	28.74	33.26
		(ii)	1290171	554518	37.03	42.98
		(iii)	1280219	300494	20.24	23.47
17.	मेघालय	(i)	2966889	921575	32.65	31.06
		(ii)	1491832	585520	41.30	39.25
		(iii)	1475057	336055	23.74	22.78
18.	मिजोरम	(i)	1097206	415030	40.79	37.83
		(ii)	555339	263305	49.10	47.41
		(iii)	541867	151725	31.91	28.00
19.	नागालैंड	(i)	1978502	741179	35.37	37.46
		(ii)	1024649	442204	40.57	43.16
		(iii)	953853	298975	29.61	31.34
20.	ओडिशा	(i)	41974218	10707543	26.05	25.51
		(ii)	21212136	8794413	42.90	41.46
		(iii)	20762082	1913130	8.73	9.21

क्षेत्रफल तथा जनसंख्या

2011 जनगणना के अनुसार कार्य करने वालों की जनसंख्या (राज्य वार)

संख्या. 3.28 (जारी)

क्रम. संख्या	भारत / राज्य / संघीय क्षेत्र	व्यक्ति (i) पुरुष (ii) स्त्रियाँ (iii)	कुल जनसंख्या	मुख्य कार्य करने वाले	मुख्य काम करने वालों की कुल जनसंख्या पर प्रतिशतता	
					2001	2011
1	2	3	4	5	6	7
21.	पंजाब	(i)	27743338	8450936	32.17	30.46
		(ii)	14639465	7264631	49.49	49.62
		(iii)	13103873	1186305	12.39	9.05
22.	राजस्थान	(i)	68548437	21057968	30.86	30.72
		(ii)	35550997	15243537	43.65	42.88
		(iii)	32997440	5814431	16.97	17.62
23.	सिक्किम	(i)	610577	230397	39.36	37.73
		(ii)	323070	160513	50.80	49.68
		(iii)	287507	69884	26.30	24.31
24.	तमिलनाडू	(i)	72147030	27942181	38.07	38.73
		(ii)	36137975	18961194	51.92	52.47
		(iii)	36009055	8980987	24.04	24.94
25.	त्रिपुरा	(i)	3673917	1077019	28.52	29.32
		(ii)	1874376	887881	45.19	47.37
		(iii)	1799541	189138	10.93	10.51
26.	उत्तर प्रदेश	(i)	199812341	44635492	23.67	22.34
		(ii)	104480510	37420299	39.21	35.82
		(iii)	95331831	7215193	6.36	7.57
27.	उत्तराखंड	(i)	10086292	2870624	27.36	28.46
		(ii)	5137773	2070760	37.89	40.30
		(iii)	4948519	799864	16.41	16.16
28.	पश्चिमी बंगाल	(i)	91276115	25686630	28.72	28.14
		(ii)	46809027	21678279	47.01	46.31
		(iii)	44467088	4008351	9.12	9.01
	संघीय क्षेत्र —					
1.	अण्डेमान तथा निकोबार द्वीपसमूह	(i)	380581	125910	31.90	33.08
		(ii)	202871	103619	50.45	51.08
		(iii)	177710	22291	9.96	12.54

क्षेत्रफल तथा जनसंख्या

2011 जनगणना के अनुसार कार्य करने वालों की जनसंख्या (राज्य वार)

संख्या. 3.28 (समाप्त)

क्रम. संख्या	भारत / राज्य / संघीय क्षेत्र	व्यक्ति (i) पुरुष (ii) स्त्रियाँ (iii)	कुल जनसंख्या	मुख्य कार्य करने वाले	मुख्य काम करने वालों की कुल जनसंख्या पर प्रतिशतता	
					2001	2011
1	2	3	4	5	6	7
2.	चण्डीगढ़	(i)	1055450	385929	36.53	36.57
		(ii)	580663	317190	54.65	54.63
		(iii)	474787	68739	13.19	14.48
3.	दादर तथा नगर हवेली	(i)	343709	130299	43.62	37.91
		(ii)	193760	109125	58.48	56.32
		(iii)	149949	21174	25.33	14.12
4.	दमन तथा दीव	(i)	243247	116435	42.68	47.87
		(ii)	150301	104614	63.64	69.60
		(iii)	92946	11821	13.16	12.72
5.	दिल्ली	(i)	16787941	5307329	31.17	31.61
		(ii)	8987326	4562710	49.88	50.77
		(iii)	7800615	744619	8.38	9.55
6.	लक्षदीप	(i)	64473	10804	19.31	16.76
		(ii)	33123	9137	33.05	27.59
		(iii)	31350	1667	4.82	5.32
7.	पुडुचेरी	(i)	1247953	399689	32.57	32.03
		(ii)	612511	306409	50.35	50.03
		(iii)	635442	93280	14.81	14.68

प्राप्ति स्थान : भारत की जनगणना, 2001 एवं निदेशक जनगणना कार्य, हरियाणा।

* जम्मू तथा कश्मीर को छोडकर।

** पुराने राज्यों की सीमाओं में सम्मिलित है।

क्षेत्रफल तथा जनसंख्या

भारत के विभिन्न राज्यों में अनुसूचित जातियों की जनसंख्या, साक्षरता तथा कार्य करने वालों की जनसंख्या, 2011

संख्या. 3.29

राज्य	अनुसूचित जातियों की जनसंख्या	कुल जनसंख्या पर अनुसूचित जातियों की प्रतिशतता	कुल अनुसूचित जातियों पर साक्षर अनुसूचित जातियों की प्रतिशतता	कुल कार्यकर्ताओं की अनुसूचित जातियों की जनसंख्या पर प्रतिशतता
1	2	3	4	5
भारत	201,378,086	16.63	54.69	. .
आंध्र प्रदेश	13,878,078	16.41	53.52	. .
अरुणाचल प्रदेश	—	—	67.64	. .
असम	2,231,321	7.15	66.78	.
बिहार	16,567,325	15.91	28.47	. .
गुजरात	4,074,447	6.74	70.50	. .
गोवा	25,449	1.74	71.92	. .
हरियाणा	5,113,615	20.17	55.45	. .
हिमाचल प्रदेश	1,729,252	25.19	70.31	. .
जम्मू तथा कश्मीर	924,991	7.38	59.03	. .
कर्नाटक	10,474,992	17.15	52.87	. .
केरल	3,039,573	9.10	82.66	. .
महाराष्ट्र	13,275,898	11.81	71.90	. .
मध्य प्रदेश	11,342,320	15.62	58.57	. .
मणिपुर	97,042	3.78	72.32	. .
मेघालय	17,355	0.58	56.27	. .
मिजोरम	1,218	0.11	89.20	. .
नागालैंड	—	—	—	. .
ओडिशा	7,188,463	17.13	55.53	. .
पंजाब	8,860,179	31.94	56.22	. .
राजस्थान	12,221,593	17.83	52.24	. .
सिक्किम	28,275	4.63	63.04	. .
तमिलनाडू	14,438,445	20.01	63.19	. .
त्रिपुरा	654,918	17.83	74.68	. .
उत्तर प्रदेश	41,357,608	20.70	46.27	. .
पश्चिमी बंगाल	21,463,270	23.51	59.04	. .
उत्तराखण्ड	1,892,516	18.76	63.40	. .
झारखंड	3,985,644	12.08	37.56	. .
छत्तीसगढ़	3,274,269	12.82	63.96	. .
संघीय क्षेत्र	32,20,030	16.00	. .	. .

* कुल कार्यकर्ता :- मुख्य काम करने वाले + सीमान्त कार्यकर्ता ।

प्राप्ति स्थान : भारत की जनगणना – 2011.

क्षेत्रफल तथा जनसंख्या

हरियाणा की अनुमानित जनसंख्या

संख्या. 3.30 (जनसंख्या सैकडों में)

वर्ष	पहली अक्तूबर	वर्ष	पहली अक्तूबर	वर्ष	पहली अक्तूबर	वर्ष	पहली अक्तूबर	वर्ष	पहली अक्तूबर **
1	2	3	4	5	6	7	8	9	10
1961- (जनगणना)	75,905	1971 (जनगणना)	1,00,364@	1981 (जनगणना)	1,29,226@@	1991 (जनगणना)	1,64,636*	2001 (जनगणना)	2,11,446†
1961	77,149	1971	1,01,664	1981	1,31,065	1991	1.66.980	2001	2,14,670
1962	79,316	1972	1,04,291	1982	1,34,278	1992	1,71,110	2002	2,18,370
1963	81,545	1973	1,06,983	1983	1,37,569	1993	1,75,350	2003	2,22 730
1964	83,835	1974	1,09,744	1984	1,40,942	1994	1,79,730	2004	2,27,070
1965	86,190	1975	1,12,577	1985	1,44,397	1995	1,84,240	2005	2,31,400
1966	88,611	1976	1,15,482	1986	1,47,936	1996	1,88,890	2006	2,35,690
1967	91,102	1977	1,18,463	1987	1,51,562	1997	1,93,700	2007	2,39,970
1968	93,661	1978	1,21,521	1988	1,55,278	1998	1,98,670	2008	2,44,250
1969	96,292	1979	1,24,657	1989	1,59,084	1999	2,03,820	2009	2,48,490
1970	98,997	1980	1,27,875	1990	1,62,984	2000	2,09,140	2010	2,52,700
								2011	2,56,860
								2011 (जनगणना)	2,53,514†

प्राप्ति स्थान : अर्थ तथा सांख्यिकीय विशलेषण विभाग, हरियाणा।

@1 अप्रैल, 1971 (जनगणना 1971) के अनुसार।

@@1 मार्च, 1981 (जनगणना 1981) के अनुसार

*1 मार्च, 1991 (जनगणना 1991) के अनुसार

** सूचना सांख्यिकी संगठन, भारत सरकार द्वारा प्रदान की गई है।

नोट :— जनसंख्या के यह वार्षिक अनुमान अन्तर्जनगणना की सम्बधित अवधि के अनुसार ज्यामितीय विकास दर के आधार पर तैयार किये गये हैं।

† 1 मार्च 2001 (जनगणना 2001) के अनुसार

क्षेत्रफल तथा जनसंख्या

हरियाणा की अनुमानित जनसंख्या (1 अक्तूबर को)

संख्या 3.31 (जनसंख्या हजारों में)

जिला	जनगणना 2001		2001-02		2002-03		2003-04	
	जनसंख्या	घनत्व	जनसंख्या	घनत्व	जनसंख्या	घनत्व	जनसंख्या	घनत्व
1	2	3	4	5	6	7	8	9
अम्बाला	1,014	644	1,032	656	1,050	667	1,071	680
पंचकूला	468	522	483	538	491	547	501	558
यमुनानगर	1,042	589	996	563	1,013	573	1,033	584
कुरुक्षेत्र	826	540	841	550	856	559	873	571
कैथल	946	408	960	414	977	422	996	430
करनाल	1,274	506	1,294	513	1,316	522	1,342	533
पानीपत	968	763	988	779	1,005	793	1,025	808
सोनीपत	1,279	603	1,297	611	1,319	622	1,345	634
रोहतक	940	539	955	547	971	556	990	567
झज्जर	880	480	901	491	917	500	935	510
फरीदाबाद	2,195	1,020	2,252	1,047	2,291	1,065	2,337	1,086
गुड़गांव	1,660	612	1,699	626	1,728	637	1,763	650
रिवाड़ी	765	480	777	487	790	496	806	506
महेन्द्रगढ़	813	428	825	434	839	442	856	451
भिवानी	1,425	298	1,447	303	1,472	308	1,501	314
जीन्द	1,190	440	1,208	447	1,229	455	1,254	464
हिसार	1,537	386	1,563	392	1,590	399	1,622	407
फतेहाबाद	806	318	819	323	833	328	850	335
सिरसा	1,117	261	1,130	264	1,150	269	1,173	274
जोड़	**21,145**	**478**	**21,467**	**486**	**21,837**	**494**	**22,273**	**504**

क्षेत्रफल तथा जनसंख्या

हरियाणा की अनुमानित जनसंख्या (1 अक्तूबर को)

संख्या. 3.31 (जारी) (जनसंख्या हजारों में)

जिला	2004-05		2005-06		2006-07		2007-08	
	जनसंख्या	घनत्व	जनसंख्या	घनत्व	जनसंख्या	घनत्व	जनसंख्या	घनत्व
1	10	11	12	13	14	15	16	17
अम्बाला	1,092	694	1,113	707	1,134	720	1,155	734
पंचकूला	511	569	521	580	531	591	541	602
यमुनानगर	1,053	596	1,073	607	1,093	618	1,113	630
कुरुक्षेत्र	890	582	907	593	924	604	941	615
कैथल	1,015	438	1,034	446	1,053	454	1,072	463
करनाल	1,368	543	1,394	553	1,420	563	1,446	574
पानीपत	1,045	824	1,065	840	1,085	856	1,105	871
सोनीपत	1,371	646	1,397	658	1,423	671	1,449	683
रोहतक	1,009	578	1,028	589	1,047	600	1,066	611
झज्जर	953	520	971	529	989	539	1,007	549
फरीदाबाद	2,383	1,108	2,428	1,129	2,473	1,150	2,518	1,171
गुड़गांव	1,797	662	1,831	675	1,865	687	1,899	700
रिवाड़ी	822	516	838	526	853	535	868	545
महेन्द्रगढ़	873	460	890	469	906	477	922	486
भिवानी	1,530	320	1,559	326	1,588	332	1,617	338
जीन्द	1,278	473	1,302	482	1,326	491	1,350	500
हिसार	1,654	415	1,686	423	1,717	431	1,748	439
फतेहाबाद	867	342	884	348	900	355	916	361
सिरसा	1,196	280	1,219	285	1,242	290	1,264	296
जोड़	22,707	514	23,140	523	23,569	533	23,997	543

क्षेत्रफल तथा जनसंख्या

हरियाणा की अनुमानित जनसंख्या (1 अक्तूबर को)

संख्या. 3.31 (समाप्त) (जनसंख्या हजारों में)

जिला	2008-09		2009-10		2010-11		2011-12	
	जनसंख्या	घनत्व	जनसंख्या	घनत्व	जनसंख्या	घनत्व	जनसंख्या	घनत्व
1	18	19	20	21	22	23	24	25
अम्बाला	1,176	747	1,196	760	1,216	773	1,236	785
पंचकूला	551	614	560	624	570	635	579	645
यमुनानगर	1,133	641	1,153	652	1,173	663	1,192	674
कुरुक्षेत्र	958	626	975	637	992	648	1,008	659
कैथल	1,091	471	1,110	479	1,129	487	1,148	495
करनाल	1,472	584	1,498	594	1,523	604	1,548	614
पानीपत	1,125	887	1,144	902	1,163	917	1,182	932
सोनीपत	1,475	695	1,501	707	1,526	719	1,551	731
रोहतक	1,085	622	1,104	633	1,123	644	1,142	654
झज्जर	1,025	559	1,043	569	1,061	579	1,078	588
फरीदाबाद	2,563	1,192	2,607	1,212	2,651	1,232	2,695	1,253
गुड़गांव	1,933	712	1,967	725	2,000	737	2,033	749
रिवाड़ी	883	554	898	563	913	573	928	582
महेन्द्रगढ़	938	494	954	502	970	511	986	519
भिवानी	1,646	344	1,675	351	1,703	356	1,731	362
जीन्द	1,374	509	1,398	517	1,422	526	1,446	535
हिसार	1,779	447	1,810	454	1,841	462	1,871	470
फतेहाबाद	932	367	948	374	964	380	980	386
सिरसा	1,286	301	1,308	306	1,330	311	1,352	316
जोड़	**24,425**	**552**	**24,849**	**562**	**25,270**	**572**	**25,686**	**581**

टिप्पणी : 1. अनुमानित आंकड़े अन्तिम हैं। प्राप्ति स्थान : अर्थ तथा सांख्यिकी विशलेषण विभाग, हरियाणा।

2. जनसंख्या का घनत्व प्रति वर्ग किलोमीटर दिया गया है।
3. जिलावार आंकड़े 1 जनवरी, 2000 को जिलों की सीमाओं के आधार पर समयोजित किए गए हैं। अत: जिलावार जनसंख्या अन्य तालिकाओं में दी गई जनसंख्या से भिन्न है।
4. पूर्णांकन करने के कारण जोड़ भिन्न हो सकते हैं।

क्षेत्रफल तथा जनसंख्या

भारत वर्ष की अनुमानित जनसंख्या (1 अक्तूबर)*

संख्या. 3.32 (जनसंख्या हजारों में)

राज्य / संघीय प्रदेश	2001	2002	2003	2004	2005
1	2	3	4	5	6
आंध्र प्रदेश	76,542	77,710	78,616	79,502	80,369
अरुणाचल प्रदेश	1,110	1,121	1,135	1,149	1,163
असम	26,873	27,317	27,719	28,114	28,506
बिहार	84,385	85,568	87,131	88,662	90,162
छत्तीसगढ़	20,969	21,412	21,764	22,111	22,455
गोवा	1,360	1,357	1,389	1,429	1,474
गुजरात	51,349	52,079	52,944	53,798	54,642
हरियाणा	21,467	21,837	22,273	22,707	23,140
हिमाचल प्रदेश	6,131	6,203	6,279	6,354	6,426
जम्मू तथा कश्मीर	10,291	10,395	10,556	10,717	10,877
झारखंड	27,271	27,737	28,206	28,664	29,116
कर्नाटक	53,321	53,969	54,654	55,327	55,992
केरल	31,972	32,303	32,591	32,875	33,154
मध्य प्रदेश	61,055	62,312	63,521	64,720	65,910
महाराष्ट्र	97,926	99,371	1,00,966	1,02,566	1,04,160
मणिपुर	2,180	2,212	2,240	2,268	2,296
मेघालय	2,353	2,367	2,397	2,427	2,457
मिजोरम	900	907	919	930	942
नागालैंड	2,052	2,031	2,057	2,083	2,109
ओडिशा	37,079	37,503	37,921	38,329	38,728
पंजाब	24,625	24,899	25,243	25,586	25,925
राजस्थान	57,370	58,350	59,512	60,670	61,818
सिक्किम	552	552	559	566	573
तमिलनाडू	62,742	63,332	63,883	64,416	64,933
त्रिपुरा	3,206	3,265	3,307	3,349	3,390
उत्तर प्रदेश	1,68,451	1,71,532	1,74,956	1,78,406	1,81,868
उत्तराखंड	8,578	8,720	8,866	9,013	9,160
पश्चिमी बंगाल	80,729	81,928	82,935	83,902	84,842
अंडेमान तथा निकोबार द्वीप समूह	359	372	385	399	413
चण्डीगढ़	921	935	977	1,026	1,080
दादर तथा नगर हवेली	228	223	233	246	260
दमन तथा दीव	164	178	190	201	212
दिल्ली	14,150	14,526	14,952	15,386	15,831
लक्षदीप	61	66	68	70	71
पुडुचेरी	980	973	1,000	1,037	1,079
भारत	10,39,701	10,55,563	10,72,344	10,89,007	11,05,535

क्षेत्रफल तथा जनसंख्या

भारत वर्ष की अनुमानित जनसंख्या (1 अक्तूबर)*

संख्या. 3.32 (समाप्त) (जनसंख्या हजारों में)

राज्य / संघीय प्रदेश	2006	2007	2008	2009	2010	2011
1	7	8	9	10	11	12
आंध्र प्रदेश	81,219	82,049	82,858	83,649	84,426	85,188
अरुणाचल प्रदेश	1,178	1,192	1,206	1,221	1,235	1,249
असम	28,896	29,282	29,660	30,037	30,413	30,791
बिहार	91,631	93,068	94,474	95,849	97,192	98,505
छत्तीसगढ़	22,797	23,134	23,466	23,796	24,124	24,452
गोवा	1,517	1,568	1,629	1,691	1,749	1,799
गुजरात	55,475	56,298	57,109	57,910	58,702	59,485
हरियाणा	23,569	23,997	24,425	24,849	25,270	25,686
हिमाचल प्रदेश	6,498	6,567	6,636	6,702	6,767	6,831
जम्मू तथा कश्मीर	11,035	11,192	11,350	11,506	11,659	11,806
झारखंड	29,567	30,008	30,438	30,865	31,293	31,727
कर्नाटक	56,647	57,292	57,927	58,552	59,170	59,780
केरल	33,426	33,694	33,958	34,216	34,467	34,708
मध्य प्रदेश	67,093	68,266	69,428	70,582	71,732	72,879
महाराष्ट्र	1,05,740	1,07,321	1,08,908	1,10,485	1,12,042	1,13,569
मणिपुर	2,325	2,353	2,381	2,409	2,438	2,466
मेघालय	2,488	2,518	2,548	2,578	2,609	2,639
मिजोरम	953	965	976	988	1,000	1,011
नागालैंड	2,135	2,161	2,187	2,212	2,238	2,264
ओडिशा	39,121	39,505	39,877	40,243	40,603	40,961
पंजाब	26,257	26,587	26,916	27,240	27,556	27,861
राजस्थान	62,951	64,077	65,200	66,310	67,401	68,468
सिक्किम	580	587	595	602	609	616
तमिलनाडू	65,435	65,919	66,386	66,836	67,273	67,698
त्रिपुरा	3,432	3,474	3,515	3,557	3,599	3,641
उत्तर प्रदेश	1,85,330	1,88,812	1,92,325	1,95,841	1,99,347	2,02,830
उत्तराखंड	9,305	9,451	9,597	9,742	9,885	10,027
पश्चिमी बंगाल	85,768	86,659	87,506	88,335	89,158	89,987
अंडेमान तथा निकोबार द्वीप समूह	427	442	458	474	489	502
चण्डीगढ़	1,135	1,197	1,267	1,340	1,412	1,480
दादर तथा नगर हवेली	274	290	310	330	348	364
दमन तथा दीव	223	234	244	255	265	277
दिल्ली	16,291	16,760	17,236	17,725	18,231	18,758
लक्षदीप	73	74	75	75	76	76
पुडुचेरी	1,123	1,175	1,239	1,305	1,369	1,427
भारत	11,21,914	11,38,169	11,54,311	11,70,307	11,86,146	12,01,810

Note :— 1. Estimated Figures are final. प्राप्ति स्थान : केन्द्रीय सांख्यिकीय संगठन, भारत सरकार।

2. Totals may not tally on account of rounding off.

क्षेत्रफल तथा जनसंख्या

मुख्य धार्मिक समुदायों के अनुसार जनसंख्या (2001 की जनगणना)

संख्या. 3.33

राज्य / संघीय क्षेत्र	हिन्दू		मुस्लिम		ईसाई	
	जनसंख्या	प्रतिशत बढोत्तरी 1991-01	जनसंख्या	प्रतिशत बढोत्तरी 1991-01	जनसंख्या	प्रतिशत बढोत्तरी 1991-01
1	2	3	4	5	6	7
भारत	82,75,78,868	23.04	13,81,88,240	36.02	2,40,80,016	22.61
राज्य						
आंध्र प्रदेश	6,78,36,651	14.43	69,86,856	17.94	11,81,917	(–)2.83
अरुणाचल प्रदेश	3,79,935	18.65	20,675	73.42	2,05,548	130.92
असम	1,72,96,455	14.95	82,40,611	29.30	9,86,589	32.54
बिहार	6,90,76,919	27.12	1,37,22,048	35.48	53,137	71.58
झारखंड	1,84,75,681	—	37,31,308	—	10,93,382	—
गोवा	8,86,551	17.17	92,210	50.04	3,59,568	2.96
गुजरात	4,51,43,074	22.13	45,92,854	27.33	2,84,092	56.31
हरियाणा	1,86,55,925	27.03	12,22,916	60.11	27,185	73.16
हिमाचल प्रदेश	58,00,222	16.97	1,19,512	34.08	7,687	73.33
जम्मू तथा कश्मीर	30,05,349	—	67,93,240	—	20,299	—
कर्नाटक	4,43,21,279	15.32	64,63,127	23.48	10,09,164	17.42
केरल	1,78,83,449	7.29	78,63,842	15.84	60,57,427	7.75
मध्य प्रदेश	5,50,04,675	23.34	38,41,449	28.77	1,70,381	37.45
छत्तीसगढ़	1,97,29,670	—	4,09,615	—	4,01,035	—
महाराष्ट्र	7,78,59,385	21.59	1,02,70,485	34.63	10,58,313	19.58
मणिपुर	9,96,894	(–)5.91	1,90,939	42.99	7,37,578	17.70
मेघालय	3,07,822	18.25	99,169	61.35	16,28,986	42.13
मिजोरम	31,562	(–)9.27	10,099	122.54	7,72,809	30.69
नागालैंड	1,53,162	25.06	35,005	69.58	17,90,349	69.23
ओडिशा	3,47,26,129	15.86	7,61,985	31.88	8,97,861	34.77
पंजाब	89,97,942	28.74	3,82,045	59.58	2,92,800	30.04
राजस्थान	5,01,51,452	27.93	47,88,227	35.82	72,660	51.41
सिक्किम	3,29,548	18.59	7,693	99.87	36,115	169.25
तमिलनाडू	5,49,85,079	11.01	34,70,647	13.69	37,85,060	19.05
त्रिपुरा	27,39,310	14.86	254,442	29.49	1,02,489	120.54
उत्तर प्रदेश	13,39,79,263	24.53	3,07,40,158	31.34	2,12,578	19.38
उत्तराखंड	72,12,260	—	10,12,141	—	27,116	—
पश्चिमी बंगाल	5,81,04,835	14.95	2,02,40,543	25.91	5,15,150	34.34
संघीय क्षेत्र						
अण्डेमान तथा निकोबार द्वीपसमूह	2,46,589	30.11	29,265	37.05	77,178	14.83
चण्डीगढ़	7,07,978	45.41	35,548	103.40	7,627	51.63
दादर तथा नगर हवेली	2,06,203	55.96	6,524	95.27	6,058	189.58
दमन तथा दीव	1,41,901	59.17	12,281	35.73	3,362	15.77
दिल्ली	1,13,58,049	44.10	16,23,520	82.49	1,30,319	56.72
लक्षदीप	2,221	(–)4.96	57,903	18.74	509	(–)14.88
पुडुचेरी	8,45,449	21.48	59,358	12.28	67,688	15.98

क्षेत्रफल तथा जनसंख्या

मुख्य धार्मिक समुदायों के अनुसार जनसंख्या (2001 की जनगणना)

संख्या. 3.33 (जारी)

राज्य / संघीय क्षेत्र	सिक्ख		बौद्ध		जैन	
	जनसंख्या	प्रतिशत बढोत्तरी 1991-01	जनसंख्या	प्रतिशत बढोत्तरी 1991-01	जनसंख्या	प्रतिशत बढोत्तरी 1991-01
1	8	9	10	11	12	13
भारत	1,92,15,730	18.18	79,55,207	24.54	42,25,053	26.02
राज्य						
आंध्र प्रदेश	30,998	41.48	32,037	44.62	41,846	57.53
अरुणाचल प्रदेश	1,865	54.77	1,43,028	28.42	216	237.50
असम	22,519	36.54	51,029	(–)20.28	23,957	16.04
बिहार	20,780	66.85	18,818	807.77	16,085	41.94
झारखंड	83,358	—	5,940	—	16,301	—
गोवा	970	(–)10.76	649	170.42	820	68.38
गुजरात	45,587	37.96	17,829	53.50	5,25,305	6.91
हरियाणा	11,70,662	22.35	7,140	246.94	57,167	61.96
हिमाचल प्रदेश	72,355	39.01	75,859	18.38	1,408	16.75
जम्मू तथा कश्मीर	2,07,154	—	1,13,787	—	2,518	—
कर्नाटक	15,326	51.73	3,93,300	438.68	4,12,659	26.54
केरल	2,762	24.19	2,027	808.97	4,528	24.36
मध्य प्रदेश	1,50,772	36.44	2,09,322	24.58	5,45,446	21.99
छत्तीसगढ़	69,621	—	65,267	—	56,103	—
महाराष्ट्र	2,15,337	33.60	58,38,710	15..83	13,01,843	34.79
मणिपुर	1,653	27.06	1,926	170.89	1,461	9.27
मेघालय	3,110	19.07	4,703	60.29	772	73.48
मिजोरम	326	9.03	70,494	30.49	179	4375.00
नागालैंड	1,152	57.38	1,356	133.39	2,093	74.13
ओडिशा	17,492	1.13	9,863	7.76	9,154	45.26
पंजाब	1,45,92,387	14.29	41,487	66.41	39,276	89.16
राजस्थान	8,18,420	26.07	10,335	131.36	650,493	15.58
सिक्किम	1,176	213.60	1,52,042	37.76	183	357.50
तमिलनाडू	9,545	75.17	5,393	153.43	83,359	24.60
त्रिपुरा	1,182	59.73	98,922	(–)22.87	477	58.47
उत्तर प्रदेश	6,78,059	35.88	3,02,031	44.80	2,07,111	23.00
उत्तराखंड	2,12,025	—	12,434	—	9,249	—
पश्चिमी बंगाल	66,391	19.86	2,43,364	19.54	55,223	60.74
संघीय क्षेत्र						
अण्डेमान तथा निकोबार द्वीप समूह	1,587	17.56	421	30.75	23	35.29
चण्डीगढ़	1,45,175	11.43	1,332	90.56	2,592	69.30
दादर तथा नगर हवेली	123	515.00	457	128.50	864	63.33
दमन तथा दीव	145	43.56	126	306.45	268	26.42
दिल्ली	5,55,602	21.93	23,705	70.47	1,55,122	63.85
लक्षदीप	6	600.00	1	0.0	—	—
पुडुचेरी	108	272.41	73	87.18	952	102.55

क्षेत्रफल तथा जनसंख्या

मुख्य धार्मिक समुदायों के अनुसार जनसंख्या (2001 की जनगणना)

संख्या. 3.33 (समाप्त)

राज्य / संघीय क्षेत्र	अन्य		धर्म जो वर्णित नहीं	
	जनसंख्या	प्रतिशत बढोत्तरी 1991-01	जनसंख्या	प्रतिशत बढोत्तरी 1991-01
1	14	15	16	17
भारत	66,39,626	103.09	7,27,588	75.08
राज्य				
आंध्र प्रदेश	4,768	85.96	94,934	655.54
अरुणाचल प्रदेश	3,37,399	7.75	9,302	(–)47.30
असम	22,999	(–)83.36	11,369	12.75
बिहार	52,905	1124.09	37,817	4728.42
झारखंड	35,14,472	—	25,387	—
गोवा	353	(–)12.41	6,547	2280.73
गुजरात	28,698	101.91	33,578	418.34
हरियाणा	1,255	704.49	2,314	(–)30.22
हिमाचल प्रदेश	425	101.42	432	36.00
जम्मू तथा कश्मीर	97	—	1,256	—
कर्नाटक	1,15,460	1,725.45	1,20,247	232.90
केरल	2,256	(–)31.11	25,083	134.55
मध्य प्रदेश	4,09,285	807.77	16,693	(–)81.30
छत्तीसगढ़	95,187	—	7,305	—
महाराष्ट्र	2,36,841	137.39	97,713	(–)8.30
मणिपुर	2,35,280	1572.69	1,057	1661.67
मेघालय	2,67,245	(–)10.46	7,015	185.05
मिजोरम	2,443	31.41	661	(–)77.22
नागालैंड	6,108	4.05	811	665.09
ओडिशा	3,61,981	(–)9.00	20,195	44.92
पंजाब	8,594	873.27	4,468	(–)67.87
राजस्थान	5,253	341.06	10,348	(–)25.69
सिक्किम	12,926	3356.15	1,168	658.44
तमिलनाडू	7,252	176.79	59,344	235.85
त्रिपुरा	1,277	63,750.00	1,104	110300.00
उत्तर प्रदेश	9,281	28.96	69,440	772.83
उत्तराखंड	770	—	3,354	—
पश्चिमी बंगाल	8,95,796	98.01	54,895	771.35
संघीय क्षेत्र				
अण्डेमान तथा निकोबार द्वीपसमूह	238	(–)7.03	851	35.08
चण्डीगढ़	257	542.50	126	129.09
दादर तथा नगर हवेली	90	9.76	171	—
दमन तथा दीव	103	(–)16.26	18	28.57
दिल्ली	2,174	132.26	2,016	290.70
लक्षदीप	—	—	10	233.33
पुडुचेरी	158	1028.57	559	2330.43

प्राप्ति स्थान : निदेशक जनगणना कार्य, हरियाणा।

क्षेत्रफल तथा जनसंख्या

अनुसूचित जातियों तथा अनुसूचित जन जातियों की जनसंख्या (2011 की जनगणना)

संख्या. 3.34

राज्य / संघीय प्रदेश	अनुसूचित जातियां					
	पुरुष	स्त्री	व्यक्ति	ग्रामीण	शहरी	राज्य / संघीय क्षेत्र में जनसंख्या से प्रतिशतता
1	2	3	4	5	6	7
भारत (1) (2)	103535165	97842921	201378086	153850562	47527524	16.6
राज्य						
आंध्र प्रदेश	6913047	6965031	13878078	10846333	3031745	16.4
अरुणाचल प्रदेश	NSC	NSC	NSC	NSC	NSC	NSC
असम	1145314	1086007	2231321	1825761	405560	7.2
बिहार	8606253	7961072	16567325	15344215	1223110	15.9
झारखंड	1641738	1632531	3274269	2511949	762320	12.8
गोवा	12627	12822	25449	9461	15988	1.7
गुजरात	2110331	1964116	4074447	2281573	1792874	6.7
हरियाणा	2709656	2403959	5113615	3720109	1393506	20.2
हिमाचल प्रदेश	876300	852952	1729252	1606535	122717	25.2
जम्मू तथा कश्मीर (2)	486232	438759	924991	751026	173965	7.4
कर्नाटक	2043458	1942186	3985644	3152863	832781	12.1
केरल	5264545	5210447	10474992	7495763	2979229	17.1
मध्य प्रदेश	1477808	1561765	3039573	1818281	1221292	9.1
छत्तीसगढ़	5908638	5433682	11342320	8268002	3074318	15.6
महाराष्ट्र	6767759	6508139	13275898	7494819	5781079	11.8
मणिपुर	48714	48328	97042	47563	49479	3.8
मेघालय	9157	8198	17355	11573	5782	0.6
मिजोरम	807	411	1218	298	920	0.1
नागालैंड	NSC	NSC	NSC	NSC	NSC	NSC
ओडिशा	3617808	3570655	7188463	6218642	969821	17.1
पंजाब	4639875	4220304	8860179	6496986	2363193	31.9
राजस्थान	6355564	5866029	12221593	9536963	2684630	17.8
सिक्किम	14454	13821	28275	20335	7940	4.6
तमिलनाडू	7204687	7233758	14438445	9475475	4962970	20.0
त्रिपुरा	334370	320548	654918	437993	216925	17.8
उत्तर प्रदेश	21676975	19680633	41357608	35685227	5672381	20.7
उत्तराखंड	968586	923930	1892516	1496665	395851	18.8
पश्चिमी बंगाल	11003304	10459966	21463270	17095107	4368163	23.5
संघीय क्षेत्र						
अण्डेमान तथा निकोबार द्वीपसमूह	NSC	NSC	NSC	NSC	NSC	NSC
चण्डीगढ़	106356	92730	199086	4974	194112	18.9
दादर तथा नगर हवेली	3339	2847	6186	1296	4890	1.8
दिल्ली	3151	2973	6124	2167	3957	2.5
दमन तथा दीव	1488800	1323509	2812309	82183	2730126	16.8
लक्षदीप	NSC	NSC	NSC	NSC	NSC	NSC
पुडुचेरी	95512	100813	196325	110425	85900	15.7

क्षेत्रफल तथा जनसंख्या

अनुसूचित जातियों तथा अनुसूचित जन जातियों की जनसंख्या (2011 की जनगणना)

संख्या. 3.34 (समाप्त)

राज्य / संघीय प्रदेश	अनुसूचित जन-जातियां						
	पुरुष	स्त्री	व्यक्ति	ग्रामीण	शहरी	राज्य / संघीय क्षेत्र में जनसंख्या से प्रतिशतता	राज्य / संघीय क्षेत्र में अनुसूचित जातियों तथा अनुसूचित जन-जातियों की प्रतिशतता
1	8	9	10	11	12	13	14
भारत (1) (2)	5,24,09,823	5,18,71,211	10,42,81,034	9,38,19,162	1,04,61,872	8.6	25.25
राज्य							
आंध्र प्रदेश	29,69,362	2948,711	59,18,073	52,32,129	6,85,944	7.0	23.41
अरुणाचल प्रदेश	4,68,390	483,431	9,51,821	7,89,846	1,61,975	68.8	68.79
असम	19,57,005	19,27,366	38,84,371	36,65,405	2,18,966	12.4	19.60
बिहार	6,82,516	6,54,057	13,36,573	12,70,851	65,722	1.3	17.20
झारखंड	43,15,407	43,29,635	86,45,042	78,68,150	7,76,892	26.2	38.29
गोवा	72,948	76,327	1,49,275	87,639	61,636	10.2	11.98
गुजरात	45,01,389	44,15,785	89,17,174	80,21,848	8,95,326	14.8	21.50
हरियाणा	NST	NST	NST	NST	NST	NST	20.17
हिमाचल प्रदेश	1,96,118	1,96,008	3,92,126	3,74,392	17,734	5.7	30.90
जम्मू तथा कश्मीर (2)	7,76,257	7,17,042	14,93,299	14,06,833	86,466	11.9	19.28
कर्नाटक	21,34,754	21,14,233	42,48,987	34,29,791	8,19,196	7.0	24.10
केरल	2,38,203	2,46,636	4,84,839	4,33,092	51,747	1.5	10.55
मध्य प्रदेश	77,19,404	75,97,380	1,53,16,784	1,42,76,874	10,39,910	21.1	36.71
छत्तीसगढ़	38,73,191	39,49,711	78,22,902	72,31,082	5,91,820	30.6	43.44
महाराष्ट्र	53,15,025	51,95,188	1,05,10,213	90,06,077	15,04,136	9.4	21.17
मणिपुर	4,50,887	4,51,853	9,02,740	7,91,126	1,11,614	35.1	38.90
मेघालय	12,69,728	12,86,133	25,55,861	21,36,891	4,18,970	86.1	86.73
मिजोरम	5,16,294	5,19,821	10,36,115	5,07,467	5,28,648	94.4	94.54
नागालैंड	8,66,027	8,44,946	17,10,973	13,06,838	4,04,135	86.5	86.48
ओडिशा	47,27,732	48,63,024	95,90,756	89,94,967	5,95,789	22.8	39.98
पंजाब	NST	NST	NST	NST	NST	NST	31.94
राजस्थान	47,42,943	44,95,591	92,38,534	86,93,123	5,45,411	13.5	31.31
सिक्किम	1,05,261	1,01,099	2,06,360	1,67,146	39,214	33.8	38.43
तमिलनाडू	4,01,068	3,93,629	7,94,697	6,60,280	1,34,417	1.1	21.11
त्रिपुरा	5,88,327	5,78,486	11,66,813	11,17,566	49,247	31.8	49.59
उत्तर प्रदेश	5,81,083	5,53,190	11,34,273	10,31,076	1,03,197	0.6	21.27
उत्तराखंड	1,48,669	1,43,234	2,91,903	2,64,819	27,084	2.9	21.66
पश्चिमी बंगाल	26,49,974	26,46,979	52,96,953	48,55,115	4,41,838	5.8	29.32

क्षेत्रफल तथा जनसंख्या

अनुसूचित जातियों तथा अनुसूचित जन जातियों की जनसंख्या (2011 की जनगणना)

संख्या. 3.34 (समाप्त)

राज्य / संघीय प्रदेश	अनुसूचित जन-जातियां						
	पुरुष	स्त्री	व्यक्ति	ग्रामीण	शहरी	राज्य / संघीय क्षेत्र में जनसंख्या से प्रतिशतता	राज्य / संघीय क्षेत्र में अनुसूचित जातियों तथा अनुसूचित जन-जातियों की प्रतिशतता
1	8	9	10	11	12	13	14
संघीय क्षेत्र							
अण्डेमान तथा निकोबार द्वीपसमूह	14,731	13,799	28,530	26,715	1,815	7.5	7.50
चण्डीगढ़	NST	NST	NST	NST	NST	NST	18.86
दादर तथा नगर हवेली	88,844	89,720	1,78,564	1,50,944	27,620	52.0	53.75
दिल्ली	NST	NST	NST	NST	NST	NST	16.75
दमन तथा दीव	7,771	7,592	15,363	7,617	7,746	6.3	8.83
लक्षदीप	30,515	30,605	61,120	13,463	47,657	94.8	94.80
पुडुचेरी	NST	NST	NST	NST	NST	NST	15.73

Source : Census of India, 2011, (Series I)

टिप्पणीः- (1) नागालैंड, अंडेमान व निकोबार व लक्षद्वीप द्विपसमूहों के लिए भारत के राष्ट्रपति द्वारा कोई भी जाति अनुसूचित नहीं की गई है।

(2) हरियाणा, जम्मू तथा कश्मीर, पंजाब, चन्डीगढ़, दिल्ली व पाण्डिचेरी के लिए भारत के राष्ट्रपति द्वारा कोई भी कबीले अनुसूचित नहीं की गई है।

खण्ड IV

पर्यावरण आंकड़े (जलवायु)

इस अनुभाग में मौसम संबंधी जो आंकड़े दिये गये है उनका सम्बन्ध चुने हुए स्टेशनों पर होने वाली औसत जिलावार वर्षा से है। इस अनुभाग के आंकड़े निदेशक, भू-अभिलेख, हरियाणा से प्राप्त किये गये है।

सारणी 4.1 में वर्ष 2011 में जिलावार होने वाली औसत मासिक वर्षा का पता चलता है।

सारणी 4.2 में जिलावार होने वाली मासिक सामान्य वर्षा – 5 वर्षो की औसत (2008-2012) के आंकड़ो का पता चलता है।

सारणी 4.3 में जिलावार औसत वार्षिक वर्षा को दर्शाया गया है।

पर्यावरण आंकड़े (जलवायु)

जिलावार औसत मासिक वर्षा : 2012

संख्या. 4.1 (मिलीमीटर)

जिला	मासिक वर्षा				
	जनवरी	फरवरी	मार्च	अप्रैल	मई
1	2	3	4	5	6
अम्बाला	23.0	0.0	0.0	19.5	1.0
पंचकूला	19.0	0.0	0.0	0.0	0.0
यमुनानगर	19.0	0.5	1.0	7.5	0.5
कुरुक्षेत्र	9.0	0.0	0.0	4.5	3.5
कैथल	4.0	0.0	0.0	9.7	4.7
करनाल	21.0	0.5	0.0	8.3	2.0
पानीपत	19.0	0.0	1.0	17.0	0.0
सोनीपत	21.0	0.0	0.0	9.0	0.0
रोहतक	3.5	0.0	0.0	6.0	0.0
झज्जर	3.0	0.0	0.0	7.3	3.8
फरीदाबाद	9.5	0.0	0.0	10.0	0.0
पलवल	4.8	0.0	0.0	5.6	3.7
गुड़गांव	2.8	0.8	0.0	6.8	0.0
मेवात	6.0	0.0	0.0	9.2	0.5
रिवाड़ी	1.5	0.0	0.0	2.5	3.0
महेन्द्रगढ़	10.5	0.0	0.0	7.0	29.0
भिवानी	2.8	0.0	0.0	18.4	5.6
जीन्द	13.0	0.0	0.0	8.0	0.0
हिसार	3.4	0.0	0.0	0.0	5.8
फतेहाबाद	1.5	0.0	0.0	19.0	0.0
सिरसा	3.0	0.0	0.0	13.0	2.5

पर्यावरण आंकड़े (जलवायु)

जिलावार औसत मासिक वर्षा : 2012

संख्या. 4.1 (समाप्त) (मिलीमीटर)

जिला	मासिक वर्षा							वार्षिक 2011
	जून	जुलाई	अगस्त	सितम्बर	अक्तूबर	नवम्बर	दिसम्बर	जोड़
1	7	8	9	10	11	12	13	14
अम्बाला	5.0	194.0	199.5	211.0	0.0	0.0	7.0	660.0
पंचकूला	2.0	210.0	392.0	116.0	0.0	0.0	0.0	739.0
यमुनानगर	8.3	205.0	471.5	126.0	0.0	2.0	4.0	845.3
कुरुक्षेत्र	6.0	46.0	143.5	46.0	0.0	0.0	4.0	262.5
कैथल	2.3	26.3	79.7	47.0	0.0	0.0	1.3	175.0
करनाल	0.0	66.6	240.5	80.5	0.0	0.0	4.0	423.4
पानीपत	8.0	92.0	208.0	27.0	0.0	2.0	10.0	384.0
सोनीपत	0.0	29.0	299.3	23.0	0.0	1.5	20.5	403.3
रोहतक	2.0	43.0	123.5	26.0	1.0	0.0	4.5	209.5
झज्जर	0.0	25.4	142.2	45.0	2.6	0.0	1.8	231.1
फरीदाबाद	12.0	75.8	116.0	107.5	0.0	0.0	0.5	331.3
पलवल	2.8	108.4	205.9	60.3	0.0	0.0	0.0	391.5
गुड़गांव	7.8	87.0	306.2	100.3	0.0	0.0	0.0	511.7
मेवात	7.8	88.2	189.5	106.5	1.5	0.2	0.0	409.4
रिवाड़ी	3.8	41.8	235.3	72.0	0.0	0.0	0.0	359.9
महेन्द्रगढ़	11.0	55.5	284.5	54.5	12.5	0.0	0.0	464.5
भिवानी	6.4	50.2	167.8	42.4	1.2	0.0	3.2	298.0
जीन्द	0.0	71.0	192.8	57.4	0.7	4.0	6.3	660.0
हिसार	4.0	33.3	119.8	24.0	2.3	1.3	2.5	739.0
फतेहाबाद	11.0	28.0	96.5	31.0	4.0	0.0	1.5	845.3
सिरसा	2.5	36.5	115.0	59.0	8.0	0.0	2.5	262.5

प्राप्ति स्थान : निदेशक, भू—अभिलेख, हरियाणा।

पर्यावरण आंकड़े (जलवायु)

जिलावार मासिक सामान्य वर्षा 5 वर्षो की औसत (2008-2012)

संख्या. 4.2 (मिलीमीटर)

जिला	मासिक				
	जनवरी	फरवरी	मार्च	अप्रैल	मई
1	2	3	4	5	6
अम्बाला	11.0	13.8	14.3	27.2	33.8
पंचकूला	7.6	24.1	9.0	5.3	14.3
यमुनानगर	8.8	13.6	6.3	10.6	26.9
कुरुक्षेत्र	4.6	8.5	6.8	7.8	12.9
कैथल	3.1	10.9	11.7	11.7	23.9
करनाल	10.5	11.9	5.8	11.2	30.7
पानीपत	9.3	12.8	6.8	13.3	24.5
सोनीपत	12.5	24.3	11.0	19.9	40.5
रोहतक	5.8	16.8	3.5	18.0	37.7
झज्जर	2.3	17.6	4.8	6.8	25.4
फरीदाबाद	5.8	12.8	2.8	12.8	53.8
पलवल	4.8	15.5	1.5	5.9	13.7
गुड़गांव	2.8	9.8	3.0	3.0	40.2
मेवात	6.0	7.2	0.7	3.5	27.4
रिवाड़ी	1.5	16.3	15.5	3.9	33.5
महेन्द्रगढ़	4.6	12.9	7.8	13.4	32.6
भिवानी	2.5	18.0	6.0	11.6	23.7
जीन्द	7.9	14.6	9.7	10.9	39.0
हिसार	4.3	13.5	3.7	7.1	18.3
फतेहाबाद	4.4	11.2	2.0	10.4	18.2
सिरसा	4.6	12.5	5.5	10.3	11.0

पर्यावरण आंकड़े (जलवायु)

जिलावार मासिक सामान्य वर्षा 5 वर्षो की औसत (2008-2012)

संख्या. 4.2 (समाप्त) (मिलीमीटर)

जिला	मासिक							वार्षिक
	जून	जुलाई	अगस्त	सितम्बर	अक्तूबर	नवम्बर	दिसम्बर	जोड़
1	7	8	9	10	11	12	13	14
अम्बाला	145.2	329.0	216.0	221.8	18.3	3.0	24.8	1058.0
पंचकूला	82.0	274.0	281.8	197.4	21.0	2.3	42.5	961.3
यमुनानगर	137.8	290.7	328.5	195.7	11.3	6.7	9.3	1046.0
कुरुक्षेत्र	70.5	89.7	86.0	112.9	10.5	0.0	12.5	422.5
कैथल	86.4	82.1	81.1	124.5	3.0	4.0	6.2	448.6
करनाल	67.3	113.7	135.3	139.8	0.0	5.0	11.0	542.1
पानीपत	68.6	157.2	168.2	162.0	0.0	4.5	9.0	636.2
सोनीपत	66.1	159.5	203.3	187.3	0.0	10.5	14.0	748.9
रोहतक	38.9	77.4	108.7	98.3	3.0	7.0	4.5	419.4
झज्जर	56.2	74.1	154.4	127.2	2.6	1.2	3.4	476.0
फरीदाबाद	59.8	107.9	201.3	161.3	0.0	0.0	0.5	618.7
पलवल	18.5	93.9	188.7	164.2	1.5	15.1	2.1	525.5
गुड़गांव	40.2	156.8	236.8	164.0	0.0	10.8	0.0	667.4
मेवात	53.5	113.5	188.7	202.8	1.5	7.1	2.0	613.8
रिवाड़ी	60.7	138.7	164.4	136.4	0.0	25.0	5.0	600.8
महेन्द्रगढ़	2.2	99.0	195.8	133.6	12.5	70.9	13.8	599.0
भिवानी	40.1	75.6	137.1	85.9	1.2	3.6	8.8	413.9
जीन्द	118.3	142.9	119.2	188.5	0.7	5.2	9.2	666.1
हिसार	29.1	55.1	75.6	71.7	2.3	4.2	7.0	291.7
फतेहाबाद	41.5	72.0	66.7	93.8	4.0	0.5	2.9	327.5
सिरसा	28.0	42.3	91.2	58.7	5.3	2.0	2.5	273.8

प्राप्ति स्थान : निदेशक, भू—अभिलेख, हरियाणा।

पर्यावरण आंकड़े (जलवायु)
जिलावार औसत वार्षिक वर्षा

संख्या. 4.3 (सैंटीमीटर)

ज़िला	1966	1970	1975	1980	1985	1990	1995	2000	2005	2010	2012
1	2	3	4	5	6	7	8	9	10	11	12
अम्बाला	69.11	113.52	120.11	96.7	109.9	156.1	165.9	93.1	110.4	117.2	66.0
पंचकूला	*	*	*	*	*	*	*	134.1	82.7	114.2	73.9
यमुनानगर	*	*	*	*	*	145.6	148.0	113.4	94.8	138.4	84.5
कुरुक्षेत्र	*	*	62.76	60.0	52.9	55.9	102.4	45.7	29.2	67.1	26.3
कैथल	*	*	*	*	*	90.8	77.7	36.5	60.3	56.7	17.5
करनाल	54.22	56.60	57.57	83.5	44.2	88.5	74.3	47.1	42.0	58.2	42.3
पानीपत	*	*	*	*	*	53.7	87.4	40.2	51.6	88.0	38.4
सोनीपत	*	*	55.56	101.4	60.1	69.4	91.5	53.8	50.9	71.8	40.3
रोहतक	65.49	54.32	83.90	46.9	59.3	55.1	84.9	43.8	54.7	47.4	21.0
झज्जर	*	*	*	*	*	*	*	36.0	61.1	53.2	23.1
फरीदाबाद	*	*	*	52.8	59.3	63.9	59.9	37.7	38.1	67.2	33.1
पलवल	*	*	*	*	*	*	*	*	*	71.5	39.1
गुड़गांव	57.34	56.35	66.79	54.1	78.3	56.6	73.2	36.3	28.0	101.9	51.1
मेवात	*	*	*	*	*	*	*	*	0.0	88.9	40.9
रिवाड़ी	*	*	*	*	*	54.1	95.3	26.2	58.8	70.1	35.9
महेन्द्रगढ़	44.49	69.37	62.29	54.6	39.3	55.6	86.0	28.6	59.9	70.4	46.4
भिवानी	*	*	41.22	30.1	36.6	49.7	66.0	18.7	40.9	45.8	29.8
जीन्द	42.84	41.55	49.36	31.8	56.2	47.9	99.6	35.0	69.8	71.2	66.0
हिसार	41.98	42.07	40.44	29.3	35.2	41.7	47.3	9.5	35.5	33.0	73.9
फतेहाबाद	*	*	*	*	*	*	*	9.5	42.9	42.6	84.5
सिरसा	*	*	*	21.3	62.8	46.2	37.1	18.5	21.5	33.3	26.3

* सूचना पुराने जिलों में सम्मिलित है।

प्राप्ति स्थान : निदेशक, भू—अभिलेख, हरियाणा।

खण्ड V
जन्म व मृत्यु के आंकड़े

जन्म-मृत्यु आंकड़े — हरियाणा राज्य में सिविल रजिस्ट्रेशन स्कीम के अन्तर्गत जन्म तथा मृत्यु घटनाओं का पंजीकरण अनिवार्य है एवं इसे भारत सरकार के जन्म-मृत्यु पंजीकरण अधिनियम, 1969 के अन्तर्गत हरियाणा राज्य में वर्ष 1970 से लागू किया गया है । इसके अतिरिक्त जन्म मृत्यु सम्बन्धी आंकड़े सैम्पल रजिस्ट्रेशन स्कीम के अन्तर्गत एकत्रित किये जाते हैं। सैम्पल रजिस्ट्रेशन स्कीम के अधीन एकत्रित किये गये आंकड़े अधिक विश्वसनीय है, क्योंकि सिविल रजिस्ट्रेशन स्कीम में कम सूचना का संग्रह हो पाता है ।

तालिका 5.1 में सूचना सैम्पल रजिस्ट्रेशन स्कीम के अनुसार है जबकि 5.2 से 5.7 तालिकाओं मे जन्म तथा मृत्यु दर सिविल रजिस्ट्रेशन स्कीम के अनुसार है ।

तालिका 5.8 में हरियाणा तथा भारतवर्ष में आयुवर्ग के अनुसार अनुमानित मृत्यु दर का विवरण दिया गया है ।

BIRTHS AND DEATHS IN HARYANA
SAMPLE REGISTRATION SCHEME
(Per Thousand)

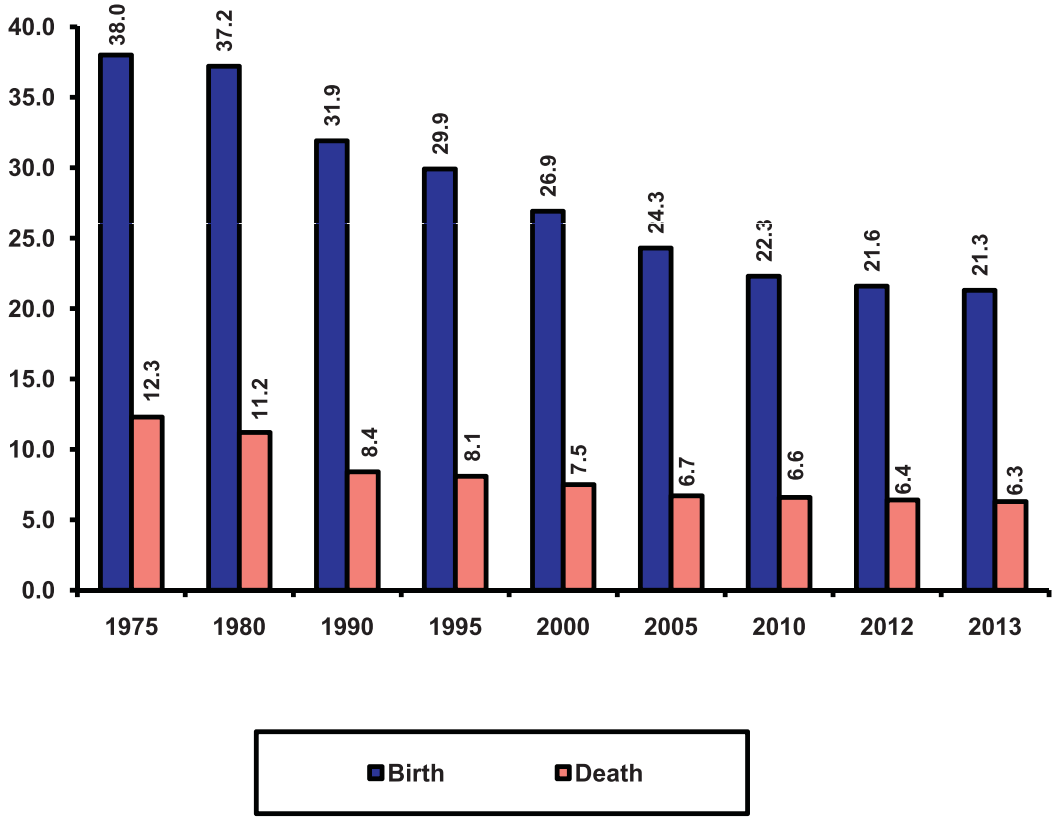

जन्म-मरण आंकड़े

सैम्पल रजिस्ट्रेशन स्कीम के अनुसार हरियाणा में जन्म दर, मृत्यु दर एवं बाल मृत्यु दर

संख्या 5.1 (प्रति हजार)

वर्ष	जन्म दर			मृत्यु दर			बाल मृत्यु दर		
	ग्रामीण	शहरी	संयुक्त	ग्रामीण	शहरी	संयुक्त	ग्रामीण	शहरी	संयुक्त
1	2	3	4	5	6	7	8	9	10
1971	44.2	32.4	42.1	10.4	7.3	9.9	74.0	58.0	72.0
1975	39.7	29.7	38.0	13.2	8.3	12.3	122.0	58.0	114.0
1980	38.3	31.4	37.2	12.0	7.2	11.2	112.2	52.8	103.5
1985	36.6	32.9	35.7	9.7	7.1	9.1	92.0	58.0	85.0
1990	33.1	27.5	31.9	8.9	6.9	8.4	73.0	53.0	69.0
1991	34.7	27.2	33.1	8.5	6.8	8.2	73.0	49.0	68.0
1992	33.8	25.3	32.0	9.2	7.0	8.7	79.0	55.0	75.0
1993	32.0	26.4	30.6	8.7	5.5	7.8	69.0	53.0	65.0
1994	32.5	25.8	30.8	8.2	7.7	8.1	70.0	68.0	70.0
1995	31.2	25.4	29.9	8.5	6.8	8.1	70.0	65.0	69.0
1996	30.1	24.1	28.8	8.4	6.9	8.1	70.0	60.0	68.0
1997	29.6	23.8	28.3	8.3	6.9	8.0	70.0	59.0	68.0
1998	28.8	23.3	27.6	8.6	6.9	8.2	72.0	59.0	70.0
1999	27.7	23.3	26.8	8.0	6.4	7.7	70.0	58.0	68.0
2000	27.9	23.0	26.9	7.9	6.2	7.5	69.0	57.0	67.0
2001	27.9	22.9	26.8	7.7	7.4	7.6	68.0	55.0	66.0
2005	25.7	21.0	24.3	7.0	5.8	6.7	64.0	45.0	60.0
2006	25.1	21.1	23.9	6.9	5.6	6.5	62.0	45.0	57.0
2007	24.5	20.8	23.4	7.0	5.7	6.6	60.0	44.0	55.0
2009	23.8	20.1	22.7	7.1	5.7	6.6	54.0	41.0	51.0
2010	23.3	19.8	22.3	7.0	5.6	6.6	51.0	38.0	48.0
2011	22.9	19.5	21.8	7.0	5.3	6.5	48.0	35.0	44.0
2012	22.6	19.2	21.6	6.9	5.4	6.4	46.0	33.0	42.0
2013	22.4	19.0	21.3	6.7	5.3	6.3	44	32	41

स—संशोधित। प्राप्ति स्थान : महानिदेशक, स्वास्थ्य सेवाएं, हरियाणा।

जन्म-मरण आंकड़े

सैम्पल रजिस्ट्रेशन स्कीम के अनुसार हरियाणा में जन्मों की संख्या एवं लिंग अनुपात

संख्या 5.2

वर्ष/जिला	जन्मों की संख्या					
	कुल			देहाती		
	व्यक्ति	पुरुष	स्त्रियां	व्यक्ति	पुरुष	स्त्रियां
1	2	3	4	5	6	7
1966	2,88,017	1,58,149	1,29,868	2,43,460	1,33,913	1,09,547
1970	2,95,723	1,62,169	1,33,554	2,50,375	1,37,513	1,12,862
1975	3,06,264	1,68,566	1,37,698	2,48,415	1,37,075	1,11,340
1980	3,17,271	1,77,519	1,39,752	2,43,868	1,38,073	1,05,795
1985	3,14,930	1,82,832	1,32,098	2,28,089	1,35,452	92,637
1990	3,40,200	1,99,187	1,41,013	2,31,281	1,38,649	92,632
1995	3,84,584	2,06,464	1,78,120	2,57,286	1,38,739	1,18,547
2000	4,26,161	2,37,824	1,88,337	2,72,624	1,51,749	1,20,875
2005	4,71,968	2,58,299	2,13,669	2,49,875	1,34,977	1,14,898
2010	5,44,620	2,96,328	2,48,292	2,29,348	1,23,078	1,06,270
2012	564280	308065	256215	209812	113638	96174
2013	581213	315866	265347	204269	111285	92984
अम्बाला	21482	11359	10123	5257	2824	2433
पंचकूला	13887	7296	6591	2505	1316	1189
यमुनानगर	25797	13746	12051	6443	3432	3011
कुरुक्षेत्र	22340	12235	10105	5994	3390	2604
कैथल	24514	13673	10841	9183	5310	3873
करनाल	32704	17990	14714	10284	5849	4435
पानीपत	29274	15951	13323	8966	4832	4134
सोनीपत	30218	16781	13437	11348	6253	5095
रोहतक	26789	14662	12127	3747	2102	1645
झज्जर	15546	8801	6745	6604	3771	2833
फरीदाबाद	46424	24573	21851	8790	4659	4131
पलवल	29652	15737	13915	14608	7597	7011
गुड़गांव	37763	20382	17381	4529	2459	2070
मेवात	43206	22575	20631	33856	17644	16212
रिवाड़ी	18410	10297	8113	5422	3059	2363
महेन्द्रगढ़	17152	9833	7319	5106	2907	2199
भिवानी	29562	16324	13238	15286	8353	6933
जीन्द	25835	14120	11715	9434	5159	4275
हिसार	40485	22181	18304	16627	9237	7390
फतेहाबाद	23415	12880	10535	9988	5589	4399
सिरसा	26758	14470	12288	10292	5543	4749

जन्म-मरण आंकड़े

सैम्पल रजिस्ट्रेशन स्कीम के अनुसार हरियाणा में जन्मों की संख्या एवं लिंग अनुपात

संख्या 5.2 (समाप्त)

वर्ष/जिला	जन्मों की संख्या			जन्म के समय लिंग अनुपात (प्रति 100 स्त्रियों के पीछे पुरुष)		
	शहरी					
	व्यक्ति	पुरुष	स्त्रियां	कुल	देहाती	शहरी
1	8	9	10	11	12	13
1966	44,557	24,236	20,321	122	122	119
1970	45,348	24,656	20,692	121	122	119
1975	57,849	31,491	26,358	122	123	119
1980	73,403	39,446	33,957	127	131	116
1985	86,841	47,380	39,461	138	146	120
1990	1,08,919	60,538	48,381	141	150	125
1995	1,27,298	67,725	59,573	116	117	114
2000	1,53,537	86,075	67,462	126	126	128
2005	2,22,093	1,23,322	98,771	121	117	125
2010	3,15,272	1,73,250	1,42,022	119	116	122
2012	354468	194427	160041	120	118	121
2013	376944	204581	172363	119	120	119
अम्बाला	16225	8535	7690	112	116	111
पंचकूला	11382	5980	5402	111	111	111
यमुनानगर	19354	10314	9040	114	114	114
कुरुक्षेत्र	16346	8845	7501	121	130	118
कैथल	15331	8363	6968	126	137	120
करनाल	22420	12141	10279	122	132	118
पानीपत	20308	11119	9189	120	117	121
सोनीपत	18870	10528	8342	125	123	126
रोहतक	23042	12560	10482	121	128	120
झज्जर	8942	5030	3912	130	133	129
फरीदाबाद	37634	19914	17720	112	113	112
पलवल	15044	8140	6904	113	108	118
गुड़गांव	33234	17923	15311	117	119	117
मेवात	9350	4931	4419	109	109	112
रिवाड़ी	12988	7238	5750	127	129	126
महेन्द्रगढ़	12046	6926	5120	134	132	135
भिवानी	14276	7971	6301	123	120	126
जीन्द	16401	8961	7440	121	121	120
हिसार	23858	12944	10914	121	125	119
फतेहाबाद	13427	7291	6136	122	127	119
सिरसा	16466	8927	7539	118	117	118

प्राप्ति स्थान : महानिदेशक, स्वास्थ्य सेवाएं, हरियाणा।

जन्म-मरण आंकड़े

सिविल रजिस्ट्रेशन स्कीम के अनुसार हरियाणा में मौतें

संख्या 5.3

वर्ष/जिला	मौतों की संख्या								
	कुल			देहाती			शहरी		
	व्यक्ति	पुरुष	स्त्रियां	व्यक्ति	पुरुष	स्त्रियां	व्यक्ति	पुरुष	स्त्रियां
1	2	3	4	5	6	7	8	9	10
1966	79,612	43,713	35,899	69,702	38,190	31,512	9,910	5,523	4,387
1970	74,983	41,424	33,559	65,111	35,543	29,568	9,872	5,881	3,991
1975	84,108	46,774	37,334	68,593	37,356	31,237	15,515	9,418	6,097
1980	86,274	49,908	36,366	68,155	38,660	29,495	18,119	11,248	6,871
1985	80,417	48,130	32,287	60,301	35,519	24,782	20,116	12,611	7,505
1990	83,831	51,080	32,751	60,410	36,443	23,967	23,421	14,637	8,784
1995	1,00,605	61,335	39,270	74,747	44,992	29,755	25,858	16,343	9,515
2000	1,12,285	71,707	40,578	81,640	51,297	30,343	30,645	20,410	10,235
2005	1,12,478	79,084	33,394	74,760	51,948	22,812	37,718	27,136	10,582
2010	147113	94704	52609	93681	59015	34666	53432	35689	17743
2012	160633	101524	59109	97013	59638	37375	63620	41886	21734
2013	161655	102445	59210	95848	59047	36801	65807	43398	22409
अम्बाला	8215	5032	3183	4525	2687	1838	3690	2345	1345
पंचकूला	3389	2081	1308	1531	960	571	1858	1121	737
यमुनानगर	7843	4712	3131	4163	2445	1718	3680	2267	1413
कुरुक्षेत्र	5725	3510	2215	3697	2200	1497	2028	1310	718
कैथल	7366	4638	2728	5331	3296	2035	2035	1342	693
करनाल	9960	6188	3772	5910	3549	2361	4050	2639	1411
पानीपत	6811	4423	2388	4462	2888	1574	2349	1535	814
सोनीपत	9660	6278	3382	6482	4122	2360	3178	2156	1022
रोहतक	12585	8277	4308	3736	2327	1409	8849	5950	2899
झज्जर	5676	3575	2101	4196	2579	1617	1480	996	484
फरीदाबाद	8954	5839	3115	1965	1209	756	6989	4630	2359
पलवल	5735	3569	2166	4076	2477	1599	1659	1092	567
गुड़गांव	9436	6241	3195	2313	1481	832	7123	4760	2363
मेवात	4575	2869	1706	4176	2618	1558	399	251	148
रिवाड़ी	5423	3379	2044	3835	2291	1544	1588	1088	500
महेन्द्रगढ़	5509	3482	2027	4495	2760	1735	1014	722	292
भिवानी	9519	5957	3562	7307	4545	2762	2212	1412	800
जीन्द	8361	5291	3070	6320	3937	2383	2041	1354	687
हिसार	13319	8746	4573	7694	4882	2812	5625	3864	1761
फतेहाबाद	5686	3512	2174	4282	2558	1724	1404	954	450
सिरसा	7908	4846	3062	5352	3236	2116	2556	1610	946

प्राप्ति स्थान : महानिदेशक, स्वास्थ्य सेवाएं, हरियाणा।

जन्म-मरण आंकड़े

सिविल रजिस्ट्रेशन स्कीम के अनुसार हरियाणा में कारणों के आधार पर वगीकृत मौतें

संख्या 5.4

वर्ष/जिला	हैजा	चेचक	बुखार	पेचिस तथा अतिसार	श्वास रोग	जख्म	अन्य सभी कारण	जोड़
1	2	3	4	5	6	7	8	9
1966	33	175	58,753	1,058	8,077	1,112	10,404	79,612
1970	—	329	49,052	595	11,115	1,334	12,558	74,983
1975	—	—	43,395	1,071	13,674	2,459	23,509	84,108
1980	—	—	50,004	1,004	7,798	2,041	25,427	86,274
1985	—	—	24,684	883	8,822	3,014	43,014	80,417
1990	—	—	355	734	5,723	2,759	74,260	83,831
1995	1	—	559	1,528	9,948	7,290	81,279	1,00,605
2000	1	—	1,419	846	7,940	4,299	97,780	1,12,285
2005	—	—	436	1,148	8,625	5,941	96,328	1,12,478
2006	—	—	422	1,527	9,465	6,474	1,05,613	1,23,501
अम्बाला	—	—	12	51	380	302	5,591	6,336
पंचकूला	—	—	4	22	153	142	2,437	2,758
यमुनानगर	—	—	7	106	545	266	5,119	6,043
कुरुक्षेत्र	—	—	8	37	187	286	4,109	4,627
कैथल	—	—	13	43	193	160	4,613	5,022
करनाल	—	—	15	72	360	386	6,618	7,451
पानीपत	—	—	4	42	394	322	3,894	4,656
सोनीपत	—	—	12	106	546	441	6,665	7,770
रोहतक	—	—	42	104	1,594	874	7,950	10,564
झज्जर	—	—	12	64	404	253	4,086	4,819
फरीदाबाद	—	—	60	107	678	552	7,912	9,309
गुड़गांव	—	—	23	40	267	335	4,273	4,938
मेवात	—	—	120	168	331	188	3,808	4,615
रिवाड़ी	—	—	18	109	272	278	3,486	4,163
महेन्द्रगढ़	—	—	24	66	686	292	3,701	4,769
भिवानी	—	—	17	111	597	314	7,121	8,160
जीन्द	—	—	2	115	479	289	5,952	6,837
हिसार	—	—	7	74	800	454	8,708	10,043
फतेहाबाद	—	—	11	46	229	142	4,072	4,500
सिरसा	—	—	11	44	370	198	5,498	6,121

प्राप्ति स्थान : महानिदेशक, स्वास्थ्य सेवाएं, हरियाणा।

टिप्पणी : - वर्ष 1987 से भारत सरकार द्वारा संशोधित प्रपत्र के अनुसार बुखार में केवल टायफाईड, खसरा, मलेरिया तथा इन्फलुएन्जा को ही सम्मिलित किया गया है। सामान्य बुखार को अन्य सभी कारण के अन्तर्गत लिया गया है।

जन्म-मरण आंकड़े

सिविल रजिस्ट्रेशन स्कीम के अनुसार हरियाणा में विभिन्न मौसमों में मौतें

संख्या 5.5

वर्ष/जिला	देहाती				शहरी				कुल मौतें
	वसन्त	गर्मी	पतझड़	सर्दी	वसन्त	गर्मी	पतझड़	सर्दी	
1	2	3	4	5	6	7	8	9	10
1966	15,144	18,607	17,644	18,307	2,146	2,419	2,609	2,736	79,612
1970	14,159	17,105	14,839	19,008	2,175	2,454	2,404	2,839	74,983
1975	13,159	17,331	20,386	17,717	3,052	3,784	4,676	4,003	84,108
1980	13,782	15,462	20,974	17,042	4,455	4,704	5,292	4,563	86,274
1985	13,767	15,670	15,783	15,081	4,799	5,376	5,083	4,858	80,417
1990	11,982	16,490	15,822	16,116	5,250	6,148	5,869	6,154	83,831
1995	14,194	19,352	20,997	20,204	5,429	7,125	6,592	6,712	1,00,605
2000	20,157	21,627	18,353	21,503	7,376	8,106	7,129	8,034	1,12,285
2005	17,217	19,812	18,550	19,181	8,460	9,717	9,449	10,092	1,12,478
2010	22,016	22,894	22,859	25,912	12,780	12,555	13,174	14,923	1,47,113
2012	22599	25726	22920	25768	15046	16374	15478	16722	160633
2013	21882	23989	23096	26881	15446	16036	16392	17933	161655
अम्बाला	1085	1073	1069	1298	923	855	841	1071	8215
पंचकूला	373	359	356	443	478	365	478	537	3389
यमुनानगर	1003	960	998	1202	885	845	926	1024	7843
कुरुक्षेत्र	878	916	881	1022	455	502	506	565	5725
कैथल	1253	1287	1278	1513	456	473	523	583	7366
करनाल	1344	1464	1400	1702	915	943	1033	1159	9960
पानीपत	994	1150	1046	1272	570	577	529	673	6811
सोनीपत	1364	1628	1650	1840	677	808	823	870	9660
रोहतक	800	953	885	1098	2123	2284	2189	2253	12585
झज्जर	967	1136	937	1156	346	368	347	419	5676
फरीदाबाद	433	491	497	544	1693	1752	1713	1831	8954
पलवल	886	999	1083	1108	407	492	396	364	5735
गुड़गांव	532	573	541	667	1588	1714	1866	1955	9436
मेवात	869	1109	1124	1074	81	119	101	98	4575
रिवाड़ी	868	962	969	1036	356	380	424	428	5423
महेन्द्रगढ़	1017	1186	1049	1243	238	252	261	263	5509
भिवानी	1702	1845	1744	2016	517	540	534	621	9519
जीन्द	1429	1583	1478	1830	479	466	521	575	8361
हिसार	1850	1948	1801	2095	1308	1320	1447	1550	13319
फतेहाबाद	963	1057	1062	1200	321	343	349	391	5686
सिरसा	1272	1310	1248	1522	630	638	585	703	7908

प्राप्ति स्थान : महानिदेशक, स्वास्थ्य सेवाएं, हरियाणा।

सिविल रजिस्ट्रेशन स्कीम के अनुसार हरियाणा में आयु तथा लिंग के अनुसार मौतें

जन्म-मरण आंकड़े

सिविल रजिस्ट्रेशन स्कीम के अनुसार हरियाणा में आयु तथा लिंग के अनुसार मौतें

संख्या. 5.6

वर्ष/जिला	एक वर्ष से कम		1—4 वर्ष		5—9 वर्ष		10—14 वर्ष	
	पुरुष	स्त्रियां	पुरुष	स्त्रियां	पुरुष	स्त्रियां	पुरुष	स्त्रियां
1	2	3	4	5	6	7	8	9
1966	8,892	7,592	8,813	8,786	2,271	1,773	1,221	973
1970	7,786	6,655	6,390	6,254	1,862	1,487	1,201	980
1975	8,400	6,773	5,711	6,175	2,160	1,726	1,276	1,058
1980	7,064	5,040	4,087	4,002	2,042	1,561	1,538	1,170
1985	5,056	3,160	3,289	3,089	1,378	1,019	1,041	816
1990	3,717	2,690	2,313	2,112	975	872	761	580
1995	2,503	2,428	2,159	2,117	1,037	891	979	794
2000	2,421	1,868	1,555	1,631	897	692	884	763
2005	2,704	1,421	1,255	982	1,077	606	953	537
2006	2,522	1,552	1,247	1,306	865	712	815	537
अम्बाला	83	94	39	32	23	34	24	21
पंचकूला	30	26	19	15	18	9	13	15
यमुनानगर	144	85	50	76	46	25	28	12
कुरुक्षेत्र	66	107	27	52	36	24	16	25
कैथल	71	42	57	40	36	26	33	14
करनाल	202	75	50	63	22	46	64	37
पानीपत	32	35	20	27	19	24	20	18
सोनीपत	100	57	62	52	50	49	85	44
रोहतक	380	144	103	77	81	34	95	37
झज्जर	45	31	38	33	31	24	9	6
फरीदाबाद	130	69	105	86	82	35	62	29
गुड़गांव	47	35	46	35	27	23	13	15
मेवात	176	212	170	300	64	103	52	82
रिवाड़ी	50	27	21	34	27	10	27	8
महेन्द्रगढ़	84	66	53	40	48	47	31	14
भिवानी	208	112	81	89	58	73	38	37
जीन्द	121	83	78	80	65	51	50	35
हिसार	369	121	111	64	72	20	85	40
फतेहाबाद	84	71	32	50	32	31	39	25
सिरसा	100	60	85	61	28	24	31	23

जन्म-मरण आंकड़े

सिविल रजिस्ट्रेशन स्कीम के अनुसार हरियाणा में आयु तथा लिंग के अनुसार मौतें

संख्या 5.6 (जारी)

वर्ष/जिला	15—19 वर्ष		20—29 वर्ष		30—39 वर्ष		40—49 वर्ष	
	पुरुष	स्त्रियां	पुरुष	स्त्रियां	पुरुष	स्त्रियां	पुरुष	स्त्रियां
1	10	11	12	13	14	15	16	17
1966	1,000	964	1,617	1,793	1,559	1,605	1,996	1,612
1970	1,004	990	1,745	1,923	1,496	1,602	2,020	1,601
1975	1,078	962	2,117	2,490	1,741	1,951	2,363	1,836
1980	1,326	1,149	2,974	3,124	2,287	2,045	2,814	2,036
1985	1,412	999	3,459	3,162	2,715	2,004	3,015	1,833
1990	1,714	1,040	4,534	3,218	3,562	1,832	3,721	1,663
1995	1,522	1,003	5,088	3,365	5,011	2,326	5,244	2,026
2000	1,758	1,065	5,763	3,204	6,435	2,506	7,698	2,460
2005	2,611	1,149	4,600	1,883	7,764	2,751	8,999	2,501
2006	1,351	722	5,072	2,024	6,258	1,939	9,732	2,724
अम्बाला	42	23	213	80	261	103	336	168
पंचकूला	20	11	86	49	102	52	230	72
यमुनानगर	31	50	177	97	202	96	380	144
कुरुक्षेत्र	52	18	198	87	214	89	317	129
कैथल	51	29	183	81	275	93	463	133
करनाल	69	34	303	118	383	73	639	133
पानीपत	41	27	200	68	241	59	413	102
सोनीपत	108	48	283	108	367	102	552	149
रोहतक	183	108	677	328	719	250	1,018	226
झज्जर	59	44	192	55	254	65	390	73
फरीदाबाद	103	39	436	139	527	127	811	258
गुड़गांव	58	9	257	51	246	62	377	74
मेवात	27	39	81	95	118	80	241	103
रिवाड़ी	39	13	150	39	228	34	294	87
महेन्द्रगढ़	46	36	134	65	202	71	292	86
भिवानी	109	49	289	147	436	122	562	170
जीन्द	77	33	318	104	369	140	606	156
हिसार	119	41	498	136	597	112	958	181
फतेहाबाद	48	40	180	68	219	88	366	116
सिरसा	69	31	217	109	298	121	487	164

जन्म-मरण आंकड़े

सिविल रजिस्ट्रेशन स्कीम के अनुसार हरियाणा में आयु तथा लिंग के अनुसार मौतें

संख्या 5.6 (समाप्त)

वर्ष/जिला	50—59 वर्ष		60 और अधिक वर्ष		कुल	
	पुरुष	स्त्रियां	पुरुष	स्त्रियां	पुरुष	स्त्रियां
1	18	19	20	21	22	23
1966	3,213	2,285	13,131	8,516	43,713	35,899
1970	3,609	2,510	14,311	9,557	41,424	33,559
1975	3,343	2,160	18,585	12,203	46,774	37,334
1980	3,830	2,394	21,946	13,845	49,908	36,366
1985	4,218	2,342	22,547	13,863	48,130	32,287
1990	4,495	2,047	25,288	16,697	51,080	32,751
1995	5,752	2,319	32,040	22,001	61,335	39,270
2000	7,919	2,665	36,377	23,724	71,707	40,578
2005	10,364	2,715	38,757	18,849	79,084	33,394
2006	11,530	3,511	44,431	24,651	83,823	39,678
अम्बाला	589	314	2,211	1,646	3,821	2,515
पंचकूला	277	116	1,003	595	1,798	960
यमुनानगर	399	231	2,051	1,719	3,508	2,535
कुरुक्षेत्र	363	147	1,584	1,076	2,873	1,754
कैथल	510	176	1,725	984	3,404	1,618
करनाल	683	211	2,841	1,405	5,256	2,195
पानीपत	534	94	1,787	895	3,307	1,349
सोनीपत	655	195	3,044	1,660	5,306	2,464
रोहतक	1,097	293	3,093	1,621	7,446	3,118
झज्जर	457	102	1,901	1,010	3,376	1,443
फरीदाबाद	968	244	3,383	1,676	6,607	2,702
गुड़गांव	533	136	1,881	1,013	3,485	1,453
मेवात	275	92	1,340	965	2,544	2,071
रिवाड़ी	365	101	1,666	943	2,867	1,296
महेन्द्रगढ़	367	84	2,030	973	3,287	1,482
भिवानी	704	235	3,073	1,568	5,558	2,602
जीन्द	667	202	2,277	1,325	4,628	2,209
हिसार	1,152	226	3,860	1,281	7,821	2,222
फतेहाबाद	405	130	1,551	925	2,956	1,544
सिरसा	530	182	2,130	1,371	3,975	2,146

प्राप्ति स्थान : महानिदेशक, स्वास्थ्य सेवाएं, हरियाणा।

जन्म-मरण आंकड़े
हरियाणा में बच्चों की मौतों का विवरण

संख्या. 5.7

वर्ष/जिला	एक वर्ष से कम मौतें	एक सप्ताह से कम		एक सप्ताह से अधिक परन्तु एक मास से कम		एक मास से अधिक परन्तु छः मास से कम		छः मास से अधिक परन्तु एक वर्ष से कम	
		कुल	खाना 2 से प्रतिशतता	कुल	खाना 2 से प्रतिशतता	कुल	खाना 2 से प्रतिशतता	कुल	खाना 2 से प्रतिशतता
1	2	3	4	5	6	7	8	9	10
1966	16,484	2,999	18.2	3,357	20.4	5,403	32.8	4,725	28.6
1970	14,441	2,555	17.7	3,132	21.7	4,704	32.6	4,050	28.0
1975	15,173	2,647	17.4	3,615	23.8	5,377	35.5	3,534	23.3
1980	12,104	2,182	18.0	2,487	20.6	4,842	40.0	2,593	21.4
1985	8,216	1,388	16.9	1,480	18.0	3,706	45.1	1,642	20.0
1990	6,407	1,355	21.2	1,833	28.6	1,789	27.9	1,430	22.3
1995	4,931	819	16.6	768	15.6	2,387	48.4	957	19.4
2000	4,289	1,023	23.8	519	12.1	2,066	48.2	681	15.9
2005	4,125	1,336	32.4	455	11.0	1,746	42.3	588	14.3
2006	4,074	1,933	47.4	407	10.0	1,272	31.2	462	11.3
अम्बाला	177	95	53.7	16	9.0	51	28.8	15	8.5
पंचकूला	56	29	51.8	10	17.9	8	14.3	9	16.1
यमुनानगर	229	94	41.0	19	8.3	92	40.2	24	10.5
कुरुक्षेत्र	173	76	43.9	17	9.8	62	35.8	18	10.4
कैथल	113	47	41.6	11	9.7	42	37.2	13	11.5
करनाल	277	100	36.1	29	10.5	123	44.4	25	9.0
पानीपत	67	15	22.4	—	—	33	49.3	19	28.4
सोनीपत	157	59	37.6	21	13.4	56	35.7	21	13.4
रोहतक	524	306	58.4	62	11.8	121	23.1	35	6.7
झज्जर	76	37	48.7	—	—	29	38.2	10	13.2
फरीदाबाद	199	108	54.3	16	8.0	49	24.6	26	13.1
गुड़गांव	82	33	40.2	18	22.0	23	28.0	8	9.8
मेवात	388	129	33.2	26	6.7	165	42.5	68	17.5
रिवाड़ी	77	42	54.5	4	5.2	23	29.9	8	10.4
महेन्द्रगढ़	150	71	47.3	15	10.0	35	23.3	29	19.3
भिवानी	320	199	62.2	22	6.9	83	25.9	16	5.0
जीन्द	204	120	58.8	22	10.8	46	22.5	16	7.8
हिसार	490	246	50.2	51	10.4	135	27.6	58	11.8
फतेहाबाद	155	60	38.7	16	10.3	51	32.9	28	18.1
सिरसा	160	67	41.9	32	20.0	45	28.1	16	10.0

प्राप्ति स्थान : महानिदेशक, स्वास्थ्य सेवाएं, हरियाणा।

जन्म-मरण आंकड़े

वर्ष 2013 में हरियाणा तथा भारत वर्ष में आयु वर्ग के अनुसार अनुमानित मृत्यु दर

संख्या 5.8 (प्रति हजार)

आयु वर्ग	देहाती		शहरी		Combined	
	हरियाणा	भारत	हरियाणा	भारत	हरियाणा	भारत
1	2	3	4	5	6	7
एक से कम	47.3	48.5	33.9	29.0	43.6	44.2
1—4	1.4	2.8	0.5	0.6	1.2	2.3
0—4	11.1	12.3	7.5	6.4	10.1	11.0
5—9	0.5	0.9	0.5	0.4	0.5	0.8
10—14	0.3	0.6	1.0	0.4	0.5	0.6
15—19	1.5	1.1	0.8	0.9	1.3	1.0
20—24	2.0	1.7	1.4	1.2	1.8	1.6
25—29	2.6	2.0	1.3	1.4	2.2	1.8
30—34	2.7	2.4	2.3	1.4	2.6	2.1
35—39	3.1	3.1	2.9	2.6	3.0	3.0
40—44	3.3	4.3	4.3	3.1	3.7	3.9
45—49	4.3	6.4	5.8	4.1	4.8	5.7
50—54	8.5	9.3	8.6	6.7	8.6	8.5
55—59	14.2	13.0	9.2	10.0	12.5	12.1
60—64	22.3	19.7	14.2	15.0	19.8	18.4
65—69	27.3	31.2	19.1	25.6	24.7	29.7
70—74	47.1	51.7	48.4	41.0	47.5	48.8
75—79	67.7	74.0	52.4	61.4	63.7	70.7
80—84	96.7	122.0	82.9	96.7	92.9	115.1
85 और उससे अधिक	176.4	219.0	158.2	194.7	172.0	212.7
सभी आयु	6.7	7.5	5.3	5.6	6.3	7.0

प्राप्ति स्थान : भारत के महारजिस्ट्रार।

खण्ड VI
शिक्षा

इस खण्ड में हरियाणा राज्य में शिक्षा सम्बन्धी आंकड़े दिये गये हैं। इस खण्ड में दी गई सामग्री निदेशक, उच्चतर/सैकण्ड्री/प्राथमिक शिक्षा विभाग, हरियाणा तथा मानव संसाधन विकास मंत्रालय (शिक्षा विभाग) भारत सरकार से प्राप्त की गई है।

सारणी 6.1 में मान्यता प्राप्त संस्थाओं की संख्या दी गई है।

सारणी 6.2 में हरियाणा में महाविद्यालयों का वर्गीकरण प्रबन्ध एवं शिक्षा प्रणाली के अनुसार किया गया है।

सारणी 6.3 में हरियाणा में जिलावार महाविद्यालयों का वर्गीकरण दिया गया है।

सारणी 6.4 में हरियाणा राज्य के मान्यता प्राप्त महाविद्यालयों मे पढ़ रहे विद्यार्थियों की संख्या दी गई है।

सारणी 6.5 में हरियाणा राज्य के मान्यता प्राप्त विद्यालयों की सूचना दी गई है।

सारणी 6.6 में हरियाणा राज्य में योग्यता के अनुसार सामान्य शिक्षा के लिये मान्यता प्राप्त विद्यालयों में पढ़ रहे विद्यार्थियों की संख्या का विवरण दिया गया है।

सारणी 6.7 में हरियाणा में मान्यता प्राप्त विद्यालयों में पढ़ रहे अनुसूचित जाति के विद्यार्थियों की संख्या का श्रेणीवार विवरण दिया गया है।

सारणी 6.8 में हरियाणा के विद्यालयों में संस्थावार अध्यापकों की संख्या दी गई है।

सारणी 6.9 में हरियाणा में श्रेणीवार विद्यार्थियों की संख्या दी गई है।

सारणी 6.10 में इंजीनियरिंग के स्नातक पाठयक्रमों में विभागानुसार प्रवेश क्षमता के आंकड़े सम्मिलित किये गये हैं।

सारणी 6.11 में शिक्षा के स्तर के अनुसार शैक्षणिक संस्थाओं पर किया गया व्यय दर्शाया गया है।

सारणी 6.12 में वर्षवार प्रति अध्यापक विद्यार्थियों की संख्या दी गई है।

सारणी 6.13 से 6.15 में भारत में राज्यवार प्रमाणित संस्थाओं, अध्यापकों तथा विद्यार्थियों की संख्या दी गई है।

सारणी 6.16 व 6.17 में भारत में राज्यवार मान्यता प्राप्त विद्यालयों में सामान्य शिक्षा के लिए तथा अनुसूचित जाति के छात्रों के लिए दाखिले का अनुपात दर्शाया गया है।

शिक्षा

हरियाणा में मान्यता प्राप्त संस्थाओं की संख्या

संख्या 6.1

संस्था की किस्म	1966-67	1970-71	1975-76	1980-81
1	2	3	4	5
विश्वविद्यालय	1	1	3	3
कला तथा विज्ञान महाविद्यालय	40	65	98	98
शारीरिक शिक्षा महाविद्यालय	—	—	1	1
अध्यापक प्रशिक्षण महाविद्यालय	5	12	19	20
उच्च/वरिष्ठ माध्यमिक विद्यालय	597	975	1,129	1,473
माध्यमिक/उच्च बुनियादी विद्यालय	735	760	758	881
प्राथमिक/निम्न बुनियादी विद्यालय	4,447	4,204	5,149	4,934
पूर्व प्राथमिक विद्यालय	2	3	7	27
शारीरिक शिक्षा विद्यालय	—	—	1	—
अध्यापक प्रशिक्षण विद्यालय	10	12	10	1
विककलांग व्यक्तियों के लिए विद्यालय	5	5	5	5

शिक्षा

हरियाणा में मान्यता प्राप्त संस्थाओं की संख्या

संख्या 6.1 (समाप्त)

संस्था की किस्म	1985-86	1990-91	1995-96	2000-01	2005-06	2010-11	2012-13 (R)
1	6	7	8	9	10	11	12
विश्वविद्यालय	3	3	4	4	5	24	24
कला तथा विज्ञान महाविद्यालय	110	120	130	150	168	190	216
शारीरिक शिक्षा महाविद्यालय	1	1	1	1	1	1	1
अध्यापक प्रशिक्षण महाविद्यालय	18	18	18	20	36	472	472
उच्च/वरिष्ठ माध्यमिक विद्यालय	1,946	2,356	2,998	4,138	5,317	6,771	7,338
माध्यमिक/उच्च बुनियादी विद्यालय	1,121	1,399	1,499	1,887	2,168	3,439	4,102
प्राथमिक/निम्न बुनियादी विद्यालय	5,078	5,109	5,474	11,013	12,152	13,073	10,091
पूर्व प्राथमिक विद्यालय	27	27	27	27	27	21	21
शारीरिक शिक्षा विद्यालय	—	—	—	—	—	—	—
अध्यापक प्रशिक्षण विद्यालय	—	—	17	17	17	17	17
विककलांग व्यक्तियों के लिए विद्यालय	5	6	6	6	6	6	6

स— संशोधित ।

प्राप्ति स्थान : निदेशक सैकण्डरी/माध्यमिक /प्राथमिक शिक्षा, हरियाणा ।

शिक्षा

हरियाणा में प्रबन्ध की दृष्टि से महाविद्यालयों का वर्गीकरण और उनकी शिक्षा प्रणाली

संख्या 6.2

शिक्षा पद्धति	जोड़									
	66-67	75-76	80-81	85-86	90-91	95-96	2000-01	2005-06	2010-11	2012-13
1	2	3	4	5	6	7	8	9	10	11
कला तथा विज्ञान—										
सामान्य	31	76	75	83	89	89	102	108	120	131
स्त्रियों के लिए	9	22	23	27	31	41	48	60	70	77
औषधि—										
सामान्य	1	6	4	4	4	5	7	7	24	24
स्त्रियों के लिए	—	—	1	1	1	1	1	2	--	3
शिक्षा—										
सामान्य	5	16	15	15	15	15	16	33	440	440
स्त्रियों के लिए	—	3	5	3	3	3	4	3	32	32
विधि*	—	1	—*	—*	—*	—*	1	1	11	11
इन्जीनियरी	1	1	1	1	2	4	25	44	52	161
कृषि	2	2	2	2	2	2	3	3	7	7
वाणिज्य	—	—	—	—	—	—	—	—	1	0
शरीरिक प्रशिक्षण	—	1	1	1	1	1	1	1	1	1
प्राच्य अध्ययन @	—	—	15	15	15	15	15	15	13	13
पशु चिकित्सा विज्ञान @@	1	2	2	2	2	2	2	2	2	—
टैक्नोलोजी	1	1	1	1	1	1	1	1	2	2
डेरी विज्ञान	1	1	1	1	1	1	1	1	1	1
वास्तु कला	—	—	—	—	—	—	—	—	—	—
गृह विज्ञान **	—	1	—	—	—	—	—	—	—	—
देहाती संस्था	—	—	—	—	—	—	—	—	—	—
सहकारी प्रशिक्षण संस्थान	—	—	—	—	1	1	1	1	—	—
जोड़	**52**	**133**	**146**	**156**	**168**	**181**	**228**	**282**	**776**	**903**
सामान्य	**43**	**108**	**117**	**125**	**133**	**136**	**175**	**217**	**674**	**791**
स्त्रियों के लिये	**9**	**25**	**29**	**31**	**35**	**45**	**53**	**65**	**102**	**112**

* विधि महाविद्यालय, कुरुक्षेत्र अब कुरुक्षेत्र विश्वविद्यालय का विभाग बना दिया गया है।

**1977-78 से गृह विज्ञान महाविद्यालय कला एवं विज्ञान महाविद्यालयों में जोड़ दिया गया है।

@ प्राय्य अध्ययन सम्बन्धी संस्थाओं की सूचना 1978-79 से एकत्रित की जा रही है।

@@ पशु विज्ञान महाविद्यालय शामिल है।

शिक्षा

हरियाणा में प्रबन्ध की दृष्टि से महाविद्यालयों का वर्गीकरण और उनकी शिक्षा प्रणाली

संख्या 6.2 (जारी)

शिक्षा पद्धति	सरकार द्वारा संचालित									
	66-67	75-76	80-81	85-86	90-91	95-96	2000-01	2005-06	2010- 11	2012- 13
1	12	13	14	15	16	17	18	19	20	21
कला तथा विज्ञान—										
सामान्य	8	12	23	32	39	39	48	49	60	65
स्त्रियों के लिए	2	1	1	1	2	3	7	11	16	21
औषधि—										
सामान्य	1	1	1	1	1	2	2	2	2	2
स्त्रियों के लिए	—	—	—	—	—	—	—	—	—	—
शिक्षा—										
सामान्य	1	1	1	1	1	1	2	2	2	2
स्त्रियों के लिए	—	—	—	—	—	—	—	—	—	—
विधि*	—	—	—	—	—	—	—	—	—	—
इन्जीनियरी	1	—	—	1	1	4	3	6	10	10
कृषि	—	—	—	—	—	—	—	—	1	1
वाणिज्य	—	—	—	—	—	—	—	—	—	—
शरीरिक प्रशिक्षण	—	—	—	—	—	—	—	—	—	—
प्राच्य अध्ययन @	—	—	1	—	—	—	1	1	—	—
पशु चिकित्सा विज्ञान @@	—	—	—	—	—	—	—	—	—	—
टैक्नोलोजी	—	—	—	—	—	—	—	—	1	1
डेरी विज्ञान	1	1	1	1	1	1	1	1	1	1
वास्तु कला	—	—	—	—	—	—	—	—	—	—
गृह विज्ञान **	—	—	—	—	—	—	—	—	—	—
देहाती संस्था	—	—	—	—	—	—	—	—	—	—
सहकारी प्रशिक्षण संस्थान	—	—	—	—	—	1	1	1	—	—
जोड़	14	16	28	37	45	51	65	73	93	103
सामान्य	12	15	27	36	43	48	58	62	77	82
स्त्रियों के लिये	2	1	1	1	2	3	7	11	16	21

शिक्षा

हरियाणा में प्रबन्ध की दृष्टि से महाविद्यालयों का वर्गीकरण और उनकी शिक्षा प्रणाली

संख्या 6.2 (समाप्त)

शिक्षा पद्धति	सहायता प्राप्त										गैर सहायता प्राप्त			
	66-67	75-76	80-81	85-86	90-91	95-96	2000-01	2005-06	2010-11	2012-13	2000-01	2005-06	2010-11	2012-13
1	22	23	24	25	26	27	28	29	30	31	32	33	34	35
कला तथा विज्ञान—														
सामान्य	23	64	52	51	50	50	47	48	48	48	7	11	12	18
स्त्रियों के लिए	7	21	22	26	29	38	33	33	34	35	8	16	20	21
औषधि—														
सामान्य	—	5	3	3	3	3	5	5	1	1	—	—	21	21
स्त्रियों के लिए	—	—	1	1	1	1	1	1	1	1	—	1	2	2
शिक्षा—														
सामान्य	4	15	14	14	14	14	13	15	12	12	1	16	426	426
स्त्रियों के लिए	—	3	5	3	3	3	3	—	2	2	1	3	30	30
विधि*	—	1	—	—	—	—	—	—	12	—	1	1	11	11
इन्जीनियरी	—	1	1	1	1	—	1	2	2	4	21	36	38	147
कृषि	2	2	2	2	2	2	3	3	--	—	—	—	6	6
वाणिज्य	—	—	—	—	—	—	—	—	4	—	—	—	1	—
शरीरिक प्रशिक्षण	—	1	1	1	1	1	1	1	—	—	—	—	1	1
प्राच्य अध्ययन @	—	—	14	14	15	15	14	14	—	—	—	—	11	13
पशु चिकित्सा विज्ञान @@	1	2	2	2	2	2	2	2	—	2	—	—	—	—
टैक्नोलोजी	1	1	1	1	1	1	1	1	2	1	—	—	—	2
डेरी विज्ञान	—	—	—	—	—	—	—	—	--	—	—	—	—	1
वास्तु कला	—	—	—	—	—	—	—	—	1	—	—	—	—	—
गृह विज्ञान **	—	1	—	—	—	—	—	—	—	—	—	—	—	—
देहाती संस्था	—	—	—	—	—	—	—	—	—	—	—	—	—	—
सहकारी प्रशिक्षण संस्थान	—	—	—	—	1	—	—	—	—	—	—	—	—	—
जोड़	38	117	118	119	123	130	124	125	105	106	39	84	579	694
सामान्य	31	93	90	89	90	88	87	91	68	68	30	64	527	641
स्त्रियों के लिये	7	24	28	30	33	42	37	34	37	38	9	20	52	53

प्राप्ति स्थान : उच्चतर शिक्षा आयुक्त, हरियाणा।

नोट : वर्ष 1999-2000 से कुछ महाविद्यालय गैर सहायता प्राप्त हो गये हैं।

शिक्षा

हरियाणा में प्रबन्ध की दृष्टि से महाविद्यालयों का वर्गीकरण और उनकी शिक्षा प्रणाली (जिलावार)

संख्या 6.3 (2012-13)

शिक्षा पद्धति	हिसार			
	जोड़	सरकार द्वारा संचालित	सहायता प्राप्त	गैर सहायता प्राप्त
1	2	3	4	5
कला तथा विज्ञान—				
सामान्य	9	5	2	2
स्त्रियों के लिए	3	1	2	—
औषधि—				
सामान्य	—	—	—	—
स्त्रियों के लिए	—	—	—	—
शिक्षा—				
सामान्य	25	—	1	24
स्त्रियों के लिए	2	—	—	2
विधि*	1	—	—	1
इन्जीनियरी	7	2	—	5
कृषि	1	1	—	—
वाणिज्य	—	—	—	—
शरीरिक प्रशिक्षण	—	—	—	—
प्राच्य अध्ययन @	—	—	—	—
पशु चिकित्सा विज्ञान @@	—	—	—	—
टैक्नोलोजी	1	1	—	—
डेरी विज्ञान	—	—	—	—
वास्तु कला	—	—	—	—
गृह विज्ञान **	—	—	—	—
देहाती संस्था	—	—	—	—
सहकारी प्रशिक्षण संस्थान	—	—	—	—
जोड़	49	10	5	34
सामान्य	44	9	3	32
स्त्रियों के लिये	5	1	2	2

शिक्षा

हरियाणा में प्रबन्ध की दृष्टि से महाविद्यालयों का वर्गीकरण और उनकी शिक्षा प्रणाली (जिलावार)

संख्या 6.3 (जारी) (2012-13)

शिक्षा पद्धति	भिवानी				गुड़गांव				फरीदाबाद			
	जोड़	सरकार द्वारा संचालित	सहायता प्राप्त	गैर सहायता प्राप्त	जोड़	सरकार द्वारा संचालित	सहायता प्राप्त	गैर सहायता प्राप्त	जोड़	सरकार द्वारा संचालित	सहायता प्राप्त	गैर सहायता प्राप्त
	6	7	8	9	10	11	12	13	14	15	16	17
कला तथा विज्ञान—												
सामान्य	7	4	3	—	7	5	1	1	5	2	3	—
स्त्रियों के लिए	7	3	3	1	1	—	—	1	4	1	2	1
औषधि—												
सामान्य	—	—	—	—	—	—	—	—	—	—	—	—
स्त्रियों के लिए	—	—	—	—	1	—	—	1	—	—	—	—
शिक्षा—												
सामान्य	29	1	2	26	35	—	1	34	24	—	—	24
स्त्रियों के लिए	3	—	—	3	1	—	—	1	2	—	—	2
विधि*	—	—	—	—	—	—	—	—	2	—	—	2
इन्जीनियरी	4	—	—	4	14	—	—	14	13	1	1	11
कृषि	—	—	—	—	—	—	—	—	—	—	—	—
वाणिज्य	—	—	—	—	—	—	—	—	—	—	—	—
शरीरिक प्रशिक्षण	—	—	—	—	—	—	—	—	—	—	—	—
प्राच्य अध्ययन @	—	—	—	—	4	—	—	4	8	—	1	7
पशु चिकित्सा विज्ञान @@	—	—	—	—	—	—	—	—	—	—	—	—
टैक्नोलोजी	1	—	1	—	—	—	—	—	—	—	—	—
डेरी विज्ञान	—	—	—	—	—	—	—	—	—	—	—	—
वास्तु कला	—	—	—	—	—	—	—	—	—	—	—	—
गृह विज्ञान **	—	—	—	—	—	—	—	—	—	—	—	—
देहाती संस्था	—	—	—	—	—	—	—	—	—	—	—	—
सहकारी प्रशिक्षण संस्थान	—	—	—	—	—	—	—	—	—	—	—	—
जोड़	51	8	9	34	63	5	2	56	58	4	7	47
सामान्य	41	5	6	30	60	5	2	53	52	3	5	44
स्त्रियों के लिये	10	3	3	4	3	—	—	3	6	1	2	3

शिक्षा

हरियाणा में प्रबन्ध की दृष्टि से महाविद्यालयों का वर्गीकरण और उनकी शिक्षा प्रणाली (जिलावार)

संख्या 6.3 (जारी) (2012-13)

शिक्षा पद्धति	जीन्द			
	जोड़	सरकार द्वारा संचालित	सहायता प्राप्त	गैर सहायता प्राप्त
	18	19	20	21
कला तथा विज्ञान—				
सामान्य	8	4	1	3
स्त्रियों के लिए	5	2	2	1
औषधि—				
सामान्य	21	—	—	21
स्त्रियों के लिए	1	—	—	1
शिक्षा—				
सामान्य	21	—	—	21
स्त्रियों के लिए	1	—	—	1
विधि*	—	—	—	—
इन्जीनियरी	4	—	—	4
कृषि	—	—	—	—
वाणिज्य	—	—	—	—
शरीरिक प्रशिक्षण	—	—	—	—
प्राच्य अध्ययन @	—	—	—	—
पशु चिकित्सा विज्ञान @@	—	—	—	—
टैक्नोलोजी	—	—	—	—
डेरी विज्ञान	—	—	—	—
वास्तु कला	—	—	—	—
गृह विज्ञान **	—	—	—	—
देहाती संस्था	—	—	—	—
सहकारी प्रशिक्षण संस्थान	—	—	—	—
जोड़	61	6	3	52
सामान्य	54	4	1	49
स्त्रियों के लिये	7	2	2	3

शिक्षा

हरियाणा में प्रबन्ध की दृष्टि से महाविद्यालयों का वर्गीकरण और उनकी शिक्षा प्रणाली (जिलावार)

संख्या 6.3 (जारी) (2012-13)

शिक्षा पद्धति	महेन्द्रगढ़				अम्बाला				करनाल			
	जोड़	सरकार द्वारा संचालित	सहायता प्राप्त	गैर सहायता प्राप्त	जोड़	सरकार द्वारा संचालित	सहायता प्राप्त	गैर सहायता प्राप्त	जोड़	सरकार द्वारा संचालित	सहायता प्राप्त	गैर सहायता प्राप्त
	22	23	24	25	26	27	28	29	30	31	32	33
कला तथा विज्ञान—												
सामान्य	8	5	—	3	9	3	6	—	6	3	3	—
स्त्रियों के लिए	2	2	—	—	5	1	3	1	5	1	1	3
औषधि—												
सामान्य	—	—	—	—	—	—	—	—	—	—	—	—
स्त्रियों के लिए	—	—	—	—	—	—	—	—	—	—	—	—
शिक्षा—												
सामान्य	50	1	—	49	11	—	1	10	16	—	—	16
स्त्रियों के लिए	—	—	—	—	2	—	—	2	2	—	1	1
विधि*	—	—	—	—	1	—	—	1	—	—	—	—
इन्जीनियरी	6	—	—	6	11	—	—	11	9	—	—	9
कृषि	—	—	—	—	—	—	—	—	—	—	—	—
वाणिज्य	—	—	—	—	—	—	—	—	—	—	—	—
शरीरिक प्रशिक्षण	—	—	—	—	—	—	—	—	—	—	—	—
प्राच्य अध्ययन @	—	—	—	—	—	—	—	—	—	—	—	—
पशु चिकित्सा विज्ञान @@	—	—	—	—	—	—	—	—	—	—	—	—
टैक्नोलोजी	—	—	—	—	—	—	—	—	—	—	—	—
डेरी विज्ञान	—	—	—	—	—	—	—	—	1	1	—	—
वास्तु कला	—	—	—	—	—	—	—	—	—	—	—	—
गृह विज्ञान **	—	—	—	—	—	—	—	—	—	—	—	—
देहाती संस्था	—	—	—	—	—	—	—	—	—	—	—	—
सहकारी प्रशिक्षण संस्थान	—	—	—	—	—	—	—	—	—	—	—	—
जोड़	66	8	—	58	39	4	10	25	39	5	5	29
सामान्य	64	6	—	58	32	3	7	22	32	4	3	25
स्त्रियों के लिये	2	2	—	—	7	1	3	3	7	1	2	4

शिक्षा

हरियाणा में प्रबन्ध की दृष्टि से महाविद्यालयों का वर्गीकरण और उनकी शिक्षा प्रणाली (जिलावार)

संख्या 6.3 (जारी) (2012-13)

शिक्षा पद्धति	कुरुक्षेत्र			
	जोड़	सरकार द्वारा संचालित	सहायता प्राप्त	गैर सहायता प्राप्त
	34	35	36	37
कला तथा विज्ञान—				
सामान्य	5	—	4	1
स्त्रियों के लिए	4	—	3	1
औषधि—				
सामान्य	1	1	—	—
स्त्रियों के लिए	—	—	—	—
शिक्षा—				
सामान्य	19	—	—	19
स्त्रियों के लिए	1	—	—	1
विधि*	—	—	—	—
इन्जीनियरी	9	3	—	6
कृषि	—	—	—	—
वाणिज्य	—	—	—	—
शरीरिक प्रशिक्षण	—	—	—	—
प्राच्य अध्ययन @	—	—	—	—
पशु चिकित्सा विज्ञान @@	—	—	—	—
टैक्नोलोजी	—	—	—	—
डेरी विज्ञान	—	—	—	—
वास्तु कला	—	—	—	—
गृह विज्ञान **	—	—	—	—
देहाती संस्था	—	—	—	—
सहकारी प्रशिक्षण संस्थान	—	—	—	—
जोड़	39	4	7	28
सामान्य	34	4	4	26
स्त्रियों के लिये	5	—	3	2

शिक्षा

हरियाणा में प्रबन्ध की दृष्टि से महाविद्यालयों का वर्गीकरण और उनकी शिक्षा प्रणाली (जिलावार)

संख्या 6.3 (जारी) (2012-13)

शिक्षा पद्धति	रोहतक				सोनीपत				सिरसा			
	जोड़	सरकार द्वारा संचालित	सहायता प्राप्त	गैर सहायता प्राप्त	जोड़	सरकार द्वारा संचालित	सहायता प्राप्त	गैर सहायता प्राप्त	जोड़	सरकार द्वारा संचालित	सहायता प्राप्त	गैर सहायता प्राप्त
1	38	39	40	41	42	43	44	45	46	47	48	49
कला तथा विज्ञान—												
सामान्य	9	2	5	2	3	1	2	—	7	3	1	3
स्त्रियों के लिए	5	3	2	—	6	1	4	1	5	—	2	3
औषधि—												
सामान्य	1	1	—	—	—	—	—	—	—	—	—	—
स्त्रियों के लिए	—	—	—	—	1	—	1	—	—	—	—	—
शिक्षा—												
सामान्य	46	—	3	43	35	—	2	33	10	—	—	10
स्त्रियों के लिए	2	—	—	2	2	—	—	2	3	—	1	2
विधि*	2	—	—	2	1	—	—	1	1	—	—	1
इन्जीनियरी	7	1	—	6	21	2	—	19	2	1	—	1
कृषि	—	—	—	—	—	—	—	—	—	—	—	—
वाणिज्य	—	—	—	—	—	—	—	—	—	—	—	—
शरीरिक प्रशिक्षण	—	—	—	—	1	—	—	1	—	—	—	—
प्राच्य अध्ययन @	—	—	—	—	—	—	—	—	—	—	—	—
पशु चिकित्सा विज्ञान @@	—	—	—	—	—	—	—	—	—	—	—	—
टैक्नोलोजी	—	—	—	—	—	—	—	—	—	—	—	—
डेरी विज्ञान	—	—	—	—	—	—	—	—	—	—	—	—
वास्तु कला	—	—	—	—	—	—	—	—	—	—	—	—
गृह विज्ञान **	—	—	—	—	—	—	—	—	—	—	—	—
देहाती संस्था	—	—	—	—	—	—	—	—	—	—	—	—
सहकारी प्रशिक्षण संस्थान	—	—	—	—	—	—	—	—	—	—	—	—
जोड़	72	7	10	55	70	4	9	57	28	4	4	20
सामान्य	65	4	8	53	61	3	4	54	20	4	1	15
स्त्रियों के लिये	7	3	2	2	9	1	5	3	8	—	3	5

शिक्षा

हरियाणा में प्रबन्ध की दृष्टि से महाविद्यालयों का वर्गीकरण और उनकी शिक्षा प्रणाली (जिलावार)

संख्या 6.3 (जारी) (2012-13

शिक्षा पद्धति	पानीपत			
	जोड़	सरकार द्वारा संचालित	सहायता प्राप्त	गैर सहायता प्राप्त
1	50	51	52	53
कला तथा विज्ञान—				
सामान्य	8	3	4	1
स्त्रियों के लिए	3	—	1	2
औषधि—				
सामान्य	—	—	—	—
स्त्रियों के लिए	—	—	—	—
शिक्षा—				
सामान्य	18	—	—	18
स्त्रियों के लिए	—	—	—	—
विधि*	1	—	—	1
इन्जीनियरी	9	—	—	9
कृषि	—	—	—	—
वाणिज्य	—	—	—	—
शरीरिक प्रशिक्षण	—	—	—	—
प्राच्य अध्ययन @	—	—	—	—
पशु चिकित्सा विज्ञान @@	—	—	—	—
टैक्नोलोजी	—	—	—	—
डेरी विज्ञान	—	—	—	—
वास्तु कला	—	—	—	—
गृह विज्ञान **	—	—	—	—
देहाती संस्था	—	—	—	—
सहकारी प्रशिक्षण संस्थान	—	—	—	—
जोड़	39	3	5	31
सामान्य	36	3	4	29
स्त्रियों के लिये	3	—	1	2

शिक्षा

हरियाणा में प्रबन्ध की दृष्टि से महाविद्यालयों का वर्गीकरण और उनकी शिक्षा प्रणाली (जिलावार)

संख्या 6.3 (जारी) (2012-13)

शिक्षा पद्धति	रिवाड़ी				कैथल				यमुनानगर			
	जोड़	सरकार द्वारा संचालित	सहायता प्राप्त	गैर सहायता प्राप्त	जोड़	सरकार द्वारा संचालित	सहायता प्राप्त	गैर सहायता प्राप्त	जोड़	सरकार द्वारा संचालित	सहायता प्राप्त	गैर सहायता प्राप्त
1	54	55	56	57	58	59	60	61	62	63	64	65
कला तथा विज्ञान—												
सामान्य	7	5	2	—	6	1	4	1	6	1	5	—
स्त्रियों के लिए	4	2	2	—	5	—	3	2	4	—	3	1
औषधि—												
सामान्य	—	—	—	—	—	—	—	—	—	—	—	—
स्त्रियों के लिए	—	—	—	—	—	—	—	—	—	—	—	—
शिक्षा—												
सामान्य	22	—	2	20	14	—	—	14	16	—	—	16
स्त्रियों के लिए	—	—	—	—	1	—	—	1	4	—	—	4
विधि*	1	—	—	1	—	—	—	—	—	—	—	—
इन्जीनियरी	2	—	—	2	3	—	—	3	11	—	—	11
कृषि	—	—	—	—	1	—	—	1	5	—	—	5
वाणिज्य	—	—	—	—	—	—	—	—	—	—	—	—
शरीरिक प्रशिक्षण	—	—	—	—	—	—	—	—	—	—	—	—
प्राच्य अध्ययन @	—	—	—	—	—	—	—	—	—	—	—	—
पशु चिकित्सा विज्ञान @@	—	—	—	—	—	—	—	—	—	—	—	—
टैक्नोलोजी	—	—	—	—	—	—	—	—	—	—	—	—
डेरी विज्ञान	—	—	—	—	—	—	—	—	—	—	—	—
वास्तु कला	—	—	—	—	—	—	—	—	—	—	—	—
गृह विज्ञान **	—	—	—	—	—	—	—	—	—	—	—	—
देहाती संस्था	—	—	—	—	—	—	—	—	—	—	—	—
सहकारी प्रशिक्षण संस्थान	—	—	—	—	—	—	—	—	—	—	—	—
जोड़	36	7	6	23	30	1	7	22	46	1	8	37
सामान्य	32	5	4	23	24	1	4	19	38	1	5	32
स्त्रियों के लिये	4	2	2	—	6	—	3	3	8	—	3	5

शिक्षा

हरियाणा में प्रबन्ध की दृष्टि से महाविद्यालयों का वर्गीकरण और उनकी शिक्षा प्रणाली (जिलावार)

संख्या 6.3 (जारी) (2012-13)

शिक्षा पद्धति	पंचकूला				मेवात			
	जोड़	सरकार द्वारा संचालित	सहायता प्राप्त	गैर सहायता प्राप्त	जोड़	सरकार द्वारा संचालित	सहायता प्राप्त	गैर सहायता प्राप्त
1	66	67	68	69	70	71	72	73
कला तथा विज्ञान—								
सामान्य	3	3	—	—	3	2	1	—
स्त्रियों के लिए	1	1	—	—	1	1	—	—
औषधि—								
सामान्य	1	—	1	—	—	—	—	—
स्त्रियों के लिए	—	—	—	—	—	—	—	—
शिक्षा—								
सामान्य	3	—	—	3	4	—	—	4
स्त्रियों के लिए	1	—	—	1	1	—	—	1
विधि*	1	—	—	1	—	—	—	—
इन्जीनियरी	3	—	—	3	3	—	—	3
कृषि	—	—	—	—	—	—	—	—
वाणिज्य	—	—	—	—	—	—	—	—
शरीरिक प्रशिक्षण	—	—	—	—	—	—	—	—
प्राच्य अध्ययन @	—	—	—	—	—	—	—	—
पशु चिकित्सा विज्ञान @@	—	—	—	—	—	—	—	—
टैक्नोलोजी	—	—	—	—	—	—	—	—
डेरी विज्ञान	—	—	—	—	—	—	—	—
वास्तु कला	—	—	—	—	—	—	—	—
गृह विज्ञान **	—	—	—	—	—	—	—	—
देहाती संस्था	—	—	—	—	—	—	—	—
सहकारी प्रशिक्षण संस्थान	—	—	—	—	—	—	—	—
जोड़	13	4	1	8	12	3	1	8
सामान्य	11	3	1	7	10	2	1	7
स्त्रियों के लिये	2	1	—	1	2	1	—	1

शिक्षा

हरियाणा में प्रबन्ध की दृष्टि से महाविद्यालयों का वर्गीकरण और उनकी शिक्षा प्रणाली (जिलावार)

संख्या 6.3 (जारी) (2012-13)

शिक्षा पद्धति	झज्जर				फतेहाबाद			
	जोड़	सरकार द्वारा संचालित	सहायता प्राप्त	गैर सहायता प्राप्त	जोड़	सरकार द्वारा संचालित	सहायता प्राप्त	गैर सहायता प्राप्त
1	74	75	76	77	78	79	80	81
कला तथा विज्ञान—								
सामान्य	8	8	—	—	4	3	1	—
स्त्रियों के लिए	3	—	2	1	3	2	—	1
औषधि—								
सामान्य	—	—	—	—	—	—	—	—
स्त्रियों के लिए	—	—	—	—	—	—	—	—
शिक्षा—								
सामान्य	27	—	—	27	13	—	—	13
स्त्रियों के लिए	3	—	—	3	—	—	—	—
विधि*	—	—	—	—	—	—	—	—
इन्जीनियरी	14	—	3	11	1	—	—	1
कृषि	—	—	—	—	—	—	—	—
वाणिज्य	—	—	—	—	—	—	—	—
शरीरिक प्रशिक्षण	—	—	—	—	—	—	—	—
प्राच्य अध्ययन @	1	—	1	—	—	—	—	—
पशु चिकित्सा विज्ञान @@	—	—	—	—	—	—	—	—
टैक्नोलोजी	—	—	—	—	—	—	—	—
डेरी विज्ञान	—	—	—	—	—	—	—	—
वास्तु कला	—	—	—	—	—	—	—	—
गृह विज्ञान **	—	—	—	—	—	—	—	—
देहाती संस्था	—	—	—	—	—	—	—	—
सहकारी प्रशिक्षण संस्थान	—	—	—	—	—	—	—	—
जोड़	56	8	6	42	21	5	1	15
सामान्य	50	8	4	38	18	3	1	14
स्त्रियों के लिये	6	—	2	4	3	2	—	1

शिक्षा

हरियाणा में प्रबन्ध की दृष्टि से महाविद्यालयों का वर्गीकरण और उनकी शिक्षा प्रणाली (जिलावार)

संख्या 6.3 (समाप्त) (2012-13)

शिक्षा पद्धति	पलवल				राज्य का कुल जोड़			
	जोड़	सरकार द्वारा संचालित	सहायता प्राप्त	गैर सहायता प्राप्त	जोड़	सरकार द्वारा संचालित	सहायता प्राप्त	गैर सहायता प्राप्त
1	82	83	84	85	86	87	88	89
कला तथा विज्ञान—								
सामान्य	3	2	—	1	131	65	48	18
स्त्रियों के लिए	1	—	—	1	77	21	35	21
औषधि—								
सामान्य	—	—	—	—	24	2	1	21
स्त्रियों के लिए	—	—	—	—	3	—	1	2
शिक्षा—								
सामान्य	2	—	—	2	440	2	12	426
स्त्रियों के लिए	1	—	—	1	32	—	2	30
विधि*	—	—	—	—	11	—	—	11
इन्जीनियरी	8	—	—	8	161	10	4	147
कृषि	—	—	—	—	7	1	—	6
वाणिज्य	—	—	—	—	—	—	—	—
शरीरिक प्रशिक्षण	—	—	—	—	1	—	—	1
प्राच्य अध्ययन @	—	—	—	—	13	—	2	11
पशु चिकित्सा विज्ञान @@	—	—	—	—	—	—	—	—
टैक्नोलोजी	—	—	—	—	2	1	1	—
डेरी विज्ञान	—	—	—	—	1	1	—	—
वास्तु कला	—	—	—	—	—	—	—	—
गृह विज्ञान **	—	—	—	—	—	—	—	—
देहाती संस्था	—	—	—	—	—	—	—	—
सहकारी प्रशिक्षण संस्थान	—	—	—	—	—	—	—	—
जोड़	15	2	—	13	903	103	106	694
सामान्य	13	2	—	11	791	82	68	641
स्त्रियों के लिये	2	—	—	2	112	21	38	53

@@ पशु विज्ञान महाविद्यालय शामिल है। प्राप्ति स्थान : उच्चतर शिक्षा आयुक्त, हरियाणा।

* विधि महाविद्यालय कुरुक्षेत्र विश्वविद्यालय का एक विभाग वन गया है।

** गृह विज्ञान महाविद्यालय कला विज्ञान महाविद्यालय में जोड दिया गया है।

@ प्राच्य अध्ययन सम्बन्धी संस्थाओं की सूचना 1978-79 से एकत्रित की जा रही है।

शिक्षा

हरियाणा में जिलावार मान्यताप्राप्त सामान्य शिक्षा (कला, विज्ञान, गृहविज्ञान) के लिये महाविद्यालयों में विद्यार्थियों की संख्या

संख्या 6.4

वर्ष/जिला	कुल विद्यार्थी (अनुसूचित जातियों सहित)			अनुसूचित जातियों के विद्यार्थी		
	जोड़	छात्र	छात्राएं	जोड़	छात्र	छात्राएं
1	2	3	4	5	6	7
1966-67	27,332	21,603	5,729	1,307	1,257	50
1970-71	58,444	46,708	11,736	2,231	2,070	161
1975-76	72,882	56,018	16,864	3,517	3,396	121
1980-81	75,863	53,544	22,319	4,213	3,999	214
1985-86	105,965	71,753	34,212	7,045	6,527	518
1990-91	138,405	91,226	47,179	9,875	8,806	1,069
1995-96	120,845	68,676	52,169	6,990	5,661	1,329
2000-01	196,537	111,797	84,740	14,339	10,717	3,622
2005-06	192,701	96,238	96,463	18,074	10,863	7,211
2010-11	241,926	107,580	134,346	29,105	13,755	15,350
2012-13	3,04,910	1,42,903	1,62,007	41,517	21,563	19,954
2013-14 (अ)	3,32,363	1,62,020	1,60,829	46,313	22,155	24,158
अम्बाला	18,843	8,679	9,812	2,112	940	1,172
पंचकूला	6,940	3,093	3,847	1,979	1,349	630
यमुनानगर	20,478	8,366	12,112	1,800	477	1,323
कुरुक्षेत्र	9,914	4,844	3,979	797	596	201
कैथल	1,029	902	127	1,634	875	759
करनाल	18,368	9,224	9,144	3,822	2,463	1,359
पानीपत	17,251	7,704	5,343	1,358	789	569
सोनीपत	18,073	6,035	12,038	3,164	1,477	1,687
रोहतक	33,750	18,185	15,565	5,464	3,496	1,968
झज्जर	6,841	4,537	2,304	1,640	872	768
फरीदाबाद	16,134	7,866	6,256	1,813	1,875	619
पलवल	5,373	2,710	2,663	920	613	307
गुड़गांव	24,595	11,308	13,287	2,584	1,885	699
मेवात	2,822	1,933	889	854	384	470
रिवाड़ी	8,765	2,802	4,743	2,129	1,334	798
महेन्द्रगढ़	14,105	6,881	7,224	2,381	1,658	723
भिवानी	28,451	15,512	10,464	4,111	3,234	3,648
जीन्द	16,256	8,523	7,733	4,234	2,564	1,670
हिसार	28,075	14,840	13,115	3,019	1,870	1,149
फतेहाबाद	9,886	5,362	4,085	1,475	997	644
सिरसा	11,078	5,859	5219	2,888	1,621	1,267

प्राप्ति स्थान : उच्चतर शिक्षा आयुक्त, हरियाणा।

शिक्षा

हरियाणा राज्य में प्रबन्ध तथा श्रेणियों के अनुसार मान्यताप्राप्त उच्च तथा वरिष्ठ माध्यमिक विद्यालयों का वर्गीकरण

संख्या 6.5

वर्ष/जिला	राजकीय	अराजकीय	छात्रों हेतु	छात्राओं हेतु	जोड़
1	2	3	4	5	6
1966-67	440	157	488	109	597
1970-71	797	178	811	164	975
1975-76	907	222	931	198	1,129
1980-81	1,226	247	1,228	245	1,473
1985-86	1,657	289	1,643	303	1,946
1990-91	1,944	412	2,001	355	2,356
1995-96	2,345	653	2,547	451	2,998
2000-01	2,620	1,518	3,631	507	4,138
2005-06	2,827	2,490	4,781	536	5,317
2010-11	3,167	3,816	6,425	558	6,983
2011-12	3,214	3,890	6,470	590	7,060
2012-13 (अ)	3,159	4,179	6,819	519	7,338
अम्बाला	155	143	288	10	298
पंचकूला	58	61	116	3	119
यमुनानगर	111	215	321	5	326
कुरुक्षेत्र	112	168	273	7	280
कैथल	144	144	260	28	288
करनाल	163	234	379	18	397
पानीपत	108	168	252	24	276
सोनीपत	208	247	418	37	455
रोहतक	160	226	338	48	386
झज्जर	170	199	337	32	369
फरीदाबाद	85	336	404	17	421
पलवल	99	188	257	30	287
गुड़गांव	115	206	306	15	321
मेवात	80	71	137	14	151
रिवाड़ी	146	156	284	18	302
महेन्द्रगढ़	144	197	328	13	341
भिवानी	304	379	627	56	683
जीन्द	210	224	389	45	434
हिसार	267	344	547	64	611
फतेहाबाद	141	124	247	18	265
सिरसा	179	149	311	17	328

शिक्षा

हरियाणा राज्य में प्रबन्ध तथा श्रेणियों के अनुसार मान्यताप्राप्त माध्यमिक विद्यालयों का वर्गीकरण

संख्या 6.5 (जारी)

वर्ष/जिला	राजकीय	अराजकीय	छात्रों हेतु	छात्राओं हेतु	जोड़
1	2	3	4	5	6
1966-67	704	31	629	106	735
1970-71	730	30	661	99	760
1975-76	742	16	673	85	758
1980-81	848	33	805	76	881
1985-86	1,062	59	990	131	1,121
1990-91	1,249	150	1,231	168	1,399
1995-96	1,194	305	1,327	172	1,499
2000-01	1,211	676	1,706	181	1,887
2005-06	1,425	743	1,962	206	2,168
2010-11	2,331	1,152	3,196	287	3,483
2012-13 (अ)	2,449	1,653	3,841	2,61	4,102
अम्बाला	138	80	210	8	218
पंचकूला	85	39	123	1	124
यमुनानगर	238	46	282	2	284
कुरुक्षेत्र	189	42	217	14	231
कैथल	76	87	152	11	163
करनाल	128	60	180	8	188
पानीपत	68	61	123	6	129
सोनीपत	82	110	186	6	192
रोहतक	38	56	89	5	94
झज्जर	57	84	136	5	141
फरीदाबाद	45	185	226	4	230
पलवल	148	136	266	18	284
गुड़गांव	93	74	160	7	167
मेवात	266	53	259	60	319
रिवाड़ी	99	62	157	4	161
महेन्द्रगढ़	132	54	178	8	186
भिवानी	159	136	279	16	295
जीन्द	99	56	133	22	155
हिसार	98	101	170	29	199
फतेहाबाद	89	51	129	11	140
सिरसा	122	80	186	16	202

शिक्षा

हरियाणा राज्य में प्रबन्ध तथा श्रेणियों के अनुसार मान्यताप्राप्त (पूर्व प्राथमिक बालवाड़ी सहित) विद्यालयों का वर्गीकरण

संख्या 6.5 (समाप्त)

वर्ष/जिला	राजकीय	अराजकीय	छात्रों हेतु	छात्राओं हेतु	जोड़
1	2	3	4	5	6
1966-67	4,344	105	4,192	257	4,449
1970-71	4,106	101	4,071	136	4,207
1975-76	5,075	81	4,892	264	5,156
1980-81	4,896	65	4,738	223	4,961
1985-86	5,018	87	4,557	548	5,105
1990-91	4,969	167	4,398	738	5,136
1995-96	5,321	180	4,451	1,050	5,501
2000-01	8,650	2,390	9,381	1,659	11,040
2004-05	8,737	3,090	10,216	1,611	11,827
2005-06	8,964	3,215	10,598	1,581	12,179
2010-11	9,360	4,644	12,627	1,377	14,004
2012-13 (अ)	9,324	767	9,148	943	10,091
अम्बाला	506	48	520	34	554
पंचकूला	283	25	301	7	308
यमुनानगर	623	18	634	7	641
कुरुक्षेत्र	523	25	518	30	548
कैथल	392	50	387	55	442
करनाल	498	12	500	10	510
पानीपत	252	25	254	23	277
सोनीपत	456	79	511	24	535
रोहतक	244	40	255	29	284
झज्जर	338	46	352	32	384
फरीदाबाद	255	50	273	32	305
पलवल	384	29	361	52	413
गुड़गांव	399	40	373	66	439
मेवात	550	8	470	88	558
रिवाड़ी	444	56	475	25	500
महेन्द्रगढ़	514	21	496	39	535
भिवानी	699	65	696	68	764
जीन्द	467	31	421	77	498
हिसार	539	41	481	99	580
फतेहाबाद	394	24	379	39	418
सिरसा	564	34	491	107	598

प्राप्ति स्थान : निदेशक, सैकण्ड्री/माध्यमिक/प्राथमिक शिक्षा, हरियाणा।

अ—अनन्तिम।

*मिडल, उच्च/ वरिष्ठ माध्यमिक विद्यालयों के साथ जुड़े प्राथमिक/पूर्व प्राथमिक विद्यालयों को छोड़कर।

शिक्षा

हरियाणा राज्य में मान्यताप्राप्त विद्यालयों में विद्यार्थियों की संख्या

संख्या 6.6

वर्ष/जिला	उच्च/वरिष्ठ माध्यमिक/नवोदय विद्यालय			माध्यमिक विद्यालय		
	जोड़	छात्र	छात्राएं	जोड़	छात्र	छात्राएं
1	2	3	4	5	6	7
1966-67	3,76,080	2,86,475	89,605	2,50,673	1,83,043	67,630
1970-71	6,03,396	4,52,939	1,50,457	2,45,137	1,76,703	68,434
1975-76	7,64,756	5,62,387	2,02,369	2,57,983	1,83,591	74,392
1980-81	10,10,236	7,18,831	2,91,405	2,96,027	2,05,067	90,960
1985-86	13,38,511	9,06,663	4,31,848	3,81,174	2,34,611	1,46,563
1990-91	15,52,643	9,94,286	5,58,357	5,47,105	3,07,877	2,39,228
1995-96	18,19,148	10,95,605	7,23,543	4,82,388	2,63,019	2,19,369
2000-01	15,76,571	9,20,408	6,56,163	1,94,823	1,05,820	89,003
2005-06	17,46,133	9,83,203	7,62,930	2,86,409	1,46,767	1,39,642
2010-11	28,02,754	15,41,669	12,61,085	8,57,686	4,41,956	4,15,730
2011-12	15,23,303	8,09,419	7,13,884	12,80,868	7,06,622	5,74,246
2012-13 (अ)	14,09,376	7,82,357	6,27,019	13,81,976	7,62,887	6,19,089
अम्बाला	63,227	34,616	28,611	61,146	34,644	26,502
पंचकूला	27,517	15,217	12,300	30,528	17,322	13,206
यमुनानगर	64,535	35,521	29,014	62,880	34,921	27,959
कुरुक्षेत्र	54,030	29,775	24,255	54,236	30,401	23,835
कैथल	63,638	35,744	27,894	62,292	34,309	27,983
करनाल	79,959	43,696	36,263	77,638	42,397	35,241
पानीपत	61,545	34,959	26,586	59,495	32,681	26,814
सोनीपत	92,044	51,588	40,456	80,752	44,692	36,060
रोहतक	65,209	36,057	29,152	56,127	30,598	25,529
झज्जर	59,294	32,365	26,929	50,397	28,047	22,350
फरीदाबाद	90,189	50,586	39,603	88,980	48,349	40,631
पलवल	56,030	33,367	22,663	63,284	34,991	28,293
गुड़गांव	69,710	38,209	31,501	69,304	37,918	31,386
मेवात	26,373	19,010	7,363	62,041	38,224	23,817
रिवाड़ी	51,779	27,623	24,156	46,508	25,772	20,736
महेन्द्रगढ़	62,532	34,237	28,295	49,715	27,021	22,694
भिवानी	1,10,170	59,394	50,776	1,01,698	54,992	46,706
जीन्द	83,923	45,833	38,090	78,723	42,297	36,426
हिसार	1,04,132	56,636	47,496	98,039	52,983	45,056
फतेहाबाद	52,769	28,881	23,888	53,861	29,458	24,403
सिरसा	70,771	39,043	31,728	74,332	40,870	33,462

अ—अनन्तिम ।

शिक्षा

हरियाणा राज्य में मान्यताप्राप्त विद्यालयों में विद्यार्थियों की संख्या

संख्या 6.6 (समाप्त)

वर्ष/जिला	प्राथमिक/पूर्व प्राथमिक विद्यालय			कुल जोड़		
	जोड़	छात्र	छात्राएं	जोड़	छात्र	छात्राएं
1	8	9	10	11	12	13
1966-67	5,34,764	3,93,761	1,41,003	11,61,517	8,63,279	2,98,238
1970-71	5,36,257	3,86,909	1,49,348	13,84,790	10,16,551	3,68,239
1975-76	6,59,121	4,47,692	2,11,429	16,81,860	11,93,670	4,88,190
1980-81	5,98,032	3,88,175	2,09,857	19,04,295	13,12,073	5,92,222
1985-86	6,94,290	3,99,432	2,94,858	24,13,975	15,40,706	8,73,269
1990-91	7,84,637	4,18,887	3,65,750	28,84,385	17,21,050	11,63,335
1995-96	8,26,720	4,05,372	4,21,348	31,28,256	17,63,996	13,64,260
2000-01	20,19,795	10,64,811	9,54,984	37,91,189	20,91,039	17,00,150
2005-06	21,19,221	11,32,795	9,86,426	41,51,763	22,62,765	18,88,998
2010-11	14,39,424	7,37,452	7,01,972	50,99,864	27,21,077	23,78,787
2011-12	24,43,613	13,31,946	11,11,667	52,47,784	28,47,987	23,99,797
2012-13 (अ)	25,49,622	13,88,039	11,61,583	53,40,974	29,33,283	24,07,691
अम्बाला	99,807	55,258	44,549	2,24,180	1,24,518	99,662
पंचकूला	58,690	32,284	26,406	1,16,735	64,823	51,912
यमुनानगर	1,05,677	57,131	48,546	2,33,092	1,27,573	1,05,519
कुरुक्षेत्र	89,752	48,514	41,238	1,98,018	1,08,690	89,328
कैथल	1,05,676	57,684	47,992	2,31,606	1,27,737	1,03,869
करनाल	1,35,598	73,732	61,866	2,93,195	1,59,825	1,33,370
पानीपत	1,09,927	59,759	50,168	2,30,967	1,27,399	1,03,568
सोनीपत	1,43,030	78,927	64,103	3,15,826	1,75,207	1,40,619
रोहतक	96,549	52,877	43,672	2,17,885	1,19,532	98,353
झज्जर	90,431	51,079	39,352	2,00,122	1,11,491	88,631
फरीदाबाद	1,76,756	95,415	81,341	3,55,925	1,94,350	1,61,575
पलवल	1,36,993	73,275	63,718	2,56,307	1,41,633	1,14,674
गुड़गांव	1,49,057	81,279	67,778	2,88,071	1,57,406	1,30,665
मेवात	1,89,309	1,01,412	87,897	2,77,723	1,58,646	1,19,077
रिवाड़ी	81,244	44,789	36,455	1,79,531	98,184	81,347
महेन्द्रगढ़	84,447	46,564	37,883	1,96,693	1,07,822	88,872
भिवानी	1,76,695	97,273	79,422	3,88,563	2,11,659	1,76,904
जीन्द	1,29,690	70,131	59,559	2,92,336	1,58,261	1,34,075
हिसार	1,66,986	90,112	76,874	3,69,157	1,99,731	1,69,426
फतेहाबाद	90,031	48,132	41,899	1,96,661	1,06,471	90,190
सिरसा	1,33,277	72,412	60,865	2,78,380	1,52,325	1,26,055

अ—अनन्तिम ।

प्राप्ति स्थान : निदेशक, सैकण्ड्री/माध्यमिक/प्राथमिक शिक्षा, हरियाणा ।

शिक्षा

हरियाणा राज्य में मान्यताप्राप्त विद्यालयों में अनुसूचित जातियों के विद्यार्थियों की संख्या

संख्या 6.7

वर्ष/जिला	उच्च/वरिष्ठ माध्यमिक/नवोदय विद्यालय			माध्यमिक विद्यालय		
	जोड़	छात्र	छात्राएं	जोड़	छात्र	छात्राएं
1	2	3	4	5	6	7
1966-67	30,617	27,360	3,257	22,899	19,247	3,652
1970-71	57,532	50,818	6,714	26,636	22,640	3,996
1975-76	69,359	61,676	7,683	29,069	24,402	4,667
1980-81	1,21,030	99,318	21,712	41,678	32,244	9,434
1985-86	1,98,255	1,44,884	53,371	70,099	43,754	26,345
1990-91	2,50,373	1,66,079	84,294	1,12,606	63,359	49,247
1995-96	3,32,142	2,07,564	1,24,578	1,01,328	53,892	47,436
2000-01	2,48,180	1,50,351	97,829	41,640	23,176	18,464
2005-06	2,99,371	1,73,389	1,25,982	63,241	32,647	30,594
2009-10	5,57,433	3,00,608	2,56,825	2,19469	1,14,220	1,05,249
2010-11	6,25,075	3,37,482	2,87,593	2,56,780	1,31,202	1,25,578
2011-12	3,37,160	1,77,274	1,59,886	5,03,182	2,59,969	2,43,213
2012-13 (अ)	3,06,126	1,62,054	1,44,072	3,77,270	1,97,513	1,79,757
अम्बाला	18,833	9,758	9,075	19,707	10,818	8,889
पंचकूला	5,504	2,861	2,643	6,583	3,555	3,028
यमुनानगर	19,804	10,358	9,446	19,964	10,855	9,109
कुरुक्षेत्र	12,227	6,482	5,745	14,880	7,909	6,971
कैथल	13,668	7,434	6,234	19,473	10,333	9,140
करनाल	17,691	9,358	8,333	24,139	12,654	11,485
पानीपत	12,566	6,678	5,888	16,383	8,460	7,923
सोनीपत	17,362	9,317	8,045	19,090	10,088	9,002
रोहतक	12,516	6,341	6,175	14,207	7,257	6,950
झज्जर	11,408	5,982	5,426	11,672	6,101	5,571
फरीदाबाद	11,406	5,826	5,580	14,390	7,094	7,296
पलवल	12,728	6,910	5,818	17,719	8,902	8,817
गुड़गांव	13,708	7,350	6,358	13,237	6,795	6,442
मेवात	4,332	2,357	1,975	7,028	3,632	3,396
रिवाड़ी	12,398	6,342	6,056	13,147	6,975	6,172
महेन्द्रगढ़	12,125	6,341	5,784	11,172	5,802	5,370
भिवानी	23,366	12,439	10,927	27,163	14,259	12,904
जीन्द	16,776	9,092	7,684	22,910	12,030	10,880
हिसार	24,299	12,988	11,311	32,080	16,788	15,292
फतेहाबाद	15,123	8,155	6,968	22,445	11,677	10,768
सिरसा	18,286	9,685	8,601	29,881	15,529	14,352

शिक्षा

हरियाणा राज्य में मान्यताप्राप्त विद्यालयों में विद्यार्थियों की संख्या

संख्या 6.7 (समाप्त)

वर्ष/जिला	प्राथमिक/पूर्व प्राथमिक विद्यालय			कुल जोड़		
	जोड़	छात्र	छात्राएं	जोड़	छात्र	छात्राएं
1	8	9	10	11	12	13
1966-67	62,249	53,853	8,396	1,15,765	1,00,460	15,305
1970-71	64,909	54,294	10,615	1,49,077	1,27,752	21,325
1975-76	91,728	71,906	19,822	1,90,156	1,57,984	32,172
1980-81	1,09,554	76,042	33,512	2,72,262	2,07,604	64,658
1985-86	1,63,438	91,627	71,811	4,31,792	2,80,265	1,51,527
1990-91	2,11,060	1,11,335	99,725	5,74,039	3,40,773	2,33,266
1995-96	2,39,820	1,16,436	1,23,384	6,73,290	3,77,892	2,95,398
2000-01	5,39,665	2,82,129	2,57,536	8,29,485	4,55,656	3,73,829
2005-06	6,17,756	3,24,051	2,93,705	9,80,368	5,30,087	4,50,281
2009-10	4,72,123	2,43,803	2,28,320	12,49,025	6,58,631	5,90,394
2010-11	4,45,538	2,29,247	2,16,291	13,27,393	6,97,931	6,29,462
2011-12	6,43,883	3,38,789	3,05,094	14,84,225	7,76,032	7,08,193
2012-13 (अ)	6,12,569	3,22,298	2,90,271	1,29,965	6,81,865	6,14,100
अम्बाला	30,268	15,999	14,269	68,808	36,575	32,233
पंचकूला	13,068	6,936	6,132	25,155	13,352	11,803
यमुनानगर	29,703	15,569	14,134	69,471	36,782	32,689
कुरुक्षेत्र	24,523	12,872	11,651	51,630	27,263	24,367
कैथल	31,374	16,651	14,723	64,515	34,418	30,097
करनाल	39,215	20,485	18,730	81,045	42,497	38,548
पानीपत	27,716	14,418	13,298	56,665	29,556	27,109
सोनीपत	32,374	17,097	15,277	68,826	36,502	32,324
रोहतक	22,749	11,815	10,934	49,472	25,413	24,059
झज्जर	19,647	10,540	9,107	42,727	22,623	20,104
फरीदाबाद	24,567	12,639	11,928	50,363	25,559	24,804
पलवल	29,689	15,669	14,020	60,136	31,481	28,655
गुड़गांव	20,070	10,604	9,466	47,015	24,749	22,266
मेवात	10,476	5,559	4,917	21,836	11,548	10,288
रिवाड़ी	19,996	10,404	9,592	45,541	23,721	21,820
महेन्द्रगढ़	17,217	9,058	8,159	40,514	21,201	19,313
भिवानी	43,664	23,240	20,424	94,193	49,938	44,255
जीन्द	35,919	18,978	16,941	75,605	40,100	35,505
हिसार	51,790	27,434	24,356	1,08,169	57,210	50,959
फतेहाबाद	36,055	18,855	17,200	73,623	38,687	34,936
सिरसा	52,489	27,476	25,013	1,00,656	52,690	47,966

अ—अनन्तिम ।

प्राप्ति स्थान : निदेशक, सैकण्ड्री/माध्यमिक/प्राथमिक शिक्षा, हरियाणा ।

शिक्षा

हरियाणा राज्य में मान्यताप्राप्त विद्यालयों में संस्था की किस्म अनुसार अध्यापकों की संख्या

संख्या 6.8

वर्ष/जिला	उच्च/वरिष्ठ माध्यमिक/बहुद्देशीय			माध्यमिक/वरिष्ठ बेसिक विद्यालय		
	पुरुष	महिला	जोड़	पुरुष	महिला	जोड़
1	2	3	4	5	6	7
1970-71*	14,298	5,083	19,381	5,718	2,240	7,958
1975-76*	16,261	7,122	23,383	5,843	2,464	8,307
1980-81*	21,889	9,810	31,699	5,882	2,851	8,733
1985-86	25,980	14,963	40,943	6,621	4,126	10,747
1990-91	27,463	17,685	45,148	7,382	4,797	12,179
1995-96	32,670	23,893	56,563	8,057	5,026	13,083
2000-01	33,234	24,245	57,479	5,562	2,834	8,396
2005-06	39,097	29,088	68,185	6,539	4,636	11,175
2009-10	49,506	41,900	91,406	11,258	8,870	20,128
2010-11	54,342	45,454	99,796	13,285	9,550	22,835
2011-12	38,685	34,247	72,932	21,829	16,747	38,576
2012-13 (अ)	41,601	50,879	92,480	24,212	22,632	46,844
अम्बाला	965	1,861	2,826	801	1,386	2,187
पंचकूला	681	1,852	2,533	298	851	1,149
यमुनानगर	1,577	2,374	3,951	875	751	1,626
कुरुक्षेत्र	1,232	1,612	2,844	909	963	1,872
कैथल	2,050	2,233	4,283	1,291	981	2,272
करनाल	2,321	3,169	5,490	1,143	1,091	2,234
पानीपत	1,818	2,437	4,255	745	1,111	1,856
सोनीपत	2,849	4,086	6,935	1,265	1,712	2,977
रोहतक	1,320	1,995	3,315	786	1,184	1,970
झज्जर	1,981	2,284	4,265	1,114	1,102	2,216
फरीदाबाद	2,179	4,101	6,280	749	1,644	2,393
पलवल	2,001	1,736	3,737	1,384	761	2,145
गुड़गांव	1,377	2,270	3,647	831	1,485	2,316
मेवात	841	532	1,373	900	265	1,165
रिवाड़ी	1,786	1,778	3,564	1,242	998	2,240
महेन्द्रगढ़	2,522	1,683	4,205	1,486	516	2,002
भिवानी	4,308	4,030	8,338	2,441	1,520	3,961
जीन्द	2,687	2,618	5,305	1,380	857	2,237
हिसार	3,955	4,747	8,702	2,189	1,735	3,924
फतेहाबाद	1,256	1,285	2,541	941	617	1,558
सिरसा	1,895	2,196	4,091	1,442	1,102	2,544

शिक्षा

हरियाणा राज्य में मान्यताप्राप्त विद्यालयों में संस्था की किस्म अनुसार अध्यापकों की संख्या

संख्या 6.8 (समाप्त)

वर्ष/जिला	प्राथमिक/कनिष्ठ बेसिक/पूर्व प्राथमिक एवं बालवाड़ी स्कूल			कुल जोड़		
	पुरुष	महिला	जोड़	पुरुष	महिला	जोड़
1	8	9	10	11	12	13
1970-71*	9,634	3,444	13,078	29,650	10,767	40,417
1975-76*	11,707	5,184	16,891	33,811	14,770	48,581
1980-81*	10,493	4,587	15,080	38,264	17,248	55,512
1985-86	9,582	5,995	15,577	42,183	25,084	67,267
1990-91	12,118	8,050	20,168	46,963	30,532	77,495
1995-96	9,543	8,398	17,941	50,270	37,317	87,587
2000-01	24,058	24,405	48,463	62,854	51,484	1,14,338
2005-06	25,381	25,240	50,621	71,017	58,964	1,29,981
20091-0	16,291	15,232	31,523	77.055	66,002	1,43,057
2010-11	14,830	13,170	28,000	82,457	68,174	1,50,631
2011-12	21,415	23,487	44,902	81,929	74,481	156,410
2012-13 (अ)	19,231	15,198	34,429	85,044	88,709	1,73,753
अम्बाला	563	825	1,388	2,329	4,072	6,401
पंचकूला	277	534	811	1,256	3,237	4,493
यमुनानगर	681	407	1,088	3,133	3,532	6,665
कुरुक्षेत्र	737	687	1,424	2,878	3,262	6,140
कैथल	985	595	1,580	4,326	3,809	8,135
करनाल	1,114	669	1,783	4,578	4,929	9,507
पानीपत	589	478	1,067	3,152	4,026	7,178
सोनीपत	920	1,268	2,188	5,034	7,066	12,100
रोहतक	290	868	1,158	2,396	4,047	6,443
झज्जर	461	681	1,142	3,556	4,067	7,623
फरीदाबाद	442	642	1,084	3,370	6,387	9,757
पलवल	1,091	283	1,374	4,476	2,780	7,256
गुड़गांव	542	1,011	1,553	2,750	4,766	7,516
मेवात	1,912	190	2,102	3,653	987	4,640
रिवाड़ी	766	900	1,666	3,794	3,676	7,470
महेन्द्रगढ़	1,189	407	1,596	5,197	2,606	7,803
भिवानी	1,522	1,332	2,854	8,271	6,882	15,153
जीन्द	1,264	856	2,120	5,331	4,331	9,662
हिसार	1,586	1,325	2,911	7,730	7,807	15,537
फतेहाबाद	893	404	1,297	3,090	2,306	5,396
सिरसा	1,407	836	2,243	4,744	4,134	8,878

अ—अनन्तिम। प्राप्ति स्थान : निदेशक, सैकण्ड्री/माध्यमिक/प्राथमिक शिक्षा, हरियाणा।

* पूर्व प्राथमिक विद्यालयों के अध्यापक शामिल नहीं है।

शिक्षा

हरियाणा के विद्यालयों में श्रेणीवार विद्यार्थियों की संख्या

संख्या 6.9

वर्ष/जिला	श्रेणी 1 से 5 तक *			श्रेणी 6 से 8 तक			श्रेणी 9 से 12 तक		
	छात्र	छात्राएं	जोड़	छात्र	छात्राएं	जोड़	छात्र	छात्राएं	जोड़
1	2	3	4	5	6	7	8	9	10
1970-71	6,10,764	2,48,228	8,58,992	2,62,392	73,292	3,35,684	1,30,164	36,788	1,66,952@
1975-76**	7,51,761	3,52,291	11,04,052	2,90,118	92,094	3,82,212	1,51,828	43,807	1,95,635@
1980-81	8,22,640	4,22,847	12,45,487	3,51,514	1,25,778	4,77,292	1,35,398	41,443	1,76,841
1985-86	9,47,888	6,27,665	15,75,553	4,08,991	1,78,566	5,87,557	1,81,537	65,420	2,46,957
1990-91	8,99,520	7,15,098	16,14,618	4,58,477	2,67,948	7,26,425	2,70,041	1,27,411	3,97,452
1995-96	10,25,420	8,70,477	18,95,897	4,77,060	3,40,709	8,17,769	2,57,780	1,49,627	4,07,407
2000-01	10,63,730	9,54,125	20,17,855	5,33,181	4,18,313	9,51,494	4,93,172	3,26,727	8,19,899
2005-06	10,66,744	9,30,747	19,97,491	6,33,189	5,26,647	11,59,836	4,96,781	3,76,025	8,72,806
2007-08	11,83,564	10,29,893	22,13,457	6,40,266	5,49,797	11,90,073	6,94,962	6,09,535	13,04,497
2009-10	12,06,621	10,77,634	22,84,255	6,63,676	5,86,101	12,49,777	7,69,006	6,57,717	14,26,723
2010-11	13,31,946	11,11,667	24,43,613	7,06,622	5,74,246	12,80,868	8,09,419	7,13,884	15,23,303
2012-13 (अ)	13,88,039	11,61,583	25,49,622	7,62,887	6,19,089	13,81,976	7,82,357	6,27,019	14,09,376
अम्बाला	55,258	44,549	99,807	34,644	26,502	61,146	34,616	28,611	63,227
पंचकूला	32,284	26,406	58,690	17,322	13,206	30,528	15,217	12,300	27,517
यमुनानगर	57,131	48,546	1,05,677	34,921	27,959	62,880	35,521	29,014	64,535
कुरुक्षेत्र	48,514	41,238	89,752	30,401	23,835	54,236	29,775	24,255	54,030
कैथल	57,684	47,992	1,05,676	34,309	27,983	62,292	35,744	27,894	63,638
करनाल	73,732	61,866	1,35,598	42,397	35,241	77,638	43,696	36,263	79,959
पानीपत	59,759	50,168	1,09,927	32,681	26,814	59,495	34,959	26,586	61,545
सोनीपत	78,927	64,103	1,43,030	44,692	36,060	80,752	51,588	40,456	92,044
रोहतक	52,877	43,672	96,549	30,598	25,529	56,127	36,057	29,152	65,209
झज्जर	51,079	39,352	90,431	28,047	22,350	50,397	32,365	26,929	59,294
फरीदाबाद	95,415	81,341	1,76,756	48,349	40,631	88,980	50,586	39,603	90,189
पलवल	73,275	63,718	1,36,993	34,991	28,293	63,284	33,367	22,663	56,030
गुड़गांव	81,279	67,778	1,49,057	37,918	31,386	69,304	38,209	31,501	69,710
मेवात	1,01,412	87,897	1,89,309	38,224	23,817	62,041	19,010	7,363	26,373
रिवाड़ी	44,789	36,455	81,244	25,772	20,736	46,508	27,623	24,156	51,779
महेन्द्रगढ़	46,564	37,883	84,447	27,021	22,694	49,715	34,237	28,295	62,532
भिवानी	97,273	79,422	1,76,695	54,992	46,706	1,01,698	59,394	50,776	1,10,170
जीन्द	70,131	59,559	1,29,690	42,297	36,426	78,723	45,833	38,090	83,923
हिसार	90,112	76,874	1,66,986	52,983	45,056	98,039	56,636	47,496	1,04,132
फतेहाबाद	48,132	41,899	90,031	29,458	24,403	53,861	28,881	23,888	52,769
सिरसा	72,412	60,865	1,33,277	40,870	33,462	74,332	39,043	31,728	70,771

अ—अनन्तिम। प्राप्ति स्थान : निदेशक, सैकण्ड्री/माध्यमिक/प्राथमिक शिक्षा, हरियाणा।

@ श्रेणी 9 से 11 तक।

* पूर्व प्राथमिक विद्यालयों के छात्र सम्मिलित नहीं हैं।

** जे. बी. टी. स्कूल खुंगाकोठी से जुडी प्राथमिक कक्षाओं के 37 लड़के व 2 लड़कियां शामिल हैं।

शिक्षा

इंजीनियरिंग में विभागानुसार स्नातक स्तर के पाठ्यक्रमों में प्रवेश क्षमता

संख्या 6.10

वर्ष/जिला	सिविल	यांत्रिकी	विद्युत	इलैक्ट्रोनिक्स और कम्यूनिकेशन	कम्पयुटर इंजिनियरिंग	अन्य	जोड़
1	2	3	4	5	6	7	8
1966-67	70	90	90	—	—	—	250
1970-71	70	90	75	15	—	—	250
1975-76	70	90	75	15	—	—	250
1980-81	65	80	75	30	—	—	250
1985-86	95	110	105	45	—	—	355
1990-91	85	155	145	113	60	28	586
1995-96	85	170	160	223	170	348	1,156
2000-01	85	1,079	510	1,661	1,755	1,624	6,714
2005-06	60	2,380	1,480	3,200	2,810	2,125	12,055
2010-11	4,380	10,350	2,130	13,176	12,384	11,061	53,481
2011-12	6,570	12,420	3,138	13,998	12,666	11,629	60,421
2012-13 (अ)	6,630	12,240	3,078	13,686	12,474	10,291	58,399
अम्बाला	510	870	180	900	780	660	3,900
पंचकूला	180	240	60	300	240	240	1,260
यमुनानगर	540	720	360	1,020	930	690	4,260
कुरुक्षेत्र	360	660	180	750	630	520	3,100
कैथल	240	420	0	360	300	330	1,650
करनाल	480	570	120	600	540	510	2,820
पानीपत	300	840	0	840	750	976	3,706
सोनीपत	840	1,380	420	1,770	1,590	1,380	7,380
रोहतक	240	480	228	588	552	360	2,448
झज्जर	540	780	180	840	810	780	3,930
फरीदाबाद	660	2,100	570	1,968	1,932	1,170	8,400
गुड़गांव	660	1,080	180	1,440	1,380	840	5,580
मेवात	120	180	120	180	180	120	900
रिवाड़ी	0	240	120	180	150	30	720
महेन्द्रगढ़	180	360	180	570	450	180	1,920
भिवानी	180	360	60	360	300	350	1,610
जीन्द	180	360	60	300	300	420	1,620
हिसार	300	480	0	570	510	585	2,445
फतेहाबाद	—	—	—	—	—	—	—
सिरसा	120	120	60	150	150	150	750

प्राप्ति स्थान : प्रधानाचार्य क्षेत्रीय इंजीनियरिंग कालेज, कुरुक्षेत्र एवं तकनीकी शिक्षा विभाग, हरियाणा।

अ—अनन्तिम।

टिप्पणी : सिविल, यात्रिंक तथा विद्युत में क्रमश: 20-20 सीटें डिप्लोमा पास छात्रों के लिए आरक्षित हैं।

शिक्षा

हरियाणा में शिक्षा की प्रकार के अनुसार शैक्षणिक संस्थाओं पर किया गया व्यय

संख्या 6.11 (₹ लाखों में)

वर्ष	उच्च शिक्षा	प्राथमिक शिक्षा	माध्यमिक शिक्षा	कुल जोड़
1	2	3	4	5
1966-67	22.25	86.97	168.03	277.25
1970-71	109.43	383.62	752.67	1,245.72
1975-76	328.60	1,441.63	1,430.72	3,200.95
1980-81	1,022.84	2,697.62	2,814.95	6,535.41
1985-86	1,982.75	5,864.43	5,953.13	13,800.31
1989-90	5,329.71	10,899.80	12,633.51	28,863.02
1990-91	5,093.00	13,369.00	12,321.00	30,783.00
1991-92	5,847.73	15,243.49	13,263.94	34,355.16
1994-95	7,935.89	13,756.95	28,370.78	50,063.62
1995-96	10,045.38	16,571.27	34,406.46	61,023.11
1999-00	16,098.86	31,537.91	67,578.08	1,15,214.85
2000-01	23,177.54	37,515.76	69,172.87	1,29,866.17
2001-02	22,258.63	39,175.28	79,234.72	1,40,668.63
2003-04	24,455.99	43,944.60	82,713.65	1,51,114.24
2004-05	22,118.35	52,183.57	81,726.39	1,56,028.31
2005-06	28,820.00	60,301.00	1,01,259.06	1,90,380.06
2006-07	29,880.00	1,07,047.00	79,637.85	2,16,564.85
2007-08	38,589.00	1,17,618.00	94,005.34	2,50,212.34
2008-09	50,944.00	1,78,304.00	1,30,176.36	3,59,424.36
2009-10	73,551.00	2,64,114.00	1,61,394.43	4,99,059.43
2010-11	75,831.00	3,01,323.00	1,86,680.93	5,63,834.93
2011-12	77,885.00	3,34,468.00	1,86,855.44	5,99,208.44
2012-13	89,690.00	3,71,259.00	1,39,805.91	6,00,754.91
2013-14 (अ)	1,00,185.89	4,04,672.00	1,60,145.68	6,65,003.57

प्राप्ति स्थान : निदेशक, उच्चतर/वरिष्ठ माध्यमिक/प्राथमिक शिक्षा, हरियाणा।

अ—अनन्तिम।

शिक्षा

प्रति अध्यापक विद्यार्थियों की संख्या

संख्या 6.12

वर्ष/जिला	प्राथमिक	माध्यमिक	उच्च	वरिष्ठ माध्यमिक
1	2	3	4	5
1966-67	43	30	—	18
1970-71	43	30	—	17
1975-76	39	32	—	21
1980-81	41	32	—	17
1985-86	46	33	—	17
1990-91	46	36	20	46
1995-96	47	35	18	15
2000-01	42	32	22	21
2005-06	42	26	26	26
2009-10	34	44	27	26
2010-11	38	51	26	29
2011-12	54	33	31	17
2012-13 (अ)	74	29	45	45
अम्बाला	71	27	72	69
पंचकूला	72	26	37	27
यमुनानगर	97	38	53	47
कुरुक्षेत्र	63	29	66	59
कैथल	66	27	39	38
करनाल	77	34	44	41
पानीपत	103	32	45	47
सोनीपत	65	27	38	45
रोहतक	83	28	86	95
झज्जर	79	23	37	42
फरीदाबाद	163	37	51	48
पलवल	99	30	47	46
गुड़गांव	95	30	55	59
मेवात	90	53	56	45
रिवाड़ी	49	21	38	39
महेन्द्रगढ़	53	25	38	45
भिवानी	61	26	37	37
जीन्द	61	35	47	46
हिसार	57	25	35	35
फतेहाबाद	69	34	57	47
सिरसा	59	29	40	38

अ—अनन्तिम ।

प्राप्ति स्थान : निदेशक, उच्चतर/वरिष्ठ माध्यमिक/प्राथमिक शिक्षा, हरियाणा ।

शिक्षा

वर्ष 2011-12 (अ) में राज्यवार एवं प्रकार द्वारा भारत में मान्यता प्राप्त शैक्षणिक संस्थाऐं

संख्या 6.13

राज्य/संघीय क्षेत्र	विश्वविद्यालय **	इण्टरमीडिएट/ माध्यमिक शिक्षा बोर्ड	कला, विज्ञान तथा वाणिज्य महाविद्यालय	तकनीकी एवं इंजीनियरिंग महाविद्यालय	चिकित्सा महाविद्यालय *	पूर्व-प्राथमिक विद्यालय
1	2	3	4	5	6	7
आंध्र प्रदेश	47	3	3833	436	269	—
अरुणाचल प्रदेश	3	0	14	—	—	11
असम	9	3	288	1	7	—
बिहार	20	3	548	12	10	1
छत्तीसगढ़	17	4	574	38	71	957
दिल्ली	25	3	162	11	14	51
गोआ	2	1	46	4	7	—
गुजरात	38	1	1664	113	151	—
हरियाणा	22	1	499	52	32	17
हिमाचल प्रदेश	18	1	257	11	23	14
जम्मू तथा कशमीर	11	1	193	3	3	—
कर्नाटक	43	2	2940	144	403	—
केरल	17	2	793	74	60	—
मध्य प्रदेश	33	2	1249	32	95	—
झारखंड	12	1	101	6	2	95
महाराष्ट्र	44	1	2524	142	176	56145
मणिपुर	3	2	64	2	1	1
मेघालय	10	1	35	1	1	711
मिजोरम	3	1	29	—	1	—
नागालैंड	4	1	57	1	—	—
उड़ीसा	19	2	502	43	15	—
पंजाब	19	1	341	59	55	—
राजस्थान	45	3	1106	69	54	8
सिक्किम	6	0	10	—	2	395
तमिलनाडू	59	1	2264	301	223	2457
त्रिपुरा	3	1	38	4	6	—
उत्तर प्रदेश	57	1	1906	61	60	—
उत्तराखंड	20	1	207	19	16	—
पश्चिमी बंगाल	26	4	849	50	58	—
संघीय क्षेत्र	7	0	105	11	14	636
जोड़	**642**	**48**	**23203**	**1700**	**1829**	**61499**

** विश्वविद्यालय मानी गई संस्थाएं एवं राष्ट्रीय महत्व की संस्थाएं भी सम्मिलित हैं।

अ—अनन्तिम।

शिक्षा

वर्ष 2011-12 (अ) में राज्यवार एवं प्रकार द्वारा भारत में मान्यता प्राप्त शैक्षणिक संस्थाऐं

संख्या 6.13 (समाप्त)

राज्य/संघीय क्षेत्र	प्राथमिक विद्यालय	माध्यमिक विद्यालय	उच्च विद्यालय	उच्चतर माध्यमिक विद्यालय (पुरानी तथा नई पद्धति), इण्टरमीडिएट एवं जूनियर कालेज
1	8	9	10	11
आंध्र प्रदेश	66721	15759	19053	5873
अरुणाचल प्रदेश	2098	945	220	118
असम	31202	14133	805	4655
बिहार	42112	27620	2608	2492
छत्तीसगढ़	35352	15883	2806	2947
दिल्ली	2581	598	461	1427
गोआ	1230	461	380	86
गुजरात	0	42145	3523	5689
हरियाणा	13987	3483	3542	3436
हिमाचल प्रदेश	11214	2993	1517	1785
जम्मू तथा कशमीर	15446	8877	2216	889
कर्नाटक	25949	33582	13850	3644
केरल	6786	2074	1600	2704
मध्य प्रदेश	43662	96797	7101	5832
झारखंड	26731	14863	4225	1118
महाराष्ट्र	49915	28969	14710	7328
मणिपुर	2420	733	757	118
मेघालय	9081	3235	845	163
मिजोरम	1855	1383	543	113
नागालैंड	1662	465	461	132
उड़ीसा	54150	22649	7974	51
पंजाब	15738	5766	4844	3810
राजस्थान	47818	36788	15691	8530
सिक्किम	692	327	137	61
तमिलनाडू	29060	8501	3112	3660
त्रिपुरा	2298	1274	533	350
उत्तर प्रदेश	106510	76398	8691	10739
उत्तराखंड	15440	4611	1320	1742
पश्चिमी बंगाल	49908	2623	4454	4341
संघीय क्षेत्र	819	359	342	300
जोड़	**712437**	**474294**	**128321**	**84133**

अ—अनन्तिम ।

प्राप्ति स्थान : मानव संसाधन विकास मंत्रालय (शिक्षा विभाग), भारत सरकार ।

शिक्षा

वर्ष 2011-12* के दौरान भारत में राज्यवार मान्यता प्राप्त विद्यालयों में अध्यापकों की संख्या

संख्या 6.14

राज्य/संघीय क्षेत्र	प्राथमिक विद्यालय	माध्यमिक विद्यालय	उच्च/उच्चतर माध्यमिक स्कूल/जूनियर कालेज नई पद्धति (10+2)
1	2	3	4
आंध्र प्रदेश	1,89,722	97,015	2,56,116
अरुणाचल प्रदेश	5,157	6,442	5,799
असम	86,676	81,637	59,278
बिहार	1,53,574	1,69,544	64,237
झारखंड	—	—	—
दिल्ली	27,953	8,029	82,370
गोआ	4,041	2,526	4,553
गुजरात	—	2,44,331	77,716
हरियाणा	27,944	22,835	99,798
हिमाचल प्रदेश	28,771	14,900	46,396
जम्मू तथा कशमीर	59,148	45,151	43,859
कर्नाटक	60,934	2,39,841	1,55,854
केरल	39,044	42,510	1,54,849
मध्य प्रदेश	1,91,705	82,202	1,24,233
छत्तीसगढ़	1,10,728	61,141	45,262
महाराष्ट्र	1,48,126	2,14,539	2,99,468
मणिपुर	9,066	5,863	15,970
मेघालय	24,206	16,031	9,393
मिजोरम	8,488	9,638	5,579
नागालैंड	7,956	5,804	9,022
उड़ीसा	1,36,707	53,994	87,987
पंजाब	40,768	19,838	97,299
राजस्थान	1,05,677	2,36,750	2,20,570
सिक्किम	3,597	3,857	5,109
तमिलनाडू	95,050	55,508	1,26,386
त्रिपुरा	8,700	11,675	21,465
उत्तर प्रदेश	3,60,300	2,68,960	2,51,303
उत्तराखंड	45,784	20,031	36,801
पश्चिमी बंगाल	2,66,993	25,451	48,039
संघीय क्षेत्र	6,952	7,950	11,251
जोड़	**22,53,767**	**20,73,993**	**24,65,962**

प्राप्ति स्थान : मानव संसाधन विकास मंत्रालय (शिक्षा विभाग), भारत सरकार।

* सूचना उपलब्ध नहीं है।

शिक्षा

वर्ष 2011-12 के दौरान भारत की राज्यवार मान्यता प्राप्त शिक्षा संस्थाओं में नाम दर्ज विद्यार्थी

संख्या 6.15

राज्य/संघीय क्षेत्र	श्रेणियां I—V	श्रेणियां VI—VIII	उच्च विद्यालय IX—X	इन्टर/उच्चतर माध्यमिक विद्यालय (नई तथा पुरानी पद्धति, पूर्व-विश्वविद्यालय (एक तथा दो वर्षीय)	उच्चतर शिक्षा
1	2	3	4	5	6
आंध्र प्रदेश	70,84,567	37,34,668	21,38,967	15,82,909	18,77,678
अरुणाचल प्रदेश	2,35,267	88,798	39,999	28,328	17,182
असम	29,22,714	13,51,662	7,61,044	1,51,473	2,73,556
बिहार	1,56,50,593	50,55,095	22,44,804	12,21,015	10,57,340
झारखंड	50,15,809	18,23,057	6,71,328	1,86,814	2,32,082
दिल्ली	18,07,831	10,10,630	6,79,228	4,90,388	2,09,264
गोआ	1,24,728	73,925	40,471	29,762	26,427
गुजरात	65,82,139	28,62,195	14,29,700	8,36,565	9,96,431
हरियाणा	22,84,255	12,49,777	7,45,025	6,81,698	3,91,630
हिमाचल प्रदेश	6,19,300	3,86,642	2,85,739	2,05,770	1,31,901
जम्मू तथा कशमीर	12,74,874	6,55,432	3,21,009	2,18,258	1,96,753
कर्नाटक	55,19,968	30,75,366	17,19,934	9,87,645	11,79,829
केरल	22,90,128	16,29,324	10,90,306	8,08,074	4,26,692
मध्य प्रदेश	1,06,57,482	47,64,081	21,98,562	15,42,199	6,87,804
छत्तीसगढ़	32,38,828	15,03,114	7,19,474	3,76,044	2,71,829
महाराष्ट्र	1,03,37,189	58,48,702	31,17,003	23,31,468	16,39,430
मणिपुर	3,55,088	1,38,959	65,327	38,326	71,469
मेघालय	5,16,342	1,89,274	77,987	19,820	32,435
मिजोरम	1,44,671	64,223	36,168	20,250	16,993
नागालैंड	2,19,804	90,226	46,010	25,103	27,681
उड़ीसा	44,38,381	19,27,798	10,01,353	4,21,665	2,95,756
पंजाब	25,87,599	14,01,309	8,40,176	5,59,215	2,48,790
राजस्थान	86,57,160	37,40,012	21,02,815	13,35,357	7,05,601
सिक्किम	78,775	39,232	16,877	10,088	9,941
तमिलनाडू	66,68,397	38,57,653	18,73,989	11,84,232	17,47,694
त्रिपुरा	3,96,461	2,18,820	1,25,568	46,579	39,382
उत्तर प्रदेश	2,89,92,835	1,08,27,989	68,31,002	38,49,516	19,60,784
उत्तराखंड	10,31,160	5,51,159	3,73,421	2,72,359	2,19,631
पश्चिमी बंगाल	98,34,214	46,62,312	23,46,280	14,63,374	12,42,495
संघीय क्षेत्र	3,03,345	1,84,879	1,13,015	83,271	70,890
जोड़	**13,98,69,904**	**6,30,06,313**	**3,40,52,581**	**2,10,07,565**	**1,63,05,370**

प्राप्ति स्थान : मानव संसाधन विकास मंत्रालय (शिक्षा विभाग), भारत सरकार।

शिक्षा

वर्ष 2011-12* में भारत में राज्यवार सामान्य शिक्षा के लिए मान्यता प्राप्त स्कूलों की कक्षा 1 – 5 और 6 – 8 में दाखिले का अनुपात

संख्या 6.16

राज्य	कक्षाएं I—V (6—11 वर्ष)			कक्षाएं VI—VIII (11—14 वर्ष)		
	लड़के	लड़कियां	योग	लड़के	लड़कियां	योग
1	2	3	4	5	6	7
आंध्र प्रदेश	92.0	93.6	92.8	76.5	78.5	77.5
अरुणाचल प्रदेश	136.3	130.8	133.6	86.0	83.0	84.5
असम	79.9	83.2	81.5	64.3	67.1	65.7
बिहार	100.1	97.7	99.0	66.4	63.8	65.2
झारखंड	116.2	118.3	117.2	76.9	78.1	77.5
दिल्ली	112.9	116.8	114.7	105.0	105.7	105.3
गोवा	117.7	114.8	115.9	115.8	109.3	112.7
गुजरात	110.1	110.8	110.4	80.7	75.2	78.2
हरियाणा	85.9	93.9	89.5	76.7	83.6	79.8
हिमाचल प्रदेश	101.2	102.6	101.8	103.1	101.7	102.4
जम्मू तथा कशमीर	88.1	91.2	89.6	79.5	77.8	78.7
कर्नाटक	103.8	101.4	102.6	91.9	90.2	91.1
केरल	87.4	87.2	87.3	97.8	95.2	96.5
मध्य प्रदेश	121.6	127.1	124.3	93.3	97.8	95.5
छत्तीसगढ़	115.9	112.4	114.1	90.8	86.4	88.6
महाराष्ट्र	102.5	101.6	102.1	93.5	90.9	92.3
मणिपुर	130.9	135.8	133.3	82.9	87.3	85.0
मेघालय	128.9	134.4	131.6	77.9	89.5	83.6
मिजोरम	124.9	117.6	121.3	95.3	90.5	92.9
नागालैंड	91.1	91.0	91.0	60.2	62.4	61.3
उड़ीसा	107.6	105.8	106.7	75.2	73.3	74.3
पंजाब	106.7	106.6	106.6	92.8	91.9	92.4
राजस्थान	104.6	103.8	104.2	80.7	73.2	77.2
सिक्किम	132.0	132.0	132.0	90.3	106.7	98.4
तमिलनाडू	114.8	116.7	115.7	104.9	105.9	105.4
त्रिपुरा	115.3	115.9	115.6	102.2	102.5	102.4
उत्तर प्रदेश	109.1	112.9	110.9	77.2	71.2	74.4
उत्तराखंड	93.5	95.7	94.5	80.8	84.9	82.7
पश्चिमी बंगाल	113.7	116.9	115.3	81.9	92.3	87.0
संघीय क्षेत्र	104.6	103.4	104.2	105.8	104.4	105.1
भारत	105.8	107.1	106.5	82.5	81.4	82.0

प्राप्ति स्थान : मानव संसाधन विकास मंत्रालय (शिक्षा विभाग), भारत सरकार।

शिक्षा

वर्ष 2011-12* में भारत में राज्यवार मान्यता प्राप्त विद्यालयों में अनुसूचित जाति के छात्रों का दाखिला अनुपात

संख्या 6.17

राज्य	कक्षाएं I—V (6—11 वर्ष)			कक्षाएं VI—VIII (11—14 वर्ष)		
	लड़के	लड़कियां	योग	लड़के	लड़कियां	योग
1	2	3	4	5	6	7
आंध्र प्रदेश	103.8	103.9	103.8	81.5	81.2	81.3
अरुणाचल प्रदेश	—	—	—	—	—	—
असम	120.3	122.5	121.4	96.9	96.9	96.9
बिहार	111.3	98.4	105.1	64.5	58.1	61.5
झारखंड	129.3	127.8	128.6	82.7	78.9	80.9
दिल्ली	66.4	68.2	67.3	49.4	56.9	52.9
गोवा	134.7	93.5	114.4	136.7	118.6	127.5
गुजरात	109.1	120.7	114.5	79.3	74.0	76.8
हरियाणा	113.9	118.6	116.1	92.3	101.3	96.5
हिमाचल प्रदेश	103.9	105.9	104.8	104.8	104.4	104.6
जम्मू तथा कशमीर	96.5	97.1	96.8	87.0	89.0	87.9
कर्नाटक	96.9	100.8	102.5	88.8	83.9	86.4
केरल	98.6	96.7	97.7	109.3	104.8	107.1
मध्य प्रदेश	125.3	131.8	128.4	99.6	108.0	103.6
छत्तीसगढ़	122.1	116.8	119.5	96.7	87.1	91.9
महाराष्ट्र	117.2	116.4	116.8	108.8	105.7	107.3
मणिपुर	130.7	136.2	133.4	92.8	105.6	99.0
मेघालय	290.5	302.3	296.1	182.1	184.0	183.0
मिजोरम	494.9	451.9	474.3	331.4	308.0	321.7
नागालैंड	—	—	—	—	—	—
उड़ीसा	114.5	113.5	114.0	78.3	78.4	78.3
पंजाब	111.9	113.2	112.5	92.2	92.3	92.2
राजस्थान	114.6	112.8	113.8	83.1	75.8	79.6
सिक्किम	206.7	199.5	203.2	110.6	135.1	122.4
तमिलनाडू	131.9	146.1	138.9	115.9	119.1	117.5
त्रिपुरा	122.0	123.4	122.7	123.8	127.2	125.5
उत्तर प्रदेश	138.5	148.1	143.0	88.5	95.9	92.0
उत्तराखंड	116.1	119.5	117.7	98.5	105.3	101.7
पश्चिमी बंगाल	131.0	131.4	131.2	98.4	102.5	100.4
संघीय क्षेत्र	115.2	105.7	110.5	114.6	104.5	109.5
भारत	121.7	123.6	122.6	89.8	91.3	90.5

प्राप्ति स्थान : मानव संसाधन विकास मंत्रालय (शिक्षा विभाग), भारत सरकार।

खण्ड VII
स्वास्थ्य एवं परिवार कल्याण

सारणी 7.1 में 7.6 में अस्पतालों, दवाखानों, रोगियों के इलाज और नियुक्त किए गए अमले सम्बन्धी आंकड़े दिये गये हैं।

सारणी 7.7 में आयुर्वेदिक, यूनानी तथा होम्योपैथिक संस्थाओं और उनमें काम करने वाले अमले के सम्बन्ध में सूचना दी गई है।

सारणी 7.8 में सिविल रजिस्ट्रेशन के आधार पर जन्म व्यवस्था के प्रकार।

सारणी 7.9 तथा 7.10 में नसबन्दी आपरेशनों का विवरण है।

सारणी 7.11 में सुरक्षित पेयजल परियोजना के अधीन सुविधाएं प्राप्त गांवों की संख्या दी गई है।

MEDICAL FACILITIES IN HARYANA
HOSPITALS, DISPENSARIES
AND HEALTH CENTRES
(As on 31st Dec. upto 1985)

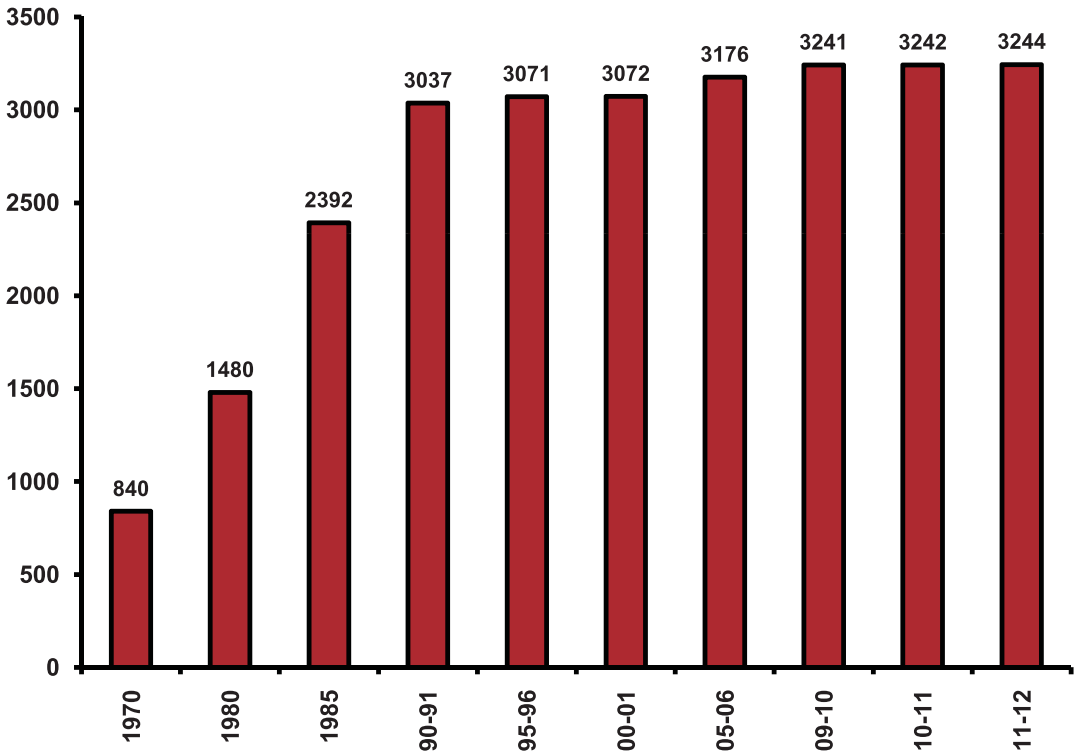

स्वास्थ्य एवं परिवार कल्याण

हरियाणा में अस्पताल, डिस्पैंसरियां और स्वास्थ्य केन्द्र

संख्या 7.1

वर्ष/जिला	राज्य	विशेष				प्राईवेट				जोड़
	राज्य सार्वजनिक	पुलिस	नहरें	रेलवे	अन्य	स्थानीय निकाय	प्राईवेट सहायता प्राप्त	प्राईवेट सहायता अप्राप्त	उपदान प्राप्त	
1	2	3	4	5	6	7	8	9	10	11
1968	684	4	12	8	11	37	7	9	13	785
1970	744	4	10	7	15	29	7	10	14	840
1980	1,368	9	12	7	59	2	9	10	4	1,480
1985	2,270	11	12	7	70	3	9	9	1	2,392
1990-91	2,866	18	12	7	70	3	48	11	2	3,037
1995-96	2,900	18	12	7	73	3	46	11	1	3,071
2000-01	2,905	18	12	7	73	3	42	11	1	3,072
2005-06	3,066	18	12	7	73	. .	. .	. .	. .	3,176
2009-10	3,131	18	12	7	73	..	..	..	..	3,241
2010-11	3,132	18	12	7	73	..	..	..	..	3,242
2011-12	3134	18	12	7	73	..	..	..	..	3244
अम्बाला	127	1	0	1	3	..	..	..	..	132
पंचकूला	74	0	0	1	2	..	..	..	..	77
यमुनानगर	139	0	0	1	7	..	..	..	..	149
कुरुक्षेत्र	137	0	0	0	0	..	..	..	..	137
कैथल	174	0	0	0	0	..	..	..	..	174
करनाल	178	5	1	0	1	..	..	..	..	185
पानीपत	111	0	1	0	4	..	..	..	..	116
सोनीपत	203	1	0	0	8	..	..	..	..	212
रोहतक	157	2	0	0	1	..	..	..	..	160
झज्जर	154	0	0	0	3	..	..	..	..	157
फरीदाबाद	78	0	0	0	23	..	..	..	..	101
पलवल	97	0	0	0	1	..	..	..	..	98
गुड़गांव	93	2	0	0	3	..	..	..	..	98
मेवात	105	0	0	0	0	..	..	..	..	105
रिवाड़ी	131	0	0	1	3	..	..	..	..	135
महेन्द्रगढ़	135	0	0	0	0	..	..	..	..	135
भिवानी	276	1	0	0	6	..	..	..	..	283
जीन्द	199	1	0	1	2	..	..	..	..	203
हिसार	253	3	3	1	5	..	..	..	..	265
फतेहाबाद	130	0	2	0	0	..	..	..	..	132
सिरसा	181	2	3	1	1	..	..	..	..	188

. . — उपलब्ध नहीं। प्राप्ति स्थान :- महानिदेशक, स्वास्थ्य सेवाएं, हरियाणा।

टिप्पणी :- वर्ष 1985 तक सूचना 31 दिसम्बर से सम्बन्धित है।

स्वास्थ्य एवं परिवार कल्याण

हरियाणा में चिकित्सा (ऐलोपैथी) संस्थानों की संख्या – ग्रामीण एवं शहरी

संख्या 7.2

वर्ष/जिला	ग्रामीण						शहरी				
	अस्पताल	प्राथमिक स्वास्थ्य केन्द्र	डिस्पैंसरी	सामुदायिक स्वास्थ्य केन्द्र	उप-केन्द्र	कुल	अस्पताल	प्राथमिक स्वास्थ्य केन्द्र	डिस्पैंसरी	सामुदायिक स्वास्थ्य केन्द्र	कुल
1	2	3	4	5	6	7	8	9	10	11	12
1968	3	73	70	—	510	656	58	16	55	—	129
1970	6	71	98	—	534	709	64	18	49	—	131
1980	6	71	149	—	1,060	1,286	78	18	98	—	194
1985	8	164	120	—	1,894	2,186	77	20	106	3	206
1990-91	8	348	39	15	2,293	2,703	71	46	191	26	334
1995-96	8	351	40	26	2,299	2,724	71	47	192	37	347
2000-01	7	361	35	32	2,299	2,734	71	41	194	32	338
2005-06	6	363	31	43	2,433	2,876	54	46	162	38	300
2009-10	6	393	31	55	2,465	2,950	63	36	162	30	291
2010-11	6	393	31	56	2,465	2,951	63	36	162	30	291
2011-12	6	395	31	56	2,465	2,953	63	36	162	30	291
अम्बाला	0	17	0	3	100	120	5	0	7	0	12
पंचकूला	0	7	0	1	51	59	2	2	13	1	18
यमुनानगर	0	14	2	2	111	129	4	4	10	2	20
कुरुक्षेत्र	0	18	0	1	107	126	1	3	4	3	11
कैथल	0	20	1	3	144	168	1	2	1	2	6
करनाल	0	22	5	2	141	170	2	3	7	3	15
पानीपत	0	15	1	1	90	107	2	1	5	1	9
सोनीपत	0	27	4	4	161	196	2	2	10	2	16
रोहतक	1	21	1	6	113	142	7	0	11	0	18
झज्जर	1	22	0	4	123	150	2	0	5	0	7
फरीदाबाद	0	10	1	1	57	69	4	0	28	0	32
पलवल	0	13	0	2	78	93	1	1	2	1	5
गुड़गांव	0	12	0	1	71	84	6	0	8	0	14
मेवात	1	10	1	1	84	97	0	3	3	2	8
रिवाड़ी	0	15	2	4	107	128	3	1	2	1	7
महेन्द्रगढ़	0	20	0	2	103	125	1	3	3	3	10
भिवानी	1	38	5	5	214	263	7	1	11	1	20
जीन्द	0	25	1	4	158	188	3	2	8	2	15
हिसार	1	32	3	5	200	241	6	3	12	3	24
फतेहाबाद	0	14	1	2	106	123	2	2	4	1	9
सिरसा	1	21	3	2	146	173	2	3	8	2	15

पी. एच.सी.- प्राथमिक स्वास्थ्य केन्द्र

सी. एच. सी.- सामुदायिक स्वास्थ्य केन्द्र

प्राप्ति स्थान :- महानिदेशक, स्वास्थ्य सेवाएं, हरियाणा।

टिप्पणी :- वर्ष 1985 तक सूचना 31 दिसम्बर से सम्बन्धित है।

स्वास्थ्य एवं परिवार कल्याण

हरियाणा में चिकित्सा अमला के आंकड़े*

संख्या 7.3 (31 दिसम्बर के अनुसार)

वर्ष/जिला	चिकित्सा अधिकारी वर्ग I और II (अध्यापक वर्ग के अतिरिक्त)	उपचारिकाएं	दाईयां	नर्से अर्दली	तकनीशियन/प्रयोगशाला सहायक
1	2	3	4	5	6
1966	464	269	438	44	64
1970	440	420	454	231	226
1980	916	801	655	613	182
1985	1,225	1,171	1,326	390	278
1990	1,395	1,448	2,470	—	424
1995	1,519	1,156	2,380	—	487
2000	1,610	1,442	2,274	—	527
2005	1,839	1,266	2,100	—	527
2010	1,538	485	2,275	1,221	459
2011(अ)	1593	499	2315	1254	470
अम्बाला	64	57	108	80	25
पंचकूला	138	1	45	88	33
यमुनानगर	95	35	92	62	36
कुरुक्षेत्र	58	74	95	—	24
कैथल	53	12	118	47	27
करनाल	95	2	103	113	46
पानीपत	62	8	96	50	21
सोनीपत	101	1	169	109	28
रोहतक	80	6	12	76	15
झज्जर	72	79	129	—	26
फरीदाबाद	42	1	53	17	3
पलवल	—	—	—	—	—
गुड़गांव	69	20	83	81	18
मेवात	48	2	113	49	17
रिवाड़ी	32	1	8	12	3
महेन्द्रगढ़	56	1	117	37	4
भिवानी	145	8	392	167	27
जीन्द	46	68	165	—	33
हिसार	121	1	155	154	47
फतेहाबाद	78	78	104	—	15
सिरसा	83	30	118	79	11

अ – अनन्तिम

स्वास्थ्य एवं परिवार कल्याण

हरियाणा में चिकित्सा अमला के आंकड़े*

संख्या 7.3 (31 दिसम्बर के अनुसार)

वर्ष/जिला	डिसपैंसरी/औषधारक	दफ्तरी अमला	दाईयां/नर्सें दाईयां	मेहतरों सहित अन्य चतुर्थ श्रेणी अमला	अन्य	जोड़
1	7	8	9	10	11	12
1966	309	172	—	1,552	—	3,312
1970	320	230	223	1,844	—	4,388
1980	615	348	218	2,179	309	6,836
1985	732	699	470	3,007	937	10,235
1990	850	973	98	3,730	1,335	12,723
1995	815	873	15	4,235	2,240	13,720
2000	853	1,001	30	4,412	2,010	14,159
2005	781	958	37	4,494	1,482	13,484
2010	736	881	10	3,564	1,768	12,937
2011 (अ)	740	928	10	3,592	1,784	13,185
अम्बाला	40	55	0	276	65	770
पंचकूला	42	33	0	150	134	664
यमुनानगर	50	39	0	193	60	662
कुरुक्षेत्र	32	23	0	113	87	506
कैथल	33	27	2	126	0	445
करनाल	47	49	0	260	0	715
पानीपत	26	18	0	96	6	383
सोनीपत	44	58	0	235	0	745
रोहतक	42	51	0	180	180	642
झज्जर	38	38	0	115	264	761
फरीदाबाद	20	62	0	176	0	374
पलवल	—	—	—	—	—	—
गुड़गांव	30	64	0	218	0	583
मेवात	13	50	0	34	123	449
रिवाड़ी	6	2	0	20	0	84
महेन्द्रगढ़	30	28	0	162	597	1,032
भिवानी	64	78	0	348	0	1,229
जीन्द	45	77	8	234	221	897
हिसार	72	67	0	360	7	984
फतेहाबाद	32	24	0	130	24	485
सिरसा	30	38	0	138	0	527

प्राप्ति स्थान :- महानिदेशक, स्वास्थ्य सेवाएं, हरियाणा।

* परिवार कल्याण चिकित्सा क्लिनिकों का अमला शामिल नहीं है।

अ--अनन्तिम

स्वास्थ्य एवं परिवार कल्याण

हरियाणा में इलाज किये गये रोगी और उपलब्ध बिस्तर

संख्या 7.4 (31 दिसम्बर के अनुसार)

वर्ष/जिला	ईलाज किये गये रोगी			बिस्तर		
	अंतरंग	बाह्य	जोड़	पुरुष	स्त्रियां	जोड़
1	2	3	4	5	6	7
1966	1,16,418	29,06,348	30,22,766	2,501	2,083	4,584
1970	1,52,146	34,75,216	36,27,362	3,184	2,872	6,056
1980	2,54,518	96,07,909	98,62,427	4,728	4,020	8,748
1985	3,42,771	59,94,664	63,37,435	5,123	4,352	9,475
1990-91	3,50,070	79,58,662	83,08,732	5,562	5,069	10,631
1995-96	3,46,141	74,41,132	77,87,273	5,855	5,473	11,328
2000-01	3,74,099	93,27,164	97,01,263	5,632	5,246	10,878
2009-10	5,40,211	1,19,07,674	1,24,47,885	5,241	4,765	10,006
2010-11	7,52,305	1,45,17,238	1,52,69,543	5,241	4,765	10,006
2011-12	8,29,071	1,44,39,934	1,52,69,005	5,252	4,776	10,028
2012-13	8,42,148	1,45,54,018	1,53,96,166	5,262	4,786	10,048
अम्बाला	44,240	6,64,892	7,09,132	277	253	530
पंचकूला	39,045	8,17,918	8,56,963	159	147	306
यमुनानगर	40,481	7,65,098	8,05,579	224	198	422
कुरुक्षेत्र	31,418	5,41,275	5,72,693	157	153	310
कैथल	26,718	5,96,665	6,23,383	156	144	300
करनाल	47,514	7,43,226	7,90,740	242	232	474
पानीपत	25,277	4,13,030	4,38,307	161	152	313
सोनीपत	31,607	6,63,707	6,95,314	185	209	394
रोहतक	1,16,965	18,04,759	19,21,724	959	731	1,690
झज्जर	24,756	6,00,121	6,24,877	163	175	338
फरीदाबाद	60,166	8,57,332	9,17,498	314	284	598
पलवल	21,158	2,99,087	3,20,245	115	109	224
गुड़गांव	43,077	9,71,745	10,14,822	222	215	437
मेवात	25,152	3,37,914	3,63,066	85	93	178
रिवाड़ी	26,428	4,77,297	5,03,725	167	171	338
महेन्द्रगढ़	32,490	5,04,146	5,36,636	156	166	322
भिवानी	59,060	8,52,116	9,11,176	543	422	965
जीन्द	32,084	7,00,987	7,33,071	249	247	496
हिसार	47,277	10,14,304	10,61,581	425	354	779
फतेहाबाद	34,738	4,72,648	5,07,386	127	139	266
सिरसा	32,497	4,55,751	4,88,248	176	192	368

प्राप्ति स्थान :- महानिदेशक, स्वास्थ्य सेवाएं, हरियाणा।

टिप्पणी :- वर्ष 1990-91 के उपरान्त बिस्तरों की सूचना 31 मार्च से सम्बन्धित है। जबकि ईलाज किये गये रोगी 31 दिसम्बर के अनुसार है।

हरियाणा में सरकारी संस्थाओं में रोगों के अनुसार अन्तरंग तथा बाह्य इलाज किये गये रोगियों की संख्या

स्वास्थ्य एवं परिवार कल्याण

हरियाणा में वर्ष 2012 के दौरान सरकारी संस्थाओं में रोगों के अनुसार अन्तरंग तथा बाह्य इलाज किये गये रोगियों की संख्या

संख्या 7.5

जिला	टी० बी०		सिफलिस एवं गोनोरिहिया		मलेरिया एवं टाईफाईड	
	अंतरंग रोगी	बाह्य रोगी	अंतरंग रोगी	बाह्य रोगी	अंतरंग रोगी	बाह्य रोगी
1	2	3	4	5	6	7
अम्बाला	339	10713	---	22	110	2392
पंचकूला	77	1167	—	193	303	2087
यमुनानगर	171	1595	—	456	357	4123
कुरुक्षेत्र	83	1884	—	38	185	3964
कैथल	75	1200	—	28	25	2441
करनाल	438	1741	—	122	259	3899
पानीपत	87	5887	—	3	59	1308
सोनीपत	204	3739	—	0	191	8831
रोहतक	2265	13942	1	2395	516	15190
झज्जर	16	1884	—	21	78	3532
फरीदाबाद	292	6265	---	61	237	2121
पलवल	28	1521	—	50	144	2695
गुड़गांव	93	3734	—	261	167	1310
मेवात	10	1518	—	0	242	2737
रिवाड़ी	192	1649	—	61	134	3306
महेन्द्रगढ़	90	1317	—	121	197	2127
भिवानी	210	2589	—	74	719	6656
जीन्द	34	2744	—	482	104	1378
हिसार	255	6358	1	131	129	5280
फतेहाबाद	73	1169	—	6	47	1294
सिरसा	30	1919	—	105	65	3206
हरियाणा राज्य	5062	74535	2	4630	4268	79877

स्वास्थ्य एवं परिवार कल्याण

हरियाणा में वर्ष 2012 के दौरान सरकारी संस्थाओं में रोगों के अनुसार अन्तरंग तथा बाह्य इलाज किये गये रोगियों की संख्या

संख्या 7.5 (समाप्त)

जिला	कुष्ठ रोग		चेचक		डायरोइल रोग (हैजा एवं गैस्टरों इन्ट्रीटिज)		अन्य बीमारियां (डिपथीरिया, पोलियो एवं पेशी तनाव)		कुल	
	अंतरंग रोगी	बाह्य रोगी	अंतरंग रोगी	बाह्य रोगी	अंतरंग रोगी	बाह्य रोगी	अंतरंग रोगी	बाह्य रोगी	अंतरंग रोगी	बाह्य रोगी
1	8	9	10	11	12	13	14	15	16	17
अम्बाला	—	—	—	—	404	928	2	2	855	14057
पंचकूला	—	36	—	—	625	5496	10	22	1015	9001
यमुनानगर	—	—	—	—	500	3680	—	—	1028	9854
कुरुक्षेत्र	—	3	—	—	283	807	—	—	551	6696
कैथल	—	—	—	—	53	1184	—	—	153	4853
करनाल	—	—	—	—	426	2593	—	—	1123	8355
पानीपत	—	—	—	—	231	902	7	230	384	8330
सोनीपत	—	28	—	—	300	5301	—	—	695	17899
रोहतक	1	83	—	—	722	11229	22	123	3527	42962
झज्जर	—	—	—	—	96	974	—	14	190	6425
फरीदाबाद	—	178	—	—	4906	29169	5	16	5440	37810
पलवल	—	—	—	—	406	6754	—	—	578	11020
गुड़गांव	—	128	—	—	643	2709	—	—	903	8142
मेवात	—	3	—	—	71	3955	4	—	327	8213
रिवाड़ी	—	—	—	—	246	2414	—	—	572	7430
महेन्द्रगढ़	—	7	—	—	675	3933	—	70	962	7575
भिवानी	—	—	—	—	71	3585	—	—	1000	12904
जीन्द	—	—	—	—	5	3165	—	—	143	7769
हिसार	—	1	—	—	322	6452	—	1	707	18223
फतेहाबाद	—	—	—	—	152	3175	—	—	272	5644
सिरसा	—	—	—	—	205	1096	7	7	307	6333
हरियाणा राज्य	1	467	—	—	11342	99501	57	485	2732	259495

प्राप्ति स्थान :- महानिदेशक, स्वास्थ्य सेवाएं, हरियाणा ।

स्वास्थ्य एवं परिवार कल्याण

एक संस्था के पीछे क्षेत्रफल तथा एक लाख जनसंख्या के लिए रोगी-बिस्तर

संख्या 7.6

वर्ष/जिला	प्रत्येक संस्था के पीछे क्षेत्रफल वर्ग किलोमीटरों में	प्रत्येक 100000 आबादी के लिये संस्थाएं*	प्रत्येक 100000 आबादी के लिए रोगी बिस्तर *
1	2	3	4
1968	56	8	57
1970	53	8	64
1980	30	10	69
1985	18	16	69
1990-91	15	19	65
1995-96	14	17	62
2000-01	14	15	52
2005-06	14	14	41
2009-10	14	13	40
2010-11	14	13	40
2011-12	14	13	40
2012-13 (अ)	14	13	40
अम्बाला	12	11	47
पंचकूला	12	14	55
यमुनानगर	12	13	35
कुरुक्षेत्र	11	14	32
कैथल	13	15	28
करनाल	14	12	31
पानीपत	11	10	26
सोनीपत	10	14	27
रोहतक	11	14	159
झज्जर	12	15	35
फरीदाबाद	7	6	33
पलवल	14	10	21
गुड़गांव	13	9	20
मेवात	14	11	16
रिवाड़ी	12	15	38
महेन्द्रगढ़	14	14	35
भिवानी	17	17	59
जीन्द	13	14	37
हिसार	15	14	45
फतेहाबाद	19	14	28
सिरसा	23	14	28

* अनुमानित जनसंख्या पर आधारित। प्राप्ति स्थान :- महानिदेशक, स्वास्थ्य सेवाएं, हरियाणा।

टिप्पणी :- वर्ष 1990-91 से पूर्व की सूचना 31 दिसम्बर से सम्बन्धित है।

स्वास्थ्य एवं परिवार कल्याण

हरियाणा में आयुर्वैदिक, यूनानी एवं होम्योपैथिक संस्थाएं और उनका अमला

संख्या 7.7

वर्ष/जिला	संस्थाओं की संख्या				चिकित्सा अमला		
	आयुर्वैदिक	यूनानी	होम्योपैथिक	जोड़	इलाज किए गए रोगी	वैद्य/हकीम/होम्योपैथिक डाक्टर	डिस्पैंसर/कम्पाऊंडरां
1	2	3	4	5	6	7	8
1966-67	122	21	—	143	10,15,709	143	143
1970-71	183	17	—	200	11,91,527	202	200
1975-76	209	20	—	229	17,97,762	218	201
1980-81	330	20	—	350	30,36,941	350	350
1985-86	365	20	—	385	13,69,987	385	385
1990-91	389	19	9	417	26,02,570	417	417
1995-96	407	21	20	448	25,84,655	418	398
2000-01	433	21	20	474	27,62,499	416	365
2005-06	483	19	20	522	33,76,617	454	379
2010-11	462	17	20	499	42,49,473	402	459
2012-13	496	20	22	538	31,91,594	465	413
2013-14	507	19	23	549	2848176	439	408
अम्बाला	16	1	-	17	56132	17	10
पंचकूला	16	-	1	17	102071	14	11
यमुनानगर	16	3	-	19	104216	18	15
कुरुक्षेत्र	22	-	1	23	129289	22	22
कैथल	25	-	-	25	136469	23	20
करनाल	27	2	-	29	172859	24	21
पानीपत	17	-	-	17	115566	13	17
सोनीपत	22	2	-	24	167853	20	24
रोहतक	29	1	1	31	166178	31	31
झज्जर	28	1	-	29	118430	25	26
फरीदाबाद	8	-	-	8	52278	8	4
पलवल	15	4	2	21	138696	14	4
गुड़गांव	13	-	10	23	226235	19	23
मेवात	15	4	8	27	35137	17	16
रिवाड़ी	18	1	-	19	88591	15	15
महेन्द्रगढ़	31	-	-	31	106647	24	9
भिवानी	52	-	-	52	302024	42	43
जीन्द	34	-	-	34	184127	27	34
हिसार	46	-	-	46	211767	33	40
फतेहाबाद	19	-	-	19	75923	12	11
सिरसा	38	-	-	38	157688	21	12

प्राप्ति स्थान :- निदेशक, आयुर्वेद, हरियाणा।

स्वास्थ्य एवं परिवार कल्याण

सिविल रजिस्ट्रेशन के आधार पर जन्म व्यवस्था के प्रकार

संख्या 7.8

वर्ष/जिला	सरकारी संस्था	निजि संस्था	डा./नर्स/दाई	परम्परागत जन्म व्यवस्था	सम्बन्धी एवं अन्य	जोड़
1	2	3	4	5	6	7
2005	63,052	1,41,345	2,18,805	40,619	8,144	4,71,968
2006	83,133	1,66,464	2,14,609	36,865	7,899	5,08,970
2007	96,948	1,78,273	1,93,404	33,712	9,636	5,11,973
2009	1,64,388	1,96,864	1,40,156	30,292	7,210	53,810
2010	2,05,086	1,97,282	1,10,788	24,709	6,755	5,44,620
2011	2,37,057	1,98,611	99,559	21,888	6,442	5,63,557
2012	247483	202073	88696	19879	6149	564280
2013	257626	203020	89873	20893	9801	581213
अम्बाला	12668	8032	502	203	77	21482
पंचकूला	10587	2885	364	29	22	13887
यमुनानगर	12514	9522	3051	705	5	25797
कुरुक्षेत्र	8379	11104	2279	556	22	22340
कैथल	10424	8775	4026	1225	64	24514
करनाल	16078	11336	1950	3198	142	32704
पानीपत	10473	12592	5194	825	190	29274
सोनीपत	12918	9847	6221	759	473	30218
रोहतक	16376	6832	3035	533	13	26789
झज्जर	8138	4398	2802	189	19	15546
फरीदाबाद	18886	19650	4255	1167	2466	46424
पलवल	10667	6922	7825	3954	284	29652
गुड़गांव	14774	19731	2534	711	13	37763
मेवात	13063	2276	22261	2002	3604	43206
रिवाड़ी	7966	9586	737	118	3	18410
महेन्द्रगढ़	11123	4058	1425	359	187	17152
भिवानी	11413	13328	4213	529	79	29562
जीन्द	13154	8356	2614	758	953	25835
हिसार	14223	17841	5738	1553	1130	40485
फतेहाबाद	9804	7748	5191	657	15	23415
सिरसा	13998	8201	3656	863	40	26758

प्राप्ति स्थान :- महानिदेशक, स्वास्थ्य सेवाएं, हरियाणा।

स्वास्थ्य एवं परिवार कल्याण

हरियाणा में नसबन्दी आप्रेशनों की संख्या

संख्या 7.9 (संख्या में)

वर्ष/जिला	नसबन्दी	ट्यूबक्टामी	जोड़	लूप लगाये गये
1	2	3	4	5
1966-67	10,509	29	10,538	55,457
1970-71	9,458	12,249	21,707	23,469
1980-81	5,547	26,980	32,527	24,666
1985-86	11,976	1,03,246	1,15,222	1,75,259
1990-91	2,626	86,872	89,498	1,58,279
1995-96	1,548	99,709	1,01,257	1,64,010
2000-01	1,333	95,015	96,348	1,62,862
2005-06	12,995	80,585	93,580	1,52,051
2009-10	9,294	77,957	87,251	1,86,686
2010-11	6,193	71,965	78,158	1,82,286
2011-12	6,527	71,819	78,346	1,94,541
2012-13	5,385	70,706	76,091	1,92,770
2013-14	4,065	69,803	73,868	2,24,824
अम्बाला	101	2,458	2,559	10,637
पंचकूला	146	1,916	2,062	7,581
यमुनानगर	224	2,353	2,577	7,865
कुरुक्षेत्र	368	1,760	2,128	9,586
कैथल	293	2,620	2,913	10,025
करनाल	917	2,447	3,364	15,937
पानीपत	194	2,607	2,801	16,085
सोनीपत	189	3,663	3,852	13,435
रोहतक	62	3,096	3,158	10,565
झज्जर	121	2,402	2,523	9,677
फरीदाबाद	142	3,985	4,127	18,421
पलवल	79	3,083	3,162	7,900
गुड़गांव	270	3,611	3,881	14,440
मेवात	2	588	590	1,705
रिवाड़ी	276	3,065	3,341	7,640
महेन्द्रगढ़	161	3,027	3,188	7,854
भिवानी	100	5,415	5,515	15,308
जीन्द	159	3,402	3,561	9,817
हिसार	134	9,974	10,108	15,478
फतेहाबाद	78	3,921	3,999	5,826
सिरसा	49	4,410	4,459	9,042

प्राप्ति स्थान :- महानिदेशक, स्वास्थ्य सेवाएं, हरियाणा।

स्वास्थ्य एवं परिवार कल्याण

वर्ष 2013-14 में हरियाणा राज्य में परिवार कल्याण की विभिन्न विधियों की उपलब्धियां तथा सभी साधनों से समीकृत बंधीकरण

संख्या 7.10

जिला	परिवार कल्याण की विभिन्न विधियों की उपलब्धियां तथा सभी साधनों से समीकृत बंधीकरण					
	बंधीकरण	अन्तगर्भाश्य युक्तियां का निवेशन	पारम्परिक गर्भ निरोधकों के प्रयोगकर्ता	खाई जाने वाली गर्भ निरोधक गोलियों के प्रयोगकर्ता	कुल योग	सभी साधनों से समीकृत बंधीकरण
1	2	3	4	5	6	7
2013-14	73868	224824	22176266	904343	23379301	1481307
अम्बाला	2559	10637	1057599	41998	1112793	69527
पंचकूला	2062	7581	1027007	27478	1064128	64698
यमुनानगर	2577	7865	254745	29018	294205	22575
कुरुक्षेत्र	2128	9586	1346859	54481	1413054	86202
कैथल	2913	10025	1337549	14028	1364515	86122
करनाल	3364	15937	1198993	69888	1288182	83052
पानीपत	2801	16085	1843254	61354	1923494	117383
सोनीपत	3852	13435	855350	32869	905506	59502
रोहतक	3158	10565	901752	57128	972603	63125
झज्जर	2523	9677	1896246	25800	1934246	113962
फरीदाबाद	4127	18421	1355124	73505	1451177	93719
पलवल	3162	7900	852815	36014	899891	57176
गुड़गांव	3881	14440	893873	71081	983275	66252
मेवात	590	1705	280825	14283	297403	18347
रिवाड़ी	3341	7640	1311528	51743	1374252	84500
महेन्द्रगढ़	3188	7854	654472	24508	690022	44889
भिवानी	5515	15308	969923	44228	1034974	69417
जीन्द	3561	9817	429498	24189	467065	33382
हिसार	10108	15478	606686	40963	673235	53524
फतेहाबाद	3999	5826	974275	25867	1009967	62942
सिरसा	4459	9042	2127893	83920	2225314	135014

प्राप्ति स्थान :- महानिदेशक, स्वास्थ्य सेवाएं, हरियाणा।

जनस्वास्थ्य

हरियाणा में सुरक्षित पेयजल परियोजना के अधीन गांवो की संख्या

संख्या 7.11

जिला	31-12-2004 के सर्वेक्षण अनुसार 40 एल० पी० सी० डी० से कम वितरण वाले गांवो की संख्या	वर्ष 2007-08 तक 40 एल० सी० डी० से कम वितरण वाले गांवो की संख्या	शेष 1-4-2008 को
1	2	3	4
अम्बाला	42	42	0
पंचकूला	—	—	—
यमुनानगर	227	206	21
कुरुक्षेत्र	26	26	—
कैथल	206	156	50
करनाल	43	42	1
पानीपत	25	25	—
सोनीपत	109	52	57
रोहतक	64	62	2
झज्जर	112	42	70
फरीदाबाद	124	110	14
गुड़गांव	528	346	139
मेवात	—	43	—
रिवाड़ी	133	77	56
महेन्द्रगढ़	190	161	29
भिवानी	50	18	32
जीन्द	75	64	11
हिसार	9	7	2
फतेहाबाद	—	—	—
सिरसा	8	4	4
जोड़	**1,971**	**1,483**	**488**

प्राप्ति स्थान :- प्रमुख अभियन्ता, लोक निर्माण (जन-स्वास्थ्य), हरियाणा।

टिप्पणी:- *राज्य के सभी गांवो को 31-3-1992 से पेयजल सुविधा प्रदान की जा चुकी है।

एल. पी. सी. डी. – प्रति व्यक्ति प्रतिदिन लिटर पानी

NUMBER OF VILLAGES PROVIDED WITH SAFE DRINKING WATER SUPPLY FACILITIES IN HARYANA

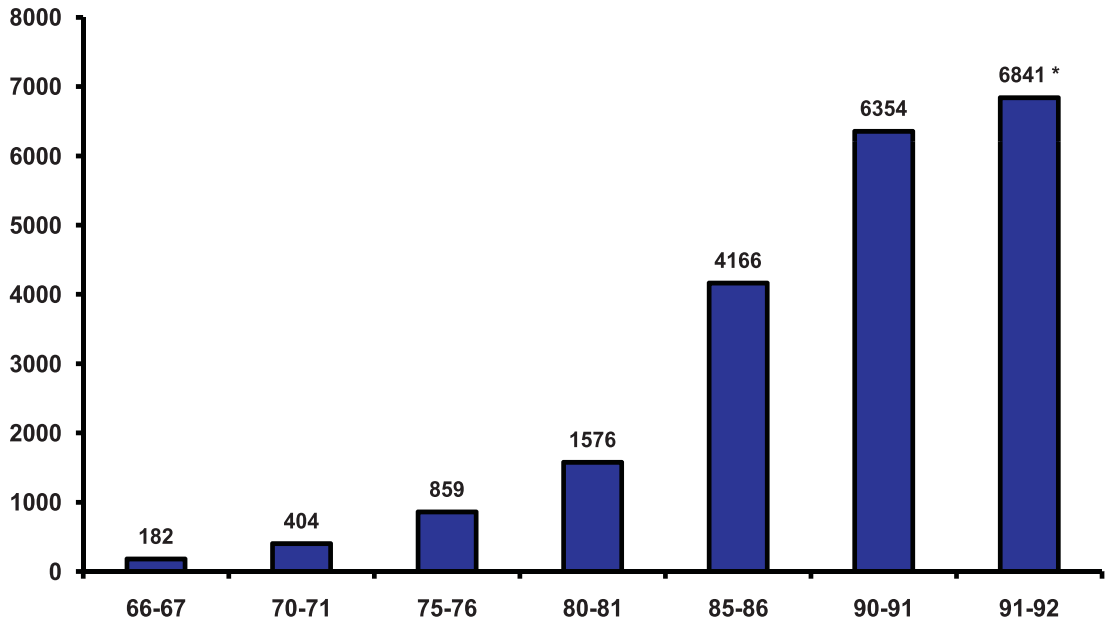

* 100 %

खण्ड VIII
समाज कल्याण सेवाएं

इस खण्ड में हरियाणा राज्य में हरिजन समुदाय के लोगों को वितरित किये गए कर्जे तथा अनुदान एवं विभिन्न पैंशन स्कीमों की प्रगति दिखाई गई है।

सारणी 8.1 में हरियाणा राज्य में हरिजन समुदाय के लोगों को वितरित किए गए कर्जे तथा अनुदान (प्रयोजन तथा स्त्रोतवार) सम्बन्धी सूचना दी गई है।

सारणी 8.2 में हरियाणा राज्य में वृद्धावस्था पैंशन, विधवा पैंशन, विकलांग पैंशन तथा लाडली पैंशन स्कीमों की प्रगति सम्बन्धी सूचना दी गई है।

समाज कल्याण सेवाएं

हरियाणा में अनुसूचित जाति समुदाय के लोगों को प्रयोजन तथा स्त्रोतवार वितरित किये गये कर्जे तथा अनुदान : 2013-14

संख्या 8.1 (लाख ₹)

स्त्रोत/प्रयोजन	लाभार्थियों की संख्या	सीधे ऋण	बैंक द्वारा प्रदत्त ऋण	अनुदान	सीमान्त घन	कुल जोड़
1	2	3	4	5	6	7
1. भूमि की खरीद	—	—	—	—	—	—
2. कृषि उपकरणों की खरीद	—	—	—	—	—	—
3. अन्य कृषि प्रयोजन	4567	—	1878.33	258.98	2.33	2139.64
4. औद्योगिक प्रयोजन	255	—	115.53	23.97	15.55	155.05
5. गाडियों की खरीद	2	—	0.18	0.17	—	0.35
6. अन्य						
(i.) व्यापार तथा वाणिज्य	2655	—	1197.98	253.82	158.05	1609.85
(ii.) स्वरोजगार	131	198.49	14.04	3.46	1.85	217.84
जोड़	7610	198.49	3206.06	540.40	177.78	4122.73

प्राप्ति स्थान :- हरियाणा अनुसूचित जाति वित्त एवं विकास निगम।

समाज कल्याण सेवाएं

हरियाणा में वृद्धावस्था पैंशन, विधवा पैंशन, विकलांग पैंशन तथा लाडली पैंशन स्कीमों की प्रगति

संख्या 8.2

वर्ष/जिला	वृद्धावस्था पैंशन		विधवा पैंशन	
	लाभार्थियों की संख्या	वितरित राशि (लाख `)	लाभार्थियों की संख्या	वितरित राशि (लाख `)
1	2	3	4	5
1980-81	11,361	48.30	542	2
1990-91	8,31,000	8,465.35	1,39,109	719.32
1995-96	7,41,290	8,014.00	1,98,892	1,784.42
2000-01	9,63,849	22,134.84	2,96,107	6,708.38
2005-06	9,40,368	37,419.96	3,75,029	14,237.62
2010-11	13,86,207	89,914.77	5,06,704	43,572.92
2011-12	13,22,569	90,784.16	5,30,843	45,400.01
2012-13	12,90,860	95,878.32	5,48,919	49,162.31
2013-14	13,54,297	1,09,684.23	5,76,128	53,480.89
अम्बाला	..	..	..	..
पंचकूला	..	..	..	..
यमुनानगर	..	..	..	..
कुरुक्षेत्र	..	..	..	..
कैथल	..	..	..	..
करनाल	..	..	..	..
पानीपत	..	..	..	..
सोनीपत	..	..	..	..
रोहतक	..	..	..	..
झज्जर	..	..	..	..
फरीदाबाद	..	..	..	..
पलवल	..	..	..	..
गुड़गांव	..	..	..	..
मेवात	..	..	..	..
रिवाड़ी	..	..	..	..
महेन्द्रगढ़	..	..	..	..
भिवानी	..	..	..	..
जीन्द	..	..	..	..
हिसार	..	..	..	..
फतेहाबाद	..	..	..	..
सिरसा	..	..	..	..
H.Q.	..	..	..	..

समाज कल्याण सेवाएं

हरियाणा में वृद्धावस्था पैंशन, विधवा पैंशन, विकलांग पैंशन तथा लाडली पैंशन स्कीमों की प्रगति

संख्या 8.2 (समाप्त)

वर्ष/जिला	विकलांग पैंशन		लाडली पैंशन	
	लाभार्थियों की संख्या	वितरित राशि (लाख `)	लाभार्थियों की संख्या	वितरित राशि (लाख `)
1	6	7	8	9
1980-81	—	—	—	—
1990-91	33,508	167.97	—	—
1995-96	39,190	395.68	—	—
2000-01	60,247	1,323.17	—	—
2005-06	98,461	3,590.08	—	—
2010-11	1,34,200	9,209.96	24,800	1,424.99
2011-12	1,36,137	9,181.87	25,281	1,428.81
2012-13	1,34,262	9,672.31	25,109	1,546.36
2013-14	1,36,503	10,637.49	25,961	1,532.00
अम्बाला	..	..	..	..
पंचकूला	..	..	..	..
यमुनानगर	..	..	..	..
कुरुक्षेत्र	..	..	..	..
कैथल	..	..	..	..
करनाल	..	..	..	..
पानीपत	..	..	..	..
सोनीपत	..	..	..	..
रोहतक	..	..	..	..
झज्जर	..	..	..	..
फरीदाबाद	..	..	..	..
पलवल	..	..	..	..
गुड़गांव	..	..	..	..
मेवात	..	..	..	..
रिवाड़ी	..	..	..	..
महेन्द्रगढ़	..	..	..	..
भिवानी	..	..	..	..
जीन्द	..	..	..	..
हिसार	..	..	..	..
फतेहाबाद	..	..	..	..
सिरसा	..	..	..	..
H.Q.	..	..	..	..

प्राप्ति स्थान :- निदेशक, सामाजिक न्याय एवं अधिकारिता विभाग, हरियाणा।

नोट :- जिलावार सूचना उपलब्ध नहीं है।

खण्ड IX

सामाजिक सुरक्षा तथा सामाजिक प्रतिरक्षा (पुलिस, अपराध तथा सुधारघर)

इस खण्ड में पुलिस, अपराध और जेल के प्रशासन के सम्बन्ध में जानकारी उपलब्ध है। इस में दिये गये आंकड़े, पुलिस महानिदेशक, हरियाणा और कारागार महानिदेशक, हरियाणा से एकत्रित किये गये है।

तालिका 9.1 में हरियाणा पुलिस के कर्मचारियों की स्वीकृत संख्या तथा 9.2 में पुलिस थानों और पुलिस चौकियों (जिलावार) के सम्बन्ध में जानकारी दी गई है।

तालिका 9.3 में हरियाणा में अपराधों की घटनाओं सम्बन्धी सूचना दी गई है।

तालिका 9.4 में आयु, लिंग तथा साक्षरता के आधार पर सिद्ध दोषी दिखाये गये है।

तालिका 9.5 से 9.8 तक हरियाणा राज्य में स्थित बन्दीगृहों, कैदियों की संख्या, कैदियों के पोषण पर हुआ खर्च तथा जेल उद्योग में निर्मित वस्तुओं के मुल्य के बारे में सूचना दी गई है।

सामाजिक सुरक्षा तथा सामाजिक प्रतिरक्षा
(पुलिस, अपराध तथा सुधारघर)
हरियाणा में पुलिस दल की स्वीकृत संख्या

संख्या 9.1 (31 दिसम्बर को)

विवरण	1966	1970	1980	1990	2000 @	2005 @@	2010	2013	2014
1	2	3	4	5	6	7	8	9	10
पुलिस दल की स्वीकृत संख्या									
1. महानिदेशक, अतिरिक्त महानिदेशक, महानिरीक्षक तथा उप-महानिरीक्षक	3	3	10	16	30	33	46	50	50
2. सहायक महानिरीक्षक	3	3	4	3	3	3	4	4	4
3. अधिक्षक, अतिरिक्त अधीक्षक, सहायक-अधीक्षक तथा उप अधीक्षक	32	38	110	164	193	222	274	301	301
4. निरीक्षक, उप-निरीक्षक तथा सहायक उप-निरीक्षक	676	709	1,738	3,029	3,795	5,230	7,151	7,401	7,401
5. घुड़सवार मुख्य कांस्टेबलों सहित मुख्य कांस्टेबल	956	905	4,102	7,084	8,007	6,623	9,036	9,230	9,230
6. घुड़सवार कांस्टेबल तथा पैदल कांस्टेबल	5,715	5,740	12,267	18,741	25,195	30,612	40,094	39,993	39,993
जोड़	7,385	7,398	18,231	29,037	37,223	42,723	56,605	56,979	56,979

@ 22-9-2000

@@ 1-9-2005

प्राप्ति स्थान :- पुलिस महानिदेशक, हरियाणा।

सामाजिक सुरक्षा तथा सामाजिक प्रतिरक्षा

(पुलिस, अपराध तथा सुधारघर)

हरियाणा में पुलिस स्टेशनों तथा पुलिस चौकियों की संख्या

संख्या 9.2 (31 दिसम्बर को)

वर्ष/जिला	पुलिस स्टेशन	पुलिस चौकी	जोड़
1	2	3	4
1966	100	29	129
1970	105	65	170
1980	122	116	238
1990	156	214	370
1995	173	237	410
2000*	205	312	517
2005	206	378	584
2010	260	325	585
2011	271	323	594
2012	269	323	592
2013	269	323	592
अम्बाला	14	17	31
पंचकूला	9	13	22
यमुनानगर	14	10	24
कुरुक्षेत्र	10	10	20
कैथल	12	12	24
करनाल	12	19	31
पानीपत	9	16	25
सोनीपत	15	17	32
रोहतक	14	15	29
झज्जर	7	13	20
फरीदाबाद	18	34	52
पलवल	8	10	18
गुड़गांव	27	13	40
मेवात	7	7	14
रिवाड़ी	12	13	25
महेन्द्रगढ़	8	11	19
भिवानी	13	16	29
जीन्द	11	12	23
हिसार	11	22	33
फतेहाबाद	9	12	21
सिरसा	13	15	28
रेलवे पुलिस, हरियाणा	16	16	32

* 30 सितम्बर

प्राप्ति स्थान :- पुलिस महानिदेशक, हरियाणा।

हरियाणा में जिलावार अपराधों की घटनाएं

सामाजिक सुरक्षा तथा सामाजिक प्रतिरक्षा

(पुलिस, अपराध तथा सुधारघर)

हरियाणा में जिलावार अपराधों की घटनाएं

संख्या 9.3 (जारी)

वर्ष/जिला	हत्या	डकैती	सेंध-चोरी	साधारण चोरी
1	2	3	4	5
1966	183	6	1,273	2,320*
1970	192	8	1,709	2,579*
1980	369	19	2,800	2,969*
1990	543	31	2,323	4,345*
1995	701	70	3,013	4,536*
2000	773	104	3,395	6,237*
2005	782	88	3,400	8,649
2010	1,005	146	4,448	16,234
2011	1,062	168	4,998	17,256
2012	989	202	5,126	17,563
2013	1,031	159	6,118	18,515
अम्बाला	38	7	486	623
पंचकूला	12	7	212	464
यमुनानगर	33	6	203	396
कुरुक्षेत्र	23	0	286	637
कैथल	34	6	180	322
करनाल	58	7	459	965
पानीपत	57	9	232	891
सोनीपत	81	5	327	754
रोहतक	67	4	323	821
झज्जर	49	4	162	441
फरीदाबाद	63	7	392	1,757
मेवात	29	12	60	533
गुड़गांव	105	31	666	4,321
रिवाड़ी	38	14	228	727
महेन्द्रगढ़	46	10	182	358
भिवानी	63	7	411	727
जीन्द	56	2	308	726
हिसार	55	8	468	1,166
फतेहाबाद	25	6	176	258
सिरसा	40	2	228	517
पलवल	40	4	128	695
जी. आर. पी.	19	1	1	416

सामाजिक सुरक्षा तथा सामाजिक प्रतिरक्षा

(पुलिस, अपराध तथा सुधारघर)

हरियाणा में जिलावार अपराधों की घटनाएं

संख्या 9.3 (समाप्त)

वर्ष/जिला	लूट	हरण	दंगा या अवैध सभा	सदोष मानव हत्या	सिक्का बनाना	विविध	जोड़ प्रेज्ञेय अपराध
1	6	7	8	9	10	11	12
1966	19	134	82	98	—	16,633	20,748
1970	23	145	107	65	1	14,106	18,935
1980	64	198	224	57	1	26,538	33,239
1990	120	209	436	104	4	20,366	28,481
1995	266	431	541	94	64	23,365	33,081
2000	423	466	889	60	18	26,417	38,782
2005	391	493	900	53	31	27,903	42,690
2010	732	971	1,415	60	28	34,130	59,169
2011	636	958	1,469	59	17	34,154	60,777
2012	714	1,347	1,427	68	21	34,873	62,330
2013	742	3,129	1,500	65	19	40,133	71,411
अम्बाला	24	202	3	4	1	1,977	3,365
पंचकूला	21	151	1	1	0	920	1,789
यमुनानगर	11	255	0	0	1	1,636	2,541
कुरुक्षेत्र	26	148	0	1	0	1,517	2,638
कैथल	13	98	0	1	2	1,148	1,804
करनाल	39	343	38	2	2	2,388	4,301
पानीपत	28	145	30	3	0	1,899	3,294
सोनीपत	49	61	3	1	1	2,288	3,570
रोहतक	38	69	80	3	0	1,698	3,103
झज्जर	28	36	23	6	0	1,279	2,028
फरीदाबाद	33	157	182	5	2	2,666	5,264
मेवात	15	43	151	3	0	1,537	2,383
गुड़गांव	139	229	155	6	3	4,078	9,733
रिवाड़ी	50	62	58	1	1	1,516	2,695
महेन्द्रगढ़	21	57	91	4	0	1,191	1,960
भिवानी	40	156	173	0	0	2,301	3,878
जीन्द	33	130	167	11	1	1,489	2,923
हिसार	61	470	107	2	2	3,083	5,422
फतेहाबाद	9	127	21	2	1	1,374	1,999
सिरसा	15	115	42	4	1	1,861	2,825
पलवल	28	66	164	5	0	1,616	2,746
जी. आर. पी.	21	9	11	0	1	671	1,150

प्राप्ति स्थान :- पुलिस महानिदेशक, हरियाणा।

सामाजिक सुरक्षा तथा सामाजिक प्रतिरक्षा

(पुलिस, अपराध तथा सुधारघर)

हरियाणा में आयु, लिंग और साक्षरता के आधार पर सिद्ध दोषी

संख्या 9.4

वर्ष/जिला	वर्ष के दौरान जेलों में बन्दी कुल सिद्ध दोषियों की संख्या			सिद्ध दोषियों की आयु			
				22 वर्ष से कम		22 से 40 वर्ष तक	
	पुरुष	स्त्रियां	जोड	पुरुष	स्त्रियां	पुरुष	स्त्रियां
1	2	3	4	5	6	7	8
1967*	4,198	41	4,239	724	—	2,660	41
1970	4,689	29	4,718	716	8	3,149	19
1980	3,364	14	3,378	650	2	2,157	10
1990-91	2,726	52	2,778	537	6	1,538	23
1995-96	2,156	55	2,211	176	2	1,238	24
2000-01	2,630	89	2,719	69	2	1,568	71
2005-06	5,661	216	5,877	303	12	3,567	109
2011-12	6,049	286	6,335	461	2	3,698	148
2012-13	6,322	308	6,630	570	10	3,725	122
2013-14	7,199	365	7,564	442	8	4,153	159
अम्बाला	551	30	581	70	0	350	13
पंचकूला	719	0	719	0	0	242	0
यमुनानगर	387	30	417	11	0	227	14
कुरुक्षेत्र	271	0	271	34	0	146	0
कैथल	233	7	240	0	0	126	2
करनाल	930	69	999	14	2	608	28
पानीपत	1	0	1	0	0	1	0
सोनीपत	212	0	212	27	0	140	0
रोहतक	346	38	384	38	0	196	15
झज्जर	315	12	327	61	0	155	6
फरीदाबाद	864	25	889	31	0	471	12
पलवल	1	0	1	0	0	1	0
गुड़गांव	825	23	848	112	2	588	13
रिवाड़ी	25	0	25	5	0	10	0
महेन्द्रगढ़	233	16	249	10	0	156	10
भिवानी	547	36	583	8	4	380	8
जीन्द	272	27	299	17	0	138	15
हिसार	98	32	130	4	0	31	13
फतेहाबाद	0	0	0	0	0	0	0
सिरसा	369	20	389	0	0	187	10

* आकड़े 1-11-1966 से 31-12-1967 तक सम्बन्धित है।

नोट:—1. वर्ष 1990-91 से सूचना वित्त वर्ष से सम्बन्धित है।

सामाजिक सुरक्षा तथा सामाजिक प्रतिरक्षा
(पुलिस, अपराध तथा सुधारघर)
हरियाणा में आयु, लिंग और साक्षरता के आधार पर सिद्ध दोषी

संख्या 9.4 (समाप्त)

वर्ष/जिला	सिद्ध दोषियों की आयु				सिद्ध दोषियों की शिक्षा			
	41 से 60 वर्ष तक		60 वर्ष से ऊपर		साक्षर		निरक्षर	
	पुरुष	स्त्रियां	पुरुष	स्त्रियां	पुरुष	स्त्रियां	पुरुष	स्त्रियां
	9	10	11	12	13	14	15	16
1967*	588	—	226	—	1,988	12	2,210	29
1970	639	2	185	—	1,911	10	2,778	19
1980	484	2	73	—	1,614	3	1,750	11
1990-91	492	17	159	6	1,713	4	1,013	48
1995-96	499	25	243	4	1,296	9	860	46
2000-01	782	14	211	2	1,559	75	1,071	14
2005-06	1,401	80	390	15	4,053	91	1,608	125
2011-12	1,593	110	297	26	3,900	136	2,149	150
2012-13	1,776	121	251	55	4,540	158	1,782	150
2013-14	2,265	144	339	54	5,505	206	1,694	159
अम्बाला	120	12	11	5	478	24	73	6
पंचकूला	451	0	26	0	654	0	65	0
यमुनानगर	137	12	12	4	269	18	118	12
कुरुक्षेत्र	69	0	22	0	215	0	56	0
कैथल	97	5	10	0	216	5	17	2
करनाल	268	22	40	17	841	43	89	26
पानीपत	0	0	0	0	1	0	0	0
सोनीपत	40	0	5	0	175	0	37	0
रोहतक	98	20	14	3	293	18	53	20
झज्जर	91	6	8	0	267	10	48	2
फरीदाबाद	263	10	99	3	208	14	656	11
पलवल	0	0	0	0	1	0	0	0
गुड़गांव	108	6	17	2	640	12	185	11
रिवाड़ी	10	0	0	0	25	0	0	0
महेन्द्रगढ़	61	5	6	1	220	8	13	8
भिवानी	149	20	10	4	416	2	131	14
जीन्द	104	8	13	4	234	9	38	18
हिसार	41	13	22	6	39	8	59	24
फतेहाबाद	0	0	0	0	0	0	0	0
सिरसा	158	5	24	5	313	15	56	5

प्राप्ति स्थान :- महानिदेशक, कारागार हरियाणा।

सामाजिक सुरक्षा तथा सामाजिक प्रतिरक्षा

(पुलिस, अपराध तथा सुधारघर)

हरियाणा में कारावास के स्थान

संख्या 9.5 (31 दिसम्बर को)

वर्ष/जिला	कारावास के स्थान				
	केन्द्रीय सुधारघर	जिला सुधारघर	अधीनस्थ सुधारघर	न्यायिक हवालात	जोड़
1	2	3	4	5	6
1966	2	3	8	5	18
1970	1	5	12	2	20
1980	1	6	10	2	19
1990-91	2	9	8	—	19
1995-96	2	10	7	—	19
2000-01	2	11	5	—	18
2005-06	2	13	4	—	19
2011-12	2	16	—	—	18
2012-13	2	17	0	0	19
2013-14	3	16	0	0	19
अम्बाला	1	—	—	—	1
पंचकूला	—	—	—	—	—
यमुनानगर	—	1	—	—	1
कुरुक्षेत्र	—	1	—	—	1
कैथल	—	1	—	—	1
करनाल	—	1	—	—	1
पानीपत	—	1	—	—	1
सोनीपत	—	1	—	—	1
रोहतक	—	1	—	—	1
झज्जर	—	1	—	—	1
फरीदाबाद	—	1	—	—	1
पलवल	—	1	—	—	1
गुड़गांव	—	1	—	—	1
रिवाड़ी	—	1	—	—	1
महेन्द्रगढ़	—	1	—	—	1
भिवानी	—	1	—	—	1
जीन्द	—	1	—	—	1
हिसार	2	—	—	—	2
फतेहाबाद	—	—	—	—	—
सिरसा	—	1	—	—	1

प्राप्ति स्थान :- महानिदेशक, कारागार हरियाणा।

नोट:—1. वर्ष 1990-91 से सूचना वित्त वर्ष से सम्बन्धित है।

सामाजिक सुरक्षा तथा सामाजिक प्रतिरक्षा

(पुलिस, अपराध तथा सुधारघर)

हरियाणा में कैदियों की संख्या (श्रेणी के अनुसार)

संख्या 9.6

विवरण	1966	1970	1980	1990-91	2000-01	2010-11	2012-13	2013-14
1	2	3	4	5	6	7	8	9
वर्ष के आरम्भ में								
(क) दोष प्रमाणित	3,534	1,756	1,433	1,481	3,006	5,251	6,355	6,613
(ख) जांच के अधीन	2,076	964	1,144	2,105	6,166	7,961	8,602	10,303
(ग) दीवानी	7	6	1	2	2	16	27	17
वर्ष के दौरान दाखिल हुए								
(क) दोष प्रमाणित	14,450	7,500	5,964	5,643	7,537	4,484	6,500	4,527
(ख) जांच के अधीन	14,760	17,595	23,110	37,900	60,905	40,116	45,900	53,689
(ग) दीवानी	60	608	301	1,380	2,169	140	106	106
वर्ष के दौरान रिहा किए गये								
(क) दोष प्रमाणित	14,106	7,389	6,183	5,484	7,824	3,408	6,242	3,606
(ख) जांच के अधीन	15,214	17,596	23,109	37,771	60,181	40,283	44,199	53,758
(ग) दीवानी	55	605	287	1,358	2,159	148	116	103
वर्ष के अन्त में शेष								
(क) दोष प्रमाणित	3,878	1,867	1,214	1,640	2,719	6,327	6,613	7,534
(ख) जांच के अधीन	1,622	963	1,145	2,234	6,890	7,794	10,303	10,234
(ग) दीवानी	12	9	15	24	12	8	17	20

प्राप्ति स्थान :- महानिदेशक, कारागार हरियाणा।

नोट:—(i) इस तालिका में हरियाणा के सुधारघरों, उप-सुधारघरों और न्यायिक हवालातों के कैदी दिए गए है।

(ii) वर्ष 1990-91 से सूचना वित्त वर्ष से सम्बन्धित हैं।

सामाजिक सुरक्षा तथा सामाजिक प्रतिरक्षा

(पुलिस, अपराध तथा सुधारघर)

हरियाणा में जेलों / सहायक जेलों में कैदियों के पालन-पोषण पर हुआ खर्च*

संख्या 9.7

विवरण	1966	1970	1980	1990-91	2000-01	2010-11	2012-13	2013-14
1	2	3	4	5	6	7	8	9
I. कैदियों की प्रतिदिन औसत संख्या	2,707	2,804	2,474	3,295	8,360	14,178	16,933	17,788
II. *खर्च (000 रु)*								
(i) प्रशासन	5,61	14,10	44,85	2,05,81	6,76,99	5,38,782	7,38,630	1,76,571
(ii) भोजन	6,73	11,80	24,52	1,10,92	5,22,25	1,37,590	2,33,057	2,66,356
(iii) अन्य	6,28	6,62	20,12	62,69	2,89,03	1,56,468	1,967	8,54,173
जोड़	**18,62**	**32,52**	**89,49**	**3,79,42**	**14,88,27**	**8,32,840**	**9,73,654**	**12,97,100**
III. प्रति कैदी प्रति वर्ष व्यय (रु)	688	1,160	3,617	11,515	17,802	58,741	57,500	72,919

प्राप्ति स्थान :- महानिदेशक, कारागार हरियाणा।

* नई जेलों के निर्माण, बढौतरी और मुरम्मत के खर्च के अतिरिक्त।

नोट :- वर्ष 1990-91 से सूचना वित्त वर्ष से सम्बन्धित है।

सामाजिक सुरक्षा तथा सामाजिक प्रतिरक्षा
(पुलिस, अपराध तथा सुधारघर)
हरियाणा में जेल उद्योग की प्रगति

संख्या 9.8

निर्मित वस्तुओं का मूल्य (₹)								
मद	1966	1970	1980	1990-91	2000-01	2010-11	2012-13	2013-14
1	2	3	4	5	6	7	8	9
बढ़ईगीरी	2,92,469	6,81,781	7,35,280	5,19,302	2,45,819	5,01,715	3,71,543	6,30,558
वस्त्र	8,681	1,95,746	3,17,582	15,41,223	7,15,578	1,66,083	1,33,703	2,62,279
चमड़ा	4,999	9,723	11,078	59,240	61,855	—	—	—
दरियां	42,941	67,295	21,563	17,258	2,100	76,199	21,087	—
सिलाई	8,551	53,397	82,547	1,82,539	13,20,165	6,61,193	1,72,204	2,46,048
मुंज	29,431	53,181	29,863	—	—	—	—	—
चिकें	11,563	18,205	29,845	13,250	—	—	—	—
तेल और तेल की खली	35,467	80,955	2,991	—	—	—	—	—
तम्बू	6,08,772	1,86,510	14,51,182	30,71,052	51,90,005	11,28,344	3,15,381	18,23,500
कम्बल	1,70,597	49,891	—	—	—	30,264	2,10,373	—
लोहारगिरी	12,663	46,201	2,36,522	4,04,079	2,30,918	7,177	—	—
निवाक और पट्टा	36,792	48,618	2,15,850	4,81,458	7,18,706	1,20,532	22,444	35,530
टैग और फीतें	—	3,686	—	2,290	—	—	—	—
टाट	—	—	—	—	—	—	—	—
चाक	3,360	3,582	—	—	—	—	—	—
कसीदाकारी	—	—	—	—	—	—	—	—
फिनाइल	9,600	54,378	92,000	2,20,095	6,48,975	7,25,434	74,982	—
साबुन	9,641	**	92,010	—	—	3,25,267	3,67,715	2,04,992
मुर्गीपालन	38,316	41,856	1,02,176	—	—	—	—	7,785
रंगाई	—	—	—	61,789	93,257	—	—	—
छापाखाना	—	—	—	—	1,48,637	1,00,401	—	—
कांटेदारतार	—	—	—	—	2,61,900	—	—	—
कुर्सीयों की बुनाई	—	—	—	—	1,38,724	4,139	62,997	33,612
आटा चक्की	—	—	—	—	2,90,550	1,86,564	—	—
पाईप की कुर्सीयां व चारपाई	—	—	—	—	—	64,830	47,826	—
जुराबें	—	—	—	—	5,966	—	—	—
विविध	38,546	1,09,900	1,26,325	6,48,265	7,62,852	1,25,103	14,09,759	20,40,421
जोड़	**13,62,389**	**17,04,905**	**35,46,814**	**72,21,840**	**1,08,36,007**	**42,23,245**	**32,10,014**	**52,84,725**

** फिनाइल में शामिल है।

प्राप्ति स्थान :- महानिदेशक, कारागार हरियाणा।

नोट :- वर्ष 1990-91 से सूचना वित्त वर्ष से सम्बन्धित है।

भाग - II

आर्थिक आंकड़े

खण्ड X
हरियाणा की राज्य आय

हरियाणा की राज्य आय राज्य की सीमा में होने वाली साधन आय के कुल योग को निर्दिष्ट करती है। राज्य आय का अनुमान लगाने के लिए इसकी समूची आर्थिक गतिविधि को कृषि तथा पशुपालन, वन उद्योग, मछली उद्योग, खनन तथा उत्खनन, पंजीकृत विनिर्माण, गैर-पंजीकृत विनिर्माण, निर्माण कार्य, विद्युत, गैस तथा जल पूर्ति, परिवहन, भण्डारण तथा संचार, व्यापार, होटल तथा जलपान गृह, बैंक व्यापार तथा बीमा, स्थावर सम्पदा तथा आवास गृहों का स्वामित्व, सार्वजनिक प्रशासन और अन्य सेवाएं जैसे 13 क्षेत्रों में वर्गीकृत किया गया है।

किसी वर्ष की कुल आय उस वर्ष की जनसंख्या द्वारा विभक्त होकर प्रति व्यक्ति आय को सूचित करती है जो कि मनुष्यों के जीवन स्तर की सूचक होती है।

ये अनुमान इस समय उपलब्ध आंकड़ों पर आधारित और संशोधित हैं तथा तत्पश्चात् अतिरिक्त सूचना मिलने एवं कार्यविधि के परिवर्तन पर संशोधनीय है।

प्रति व्यक्ति आय के आंकड़े भारत के महा रजिस्ट्रार द्वारा दिये गये जनसंख्या के आंकड़ों द्वारा तैयार किये गये हैं।

इस खण्ड की प्रथम सारणी (10.1) प्रचलित एवं स्थिर (2004-2005) भावों के आधार पर हरियाणा के सकल एवं निवल उत्पाद (साधन लागत पर) की गतिविधि को प्रदर्शित करती है।

सारणी 10.2 तथा 10.3 राज्य के सकल घरेलू उत्पाद के क्षेत्रवार वितरण को प्रचलित एवं स्थिर (2004-2005) भावों के आधार पर क्रमश: प्रदर्शित करती है।

सारणी 10.4 तथा 10.5 राज्य के निवल घरेलू उत्पाद के क्षेत्रवार वितरण को प्रचलित एवं स्थिर (2004-2005) भावों के आधार पर क्रमश: प्रदर्शित करती है।

सारणी 10.6 में साधन लागत पर विभिन्न स्त्रोतों से उत्पन्न हरियाणा राज्य आय के सूचकांक (2004-2005= 100) दिखाए गए हैं।

सारणी 10.7 सकल घरेलू उत्पाद में गत वर्ष की तुलना में प्रतिशत परिवर्तन करती है।

सारणी 10.8 तथा 10.9 देश के विभिन्न राज्यों की प्रति व्यक्ति आय प्रचलित एवं स्थिर भावों पर प्रदर्शित करती है।

राज्य आय

साधन लागत के आधार पर प्रचलित तथा स्थिर (2004-05) भावों पर सकल तथा निवल राज्य घरेलू उत्पाद की गतिविधि

संख्या 10.1

विषय	2004-05	2008-09	2009-10	2010-11	2011-12	2012-13 (अं)	2013-14 (द्रु)
1	2	3	4	5	6	7	8
1. प्रचलित भावों पर							
(i) सकल राज्य घरेलू उत्पाद (करोड़ ₹)	95795.12	182522.15	223600.25	260621.28	298688.33	341351.16	388916.63
(ii) निवल राज्य घरेलू उत्पाद (करोड़ ₹)	86222.28	164636.30	203854.92	237163.29	273094.20	312753.35	353714.10
(iii) प्रति व्यक्ति सकल राज्य घरेलू उत्पाद (₹ में)	42187	74728	89984	103135	116284	130791	146706
(iv) प्रति व्यक्ति निवल राज्य घरेलू उत्पाद (₹ में)	37972	67405	82037	93852	106320	119833	133427
2. 2004-05 के भावों पर							
(i) सकल राज्य घरेलू उत्पाद (करोड़ ₹)	95795.12	136477.94	152474.47	163770.20	176916.97	186642.83	199656.83
(ii) निवल राज्य घरेलू उत्पाद (करोड़ ₹)	86222.28	121588.39	136779.99	146053.47	158522.99	167168.82	178307.19
(iii) प्रति व्यक्ति सकल राज्य घरेलू उत्पाद (₹ में)	42187	55876	61360	64808	68877	71513	75314
(iv) प्रति व्यक्ति निवल राज्य घरेलू उत्पाद (₹ में)	37972	49780	55044	57797	61716	64052	67260
3. 2004-05 को आधार मान कर सूचकांक							
(क) प्रचलित भावों पर							
(i) सकल राज्य घरेलू उत्पाद	100.00	190.53	233.42	272.06	311.80	356.33	405.99
(ii) निबल राज्य घरेलू उत्पाद	100.00	190.94	236.43	275.06	316.73	362.73	410.24
(iii) प्रति व्यक्ति सकल राज्य घरेलू उत्पाद	100.00	177.13	213.29	244.47	275.64	310.02	347.75
(iv) प्रति व्यक्ति निवल राज्य घरेलू उत्पाद	100.00	177.51	216.05	247.16	280.00	315.59	351.38
(ख) 2004-05 के भावों के आधार पर							
(i) सकल राज्य घरेलू उत्पाद	100.00	142.47	159.17	170.96	184.68	194.84	208.42
(ii) निबल राज्य घरेलू उत्पाद	100.00	141.02	158.64	169.39	183.85	193.88	206.80
(iii) प्रति व्यक्ति सकल राज्य घरेलू उत्पाद	100.00	132.45	145.45	153.62	163.27	169.51	178.52
(iv) प्रति व्यक्ति निवल राज्य घरेलू उत्पाद	100.00	131.10	144.96	152.21	162.53	168.68	177.13

द्रु— द्रुत अनुमान

अं— अनन्तिम अनुमान

प्राप्ति स्थान :- अर्थ तथा सांख्यिकीय विश्लेषण विभाग, हरियाणा।

राज्य आय

विभिन्न उद्योगों से उत्पन्न हरियाणा का सकल राज्य घरेलू उत्पाद (प्रचलित भावों के आधार पर)

संख्या 10.2 (करोड़ ₹)

उद्योग	2004-05	2008-09	2009-10	2010-11	2011-12	2012-13 (अं)	2013-14 (द्रु)
1	2	3	4	5	6	7	8
1. कृषि तथा पशु पालन	20971.46	40137.23	44445.67	51655.01	59074.42	64274.06	74006.08
2. वन उद्योग तथा लट्ठे बनाना	1039.50	2186.24	2687.58	3048.22	3179.57	3740.74	3648.77
3. मछली उद्योग	114.06	308.98	356.93	676.44	858.60	1003.32	950.22
4. खनन तथा उत्खनन	194.80	398.90	212.79	88.16	100.19	81.20	93.38
उप जोड़ : प्राथमिक	22319.82	43031.35	47702.97	55467.83	63212..78	69099.32	78698.44
5. विनिर्माण	20454.51	33480.17	42753.33	48786.75	52127.84	57218.45	60446.95
5.1 पंजीकृत	13929.61	23780.64	32044.44	36649.01	38959.57	42466.85	44847.66
5.2 गैर-पंजीकृत	6524.90	9699.53	10708.89	12137.74	13168.27	14751.60	15599.29
6. विद्युत, गैस तथा जल पूर्ति	1612.17	3180.87	3345.99	4058.33	2750.08	4819.03	6673.66
7. निर्माण कार्य	9256.79	16510.30	20401.35	21980.95	27252.49	31384.26	35820.28
उप जोड़ : गौण	31323.47	53171.34	66500.67	74826.03	82130.42	93421.74	102940.88
8. व्यापार, होटल तथा जलपान गृह	15492.23	33177.25	41673.82	52578.77	62434.70	70775.23	77707.51
9. परिवहन, भण्डारण तथा संचार	7753.29	15151.54	18850.47	21433.81	24895.07	29475.22	34262.84
9.1 रेलवे	1190.26	2239.99	2666.24	2257.24	2807.06	3489.95	4037.66
9.2 अन्य साधनों द्वारा परिवहन	5404.22	11151.99	14109.45	17174.06	19780.58	23301.91	26991.96
9.3 भण्डारण	75.92	147.08	123.14	161.46	199.85	255.09	356.63
9.4 संचार	1082.89	1612.48	1951.64	1841.05	2107.58	2428.26	2876.60
जोड़ : परिवहन, संचार तथा व्यापार	23245.52	48328.79	60524.29	74012..58	87329.77	100250.45	111970.35
10. बैंक व्यापार तथा बीमा	3033.07	5776.26	6627.09	8951.84	10952.93	12565.50	14057.14
11. स्थावर सम्पदा, आवास गृहों का स्वामित्व, विधायी तथा व्यवसायिक सेवाएं	8449.69	17344.05	21777.44	23764.30	28615.91	34271.67	44183.66
जोड़ : वित्त तथा स्थावर सम्पदा	11482.76	23120.31	28404.53	32716.14	39568.84	46837.17	58240.80
12. सार्वजनिक प्रशासन	2360.44	4506.17	5624.91	6503.32	6886.37	7908.81	9007.98
13. अन्य सेवायें	5063.11	10364.19	14842.88	17095.38	19560.15	23833.67	28058.17
जोड़ : सामुदायिक तथा निजी सेवाएं	7423.55	14870.36	20467.79	23598.70	26446.52	31742.48	37066.16
उप जोड़ तृतीयक	42151.83	86319.46	109396.61	130327.42	153345.13	178830.09	207277.30
कुल आय (साधन लागत पर सकल राज्य घरेलु उत्पाद)	95795.12	182522.15	223600.25	260621.28	298688.33	341351.16	388916.63

द्रु— द्रुत अनुमान

अं— अनन्तिम अनुमान

प्राप्ति स्थान :- अर्थ तथा सांख्यिकीय विश्लेषण विभाग, हरियाणा।

राज्य आय

विभिन्न उद्योगों से उत्पन्न हरियाणा का सकल राज्य घरेलू उत्पाद स्थिर (2004-05) भावों के आधार पर

संख्या 10.3 (करोड़ ₹)

उद्योग	2004-05	2008-09	2009-10	2010-11	2011-12	2012-13 (अं)	2013-14 (द्रु)
1	2	3	4	5	6	7	8
1. कृषि तथा पशु पालन	20971.46	25211.78	24771.16	26091.54	28199.50	27973.50	28848.31
2. वन उद्योग तथा लट्ठे बनाना	1039.50	1154.42	1178.61	1208.23	1234.49	1272.08	1316.06
3. मछली उद्योग	114.06	205.99	237.95	253.67	286.20	301.00	285.06
4. खनन तथा उत्खनन	194.80	328.19	165.51	68.42	77.69	62.89	72.24
उप जोड़ : प्राथमिक	22319.82	26900.38	26353.23	27621.86	29797.89	29609.47	30521.67
5. विनिर्माण	20454.51	26741.61	29576.73	31955.83	32792.66	34270.92	35032.20
5.1 पंजीकृत	13929.61	18624.28	20953.04	22770.49	23465.34	24386.68	24928.39
5.2 गैर-पंजीकृत	6524.90	8117.33	8623.69	9185.34	9327.33	9884.24	10103.80
6. विद्युत, गैस तथा जल पूर्ति	1612.17	2212.98	2683.19	2830.43	3083.53	3128.50	3375.81
7. निर्माण कार्य	9256.79	11918.26	13478.07	13621.14	14889.33	15633.45	16965.50
उप जोड़ : गौण	31323.47	40872.85	45737.99	48407.40	50765.53	53032.86	55373.51
8. व्यापार, होटल तथा जलपान गृह	15492.23	26181.65	31626.32	36340.34	39576.59	41741.19	43197.05
9. परिवहन, भण्डारण तथा संचार	7753.29	12277.89	13491.80	14155.12	15575.00	17021.61	18650.06
9.1 रेलवे	1190.26	1941.91	2062.61	1881.31	2281.41	2831.07	3247.90
9.2 अन्य साधनों द्वारा परिवहन	5404.22	8280.86	9117.60	10018.93	10778.71	11599.12	12530.17
9.3 भण्डारण	75.92	71.53	79.40	75.98	78.13	85.78	82.37
9.4 संचार	1082.89	1983.59	2232.19	2178.90	2436.75	2505.65	2789.62
जोड़ : परिवहन, संचार तथा व्यापार	23245.52	38459.54	45118.12	50495.46	55151.59	58762.81	61847.11
10. बैंक व्यापार तथा बीमा	3033.07	6145.55	7071.06	8868.98	10444.40	11233.77	11989.02
11. स्थावर सम्पदा, आवास गृहों का स्वामित्व, विधायी तथा व्यवसायिक सेवाएं	8449.69	12799.47	14511.12	14093.33	15818.48	17547.20	21636.22
जोड़ : वित्त तथा स्थावर सम्पदा	11482.76	18945.02	21582.18	22962.31	26262.88	28780.97	33625.24
12. सार्वजनिक प्रशासन	2360.44	3481.87	3858.83	4064.40	4027.08	4262.50	4671.05
13. अन्य सेवायें	5063.11	7818.28	9824.12	10218.77	10912.00	12194.21	13618.25
जोड़ : सामुदायिक तथा निजी सेवाएं	7423.55	11300.15	13682.95	14283.17	14939.08	16456.72	18289.31
उप जोड़ तृतीयक	42151.83	68704.71	80383.25	87740.94	96353.55	104000.50	113761.65
कुल आय (साधन लागत पर सकल राज्य घरेलु उत्पाद)	95795.12	136477.94	152474.47	163770.20	176916.97	186642.83	199656.83

द्रु— द्रुत अनुमान
अं— अनन्तिम अनुमान

प्राप्ति स्थान :- अर्थ तथा सांख्यिकीय विश्लेषण विभाग, हरियाणा।

राज्य आय

विभिन्न उद्योगों से उत्पन्न हरियाणा की निवल राज्य घरेलू उत्पाद (प्रचलित भावों के आधार पर)

संख्या 10.4 (करोड़ ₹)

उद्योग	2004-05	2008-09	2009-10	2010-11	2011-12	2012-13 (अं)	2013-14 (द्रु)
1	2	3	4	5	6	7	8
1. कृषि तथा पशु पालन	19844.88	38202.87	42129.13	48760.97	55906.50	60480.46	69639.72
2. वन उद्योग तथा लट्ठे बनाना	1025.94	2155.55	2650.36	3011.95	3141.72	3698.40	3603.89
3. मछली उद्योग	99.70	265.59	303.30	576.90	722.49	850.27	805.31
4. खनन तथा उत्खनन	161.20	318.12	162.07	70.66	80.42	61.60	70.88
उप जोड़ : प्राथमिक	21131.72	40942.13	45244.86	52420.48	59851.13	65090.73	74119.79
5. विनिर्माण	16282.05	25723.71	34722.95	39035.95	42131.73	46847.40	48478.45
5.1 पंजीकृत	11022.27	17977.10	26240.39	29319.79	31636.82	34900.16	35967.82
5.2 गैर-पंजीकृत	5259.78	7746.61	8482.56	9716.16	10494.91	11947.24	12510.63
6. विद्युत, गैस तथा जल पूर्ति	922.16	1688.20	1865.41	2257.79	1369.44	3248.78	3733.25
7. निर्माण कार्य	8837.06	15684.65	19321.09	20798.00	25802..47	29701.12	33885.98
उप जोड़ : गौण	26041.27	43096.56	55909.45	62091.74	69303.65	79797.30	86097.68
8. व्यापार, होटल तथा जलपान गृह	15152.40	32433.00	40813.56	51472.95	61175.60	68913.28	75687.11
9. परिवहन, भण्डारण तथा संचार	6749.01	13389.46	16801.55	19314.19	21871.07	26159.59	30066.19
9.1 रेलवे	828.10	1528.42	1868.87	1514.79	1781.05	2212.63	2559.88
9.2 अन्य साधनों द्वारा परिवहन	4942.52	10406.57	13258.93	16193.98	18337.84	21915.45	25048.54
9.3 भण्डारण	72.71	142.03	115.82	153.96	188.17	242.53	337.72
9.4 संचार	905.68	1312.44	1557.93	1451.46	1564.01	1788.98	2120.05
जोड़ : परिवहन, संचार तथा व्यापार	21901.41	45822.46	57615.11	70787.14	83046.67	95072.87	105753.30
10. बैंक व्यापार तथा बीमा	2979.88	5684.68	6522.99	8822.42	10804.00	12389.58	13860.34
11. स्थावर सम्पदा, आवास गृहों का स्वामित्व, विधायी तथा व्यवसायिक सेवाएं	7408.88	15396.82	19507.14	21071.02	25585.74	30763.42	39411.82
जोड़ : वित्त तथा स्थावर सम्पदा	10388.76	21081.50	26030.13	29893.44	36389.74	43153.00	53272.16
12. सार्वजनिक प्रशासन	1904.43	3775.94	4739.18	5462.69	5781.46	6625.33	7563.38
13. अन्य सेवायें	4854.69	9917.71	14316.19	16507.80	18721.55	23014.11	26907.79
जोड़ : सामुदायिक तथा निजी सेवाएं	6759.12	13693.65	19055.37	21970.49	24503.01	29639.44	34471.17
उप जोड़ तृतीयक	39049.29	80597.61	102700.61	122651.07	143939.42	167865.31	193496.63
कुल आय (साधन लागत पर सकल राज्य घरेलु उत्पाद)	86222.28	164636.30	203854.92	237163.29	273094.20	312753.35	353714.10

द्रु— द्रुत अनुमान
अं— अनन्तिम अनुमान

प्राप्ति स्थान :- अर्थ तथा सांख्यिकीय विश्लेषण विभाग, हरियाणा।

राज्य आय

विभिन्न उद्योगों से उत्पन्न हरियाणा की निवल राज्य घरेलू उत्पाद स्थिर (2004-2005) भावों के आधारपर

संख्या 10.5 (करोड़ ₹)

उद्योग	2004-05	2008-09	2009-10	2010-11	2011-12	2012-13 (अं)	2013-14 (द्रु)
1	2	3	4	5	6	7	8
1. कृषि तथा पशु पालन	19844.88	23677.64	23111.90	24189.00	26243.65	25807.01	26730.84
2. वन उद्योग तथा लट्ठे बनाना	1025.94	1130.59	1152.84	1185.36	1212.40	1249.50	1293.55
3. मछली उद्योग	99.70	169.89	194.99	177.57	190.21	199.41	189.14
4. खनन तथा उत्खनन	161.20	260.88	125.28	55.37	63.79	49.83	57.22
उप जोड़ : प्राथमिक	21131.72	25239.00	24585.01	25607.30	27710.06	27305.75	28270.75
5. विनिर्माण	16282.05	20068.16	22889.12	24125.86	25086.41	26568.33	26813.71
5.1 पंजीकृत	11022.27	13604.76	16091.22	16841.51	17768.07	18721.20	18771.08
5.2 गैर-पंजीकृत	5259.78	6463.40	6797.90	7284.35	7318.35	7847.13	8042.63
6. विद्युत, गैस तथा जल पूर्ति	922.16	964.96	1522.56	1484.71	2103.24	2063.83	1889.11
7. निर्माण कार्य	8837.06	11203.99	12581.09	12676.57	13777.59	14393.86	15659.15
उप जोड़ : गौण	26041.27	32237.11	36992.77	38287.14	40967.25	43026.01	44361.97
8. व्यापार, होटल तथा जलपान गृह	15152.40	25587.03	30960.45	35531.45	38712.47	40540.28	41944.33
9. परिवहन, भण्डारण तथा संचार	6749.01	10806.56	11804.77	12490.38	13294.18	14597.67	16010.97
9.1 रेलवे	828.10	1377.36	1410.13	1310.09	1539.12	1910.97	2192.33
9.2 अन्य साधनों द्वारा परिवहन	4942.52	7631.11	8400.98	9219.54	9643.43	10550.88	11452.58
9.3 भण्डारण	72.71	67.58	74.03	70.87	70.68	78.25	75.78
9.4 संचार	905.68	1730.51	1919.63	1889.88	2040.95	2057.57	2290.28
जोड़ : परिवहन, संचार तथा व्यापार	21901.41	36393.59	42765.22	48021.83	52006.65	55137.95	57955.30
10. बैंक व्यापार तथा बीमा	2979.88	6066.90	6984.89	8766.22	10330.72	11110.20	11857.14
11. स्थावर सम्पदा, आवास गृहों का स्वामित्व, विधायी तथा व्यवसायिक सेवाएं	7408.88	11320.64	12859.57	12267.45	13907.31	15483.25	19083.14
जोड़ : वित्त तथा स्थावर सम्पदा	10388.76	17387.54	19844.46	21033.67	24238.03	26593.45	30940.28
12. सार्वजनिक प्रशासन	1904.43	2884.82	3189.65	3333.75	3297.47	3477.13	3800.69
13. अन्य सेवायें	4854.69	7446.33	9402.88	9769.78	10303.53	11628.52	12978.20
जोड़ : सामुदायिक तथा निजी सेवाएं	6759.12	10331.15	12592.53	13103.53	13601.00	15105.66	16778.89
उप जोड़ तृतीयक	39049.29	64112.28	75202.21	82159.03	89845.68	96837.06	105674.47
कुल आय (साधन लागत पर सकल राज्य घरेलु उत्पाद)	86222.28	121588.39	136779.99	146053.47	158522.99	167168.82	178307.19

द्रु— द्रुत अनुमान

अं— अनन्तिम अनुमान

प्राप्ति स्थान :- अर्थ तथा सांख्यिकीय विश्लेषण विभाग, हरियाणा।

राज्य आय

साधन लागत पर विभिन्न स्त्रोतों से उत्पन्न हरियाणा राज्य में निवल राज्य घरेलू उत्पाद के सूचकांक (2004-05=100)

संख्या 10.6

उद्योग	वर्ष						
	2004-05	2008-09	2009-10	2010-11	2011-12	2012-13 (अं)	2013-14 (द्रु)
1	2	3	4	5	6	7	8
निबल राज्य घरेलू उत्पाद (सूचकांक) –							
(i) प्रचलित भावों पर	100.0	190.9	236.4	275.1	316.7	362.7	410.2
(ii) 2004-05 भावों पर	100.0	141.0	158.6	169.4	183.9	193.9	206.8
(A) प्राथमिक क्षेत्र							
(i) प्रचलित भावों पर	100.0	193.7	214.1	248.1	283.2	308.0	350.8
(ii) 2004-05 भावों पर	100.0	119.4	116.3	121.2	131.1	129.2	133.8
(B) गौण क्षेत्र							
(i) प्रचलित भावों पर	100.0	165.5	214.7	238.4	266.1	306.4	330.6
(ii) 2004-05 भावों पर	100.0	123.8	142.1	147.0	157.3	165.2	170.4
(C) परिवहन, संचार तथा व्यापार							
(i) प्रचलित भावों पर	100.0	209.2	263.1	323.2	379.2	434.1	482.9
(ii) 2004-05 भावों पर	100.0	166.2	195.3	219.3	237.5	251.8	264.6
(D) वित्त तथा स्थावर सम्पदा							
(i) प्रचलित भावों पर	100.0	202.9	250.6	287.7	350.3	415.4	512.8
(ii) 2004-05 भावों पर	100.0	167.4	191.0	202.5	233.3	256.0	297.8
(E) सामुदायिक तथा निजी सेवाएं							
(i) प्रचलित भावों पर	100.0	202.6	281.9	325.0	362.5	438.5	510.0
(ii) 2004-05 भावों पर	100.0	152.8	186.3	193.9	201.2	223.5	248.2
प्रति व्यक्ति निवल राज्य घरेलू उत्पाद							
(i) प्रचलित भावों पर	100.0	177.5	216.0	247.2	280.0	315.6	351.4
(ii) 2004-05 भावों पर	100.0	131.1	145.0	152.2	162.5	168.7	177.1

द्रु— द्रुत अनुमान

अं— अनन्तिम अनुमान

प्राप्ति स्थान :- अर्थ तथा सांख्यिकीय विश्लेषण विभाग, हरियाणा।

राज्य आय

सकल राज्य घरेलू उत्पाद मे गत वर्ष की तुलना में प्रतिशत परिवर्तन

(2004-05 के भावों के आधार पर)

संख्या 10.7

क्षेत्र	वर्ष					
	2008-09	2009-10	2010-11	2011-12	2012-13 (अं)	2013-14 (द्रु)
	2	3	4	5	6	7
हरियाणा राज्य						
i. प्राथमिक	7.0	(-)2.0	4.8	7.9	-0.6	3.1
ii. गौण	3.6	11.9	5.8	4.9	4.5	4.4
iii. परिवहन, संचार तथा व्यापार	10.5	17.3	11.9	9.2	6.5	5.2
iv. वित्त तथा स्थावर सम्पदा	8.8	13.9	6.4	14.4	9.6	16.8
v. सामुदायिक तथा निजी सेवाएं	20.9	21.1	4.4	4.6	10.2	11.1
vi. कुल सकल राज्य घरेलू उत्पाद	8.2	11.7	7.4	8.0	5.5	7.0
भारत						
i. प्राथमिक	0.4	1.5	8.3	4.4	1.0	4.0
ii. गौण	4.7	9.5	7.6	8.5	1.2	0.5
iii. परिवहन, संचार तथा व्यापार	7.5	10.4	12.2	4.3	5.1	3.0
iv. वित्त तथा स्थावर सम्पदा	12.0	9.7	10.0	11.3	10.9	12.9
v. सामुदायिक तथा निजी सेवाएं	12.5	11.7	4.2	4.9	5.3	5.6
कुल सकल घरेलू उत्पाद	6.7	8.6	8.9	6.7	4.5	4.7

प्राप्ति स्थान :- अर्थ तथा सांख्यिकीय विश्लेषण विभाग, हरियाणा तथा केन्द्रीय सांख्यिकीय संगठन।

द्रु— द्रुत अनुमान

अं— अनन्तिम अनुमान

- अखिल भारत के सकल घरेलू उत्पाद के द्रुत व अग्रिम अनुमान क्रमशः वर्ष 2012-13 व 2013-14 से सम्बन्धित है।

विभिन्न राज्यों की प्रति व्यक्ति आय

राज्य आय

विभिन्न राज्यों तथा भारत संघ की प्रति व्यक्ति आय
(प्रचलित भावों पर)

संख्या 10.8 (₹ में)

राज्य	2004-05	2008-09	2009-10
1	2	3	4
आंध्र प्रदेश	25321	46345	51114
अरुणाचल प्रदेश	26721	39726	51068
असम	16782	24099	28383
बिहार	7914	13728	15457
छत्तीसगढ़	18559	34360	34366
गोवा	76968	135966	149164
गुजरात	32021	55068	64097
हरियाणा'	37972	67405	82037
हिमाचल प्रदेश	33348	49903	58402
जम्मू तथा कश्मीर	21734	30212	33650
झारखंड	18510	25046	28223
कर्नाटक	26882	48084	51364
केरल	31871	53046	60226
मध्य प्रदेश	15442	25278	28651
महाराष्ट्र	36077	62234	69765
मणिपुर	18640	24764	27093
मेघालय	24086	40583	43142
मिजोरम	24662	38582	42715
नागालैंड	30441	46207	50263
उड़ीसा	17650	31416	33029
पंजाब	33103	55315	61805
राजस्थान	18565	31279	35254
सिक्किम	26690	46983	90749
तमिलनाडू	30062	54137	64338
त्रिपुरा	24394	35587	39815
उत्तर प्रदेश	12950	20422	23671
उत्तराखंड	24726	50657	62757
पश्चिम बंगाल	22649	35487	41039
भारत	**24143**	**40775**	**46249**

राज्य आय

विभिन्न राज्यों तथा भारत संघ की प्रति व्यक्ति आय
(प्रचलित भावों पर)

संख्या 10.8 (समाप्त) (₹ में)

राज्य	2010-11	2011-12 (अं)	20120-13 (द्रु)	2013-14 (अ)
1	5	6	7	8
आंध्र प्रदेश	62148	69742	78958	88876
अरुणाचल प्रदेश	60935	68667	76218	84869
असम	33087	36415	40475	46354
बिहार*	19111	22582	27202	31229
छत्तीसगढ़	41165	48366	52983	58297
गोवा	168024	211570	200514	NA
गुजरात	77485	87175	96976	NA
हरियाणा*	93852	106320	119833	133427
हिमाचल प्रदेश	68297	75185	83899	92300
जम्मू तथा कश्मीर	40089	46734	52250	58593
झारखंड	34721	36554	40238	46131
कर्नाटक*	62251	68053	76578	84709
केरल	67652	78387	88527	NA
मध्य प्रदेश	32453	37979	44989	54030
महाराष्ट्र	84858	93748	103991	114392
मणिपुर	28931	34518	36937	NA
मेघालय	49261	50316	52090	58522
मिजोरम	50956	53624	63413	NA
नागालैंड	55582	63781	70274	77529
उड़ीसा	39537	41876	49241	54241
पंजाब	69582	76895	84526	92638
राजस्थान	44644	52735	59097	65098
सिक्किम	108972	130127	151395	176491
तमिलनाडू	78473	89050	98628	112664
त्रिपुरा	46050	54077	60963	NA
उत्तर प्रदेश	26698	30071	33616	37630
उत्तराखंड	73819	85372	92191	103349
पश्चिम बंगाल	47245	53383	61352	69413
भारत	**54021**	**61855**	**67839**	**74380**

प्राप्ति स्थान :- राज्य सांख्यिकीय ब्यूरो तथा केन्द्रीय सांख्यिकीय संगठन ।

अं— अनन्तिम अनुमान . .— अनुपलब्ध द्रु— द्रुत अनुमान

अ— अग्रिम अनुमान

राज्य आय

विभिन्न राज्यों तथा भारत संघ की प्रति व्यक्ति आय

(स्थिर भावों पर)

संख्या 10.9 (₹ में)

राज्य	2004-05	2008-09	2009-10
1	2	3	4
आंध्र प्रदेश	25321	35272	36303
अरुणाचल प्रदेश	26721	32028	33825
असम	16782	18922	20406
बिहार	7914	10297	10635
छत्तीसगढ़	18559	23926	24189
गोवा	76968	90409	95320
गुजरात	32021	43685	49168
हरियाणा	37972	49780	55044
हिमाचल प्रदेश	33348	41666	43492
जम्मू तथा कश्मीर	21734	25641	26518
झारखंड	18510	19867	21534
कर्नाटक	26882	37687	37294
केरल	31871	42433	45921
मध्य प्रदेश	15442	19462	20959
महाराष्ट्र	36077	50183	54246
मणिपुर	18640	21131	22197
मेघालय	24086	30963	32569
मिजोरम	24662	31921	34699
नागालैंड	30441	39041	40590
उड़ीसा	17650	22963	22846
पंजाब	33103	41003	42831
राजस्थान	18565	23356	24304
सिक्किम	26690	35394	60774
तमिलनाडू	30062	43193	47394
त्रिपुरा	24394	31711	34544
उत्तर प्रदेश	12950	15713	16390
उत्तराखंड	24726	38621	44557
पश्चिम बंगाल	22649	27914	29799
भारत	**24143**	**31754**	**33901**

राज्य आय

विभिन्न राज्यों तथा भारत संघ की प्रति व्यक्ति आय

(स्थिर भावों पर)

संख्या 10.9 (समाप्त) (₹ में)

राज्य	2010-11	2011-12 (अं)	2012-13 (द्रु)	2013-14 (अ)
1	5	6	7	8
आंध्र प्रदेश	40054	42589	44526	46788
अरुणाचल प्रदेश	34470	35231	35845	37767
असम	21611	22420	23448	24533
बिहार	12090	13149	14362	15650
छत्तीसगढ़	25991	27163	27421	28113
गोवा	110306	129397	132121	NA
गुजरात	53813	57447	61220	NA
हरियाणा	57797	61716	64052	67260
हिमाचल प्रदेश	46682	49203	51730	54494
जम्मू तथा कश्मीर	27666	28833	29754	31054
झारखंड	24330	25265	27010	28882
कर्नाटक	40699	41492	42976	45024
केरल	48504	52095	56115	NA
मध्य प्रदेश	21706	23447	25463	27917
महाराष्ट्र	59587	61468	64218	69584
मणिपुर	21147	22739	22395	NA
मेघालय	35363	34217	34004	37439
मिजोरम	40072	37921	39347	NA
नागालैंड	43992	46340	48111	49963
उड़ीसा	23968	24151	25415	25891
पंजाब	44769	46325	47834	49411
राजस्थान	27502	28429	29244	30120
सिक्किम	66136	73704	78427	83527
तमिलनाडू	53507	57093	58360	62361
त्रिपुरा	36718	39382	42315	NA
उत्तर प्रदेश	17388	17980	18595	19234
उत्तराखंड	48525	52607	54462	56822
पश्चिम बंगाल	31314	32164	33889	36527
भारत	**36202**	**38048**	**38856**	**39904**

प्राप्ति स्थान :- राज्य सांख्यिकीय ब्यूरो तथा केन्द्रीय सांख्यिकीय संगठन।

अं— अनन्तिम अनुमान . .— अनुपलब्ध द्रु— द्रुत अनुमान अ— अग्रिम अनुमान

* हरियाणा की प्रतिव्यक्ति आय वर्ष 2012-13 व 2013-14 क्रमशः अनन्तिम व द्रुत हैं।

खण्ड XI
हरियाणा में सकल पूंजी निर्माण

हरियाणा में सकल स्थाई पूंजी निर्माण भौतिक रुप में पुन: उत्पादन योग्य वस्तुओं के उत्पादकों की परिसम्पतियों, जिनकी उपभोग की अनुमानित अवधि एक वर्ष या उससे अधिक हो, में बढोत्तरी को दर्शाता है । इन अनुमानों का मुख्य उद्देश्य यह देखना है कि राज्य में सार्वजनिक व निजी क्षेत्रों में स्थाई परिसम्पत्तियों पर प्रति वर्ष कितना निवेश किया जा रहा है । यह अनुमान वर्ष के दौरान पूँजी निर्माण का अनुमान लगाने के लिये इसकी समूची आर्थिक गतिविधि को कृषि, वन उद्योग, मछली उद्योग, खनन तथा उत्खनन, पंजीकृत विनिर्माण, गैर पंजीकृत विनिर्माण, विद्युत गैस तथा जलापूर्ति, निर्माण कार्य, व्यापार, होटल तथा जलपान गृह, परिवहन, भण्डार तथा संचार, बैंक तथा बीमा, स्थावर सम्पदा तथा आवास गृह का स्वामित्व (आवासीय भवन) सार्वजनिक प्रशासन और अन्य सेवाओं जैसे 13 क्षेत्रों में वर्गीकृत किया गया है।

ये अनुमान इस समय उपलब्ध आंकड़ो पर आधारित है तथा तत्पश्चात् अतिरिक्त सूचना मिलने एवं कार्यविधि के परिवर्तन पर संशोधनीय है।

सारणी 11.1 तथा 11.2 उद्योग के उपयोग के अनुसार सकल स्थाई पूंजी निर्माण के अनुमान प्रचलित तथा स्थिर (2004-2005) भावों पर क्रमश: प्रदर्शित करती है।

सारणी 11.3 तथा 11.4 संस्था के प्रकारानुसार सकल स्थाई पूंजी निर्माण के अनुमान प्रचलित तथा स्थिर (2004-2005) भावों पर क्रमश: प्रदर्शित करती है।

सारणी 11.5 तथा 11.6 परिसम्पतियों के प्रकारनुसार सकल स्थाई पूँजी निर्माण के अनुमान प्रचलित तथा स्थिर (2004-2005) भावों पर क्रमश: प्रदर्शित करती है।

सकल स्थाई पूंजी निर्माण

उद्योग के उपयोग के अनुसार हरियाणा में सकल स्थाई पूँजी निर्माण के अनुमान (प्रचलित भावों पर)

संख्या 11.1 (करोड़ ₹)

उद्योग	2004-05	2005-06	2006-07
1	2	3	4
1. कृषि	1130.61	1300.66	1668.91
	7.8	7.8	8.2
2. वन उद्योग	171.60	67.84	67.76
	1.2	0.4	0.3
3. मछली उद्योग	3.91	7.74	5.22
	0.0	0.0	0.0
4. खनन तथा उत्खनन	47.85	49.44	51.12
	0.3	0.3	0.3
5. विनिर्माण	6528.50	7449.55	8898.80
	45.0	44.8	43.9
5.1 पंजीकृत	3663.94	4315.72	5309.51
5.2 गैर-पंजीकृत	2864.56	3133.83	3589.29
6. विद्युत, गैस#तथा#जल#पूर्ति	1166.90	1580.02	2456.83
	8.0	9.5	12.1
7. निर्माण#कार्य	355.14	374.30	400.08
	2.4	2.2	2.0
8. व्यापार, होटल#तथा#जलपान#गृह	86.21	92.95	96.62
	0.6	0.6	0.5
8.1 व्यापार	49.70	53.49	54.36
8.2 होटल तथा जलपान गृह	36.51	39.46	42.26
9. परिवहन, भण्डारण तथा संचार	873.61	1234.45	1407.09
	6.0	7.4	7.0
9.1 रेलवे	49.12	315.20	338.21
9.2 अन्य साधनों द्वारा परिवहन	299.88	277.94	409.04
9.3 भण्डारण	5.60	5.03	9.35
9.4 संचार	519.01	636.28	650.49
10. बैंक व्यापार तथा बीमा	189.23	160.06	171.40
	1.3	1.0	0.8
11. स्थावर सम्पदा, आवास गृहों का स्वामित्व तथा व्यवसायिक सेवाएं (केवल आवासीय भवन)	2435.16	2590.89	2933.13
	16.8	15.6	14.5
12. सार्वजनिक प्रशासन	1347.51	1514.65	1840.14
	9.3	9.1	9.1
13. अन्य सेवायें	183.38	208.31	267.22
	1.3	1.3	1.3
कुल	14519.61	16630.86	20264.32
	100.0	100.0	100.0

नोट— कोष्ठकों में दिये गये आंकड़े कुल का प्रतिशत हैं।

सकल स्थाई पूंजी निर्माण

उद्योग के उपयोग के अनुसार हरियाणा में सकल स्थाई पूँजी निर्माण के अनुमान (प्रचलित भावों पर)

संख्या 11.1 (समाप्त) (करोड़ ₹)

उद्योग	2010-11	2011-12(स)	2012-13(अं)
1	5	6	7
1. कृषि	**4429.28**	**6147.18**	**8357.20**
	10.4	12.8	15.7
2. वन उद्योग	**63.07**	**65.95**	**94.55**
	0.2	0.1	0.2
3. मछली उद्योग	**9.01**	**6.86**	**4.02**
	0.0	0.0	0.0
4. खनन तथा उत्खनन	**0.89**	**0.79**	**1.98**
	0.0	0.0	0.0
5. विनिर्माण	**15575.08**	**19769.09**	**22036.32**
	36.6	41.2	41.5
5.1 पंजीकृत	10316.69	13307.74	14532.05
5.2 गैर-पंजीकृत	5258.39	6461.35	7504.27
6. विद्युत, गैस तथा जल पूर्ति	**7028.52**	**5171.18**	**3791.93**
	16.5	10.8	7.1
7. निर्माण कार्य	943.99	1076.47	1461.15
	2.2	2.3	2.7
8. व्यापार, होटल तथा जलपान गृह	**408.11**	**444.51**	**538.13**
	1.0	0.9	1.0
8.1 व्यापार	350.57	379.11	459.09
8.2 होटल तथा जलपान गृह	57.54	65.4	79.04
9. परिवहन, भण्डारण तथा संचार	**3170.60**	**3004.60**	**3060.67**
	7.4	6.3	5.8
9.1 रेलवे	623.11	257.25	419.41
9.2 अन्य साधनों द्वारा परिवहन	526.96	548.25	595.43
9.3 भण्डारण	141.92	38.64	547.2
9.4 संचार	1878.61	2160.46	1991.11
10. बैंक व्यापार तथा बीमा	**357.83**	**308.44**	**466.12**
	0.8	0.6	0.9
11. स्थावर सम्पदा, आवास गृहों का स्वामित्व तथा व्यवसायिक सेवाएं (केवल आवासीय भवन)	**4905.10**	**5674.62**	**6493.82**
	11.5	11.8	12.2
12. सार्वजनिक प्रशासन	**5163.31**	**5537.07**	**6108.83**
	12.1	11.6	11.5
13. अन्य सेवायें	**560.80**	**741.49**	**743.01**
	1.3	1.6	1.4
कुल	**42615.59**	**47948.25**	**53157.73**
	(100.00)	**(100.00)**	**(100.00)**

प्राप्ति स्थान :- अर्थ तथा सांख्यिकीय विश्लेषण विभाग, हरियाणा।

अ— अनन्तिम सं— संशोधित

सकल स्थाई पूंजी निर्माण

उद्योग के उपयोग के अनुसार हरियाणा में सकल स्थाई पूँजी निर्माण के अनुमान स्थिर (2004-2005) भावों पर

संख्या 11.2 (करोड़ ₹)

उद्योग	2004-05	2005-06	2006-07
1	2	3	4
1. कृषि	1130.61	1242.93	1527.54
	7.8	7.7	8.3
2. वन उद्योग	171.60	65.94	62.12
	1.2	0.4	0.3
3. मछली उद्योग	3.91	7.52	4.79
	0.0	0.0	0.0
4. खनन तथा उत्खनन	47.85	48.32	46.44
	0.3	0.3	0.3
5. विनिर्माण	6528.50	7225.33	8067.16
	45.0	44.8	43.8
5.1 पंजीकृत	3663.94	4174.77	4818.54
5.2 गैर-पंजीकृत	2864.56	3050.56	3248.62
6. विद्युत, गैस तथा जल पूर्ति	1166.90	1531.53	2250.64
	8.0	9.5	12.2
7. निर्माण कार्य	355.14	366.01	367.01
	2.4	2.3	2.1
8. व्यापार, होटल तथा जलपान गृह	86.21	90.63	89.05
	0.6	0.6	0.5
8.1 व्यापार	49.70	52.09	50.95
8.2 होटल तथा जलपान गृह	36.51	38.54	38.10
9. परिवहन, भण्डारण तथा संचार	873.61	1197.48	1294.67
	6.0	7.4	7.0
9.1 रेलवे	49.12	306.11	305.77
9.2 अन्य साधनों द्वारा परिवहन	299.88	270.63	387.93
9.3 भण्डारण	5.60	4.90	7.97
9.4 संचार	519.01	615.84	593.00
10. बैंक व्यापार तथा बीमा	189.23	155.49	155.94
	1.3	1.0	0.8
11. स्थावर सम्पदा, आवास गृहों का स्वामित्व तथा व्यवसायिक सेवाएं (केवल आवासीय भवन)	2435.16	2523.81	2644.92
	16.8	15.6	14.3
12. सार्वजनिक प्रशासन	1347.51	1470.69	1686.23
	9.3	9.1	9.1
13. अन्य सेवायें	183.38	202.76	242.58
	1.3	1.3	1.3
कुल	14519.61	16128.44	18439.09
	100.0	100.0	100.0

नोट— कोष्ठकों में दिये गये आंकड़े कुल का प्रतिशत हैं।

सकल स्थाई पूंजी निर्माण

उद्योग के उपयोग के अनुसार हरियाणा में सकल स्थाई पूँजी निर्माण के अनुमान स्थिर (2004-05) भावों पर

संख्या 11.2 (समाप्त) (करोड़ ₹)

उद्योग	2010-11	2011-12 (स)	2012-13 (अं)
1	5	6	7
1. कृषि	2487.51	2916.26	3364.31
	8.3	9.4	10.5
2. वन उद्योग	39.40	37.19	49.36
	0.1	0.1	0.2
3. मछली उद्योग	5.68	3.95	2.18
	0.0	0.0	0.0
4. खनन तथा उत्खनन	0.65	0.51	1.51
	0.0	0.0	0.0
5. विनिर्माण	11916.71	14258.41	15346.10
	39.6	46.1	47.9
5.1 पंजीकृत	8296.15	10214.32	11000.91
5.2 गैर-पंजीकृत	3620.56	4044.09	4345.19
6. विद्युत, गैस तथा जल पूर्ति	5264.16	3677.15	2866.51
	17.5	11.9	8.9
7. निर्माण कार्य	585.20	616.54	773.69
	2.0	2.0	2.4
8. व्यापार, होटल तथा जलपान गृह	284.27	286.61	331.02
	0.9	0.9	1.0
8.1 व्यापार	246.94	248.31	289.94
8.2 होटल तथा जलपान गृह	37.33	38.30	41.08
9. परिवहन, भण्डारण तथा संचार	2382.83	2166.59	2100.61
	7.9	7.0	6.6
9.1 रेलवे	445.65	170.58	260.89
9.2 अन्य साधनों द्वारा परिवहन	432.44	425.98	440.19
9.3 भण्डारण	93.87	22.01	29.22
9.4 संचार	1410.87	1548.02	1370.31
10. बैंक व्यापार तथा बीमा	270.37	224.15	319.46
	0.9	0.7	1.0
11. स्थावर सम्पदा, आवास गृहों का स्वामित्व तथा व्यवसायिक सेवाएं (केवल आवासीय भवन)	3058.06	3179.09	3271.48
	10.2	10.3	10.2
12. सार्वजनिक प्रशासन	3431.45	3156.95	3207.78
	11.4	10.2	10.0
13. अन्य सेवायें	363.92	434.90	407.23
	1.2	1.4	1.3
कुल	30090.21	30958.30	32041.24
	(100.00)	(100.00)	(100.00)

प्राप्ति स्थान :- अर्थ तथा सांख्यिकीय विश्लेषण विभाग, हरियाणा।

अं— अनन्तिम सं— संशोधित।

सकल स्थाई पूँजी निर्माण

संस्था के प्रकारानुसार हरियाणा में सकल स्थाई पूँजी निर्माण के अनुमान (प्रचलित भावों पर)

संख्या 11.3 (करोड़ ₹)

उद्योग	2004-05	2005-06	2006-07
1	2	3	4
I. सार्वजनिक प्रशासन	**1996.71**	**2168.99**	**2575.50**
(क) केन्द्रीय सरकार	366.62	290.40	326.80
(ख) राज्य सरकार	889.55	1152.46	1422.37
(ग) स्थानीय निकाय	740.54	726.13	826.33
II. विभागीय उद्यम	**420.76**	**903.07**	**988.57**
(क) केन्द्रीय सरकार	49.12	315.20	338.21
(ख) राज्य सरकार	371.64	587.87	650.36
III. अविभागीय उद्यम	**1976.40**	**2313.00**	**4229.00**
(क) केन्द्रीय सरकार	**799.65**	**682.80**	**1705.22**
(i) गैर वित्तीय	680.18	597.86	1632.19
(ii) वित्तीय	119.47	84.94	73.03
(ख) राज्य सरकार	**1176.75**	**1630.20**	**2523.78**
(i) गैर वित्तीय	1176.00	1629.42	2522.93
(ii) वित्तीय	0.75	0.78	0.85
(अ) जोड़ सार्वजनिक क्षेत्र	**4393.87**	**5385.06**	**7793.07**
	30.3	**32.4**	**38.5**
(ब) जोड़ निजी क्षेत्र	**10125.74**	**11245.80**	**12471.25**
	69.7	**67.6**	**61.5**
(स) कुल जोड़ (अ + ब)	**14519.61**	**16630.86**	**20264.32**
	100.0	**100.0**	**100.0**

सकल स्थाई पूँजी निर्माण

संस्था के प्रकारानुसार हरियाणा में सकल स्थाई पूँजी निर्माण के अनुमान (प्रचलित भावों पर)

संख्या 11.3 (समाप्त) (करोड़ ₹)

उद्योग	2010-11	2011-12 (सं)	2012-13 (अं)
1	5	6	7
I. सार्वजनिक प्रशासन	**6583.67**	**7160.25**	**8026.00**
(क) केन्द्रीय सरकार	2072.01	2099.03	2177.01
(ख) राज्य सरकार	2902.02	3150.00	3586.10
(ग) स्थानीय निकाय	1609.64	1911.22	2262.89
II. विभागीय उद्यम	**1426.41**	**1219.20**	**1468.83**
(क) केन्द्रीय सरकार	623.11	257.25	419.41
(ख) राज्य सरकार	803.30	961.95	1049.42
III. अविभागीय उद्यम	**9401.47**	**8576.57**	**8726.90**
(क) केन्द्रीय सरकार	1897.05	3717.64	5874.67
(i) गैर वित्तीय	1697.37	3506.61	5595.13
(ii) वित्तीय	199.68	211.03	279.54
(ख) राज्य सरकार	7504.42	4858.30	2852.23
(i) गैर वित्तीय	7504.28	4858.93	2852.22
(ii) वित्तीय	0.14	0.00	0.01
(अ)जोड़ सार्वजनिक क्षेत्र	**17411.6**	**16956.02**	**18221.73**
	40.9	35.4	34.3
(ब) जोड़ निजी क्षेत्र	**25204.04**	**30992.23**	**34936.00**
	59.1	64.6	65.7
(स) कुल जोड़ (अ + ब)	**42615.59**	**47948.25**	**53157.73**
	100.0	100.0	100.0

प्राप्ति स्थान :- अर्थ तथा सांख्यिकीय विश्लेषण विभाग, हरियाणा।

नोट— कोष्ठकों में दिये गये आंकड़े कुल का प्रतिशत हैं।

अं— अनन्तिम सं— संशोधित।

सकल स्थाई पूँजी निर्माण

संस्था के प्रकारानुसार हरियाणा में सकल स्थाई पूँजी निर्माण के अनुमान स्थिर (2004-2005) भावों पर

संख्या 11.4 (करोड़ ₹)

संस्थाएं	2004-05	2005-06	2006-07
1	2	3	4
I. सार्वजनिक प्रशासन	**1996.71**	**2095.52**	**2359.24**
(क) केन्द्रीय सरकार	366.62	282.01	295.03
(ख) राज्य सरकार	889.55	1115.08	1309.9
(ग) स्थानीय निकाय	740.54	698.43	754.31
II. विभागीय उद्यम	**420.76**	**867.75**	**904.06**
(क) केन्द्रीय सरकार	49.12	306.11	305.77
(ख) राज्य सरकार	371.64	561.44	598.29
III. अविभागीय उद्यम	**1976.40**	**2240.94**	**3860.01**
(क) केन्द्रीय सरकार	**799.65**	**660.49**	**1548.81**
(i) गैर वित्तीय	680.18	578.27	1482.44
(ii) वित्तीय	119.47	82.22	66.37
(ख) राज्य सरकार	**1176.75**	**1580.45**	**2311.20**
(i) गैर वित्तीय	1176.00	1579.69	2310.42
(ii) वित्तीय	0.75	0.76	0.78
(अ)जोड़ सार्वजनिक क्षेत्र	**4393.87**	**5204.01**	**7123.31**
	30.3	**32.3**	**38.6**
(ब) जोड़ निजी क्षेत्र	**10125.74**	**10924.43**	**11315.8**
	69.7	**67.7**	**61.4**
(स) कुल जोड़ (अ + ब)	**14519.61**	**16128.44**	**18439.09**
	(100.0)	**(100.0)**	**(100.0)**

सकल स्थाई पूँजी निर्माण

संस्था के प्रकारानुसार हरियाणा में सकल स्थाई पूँजी निर्माण के अनुमान स्थिर (2004-2005) भावों पर

संख्या 11.4 (समाप्त) (करोड़ ₹)

संस्थाएं	2010-11	2011-12 (सं)	2012-13 (अं)
	5	6	7
I. सार्वजनिक प्रशासन	**4318.26**	**4091.90**	**4228.99**
(क) केन्द्रीय सरकार	1455.86	1197.72	1141.39
(ख) राज्य सरकार	1853.91	1803.55	1898.34
(ग) स्थानीय निकाय	1008.49	1090.63	1189.26
II. विभागीय उद्यम	**973.66**	**734.89**	**869.21**
(क) केन्द्रीय सरकार	445.65	170.58	260.89
(ख) राज्य सरकार	528.01	564.31	608.32
III. अविभागीय उद्यम	**7008.53**	**6188.67**	**6442.81**
(क) केन्द्रीय सरकार	1433.40	2784.31	4448.17
(i) गैर वित्तीय	1273.29	2622.34	4240.39
(ii) वित्तीय	160.11	161.97	207.78
(ख) राज्य सरकार	5575.13	3404.36	1994.64
(i) गैर वित्तीय	5575.04	3404.36	1994.63
(ii) वित्तीय	0.09	0.00	0.01
(क) जोड़ सार्वजनिक क्षेत्र	**12300.45**	**11015.46**	**11541.0**
	40.9	35.6	36.0
(ब) जोड़ निजी क्षेत्र	**17789.76**	**19942.84**	**20500.23**
	59.1	64.4	64.0
(स) कुल जोड़ (अ + ब)	**30090.21**	**30958.30**	**32041.24**
	(100.00)	**(100.00)**	**(100.0)**

प्राप्ति स्थान :- अर्थ तथा सांख्यिकीय विश्लेषण विभाग, हरियाणा।

नोट— कोष्ठकों में दिये गये आंकड़े कुल का प्रतिशत हैं।

अं— अनन्तिम सं— संशोधित।

सकल स्थाई पूँजी निर्माण

परिसम्पत्तियों के प्रकारानुसार हरियाणा में सकल स्थाई पूँजी निर्माण के अनुमान (प्रचलित भावों पर)

संख्या 11.5 (करोड़ ₹)

परिसम्पत्तियां	2004-05	2005-06	2006-07
1	2	3	4
1. भवन	5789.79	6877.29	7560.20
	39.9	41.4	37.3
2. सड़के व पुल	522.67	449.95	384.59
	3.6	2.7	1.9
3. अन्य निर्माण	2251.65	1693.18	4452.56
	15.5	10.2	22.0
4. संयंत्र व मशीनरी	5383.15	7136.46	7231.63
	37.1	42.9	35.7
5. परिवहन उपकरण	572.35	473.98	635.34
	3.9	2.8	3.1
कुल सकल स्थाई	14519.61	16630.86	20264.32
पूँजी निर्माण	(100.0)	(100.0)	(100.0)

सकल स्थाई पूँजी निर्माण

परिसम्पत्तियों के प्रकारानुसार हरियाणा में सकल स्थाई पूँजी निर्माण के अनुमान (प्रचलित भावों पर)

संख्या 11.5 (समाप्त) (करोड़ ₹)

परिसम्पत्तियां	2010-11	2011-12 (सं)	2012-13 (अं)
	5	6	7
1. भवन	14231.73	18171.82	21068.53
	33.4	37.9	39.6
2. सड़के व पुल	1487.89	2461.95	2475.47
	3.5	5.1	4.7
3. अन्य निर्माण	5923.71	5905.25	5443.26
	13.9	12.3	10.2
4. संयंत्र व मशीनरी	20064.34	20519.25	23121.75
	47.1	42.8	43.5
5. परिवहन उपकरण	907.92	889.98	1048.72
	2.1	1.9	2.0
कुल सकल स्थाई	42615.59	47948.25	53157.73
पूँजी निर्माण	(100.00)	(100.00)	(100.00)

प्राप्ति स्थान :- अर्थ तथा सांख्यिकीय विश्लेषण विभाग, हरियाणा।

नोट— कोष्ठकों में दिये गये आंकड़े कुल का प्रतिशत हैं।

अं— अनन्तिम सं— संशोधित।

सकल स्थाई पूँजी निर्माण

परिसम्पत्तियों के प्रकारानुसार हरियाणा में सकल स्थाई पूँजी निर्माण के अनुमान स्थिर (2004-2005) भावों पर

संख्या 11.6 (करोड़ ₹)

परिसम्पत्तियां	2004-05	2005-06	2006-07	2010-11	2011-12 (सं)	2012-13 (अं)
1	2	3	4	5	6	7
1. भवन	5789.79	6705.04	6819.89	8653.67	9619.37	9651.28
	39.9	41.5	37.0	28.7	31.1	30.1
2. सड़के व पुल	522.67	433.06	364.21	932.26	1392.50	1274.70
	3.6	2.7	2.0	3.1	4.5	4.0
3. अन्य निर्माण	2251.65	1639.75	4070.39	3663.38	3269.81	2791.43
	15.5	10.2	22.0	12.2	10.5	8.7
4. संयंत्र व मशीनरी	5383.15	6888.89	6579.51	16087.50	15962.34	17515.86
	37.1	42.7	35.7	53.5	51.6	54.7
5. परिवहन उपकरण	572.35	461.70	605.09	753.40	714.28	807.97
	3.9	2.9	3.3	2.5	2.3	2.5
कुल सकल स्थाई	14519.61	16128.44	18439.09	30090.21	30958.30	32041.24
पूँजी निर्माण	(100.0)	(100.0)	(100.0)	(100.0)	(100.0)	(100.0)

प्राप्ति स्थान :- अर्थ तथा सांख्यिकीय विश्लेषण विभाग, हरियाणा।

नोट :— कोष्ठकों में दिये गये आंकड़े कुल का प्रतिशत हैं।

अं—अनन्तिम सं—संशोधित।

खण्ड XII
कृषि

समूचे राज्य के लिये गये क्षेत्र का वर्गीकरण, प्रमुख फसलों का क्षेत्र, उत्पादन तथा प्रति हैक्टेयर उपज के सम्बन्ध में 1966-67 से 2012-13 तक के कुछ वर्षों के लिये तथा जिलावार 2012-13 के लिए कृषि सम्बन्धी आंकड़े इस भाग में दिए गए है । भू-राजस्व निर्धारण, अधिक उपजाऊ बीजों की किस्मों के अधीन क्षेत्रफल तथा सब्जियों के अधीन क्षेत्र, उर्वरकों का उपयोग, कृषि यन्त्र तथा उपकरण तथा चकबन्दी आंकड़े भी दिये गये हैं । जानकारी का आधार उपायुक्त, निदेशक, भू-अभिलेख तथा निदेशक, कृषि विभाग हरियाणा हैं तथा ये आंकड़े कृषि वर्ष (1 जुलाई से 30 जून तक) से सम्बन्धित हैं ।

गांव पत्रों के अनुसार क्षेत्र – यह जिलों में राजस्व के प्रयोजन के लिए गांव स्तर पर कर्मचारी द्वारा तैयार की गई क्षेत्र की विवरणियों पर आधारित है ।

वनों के अधीन क्षेत्र – इस में राज्य के सरकारी तथा गैर-सरकारी वनों के सम्बन्ध में किसी वैध अधिनियम के अधीन वन के रुप में श्रेणीवद्ध या बन्दोबस्त की गई भूमियों पर वास्तविक वन-क्षेत्र शामिल हैं । सड़कों, रेलवे लाईनों और नहरों के साथ लगते हुए वन क्षेत्र को भी शामिल किया गया है। इस भाग में वनों के अधीन दिखाया गया क्षेत्र खण्ड xv में वन विभाग द्वारा दिए गए क्षेत्र से भिन्न है क्योंकि कुछ क्षेत्र जिन पर वन नहीं हैं वन विभाग द्वारा सम्मिलित कर लिया जाता है परन्तु उपायुक्त द्वारा नहीं ।

कृषि के लिए अनुपलब्ध भूमि – इस में पहाड़, मरुस्थल इत्यादि जैसे पूर्ण रुप से बंजर और कृषि अयोग्य भूमि शामिल है जिसे अत्यधिक खर्च के बिना खेती बाड़ी के योग्य नहीं बनाया जा सकता अथवा भवनों, सड़को, रेलों तथा पानी के अन्तर्गत तथा अन्य कृषि-स्तर प्रयोजन के लिए प्रयुक्त होने वाली भूमि भी सम्मिलित है ।

परती भूमि को छोडकर अन्य कृषि रहित भूमि – इस का अर्थ ऐसी भूमि है जो कृषि के लिये उपलब्ध है, चाहे उन पर कृषि की जाती हो या जिन्हें किसी न किसी कारण से बाद में छोड़ दिया गया हो और इस में कृषि योग्य निर्जन भूमि, स्थायी चरागाह और चरने के लिए अन्य भूमि और विविध वृक्ष फसलों के अधीन भूमि और उपवन शमिल हैं ।

परती भूमि- इसका अर्थ है कृषि योग्य भूमि जो छोडे जाने पर लम्बी अवधि के लिए काश्त न किए जाने पर पुरानी परती कहलाती है और चालू वर्ष के दौरान कृषि रहित रखे जाने पर चालू परती कहलाती है ।

बोया गया निवल क्षेत्र – यह फसलों के अधीन बोया गया निवल क्षेत्र है। वर्ष के दौरान एक बार से अधिक बोए गए क्षेत्र केवल एक बार गिने जाते हैं ।

फसल वाला कुल क्षेत्र – एक वर्ष के दौरान फसलों के अधीन कुल क्षेत्र शामिल है। वर्ष के दौरान उसी भूमि पर विभिन्न फसल उगाने की स्थिति में वही क्षेत्र एक बार से अधिक बार गिना जाता है ।

सारणी 12.1 में प्रयोग लाई गई भूमि के अनुसार हरियाणा के क्षेत्र का वर्गीकरण दिया गया है ।

सारणी 12.2 में कुल क्षेत्र तथा इस के वर्गीकरण के सम्बन्ध में विभिन्न राज्यों की तुलनात्मक स्थिति दिखाई गई है ।

सारणी 12.3 में हरियाणा सक्रिय जोतों की आकार-वार संख्या तथा क्षेत्र दिया गया है।

सारणी 12.4 में हरियाणा में सक्रिय जोतों की संख्या तथा स्वामित्व तथा आकार वार दिया गया है।

सारणी 12.5 में भारत में सक्रिय जोतों की संख्या दी गई है।

सारणी 12.6 में हरियाणा में अनाज का क्षेत्र तथा उत्पादन के आंकड़े दिए गए है।

सारणी 12.7 में हरियाणा राज्य में प्रमुख फसलों के अधीन क्षेत्र, उत्पादन तथा प्रति हैक्टेयर उपज के सम्बन्ध में आंकड़े दिये गये हैं। उत्पादन तथा उपज के आंकड़े फसल कटाई प्रयोगों पर आधारित हैं।

सारणी 12.8 में हरियाणा राज्य में अनाज के अधिक उपजाऊ बीजों की किस्मों के अधीन क्षेत्र दर्शाया गया है।

सारणी 12.9 में जिलावार फलों तथा सब्जियों के अधीन क्षेत्र दिया गया है।

सारणी 12.10 में प्रमुख फसलों के क्षेत्र तथा उपज का जिलावार प्रतिशत वितरण का पता चलता है।

सारणी 12.11 में हरियाणा में कृषि से सम्बन्धित विभिन्न सूचकांक दिये गये है।

सारणी 12.12 में हरियाणा में फसल अधीन क्षेत्र के सूचकांक दिये गये है।

सारणी 12.13 में हरियाणा में कृषि उपज के सूचकांक दिये गये है।

सारणी 12.14 तथा 12.15 में प्रमुख फसलों के अधीन क्षेत्र और उत्पादन के सम्बन्ध में विभिन्न राज्यों की तुलनात्मक स्थिति दिखाई गई है।

सारणी 12.16 में भारत में मुख्य फसलों की औसत उपज दिखाई गई है।

सारणी 12.17 में हरियाणा में उर्वरक (पोषक) उपभोग का पता चलता है।

सारणी 12.18 से कीट मारक दवा की खपत का पता चलता है।

सारणी 12.19 में जिलावार कीट मारक दवा की खपत (तकनीक वर्ग) दी गई है।

सारणी 12.20 पशुधन गणना 2007 के अनुसार हरियाणा में कृषि यन्त्रों तथा उपकरणों की संख्या बताती है।

सारणी 12.21 में हरियाणा में ट्रैक्टर सम्बन्धी प्रगति दिखाई गई है।

सारणी 12.22 तथा 12.23 में जिलावार पुनर्विभाजित गांवों की संख्या और पुनर्विभाजित क्षेत्र दिखाया गया है।

कृषि

हरियाणा में क्षेत्र का वर्गीकरण

संख्या 12.1 (हजार हैक्टेयर में)

वर्ष/जिला	कृषि के लिये अनुपलब्ध भूमि				
	गांव पत्रों के अनुसार कुल क्षेत्र	वन	गैर-कृषि प्रयोजनों में लगाई गई भूमि	बंजर तथा कृषि रहित क्षेत्र	जोड़ (4+5)
1	2	3	4	5	6
1966-67	4,399	91	257	232	489
1970-71	4,802	99	309	181	490
1975-76	4,404	104	374	99	473
1980-81	4,405	132	369	65	434
1985-86	4,391	166	236	156	392
1990-91	4,378	169	320	97	417
1995-96	4,398	110	400	94	494
2000-01	4,402	115	368	102	470
2005-06	4,372	44	424	95	519
2010-11	4,370	39	522	102	624
2011-12	4,371	39	500	106	606
2012-13(अ)	4371	40	542	101	643
अम्बाला	154	1	40	3	43
पंचकूला	57	1	15	1	16
यमुनानगर	172	14	30	2	32
कुरुक्षेत्र	168	1	16	1	17
कैथल	228	3	26	1	27
करनाल	246	1	15	14	29
पानीपत	130	3	18	1	19
सोनीपत	213	@	48	7	55
रोहतक	167	@	18	5	23
झज्जर	191	-	14	8	22
फरीदाबाद	72	@	38	2	40
पलवल	136	3	12	5	17
गुड़गांव	120	3	34	@	34
मेवात	148	_	25	10	35
रिवाड़ी	151	2	14	4	18
महेन्द्रगढ़	194	2	28	9	37
भिवानी	466	3	27	20	47
जीन्द	278	1	34	-	34
हिसार	404	1	43	6	49
फतेहाबाद	249	@	24	2	26
सिरसा	427	1	23	@	23

@ 500 हैक्टेयर से कम।

(अ) आंकड़े अनन्तिम हैं।

कृषि

हरियाणा में क्षेत्र का वर्गीकरण

संख्या 12.1(जारी) (हजार हैक्टेयर में)

वर्ष/जिला	परती भूमि के अतिरिक्त अन्य कृषि रहित भूमि			
	स्थाई चरागाहें तथा अन्य चराने के लिए भूमि	फुटकर वृक्षों, फसलों तथा उपवनों के अधीन भूमि जो बोये गये निवल क्षेत्र में शामिल नहीं	कृषि योग्य परन्तु बंजर	जोड़ (7+8+9)
	7	8	9	10
1966-67	46	4	87	137
1970-71	54	3	41	98
1975-76	44	@	34	78
1980-81	30	@	30	60
1985-86	28	1	23	52
1990-91	23	4	21	48
1995-96	24	4	23	51
2000-01	34	7	18	59
2005-06	25	12	31	68
2010-11	27	11	27	65
2011-12	28	9	27	64
2012-13(अ)	25	4	26	55
अम्बाला	2	@	—	2
पंचकूला	@	—	7	7
यमुनानगर	2	—	@	2
कुरुक्षेत्र	@	@	@	@
कैथल	@	—	—	@
करनाल	9	2	1	12
पानीपत	5	—	1	6
सोनीपत	3	1	1	5
रोहतक	—	—	4	4
झज्जर	—	—	9	9
फरीदाबाद	@	—	—	@
पलवल	1	—	—	1
गुड़गांव	1	@	—	1
मेवात	1	—	—	1
रिवाड़ी	1	—	3	4
महेन्द्रगढ़	—	—	@	@
भिवानी	—	—	—	—
जीन्द	—	1	—	1
हिसार	—	—	—	—
फतेहाबाद	—	—	—	—
सिरसा	—	—	—	—

कृषि

हरियाणा में क्षेत्र का वर्गीकरण

संख्या 12.1(समाप्त) (हजार हैक्टेयर में)

वर्ष/जिला	परती भूमि			बोया गया निवल क्षेत्र	कृषि योग्य क्षेत्र (8+9+13+14)	एक से अधिक बार बोया गया क्षेत्र	कुल काश्त अधीन क्षेत्र (14+16)
	वर्तमान परती भूमि के अतिरिक्त अन्य परती भूमि	वर्तमान परती	जोड़ (11+12)				
	11	12	13	14	15	16	17
1966-67	—	259	259	3,423	3,819	1,176	4,599
1970-71	—	150	150	3,565	3,813	1,392	4,957
1975-76	—	125	125	3,624	3,827	1,827	5,451
1980-81	—	177	177	3,602	3,839	1,860	5,462
1985-86	—	168	168	3,613	3,833	1,988	5,601
1990-91	@	169	169	3,575	3,792	2,344	5,919
1995-96	@	156	156	3,586	3,793	2,388	5,974
2000-01	@	232	232	3,526	3,817	2,589	6,115
2005-06	6	169	175	3,566	3,809	2,943	6,509
2010-11	3	122	125	3,518	3,681	2,987	6,505
2011-12	21	128	149	3,513	3,699	2,976	6,489
2012-13(अ)	18	103	121	3513	3,664	2,863	6,376
अम्बाला	—	@	@	108	108	98	206
पंचकूला	5	5	10	23	40	21	44
यमुनानगर	—	@	@	124	124	87	211
कुरुक्षेत्र	—	@	@	151	151	114	265
कैथल	—	—	—	198	198	187	385
करनाल	—	9	9	196	208	193	389
पानीपत	@	7	7	95	103	95	190
सोनीपत	—	—	—	152	154	134	286
रोहतक	—	5	5	135	144	92	227
झज्जर	12	9	21	141	171	84	225
फरीदाबाद	—	1	1	31	32	34	65
पलवल	—	9	9	105	114	85	190
गुड़गांव	—	@	@	81	81	24	105
मेवात	—	7	7	105	112	51	156
रिवाड़ी	—	1	1	125	129	57	182
महेन्द्रगढ़	—	2	2	152	154	133	285
भिवानी	—	16	16	400	416	311	711
जीन्द	—	4	4	239	244	231	470
हिसार	—	22	22	333	355	298	631
फतेहाबाद	1	—	1	222	223	205	427
सिरसा	—	6	6	397	403	329	726

प्राप्ति स्थान : निदेशक, भू-अभिलेख, हरियाणा।

नोट :- आंकड़ो का पूर्णांकन करने के कारण जोड़ भिन्न हो सकते हैं।

कृषि

भारत में 2011-12 (अ) में कुल क्षेत्र तथा उसका वर्गीकरण

संख्या 12.2 (जारी) (हज़ार हैक्टेयरों में)

राज्य	कुल भौगोलिक क्षेत्र		वन	कृषि के लिए अनुपलब्ध		
	व्यवसायिक सर्वेक्षण अनुसार	गांवपत्र (रिपोर्ट के अन्तर्गत क्षेत्र अनुसार)		गैर-कृषि प्रयोजनों में प्रयुक्त क्षेत्र	बंजर तथा कृषि रहित क्षेत्र	जोड़ (5+6)
1	2	3	4	5	6	7
आंध्र प्रदेश	27507	27505	6230	2803	2026	4827
अरुणाचल प्रदेश	8374	5660	5154	26	38	64
असम*	7844	7850	1853	1212	1408	2620
बिहार*	9416	9360	622	1703	432	2134
छत्तीसगढ़	13519	13790	6352	725	292	1017
गोवा	370	361	125	37	—	37
गुजरात*	19602	19069	1834	1171	2552	3723
हरियाणा	4421	4371	39	500	107	606
हिमाचल प्रदेश*	5567	4559	1106	349	783	1132
जम्मू तथा कश्मीर	22224	3781	2023	260	312	572
झारखण्ड	7972	7970	2239	764	569	1332
कर्नाटक	19179	19050	3072	1443	787	2220
केरल	3886	3886	1082	513	18	531
मध्य प्रदेश	30825	30756	8601	2119	1341	3460
महाराष्ट्र*	30771	30758	5211	1451	1728	3179
मणीपुर	2233	2142	1742	26	1	27
मेघालय	2243	2241	946	107	132	239
मिजोरम	2108	2075	1585	87	8	95
नागालैंड	1658	1644	863	93	2	95
उड़ीसा	15571	15367	5814	1234	1063	2297
पंजाब	5036	5033	293	447	39	486
राजस्थान	34224	34267	2747	1884	2387	4271
सिक्किम*	710	693	584	11	—	11
तमिलनाडू	13006	13033	2125	2181	489	2669
त्रिपुरा*	1049	1049	629	141	—	141
उत्तराखण्ड	5348	5673	3485	218	225	443
उत्तर प्रदेश*	24093	24170	1656	2893	457	3350
पश्चिमी बंगाल	8875	8884	1174	1794	15	1810
अन्य केन्द्र शासित क्षेत्र*	1095	1016	738	111	18	30
अखिल भारत 2011-12	328726	305815	70015	26294	17227	43521
अखिल भारत 2010-11	328726	305903	70006	26513	17051	43564

कृषि

भारत में 2011-12 (अ) में कुल क्षेत्र तथा उसका वर्गीकरण

संख्या 12.2 (जारी) (हज़ार हैक्टेयरों में)

	अन्य कृषि रहित भूमि जिस में परती भूमि शामिल नहीं परती भूमि					
	स्थाई चरागाहें तथा अन्य चराई भूमि	फुटकर वृक्षों, फसलों तथा उपवनों के अधीन भूमि	कृषि योग्य परन्तु बंजर भूमि	जोड़ (8+9+10)	परती भूमि	वर्तमान परती भूमि
	8	9	10	11	12	13
आंध्र प्रदेश	553	289	614	1455	1558	2273
अरुणाचल प्रदेश	18	37	64	119	69	39
असम*	160	196	78	434	52	81
बिहार	16	245	45	306	121	781
छत्तीसगढ़	863	1	352	1216	257	270
गोवा	1	1	53	54	—	12
गुजरात*	851	4	1960	2815	16	379
हरियाणा	28	9	27	64	21	128
हिमाचल प्रदेश*	1504	68	128	1700	22	60
जम्मू तथा कश्मीर	123	61	135	319	13	108
झारखण्ड	110	93	336	539	1045	1729
कर्नाटक	908	285	413	1607	539	1672
केरल	—	3	95	99	58	77
मध्य प्रदेश	1321	23	1066	2410	535	424
महाराष्ट्र*	1244	250	919	2413	1192	1378
मणीपुर	1	6	1	8	—	—
मेघालय	—	164	391	555	155	60
मिजोरम	5	41	7	53	183	61
नागालैंड	—	92	67	159	98	49
उड़ीसा	508	200	536	1244	622	997
पंजाब	4	7	63	74	—	45
राजस्थान	1694	21	4169	5884	1855	1477
सिक्किम*	—	8	3	11	4	5
तमिलनाडू	110	252	329	691	1594	967
त्रिपुरा*	2	14	4	20	2	2
उत्तराखण्ड	199	386	311	895	87	48
उत्तर प्रदेश*	66	350	420	836	533	1173
पश्चिमी बंगाल	4	52	31	86	18	399
अन्य केन्द्र शासित क्षेत्र*	5	6	18	29	17	21
अखिल भारत 2011-12	10296	3164	12636	26096	10666	14715
अखिल भारत 2010-11	10301	3207	12657	26165	10321	14278

कृषि

भारत में 2011-12 (अ) में कुल क्षेत्र तथा उसका वर्गीकरण

संख्या 12.2 (समाप्त) (हज़ार हैक्टेयरों में)

राज्य	जोड़ (12+13) परती भूमि	बोया गया निवल क्षेत्र	काश्त योग्य क्षेत्र (खाना 9+10+14+15)	एक से अधिक बार बोया गया क्षेत्र	कुल बोया गया क्षेत्र (15+17)
	14	15	16	17	18
आंध्र प्रदेश	3831	11161	15894	2599	13759
अरुणाचल प्रदेश	108	215	424	67	281
असम	132	2811	3217	1363	4174
बिहार*	902	5396	6588	2251	7647
छत्तीसगढ़	527	4677	5557	987	5664
गोवा	12	132	197	32	164
गुजरात*	395	10302	12661	2791	13093
हरियाणा	149	3513	3698	2976	6489
हिमाचल प्रदेश*	82	538	817	412	951
जम्मू तथा कश्मीर	121	746	1063	415	1161
झारखण्ड	2774	1085	4288	170	1255
कर्नाटक	2210	9941	12850	2118	12059
केरल	135	2040	2274	622	2662
मध्य प्रदेश	958	15237	17284	7280	22516
महाराष्ट्र	2570	17386	21125	4529	21915
मणीपुर*	—	365	372	—	365
मेघालय	215	285	1056	54	339
मिजोरम	244	97	389	—	97
नागालैंड	147	379	686	95	474
उड़ीसा	1619	4394	6749	571	4984
पंजाब	45	4134	4250	3771	7905
राजस्थान	3331	18034	25555	6471	24505
सिक्किम*	9	77	98	60	137
तमिलनाडू	2561	4986	8129	904	5890
त्रिपुरा*	4	256	277	115	371
उत्तराखण्ड*	135	714	1546	418	1132
उत्तर प्रदेश	1705	16623	19099	9188	25809
पश्चिमी बंगाल	417	5198	5697	4155	9353
अन्य केन्द्र शासित क्षेत्र	38	78	143	35	113
अखिल भारत 2011-12	25381	140801	181983	54444	195246
अखिल भारत 2010-11	24589	141579	182032	57390	198969

अ- अनन्तिम प्राप्तिः- अर्थ तथा सांख्यिकीय सलाहकार, कृषि मंत्रालय, भारत सरकार।

नोटः- (i) आंकड़ों का पूर्णांकन करने के कारण जोड़ भिन्न हो सकते हैं।

*-सकल बोए गए क्षेत्र को अनुमानित करने में पुर्वानुमान आंकड़ों का प्रयोग किया गया है।

कृषि

हरियाणा में जिलावार तथा आकार श्रेणी अनुसार आप्रेशनल जोतों की संख्या तथा क्षेत्र : 2010-11 (अनन्तिम)

संख्या 12.3 (जारी) (क्षेत्र हैक्टेयरों में)

आकार श्रेणी (हैक्टेयरों में)	अम्बाला		पंचकूला		यमुनानगर		कुरुक्षेत्र	
	संख्या	क्षेत्र	संख्या	क्षेत्र	संख्या	क्षेत्र	संख्या	क्षेत्र
1	2	3	4	5	6	7	8	9
0.5 से नीचे	22,374	5,423	5,535	1,185	15,445	4,442	15,911	3,930
0.5—1.0	11,528	8,457	3,935	3,284	10,128	7,631	9,009	6,671
1.0—2.0	10,837	16,106	3,755	5,253	11,588	17,014	10,477	14,965
2.0—3.0	5,459	13,145	1,870	4,298	6,343	15,595	5,780	14,218
3.0—4.0	2,852	10,171	728	2,251	4,045	14,224	3,622	12,555
4.0—5.0	2,020	9,340	736	3,569	2,486	11,477	2,267	10,196
5.0—7.5	2,270	13,830	699	4,473	3,231	19,490	3,021	18,151
7.5—10.0	940	8,276	216	1,671	1,231	10,771	1,554	13,504
10.0—20.0	926	12,853	231	2,447	1,068	14,253	1,687	22,544
20.0 व ऊपर	145	5,204	102	2,916	205	5,996	623	27,080
जोड़	59,351	1,02,805	17,807	31,347	55,770	1,20,893	53,951	1,43,814
जोत का औसत आकार		1.73		1.76		2.17		2.67

कृषि

हरियाणा में जिलावार तथा आकार श्रेणी अनुसार आप्रेशनल जोतों की संख्या तथा क्षेत्र : 2010-11 (अनन्तिम)

संख्या 12.3 (जारी) (क्षेत्र हैक्टेयरों में)

आकार श्रेणी (हैक्टेयरों में)	कैथल		करनाल		पानीपत		सोनीपत		रोहतक	
	संख्या	क्षेत्र	संख्या	क्षेत्र	संख्या	क्षेत्र	संख्या	क्षेत्र	संख्या	क्षेत्र
	10	11	12	13	14	15	16	17	18	19
0.5 से नीचे	20,180	5,497	25,418	6,081	27,975	7,827	49,954	14,181	17,135	6,282
0.5—1.0	11,177	8,366	14,038	10,374	14,369	10,343	25,912	17,661	11,209	9,239
1.0—2.0	13,645	20,414	16,356	23,806	11,228	16,528	21,983	28,874	10,398	16,208
2.0—3.0	7,611	18,837	9,194	22,552	5,753	14,161	9,314	22,246	6,430	16,224
3.0—4.0	5,093	17,762	5,901	20,260	3,260	11,298	5,332	17,599	3,845	13,158
4.0—5.0	3,433	15,167	3,839	17,255	2,095	9,396	2,908	12,726	3,448	15,764
5.0—7.5	4,552	28,258	4,498	27,411	1,870	11,223	3,305	19,986	4,024	25,337
7.5—10.0	2,260	19,628	2,204	18,992	785	6,638	1,396	11,567	2,652	23,937
10.0—20.0	2,785	38,083	2,271	30,408	590	8,107	943	12,535	1,109	18,889
20.0 व ऊपर	737	24,884	714	31,177	147	5,634	166	6,342	292	10,996
जोड़	71,473	1,96,896	84,433	2,08,316	68,072	1,01,155	1,21,213	1,63,717	60,542	1,56,034
जोत का औसत आकार		2.75		2.47		1.49		1.35		2.58

कृषि

हरियाणा में जिलावार तथा आकार श्रेणी अनुसार आप्रेशनल जोतों की संख्या तथा क्षेत्र : 2010-11 (अनन्तिम)

संख्या 12.3 (जारी) (क्षेत्र हैक्टेयरों में)

आकार श्रेणी (हैक्टेयरों में)	झज्जर		फरीदाबाद		पलवल		गुड़गांव	
	संख्या	क्षेत्र	संख्या	क्षेत्र	संख्या	क्षेत्र	संख्या	क्षेत्र
	20	21	22	23	24	25	26	27
0.5 से नीचे	21,104	5,457	8,209	2,489	29,427	9,682	19,037	5,151
0.5—1.0	13,921	10,071	7,714	6,682	17,584	15,569	9,767	7,324
1.0—2.0	15,047	20,988	6,590	11,489	16,200	25,023	10,824	15,357
2.0—3.0	7,395	17,930	2,546	7,095	7,179	19,228	5,004	12,175
3.0—4.0	4,627	15,773	1,698	6,428	4,096	15,000	2,408	8,510
4.0—5.0	3,014	13,777	771	3,523	2,575	11,872	1,440	6,421
5.0—7.5	4,129	25,213	801	5,370	2,105	14,702	1,569	9,520
7.5—10.0	2,243	18,653	301	2,512	812	7,533	563	4,802
10.0—20.0	1,469	18,152	279	4,541	631	10,326	512	6,547
20.0 व ऊपर	254	6,844	114	4,397	133	5654	121	6,989
जोड़	73,203	1,52,858	29,023	54,526	80,742	1,34,589	51,245	82,796
जोत का औसत आकार		2.09		1.88		1.67		1.62

कृषि

हरियाणा में जिलावार तथा आकार श्रेणी अनुसार आप्रेशनल जोतों की संख्या तथा क्षेत्र : 2010-11 (अनन्तिम)

संख्या 12.3 (जारी) (क्षेत्र हैक्टेयरों में)

आकार श्रेणी (हैक्टेयरों में)	मेवात		रिवाड़ी		महेन्द्रगढ़		भिवानी	
	संख्या	क्षेत्र	संख्या	क्षेत्र	संख्या	क्षेत्र	संख्या	क्षेत्र
	28	29	30	31	32	33	34	35
0.5 से नीचे	34,959	10,407	21,720	5,911	26,660	6,320	30,536	8,846
0.5—1.0	14,616	11,338	13,500	10,011	16,633	10,862	22,388	18,330
1.0—2.0	9,552	13,605	12,761	17,019	17,337	22,710	27,150	41,976
2.0—3.0	7,450	18,642	6,672	15,716	8,933	20,108	17,792	45,751
3.0—4.0	3,616	12,548	4,179	13,834	4,763	16,397	11,583	40,721
4.0—5.0	2,056	9,090	2,722	11,253	3,015	13,398	7,399	33,599
5.0—7.5	2,097	12,553	2,946	16,502	3,705	22,517	9,740	60,256
7.5—10.0	877	7,342	1,276	10,470	1,465	12,808	5,290	46,152
10.0—20.0	723	9,802	1,055	13,864	1,431	18,487	5,789	78,851
20.0 व ऊपर	221	7,535	197	6,530	296	9,729	1,435	49,610
जोड़	76,167	1,12,862	67,028	1,21,110	84,238	1,53,336	1,39,102	4,24,092
जोत का औसत आकार		1.48		1.81		1.82		3.05

कृषि

हरियाणा में जिलावार तथा आकार श्रेणी अनुसार आप्रेशनल जोतों की संख्या तथा क्षेत्र : 2010-11 (अनन्तिम)

संख्या 12.3 (क्षेत्र हैक्टेयरों में)

आकार श्रेणी (हैक्टेयरों में)	जीन्द		हिसार		फतेहाबाद	
	संख्या	क्षेत्र	संख्या	क्षेत्र	संख्या	क्षेत्र
	36	37	38	39	40	41
0.5 से नीचे	21,493	6,404	21,423	8,106	19,317	5,294
0.5—1.0	16,295	12,632	15,033	12,440	14,770	10,227
1.0—2.0	18,516	27,184	22,396	37,389	20,620	29,680
2.0—3.0	10,871	26,794	14,235	39,143	11,577	28,641
3.0—4.0	7,431	25,783	8,962	33,101	7,406	25,144
4.0—5.0	5,034	22,790	6,454	30,403	4,814	21,574
5.0—7.5	5,558	35,399	7,597	49,247	6,290	37,354
7.5—10.0	3,335	27,391	3,811	34,953	2,922	24,676
10.0—20.0	3,159	40,785	3,816	61,569	2,330	27,609
20.0 व ऊपर	587	15,624	801	33,845	367	10,265
जोड़	92,279	2,40,786	1,04,528	3,40,196	90,413	2,20,464
जोत का औसत आकार		2.61		3.25		2.44

प्राप्ति स्थान : कृषि गणना, 2010-2011.

कृषि

हरियाणा में जिलावार तथा आकार श्रेणी अनुसार आप्रेशनल जोतों की संख्या तथा क्षेत्र : 2010-11 (अनन्तिम)

संख्या 12.3 (समाप्त) (क्षेत्र हैक्टेयरों में)

आकार श्रेणी (हैक्टेयरों में)	सिरसा		जोड़	
	संख्या	क्षेत्र	संख्या	क्षेत्र
	42	43	44	45
0.5 से नीचे	29,603	7,989	4,83,415	1,36,901
0.5—1.0	21,201	16,059	2,94,727	2,23,573
1.0—2.0	27,558	41,113	3,14,818	4,62,703
2.0—3.0	17,551	44,849	1,74,959	4,37,349
3.0—4.0	13,422	44,607	1,08,869	3,77,124
4.0—5.0	8,270	37,007	70,796	3,19,595
5.0—7.5	9,240	57,081	83,247	5,13,873
7.5—10.0	4,518	39,691	40,651	3,51,967
10.0—20.0	4,284	58,032	37,088	5,08,686
20.0 व ऊपर	1,084	36,584	8,741	3,13,833
जोड़	1,36,731	3,83,012	16,17,311	36,45,605
जोत का औसत आकार		2.80		2.25

प्राप्ति स्थान : कृषि गणना, 2010-2011.

* अनन्तिम

कृषि

हरियाणा में स्वामित्व तथा आकार की श्रेणी अनुसार जोतों की संख्या तथा क्षेत्र : 2010-2011*
(सभी जोतें)

संख्या 12.4 (क्षेत्र हैक्टेयर में)

आकार श्रेणी (हैक्टेयर में)	व्यक्तिगत जोतें		संयुक्त जोतें		संस्थागत जोतें		कुल जोतें	
	संख्या	क्षेत्र	संख्या	क्षेत्र	संख्या	क्षेत्र	संख्या	क्षेत्र
1	2	3	4	5	6	7	8	9
0.5 से नीचे	1,81,401	51,094	2,98,369	84,862	3,645	945	4,83,415	1,36,901
0.5—1.0	1,07,480	81,831	1,85,031	1,40,053	2,216	1,690	2,94,727	2,23,573
1.0—2.0	1,08,831	1,64,083	2,03,575	2,95,054	2,412	3,567	3,14,818	4,62,703
2.0—3.0	57,657	1,45,596	1,15,916	2,88,392	1,386	3,361	1,74,959	4,37,349
3.0—4.0	31,616	1,10,994	76,320	2,62,885	933	3,245	1,08,869	3,77,124
4.0—5.0	19,162	86,466	50,808	2,29,474	826	3,654	70,796	3,19,595
5.0—7.5	16,340	1,00,786	65,623	4,05,071	1,284	8,016	83,247	5,13,873
7.5—10.0	5,721	50,230	33,996	2,93,698	934	8,038	40,651	3,51,967
10.0—20.0	2,532	32,960	32,745	4,49,807	1,811	25,920	37,088	5,08,686
20.0 व ऊपर	320	8,660	6,656	2,05,701	1,765	99,472	8,741	3,13,833
जोड़	**5,31,060**	**8,32,700**	**10,69,039**	**26,54,997**	**17,212**	**1,57,908**	**16,17,311**	**36,45,605**

प्राप्ति स्थान : कृषि गणना, 2010-2011.

* अनन्तिम

कृषि

हरियाणा में स्वामित्व तथा आकार की श्रेणी अनुसार जोतों की संख्या तथा क्षेत्र : 2010-2011* (केवल अनुसूचित जातियों से सम्बन्धित)

संख्या 12.4 (ए) (क्षेत्र हैक्टेयर में)

आकार श्रेणी (हैक्टेयर में)	व्यक्तिगत जोतें		संयुक्त जोतें		संस्थागत जोतें		कुल जोतें	
	क्षेत्र	संख्या	क्षेत्र	संख्या	क्षेत्र	क्षेत्र	संख्या	क्षेत्र
1	2	3	4	5	6	7	8	9
0.5 से नीचे	4,983	1,351	3,717	1,190	—	—	8,700	2,541
0.5—1.0	2,900	2,120	3,626	2,703	—	—	6,526	4,824
1.0—2.0	2,639	3,870	4,159	6,190	—	—	6,798	10,059
2.0—3.0	941	2,244	2,278	5,548	—	—	3,219	7,792
3.0—4.0	382	1,288	1,584	5,409	—	—	1,966	6,697
4.0—5.0	194	872	563	2,495	—	—	757	3,367
5.0—7.5	115	682	514	3,227	—	—	629	3,909
7.5—10.0	41	341	253	2,251	—	—	294	2,592
10.0—20.0	9	109	112	1,426	—	—	121	1,535
20.0 व ऊपर	1	22	4	87	—	—	5	109
जोड़	**12,205**	**12,899**	**16,810**	**30,526**	—	—	**29,015**	**43,425**

प्राप्ति स्थान : कृषि गणना, 2010-2011.

* अनन्तिम

कृषि

हरियाणा में राज्यवार जोतों की संख्या तथा क्षेत्रफल : 2010-2011

संख्या 12.5

राज्य	संख्या (000)	कुल की प्रतिशतता	क्षेत्र (000 हैक्टेयर)	कुल की प्रतिशतता	जोतों का औसत आकार (हैक्टेयर)
1	2	3	4	5	6
आंध्र प्रदेश	13175	9.56	14293	8.98	1.08
अरुणाचल प्रदेश	109	0.08	384	0.24	3.51
असम	2720	1.98	2999	1.88	1.10
बिहार	16191	11.75	6388	4.01	0.39
झारखंड	20	0.02	30	0.02	1.45
गोवा	2709	1.97	3165	1.99	1.17
गुजरात	58	0.04	53	0.03	0.93
हरियाणा	4738	3.44	9979	6.27	2.11
कर्नाटक	1617	1.17	3646	2.29	2.25
मध्य प्रदेश	7832	5.69	12161	7.64	1.55
छत्तीसगढ़	8872	6.44	15836	9.95	1.78
महाराष्ट्र	3746	2.72	5084	3.19	1.36
राजस्थान	13699	9.94	19842	12.47	1.45
तमिलनाडू	6888	5.00	21136	13.28	3.07
उत्तर प्रदेश	8118	5.89	6488	4.08	0.80
उत्तराखंड	22929	16.64	17089	10.74	0.75
केरल	913	0.66	816	0.51	0.89
उड़ीसा	6831	4.96	1511	0.95	0.22
मेघालय	4667	3.39	4862	3.05	1.04
पश्चिमी बंगाल	209	0.15	287	0.18	1.37
हिमाचल प्रदेश	7123	5.17	5509	3.46	0.77
त्रिपुरा	961	0.70	955	0.60	0.99
मणीपुर	552	0.40	286	0.18	0.52
मिजोरम	151	0.11	172	0.11	1.14
नागालैंड	92	0.07	105	0.07	1.14
पंजाब	178	0.13	1066	0.67	5.99
जम्मू तथा कश्मीर	1053	0.77	3967	2.49	3.77
सिक्किम	1449	1.05	895	0.56	0.62
प्रशासित क्षेत्र	75	0.05	107	0.07	1.42
अखिल भारत	79	0.05	71	0.04	0.97
	137757	100.00	159180	100.00	1.16

अ – अनन्तिम

प्राप्ति स्थान : भारत की कृषि गणना रिपोर्ट, 2010-11.

नोट : आंकडों को पूर्णांकन करने के कारण कुल जोड़ भिन्न हो सकते हैं।

कृषि

हरियाणा में वर्ष 2013-14 के लिये अनाज का क्षेत्र तथा उत्पादन

संख्या 12.6

फसल	क्षेत्र (हजार हैक्टेयर)				उत्पादन (हजार टन)			
	2013-14	2012-13	कालम 3 पर कालम 2 में वृद्धि (+) या कमी (-)		2013-14	2012-13	कालम 7 पर कालम 6 में वृद्धि (+) या कमी (-)	
			पूर्ण	प्रतिशत			पूर्ण	प्रतिशत
1	2	3	4	5	6	7	8	9
खाद्यान्न-								
चावल	1228	1206.3	21.7	1.8	3998	3941	57	1.4
ज्वार	72	55.2	16.8	30.4	40	27	13	48.1
बाजरा	404	410.7	(-)6.7	(-)1.6	831	791	40	5.1
मक्की	9	9.9	(-)0.9	(-)9.09	27	26	1	3.8
गेहूँ	2499	2496.9	2.1	0.08	11800	11117	683	6.1
जौं	39	47.7	(-)8.7	(-)18.5	153	167	(-)14	(-)8.3
अन्य	—	—	—	—	—	—	—	—
कुल खाद्यान्न	4251	4226.7	24.3	0.57	16849	16069	780	4.8
दालें	—	—	—	—	—	—	—	—
चना	83	47.0	36	76.6	75	53	22.0	41.5
माश	1.5	2.2	(-)0.7	(-)31.8	6.0	8.2	(-)2.2	(-)26.8
मूंग	6.8	8.6	(-)1.8	(-)20.9	34.0	41.7	(-)7.7	(-)18.4
मसर	2.6	2.6	—	—	26	26.0	—	—
अन्य दालें	11.7	14.9	(-)3.2	(-)21.4	128	157.0	(-)29	(-)18.4
कुल दालें	**105.6**	**75.3**	**30.3**	**40.2**	**269**	**285.9**	**(-)16.9**	**5.9**
कुल अनाज	**4356.6**	**4302.0**	**54.6**	**1.2**	**17118**	**16354.9**	**763.1**	**4.6**

प्राप्ति स्थान : कृषि निदेशक, हरियाणा।

नोट :- 2013-14 के आंकड़े अनन्तिम है।

LAND UTILISATION IN HARYANA 2012-13 (Percent)

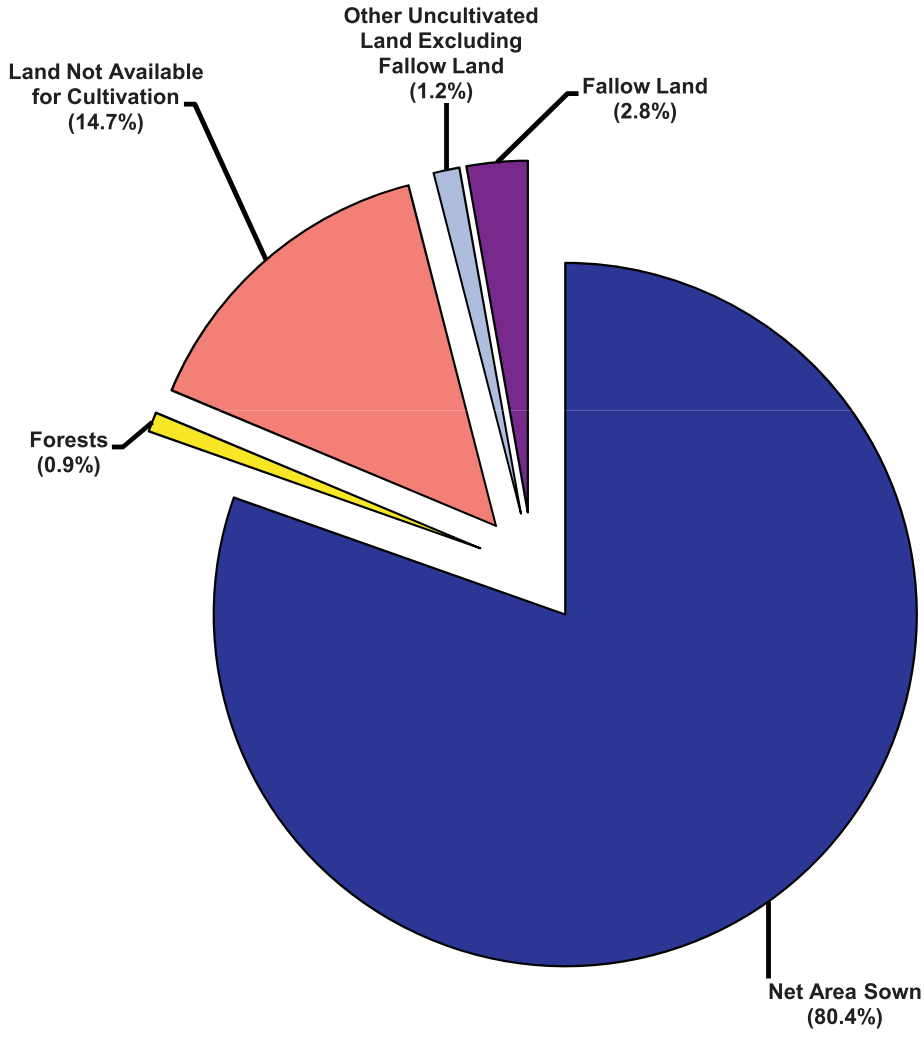

PRODUCTION OF FOODGRAINS IN HARYANA
(In Lakh Tonnes)

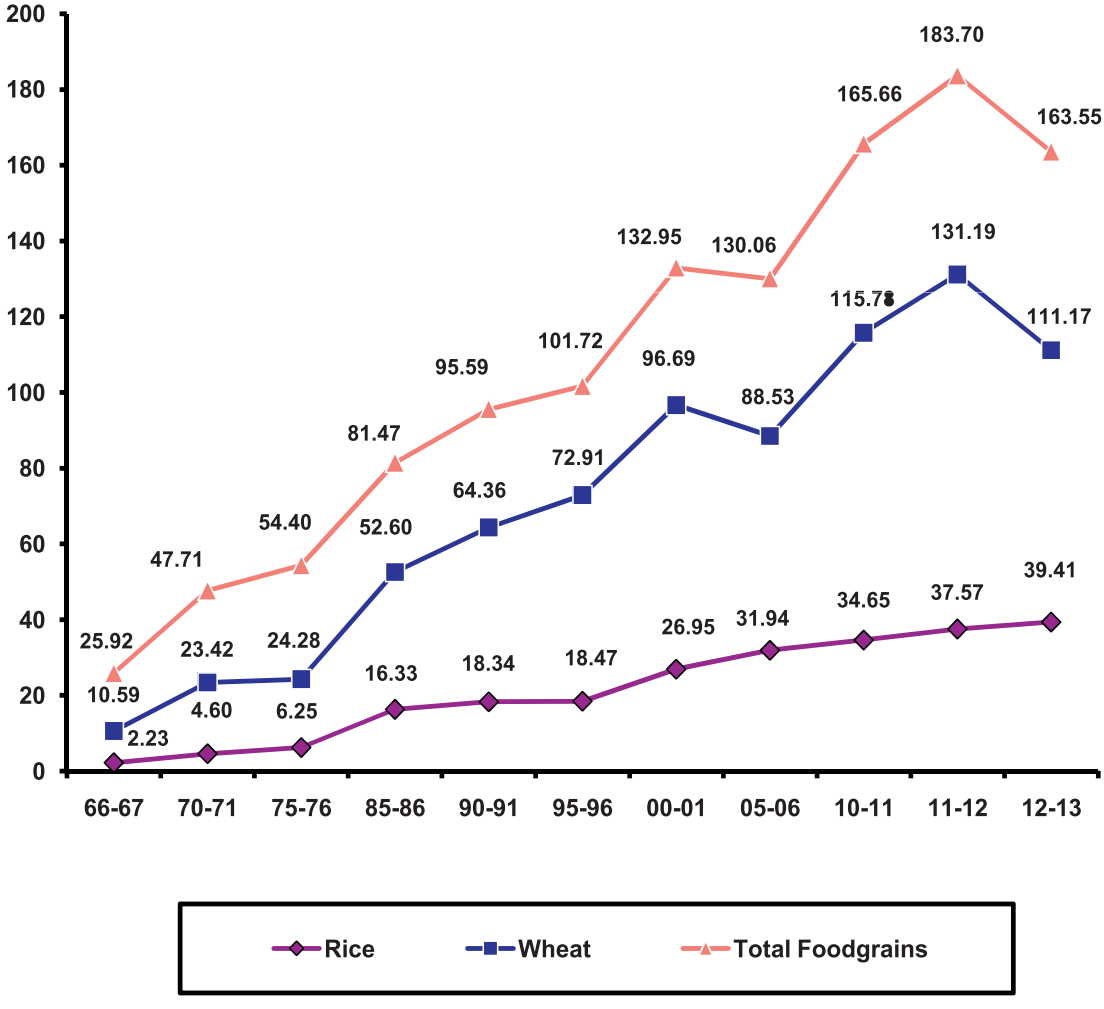

PRODUCTION OF SUGARCANE (GUR), OILSEEDS AND COTTON (LINT) IN HARYANA

(000 Tonnes/000 Bales of 170 Kg. Each)

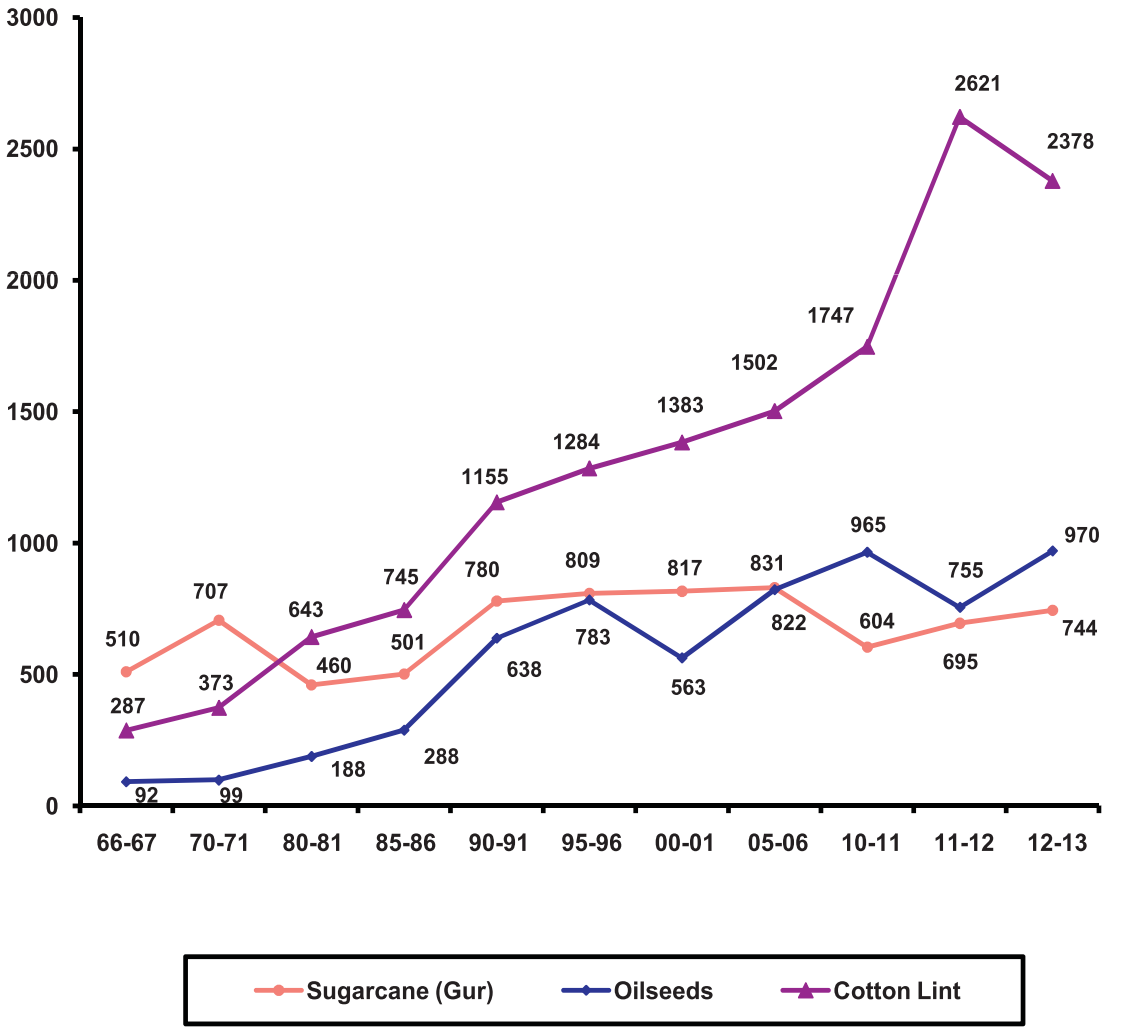

कृषि

हरियाणा में मुख्य फसलों के अधीन क्षेत्र, उत्पादन तथा प्रति हैक्टेयर औसत उपज
(क्षेत्रफल 000 हैक्टेयरों में, उत्पादन 000 टनों में तथा औसत उपज किलोग्राम/हैक्टेयर में)

संख्या 12.7 (जारी)

वर्ष/जिला	अनाज (खाद्यान्न)					
	चावल			ज्वार		
	ए	पी	वाई	ए	पी	वाई
1	2	3	4	5	6	7
1966-67	192.0	223	1,161	270.0	49	181
1970-71	269.2	460	1,697	207.3	57	277
1975-76	303.5	625	2,063	162.7	35	216
1980-81	483.9	1,259	2,606	136.9	48	354
1985-86	584.0	1,633	2,797	115.6	28	244
1990-91	661.2	1,834	2,775	129.4	65	497
1995-96	830.0	1,847	2,225	126.1	26	238
2000-01	1,054.3	2,695	2,557	109.4	23	208
2005-06	1,046.6	3194	3,051	89.2	26	272
2010-11	1,243.3	3,465	2,788	70.8	38	535
2011-12	1,234.1	3,757	3,044	64.7	33	500
2012-13(P)	1206.3	3941	3268	55.2	27	500
अम्बाला	82.6	343	4134	—	—	—
पंचकूला	9.5	25	2806	—	—	—
यमुनानगर	70.0	277	3956	—	—	—
कुरुक्षेत्र	110.7	477	4301	@	—	—
कैथल	162.5	512	3144	—	—	—
करनाल	170.2	572	3365	—	—	—
पानीपत	75.6	210	2769	—	—	—
सोनीपत	88.3	216	2456	7.7	4	500
रोहतक	36.4	55	1521	17.8	8	500
झज्जर	23.1	53	2299	12.8	6	500
फरीदाबाद	10.7	25	2253	0.6	1	500
पलवल	30.1	83	2752	6.0	3	500
गुड़गांव	4.5	13	3260	0.7	1	500
मेवात	4.1	13	3260	9.0	4	500
रिवाड़ी	2.0	7	3260	0.3	—	—
महेन्द्रगढ़	—	—	—	0.2	—	—
भिवानी	15.0	40	2639	—	—	—
जीन्द	114.0	318	2790	0.1	—	—
हिसार	42.2	102	2434	—	—	—
फतेहाबाद	89.6	370	4107	—	—	—
सिरसा	65.2	230	3534	—	—	—

कृषि

हरियाणा में मुख्य फसलों के अधीन क्षेत्र, उत्पादन तथा प्रति हैक्टेयर औसत उपज
(क्षेत्रफल 000 हैक्टेयरों में, उत्पादन 000 टनों में तथा औसत उपज किलोग्राम/हैक्टेयर में)

संख्या 12.7 (जारी)

वर्ष/जिला	अनाज (खाद्यान्न)											
	बाजरा			मक्की			गेहूँ			जौं		
	ए	पी	वाई	ए	पी	वाई	ए	पी	वाई	ए	पी	वाई
	8	9	10	11	12	13	14	15	16	17	18	19
1966-67	893.0	373	418	87.0	86	988	743.0	1,059	1,425	182.0	239	1,313
1970-71	879.6	826	939	114.4	130	1,142	1,129.3	2,342	2,074	108.6	124	1,150
1975-76	1,005.6	608	605	138.7	171	1,230	1,226.0	2,428	1,980	177.1	221	1,258
1980-81	870.3	474	544	71.3	81	1,134	1,479.0	3,490	2,360	124.5	181	1,451
1985-86	649.5	315	487	54.9	64	1,252	1,701.3	5,260	3,094	87.7	160	1,802
1990-91	608.6	526	864	34.8	49	1,414	1,850.1	6,436	3,479	50.5	107	2,092
1995-96	575.2	409	711	26.0	48	1,827	1,972.1	7291	3,697	40.6	100	2,507
2000-01	608.3	656	1,079	15.4	34	2,267	2,354.8	9,669	4,106	44.1	118	2,682
2005-06	631.7	706	1,117	17.5	36	2,118	2,302.7	8,853	3,844	28.2	79	2,821
2010-11	659.6	1,183	1,792	9.6	19	1,900	2,504.0	11,578	4,624	37.3	130	3,514
2011-12*	576.2	1,175	2,040	11.0	30	2,727	2,531.3	13,119	5,183	41.2	149	3,617
2012-13(P)	410.7	791	1,925	9.9	26	2,600	2,496.9	11,117	4,452	47.7	167	3,479
अम्बाला	0.5	—	—	0.8	3	3178	87.2	366	4,206	@	—	—
पंचकूला	0.9	2	1,925	6.1	15	2430	16.9	59	3,474	@	—	—
यमुनानगर	0.6	2	1,925	0.8	2	2484	85.1	369	4,339	@	—	—
कुरुक्षेत्र	@	—	—	0.3	—	—	112.7	526	4,657	@	—	—
कैथल	4.6	13	2,532	@	—	—	172.3	806	4,684	@	—	—
करनाल	0.9	2	1,925	0.2	—	—	172.8	808	4,670	@	—	—
पानीपत	0.4	—	—	@	—	—	85.9	395	4,597	0.1	—	—
सोनीपत	8.4	19	2,324	0.5	3	2566	141.8	642	4,520	0.2	—	—
रोहतक	16.6	29	1,796	0.8	3	2556	104.0	389	3,738	3.5	11	2,684
झज्जर	28.8	56	1,912	0.2	—	—	95.9	377	3,971	6.9	25	3,585
फरीदाबाद	3.5	5	1,505	—	—	—	31.1	141	4,539	0.3	—	—
पलवल	7.6	15	2,176	0.1	—	—	96.0	442	4,600	1.0	3	3,260
गुड़गांव	30.5	69	2,235	—	—	—	44.6	205	4,554	2.1	9	4,667
मेवात	22.4	43	1,966	—	—	—	71.7	296	4,112	1.3	3	3,300
रिवाड़ी	49.5	98	1,992	—	—	—	44.6	222	4,928	1.8	7	3,630
महेन्द्रगढ़	90.7	198	2,179	—	—	—	42.9	205	4,777	0.7	4	3,453
भिवानी	88.7	123	1,379	0.1	—	—	162.5	657	4,055	12.2	39	3,242
जीन्द	22.7	47	2,028	—	—	—	215.9	922	4,270	0.6	4	4,004
हिसार	28.4	60	2,706	@	—	—	231.5	987	4,273	6.3	19	3,152
फतेहाबाद	3.3	7	2,232	@	—	—	188.0	880	4,681	2.9	12	3,971
सिरसा	1.7	3	1,648	@	—	—	293.5	1423	4,842	7.8	31	3,829

कृषि

हरियाणा में मुख्य फसलों के अधीन क्षेत्र, उत्पादन तथा प्रति हैक्टेयर औसत उपज
(क्षेत्रफल 000 हैक्टेयरों में, उत्पादन 000 टनों में तथा औसत उपज किलोग्राम/हैक्टेयर में)

संख्या 12.7 (जारी)

वर्ष/जिला	अनाज (खाद्यान्न)					
	अन्य खाद्यान्न			कुल खाद्यान्न		
	ए	पी	वाई	ए	पी	वाई
1	20	21	22	23	24	25
1966-67	3.0	@	—	2,370.0	2,029	—
1970-71	0.4	@	—	2,708.8	3,939	—
1975-76	3.7	@	—	3,017.3	4,088	—
1980-81	1.8	@	—	3,167.7	5,533	—
1985-86	4.1	—	—	3,197.1	7,460	—
1990-91	2.7	—	—	3,337.3	9,017	—
1995-96	0.7	—	—	3,570.7	9,721	—
2000-01	0.2	—	—	4,186.5	13,195	—
2005-06	0.2	—	—	4,116.1	12,894	—
2010-11	0.5	—	—	4,524.6	16,413	—
2011-12	@	—	—	4,458.5	18,263	—
2012-13(P)	—	—	—	4226.7	16,069	—
अम्बाला	—	—	—	171.1	712	—
पंचकूला	—	—	—	33.4	101	—
यमुनानगर	—	—	—	156.5	650	—
कुरुक्षेत्र	—	—	—	223.7	1003	—
कैथल	—	—	—	339.4	1331	—
करनाल	—	—	—	344.1	1382	—
पानीपत	—	—	—	162.0	605	—
सोनीपत	—	—	—	246.9	884	—
रोहतक	—	—	—	179.1	495	—
झज्जर	—	—	—	167.7	517	—
फरीदाबाद	—	—	—	46.2	172	—
पलवल	—	—	—	140.8	546	—
गुड़गांव	—	—	—	82.4	297	—
मेवात	—	—	—	108.5	359	—
रिवाड़ी	—	—	—	98.2	334	—
महेन्द्रगढ़	—	—	—	134.5	407	—
भिवानी	—	—	—	278.5	859	—
जीन्द	—	—	—	353.3	1291	—
हिसार	—	—	—	308.4	1168	—
फतेहाबाद	—	—	—	283.8	1269	—
सिरसा	—	—	—	368.2	1687	—

कृषि

हरियाणा में मुख्य फसलों के अधीन क्षेत्र, उत्पादन तथा प्रति हैक्टेयर औसत उपज
(क्षेत्रफल 000 हैक्टेयरों में, उत्पादन 000 टनों में तथा औसत उपज किलोग्राम/हैक्टेयर में)

संख्या 12.7 (जारी)

वर्ष/जिला	अनाज (खाद्यान्न)											
	चना			माश			मूंग			मसर		
	ए	पी	वाई	ए	पी	वाई	ए	पी	वाई	ए	पी	वाई
1	26	27	28	29	30	31	32	33	34	35	36	37
1966-67	1,062.0	531.0	500	7.9	2.8	353	13.6	4.7	343	35.1	12.4	355
1970-71	1,063.2	789.0	742	8.9	3.7	415	22.5	9.4	411	26.8	10.8	403
1975-76	1,106.2	907.0	820	8.5	5.1	597	17.2	12.1	703	25.6	11.9	463
1980-81	721.9	455.0	629	12.5	7.6	606	4.1	2.9	713	27.4	13.1	478
1985-86	760.9	625.0	821	5.8	3.8	692	4.2	3.1	727	26.1	13.8	529
1990-91	649.3	469.0	722	3.4	1.3	376	10.7	5.8	483	18.3	10.8	587
1995-96	376.7	381.0	1,010	2.3	1.1	474	7.0	3.1	444	10.4	7.2	692
2000-01	124.5	80.0	640	1.5	0.3	148	5.3	1.2	226	6.5	5.2	798
2005-06	129.8	72.0	554	2.5	0.9	370	17.9	7.7	431	5.2	3.9	741
2010-11	111.5	110.0	982	1.4	0.5	357	26.0	11.9	468	3.7	3.3	901
2011-12	78.9	73.0	924	2.0	0.7	366	16.8	8.0	486	3.8	3.4	893
2012-13(P)	47.0	53.0	1128	2.2	8.2	440	8.6	41.7	484	2.6	25.7	982
अम्बाला	@	—	—	0.8	2.3	302	—	—	—	0.6	5.1	912
पंचकूला	0.1	—	—	0.4	1.3	303	@	0.1	300	0.2	1.9	935
यमुनानगर	0.1	—	—	0.7	3.4	474	0.1	0.7	550	0.7	7.2	1025
कुरुक्षेत्र	0.1	—	—	0.1	0.4	450	0.2	0.9	550	0.2	3.0	1400
कैथल	0.1	—	—	@	@	450	@	@	550	0.1	1.5	1400
करनाल	0.1	—	—	0.2	0.7	500	@	0.2	500	0.2	2.6	1134
पानीपत	@	—	—	—	—	—	—	—	—	0.1	0.5	1250
सोनीपत	—	—	—	—	—	—	@	@	500	—	—	—
रोहतक	0.6	1.0	1073	—	—	—	0.1	0.2	425	—	—	—
झज्जर	0.6	1.0	712	—	—	—	@	0.1	400	—	—	—
फरीदाबाद	@	—	—	@	—	—	—	—	—	—	—	—
पलवल	@	—	—	@	0.1	361	0.1	0.3	482	@	@	600
गुड़गांव	—	—	—	—	—	—	@	@	600	—	—	—
मेवात	0.3	—	—	—	—	—	@	0.1	276	0.5	3.5	678
रिवाड़ी	@	—	—	—	—	—	@	@	550	—	—	—
महेन्द्रगढ़	7.6	10.0	1283	—	—	—	—	—	—	—	—	—
भिवानी	25.6	29.0	1141	—	—	—	1.8	8.5	482	@	—	—
जीन्द	0.1	—	—	—	—	—	—	—	—	@	0.3	1300
हिसार	5.8	5.0	903	—	—	—	5.3	25.5	474	—	—	—
फतेहाबाद	0.6	1.0	1087	—	—	—	0.3	1.5	547	—	—	—
सिरसा	5.3	6.0	1116	—	—	—	0.7	3.6	552	@	0.1	900

कृषि

हरियाणा में मुख्य फसलों के अधीन क्षेत्र, उत्पादन तथा प्रति हैक्टेयर औसत उपज
(क्षेत्रफल 000 हैक्टेयरों में, उत्पादन 000 टनों में तथा औसत उपज किलोग्राम/हैक्टेयर में)

संख्या 12.7 (जारी)

वर्ष/जिला	अनाज (खाद्यान्न)					
	अन्य दालें			कुल दालें		
	ए	पी	वाई	ए	पी	वाई
1	38	39	40	41	42	43
1966-67	31.0	12.0	—	1,150.0	563.0	—
1970-71	37.5	18.9	—	1,158.9	832.0	—
1975-76	36.4	15.9	—	1,193.9	952.0	—
1980-81	28.9	23.9	—	794.8	502.5	—
1985-86	49.3	40.9	—	846.3	686.6	—
1990-91	60.3	54.8	—	742.0	541.7	—
1995-96	53.4	58.3	—	449.8	450.7	—
2000-01	19.2	13.1	—	157.0	99.8	—
2005-06	39.9	27.3	—	195.3	111.8	—
2010-11	33.0	27.4	—	175.6	153.1	—
2011-12	21.5	21.9	—	123.0	107.0	—
2012-13(P)	14.9	157.0	—	75.3	285.6	—
अम्बाला	—	0.3	—	1.4	7.7	—
पंचकूला	—	1.4	—	1.1	4.7	—
यमुनानगर	0.4	0.4	—	1.7	11.7	—
कुरुक्षेत्र	0.3	3.3	—	0.9	7.6	—
कैथल	0.1	—	—	0.3	1.5	—
करनाल	0.4	4.5	—	0.9	8.0	—
पानीपत	0.7	9.7	—	0.8	10.2	—
सोनीपत	1.2	13.6	—	1.2	13.6	—
रोहतक	2.6	33.6	—	3.9	34.8	—
झज्जर	4.1	48.1	—	4.7	49.2	—
फरीदाबाद	—	2.0	—	0.2	2.0	—
पलवल	1.0	9.5	—	1.1	9.9	—
गुड़गांव	0.6	7.6	—	0.6	7.6	—
मेवात	0.7	6.2	—	1.5	9.8	—
रिवाड़ी	0.2	1.8	—	0.2	1.8	—
महेन्द्रगढ़	0.1	1.6	—	7.7	11.6	—
भिवानी	1.2	10.7	—	28.6	48.2	—
जीन्द	0.1	1.1	—	0.2	1.4	—
हिसार	—	0.1	—	11.1	30.6	—
फतेहाबाद	0.1	0.9	—	1.0	3.4	—
सिरसा	0.2	0.6	—	6.2	10.3	—

कृषि

हरियाणा में मुख्य फसलों के अधीन क्षेत्र, उत्पादन तथा प्रति हैक्टेयर औसत उपज
(क्षेत्रफल 000 हैक्टेयरों में, उत्पादन 000 टनों में तथा औसत उपज किलोग्राम/हैक्टेयर में)

संख्या 12.7 (जारी)

वर्ष/जिला	तेल बीज											
	कुल अनाज (खाद्यान्न व दालें)			मूंगफली			तिल			तोरिया, तारामीरा तथा सरसों		
	ए	पी	वाई	ए	पी	वाई	ए	पी	वाई	ए	पी	वाई
1	44	45	46	47	48	49	50	51	52	53	54	55
1966-67	3,520.0	2,592.0	—	11.1	11.0	998	1.7	0.5	320	198.0	80.0	404
1970-71	3,867.7	4,771.0	—	10.4	8.9	854	1.8	0.6	347	129.8	89.0	678
1975-76	4,211.2	5,040.0	—	11.3	12.2	1,082	4.8	2.0	405	136.7	65.0	471
1980-81	3,962.5	6,035.5	—	6.2	7.8	1,253	3.7	1.6	430	299.6	178.0	634
1985-86	4,043.4	8,146.6	—	10.4	9.1	870	6.2	2.6	414	363.0	276.0	798
1990-91	4,079.3	9,558.7	—	2.6	1.9	771	6.1	2.0	331	473.8	634.0	1,338
1995-96	4,020.5	1,0171.7	—	2.5	1.9	757	3.8	1.0	265	574.6	729.0	—
2000-01	4,343.5	13,294.8	—	0.3	0.2	688	3.5	1.0	295	408.8	560.0	1,369
2005-06	4,311.4	13,005.8	—	3.8	2.9	764	4.0	1.4	352	707.8	792.8	1,117
2010-11	4,700.2	16,566.1	—	2.3	2.4	1,039	3.3	1.4	430	509.7	953.0	1,852
2011-12	4,581.5	18,370.0	—	2.1	2.0	970	2.0	0.7	371	535.9	747.0	1,394
2012-13(P)	4301.9	16,354.6	—	2.6	3.0	1178	1.5	0.6	396	558.3	959.3	1,722
अम्बाला	172.5	719.7	—	—	—	—	—	—	—	1.4	2.5	1,721
पंचकूला	34.5	105.7	—	—	—	—	@	@	238	1.8	3.5	1,721
यमुनानगर	158.2	661.7	—	@	@	900	@	@	368	3.0	4.2	1,721
कुरुक्षेत्र	224.6	1,010.6	—	—	—	—	—	—	—	2.0	3.2	1,721
कैथल	339.6	1,332.5	—	—	—	—	@	@	450	0.9	2.0	1,721
करनाल	344.9	1,390.0	—	—	—	—	@	@	500	1.1	2.0	1,721
पानीपत	162.8	615.2	—	—	—	—	@	—	400	0.9	2.0	1,721
सोनीपत	248.1	897.6	—	—	—	—	@	—	—	2.4	3.0	1,558
रोहतक	182.9	529.8	—	—	—	—	@	—	297	13.7	20.0	1,449
झज्जर	172.4	566.2	—	0.1	0.1	1125	@	—	407	35.5	59.0	1,686
फरीदाबाद	46.4	174.0	—	—	—	—	@	—	388	0.6	1.0	1,409
पलवल	141.8	555.9	—	—	—	—	0.1	—	386	3.8	7.0	1,870
गुड़गांव	83.1	304.9	—	@	@	950	0.4	0.2	417	14.2	28.0	2,026
मेवात	109.9	368.8	—	@	@	1200	0.3	0.1	316	28.8	46.0	1,584
रिवाड़ी	98.4	335.8	—	@	0.1	1100	0.2	0.1	395	67.4	145.0	2,157
महेन्द्रगढ़	142.3	418.6	—	0.1	0.1	1200	@	@	400	96.6	165.0	1,699
भिवानी	307.1	907.2	—	@	@	800	0.1	@	352	162.4	265.1	1,640
जीन्द	353.6	1,292.4	—	—	—	—	0.1	@	421	4.5	8.0	1,596
हिसार	319.5	1,198.6	—	0.2	0.2	1200	0.2	0.1	555	62.0	102.8	1,678
फतेहाबाद	284.9	1,272.4	—	0.9	1.0	1191	@	@	445	11.9	19.0	1,599
सिरसा	374.4	1,697.3	—	1.3	1.5	1183	0.1	0.1	544	43.4	71.0	1,647

कृषि

हरियाणा में मुख्य फसलों के अधीन क्षेत्र, उत्पादन तथा प्रति हैक्टेयर औसत उपज
(क्षेत्रफल 000 हैक्टेयरों में, उत्पादन 000 टनों में तथा औसत उपज किलोग्राम/हैक्टेयर में)

संख्या 12.7 (जारी)

वर्ष/जिला	तेल बीज					
	अलसी			अन्य तेल बीज		
	ए	पी	वाई	ए	पी	वाई
1	56	57	58	59	60	61
1966-67	0.6	0.2	—	0.6	0.3	—
1970-71	0.5	0.3	—	0.1	—	—
1975-76	0.4	0.2	—	0.3	—	—
1980-81	0.4	0.1	—	1.3	—	—
1985-86	0.3	0.1	487	0.2	—	—
1990-91	0.1	0.1	808	5.9	—	—
1995-96	@	—	—	30.5	51.2	—
2000-01	@	—	—	1.4	1.6	—
2005-06	@	—	—	20.2	25.0	—
2010-11	—	—	—	5.9	8.1	—
2011-12	—	—	—	6.0	5.1	—
2012-13(P)	—	—	—	5.2	7.1	—
अम्बाला	—	—	—	0.1	—	—
पंचकूला	—	—	—	—	—	—
यमुनानगर	—	—	—	0.5	0.1	—
कुरुक्षेत्र	—	—	—	3.5	0.7	—
कैथल	—	—	—	—	—	—
करनाल	—	—	—	—	—	—
पानीपत	—	—	—	—	—	—
सोनीपत	—	—	—	—	—	—
रोहतक	—	—	—	—	0.1	—
झज्जर	—	—	—	—	0.1	—
फरीदाबाद	—	—	—	—	—	—
पलवल	—	—	—	—	—	—
गुड़गांव	—	—	—	—	—	—
मेवात	—	—	—	—	—	—
रिवाड़ी	—	—	—	@	—	—
महेन्द्रगढ़	—	—	—	—	—	—
भिवानी	—	—	—	0.1	0.3	—
जीन्द	—	—	—	—	—	—
हिसार	—	—	—	—	0.8	—
फतेहाबाद	—	—	—	0.2	0.4	—
सिरसा	—	—	—	0.8	4.6	—

कृषि

हरियाणा में मुख्य फसलों के अधीन क्षेत्र, उत्पादन तथा प्रति हैक्टेयर औसत उपज
(क्षेत्रफल 000 हैक्टेयरों में, उत्पादन 000 टनों में तथा औसत उपज किलोग्राम/हैक्टेयर में)

संख्या 12.7 (जारी)

वर्ष/जिला	तेल बीज			कपास लुढी हुई @@								
	कुल तेल बीज			अमेरिकन			देशी			कुल		
	ए	पी	वाई	ए	पी	वाई	ए	पी	वाई	ए	पी	वाई
1	62	63	64	65	66	67	68	69	70	71	72	73
1966-67	212.0	92.0	—	81.0	134	300	102.0	153	289	183.0	287	—
1970-71	142.6	98.8	—	88.6	188	359	104.8	185	299	193.4	373	—
1975-76	153.5	79.4	—	108.3	214	340	146.7	251	290	255.0	465	—
1980-81	311.2	187.5	—	211.6	480	387	104.6	163	264	316.2	643	—
1985-86	380.1	287.8	—	262.3	622	402	81.8	123	255	344.1	745	367
1990-91	488.5	638.0	—	421.6	1042	421	69.0	113	278	490.6	1155	400
1995-96	611.0	783.1	—	490.3	986	342	161.5	298	313	651.8	1284	—
2000-01	414.0	562.8	—	394.1	1081	466	161.3	302	319	555.4	1383	424
2005-06	735.8	822.1	—	478.3	1,267	479	105.5	235	380	583.8	1,502	437
2010-11	521.0	964.9	—	470.1	1,692	612	23.2	55	407	493.3	1,747	510
2011-12	545.8	754.8	—	583.4	2,577	750	18.4	44	416	601.8	2,621	739
2012-13(P)	567.6	970.0	—	578.8	2342	687	13.8	36	437	592.6	2,378	—
अम्बाला	1.5	2.5	—	—	—	—	@	—	—	@	—	—
पंचकूला	1.8	3.5	—	—	—	—	—	—	—	—	—	—
यमुनानगर	3.5	4.3	—	—	—	—	—	—	—	—	—	—
कुरुक्षेत्र	5.5	3.9	—	—	—	—	@	—	—	@	—	—
कैथल	0.9	2.0	—	9.9	47	807	0.2	—	—	10.1	47	—
करनाल	1.1	2.0	—	—	—	—	@	—	—	@	—	—
पानीपत	0.9	2.0	—	—	—	—	0.1	—	—	0.1	—	—
सोनीपत	2.4	3.0	—	1.9	9	752	—	—	—	1.9	9	—
रोहतक	13.7	20.1	—	10.8	35	539	@	—	—	10.8	35	—
झज्जर	35.6	19.2	—	2.9	7	389	—	—	—	2.9	7	—
फरीदाबाद	0.6	1.0	—	0.1	—	—	—	—	—	0.1	—	—
पलवल	3.9	7.0	—	0.9	4	681	—	—	—	0.9	4	—
गुड़गांव	14.6	28.2	—	0.2	—	—	—	—	—	0.2	—	—
मेवात	29.1	46.1	—	0.1	—	—	—	—	—	0.1	—	—
रिवाड़ी	67.6	145.2	—	1.8	6	529	—	—	—	1.8	6	—
महेन्द्रगढ़	96.7	165.1	—	4.5	10	410	—	—	—	4.5	10	—
भिवानी	162.6	265.4	—	60.1	224	635	2.5	7	408	62.6	231	—
जीन्द	4.6	8.0	—	64.9	239	625	1.9	5	398	66.8	244	—
हिसार	62.4	103.9	—	143.8	523	617	1.8	5	396	145.6	528	—
फतेहाबाद	13.0	20.4	—	82.4	350	725	3.1	8	453	85.5	358	—
सिरसा	45.6	77.2	—	194.5	888	774	4.2	11	472	198.7	899	—

@@ 170 किलोग्राम की हजार गांठों में।

कृषि

हरियाणा में मुख्य फसलों के अधीन क्षेत्र, उत्पादन तथा प्रति हैक्टेयर औसत उपज
(क्षेत्रफल 000 हैक्टेयरों में, उत्पादन 000 टनों में तथा औसत उपज किलोग्राम/हैक्टेयर में)

संख्या 12.7 (समाप्त)

वर्ष/जिला	गन्ना (गुड़)			आलू			लाल मिर्च (सूखी)			तम्बाकू		
	ए	पी	वाई	ए	पी	वाई	ए	पी	वाई	ए	पी	वाई
1	74	75	76	77	78	79	80	81	82	83	84	85
1966-67	150.0	510	3,400	3.7	55.5	14,972	6.22	3.9	628	1.03	1.3	1,271
1970-71	155.7	707	4,504	4.6	70.6	13,587	9.59	6.8	706	0.54	0.7	1,323
1975-76	157.8	687	4,323	10.6	211.5	20,085	13.54	12.2	898	0.60	0.6	901
1980-81	113.1	460	4,067	11.4	182.6	16,004	10.6	10.9	1,029	0.20	0.2	854
1985-86	104.2	501	4,864	9.9	145.9	13,937	11.2	12.2	1,088	0.2	0.2	921
1990-91	147.8	780	5,273	10.5	164.8	15,722	5.0	5.9	1,172	@	0.2	30
1995-96	143.7	809	5,616	11.8	161.6	13,545	2.6	2.0	750	@	—	—
2000-01	143.0	817	5,713	9.3	141.2	15,226	2.1	2.1	975	@	—	—
2005-06	129.2	831	6,442	12.6	312.5	24,804	1.5	1.3	812	@	—	—
2010-11	84.5	604	7,108	12.4	280.9	22,631	1.1	10.9	9,569	—	—	—
2011-12	94.8	695	7,319	12.1	263.0	21,784	0.7	5.2	6,957	—	—	—
2012-13(P)	100.9	744	7,426	12.8	297.9	23,310	0.8	8.0	9,615	@	—	@
अम्बाला	10.1	79	7,968	1.8	43.7	24,050	0.1	1.3	9,490	—	—	—
पंचकूला	0.5	5	5,940	0.2	3.8	19,640	@	0.1	18,000	@	—	@
यमुनानगर	27.2	199	7,401	0.9	21.0	22,640	@	0.1	7,740	—	—	—
कुरुक्षेत्र	9.3	75	8,328	6.9	160.4	23,070	0.1	0.6	10,090	—	—	—
कैथल	3.5	34	8,725	0.4	8.9	25,570	@	0.2	8,550	—	—	—
करनाल	10.6	86	7,838	0.9	21.1	24,500	@	0.4	11,630	—	—	—
पानीपत	7.1	64	9,239	0.2	3.6	20,310	0.1	1.0	9,080	—	—	—
सोनीपत	9.1	62	6,931	0.7	16.6	25,710	0.1	0.6	15,410	—	—	—
रोहतक	8.9	54	5,991	0.1	2.2	22,940	—	—	—	—	—	—
झज्जर	2.9	19	6,360	—	—	—	—	—	—	—	—	—
फरीदाबाद	0.7	7	7,422	—	—	—	—	—	—	—	—	—
पलवल	2.9	15	5,173	—	—	—	—	—	—	—	—	—
गुड़गांव	0.1	—	—	—	—	—	—	—	—	—	—	—
मेवात	0.9	7	7,210	—	—	—	—	—	—	—	—	—
रिवाड़ी	@	—	—	—	—	—	@	0.2	9,300	—	—	—
महेन्द्रगढ़	—	—	—	—	—	—	—	—	—	—	—	—
भिवानी	2.5	13	6,417	—	—	—	0.1	0.9	10,000	—	—	—
जीन्द	3.4	19	6,481	0.3	6.8	22,550	@	0.1	10,970	—	—	—
हिसार	1.0	6	6,027	0.1	3.4	23,570	0.3	2.4	8,350	—	—	—
फतेहाबाद	0.1	—	—	0.2	4.7	20,930	@	0.1	8,965	—	—	—
सिरसा	0.1	—	—	0.1	1.7	22,230	@	—	10,200	—	—	—

प्राप्ति स्थान : निदेशक, भू-अभिलेख, हरियाणा।

टिप्पणी (i) आकंड़ों को पूर्णांकन करने के कारण कुल जोड़ भिन्न हो सकते हैं।

(ii) क्षेत्र एवं उपज के आधार पर उत्पादन अनुमान तैयार करने से पहले क्षेत्र सम्बन्धी आंकड़ों का पूर्णाकन निकटतम हजार हैक्टेयर तक किया गया है।

ए —क्षेत्र @ 50 हैक्टेयर/टन से कम पी —उत्पादन *-आंकड़े अनन्तिम हैं। वाई —औसत उपज

कृषि

हरियाणा में अनाज के अधिक उपजाऊ बीजों की किस्मों के अधीन क्षेत्र

संख्या 12.8 (000 हैक्टेयर)

वर्ष/जिला	चावल			मक्की			बाजरा			गेहूँ		
	कुल	एच वाई वी	%	कुल	एच वाई वी	%	कुल	एच वाई वी	%	कुल	एच वाई वी	%
1	2	3	4	5	6	7	8	9	10	11	12	13
1966-67	192.0	—	—	87.0	—	—	893.0	—	—	743.0	—	—
1970-71	269.2	30	11.1	114.4	14	12.2	879.6	240	27.3	1,129.3	630	55.8
1975-76	303.5	169	55.7	138.7	17	12.3	1,005.6	250	24.9	1,226.0	1,087	88.7
1980-81	483.9	414	85.6	71.3	28	39.3	870.3	335	38.4	1,479.0	1,360	92.0
1985-86	584.0	495	84.8	54.9	20	36.4	649.5	410	63.1	1,701.3	1,612	94.8
1990-91	661.2	479	72.4	34.8	16	46.0	608.6	410	67.4	1,850.1	1,829	98.9
1995-96	830.0	498	60.0	26.0	12	46.2	575.2	329	57.2	1,972.1	1863	94.5
2000-01	1,054.3	656.7	62.3	15.4	8.0	51.9	608.3	516.0	84.8	2,354.8	2295.0	97.5
2005-06	1,046.6	785.0	75.0	17.5	8.0	45.7	631.7	544.9	86.3	2,302.7	2,289.9	99.4
2010-11	1,243.0	779.0	62.7	10.0	7.0	70.0	661.0	645.0	97.6	2,515.0	2,470.0	98.2
2012-13	1,206.3	533	44.1	9.9	6.3	63.6	410.7	383.0	93.2	2,496.9	2,377	95.4
2013-14 (अ)	1,225	533	43.5	9.0	6.3	70.0	404	383	93.8	2,499	2,377	95.1
अम्बाला	79	72	91.1	2.8	2.0	71.4	—	—	—	86.0	82.0	95.0
पंचकूला	10	10	100	4.0	3.2	80.0	1	—	—	17.0	13.0	76.0
यमुनानगर	69	52	75.3	2.2	1.1	50.0	—	—	—	85.0	82.0	96.5
कुरुक्षेत्र	118	88	74.5	—	—	—	—	—	—	112.0	112.0	100.0
कैथल	158	53	33.5	—	—	—	4	4	100.0	174.0	164.0	94.3
करनाल	162	81	50.0	—	—	—	1			172.0	160.0	93.0
पानीपत	62	5	8.0	—	—	—	—	—	—	86.0	82.0	95.3
सोनीपत	100	10	10.0	—	—	—	8	7.9	98.7	143.0	142.0	99.3
रोहतक	43	0	—	—	—	—	15	13.9	92.7	102.0	96.0	94.1
झज्जर	30	9	30.0	—	—	—	30	28.0	93.3	98.0	90.0	91.8
फरीदाबाद	11	1	9.0	—	—	—	4	2.3	57.5	30.0	28.0	93.3
पलवल	34	11	32.3	—	—	—	7	6.4	91.4	97.0	92.0	94.8
गुड़गांव	5	—	—	—	—	—	32	32.0	100.0	48.0	46.0	95.8
मेवात	5	—	—	—	—	—	23	23.0	100.0	74.0	70.0	93.6
रिवाड़ी	2	—	—	—	—	—	60	57.6	96.0	45.0	42.0	93.3
महेन्द्रगढ़	—	—	—	—	—	—	90	88.1	97.9	46.0	42.0	91.3
भिवानी	16	—	—	—	—	—	86	79.1	91.9	167.0	140.0	95.8
जीन्द	115	68	59.1	—	—	—	18	17.6	97.8	217.0	210.0	96.8
हिसार	45	6	13.0	—	—	—	21	19.5	92.8	226.0	224.0	99.8
फतेहाबाद	93	50	53.7	—	—	—	2	1.8	90.0	189.0	180.0	95.2
सिरसा	68	17	25.0	—	—	—	2	1.8	90.0	285.0	280.0	98.2

अ—अनन्तिम

प्राप्ति स्थान : कृषि निदेशक, हरियाणा।

कृषि

फल तथा सब्जियों के अधीन क्षेत्र : 2012-13 (अ)

संख्या 12.9 (हैक्टेयर)

वर्ष/जिला	सेब	अंगूर	केला	सिटरस	आम	आड़ू तथा नाशपाती	अन्य ताजे फल
1	2	3	4	5	6	7	8
अम्बाला	—	—	—	—	—	22	22
पंचकूला	—	—	—	—	—	13	13
यमुनानगर	—	—	—	261	—	1	262
कुरुक्षेत्र	—	—	—	—	—	226	226
कैथल	—	—	—	—	—	338	338
करनाल	—	—	—	224	85	145	454
पानीपत	—	—	—	—	—	613	613
सोनीपत	—	—	—	654	—	7	661
रोहतक	—	—	—	—	—	595	595
झज्जर	—	—	—	—	—	778	778
फरीदाबाद	—	—	—	436	—	-	436
पलवल	—	—	—	—	—	350	350
गुड़गांव	—	—	—	—	—	-	-
मेवात	—	—	—	—	—	80	80
रिवाड़ी	—	—	—	—	—	132	132
महेन्द्रगढ़	—	—	5	—	—	-	5
भिवानी	—	—	—	—	—	599	599
जीन्द	—	—	3	57	—	550	610
हिसार	—	—	415	—	—	2513	2928
फतेहाबाद	8	—	855	—	—	380	1243
सिरसा	—	—	—	—	—	5601	5601
जोड़	**8**	—	**1278**	**1632**	**85**	**12943**	**15946**

कृषि

फल तथा सब्जियों के अधीन क्षेत्र : 2012-13 (अ)

संख्या 12.9 (हैक्टेयर)

वर्ष/जिला	सूखे फल	आलू	शकरकन्दी	प्याज	अन्य सब्जियाँ	कुल फल तथा सब्जियाँ	कुल जायकेदार मसाले
1	9	10	11	12	13	14	15
अम्बाला	—	1817	—	855	1709	4403	257
पंचकूला	—	195	—	47	1038	1293	147
यमुनानगर	—	937	—	285	2911	4395	489
कुरुक्षेत्र	—	6954	144	340	1200	8864	124
कैथल	—	348	—	—	1011	1697	93
करनाल	—	859	8	11	3491	4823	544
पानीपत	—	178	6	24	2424	3245	319
सोनीपत	—	647	—	98	4776	6182	38
रोहतक	—	96	—	—	1407	2098	449
झज्जर	—	—	—	29	658	1465	—
फरीदाबाद	—	—	—	—	2848	3284	—
पलवल	—	—	—	—	472	822	—
गुड़गांव	—	—	9	—	2862	2871	17
मेवात	—	—	—	—	3181	3261	—
रिवाड़ी	—	—	4	156	1442	1734	18
महेन्द्रगढ़	—	—	—	—	345	350	—
भिवानी	—	—	—	—	1416	2015	1215
जीन्द	—	303	—	85	833	1831	104
हिसार	—	145	8	—	2543	5624	288
फतेहाबाद	—	225	—	400	588	2456	93
सिरसा	—	76	—	—	1327	7004	114
जोड़	**—**	**12780**	**179**	**2330**	**38482**	**69717**	**4309**

प्राप्ति स्थान :— निदेशक भू-अभिलेख, हरियाणा।

अ–अनन्तिम

कृषि

हरियाणा में फसलों की प्रतिशतता का जिलावार वित्तरण : 2012-13 (अ)

संख्या 12.10

जिला	काश्त योग्य कुल क्षेत्र (000 हैक्टेयर)	बोया गया निवल क्षेत्र (000 हैक्टेयर)	काश्त योग्य कुल क्षेत्र पर प्रतिशतता	सिंचित निवल क्षेत्र	
				क्षेत्र (000 हैक्टेयर)	खाना 3 पर प्रतिशतता
1	2	3	4	5	6
अम्बाला	108	108	100.0	108	100.0
पंचकूला	40	23	57.5	15	65.2
यमुनानगर	124	124	100.0	116	93.6
कुरुक्षेत्र	151	151	100.0	151	100.0
कैथल	198	198	100.0	198	100.0
करनाल	208	196	94.2	196	100.0
पानीपत	103	95	92.2	95	100.0
सोनीपत	154	152	98.7	152	100.0
रोहतक	144	135	93.7	108	80.0
झज्जर	171	141	82.4	125	88.7
फरीदाबाद	32	31	96.8	31	100.0
पलवल	114	105	92.1	105	100.0
गुड़गांव	81	81	100.0	81	100.0
मेवात	112	105	93.7	105	100.0
रिवाड़ी	129	125	96.9	110	88.0
महेन्द्रगढ़	154	152	98.7	61	40.1
भिवानी	416	400	96.1	258	64.5
जीन्द	244	239	97.9	239	100.0
हिसार	355	333	93.8	264	79.2
फतेहाबाद	223	222	99.5	215	96.8
सिरसा	403	397	98.5	369	92.9
जोड़	**3664**	**3513**	**95.8**	**3102**	**88.3**

कृषि

हरियाणा में फसलों की प्रतिशतता का जिलावार वित्तरण : 2012-13 (अ)

संख्या 12.10 (जारी)

जिला	चावल		ज्वार		बाजरा		मक्की	
	राज्य में चावल क्षेत्र पर प्रतिशतता	राज्य उपज पर प्रतिशतता	राज्य में ज्वार क्षेत्र पर प्रतिशतता	राज्य उपज पर प्रतिशतता	राज्य में बाजरा क्षेत्र पर प्रतिशतता	राज्य उपज पर प्रतिशतता	राज्य में मक्की क्षेत्र पर प्रतिशतता	राज्य उपज पर प्रतिशतता
1	7	8	9	10	11	12	13	14
अम्बाला	6.85	8.70	0.00	0.00	0.12	0.00	8.08	11.54
पंचकूला	0.78	0.63	0.00	0.00	0.22	0.25	61.62	57.69
यमुनानगर	5.80	7.03	0.00	0.00	0.15	0.25	8.08	7.70
कुरुक्षेत्र	9.18	12.10	0.00	0.00	0.00	0.00	3.03	0.00
कैथल	13.47	13.00	0.00	0.00	1.12	1.64	0.00	0.00
करनाल	14.11	14.52	0.00	0.00	0.22	0.25	2.02	0.00
पानीपत	6.27	5.33	0.00	0.00	0.10	0.00	0.00	0.00
सोनीपत	7.32	5.48	13.95	14.82	2.05	2.40	5.05	11.54
रोहतक	3.02	1.40	32.25	29.63	4.04	3.67	8.08	11.54
झज्जर	1.91	1.34	23.19	22.22	7.01	7.08	2.02	0.00
फरीदाबाद	0.89	0.63	1.09	3.70	0.85	0.63	0.00	0.00
पलवल	2.50	2.11	10.87	11.11	1.85	1.90	1.01	0.00
गुड़गांव	0.37	0.33	1.27	3.70	7.43	8.72	0.00	0.00
मेवात	0.34	0.33	16.30	14.82	5.45	5.44	0.00	0.00
रिवाड़ी	0.17	0.17	0.54	0.00	12.05	12.39	0.00	0.00
महेन्द्रगढ़	0.00	0.00	0.36	0.00	22.09	25.03	0.00	0.00
भिवानी	1.24	0.01	0.00	0.00	21.60	15.55	1.01	0.00
जीन्द	9.45	8.07	0.18	0.00	5.53	5.94	0.00	0.00
हिसार	3.50	2.59	0.00	0.00	6.91	7.59	0.00	0.00
फतेहाबाद	7.43	2.39	0.00	0.00	0.80	0.89	0.00	0.00
सिरसा	5.40	5.84	0.00	0.00	0.41	0.38	0.00	0.00
जोड़	100.00	100.00	100.00	100.00	100.00	100.00	100.00	100.00

कृषि

हरियाणा में फसलों की प्रतिशतता का जिलावार वित्तरण : 2012-13 (अ)

संख्या 12.10 (जारी)

जिला	गेहूँ		जौं	
	राज्य में गेहूँ क्षेत्र पर प्रतिशतता	राज्य उपज पर प्रतिशतता	राज्य में जौं क्षेत्र पर प्रतिशतता	राज्य उपज पर प्रतिशतता
1	15	16	17	18
अम्बाला	3.49	3.29	0.00	0.00
पंचकूला	0.68	0.53	0.00	0.00
यमुनानगर	3.41	3.32	0.00	0.00
कुरुक्षेत्र	4.51	4.74	0.00	0.00
कैथल	6.90	7.25	0.00	0.00
करनाल	7.00	7.26	0.00	0.00
पानीपत	3.40	3.55	0.20	0.00
सोनीपत	5.68	5.77	0.42	0.00
रोहतक	4.17	3.50	7.33	6.59
झज्जर	3.84	3.39	14.47	14.97
फरीदाबाद	1.24	1.27	0.62	0.00
पलवल	3.84	3.98	2.10	1.80
गुड़गांव	1.78	1.84	4.40	5.39
मेवात	2.87	2.66	2.74	1.80
रिवाड़ी	1.79	2.00	3.77	4.19
महेन्द्रगढ़	1.72	1.84	1.47	2.40
भिवानी	6.50	5.91	25.58	23.35
जीन्द	8.64	8.30	1.26	2.40
हिसार	9.27	8.88	13.21	11.37
फतेहाबाद	7.52	7.92	6.08	7.18
सिरसा	11.75	12.80	16.35	18.56
जोड़	100.00	100.00	100.00	100.00

कृषि

हरियाणा में फसलों की प्रतिशतता का जिलावार वित्तरण : 2012-13 (अ)

संख्या12.10 (समाप्त)

जिला	चना		गन्ना		कपास		तोरिया, तारामीरा तथा सरसों	
	राज्य में चना क्षेत्र पर प्रतिशतता	राज्य उपज पर प्रतिशतता	राज्य में गन्ना क्षेत्र पर प्रतिशतता	राज्य उपज पर प्रतिशतता	राज्य में कपास क्षेत्र पर प्रतिशतता	राज्य उपज पर प्रतिशतता	राज्य में तोरिया, तारामीरा तथा सरसों पर प्रतिशतता	राज्य उपज पर प्रतिशतता
1	19	20	21	22	23	24	25	26
अम्बाला	0.00	0.00	10.01	10.62	0.00	0.00	0.25	0.26
पंचकूला	0.21	0.00	0.50	0.67	0.00	0.00	0.32	0.36
यमुनानगर	0.21	0.00	26.96	26.75	0.00	0.00	0.54	0.44
कुरुक्षेत्र	0.21	0.00	9.22	10.08	0.00	0.00	0.36	0.33
कैथल	0.21	0.00	3.47	4.57	1.70	1.98	0.16	0.21
करनाल	0.21	0.00	10.51	11.56	0.00	0.00	0.20	0.21
पानीपत	0.00	0.00	7.04	8.60	0.02	0.00	0.16	0.21
सोनीपत	0.00	0.00	9.02	8.33	0.32	0.38	0.43	0.31
रोहतक	1.28	1.89	8.82	7.26	1.82	1.47	2.45	2.08
झज्जर	1.28	1.89	2.87	2.55	0.49	0.29	6.36	6.15
फरीदाबाद	0.00	0.00	0.69	0.94	0.02	0.00	0.11	0.10
पलवल	0.00	0.00	2.87	2.02	0.15	0.17	0.68	0.73
गुड़गांव	0.00	0.00	0.10	0.00	0.03	0.00	2.54	2.92
मेवात	0.64	0.00	0.89	0.94	0.01	0.00	5.16	4.80
रिवाड़ी	0.00	0.00	0.00	0.00	0.30	0.25	12.07	15.12
महेन्द्रगढ़	16.17	18.86	0.00	0.00	0.76	0.42	17.30	17.20
भिवानी	54.47	54.72	2.48	1.75	10.57	9.71	29.09	27.64
जीन्द	0.21	0.00	3.37	2.55	11.28	10.26	0.81	0.83
हिसार	12.34	9.43	0.99	0.81	24.57	22.21	11.11	10.72
फतेहाबाद	1.28	1.89	0.09	0.00	14.43	15.05	2.13	1.98
सिरसा	11.28	11.32	0.10	0.00	33.53	37.81	7.77	7.40
जोड़	100.00	100.00	100.00	100.00	100.00	100.00	100.00	100.00

प्राप्ति स्थान : अर्थ तथा सांख्यिकीय विश्लेषण विभाग, हरियाणा।

अ–अनन्तिम

INDEX OF AGRICULTURAL PRODUCTION IN HARYANA

(BASE TRIENNIUM ENDING 1981-82=100)

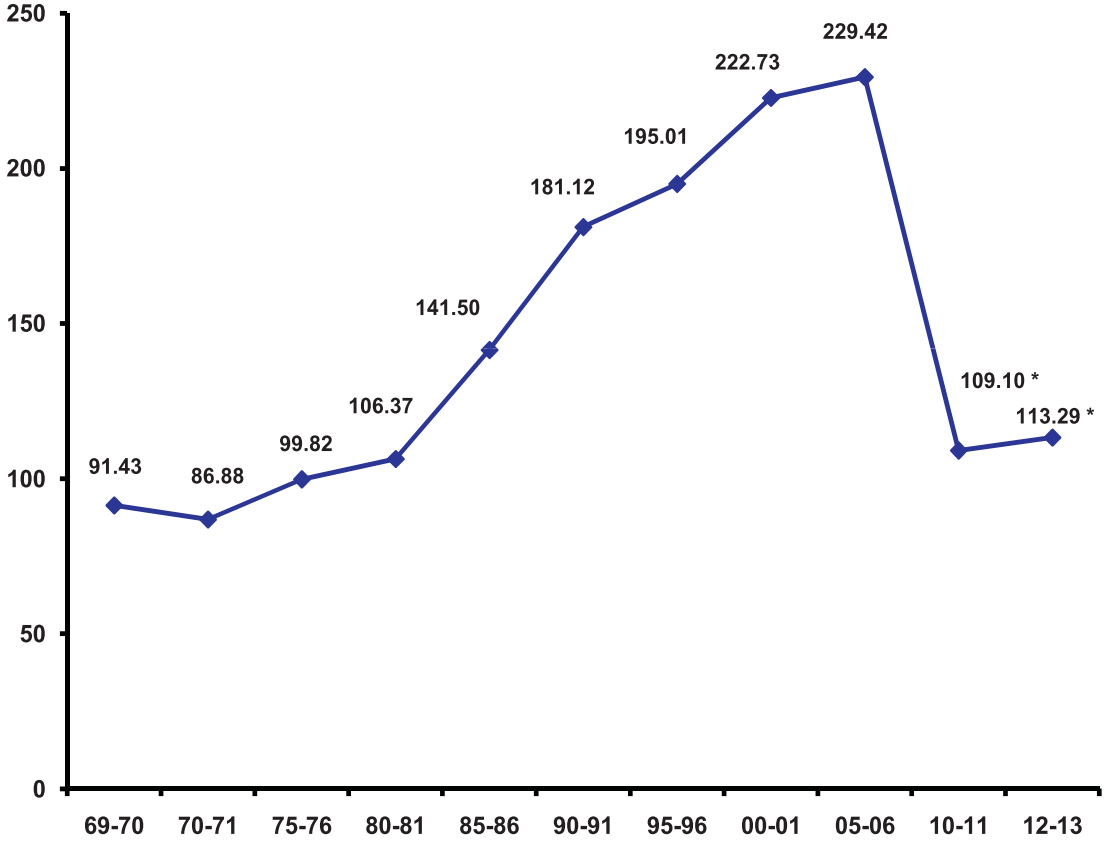

(* BASE TRIENNIUM ENDING 2007-08 = 100)

कृषि

हरियाणा में कृषि सम्बन्धी विभिन्न सूचकांक

संख्या 12.11 (आधार : त्रैवर्षान्त 2007-08 = 100)

वर्ष	फसल अधीन क्षेत्र का सूचकांक	बोया गया निबल क्षेत्र सूचकांक	फसल गहनता सूचकांक	फसल स्वरुप सूचकांक	औसत उपज सूचकांक	निवल क्षेत्र की प्रति हैक्टेयर की सूचकांक	कृषि उपज का सूचकांक
1	2	3	4	5	6	7	8
1969-70*	92.79	98.37	93.35	96.68	101.92	92.95	91.43
1975-76*	101.98	100.49	100.83	97.40	100.49	99.33	99.82
1980-81*	100.51	99.88	101.66	101.31	104.46	106.50	106.37
1985-86*	103.36	100.19	103.93	103.13	132.75	141.23	141.50
1990-91*	110.07	99.13	111.00	107.76	152.70	182.71	181.12
1995-96*	114.45	99.44	111.68	116.57	146.17	196.11	195.01
2000-01*	116.32	97.78	127.40	118.54	161.53	227.79	222.73
2004-05*	120.57	97.88	133.77	100.00	201.55	248.27	243.01
2005-06*	122.07	98.93	134.08	100.00	187.94	231.90	229.42
2006-07*	119.61	98.65	132.35	100.00	216.91	263.00	259.45
2007-08	100.10	100.62	179.74	100.00	104.78	104.23	104.88
2008-09	100.70	100.14	181.77	100.00	107.42	108.03	108.18
2009-10	101.46	99.41	178.90	100.00	104.06	106.20	105.57
2010-11	101.45	98.51	184.91	100.00	107.55	110.75	109.10
2011-12	104.83	98.37	184.71	100.00	116.25	123.88	121.86
2012-13	104.81	98.37	181.50	100.00	108.09	115.17	113.29

प्राप्ति स्थान : अर्थ तथा सांख्यिकीय विश्लेषण विभाग, हरियाणा।

* आधार वर्ष 1981-82 =100.

कृषि

हरियाणा में फसल अधीन क्षेत्र के सूचकांक

संख्या 12.12 (जारी) (आधार : त्रैवर्षान्त 2007-08 = 100)

वस्तु/वर्ग	1969-70	1980-81*	1990-91*	2000-01*	2005-06*	2007-08	2008-09	2009-10	2011-12	2012-13 (अ)
1	2	3	4	5	6	7	8	9	10	11
1. अनाज										
(क) खाद्यान्न										
खरीफ										
चावल	48.24	96.92	129.73	206.79	205.40	101.78	114.93	114.45	117.11	114.48
बाजरा	110.05	102.91	71.97	71.90	74.72	99.32	98.36	93.70	92.42	65.90
मक्की	152.79	97.98	47.84	20.62	23.38	90.74	81.26	81.26	74.49	66.89
ज्वार	177.18	104.96	99.22	83.58	68.25	99.96	97.61	87.51	72.92	61.93
कुल खरीफ खाद्यान्न	**97.79**	**100.92**	**92.62**	**115.36**	**115.30**	**101.44**	**112.79**	**111.79**	**113.84**	**108.44**
(i). रबी										
गेहूँ	67.56	98.22	122.84	156.37	152.92	101.05	104.66	105.77	107.60	106.15
जौं	134.36	114.82	46.56	40.56	25.81	108.37	156.50	124.31	121.06	140.83
कुल रबी खाद्यान्न	**72.04**	**99.33**	**117.74**	**148.63**	**144.42**	**101.12**	**105.12**	**105.93**	**107.74**	**106.45**
कुल खाद्यान्न	**84.64**	**100.11**	**105.44**	**132.34**	**130.15**	**101.25**	**108.12**	**108.22**	**110.13**	**107.23**
(ख) दालें										
चना	144.44	93.50	84.10	16.19	16.82	93.60	107.42	73.09	68.66	40.87
मूंग	584.92	103.36	269.75	134.37	453.78	105.77	71.66	73.64	84.02	42.58
माश	84.81	113.98	31.02	13.97	19.17	—	—	—	—	—
मसूर	114.80	107.03	71.49	25.35	19.19	96.49	92.98	92.98	70.18	45.96
कुल दालें	—	—	—	—	—	94.15	107.73	76.35	39.81	29.40
कुल अनाज	**141.06**	**94.25**	**83.87**	**17.02**	**19.07**	**94.75**	**104.13**	**74.94**	**63.06**	**38.69**
2. अनाज इतर	**96.16**	**98.91**	**101.08**	**108.87**	**107.54**	**101.14**	**108.06**	**107.68**	**109.36**	**106.11**
(क) तेल के बीज										
मूंगफली										
तिल	171.43	88.57	37.15	4.86	60.06	70.83	62.50	70.83	83.33	108.58
तोरिया, तारामीरा तथा सरसों	51.37	100.00	164.87	95.42	100.02	142.50	138.75	112.50	75.00	54.71
अलसी	57.00	142.19	224.89	194.14	336.07	94.25	81.00	80.54	84.46	87.98
कुछ तेल के बीज	**136.37**	**109.09**	**27.28**	—	—	—	—	—	—	—
	—	—	—	—	—	85.71	64.78	64.78	29.90	38.78
	60.65	**139.73**	**217.61**	**186.19**	**322.79**	**94.12**	**80.73**	**80.22**	**83.09**	**86.72**

कृषि

हरियाणा में फसल अधीन क्षेत्र के सूचकांक

संख्या 12.12 (समाप्त) (आधार : त्रैवर्षान्त 2007-08 = 100)

वस्तु/वर्ग	1969-70	1980-81*	1990-91*	2000-01*	2005-06*	2007-08	2008-09	2009-10	2011-12	2012-13 (अ)
1	2	3	4	5	6	7	8	9	10	11
(ख) रेशेदार फसलें										
रुई (देशी)	96.36	97.67	64.43	150.33	98.04	91.45	46.06	33.30	19.98	15.35
रुई (अमेरिकन)	42.90	99.53	198.31	185.34	225.33	97.59	90.86	104.12	127.99	126.85
कुल रेशेदार फसलें	60.82	98.90	153.45	173.59	182.66	96.80	85.09	94.99	114.10	112.47
(ग) विविध—										
आलू	32.25	91.44	84.23	74.36	102.38	100.52	93.46	96.60	94.24	100.37
गन्ना	130.45	87.09	113.80	110.11	99.33	102.78	66.45	57.89	69.44	73.82
मिर्च (सूखी लाल)	57.67	103.25	48.71	20.84	25.32	100.00	106.67	60.00	66.67	55.47
तम्बाकू	432.38	88.23	44.12	—	—	—	—	—	—	—
	—	—	—	—	—	84.78	81.52	48.91	65.22	75.98
	—	—	—	—	—	102.92	129.18	129.18	63.47	135.51
कुल विविध	118.00	88.53	106.88	101.06	94.30	102.31	87.53	80.91	68.71	93.23
कुल अनाज इत्तर	73.37	109.66	163.69	161.64	207.96	97.87	84.95	88.12	95.13	102.02
कुल पदार्थ	92.79	100.51	110.07	116.32	122.07	100.10	100.70	101.46	104.83	104.81

प्राप्ति स्थान : अर्थ तथा सांख्यिकीय विश्लेषण विभाग, हरियाणा।

* आधार वर्ष 1981-82 =100.

अ–अनन्तिम

कृषि

हरियाणा में कृषि उत्पादन के सूचकांक

संख्या 12.13 (जारी) (आधार : त्रैवर्षान्ति 2007-08 = 100)

वस्तु/वर्ग	1969-70*	1980-81*	1990-91*	2000-01*	2005-06*	2007-08	2008-09	2009-10	2011-12	2012-13 (अ)
1	2	3	4	5	6	7	8	9	10	11
1. अनाज										
(क) खाद्यान्न										
खरीफ										
चावल	32.32	109.41	159.37	234.20	277.55	106.36	97.31	107.01	110.82	116.24
बाजरा	123.56	113.94	127.00	158.39	170.45	120.29	113.11	96.77	122.27	82.31
मक्की	202.48	119.70	72.41	50.24	53.19	107.77	72.82	75.73	87.38	75.73
ज्वार	150.00	133.33	180.56	63.25	71.50	130.85	140.43	124.47	105.32	89.36
कुल खरीफ खाद्यान्न	67.53	111.63	146.98	201.40	233.62	108.08	99.22	105.78	111.99	101.83
(i). रबी										
गेहूँ	61.50	99.99	184.40	277.01	253.63	105.33	116.94	107.96	135.04	114.44
जौं	128.88	125.40	74.13	81.76	54.74	114.65	176.75	130.89	142.36	159.55
कुल रबी खाद्यान्न	63.74	100.83	180.74	270.53	247.03	105.41	117.46	108.16	135.12	144.83
कुल खाद्यान्न	64.81	103.89	171.18	250.94	243.23	106.45	110.33	107.23	126.07	113.74
(ख) दालें										
चना	331.64	126.62	130.48	22.26	20.03	75.00	179.17	86.11	101.39	73.61
मूंग	335.30	102.35	204.70	43.40	294.16	169.41	28.24	116.47	141.18	73.54
माश	56.15	112.31	19.20	3.40	10.34	—	—	—	—	—
मसूर	101.71	105.36	86.87	41.17	29.77	39.80	55.10	59.69	45.92	39.80
तूर	—	—	—	—	—	108.25	126.65	76.42	63.68	48.94
कुल दालें	319.93	125.54	127.76	22.61	22.49	87.39	149.75	84.69	92.76	66.22
कुल अनाज	101.70	107.02	164.90	217.93	211.31	106.14	110.97	106.86	125.53	112.97
2. अनाज										
(क) तेल के बीज										
मूंगफली	126.33	102.63	25.00	2.63	29.63	57.69	57.69	80.77	115.38	177.17
तिल	52.17	104.35	130.46	52.83	63.39	81.08	105.41	89.19	113.51	46.86
तोरिया, तारामीरा तथ सरसों	60.66	138.59	493.70	436.07	615.94	81.64	122.24	155.83	130.32	131.14
अलसी	225.00	75.00	75.00	—	—	—	—	—	—	—
सूरजमुखी	—	—	—	—	—	90.84	90.84	90.84	41.50	47.10
कुछ तेल के बीज	63.84	136.34	466.45	410.09	580.25	81.79	121.20	115.01	128.03	128.95

कृषि

हरियाणा में कृषि उत्पादन के सूचकांक

संख्या 12.13 (समाप्त) (आधार : त्रैवर्षान्त 2007-08 = 100)

वस्तु/वर्ग	1969-70*	1980-81*	1990-91*	2000-01*	2005-06*	2007-08	2008-09	2009-10	2011-12	2012-13 (अ)
1	2	3	4	5	6	7	8	9	10	11
(ख) रेशेदार फसलें										
रुई (देशी)	99.80	97.41	117.56	314.20	244.43	81.50	47.14	33.92	19.38	15.86
रुई (अमेरिकन)	36.78	101.91	221.24	229.52	269.01	112.93	116.79	122.52	171.50	155.86
कुल रेशेदार फसलें	**51.30**	**100.87**	**197.35**	**249.03**	**263.35**	**108.88**	**107.81**	**111.09**	**151.89**	**137.81**
(ग) विविध—										
आलू	29.18	92.19	83.22	71.21	158.07	65.78	95.78	51.26	97.41	110.33
प्याज	—	—	—	—	—	92.72	54.44	45.56	47.16	95.92
चीनी	86.90	95.37	161.71	169.39	172.29	99.03	58.25	63.86	77.80	83.92
गन्ना	84.47	103.48	56.02	18.94	10.24	157.41	165.40	118.63	59.32	102.66
मिर्च (सूखी लाल)	—	—	—	—	—	116.40	116.40	116.40	—	0.0
तम्बाकू	510.00	100.00	100.00	—	—	—	—	—	—	—
कुल विविध	**79.97**	**95.44**	**145.92**	**148.58**	**161.16**	**103.58**	**79.34**	**79.60**	**54.56**	**60.71**
कुल अनाज इत्तर	**65.40**	**104.72**	**222.27**	**234.92**	**275.36**	**102.17**	**102.20**	**102.80**	**114.02**	**113.97**
कुल पदार्थ	**91.43**	**106.37**	**181.12**	**222.73**	**229.42**	**104.88**	**108.18**	**105.57**	**121.86**	**113.29**

प्राप्ति स्थान : अर्थ तथा सांख्यिकीय विश्लेषण विभाग, हरियाणा।

* आधार वर्ष 1981-82 =100.

अ–अनन्तिम

भारत में प्रमुख फसलों के अधीन क्षेत्र

कृषि

भारत में राज्यवार प्रमुख फसलों के अधीन क्षेत्र : 2012-13 (अ)

संख्या12.14 (हजार हैक्टेयरों में)

राज्य	अनाज							
	खाद्यान्न							
	चावल	गेहूँ	ज्वार	बाजरा	मक्की	जौं	अन्य खाद्यान्न	कुल खाद्यान्न
1	2	3	4	5	6	7	8	9
आंध्र प्रदेश	3628.00	8.00	287.00	67.00	972.00	—	79.00	5041.00
अरुणाचल प्रदेश	126.09	2.94	—	—	47.49	—	22.68	199.18
असम	2488.23	33.89	—	—	23.70	—	4.43	2550.25
बिहार	3298.89	2207.70	2.63	4.24	685.61	10.43	10.83	6220.33
छत्तीसगढ़	3784.80	101.20	5.00	0.10	107.20	2.70	148.70	4149.70
गोवा	45.84	—	—	—	—	—	0.05	45.89
गुजरात	701.00	1024.00	80.00	599.00	458.00	—	60.00	2922.00
हरियाणा	1215.00	2497.00	56.00	411.00	9.00	48.00	—	4236.00
हिमाचल प्रदेश	76.90	364.21	—	2.31	294.32	22.29	7.97	768.00
जम्मू तथा कश्मीर	261.66	289.96	—	19.54	310.91	11.93	12.84	906.84
झारखंड	1414.46	164.30	1.50	0.84	249.34	—	12.56	1843.00
कर्नाटक	1278.00	225.00	1263.00	275.00	1322.00	—	667.00	5030.00
केरल	197.27	—	0.20	—	0.18	—	0.16	197.81
मध्य प्रदेश	1882.60	5300.00	285.90	189.90	845.40	83.90	233.40	8822.10
महाराष्ट्र	1557.00	773.00	3162.00	788.00	822.00	—	199.00	7301.00
मणिपुर	122.69	2.40	—	—	19.44	—	—	144.53
मेघालय	109.15	0.38	—	—	17.31	—	2.28	129.12
मिजोरम	14.60	—	—	—	6.08	—	—	20.68
नागालैंड	183.33	3.27	0.18	0.68	68.67	0.50	8.89	265.52
उड़ीसा	4022.83	1.04	7.84	2.84	94.48	—	74.55	4203.57
पंजाब	2845.00	3512.00	—	3.00	129.00	13.00	—	6502.00
राजस्थान	125.64	3060.23	680.38	3988.89	986.19	307.94	13.31	9165.58
सिक्किम	11.92	0.52	—	—	39.97	0.59	6.54	59.54
तमिलनाडू	1493.11	—	193.86	42.93	290.97	—	96.61	2117.48
त्रिपुरा	254.74	0.65	—	—	3.63	—	—	259.02
उत्तर प्रदेश	5861.00	9734.00	184.00	901.00	736.00	168.00	9.00	17593.00
उत्तराखंड	262.79	358.13	—	—	27.95	22.39	199.36	870.62
पश्चिमी बंगाल	5444.31	321.57	1.50	0.07	105.59	2.40	11.66	5887.10
अन्य केन्द्रीय प्रशासित क्षेत्र	47.02	14.95	3.38	1.08	0.21	0.05	1.30	67.99
अखिल भारत	42753.87	30003.34	6214.36	7297.42	8672.63	695.12	1882.11	97518.86

अ— अनन्तिम

कृषि

भारत में राज्यवार प्रमुख फसलों के अधीन क्षेत्र : 2012-13 (अ)

संख्या12.14 (जारी) (हजार हैक्टेयरों में)

राज्य	अनाज					तेल के बीज		
	दालें				कुल अनाज	मूंगफली	तिल	तोरिया, तारामीरा तथा सरसों
	चना	तुर	अन्य दालें	कुल दालें				
1	10	11	12	13	14	15	16	17
आंध्र प्रदेश	681.00	479.00	789.00	1949.00	6990.00	1345.00	67.00	4.00
अरुणाचल प्रदेश	—	0.49	8.97	9.46	206.65	0.62	1.71	26.65
असम	1.74	5.96	133.54	141.24	2091.49	—	11.41	279.50
बिहार	61.47	22.11	432.20	515.78	6736.11	0.76	2.21	86.82
छत्तीसगढ़	266.80	52.10	607.61	926.51	5076.21	25.30	18.80	50.20
गोवा	—	—	9.95	9.95	55.84	3.10	—	—
गुजरात	172.00	228.00	260.00	660.00	3582.00	1285.00	132.00	213.00
हरियाणा	47.00	15.10	225.00	162.90	4398.90	2.80	2.80	559.00
हिमाचल प्रदेश	0.48	0.02	32.11	32.61	800.61	0.02	2.71	9.03
जम्मू तथा कश्मीर	0.17	—	26.54	26.71	933.55	—	4.79	59.86
झारखंड	138.27	195.67	253.04	586.98	2429.98	23.52	8.25	185.99
कर्नाटक	969.00	660.00	620.00	2269.00	7299.00	589.00	73.00	2.00
केरल	—	1.19	1.92	3.11	200.92	0.78	0.26	—
मध्य प्रदेश	3128.70	530.50	213.18	5314.00	14136.50	205.70	314.50	784.60
महाराष्ट्र	1120.00	1180.00	974.00	3274.00	10575.00	270.00	40.00	9.00
मणिपुर	0.65	—	29.65	30.30	174.83	0.25	0.35	36.00
मेघालय	0.54	0.79	2.28	3.61	132.73	—	1.55	7.19
मिजोरम	—	—	3.09	3.09	23.77	—	0.69	0.29
नागालैंड	0.76	2.88	36.18	39.82	305.34	0.81	3.54	27.17
उड़ीसा	41.23	140.87	645.14	827.24	5030.81	66.35	21.72	14.63
पंजाब	2.00	3.10	59.30	64.40	6566.40	1.70	5.10	32.00
राजस्थान	1252.94	16.82	1975.83	3245.59	12411.17	398.51	415.16	2834.74
सिक्किम	—	—	6.37	6.37	65.91	—	—	4.38
तमिलनाडू	7.04	39.63	460.95	507.62	2625.10	338.32	33.17	0.61
त्रिपुरा	0.16	1.50	6.79	8.45	267.47	0.60	2.09	2.13
उत्तर प्रदेश	604.00	311.00	1452.00	2367.00	19960.00	94.00	344.00	662.00
उत्तराखंड	0.53	3.03	57.41	60.97	931.59	1.04	2.06	18.06
पश्चिमी बंगाल	25.14	1.43	175.33	201.90	6089.00	67.50	196.64	446.92
अन्य केन्द्रीय प्रशासित क्षेत्र	0.17	1.67	6.92	8.76	76.74	0.37	0.25	6.80
अखिल भारत	8521.79	3892.86	10842.12	23256.77	120775.62	4721.05	1705.76	6362.59

कृषि

भारत में राज्यवार प्रमुख फसलों के अधीन क्षेत्र : 2012-13 (अ)

संख्या12.14 (समाप्त) (हजार हैक्टेयरों में)

राज्य	तेल के बीज				अन्य फसलें	
	अलसी के बीज	अरंड के बीज	अन्य तेल के बीज	कुल तेल के बीज	गन्ना	कपास
1	18	19	20	21	22	23
आंध्र प्रदेश	—	209.00	320	1945.00	196.00	2400.00
अरुणाचल प्रदेश	—	—	3.28	32.26	1.53	—
असम	6.74	0.90	7.67	306.22	28.87	—
बिहार	21.97	0.10	16.74	128.00	250.34	—
छत्तीसगढ़	31.20	—	172.00	297.50	13.50	—
गोवा	—	—	—	3.10	0.85	—
गुजरात	—	751.00	71.00	2452.00	176.00	2497.00
हरियाणा	—	0.60	15.00	580.20	101.00	614.00
हिमाचल प्रदेश	1.10	—	0.63	13.49	1.88	—
जम्मू तथा कश्मीर	0.17	—	—	64.82	—	—
झारखंड	25.66	0.21	6.96	250.59	6.69	—
कर्नाटक	7.00	11.00	740.00	1422.00	425.00	485.00
केरल	—	—	—	1.05	1.74	—
मध्य प्रदेश	109.70	1.20	6118.70	7534.40	59.50	608.00
महाराष्ट्र	27.00	18.00	3442.00	3806.00	933.00	4146.00
मणिपुर	—	—	7.50	44.10	5.50	—
मेघालय	0.08	0.03	1.11	9.95	0.07	—
मिजोरम	—	—	1.07	2.05	1.32	—
नागालैंड	5.74	0.30	26.95	64.51	4.31	—
उड़ीसा	24.53	12.54	103.52	243.28	14.53	119.00
पंजाब	—	—	12.60	51.40	83.00	480.00
राजस्थान	1.06	222.99	1039.78	4912.24	5.50	450.00
सिक्किम	—	—	3.86	8.24	—	—
तमिलनाडू	—	5.64	10.79	388.53	347.22	128.00
त्रिपुरा	—	—	—	4.81	0.90	—
उत्तर प्रदेश	30.00	—	17.00	1147.00	2212.00	—
उत्तराखंड	0.49	—	10.51	32.18	109.90	—
पश्चिमी बंगाल	3.84	0.08	16.60	732.08	16.10	—
अन्य केन्द्रीय प्रशासित क्षेत्र	—	—	—	7.42	2.69	50.00
अखिल भारत	296.27	1233.59	12165.16	26484.42	9498.94	11977.00

प्राप्ति स्थान : — कृषि मंत्रालय, भारत सरकार।

पूर्णांकन के कारण जोड भिन्न हो सकते हैं।

अ–अनन्तिम

कृषि

भारत में राज्यवार प्रमुख फसलों के अधीन उत्पादन : 2012-13 (अ)

संख्या 12.15 (000 टनों में)

राज्य	अनाज							
	खाद्यान्न							
	चावल	गेहूँ	ज्वार	बाजरा	मक्की	जौं	अन्य खाद्यान्न	कुल खाद्यान्न
1	2	3	4	5	6	7	8	9
आंध्र प्रदेश	11510.00	10.00	471.46	111.00	4855.00	—	82.00	17039.46
अरुणाचल प्रदेश	263.00	4.40	—	—	68.19	—	23.41	359.00
असम	5128.51	44.19	—	—	21.26	—	2.19	5196.15
बिहार	7529.30	5357.20	2.82	4.84	2475.85	15.23	11.58	15396.83
छत्तीसगढ़	6608.83	141.30	3.50	—	207.50	1.00	44.28	6994.83
गोवा	122.82	—	—	—	—	—	0.05	122.87
गुजरात	1541.00	2944.00	107.00	1044.00	791.00	—	57.00	6484.00
हरियाणा	3976.00	11117.00	28.00	785.00	23.00	167.00	—	16096.00
हिमाचल प्रदेश	125.28	608.58	—	1.28	657.16	36.25	6.06	1434.61
जम्मू तथा कश्मीर	818.05	462.42	—	11.69	512.30	6.95	6.35	1817.76
झारखंड	3164.92	319.45	1.12	0.40	451.69	—	10.58	3948.16
कर्नाटक	3364.00	179.00	1315.00	285.00	3475.00	—	986.00	9604.00
केरल	508.30	—	0.11	—	0.02	—	0.17	508.60
मध्य प्रदेश	2774.95	13133.40	575.00	297.70	513.60	144.92	84.99	18524.57
महाराष्ट्र	3057.00	1181.00	1935.31	502.00	1824.00	—	168.00	8667.31
मणिपुर	257.58	6.00	—	—	44.74	—	—	308.12
मेघालय	231.99	0.69	—	—	26.90	—	1.75	261.33
मिजोरम	30.48	—	—	—	7.99	—	—	38.47
नागालैंड	405.18	5.89	0.17	0.69	134.65	0.50	9.90	556.98
उड़ीसा	7295.45	1.97	4.90	1.73	227.50	—	52.89	7584.44
पंजाब	11374.00	16591.00	—	3.00	475.00	47.00	—	28490.00
राजस्थान	222.51	9275.47	420.39	3876.71	1755.07	852.58	8.19	16410.92
सिक्किम	21.34	0.55	—	—	67.95	0.59	9.74	100.17
तमिलनाडू	4049.90	—	165.02	56.93	946.20	—	164.86	5382.91
त्रिपुरा	713.22	1.30	—	—	4.70	—	—	719.22
उत्तर प्रदेश	14416.00	30301.94	248.00	1758.00	1234.49	446.00	9.00	48413.43
उत्तराखंड	579.83	858.23	—	—	40.17	30.73	267.49	1776.45
पश्चिमी बंगाल	15023.68	895.93	0.50	0.03	416.77	3.50	13.80	16354.21
अन्य केन्द्रीय प्रशासित क्षेत्र	118.48	65.56	3.18	1.98	0.51	0.20	1.36	191.28
अखिल भारत	105231.60	93506.48	5281.48	8741.98	22258.22	1752.45	2010.06	238782.27

अ— अनन्तिम

कृषि

भारत में राज्यवार प्रमुख फसलों के अधीन उत्पादन : 2012-13 (अ)

संख्या12.15 (जारी) (000 टनों में)

राज्य	अनाज					तेल के बीज	
	दालें				कुल अनाज	मूंगफली	तिल
	चना	तुर	अन्य दालें	कुल दालें			
1	10	11	12	13	14	15	16
आंध्र प्रदेश	762.00	251.00	610.00	1623.00	18662.46	1115.00	21.00
अरुणाचल प्रदेश	—	0.48	10.14	10.62	369.62	1.97	—
असम	0.97	4.94	78.51	84.42	5280.57	—	8.01
बिहार	86.19	47.12	409.45	542.76	15939.59	0.78	1.95
छत्तीसगढ़	285.20	32.30	331.22	648.72	7643.55	34.90	5.50
गोवा	—	—	8.97	8.97	131.85	7.47	—
गुजरात	168.22	270.00	134.00	572.22	7056.22	758.00	34.00
हरियाणा	53.00	16.40	61.00	130.40	16226.40	3.20	1.00
हिमाचल प्रदेश	0.49	0.01	45.57	46.07	1480.68	0.02	0.96
जम्मू तथा कश्मीर	0.09	—	14.08	14.17	1831.93	—	2.09
झारखंड	162.32	202.40	244.57	609.29	4557.46	27.53	2.92
कर्नाटक	623.00	366.30	270.00	1259.30	10863.30	395.00	38.25
केरल	—	1.89	1.35	3.24	511.84	0.97	0.10
मध्य प्रदेश	3812.40	351.00	1002.46	5165.86	23690.43	311.70	157.10
महाराष्ट्र	854.00	966.00	486.00	2306.00	10973.31	285.00	12.00
मणिपुर	0.64	—	27.71	28.35	336.67	0.60	0.51
मेघालय	0.33	0.91	2.44	3.68	265.01	—	0.82
मिजोरम	—	—	3.28	3.28	41.75	—	0.50
नागालैंड	0.64	2.59	40.41	43.64	600.62	0.82	2.13
उड़ीसा	31.91	128.48	264.00	424.39	8008.83	81.65	5.32
पंजाब	2.80	2.80	47.40	53.00	28543.00	3.00	1.70
राजस्थान	1277.35	14.79	664.64	1956.78	18367.70	617.25	122.07
सिक्किम	—	—	5.83	5.83	106.00	—	—
तमिलनाडू	4.54	31.12	174.22	209.88	5592.79	783.21	17.18
त्रिपुरा	0.13	1.12	4.71	5.96	725.18	0.73	—
उत्तर प्रदेश	676.00	325.00	1331.00	2332.00	50745.43	94.00	64.00
उत्तराखंड	0.44	2.42	48.41	51.27	1827.72	1.21	0.56
पश्चिमी बंगाल	29.55	2.05	160.67	192.27	16546.48	170.50	185.15
अन्य केन्द्रीय प्रशासित क्षेत्र	0.27	1.58	5.25	7.11	198.37	0.79	0.20
अखिल भारत	8832.48	3022.70	6487.28	18342.46	257124.74	4695.30	685.02

टिप्पणियां- (i) मूंगफली से अभिप्राय छिलका सहित गिरी।

(ii) कपास का उत्पादन साफ कपास से है और 170 कि. ग्रा. की हजार गांठों में हैं।

कृषि

भारत में राज्यवार प्रमुख फसलों के अधीन उत्पादन : 2012-13 (अ)

संख्या12.15 (समाप्त) (000 टनों में)

राज्य	तेल के बीज					अन्य फसलें	
	तोरिया, तारामीरा तथा सरसों	अलसी के बीज	अरंड के बीज	अन्य तेल के बीज	कुल तेल के बीज	गन्ना	कपास
1	17	18	19	20	21	22	23
आंध्र प्रदेश	2.00	—	105.00	408.08	1651.08	15567.00	7350.00
अरुणाचल प्रदेश	24.12	—	—	4.68	30.77	30.15	—
असम	170.38	3.83	0.48	4.06	186.76	1028.16	—
बिहार	98.26	19.05	0.10	23.19	143.32	12741.42	—
छत्तीसगढ़	25.80	8.90	—	139.90	215.00	37.30	—
गोवा	—	—	—	—	7.47	46.01	—
गुजरात	361.00	—	1493.00	59.00	2705.00	12690.00	8850.00
हरियाणा	962.00	—	0.90	26.00	993.10	7437.00	2500.00
हिमाचल प्रदेश	4.70	0.36	—	0.90	6.94	42.01	—
जम्मू तथा कश्मीर	48.93	0.10	—	—	51.12	—	—
झारखंड	145.69	16.55	0.08	4.47	197.24	461.89	—
कर्नाटक	1.00	2.33	7.00	476.00	919.58	35732.00	1255.00
केरल	—	—	—	—	1.07	165.72	—
मध्य प्रदेश	919.16	57.40	0.72	7829.00	9275.98	2641.88	2200.00
महाराष्ट्र	2.00	8.00	5.00	4774.77	5086.77	69648.08	7655.00
मणिपुर	30.21	—	—	0.82	32.14	311.69	—
मेघालय	4.83	0.03	0.01	1.22	6.91	0.19	—
मिजोरम	0.20	—	—	1.51	2.21	6.79	—
नागालैंड	27.42	4.63	0.20	32.32	67.52	187.57	—
उड़ीसा	4.03	11.82	8.08	59.35	170.25	952.37	400.00
पंजाब	41.00	—	—	23.70	69.40	5919.00	2000.00
राजस्थान	3814.57	1.02	341.09	1468.60	6364.60	401.81	1400.00
सिक्किम	3.50	—	—	3.61	7.11	—	—
तमिलनाडू	0.14	—	1.75	14.64	816.92	33919.17	500.00
त्रिपुरा	1.70	—	—	—	2.43	45.44	—
उत्तर प्रदेश	836.00	13.00	—	23.50	1030.50	132427.68	—
उत्तराखंड	16.87	0.23	—	20.86	39.73	6784.82	—
पश्चिमी बंगाल	474.83	1.34	0.06	18.30	850.68	1617.03	—
अन्य केन्द्रीय प्रशासित क्षेत्र	8.60	—	—	—	9.59	357.48	110.00
अखिल भारत	8028.93	148.49	1963.47	15419.88	30941.19	341199.65	34220.00

प्राप्ति स्थान :— कृषि मंत्रालयभारत सरकार।

पूर्णांकन के कारण जोड भिन्न हो सकते हैं।

अ— अनन्तिम

कृषि

भारत में राज्यवार प्रमुख फसलों के अधीन औसत उपज : 2012-13*

संख्या 12.16 (कि.ग्रा. प्रति हैक्टेयर)

राज्य/यू. टी.	चावल	ज्वार	बाजरा	मक्की	गेहूँ	जौं	चना	गन्ना @	कपास
1	2	3	4	5	6	7	8	9	10
आंध्र प्रदेश	3173	1643	1657	4995	1250	—	1119	79423	521
अरुणाचल प्रदेश	2086	—	—	1436	1498	—	—	19707	—
असम	2061	—	—	897	1304	—	557	35613	—
बिहार	2282	1072	1142	3611	2427	1460	1402	50896	—
छत्तीसगढ़	1746	700	—	1936	1396	370	1069	2763	—
गोवा	2679	—	—	—	—	—	—	53871	—
गुजरात	2198	1338	1743	1727	2875	—	978	72102	603
हरियाणा	3272	500	1910	2556	4452	3479	1128	73634	692
हिमाचल प्रदेश	1629	—	555	2233	1671	1626	1021	22346	—
जम्मू तथा कश्मीर	3126	—	598	1648	1595	583	542	—	—
झारखंड	2238	747	474	1812	1944	—	1174	69042	—
कर्नाटक	2632	1041	1036	2629	796	—	643	84075	440
केरल	2577	550	—	83	—	—	—	95241	—
मध्य प्रदेश	1474	2011	1568	1790	2478	1707	1219	44401	615
महाराष्ट्र	1963	612	637	2219	1528	—	763	74650	314
मणिपुर	2099	—	—	2301	2500	—	985	56671	—
मेघालय	2125	—	—	1554	1806	—	611	2676	—
मिजोरम	2088	—	—	1314	—	—	—	5144	—
नागालैंड	2210	944	1015	1961	1801	1000	842	43520	—
उड़ीसा	1814	625	610	2408	1894	—	774	65545	571
पंजाब	3998	—	1000	3682	4724	3615	1400	71313	708
राजस्थान	1771	618	972	1780	3028	2769	1019	73056	529
सिक्किम	1790	—	—	1700	1058	1000	—	—	—
तमिलनाडू	2712	851	1326	3252	—	—	645	97688	664
त्रिपुरा	2800	—	—	1295	2000	—	774	50541	—
उत्तर प्रदेश	2460	1348	1951	1677	3113	2655	1119	59868	—
उत्तराखंड	2206	—	—	1437	2396	1372	830	61736	—
पश्चिमी बंगाल	2760	333	429	3947	2786	1458	1175	100437	—
अन्य केन्द्रीय प्रशासित क्षेत्र	2434	883	1618	1500	3203	4000	1000	115115	—
अखिल भारत	2461	957	1198	2566	3177	2521	1036	68254	486

@— गन्ने के रूप में

प्राप्ति स्थान : — कृषि मंत्रालय, भारत सरकार।

*अ— अनन्तिम

कृषि

हरियाणा में उर्वरकों का उपभोग (पोषक)

संख्या12.17 (टनों में)

वर्ष/जिला	उपभोग			
	न	फ	प	जोड़
1	2	3	4	5
1966-67	12,626	574	147	13,347
1970-71	60,972	6,860	2,228	70,060
1980-81	1,87,385	31,340	12,098	2,30,823
1985-86	2,96,394	69,639	6,154	3,72,187
1990-91	4,43,245	1,38,005	5,042	5,86,292
1995-96	5,87,045	1,33,582	3,160	7,23,787
2000-01	7,14,308	2,06,319	9,668	9,30,295
2005-06	8,47,427	2,52,570	28,674	11,28,671
2010-11	9,74,045	3,35,950	47,627	13,57,622
2012-13	10,23,999	3,11,755	17,307	13,53,061
2013-14 (अ)	9,50,563	1,98,457	15,651	11,64,671
अम्बाला	36,739	7,201	530	44,470
पंचकूला	3,476	1,186	46	4,708
यमुनानगर	49,496	7,855	1,286	58,637
कुरुक्षेत्र	69,013	10,258	2,254	81,525
कैथल	71,528	6,889	425	78,842
करनाल	89,485	13,398	923	1,03,806
पानीपत	38,721	6,032	444	45,197
सोनीपत	55,026	11,415	544	66,985
रोहतक	33,795	7,372	203	41,370
झज्जर	15,549	5,764	450	21,763
फरीदाबाद	7,450	2,769	68	10,287
पलवल	42,154	7,450	1,735	51,339
गुड़गांव	7,374	2,466	323	10,163
मेवात	15,054	5,597	391	21,042
रिवाड़ी	28,602	4,885	528	34,015
महेन्द्रगढ़	24,850	7,233	566	32,649
भिवानी	46,655	16,631	354	63,640
जीन्द	73,154	14,151	985	88,290
हिसार	77,469	18,783	881	97,133
फतेहाबाद	69,893	15,904	1,278	87,075
सिरसा	95,080	25,218	1,437	1,21,735

न : नाईट्रोजनस

फ : फास्फेटिक

प : पोटास पूरक

प्राप्ति स्थान : — कृषि निदेशक, हरियाणा।

अ—अनन्तिम

नोट : वर्ष 1974-75 से 1980-81 तक उर्वरक वर्ष फरवरी से जनवरी तक लिया गया है।

CONSUMPTION OF CHEMICAL FERTILIZERS IN HARYANA

(000 Tonnes)

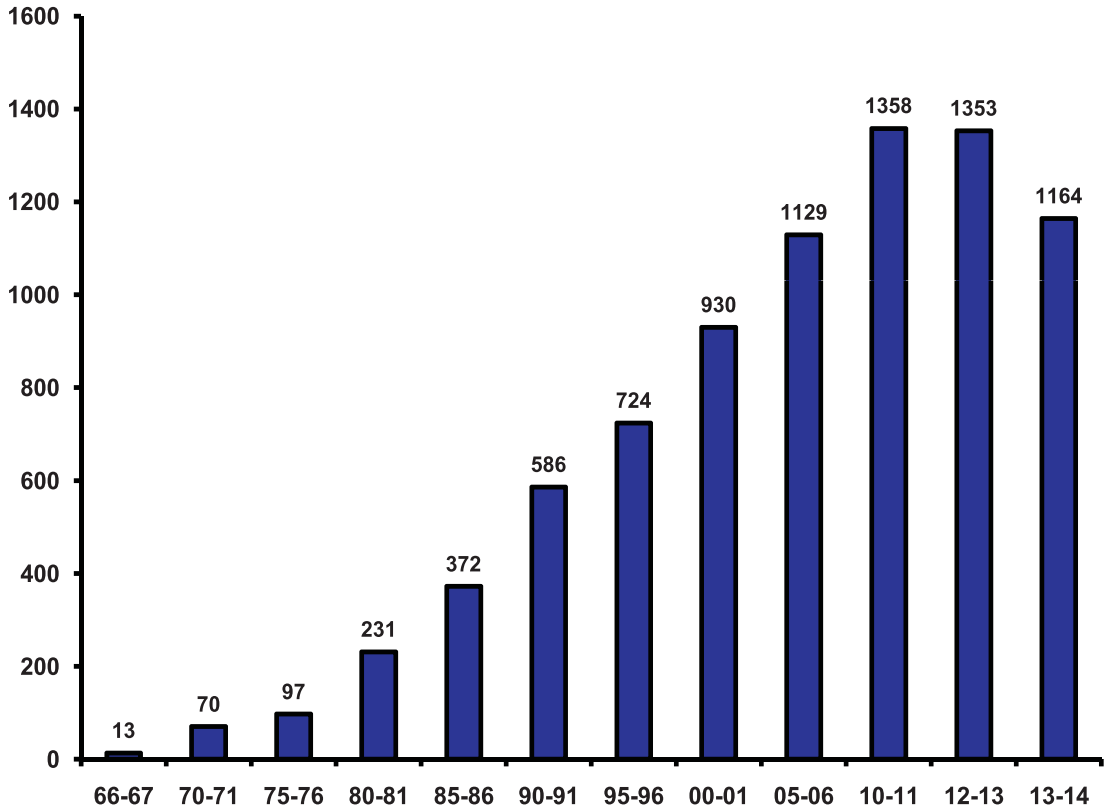

कृषि

कीट मारक दवा की खपत (तकनीकी वर्ग)

संख्या 12.18

वर्ष	मात्रा (टनों में)	अधीन क्षेत्र में वर्ष (000 हैक्टेयर)
1	2	3
1966-67	273.00	1,917
1970-71	412.00	3,206
1975-76	1,400.00	3,733
1980-81	2,150.00	5,058
1985-86	3,608.26	7,020
1990-91	5,164.53	6,420
1995-96	5,100.00	7,880
2000-01	5,025.00	8,798
2005-06	4,650.00	8,495
2007-08	4,390.91	7,555
2008-09	4,288.00	7,290
2009-10	4,070.00	7,119
2010-11	4,060.00	7,110
2012-13	4,050.00	7,110
2013-14 (अ)	4,080.00	7,116

अ—अनन्तिम

प्राप्ति स्थान : — कृषि निदेशक, हरियाणा।

कृषि

जिलावार कीट मारक दवा की खपत (तकनीकी वर्ग)

संख्या 12.19 (टनों में)

जिला	1984-85	1990-91	1995-96	2000-01	2005-06	2010-11	2012-13	2013-14 (अ)
1	2	3	4	5	6	7	8	9
अम्बाला एवं पंचकूला	596.00	689.86	304.70	299.70	229.0	310.00	310.00	312.00
यमुनानगर	—	—	270.00	266.10	246.00	290.00	290.00	292.00
कुरुक्षेत्र	524.00	828.50	306.70	307.20	270.00	240.00	240.00	241.00
कैथल	—	—	432.00	425.20	254.00	304.00	305.00	306.00
करनाल	556.40	808.17	402.00	396.20	323.00	462.00	460.00	462.00
पानीपत	—	—	342.40	338.00	294.00	398.00	390.00	392.00
सोनीपत	312.00	363.86	340.00	334.30	291.00	280.00	280.00	282.00
रोहतक	136.30	127.00	160.00	85.30	106.00	48.00	50.00	51.00
झज्जर	—	—	—	72.30	73.00	67.00	68.00	70.00
फरीदाबाद एवं पलवल	152.04	208.00	321.70	316.30	252.00	209.00	207.00	206.00
गुड़गांव एवं मेवात	268.00	164.00	118.00	116.00	116.00	43.00	40.00	41.00
रिवाड़ी	—	—	180.60	176.60	140.00	7.00	10.00	10.00
महेन्द्रगढ़	58.28	140.57	129.00	126.50	102.00	33.00	35.00	35.00
भिवानी	97.47	142.00	288.90	284.00	201.00	299.00	300.00	302.00
जीन्द	208.00	325.00	292.00	287.10	224.00	180.00	180.00	182.00
हिसार	339.77	687.57	604.00	271.00	252.00	420.00	420.00	424.00
फतेहाबाद	—	—	—	323.80	549.00	110.00	110.00	112.00
सिरसा	360.00	680.00	608.00	599.40	728.00	360.00	355.00	360.00
जोड़	**3,608.26**	**5,164.53**	**5,100.00**	**5,025.00**	**4,650.00**	**4,060.00**	**4,050.00**	**4,080.00**

अ—अनन्तिम

प्राप्ति स्थान :— कृषि निदेशक, हरियाणा ।

मेवात की सूचना भी सम्मिलित है ।

नोटः- वर्ष 1992-93 के पहले के आंकड़े पुराने जिलों की सीमाओं अनुसार हैं ।

कृषि

हरियाणा में कृषि-यन्त्र तथा उपकरण : पशुधन गणना—2007

संख्या 12.20

जिला	पशु चलित साधन								
	लकड़ी का हल	लोहे का हल	कल्टीवेटर	तवों वाली हैरों	बीज तथा खाद डालने वाली डील	समतल करने वाला यंत्र	मिट्टी को पलटने वाला यंत्र	गन्ने पीड़ने वाला यंत्र	बैल गाड़ी
1	2	3	4	5	6	7	8	9	10
पंचकूला	2,363	1,532	142	411	200	2,235	1,185	21	1,755
अम्बाला	1,495	2,120	1,939	2,897	1,133	2,159	583	35	6,254
यमुनानगर	1,564	8,654	1,548	2,686	647	7,658	1,254	66	7,542
कुरुक्षेत्र	1,018	635	1,691	2,349	845	1,804	771	8	14,520
कैथल	2,157	3,005	1,092	2,656	773	2,095	392	25	16,704
करनाल	2,281	1,964	2,472	3,924	1,127	2,823	772	81	20,240
पानीपत	1,363	341	1,901	2,213	607	1,512	421	41	14,042
सोनीपत	2,420	573	1,399	1,390	782	1,175	256	21	12,109
जीन्द	14,673	17,176	6,128	10,026	3,626	13,063	627	5	53,780
फतेहाबाद	6,653	7,354	2,217	2,005	1,976	3,434	404	162	6,477
सिरसा	6,735	4,992	2,071	1,619	1,837	3,711	570	28	12,401
हिसार	25,413	35,339	8,955	11,551	6,363	16,442	3,601	77	32,826
भिवानी	13,175	18,999	4,237	4,062	3,913	4,908	634	84	10,440
रोहतक	3,613	3,246	2,306	2,633	2,002	2,668	493	70	13,437
झज्जर	498	278	1,364	1,279	988	1,206	338	6	1,607
महेन्द्रगढ़	4,937	1,579	9	11	9	1,123	2	0	4,224
रिवाड़ी	1,002	339	553	555	609	516	54	0	1,024
गुड़गांव	1,853	964	323	211	305	615	76	93	549
फरीदाबाद	198	42	303	309	235	223	166	10	870
मेवात	320	33	140	136	172	110	32	1	19
कुल	93,731	1,09,165	40,790	52,923	28,149	69,480	12,631	834	2,30,820

कृषि

हरियाणा में कृषि-यन्त्र तथा उपकरण : पशुधन गणना 2007

संख्या 12.20 (समाप्त)

जिला	पशु चलित साधन		पशुधन एवं कक्कुट के लिए उपकरण							
	तेल का कोल्हू	पानी उठाने के पशुचालित साधन	इन्कयूबेटर / ब्रीडर	दूध निकालने की मशीन	बेलर	सूखा चारा काटने की मशीन		चारा कटाई मशीन		
						स्ट्रा रीपर	चारा का	मानव चलित	पशु चलित	बिजली चलित
1	11	12	13	14	15	16	17	18	19	20
पंचकूला	2	1	0	3	1	14	52	3,548	208	6,148
अम्बाला	853	0	0	0	1	75	1,796	11,616	1,604	21,057
यमुनानगर	112	35	6		3	32	433	24516	564	36,589
कुरुक्षेत्र	329	178	27	23	156	117	1,793	16,105	394	43,302
कैथल	252	28	9	7	13	140	579	8,704	1,267	32,996
करनाल	188	19	20	327	20	335	2,601	22,840	1,295	56,944
पानीपत	19	7	4	0	171	63	3,795	8,438	394	36,918
सोनीपत	93	167	833	1	48	64	1,067	9,144	738	59,485
जीन्द	6	11	4	0	0	268	4,332	19,121	96	88,644
फतेहाबाद	488	181	0	0	0	76	506	15,209	240	19,622
सिरसा	29	17	0	0	0	168	682	50,276	128	22,274
हिसार	124	29	142	355	7760	581	7,417	20,974	1,481	63,793
भिवानी	34	152	13	125	7	31	1,921	29,371	47	78,249
रोहतक	738	28	21	400	12	115	1,176	4,984	413	44,240
झज्जर	11	2	0	6	4	715	1,185	11,517	328	45,818
महेन्द्रगढ़	0	0	0	0	0	0	48	46,702	20	24,166
रिवाड़ी	0	0	0	0	0	21	805	21,356	167	11,945
गुड़गांव	63	425	25	10	48	4	2,254	26,548	242	17,895
फरीदाबाद	6	0	0	0	1	1	77	4,096	61	5,261
मेवात	4	1	0	1	1	6	250	19,533	78	1,568
कुल	3,351	1,281	1,104	1,258	8,246	2,826	32,769	3,74,598	9,765	7,16,914

प्राप्ति स्थान :— निदेशक, पशु पालन तथा डेरी, हरियाणा।

NUMBER OF TRACTORS IN HARYANA

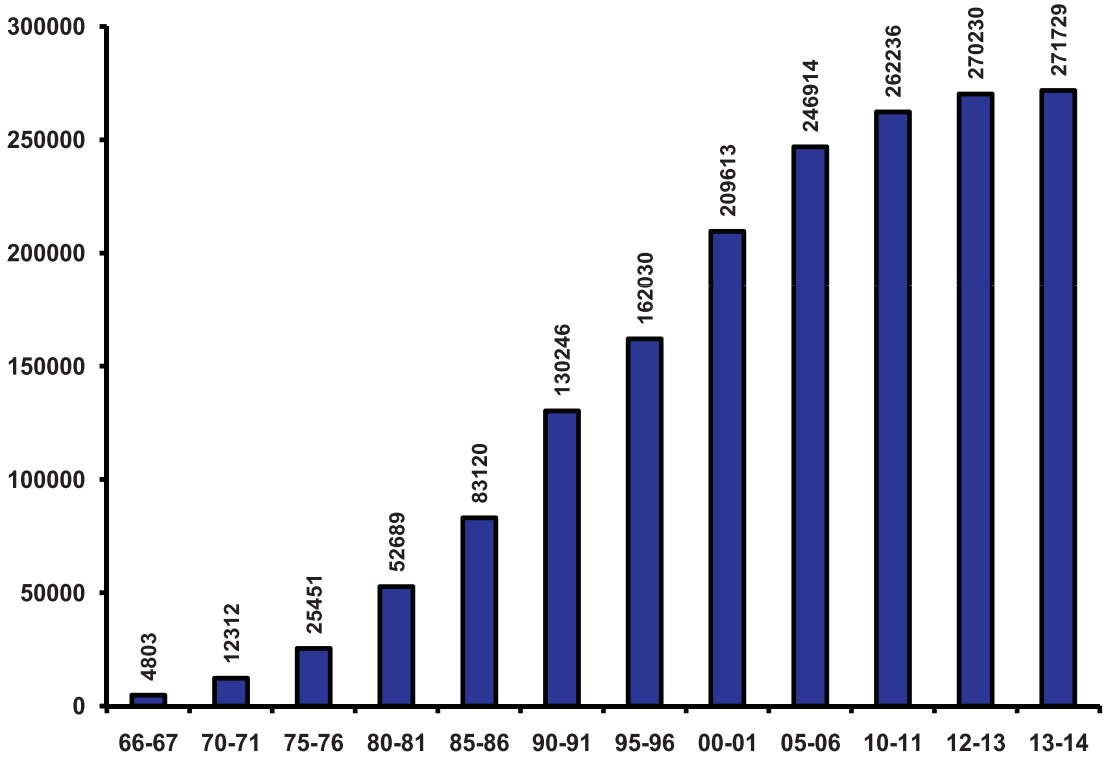

कृषि

हरियाणा में ट्रैक्टरों की संख्या

संख्या 12.21

वर्ष / जिला	ट्रैक्टरों की संख्या
1	2
1966-67	4,803
1970-71	12,312
1980-81	52,689
1985-86	83,120
1990-91	1,30,246
1995-96	1,62,030
2000-01	2,09,613
2005-06	2,46,914
2010-11	2,62,236
2012-13	2,70,230
2013-14 (अ)	2,71,729
अम्बाला	8,822
पंचकूला	11,476
यमुनानगर	12,560
कुरुक्षेत्र	14,483
कैथल	12,760
करनाल	19,327
पानीपत	2,232
सोनीपत	17,140
रोहतक	13,023
झज्जर	16,867
फरीदाबाद	3,916
पलवल	15,020
गुड़गांव	5,444
मेवात	4,577
रिवाड़ी	8,874
महेन्द्रगढ़	5,855
भिवानी	22,233
जीन्द	14,349
हिसार	21,791
फतेहाबाद	16,737
सिरसा	24,243

अ-अनन्तिम

प्राप्ति स्थान :- कृषि निदेशक, हरियाणा।

कृषि

हरियाणा में पुनर्विभाजित ग्रामों की संख्या

संख्या 12.22

जिला	राजस्व गांवो की संख्या जहां चकबन्दी कार्य पूरा हो चुका है				
	1965-66 तक	1980-81 तक	2010-11 * से 2011-12* तक	दौरान 2013-14*	राजस्व गांवों की कुल संख्या जहां 31 मार्च 2013* तक चकबन्दी कार्य पूरा हो चुका था
1	2	3	4	5	6
अम्बाला	1,176	1,239	707	—	707
यमुनानगर	**	**	540	1	541
कुरुक्षेत्र	**	740	418	—	418
कैथल	**	**	321	—	321
करनाल	1,330	612	418	—	418
पानीपत	**	**	215	—	215
सोनीपत	**	339	343	—	343
रोहतक	755	435	439	—	439
फरीदाबाद	**	—	466	—	466
गुड़गांव	1,512	1,157	377	—	377
रिवाड़ी	**	**	343	—	343
महेन्द्रगढ़	484	721	737	—	737
भिवानी	**	402	395	—	395
जीन्द	296	355	347	—	347
हिसार	979	483	512	—	512
सिरसा	**	323	325	—	325
जोड़	6,532	6,806	6,903	1	6,904

प्राप्ति स्थान :- निदेशक, चकबन्दी विभाग, हरियाणा।

नोट : * जिला पंचकूला, झज्जर तथा फतेहावाद की सूचना क्रमश अम्बाला, रोहतक तथा हिसार जिलों से सम्मिलित है।

** जिले अस्तित्व में नही थे।

कृषि

हरियाणा में पुनर्विभाजित ग्रामों का क्षेत्र

संख्या 12.23 (000 हैक्टेयरों में)

जिला	पुनर्विभाजित क्षेत्र				
	1965-66 के अन्त तक पुनर्विभाजित क्षेत्र	1980-81 के अन्त तक पुनर्विभाजित क्षेत्र	2010-11* से 2011-12 तक के अन्त तक पुनर्विभाजित क्षेत्र	दौरान 2012-13* से 2013-14 तक	2013-14* के अन्त तक पुनर्विभाजित क्षेत्र
1	2	3	4	5	6
अम्बाला	338	365	366.370	—	366.370
यमुनानगर	**	**	1.539	84.581	86.120
कुरुक्षेत्र	**	368	368.100	—	368.100
कैथल	**	**	3.140	—	3.140
करनाल	759	355	359.461	—	359.461
पानीपत	**	**	10.400	—	10.400
सोनीपत	*	207	207.000	—	207.000
रोहतक	565	341	342.000	—	342.000
फरीदाबाद	**	—	231.000	—	231.000
गुड़गांव	574	450	412.030	—	412.030
रिवाड़ी	*	*	—	—	—
महेन्द्रगढ़	280	284	284.000	—	284.000
भिवानी	**	543	4355.698	—	4355.698
जीन्द	239	325	325.000	—	325.000
हिसार	1,236	619	622.110	—	622.110
सिरसा	**	320	322.020	—	322.020
जोड़	**3,991**	**4,177**	**8,209.868**	**84.581**	**8,294.449**

प्राप्ति स्थान :- निदेशक, चकबन्दी विभाग, हरियाणा।

नोट :- * जिला पंचकूला, झज्जर तथा फतेहाबाद की सूचना क्रमश: अम्बाला, रोहतक तथा हिसार जिलों में सम्मिलित है।

** जिले अस्तित्व में नहीं थे।

खण्ड XIII
सिंचाई

इस अनुभाग की सारणियों में हरियाणा तथा भारत के सिंचाई आंकड़े वर्णित है। सूचना हरियाणा राज्य के सिंचाई, कृषि व भू-अभिलेख विभागों एवं अर्थ तथा आकड़ां सलाहकार, कृषि मंत्रालय, भारत सरकार से एकत्रित की गई है।

सारणी संख्या 13.1 में हरियाणा में विभिन्न साधनों के अनुसार सिंचाई अधीन निवल क्षेत्र से सम्बन्धित आंकड़े दिये गये हैं।

सारणी संख्या 13.2 में भारत में विभिन्न साधनों से राज्यवार सिंचाई अधीन निवल क्षेत्र दिखाया गया है।

सारणी संख्या 13.3 में हरियाणा में कुल सिंचित क्षेत्र तथा कुल बोया गया क्षेत्र दिया गया है।

सारणी संख्या 13.4 में हरियाणा में विभिन्न फसलों के अधीन कुल सिंचित क्षेत्र के आंकड़े दिये गये है।

सारणी संख्या 13.5 में भारत में राज्यवार सिंचित क्षेत्र दिखाया गया है।

सारणी संख्या 13.6 में हरियाणा में टयूबवैल सैटो तथा पम्पिंग सैटो की संख्या दिखाई गई है। यह सूचना कृषि निदेशक के माध्यम से विकास खण्डों से एकत्र की गई है।

सारणी संख्या 13.7 में हरियाणा में सिंचाई निर्माण (नहरों) के आप्रेशन के मुख्य परिणाम दर्शाए गए हैं।

सारणी संख्या 13.8 से हरियाणा में नहरों द्वारा सिंचित क्षेत्र का पता चलता है।

NET AREA IRRIGATED BY DIFFERENT SOURCES IN HARYANA

(In Lakh Hectares)

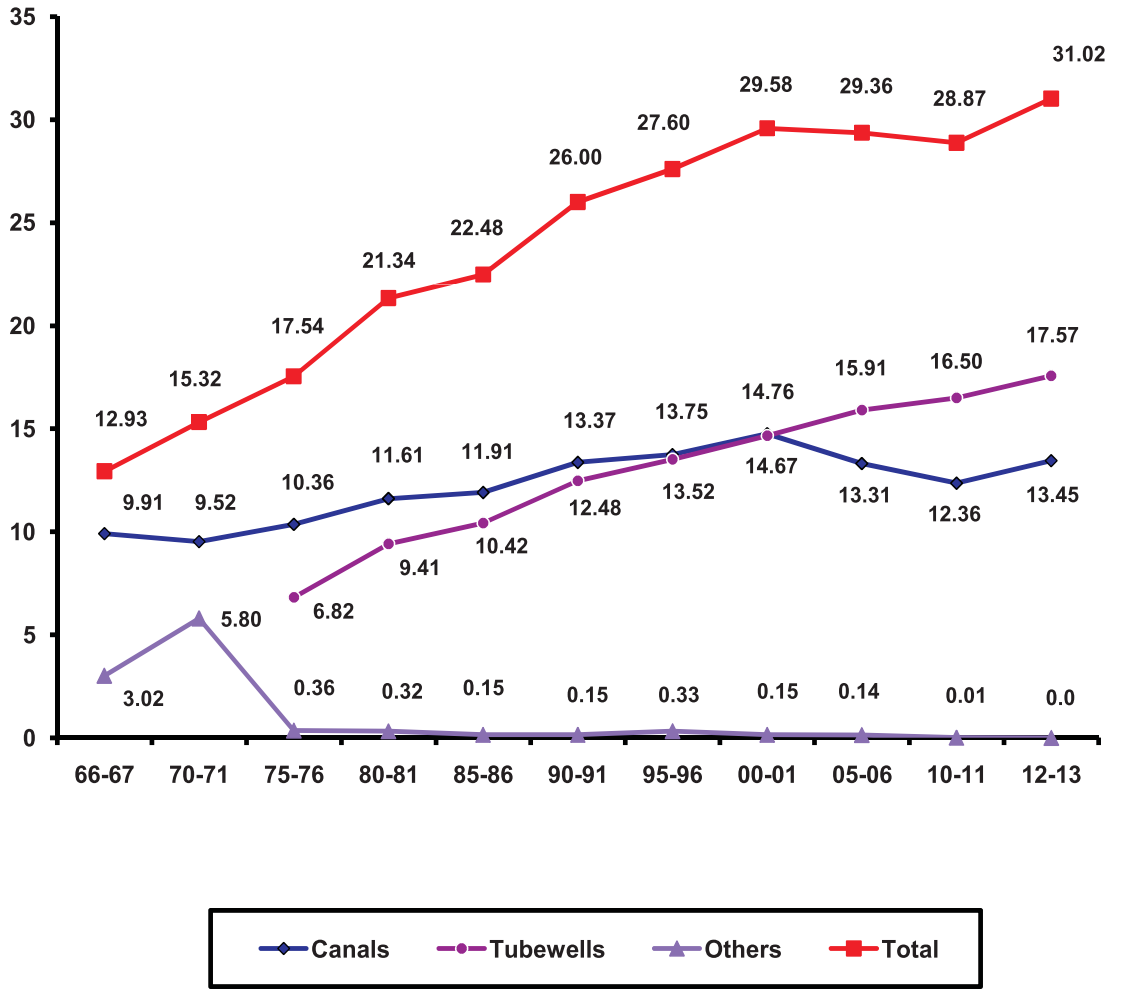

सिंचाई

हरियाणा में सिंचाई अधीन निवल क्षेत्र

संख्या 13.1 (000 हैक्टेयर में)

वर्ष/जिला	सिंचित निवल क्षेत्र						
	सरकारी नहरें	तालाब	कुएं	नलकूप	अन्य साधन	जोड	बोये गये निवल क्षेत्र पर प्रतिशतता
1	2	3	4	5	6	7	8
1966-67	991	4	289	—	9	1,293	37.8
1970-71	952	1	574	—	5	1,532	43.0
1975-76	1,036	1	31	682	4	1,754	48.4
1980-81	1,161	(a)	26	941	6	2,134	59.2
1985-86	1,191	1	10	1,042	4	2,248	62.2
1990-91	1,337	1	(a)	1,248	14	2,600	72.7
1995-96	1,375	1	(a)	1,352	32	2,760	77.0
2000-01	1,476	1	(a)	1,467	14	2,958	83.9
2005-06	1,331	(a)	(a)	1,591	14	2,936	82.3
2010-11	1,236	—	(a)	1,650	1	2,887	82.1
2011-12	1,193	—	(a)	1,879	(a)	3,072	87.4
2012-13 (अ)	1,345	—	—	1,757	(a)	3,102	88.3
अम्बाला	4	—	—	104	—	108	100.0
पंचकूला	—	—	—	15	(a)	15	65.2
यमुनानगर	3	—	—	113	—	116	93.6
कुरुक्षेत्र	5	—	—	146	—	151	100.0
कैथल	13	—	—	185	—	198	100.0
करनाल	37	—	—	159	(a)	196	100.0
पानीपत	36	—	—	59	—	95	100.0
सोनीपत	92	—	—	60	—	152	100
रोहतक	74	—	—	34	—	108	80.0
झज्जर	77	—	—	48	—	125	88.7
फरीदाबाद	—	—	—	31	—	31	100.0
पलवल	37	—	—	68	—	105	100.0
गुड़गांव	2	—	—	79	—	81	100.0
मेवात	6	—	—	99	—	105	100.0
रिवाड़ी	1	—	—	109	—	110	88.0
महेन्द्रगढ़	39	—	—	22	—	61	40.1
भिवानी	86	—	—	172	—	258	64.5
जीन्द	174	—	—	65	—	239	100.0
हिसार	203	—	—	61	—	264	79.2
फतेहाबाद	141	—	—	74	—	215	96.8
सिरसा	315	—	—	54	—	369	92.9

(a) से अभिप्राय 500 हैक्टेयर से कम है। * अनन्तिम प्राप्ति स्थान :- निदेशक, भू—अभिलेख, हरियाणा।

पूर्णांकन करने के कारण जोड भिन्न हो सकते हैं।

सिंचाई

2011-12 (अ) में भारत में सिंचाई अधीन निवल क्षेत्र (अनन्तिम)

संख्या 13.2 (000 हैकटेयर में)

राज्य	सरकारी नहरें	गैर-सरकारी नहरें	तालाब	टयूबवैल	अन्य कुएं	अन्य साधन	जोड़	निवल सिंचित क्षेत्र की बोये गये निवल क्षेत्र से प्रतिशतता
1	2	3	4	5	6	7	8	9
आंध्र प्रदेश	1,818	—	550	1,991	554	178	5,090	45.60
अरुणाचल प्रदेश	—	—	—	—	—	57	57	26.51
असम	33	—	5	27	2	94	161	5.72
बिहार	947	—	60	1,910	20	116	3,052	56.56
छत्तीसगढ़	873	0	54	383	20	85	1,415	30.25
गोआ	8	—	23	5	3	2	41	31.06
गुजरात	771	—	45	1,122	2,181	114	4,233	41.08
हरियाणा	1,193	—	—	1,879	0	0	3,073	87.47
हिमाचल प्रदेश	4	—	0	18	2	82	106	19.70
जम्मू तथा कश्मीर	171	114	7	4	4	19	319	42.76
झारखंड	4	—	24	24	40	33	125	11.52
कर्नाटक	1,178	—	178	1,278	423	383	3,440	34.60
केरल	82	2	47	25	137	116	409	20.04
मध्य प्रदेश	1,276	—	220	2,408	2,865	1,119	7,887	51.76
महाराष्ट्र**	1,082	—	—	2,169	—	—	3,252	18.70
मणिपुर**	—	—	—	—	—	69	69	18.90
मेघालय	27	38	—	—	—	—	65	22.80
मिजोरम	2	11	—	—	—	—	13	13.40
नागालैंड	—	—	—	—	—	84	84	22.16
उड़ीसा**	—	—	—	—	—	1,259	1,259	28.65
पंजाब	1,113	3	—	2,969	—	—	4,086	98.83
राजस्थान	1,844	—	69	2,932	2,179	98	7,122	39.49
सिक्किम**	—	—	—	—	—	14	14	18.18
तमिलनाडू	746	1	528	406	1,277	7	2,964	59.44
त्रिपुरा**	9	—	2	6	2	41	60	23.43
उत्तराखंड	93	3	0	188	36	20	339	47.47
उत्तर प्रदेश**	2,563	—	126	9,634	1,034	53	13,411	80.67
पश्चिमी बंगाल**	—	—	—	—	—	3,078	3,078	59.21

सिंचाई

2011-12 (अ) में भारत में सिंचाई अधीन निवल क्षेत्र (अनन्तिम)

संख्या 13.2 (समाप्त) (000 हैक्टेयर में)

राज्य	सरकारी नहरें	गैर— सरकारी नहरें	तालाव	ट्यूबवैल	अन्य कुएं	अन्य साधन	जोड़	निवल सिंचित क्षेत्र की बोये गये निवल क्षेत्र से प्रतिशतता
1	2	3	4	5	6	7	8	9
अन्य केन्द्रीय प्रशासित क्षेत्र**	9	—	—	30	1	3	43	55.12
अखिल भारत 2011-12(अ)	15,846	172	1,937	29,408	10,779	7,123	65,263	46.35
अखिल भारत 2010-11(स)	15,496	171	2,004	28,550	10,510	6,871	63,601	44.92

प्राप्ति स्थान :- अर्थ तथा सांख्यिकीय सलाहकार, कृषि मंत्रालय, भारत सरकार।

(अ) अनन्तिम (स) संशोधित

पूर्णांकन करने के कारण जोड़ भिन्न हो सकते हैं।

** राज्यों/संघीय क्षेत्रों से प्राप्त सिंचित क्षेत्र से सम्बन्धित नवीनतम आंकड़े कृषि गणना से या अनुमानित आंकड़ों के आधार पर लिये गये हैं।

सिंचाई

हरियाणा में वर्ष 2012-13 (अ) में जिलावार कुल सिंचित क्षेत्र तथा कुल बोया गया क्षेत्र

संख्या 13.3 (000 हैक्टेयर में)

वर्ष/जिला	कुल सिंचित क्षेत्र	राज्य जोड़ से प्रतिशतता	कुल सिंचित क्षेत्र की कुल काश्त अधीन क्षेत्र से प्रतिशतता	सिंचाई की सघनता (कुल सिंचित क्षेत्र X 100/ निवल सिंचित क्षेत्र)
1	2	3	4	5
अम्बाला	191	3.3	92.8	176.9
पंचकूला	25	0.5	56.9	108.7
यमुनानगर	203	3.6	96.7	163.7
कुरुक्षेत्र	265	4.7	100	175.4
कैथल	385	6.8	100	194.4
करनाल	389	6.9	100	198.4
पानीपत	189	3.3	99.4	198.9
सोनीपत	285	5	100	188.7
रोहतक	201	3.6	88.5	148.9
झज्जर	190	3.3	84.4	140.7
फरीदाबाद	65	1.1	100	209.7
पलवल	178	3.1	93.7	169.6
गुड़गांव	105	1.9	100	129.6
मेवात	107	1.9	68.7	101.9
रिवाड़ी	157	2.8	86.2	125.6
महेन्द्रगढ़	152	2.7	53.3	100
भिवानी	446	7.9	62.7	111.5
जीन्द	459	8	97.7	192
हिसार	562	9.9	89	159.8
फतेहाबाद	420	7.4	98.3	189.2
सिरसा	698	12.3	96.1	175.1
जोड़	5,672	100	88.9	161.5

प्राप्ति स्थान :- निदेशक, भू-अभिलेख, हरियाणा।

(अ) अनन्तिम

GROSS CROPPED AREA AND GROSS IRRIGATED AREA IN HARYANA

(In Lakh Hectares)

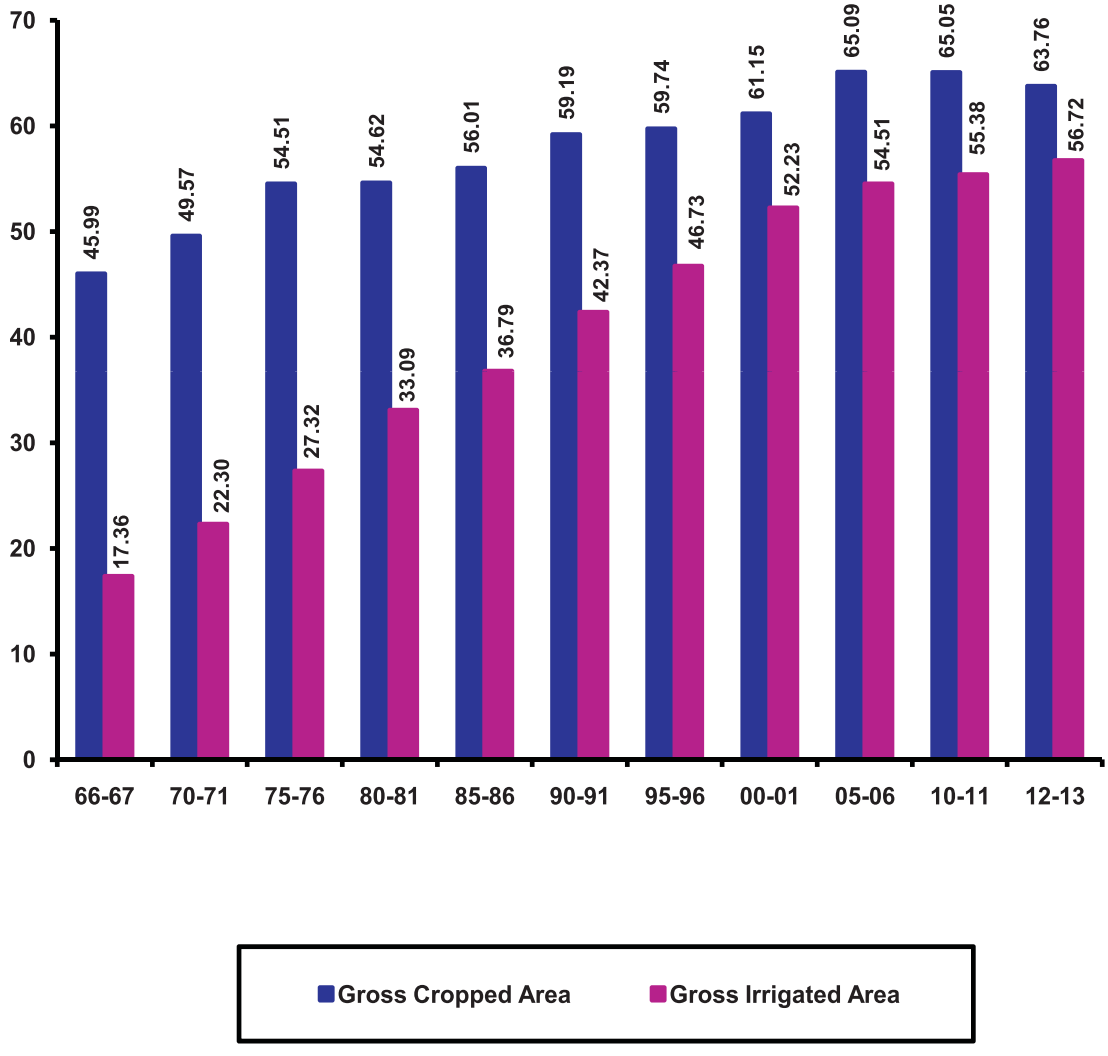

सिंचाई

हरियाणा में कुल सिंचित क्षेत्र (फसलवार)

संख्या 13.4 (000 हैक्टेयर में)

वर्ष/जिला	चावल	ज्वार	बाजरा	गेहूं	जौं
1	2	3	4	5	6
1966-67	138	72	47	512	92
1970-71	235	55	88	914	54
1975-76	274	50	112	1,084	102
1980-81	469	37	103	1,378	76
1985-86	577	43	84	1,623	57
1990-91	655	61	94	1,805	41
1995-96	824	68	102	1,939	36
2000-01	1,052	70	147	2,334	40
2005-06	1,046	67	189	2,280	26
2010-11	1,240	50	200	2,488	35
2012-13 (अ)	1,206	42	171	2,484	45
अम्बाला	83	—	@	87	@
पंचकूला	9	—	@	13	@
यमुनानगर	70	—	@	84	@
कुरुक्षेत्र	111	@	@	113	@
कैथल	162	—	5	172	@
करनाल	170	—	1	173	@
पानीपत	76	—	@	86	@
सोनीपत	88	8	8	142	@
रोहतक	36	15	7	104	3
झज्जर	23	11	16	96	6
फरीदाबाद	11	1	3	31	@
पलवल	30	5	7	96	1
गुड़गांव	5	1	30	44	2
मेवात	4	1	8	65	1
रिवाड़ी	2	@	27	45	2
महेन्द्रगढ़	_	@	7	42	1
भिवानी	15	—	17	163	11
जीन्द	114	@	14	216	1
हिसार	42	—	18	231	6
फतेहाबाद	90	—	2	188	3
सिरसा	65	—	1	293	8

सिंचाई

हरियाणा में कुल सिंचित क्षेत्र (फसलवार)

संख्या 13.4 (जारी) (000 हैक्टेयर में)

वर्ष/जिला	मक्की	अन्य खाद्यान्न तथा मोटा अनाज	कुल खाद्यान्न	चना	अन्य दालें
1	7	8	9	10	11
1966-67	23	@	884	268	20
1970-71	35	@	1,381	238	15
1975-76	38	1	1,661	307	18
1980-81	17	1	2,081	311	23
1985-86	15	2	2,401	191	37
1990-91	8	1	2,665	141	55
1995-96	4	@	2,973	70	45
2000-01	2	@	3,645	41	18
2005-06	3	@	3,611	24	38
2010-11	2	—	4,014	14	34
2012-13 (अ)	2	—	3,950	9	18
अम्बाला	@	—	170	@	@
पंचकूला	@	—	22	@	@
यमुनानगर	@	—	154	@	1
कुरुक्षेत्र	@	—	224	@	1
कैथल	@	—	339	@	@
करनाल	@	—	344	@	1
पानीपत	@	—	162	@	1
सोनीपत	1	—	247	—	1
रोहतक	1	—	166	@	3
झज्जर	@	—	152	@	3
फरीदाबाद	_	—	46	@	@
पलवल	@	—	139	@	1
गुड़गांव	—	—	82	—	1
मेवात	—	—	79	@	1
रिवाड़ी	—	—	76	@	@
महेन्द्रगढ़	—	—	50	1	@
भिवानी	@	—	206	3	2
जीन्द	_	—	345	@	@
हिसार	@	—	297	2	1
फतेहाबाद	@	—	283	1	@
सिरसा	@	—	367	2	1

सिंचाई

हरियाणा में कुल सिंचित क्षेत्र (फसलवार)

संख्या 13.4 (समाप्त) (000 हैक्टेयर में)

वर्ष/जिला	कुल दालें	गन्ना	अन्य खाद्यान्न फसलें जिनमें मसाले भी शामिल हैं	अन्य खाद्य फसलें (9+12+13+14)	कपास	अन्य अखाद्य फसलें तेल बीजों सहित	कुल फसलें (15+16+17)
1	12	13	14	15	16	17	18
1966-67	288	127	36	1,335	177	224	1,736
1970-71	253	133	39	1,806	189	235	2,230
1975-76	325	141	53	2,180	241	311	2,732
1980-81	334	103	56	2,574	311	424	3,309
1985-86	228	99	72	2,800	341	538	3,679
1990-91	196	142	68	3,071	488	678	4,237
1995-96	115	140	62	3,290	648	735	4,673
2000-01	59	140	63	3,907	554	762	5,223
2005-06	62	128	76	3,877	581	993	5,451
2010-11	48	84	80	4,226	493	819(R)	5,538(R)
2012-13 (अ)	27	101	74	4,152	591	929	5,672
अम्बाला	@	10	5	185	—	6	191
पंचकूला	@	1	1	24	—	1	25
यमुनानगर	1	27	5	187	—	16	203
कुरुक्षेत्र	1	9	9	243	@	22	265
कैथल	@	4	2	345	10	30	385
करनाल	1	11	5	361	@	28	389
पानीपत	1	7	4	174	@	15	189
सोनीपत	1	9	6	263	2	20	285
रोहतक	3	9	2	180	10	11	201
झज्जर	3	3	1	159	2	29	190
फरीदाबाद	@	1	4	51	@	14	65
पलवल	1	3	0	143	1	34	178
गुड़गांव	1	@	3	86	@	19	105
मेवात	1	1	3	84	@	23	107
रिवाड़ी	@	@	2	78	2	77	157
महेन्द्रगढ़	1	—	1	52	4	96	152
भिवानी	5	2	3	216	63	167	446
जीन्द	@	3	2	350	67	42	459
हिसार	3	1	7	308	145	109	562
फतेहाबाद	1	@	2	286	86	48	420
सिरसा	3	@	7	377	199	122	698

@ से अभिप्राय 500 हैक्टेयर से कम है। अ अनन्तिम प्राप्ति स्थान :- निदेशक, भू—अभिलेख, हरियाणा।

पूर्णांकन करने के कारण जोड़ भिन्न हो सकते हैं।

सिंचाई

भारत में वर्ष 2011-12 अ में राज्यवार कुल सिंचाई क्षेत्र (फसलवार)

संख्या 13.5 (000 हैक्टेयर)

राज्य	खाद्य फसलें					
	खाद्यान्न					
	चावल	ज्वार	बाजरा	मक्की	रागी	गेहूं
1	2	3	4	5	6	7
आंध्र प्रदेश	3,977	47	18	426	8	8
अरुणाचल प्रदेश	51	—	—	—	—	1
असम **	126	—	—	—	—	1
बिहार **	2,048	0	0	457	1	2,019
छत्तीसगढ़	1,348	0	—	9	—	78
गोआ	16	—	—	—	—	—
गुजरात **	514	25	193	65	—	1,227
हरियाणा	1,233	46	201	3	—	2,518
हिमाचल प्रदेश **	50	—	0	25	0	72
जम्मू तथा कश्मीर	236	—	1	21	8	84
झारखंड	27	—	—	2	—	44
कर्नाटक	1,060	130	32	519	33	126
केरल	208	—	—	—	—	—
मध्य प्रदेश	367	1	0	17	—	4,685
महाराष्ट्र **	402	313	42	112	—	623
मणिपुर**	69	—	—	—	—	—
मेघालय	54	—	—	—	—	—
मिजोरम	13	—	—	—	—	—
नागालैंड	86	—	—	—	—	1
उड़ीसा	1,328	—	—	4	—	1
पंजाब	2,803	0	3	97	—	3,489
राजस्थान	74	1	145	8	—	2,912
सिक्किम **	10	—	—	1	—	—
तमिलनाडू	1,785	31	6	128	16	—
त्रिपुरा **	102	—	—	—	—	—
उत्तराखंड	189	—	—	—	—	205
उत्तर प्रदेश **	4,784	2	107	272	—	9,546
पश्चिमी बंगाल **	2,618	—	—	14	4	303
अन्य केन्द्रीय प्रशासित क्षेत्र**	28	1	—	—	—	19
अखिल भारत 2011-12	25,607	597	750	2,182	71	27,964
अखिल भारत 2010-11	25,709	642	807	2,037	69	27,474

** राज्यो/संघीय क्षेत्रों से प्राप्त सिंचित क्षेत्र से सम्बन्धित नवीनतम आंकड़े कृषि गणना से या अनुमानित आंकड़ो के आधार पर लिये गये है।

* अनन्तिम

सिंचाई

भारत में वर्ष 2011-12 अ में राज्यवार कुल सिंचाई क्षेत्र (फसलवार)

संख्या 13.5 (जारी) (000 हैक्टेयर)

राज्य	खाद्य फसलें							
	खाद्यान्न			दालें				
	जौं	अन्य खाद्यान्न	कुल खाद्यान्न	चना	तुर/अरहर	अन्य दालें	कुल दालें	कुल अनाज (10+14)
1	8	9	10	11	12	13	14	15
आंध्र प्रदेश	—	1	4,485	15	4	53	71	4,556
अरुणाचल प्रदेश	—	—	52	—	—	—	—	52
असम **	—	—	127	—	—	—	—	127
बिहार **	4	2	4,530	3	—	13	17	4,547
छत्तीसगढ़	—	—	1,435	97	—	8	105	1,539
गोआ	—	—	16	—	—	10	10	26
गुजरात **	5	8	2,036	105	18	22	145	2,182
हरियाणा	39	—	4,040	9	14	11	34	4,074
हिमाचल प्रदेश **	3	1	151	—	—	4	4	155
जम्मू तथा कश्मीर	—	3	354	—	—	3	3	367
झारखंड	—	—	74	1	—	2	3	77
कर्नाटक	—	—	1,901	121	34	20	175	2,076
केरल	—	—	208	—	0	—	0	208
मध्य प्रदेश	42	3	5,115	1,413	7	251	1,671	6,786
महाराष्ट्र **	—	—	1,492	255	20	9	284	1,776
मणिपुर**	—	—	69	—	—	—	—	69
मेघालय	—	—	55	—	—	—	—	55
मिजोरम	—	—	13	—	—	—	—	13
नागालैंड	—	—	87	—	—	—	—	88
उड़ीसा	1	—	1,334	—	—	13	13	1,347
पंजाब	13	—	6,405	2	3	13	18	6,423
राजस्थान	269	1	3,412	489	2	91	582	3,994
सिक्किम **	0	—	12	—	—	—	—	12
तमिलनाडू	—	—	1,967	—	2	69	70	2,037
त्रिपुरा **	—	—	103	—	—	1	1	104
उत्तराखंड	—	—	395	—	—	5	5	400
उत्तर प्रदेश **	110	17	14,839	81	41	387	508	15,347
पश्चिमी बंगाल **	1	—	2,941	7	—	39	46	2,988
अन्य केन्द्रीय प्रशासित क्षेत्र**	—	—	50	—	0	1	1	51
अखिल भारत 2011-12	488	39	57,698	2,598	147	1,024	3,768	61,466
अखिल भारत 2010-11	497	29	57,264	2,634	171	1,010	3,815	61,079

सिंचाई

भारत में वर्ष 2011-12अ में राज्यवार कुल सिंचाई क्षेत्र (फसलवार)

संख्या 13.5 (जारी) (000 हैक्टेयर)

राज्य	खाद्य फसलें			अन्य खाद्यान्न	कुल खाद्य फसलें
	गन्ना	गर्म मसाले	फल या सब्जियां		
1	16	17	18	19	20
आंध्र प्रदेश	362	314	585	—	6,807
अरुणाचल प्रदेश	—	—	4	—	57
असम **	—	—	—	1	128
बिहार **	148	5	247	119	5,066
छत्तीसगढ़	17	8	70	1	1,635
गोआ	1	2	8	1	37
गुजरात **	191	362	430	—	3,164
हरियाणा	95	5	69	1	4,243
हिमाचल प्रदेश **	1	2	20	—	179
जम्मू तथा कश्मीर	—	1	40	—	398
झारखंड	3	1	69	—	150
कर्नाटक	647	294	317	—	3,334
केरल	0	45	77	18	348
मध्य प्रदेश	90	321	299	1	7,496
महाराष्ट्र **	1,022	135	765	—	3,698
मणिपुर	—	—	—	—	69
मेघालय	—	—	22	—	76
मिजोरम	—	—	—	—	13
नागालैंड	—	—	—	—	88
उड़ीसा	14	—	8	46	1,414
पंजाब	77	2	177	—	6,678
राजस्थान	6	956	177	0	5,134
सिक्किम **	—	1	5	—	18
तमिलनाडू	346	101	323	—	2,808
त्रिपुरा **	—	1	24	—	129
उत्तराखंड	103	—	19	—	523
उत्तर प्रदेश **	2,013	61	989	4	18,413
पश्चिमी बंगाल **	10	84	1,269	3	4,354
अन्य केन्द्रीय प्रशासित क्षेत्र**	3	0	4	—	57
अखिल भारत 2011-12	5,138	2,700	6,011	197	75,512
अखिल भारत 2010-11	4,891	2,231	6,168	91	74,459

** राज्यो/संघीय क्षेत्रों से प्राप्त सिंचित क्षेत्र से सम्बन्धित नवीनतम आंकड़े कृषि गणना से या अनुमानित आंकड़ो के आधार पर लिये गये है।

* अनन्तिम

सिंचाई

भारत में वर्ष 2011-12 अ में राज्यवार कुल सिंचाई क्षेत्र (फसलवार)

संख्या 13.5 (जारी) (000 हैक्टेयर)

राज्य	अखाद्य फसलें						
	तेल बीज						
	मूंगफली	तिल जिन्जली	तोरिया, तारामीरा व सरसों	अलसी	अन्य	कुल तेल बीज	कपास
1	21	22	23	24	25	26	27
आंध्र प्रदेश	286	17	0	0	183	487	376
अरुणाचल प्रदेश	—	—	—	—	—	—	—
असम **	—	—	—	—	1	1	—
बिहार **	0	0	58	3	14	75	—
छत्तीसगढ़	4	0	3	0	4	12	0
गोआ	3	—	—	—	1	4	—
गुजरात **	209	4	198	—	693	1,104	1,740
हरियाणा	2	1	429	0	4	436	601
हिमाचल प्रदेश **	0	0	1	1	—	3	—
जम्मू तथा कश्मीर	—	—	45	—	—	45	0
झारखंड	—	0	2	—	0	3	—
कर्नाटक	185	1	0	0	371	557	148
केरल	—	—	—	—	182	182	—
मध्य प्रदेश	18	0	304	3	19	345	307
महाराष्ट्र **	63	0	1	1	73	138	112
मणिपुर**	—	—	—	—	—	—	—
मेघालय	—	—	4	—	—	4	—
मिजोरम	—	—	—	—	—	—	—
नागालैंड	—	—	3	1	0	4	—
उड़ीसा	13	3	4	—	3	23	—
पंजाब	1	5	23	0	17	45	515
राजस्थान	320	4	2,075	1	236	2,635	528
सिक्किम **	—	—	1	0	0	1	—
तमिलनाडू	154	17	0	—	374	546	40
त्रिपुरा **	0	1	0	—	0	1	0
उत्तराखंड	0	0	6	—	1	7	—
उत्तर प्रदेश **	3	2	516	0	4	525	7
पश्चिमी बंगाल **	—	134	369	1	81	585	0
अन्य केन्द्रीय प्रशासित क्षेत्र**	—	—	—	—	1	1	—
अखिल भारत 2011-12	1,262	188	4,042	13	2,262	7,769	4,373
अखिल भारत 2010-11	1,308	198	3,893	13	1,885	7,296	3,700

सिंचाई

भारत में वर्ष 2011-12 (अ)में राज्यवार कुल सिंचाई क्षेत्र (फसलवार)

संख्या 13.5 (समाप्त) (000 हैक्टेयर)

राज्य	अखाद्य फसलें				
	तम्बाकू	चारा फसलें	अन्य अखाद्य फसलें	कुल अखाद्य फसलें	कुल खाद्य एवं अखाद्य फसलें (20+31)
1	28	29	30	31	32
आंध्र प्रदेश	43	36	36	978	4,536
अरुणाचल प्रदेश	—	—	—	—	57
असम **	—	—	35	36	163
बिहार **	10	1	6	91	5,158
छत्तीसगढ़	0	0	0	13	1,648
गोआ	—	—	—	4	41
गुजरात **	86	208	2	3,140	6,305
हरियाणा	0	388	12	1,437	5,680
हिमाचल प्रदेश **	—	5	1	9	187
जम्मू तथा कश्मीर	—	36	1	82	480
झारखंड	—	—	—	3	152
कर्नाटक	15	9	75	803	4,137
केरल	—	—	15	197	546
मध्य प्रदेश	0	39	39	731	4,228
महाराष्ट्र **	1	104	37	392	4,089
मणिपुर**	—	—	—	—	69
मेघालय	—	—	—	4	80
मिजोरम	—	—	—	—	13
नागालैंड	—	—	—	4	92
उड़ीसा	—	—	1	23	1,437
पंजाब	—	492	40	1,093	7,771
राजस्थान	1	370	236	3,769	8,903
सिक्किम **	—	—	—	1	19
तमिलनाडू	3	49	74	711	3,519
त्रिपुरा **	0	—	0	1	129
उत्तराखंड	0	23	2	32	555
उत्तर प्रदेश **	26	598	223	1,378	19,792
पश्चिमी बंगाल **	17	0	481	1,083	5,437
अन्य केन्द्रीय प्रशासित क्षेत्र**	—	2	1	4	60
अखिल भारत 2010-11	201	2,359	1,316	16,018	91,530
अखिल भारत 2009-10	202	2,377	1,326	14,901	89,360

प्राप्ति स्थान :- अर्थ तथा सांख्यिकीय सलाहकार, कृषि मंत्रालय, भारत सरकार।

टिप्पणी : पूर्णांकन करने के कारण जोड़ भिन्न हो सकते हैं।

अ& अनन्तिम

TUBEWELLS AND PUMPING SETS IN HARYANA

(In Lakh)

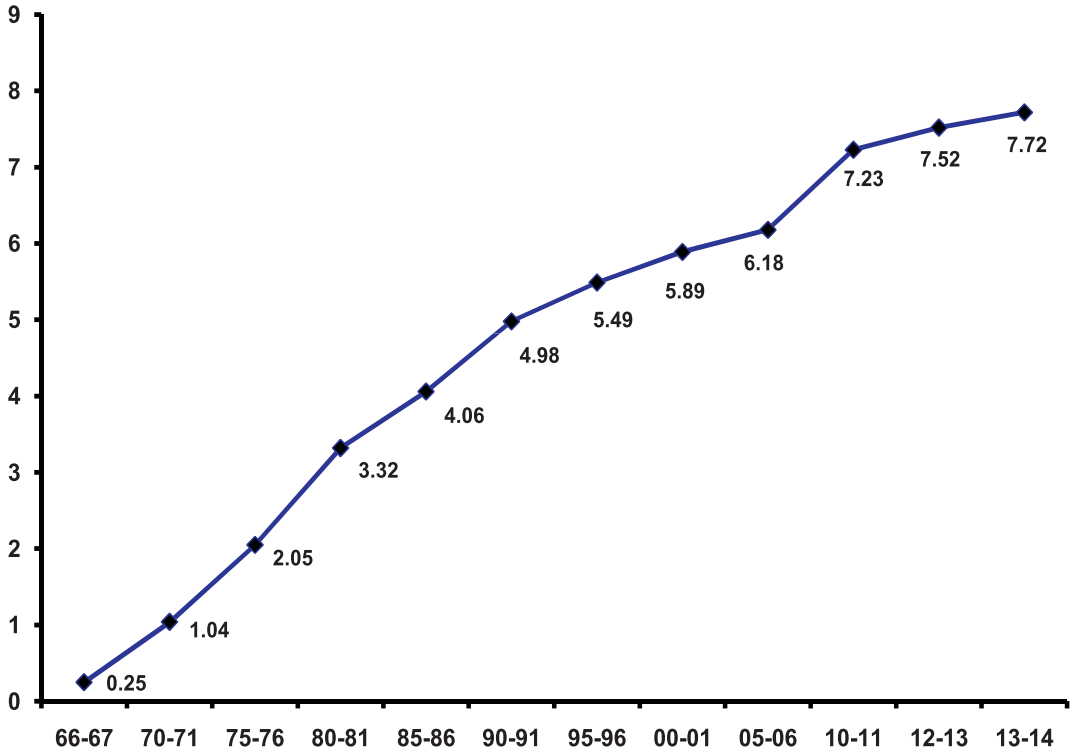

सिंचाई

ट्यूबवैल तथा पम्पिंग सैट

संख्या 13.6

वर्ष/जिला	डीजल सैट	बिजली के सैट	जोड़
1	2	3	4
1966-67	—	—	25,311
1970-71	17,903	86,455	1,04,358
1975-76	65,092	1,39,644	2,04,736
1980-81	1,09,353	2,22,674	3,32,027
1985-86	1,34,136	2,72,282	4,06,418
1990-91	1,55,842	3,41,729	4,97,571
1993-94	2,14,343	3,17,297	5,31,640
1994-95	2,25,485	3,21,731	5,47,216
1995-96	2,25,848	3,23,448	5,49,296
2000-01	2,55,302	3,34,171	5,89,473
2005-06	2,31,821	3,86,202	6,18,023
2012-13	2,20,046	5,32,311	7,52,357
2013-14 (अ)	2,15,646	5,56,664	7,72,310
अम्बाला	4,776	23,351	28,127
पंचकूला	1,201	3,890	5,091
यमुनानगर	5,686	27,568	33,254
कुरुक्षेत्र	8,737	66,207	74,944
कैथल	18,556	45,688	64,244
करनाल	180	44,024	44,204
पानीपत	2,829	31,484	34,313
सोनीपत	20,394	25,647	46,041
रोहतक	15,467	4,318	19,785
झज्जर	20,794	8,600	29,394
फरीदाबाद	2,272	8,406	10,678
पलवल	14,561	10,968	25,529
गुड़गांव	583	25,736	26,319
मेवात	74,83	8,851	16,334
रिवाड़ी	5,133	30,751	35,884
महेन्द्रगढ़	133	30,309	30,442
भिवानी	21,980	35,911	57,891
जीन्द	18,460	35,025	53,485
हिसार	19,165	13,548	32,713
फतेहाबाद	8,575	32,161	40,736
सिरसा	18,681	44,221	62,902

टिप्पणी : सैट से तात्पर्य है दोनों डीजल सैट तथा ट्यूबवैल।

प्राप्ति स्थान :- कृषि निदेशक, हरियाणा।

अ— अनन्तिम सं—संशोधित।

सिंचाई

हरियाणा में सिंचाई निर्माण

आप्रेशन के मुख्य परिणाम

संख्या 13.7

वर्ष	कारगर नहरों की लम्बाई (मीलों में)*			कुल पुंजी व्यय (लाख रु.) प्रत्यक्ष तथा अप्रत्यक्ष				निवल आय		
	मुख्य नहरें तथा शाखाएं	शाखा नालियां	वर्ष के दौरान सिंचित क्षेत्र (हजार हैक्टेयर में)	वर्ष के दौरान	वर्ष के अन्त में	कुल प्राप्तियां प्रत्यक्ष तथा अप्रत्यक्ष (रु. लाखों में)	चालू खर्च प्रत्यक्ष तथा अप्रत्यक्ष (रु. लाखों में)	राशि (रु. लाखों में)	पूंजी पर प्रतिशता	चालू खर्च की प्राप्तियां पर प्रतिशतता
1	2	3	4	5	6	7	8	9	10	11
1966-67	910	4,708	1,311	91	1,121	387	115	272	24.3	29.7
1970-71	988	4,769	1,437	540	2,278	494	258	173	7.6	52.2
1975-76	1,236	5,569	1,694	1,783	9,882	845	1,147	—	—	135.7
1980-81	1,452	6,124	1,818	6,244	36,241	1,009	1,813	—	—	179.7
1985-86	1,490	6,377	1,945	12,491	72,928	1,209	2,940	—	—	243.2
1990-91	1,494	6,570	1,981	7,621	1,18,062	1,731	4,441	—	—	256.6
1995-96	1,494	6,580	1,996	12,504	1,70,031	2,100	8,491	—	—	404.3
2000-01	1,518	7,032	2,147	23,101	3,08,289	5,430	8,096	N.A.	N.A.	149.1
2005-06	1,518	7,032	2,170	34,067	4,25,350	6,663	13,375	N.A.	N.A.	200.7
2008-09	N.A.	N.A.	2,164	58,761	5,90,003	7,401	N.A.	N.A.	N.A.	N.A.
2009-10	N.A.	N.A.	2,134	50,411	6,40,414	N.A.	N.A.	N.A.	N.A.	N.A.

प्राप्ति स्थान :- प्रमुख अभियन्ता, सिंचाई विभाग, हरियाणा।

टिप्पणी : सूचना उत्पादक तथा अनुत्पादक कार्यो से सम्बन्धित है।

* मील का अभिप्राय नहरी मील (5000 फुट) से है।

सिंचित क्षेत्र में दिल्ली राज्य का वह क्षेत्र शामिल है जो कि हरियाणा की नहरों द्वारा सिंचित है परन्तु वह क्षेत्र शामिल नहीं है जो कि हरियाणा में आगरा की नहरों द्वारा सिंचित है जो उत्तर प्रदेश सरकार द्वारा निर्मित है।

N. A. — उपलब्ध नहीं।

P— अनन्तिम।

सिंचाई

हरियाणा में नहरों द्वारा कुल सिंचित क्षेत्र

संख्या 13.8 (000 हैक्टेयर में)

वर्ष	हरियाणा की नहरों द्वारा हरियाणा राज्य में सिंचित क्षेत्र	आगरा की नहरों द्वारा हरियाणा में सिंचित क्षेत्र	हरियाणा राज्य में नहरों द्वारा सिंचित कुल क्षेत्र	हरियाणा की नहरों द्वारा दिल्ली राज्य में सिंचित क्षेत्र
1	2	3	4	5
1966-67	1,293	32	1,325	18
1970-71	1,421	26	1,447	16
1975-76	1,678	27	1,705	16
1980-81	1,807	33	1,840	11
1985-86	1,934	33	1,967	11
1990-91	1,972	33	2,005	9
1995-96	1,986	40	2,026	10
2000-01	2,138	50	2,188	9
2005-06	2,161	25	2,186	9
2007-08	2,134	25	2,159	9
2008-09	2,164	29	2,193	20
2009-10	2,139	23	2,162	19

अं— अनन्तिम

प्राप्ति स्थान:- प्रमुख अभियन्ता, सिंचाई, हरियाणा।

N.A. — उपलब्ध नहीं।

खण्ड XIV
पशुधन, पशुपालन एवं डेयरी उद्योग

इस खण्ड में पशुधन, पशु चिकित्सा संस्थाओं और सरकारी कुक्कुटादि पालन फार्मो से सम्बद्ध आंकड़े दिये गये है। पशुधन सूचना, महानिदेशक, पशुपालन एवं डेयरी विभाग, हरियाणा से प्राप्त की गई है जो कि पांच वर्षीय पशुधन गणना, 2007 के आधार पर है।

सारणी 14.1 से 14.9 तक हरियाणा में पशुधन के सम्बन्ध में उपलब्ध आंकड़े दिये गये हैं।

सारणी 14.10 और 14.11 में प्रतिवर्ग किलोमीटर तथा 2001 की अनुमानित जनसंख्या के अनुसार प्रति हजार व्यक्तियों के पीछे पशुओं और कुक्कुटादि की संख्या का पता चलता है।

सारणी 14.12 तथा 14.13 में भारत के विभिन्न राज्यों में पशुधन और कुक्कुटादि पालन और काम देने वाले पशुओं की संख्या के सम्बन्ध में तुलनात्मक स्थिति का पता चलता है।

सारणी 14.14 से 14.21 क्रमश: पशु चिकित्सा संस्थाओं और उनके कर्मचारी, संस्थाओं में किया गया कार्य, पशुधन बीच विभिन्न संक्रामक रोगों के कारण होने वाली मृत्यु दर पशुधन विकास केन्द्रों, कृत्रिम गर्भाधान केन्द्रों में रखे गये सांडो, हरियाणा में सघन पशु विकास परियोजनाओं एवं गोसदनों का विकास और मान्यता प्राप्त बुचड़खानों की संख्या को दिखाती है।

सारणी 14.22 से 14.24 राज्य सरकारी कुक्कुटादि फार्मों की संख्या, उन में रखे हुए पक्षी तथा अण्डों के सम्बन्ध में बताती है।

सारणी 14.25 में हरियाणा में दूध का संग्रहण तथा दुग्ध संयन्त्रों/केन्द्रों की सूचना सम्मिलित की गई है।

सारणी 14.26 में दूध का अनुमानित उत्पादन तथा प्रति दिन प्रति व्यक्ति दूध की उपलब्धता दर्शायी गई है।

पशुधन

हरियाणा में पशुधन और कुक्कुटादि पालन : 2007

संख्या 14.1 (जारी)

जिला	पशु	भैसें	घोड़े	टट्टू	गधे	खच्चरें	भेड़ें
1	2	3	4	5	6	7	8
अम्बाला	60,835	2,23,347	1,099	144	22	337	18,801
पंचकूला	27,939	68483	119	18	122	231	2,253
यमुनानगर	1,05,662	2,16,328	1,028	226	77	141	13,543
कुरुक्षेत्र	82,899	2,56,882	1,287	199	33	143	12,808
कैथल	85,017	3,84,470	2,013	364	118	672	21,874
करनाल	1,23,432	3,94,261	3,654	356	99	416	23,730
पानीपत	40,693	2,59,993	1,224	74	35	101	8,845
सोनीपत	69,646	3,64,913	1,102	216	164	394	14,658
रोहतक	54,710	2,77,359	554	273	367	388	24,364
झज्जर	40,001	2,37,963	329	268	297	500	26,176
फरीदाबाद	68,728	3,57,705	384	219	140	216	15,666
गुड़गांव	31,178	1,31,964	828	140	437	244	6,116
मेवात	47,536	2,94,574	230	138	343	112	22,490
रिवाड़ी	27,650	1,74,449	321	257	334	3,780	11,363
महेन्द्रगढ़	31,554	2,26,398	509	70	127	382	43,511
भिवानी	93,925	4,71,999	1,088	603	822	890	89,517
जीन्द	1,20,926	5,01,938	1,942	439	349	489	44,359
हिसार	1,67,573	4,86,057	1,157	306	288	371	82,098
फतेहाबाद	81,545	3,00,344	985	193	117	202	32,158
सिरसा	1,90,912	3,23,801	1,241	237	547	591	87,049
जोड़ 2007	**15,52,361**	**59,53,228**	**21,094**	**4,740**	**4,838**	**10,600**	**601,379**

पशुधन

हरियाणा में पशुधन और कुक्कुटादि पालन : 2007

संख्या 14.1(समाप्त)

जिला	बकरियां	ऊंट	सूअर	कुत्ते	जोड़	कुक्कुटादि पालन
	9	10	11	12	13	14
अम्बाला	6,916	--	5,893	8,566	325,960	6,21,689
पंचकूला	13,970	37	1,209	5,213	119,594	57,30,293
यमुनानगर	13,995	3	6,429	6,622	364,054	15,51,173
कुरुक्षेत्र	5,374	3	4,113	10,153	373,894	14,38,715
कैथल	6,238	15	10,968	6,555	518,304	6,53,237
करनाल	11,454	13	10,057	12,531	580,003	50,97,097
पानीपत	6,465	23	7,698	5,438	330,589	15,81,231
सोनीपत	9,828	12	12,479	4,316	477,728	15,67,100
रोहतक	10,617	108	9,884	7,750	386,374	4,19,148
झज्जर	13,848	304	6,056	17,576	343,318	1,40,207
फरीदाबाद	24,180	9	8,981	11,018	487,246	65,572
गुड़गांव	14,207	163	8,364	10,239	203,880	9,34,563
मेवात	83,169	410	2,315	2,449	453,766	1,24,016
रिवाड़ी	31,033	2,421	1,372	8,019	260,999	4,96,238
महेन्द्रगढ़	78,716	5,487	755	3,104	390,613	3,95,019
भिवानी	89,854	11,696	8,094	16,197	784,685	7,94,720
जीन्द	9,924	343	15,545	832	697,086	42,41,226
हिसार	30,959	2,836	10,238	14,927	796,810	23,72,896
फतेहाबाद	16,121	3,595	2,321	15,983	453,564	2,90,454
सिरसा	61,452	11,130	750	23,962	701,672	2,70,903
जोड़ 2007	**5,38,320**	**38,608**	**1,33,521**	**1,91,450**	**90,50,139**	**2,87,85,497**

प्राप्ति स्थान :- महानिदेशक, पशुपालन एवं डेयरी विभाग, हरियाणा ।

पशुधन

हरियाणा में पशु : 2007

संख्या 14.2 (जारी)

जिला	तीन वर्ष से ऊपर देशी नर पशु				तीन वर्ष से ऊपर देशी मादा पशु			
	केवल प्रजनन हेतु	कृषि हेतु	बैलगाडी हेतु	अन्य	दूध देने वाले	दूध न देने वाले	जिनके बछडा नहीं	अन्य
1	2	3	4	5	6	7	8	9
अम्बाला	220	2,631	3,271	1,109	7,690	3,710	822	599
पंचकूला	78	5,692	799	2,936	5,130	2,144	561	513
यमुनानगर	146	3,217	1,590	842	11,397	4,082	1,310	716
कुरुक्षेत्र	63	320	1,184	630	5,205	3,130	598	97
कैथल	206	5,457	11,705	4,645	12,166	5,834	1,502	475
करनाल	111	740	1,614	571	10,058	6,786	1,066	447
पानीपत	203	758	848	328	7,192	3,467	812	395
सोनीपत	254	1,028	2,534	634	12,744	7,907	710	450
रोहतक	216	3,818	9,026	3,729	7,961	2,915	596	812
झज्जर	209	568	1,974	303	7,379	3,862	1,125	552
फरीदाबाद	177	645	2,969	484	16,322	5,263	969	316
गुड़गांव	72	191	240	108	6,000	2,293	387	830
मेवात	96	613	1,224	315	13,298	5,577	797	287
रिवाड़ी	50	197	189	66	6,401	1,981	313	316
महेन्द्रगढ़	179	148	234	175	6,024	4,081	1,347	280
भिवानी	305	5,131	6,098	3,475	18,581	7,127	2,967	767
जीन्द	3,698	10,229	17,589	18,363	16,373	10,363	1,428	441
हिसार	348	23,228	16,523	35,678	19,214	11,999	2,530	2,337
फतेहाबाद	412	9,881	8,804	8,677	9,459	5,655	1,125	381
सिरसा	352	1,168	12,311	3,863	29,125	13,851	2,658	1,495
जोड़ 2007	**7,395**	**75,660**	**100,726**	**86,931**	**227,719**	**112,027**	**23,623**	**12,506**

पशुधन

हरियाणा में पशु : 2007

संख्या 14.2 (जारी)

जिला	2.5 वर्ष से ऊपर विदेशी तथा संकर नर पशु				2.5 वर्ष से ऊपर विदेशी तथा संकर मादा पशु			
	केवल प्रजनन हेतु	कृषि तथा प्रजनन हेतु	बैलगाडी तथा प्रजनन हेतु	अन्य	दूध देने वाले	दूध न देने वाले	जिनके बछडा नहीं	अन्य
	10	11	12	13	14	15	16	17
अम्बाला	181	776	1901	600	10,929	4,139	699	466
पंचकूला	35	147	135	53	1,478	557	83	19
यमुनानगर	179	1,089	1673	337	25,105	9,642	2,220	360
कुरुक्षेत्र	147	574	2329	689	21,083	10,179	1,994	232
कैथल	55	529	2360	256	7,765	2,631	404	286
करनाल	259	841	2914	604	29,663	13,612	2,793	724
पानीपत	55	260	530	118	5,883	1,855	280	53
सोनीपत	91	246	693	105	9,116	2,254	283	137
रोहतक	26	102	500	137	3,472	966	165	92
झज्जर	25	86	194	125	4,599	962	217	120
फरीदाबाद	109	227	711	179	9,184	2,379	550	130
गुड़गांव	20	18	57	202	5,418	970	275	541
मेवात	11	110	321	57	3,369	969	155	59
रिवाड़ी	10	7	15	15	3,397	913	261	138
महेन्द्रगढ़	17	3	7	5	3,001	1,015	184	49
भिवानी	44	61	239	50	6,946	1,690	313	146
जीन्द	152	295	474	310	3,161	1,288	290	34
हिसार	54	343	326	427	7,570	2,507	563	186
फतेहाबाद	52	280	1032	543	6,351	3,271	501	85
सिरसा	216	548	4431	1,347	27,960	10,563	1,873	610
जोड़ 2007	**1,738**	**6,542**	**20,842**	**6,159**	**195,450**	**72,362**	**14,103**	**4,467**

पशुधन

हरियाणा में पशु : 2007

संख्या 14.2 (समाप्त)

जिला	एक वर्ष से कम विदेशी तथा संकर बछड़े तथा बछड़ियां		एक वर्ष से कम देशी बछड़े तथा बछड़ियां		एक वर्ष से 2.5 वर्ष तक विदेशी संकर बछड़े बछड़ियां		एक वर्ष से तीन वर्ष के देशी बछड़े बछड़ियां		कुल पशु
	नर	मादा	नर	मादा	नर	मादा	नर	मादा	
	18	19	20	21	22	23	24	25	26
अम्बाला	2,149	4,917	1,583	3,393	1,032	4,129	1,046	2,843	60,835
पंचकूला	324	606	1,619	1,937	149	515	979	1,450	27,939
यमुनानगर	5,450	12,206	2,505	5,599	1,976	8,941	1,375	3,705	1,05,662
कुरुक्षेत्र	4,354	11,455	1,201	2,568	1,489	10,244	550	2,584	82,899
कैथल	1,907	4,033	4,333	5,900	707	2,760	3,393	5,708	85,017
करनाल	6,827	15,709	2,669	5,204	2,519	12,126	1,246	4,329	1,23,432
पानीपत	1,568	3,271	2,253	3,706	544	1,825	1,924	2,565	40,693
सोनीपत	2,917	5,131	3,990	6,842	755	2,895	2,617	5,313	69,646
रोहतक	1,398	1,970	3,664	4,458	567	1,271	4,153	2,696	54,710
झज्जर	1,446	2,824	2,486	4,751	373	1,580	982	3,259	40,001
फरीदाबाद	2,417	4,241	4,359	7,800	645	2,238	1,814	4,600	68,728
गुड़गांव	1,319	2,759	2,044	3,170	130	1,593	585	1,956	31,178
मेवात	1,276	1,847	4,775	6,693	223	802	1,258	3,404	47,536
रिवाड़ी	953	2,011	2,153	3,733	84	1,302	412	2,733	27,650
महेन्द्रगढ़	831	1,736	1,946	4,228	62	1,350	911	3,741	31,554
भिवानी	2,183	4,054	7,284	10,578	479	2,699	4,190	8,518	93,925
जीन्द	1,015	1,780	7,974	8,673	390	1,470	7,778	7,358	1,20,926
हिसार	2,452	4,247	7,342	10,757	645	3,161	7,671	7,465	1,67,573
फतेहाबाद	2,323	3,564	3,185	5,245	479	3,023	2,368	4,849	81,545
सिरसा	6,949	14,191	8,508	15,863	1,386	13,388	3,028	15,228	1,90,912
जोड़ 2007	50,058	1,02,552	75,873	1,21,098	14,634	77,312	48,280	94,304	15,52,361

प्राप्ति स्थान :- महानिदेशक, पशुपालन एवं डेयरी विभाग, हरियाणा।

पशुधन

हरियाणा में भैसें : 2007

संख्या 14.3 (जारी)

जिला	तीन वर्ष से ऊपर नर			
	केवल प्रजनन हेतु	कृषि हेतू	बैलगाड़ी हेतु	अन्य
1	2	3	4	5
अम्बाला	350	958	3,074	267
पंचकूला	195	42	134	19
यमुनानगर	517	3,041	7,052	844
कुरुक्षेत्र	406	1,032	7,334	476
कैथल	904	2,340	13,566	637
करनाल	1481	4,423	17,621	613
पानीपत	593	3,226	12,490	1,080
सोनीपत	673	3,295	14,051	358
रोहतक	391	253	3,243	606
झज्जर	383	87	205	153
फरीदाबाद	871	1,816	7,489	664
गुड़गांव	81	24	65	125
मेवात	263	150	655	64
रिवाड़ी	369	29	63	81
महेन्द्रगढ़	176	18	23	10
भिवानी	511	296	269	154
जीन्द	684	1,538	10,005	814
हिसार	647	89	179	462
फतेहाबाद	526	100	183	91
सिरसा	595	139	413	101
जोड़ 2007	**10,616**	**22,896**	**98,114**	**7,619**

पशुधन

हरियाणा में भैसें : 2007

संख्या 14.3 (समाप्त)

जिला	तीन वर्ष से ऊपर मादा				एक वर्ष से कम कट्टे कट्टियां		एक से तीन वर्ष के कट्टे कट्टियां		कुल भैंसे
	दूध देने वाले	दूध न देने वाले	जिनके कट्टे नहीं	अन्य	नर	मादा	नर	मादा	
	6	7	8	9	10	11	12	13	14
अम्बाला	83559	29,634	4,915	1,877	20,460	41,214	4,941	32,098	2,23,347
पंचकूला	28310	8,414	1,715	471	6,442	12,005	1,074	9,662	68,483
यमुनानगर	68956	22,682	7,264	1,442	21,148	42,323	7,945	33,114	2,16,328
कुरुक्षेत्र	84178	35,323	8,202	1,408	23,757	44,511	7,118	43,137	2,56,882
कैथल	117996	53,783	11,126	3,048	38,641	63,926	11,301	67,202	3,84,470
करनाल	118328	57,104	14,095	3,387	36,900	63,109	14,608	62,592	3,94,261
पानीपत	83159	28,385	8,312	807	29,597	44,226	11,978	36,140	2,59,993
सोनीपत	121473	37,530	6,447	2,385	43,687	64,100	16,822	54,092	3,64,913
रोहतक	93911	29,038	4,724	—	33,130	53,995	9,083	48,985	2,77,359
झज्जर	83978	21,451	5,815	947	31,076	47,950	3,645	42,273	2,37,963
फरीदाबाद	139687	42,918	9,331	1,984	37,159	66,740	9,135	39,911	3,57,705
गुड़गांव	54582	11,827	2,285	308	16,374	27,882	954	17,457	1,31,964
मेवात	110357	37,641	7,764	1,631	36,501	60,172	5,172	34,204	2,94,574
रिवाड़ी	60997	19,473	3,287	1,444	19,621	36,980	645	31,460	1,74,449
महेन्द्रगढ़	80661	25,696	4,019	1,169	22,905	48,081	868	42,772	2,26,398
भिवानी	149628	50,502	11,630	1,844	49,941	91,942	3,721	111,561	4,71,999
जीन्द	149042	64,449	17,270	3,008	53,821	86,212	16,169	98,926	5,01,938
हिसार	158090	56,317	15,273	4,516	56,780	93,410	8,971	91,323	4,86,057
फतेहाबाद	96535	39,973	8,746	1,180	29,987	54,183	2,940	65,900	3,00,344
सिरसा	103866	44,615	9,830	2,665	29,173	58,334	2,832	71,238	3,23,801
जोड़ 2007	**19,87,293**	**7,16,755**	**1,62,050**	**35,521**	**6,37,100**	**11,01,295**	**1,39,922**	**10,34,047**	**59,53,228**

प्राप्ति स्थान :- महानिदेशक, पशुपालन एवं डेयरी विभाग, हरियाणा।

पशुधन

हरियाणा में घोड़े : 2007

संख्या 14.4

जिला	तीन वर्ष से कम		तीन वर्ष तथा उससे ऊपर			जोड़
	नर	मादा	नर		मादा	
			गाडी हेतु	खेल हेतु		
1	2	3	4	5	6	7
अम्बाला	152	153	249	31	514	1,099
पंचकूला	9	15	26	3	66	119
यमुनानगर	102	155	281	20	470	1,028
कुरुक्षेत्र	138	239	333	21	556	1,287
कैथल	275	325	609	68	736	2,013
करनाल	414	847	745	316	1,332	3,654
पानीपत	131	171	226	24	672	1,224
सोनीपत	106	197	230	26	543	1,102
रोहतक	73	108	117	15	241	554
झज्जर	52	76	44	4	153	329
फरीदाबाद	45	60	73	6	200	384
गुड़गांव	146	157	71	99	355	828
मेवात	28	24	87	5	86	230
रिवाड़ी	34	40	92	2	153	321
महेन्द्रगढ़	20	79	99	3	308	509
भिवानी	195	224	158	43	468	1,088
जीन्द	238	397	411	49	847	1,942
हिसार	153	277	164	37	526	1,157
फतेहाबाद	121	216	143	57	448	985
सिरसा	138	259	143	43	658	1,241
जोड़ 2007	**2,570**	**4,019**	**4,301**	**872**	**9,332**	**21,094**

प्राप्ति स्थान :- महानिदेशक, पशुपालन एवं डेयरी विभाग, हरियाणा।

पशुधन

हरियाणा में ट्ट्टू : 2007

संख्या 14.5

जिला	तीन वर्ष से कम		तीन वर्ष तथा उससे ऊपर			जोड़
	नर	मादा	नर		मादा	
			गाडी हेतु	खेल हेतु		
1	2	3	4	5	6	7
अम्बाला	59	20	27	–	38	144
पंचकूला	–	–	8	–	10	18
यमुनानगर	16	13	117	10	70	226
कुरुक्षेत्र	93	8	52	1	45	199
कैथल	19	27	180	2	136	364
करनाल	46	29	119	28	134	356
पानीपत	17	19	30		8	74
सोनीपत	42	36	75	1	62	216
रोहतक	15	15	187	–	56	273
झज्जर	56	17	154	7	34	268
फरीदाबाद	42	9	149	2	17	219
गुड़गांव	13	12	90	6	19	140
मेवात	7	13	101	7	10	138
रिवाड़ी	59	9	150	5	34	257
महेन्द्रगढ़	27	4	32	–	7	70
भिवानी	181	61	257	4	100	603
जीन्द	54	46	210	16	113	439
हिसार	23	28	179	2	74	306
फतेहाबाद	12	20	108	5	48	193
सिरसा	46	13	146	1	31	237
जोड़ 2007	**827**	**399**	**2,371**	**97**	**1,046**	**4,740**

प्राप्ति स्थान :- महानिदेशक, पशुपालन एवं डेयरी विभाग, हरियाणा।

पशुधन

हरियाणा में गधे और खच्चरें : 2007

संख्या 14.6

जिला	गधे				कुल गधे	खच्चरें		कुल खच्चरें
	तीन वर्ष से कम		तीन वर्ष तथा ऊपर			तीन वर्ष से कम	तीन वर्ष से ऊपर	
	नर	मादा	नर	मादा				
1	2	3	4	5	6	7	8	9
अम्बाला	–	6	9	7	22	57	280	337
पंचकूला	8	16	35	63	122	16	215	231
यमुनानगर	4	28	21	24	77	12	129	141
कुरुक्षेत्र	7	3	20	3	33	38	105	143
कैथल	13	27	46	32	118	173	499	672
करनाल	38	13	28	20	99	185	231	416
पानीपत	2	–	32	1	35	26	75	101
सोनीपत	36	23	55	50	164	87	307	394
रोहतक	59	26	175	107	367	98	290	388
झज्जर	46	11	139	101	297	80	420	500
फरीदाबाद	14	15	68	43	140	64	152	216
गुड़गांव	63	70	179	125	437	69	175	244
मेवात	46	64	136	97	343	29	83	112
रिवाड़ी	42	29	165	98	334	1	3,779	3,780
महेन्द्रगढ़	20	17	62	28	127	68	314	382
भिवानी	111	51	514	146	822	226	664	890
जीन्द	21	5	302	21	349	52	437	489
हिसार	58	35	116	79	288	44	327	371
फतेहाबाद	5	6	59	47	117	28	174	202
सिरसा	32	63	151	301	547	45	546	591
जोड़ 2007	**625**	**508**	**2,312**	**1,393**	**4,838**	**1,398**	**9,202**	**10,600**

प्राप्ति स्थान :- महानिदेशक, पशुपालन एवं डेयरी विभाग, हरियाणा।

पशुधन

हरियाणा में भेडें : 2007

संख्या 14.7

जिला	छः महीने से कम				छः महीने तथा उससे ऊपर				जोड़
	देशी		संकर/विदेशी		देशी		संकर/विदेशी		
	नर	मादा	नर	मादा	नर	मादा	नर	मादा	
1	2	3	4	5	6	7	8	9	10
अम्बाला	1,297	3,707	243	488	1,373	9,583	174	1,936	18,801
पंचकूला	211	358	4	40	134	1,365	6	135	2,253
यमुनानगर	1,201	2,978	10	549	1,146	7,066	21	572	13,543
कुरुक्षेत्र	940	2,590	68	139	972	7,714	90	295	12,808
कैथल	2,156	3,989	77	185	2,088	12,996	59	324	21,874
करनाल	2,340	4,116	92	360	1,827	13,948	168	879	23,730
पानीपत	697	1,352	150	233	833	4,632	215	733	8,845
सोनीपत	1,505	2,755	77	104	1,397	8,414	54	352	14,658
रोहतक	3,048	4,471	35	117	2,166	14,303	11	213	24,364
झज्जर	2,465	6,049	215	335	1,901	14,176	160	875	26,176
फरीदाबाद	1,540	2,921	35	107	1,617	8,988	38	420	15,666
गुड़गांव	701	1,302	27	90	614	3,054	23	305	6,116
मेवात	2,266	4,364	23	82	2,162	13,369	49	175	22,490
रिवाड़ी	1,180	1,894	35	25	659	7,430	13	127	11,363
महेन्द्रगढ़	4,065	8,041	262	494	2,415	27,089	121	1,024	43,511
भिवानी	10,817	17,314	445	281	5,388	53,798	291	1,183	89,517
जीन्द	4,088	8,250	189	326	2,964	27,203	136	1,203	44,359
हिसार	7,515	15,222	331	697	5,256	49,940	519	2,618	82,098
फतेहाबाद	3,251	5,585	25	94	2,329	20,614	111	149	32,158
सिरसा	8,055	15,759	94	156	5,754	56,403	78	750	87,049
जोड़ 2007	**59,338**	**1,13,017**	**2,437**	**4,902**	**42,995**	**3,62,085**	**2,337**	**14,268**	**6,01,379**

प्राप्ति स्थान :- महानिदेशक, पशुपालन एवं डेयरी विभाग, हरियाणा।

हरियाणा में बकरियां, ऊंट और सूअर

पशुधन

हरियाणा में बकरियां, ऊंट तथा सूअर : 2007

संख्या 14.8 (जारी)

जिला	बकरियां						
	एक वर्ष तथा उससे ऊपर				एक वर्ष से कम		कुल बकरियां
	नर	मादा			नर	मादा	
		दूध देने वाली	दूध न देने वाली	जिनके बछड़ा या बछड़ी नहीं			
1	2	3	4	5	6	7	8
अम्बाला	712	2,686	1,316	193	695	1,314	6,916
पंचकूला	1,216	4,787	2,813	1,255	1,480	2,419	13,970
यमुनानगर	1,134	4,806	2,521	1,497	1,670	2,367	13,995
कुरुक्षेत्र	371	1,807	1,274	349	481	1,092	5,374
कैथल	608	1,999	1,369	438	562	1,262	6,238
करनाल	956	3,608	2,638	576	1,312	2,364	11,454
पानीपत	800	2,067	1,247	268	844	1,239	6,465
सोनीपत	746	3,757	2,133	197	1,088	1,907	9,828
रोहतक	760	3,941	2,202	555	1,068	2,091	10,617
झज्जर	785	4,921	3,120	359	1,430	3,233	13,848
फरीदाबाद	2,248	9,293	4,649	625	3,173	4,192	24,180
गुड़गांव	821	5,473	3,180	431	1,565	2,737	14,207
मेवात	6,434	29,107	18,778	4,019	10,518	14,313	83,169
रिवाड़ी	1,222	10,815	8,327	1,348	3,404	5,917	31,033
महेन्द्रगढ़	2,160	31,142	17,779	2,163	9,731	15,741	78,716
भिवानी	4,872	31,043	20,306	4,570	11,171	17,892	89,854
जीन्द	629	3,251	2,477	429	1,043	2,095	9,924
हिसार	2,217	10,789	6,848	1,381	3,419	6,305	30,959
फतेहाबाद	1,157	5,168	4,234	776	1,833	2,953	16,121
सिरसा	2,781	21,949	16,252	2,953	5,674	11,843	61,452
जोड़ 2007	**32,629**	**1,92,409**	**1,23,463**	**24,382**	**62,161**	**1,03,276**	**5,38,320**

पशुधन

हरियाणा में बकरियां, ऊंट तथा सूअर : 2007

संख्या 14.8 (समाप्त)

जिला	ऊंट					सूअर	कुत्ते	खरगोश
	चार वर्ष तथा उससे ऊपर		चार वर्ष से कम		कुल ऊंट			
	नर	मादा	नर	मादा				
	9	10	11	12	13	14	15	16
अम्बाला	—	—	—	—	—	5,893	8,566	125
पंचकूला	28	2	6	1	37	1,209	5,213	20
यमुनानगर	—	3	—	—	3	6,429	6,622	74
कुरुक्षेत्र	—	—	3	—	3	4,113	10,153	30
कैथल	10	2	1	2	15	10,968	6,555	29
करनाल	4	7	1	1	13	10,057	12,531	69
पानीपत	8	9	2	4	23	7,698	5,438	14
सोनीपत	12	—	—	—	12	12,479	4,316	19
रोहतक	30	40	22	16	108	9,884	7,750	69
झज्जर	102	142	28	32	304	6,056	17,576	19
फरीदाबाद	7	2	—	—	9	8,981	11,018	140
गुड़गांव	62	36	40	25	163	8,364	10,239	51
मेवात	352	21	37	—	410	2,315	2,449	320
रिवाड़ी	874	1,214	189	144	2,421	1,372	8,019	—
महेन्द्रगढ़	2,072	2,426	482	507	5,487	755	3,104	3
भिवानी	2,208	6,915	978	1,595	11,696	8,094	16,197	11
जीन्द	73	206	15	49	343	15,545	832	1
हिसार	361	2,169	72	234	2,836	10,238	14,927	49
फतेहाबाद	544	2,758	78	215	3,595	2,321	15,983	58
सिरसा	1,886	8,141	320	783	11,130	750	23,962	18
जोड़ 2007	**8,633**	**24,093**	**2,274**	**3,608**	**38,608**	**1,33,521**	**1,91,450**	**1,119**

प्राप्ति स्थान :- महानिदेशक, पशुपालन एवं डेयरी विभाग, हरियाणा।

पशुधन

हरियाणा में मुर्गे-मुर्गी, बत्तखें और अन्य कुक्कुटादि पालन : 2007

संख्या 14.9

जिला	बैकयार्ड कुक्कुटादि						अन्य	कुल बैकयार्ड कुक्कुटादि	कुल फार्म कुक्कुटादि	कुल जोड़
	मुर्गे—मुर्गीयां			बत्तखें						
	मुर्गीयां	मुर्गे	चूजे	बत्तखें	नर मुरगाबी	बत्तख के बच्चे				
1	2	3	4	5	6	7	8	9	10	11
अम्बाला	3,608	2,044	18,459	—	42	—	232	24,385	597,304	6,21,689
पंचकूला	383	190	183	—	—	—	66	822	57,29,471	57,30,293
यमुनानगर	1,353	652	700	10	20	7	6	2,748	15,48,425	15,51,173
कुरुक्षेत्र	1,734	1,377	23,165	41	36	5	57	26,415	14,12,300	14,38,715
कैथल	42,527	2,080	17,686	15	23	4	2	62,337	5,90,900	6,53,237
करनाल	2,989	1,590	2,832	13	111	2	120	7,657	50,89,440	50,97,097
पानीपत	5,821	2,131	2,968	—	—	4	4	10,928	15,70,303	15,81,231
सोनीपत	2,882	1,818	1,021	9	12	2	2	5,746	15,61,354	15,67,100
रोहतक	2,255	1,408	13,323	5	307	4	446	17,748	4,01,400	4,19,148
झज्जर	775	1,142	7,179	4	7	—	100	9,207	1,31,000	1,40,207
फरीदाबाद	4,402	2,235	995	32	43	3	62	7,772	57,800	65,572
गुड़गांव	608	300	606	6	9	—	34	1,563	9,33,000	9,34,563
मेवात	17,935	8,925	19,168	91	100	33	25	46,277	77,739	1,24,016
रिवाड़ी	2,905	3,001	2,707	8	17	—	—	8,638	4,87,600	4,96,238
महेन्द्रगढ़	607	225	136	—	—	—	—	968	3,94,051	3,95,019
भिवानी	1,304	1,405	1,132	3	22	12	222	4,100	7,90,620	7,94,720
जीन्द	40,600	2,347	27,447	19	37	12	39	70,501	41,70,725	42,41,226
हिसार	1,535	1,108	546	10	14	2	170	3,385	23,69,511	23,72,896
फतेहाबाद	1,318	1,050	431	32	51	—	2	2,884	2,87,570	2,90,454
सिरसा	3,853	2,079	907	21	23	38	325	7,246	2,63,657	2,70,903
जोड़ 2007	**1,39,394**	**37,107**	**1,41,591**	**319**	**874**	**128**	**1,914**	**3,21,327**	**2,84,64,170**	**2,87,85,497**

प्राप्ति स्थान :- महानिदेशक, पशुपालन एवं डेयरी विभाग, हरियाणा।

पशुधन

हरियाणा में प्रतिवर्ग किलोमीटर के अनुसार पशु और कुक्कुटादि की संख्या : 2007

संख्या 14.10

जिला	2007 में प्रति वर्ग किलोमीटर के अनुसार संख्या							
	पशु	भैंसे	घोड़े और टट्टू	गधे	भेडें	बकरियां	ऊंट	कुक्कुटादि
1	2	3	4	5	6	7	8	9
अम्बाला	36	137	1	(a)	12	4	(a)	469
पंचकूला	33	76	(a)	(a)	3	16	(a)	6,159
यमुनानगर	61	124	1	(a)	9	8	(a)	863
कुरुक्षेत्र	55	168	1	(a)	8	4	(a)	899
कैथल	37	165	1	(a)	9	3	(a)	270
करनाल	50	151	1	(a)	7	5	(a)	1,866
पानीपत	32	204	1	(a)	7	5	(a)	1,388
सोनीपत	33	172	1	(a)	7	5	(a)	480
रोहतक	35	160	(a)	(a)	15	6	(a)	503
झज्जर	20	145	(a)	(a)	14	8	(a)	193
फरीदाबाद	39	207	(a)	(a)	9	14	(a)	20
गुड़गांव	25	105	1	(a)	5	11	(a)	745
मेवात	26	160	(a)	(a)	12	45	(a)	67
रिवाड़ी	18	119	(a)	(a)	7	20	2	200
महेन्द्रगढ़	16	119	(a)	(a)	23	41	3	222
भिवानी	20	99	(a)	(a)	19	19	2	172
जीन्द	45	188	1	(a)	17	4	(a)	1,643
हिसार	43	123	(a)	(a)	21	8	1	926
फतेहाबाद	32	117	(a)	(a)	13	6	1	114
सिरसा	45	77	(a)	(a)	20	15	3	67
हरियाणा राज्य 2007	35	136	1	(a)	14	12	1	676

प्राप्ति स्थान :- महानिदेशक, पशुपालन एवं डेयरी विभाग, हरियाणा।

@ एक से कम

पशुधन

हरियाणा में प्रति हजार मनुष्यों के अनुसार पशुओं और कुक्कुटादि की संख्या : 2007

संख्या 14.11

जिला	2007 में प्रति हजार मनुष्यों के अनुसार संख्या*							
	पशु	भैंसे	घोड़े और टट्टू	गधे	भेडें	बकरियां	ऊंट	कुक्कुटादि
1	2	3	4	5	6	7	8	9
अम्बाला	55	213	1	(a)	19	7	(a)	728
पंचकूला	62	146	(a)	(a)	5	30	(a)	11,807
यमुनानगर	103	211	1	(a)	15	14	(a)	1,464
कुरुक्षेत्र	101	311	2	(a)	16	7	(a)	1,667
कैथल	91	404	3	(a)	23	7	(a)	662
करनाल	98	299	2	(a)	14	9	(a)	3,690
पानीपत	42	267	1	(a)	9	7	(a)	1,820
सोनीपत	54	285	1	(a)	12	8	(a)	796
रोहतक	66	297	1	(a)	27	11	(a)	934
झज्जर	42	302	(a)	(a)	29	17	1	403
फरीदाबाद	35	182	(a)	(a)	8	12	(a)	17
गुड़गांव	36	152	1	(a)	7	16	(a)	1,073
मेवात	48	299	(a)	(a)	23	84	(a)	125
रिवाड़ी	37	247	1	1	16	41	3	417
महेन्द्रगढ़	37	279	(a)	(a)	54	97	7	519
भिवानी	66	331	1	1	63	63	8	577
जीन्द	102	428	2	(a)	38	8	(a)	3,732
हिसार	112	318	1	(a)	55	21	2	2,400
फतेहाबाद	100	369	1	(a)	40	20	4	360
सिरसा	173	293	1	(a)	78	57	10	255
हरियाणा राज्य 2007	74	283	1	(a)	29	26	2	1,413

*2001 की जनसंख्या पर आधारित। प्राप्ति स्थान :- महानिदेशक, पशुपालन एवं डेयरी विभाग, हरियाणा।

एक से कम

पशुधन

भारत के विभिन्न राज्यों में पशुधन और कुक्कुटादि की संख्या : 2012

संख्या 14.12 (संख्या 000)

राज्य	पशु	भैंसें	भेड़े	बकरियां	घोडे और टट्टू	अन्य *	कुल पशुधन	कुक्कुटादि
1	2	3	4	5	6	7	8	9
आंध्र प्रदेश	9,596	10,623	26,396	9,071	5	409	56,099	1,61,334
अरुणाचल प्रदेश	464	6	14	306	4	620	1413	2,244
असम	10,308	435	518	6,169	14	1638	19,082	27,216
बिहार	12,232	7,567	232	12,154	49	705	32,939	12,748
झारखंड	8,730	1,186	583	6,581	6	967	18,053	13,560
गुजरात	9,984	10,386	1,708	4,959	18	74	27,128	15,006
गोआ	57	32	(a)	13	(a)	44	146	292
हरियाणा	1,808	6,085	363	369	37	158	8,820	42,821
हिमाचल प्रदेश	2,149	716	805	1,119	15	40	4,844	1,104
जम्मू तथा कश्मीर	2,798	739	3,389	2,018	144	112	9,201	8,274
कर्नाटक	9,516	3,471	9,584	4,796	13	322	27,702	53,442
केरल	1,329	102	1	1,246	(a)	57	2,735	24,282
मध्य प्रदेश	19,602	8,188	309	8,014	19	201	36,333	11,905
छत्तीसगढ़	9,815	1,391	168	3,225	3	442	15,044	23,102
महाराष्ट्र	15,484	5,594	2,580	8,435	37	357	32,489	77,795
मणिपुर	264	66	11	65	1	288	696	2,500
मेघालय	896	22	20	473	2	544	1,958	3,400
मिजोरम	35	5	1	22	1	249	312	1,271
नागालैंड	235	33	4	99	(a)	540	911	2,178
ओडिशा	11,621	726	1,581	6,513	3	287	20,732	19,891

पशुधन

भारत के विभिन्न राज्यों में पशुधन और कुक्कुटादि की संख्या : 2012

संख्या 14.12 (समाप्त) (संख्या 000)

राज्य	पशु	भैंसें	भेड़े	बकरियां	घोडे और टट्टू	अन्य *	कुल पशुधन	कुक्कुटादि
1	2	3	4	5	6	7	8	9
पंजाब	2,428	5,160	129	327	33	41	8,117	16,794
राजस्थान	13,324	12,976	9,080	21,666	38	648	57,732	8,024
सिक्किम	140	1	3	113	1	34	292	452
तमिलनाडू	8,814	780	4,787	8,143	5	193	22,723	1,17,349
त्रिपुरा	949	11	3	611	(a)	363	1,936	4,273
उत्तर प्रदेश	19,557	30,625	1,354	15,586	152	1,442	68,715	18,668
उतरांचल	2006	988	369	1,367	16	48	4,795	4,642
पश्चिमी बंगाल	16,514	597	1,076	11,506	4	650	30,348	52,838
संघीय क्षेत्र	248	191	3	204	3	115	763	1,805
अखिल भारत 2012	1,90,904	1,08,702	65,069	1,35,173	625	11,584	5,12,057	7,29,209
अखिल भारत 2007	199075	105343	71558	140537	611	12573	529698	648830
अखिल भारत 2003	185181	97922	61469	124358	751	15320	485002	489012
अखिल भारत 1997	198882	89918	57494	122721	826	15539	485384	347611

प्राप्ति स्थान :- पशुपालन, डेयरी तथा मत्स्य, कृषि मंत्रालय, भारत सरकार, नई दिल्ली।

* कुत्ते सम्मिलित नहीं है।

टिप्पणी : आंकड़े पूर्णांकन करने के कारण कुल जोड़ से भिन्न हो सकते हैं।

अ - अनन्तिम

पशुधन

भारत के विभिन्न राज्यों में काम करने वाले पशु : 2003

संख्या 14.13 (संख्या 000)

राज्य	पशु	भैंसे	काम के लिए इस्तेमाल किए गए कुल पशु और भैंसे
1	2	3	4
आंध्र प्रदेश	3,579	401	3,980
अरुणाचल प्रदेश	89	1	90
असम	2,155	169	2,324
बिहार	2,205	219	2,424
छत्तीसगढ़	2,948	908	3,856
दिल्ली	—	3	3
गुजरात	2,493	79	2,572
गोआ	22	5	27
हरियाणा	281	141	422
हिमाचल प्रदेश	644	1	645
जम्मू तथा कश्मीर	475	31	506
झारखंड	3,166	554	3,720
कर्नाटक	2,873	108	2,981
केरल	11	8	19
मध्य प्रदेश	6,211	204	6,415
महाराष्ट्र	5,950	197	6,147
मणिपुर	127	18	145
मेघालय	172	6	178
मिजोरम	4	1	5
नागालैंड	32	10	42
ओडिशा	4,905	538	5,443
पंजाब	224	72	296
राजस्थान	2,103	42	2,145
सिक्किम	20	—	20
तमिलनाडू	931	31	962
त्रिपुरा	180	4	184
उत्तर प्रदेश	5,233	1,462	6,695
उत्तरांचल	624	33	657
पश्चिमी बंगाल	5,062	582	5,644
संघीय क्षेत्र	50	6	56
अखिल भारतीय 2003	**52,769**	**5,834**	**58,603**

प्राप्ति स्थान :- पशुपालन, डेयरी तथा मत्स्य, कृषि मंत्रालय, भारत सरकार, नई दिल्ली।

टिप्पणी :- आंकड़े नर भैंसों व पशुओं से सम्बन्धित हैं क्योंकि स्रोत एजैन्सी द्वारा मादा पशुओं व भैंसों की सूचना एकत्रित नहीं की जाती है।

पशु पालन

कार्यरत पशु संस्थाएं

संख्या 14.14

वर्ष/जिला	सरकारी पशु चिकित्सा अस्पताल	क्षेत्रीय कृत्रिम गर्भाधान केन्द्र	सरकारी पशु चिकित्सा डिस्पैंसरी	स्टाकमैन/ मुख्य ग्राम केन्द्र	भेड ऊन विस्तार केन्द्र	कुक्कुटादि फार्म कुक्कुटादि विस्तार केन्द्र व सूअर केन्द्र	सुअर फार्म	घोडे पालन केन्द्र	गोसदन
1	2	3	4	5	6	7	8	9	10
1966-67	125	17	66	97	23	17	—	—	1
1970-71	154	37	71	337	25	13	2	—	2
1980-81	301	60	273	765	29	22	2	1	1
1990-91	495	60	679	777	59	22	2	1	2
2000-01	579	60	853	751	59	22	2	1	2
2005-06	673	60	999	745	59	35	2	1	2
2010-41	942	—	1,809	—	—	—	2	—	2
2042-13	944	—	1,814	—	—	—	2	—	2
2043-14	944	—	1,814	—	—	—	2	—	2
अम्बाला	37	—	94	—	—	—	1	—	1
पंचकूला	15	—	30	—	—	—	—	—	—
यमुनानगर	24	—	64	—	—	—	—	—	—
कुरुक्षेत्र	47	—	73	—	—	—	—	—	—
कैथल	41	—	81	—	—	—	—	—	—
करनाल	49	—	134	—	—	—	—	—	—
पानीपत	34	—	73	—	—	—	—	—	—
सोनीपत	51	—	87	—	—	—	—	—	—
रोहतक	64	—	35	—	—	—	—	—	—
झज्जर	90	—	53	—	—	—	—	—	—
फरीदाबाद	16	—	45	—	—	—	—	—	—
पलवल	20	—	92	—	—	—	—	—	—
गुड़गांव	21	—	46	—	—	—	—	—	—
मेवात	21	—	65	—	—	—	—	—	—
रिवाड़ी	50	—	61	—	—	—	—	—	—
महेन्द्रगढ़	51	—	59	—	—	—	—	—	—
भिवानी	74	—	146	—	—	—	—	—	—
जीन्द	60	—	172	—	—	—	—	—	—
हिसार	70	—	140	—	—	—	1	—	1
फतेहाबाद	50	—	92	—	—	—	—	—	—
सिरसा	59	—	172	—	—	—	—	—	—

स्थान :- महानिदेशक, पशुपालन, एवं डेयरी विभाग, हरियाणा।

पशु पालन

हरियाणा में पशु चिकित्सालयों में कर्मचारियों की संख्या

संख्या 14.15

वर्ष/जिला	पशु चिकित्सों की संख्या	पशु पालन सहायकों की संख्या	प्रांतीय औषधालयों के कम्पाऊंडरों की संख्या	स्टाक / क्षेत्रीय सहायकों की संख्या	महर्रम पट्टी करने वालों तथा नालबंधकों की संख्या	अन्य चतुर्थ श्रेणी
1	2	3	4	5	6	7
1966-67	115	9	79	77	23	—
1970-71	154	2	120	14	30	—
1980-81	322	4	312	907	22	2,546
1990-91	548	—	—	2,665	20	4,018
2000-01	731	—	—	2,738	23	4,784
2005-06	697	—	—	2,848	23	4,538
2010-11	781	—	—	2,529	23	4,194
2011-12	921	—	—	2,368	23	4,183
2012-13	903	—	—	2,526	23	4,147
2013-14	854	—	—	2,263	23	4,013
अम्बाला	28	—	—	75	—	178
पंचकूला	18	—	—	30	—	39
यमुनानगर	23	—	—	58	—	112
कुरुक्षेत्र	39	—	—	93	—	197
कैथल	25	—	—	114	—	203
करनाल	41	—	—	109	1	232
पानीपत	28	—	—	75	—	167
सोनीपत	46	—	—	124	1	176
रोहतक	57	—	—	193	1	193
झज्जर	64	—	—	90	—	144
फरीदाबाद	18	—	—	42	5	123
पलवल	15	—	—	58	—	63
गुड़गांव	23	—	—	48	—	103
मेवात	11	—	—	59	—	197
रिवाड़ी	41	—	—	68	1	103
महेन्द्रगढ़	42	—	—	89	7	201
भिवानी	74	—	—	208	7	237
जीन्द	51	—	—	210	—	234
हिसार	101	—	—	245	—	749
फतेहाबाद	47	—	—	119	—	139
सिरसा	55	—	—	155	—	214
चण्डीगढ़	01	—	—	1	—	9
मुख्यालय पंचकूला	06	—	—	—	—	—

प्राप्ति स्थान :- महानिदेशक, पशुपालन, एवं डेयरी विभाग, हरियाणा।

टिप्पणी :- (i) वर्ष 1975-76 से सभी कार्यक्रमों के अन्तर्गत स्टाक सहायक शामिल हैं।

(ii) कम्पाउंडरों को अब पशु चिकित्सालय एवं पशुधन विकास सहायकों में सम्मिलित कर दिया गया है।

पशु पालन

हरियाणा में पशु चिकित्सा संस्थाओं में किया गया कार्य

संख्या 14.16 (हजारों में)

वर्ष/जिला	उपचार किए गए केसों की संख्या	बधिया किए गए पशु	लगाए गए टीकों की संख्या			
			आर. पी.	पी. पी. आर.	एच. एस.	वी. क्यू.
1	2	3	4	5	6	7
1966-67	11,07	1,80	5,56	—	10,00	—
1970-71	11,86	1,48	7,97	—	9,53	18
1980-81	15,13	19	26,26	—	31,99	30
1990-91	21,27	8	27,84	—	49,90	61
2000-01	26,59	6	—	—	70,55	34
2005-06	47,19	7	—	—	75,45	36
2010-11	39,46	8	—	411	85,15	86
2011-12	28,71	11	—	15	90,07	12
2012-13	58,95	10	—	465	1,22,19	188
2013-14	6,205	8	—	494	12,157	24
अम्बाला	329	@	—	10	484	—
पंचकूला	137	@	—	3	164	—
यमुनानगर	293	@	—	21	477	—
कुरुक्षेत्र	296	@	—	12	511	—
कैथल	383	1	—	12	700	—
करनाल	362	1	—	51	866	—
पानीपत	172	@	—	9	445	—
सोनीपत	267	1	—	15	735	7
रोहतक	246	1	—	17	493	—
झज्जर	268	@	—	13	527	—
फरीदाबाद	118	@	—	7	311	—
पलवल	174	1	—	4	448	—
गुड़गांव	168	@	—	5	206	—
मेवात	166	@	—	8	457	—
रिवाड़ी	185	@	—	15	409	—
महेन्द्रगढ़	271	@	—	27	460	—
भिवानी	457	@	—	62	871	—
जीन्द	593	2	—	38	962	2
हिसार	500	1	—	73	1,072	6
फतेहाबाद	318	@	—	29	688	—
सिरसा	502	@	—	63	871	9

पशु पालन

हरियाणा पशु चिकित्सा संस्थाओं में किया गया कार्य

संख्या 14.16 (समाप्त) (हजारों में)

वर्ष/जिला	लगाए गए टीकों की संख्या							जोड़ (4 to14)
	आर. के.	एफ. पी.	भेड़ पाक्स	फुट माउथ	स्वाइन फीवर	इन्टरोटोक्सिमिया	अन्य	
	8	9	10	11	12	13	14	15
1966-67	37	8	—	—	—	—	8	16,09
1970-71	99	35	—	—	—	—	—	19,02
1980-81	6,09	3,96	2,36	1,56	25	3,26	8	76,11
1990-91	14,83	8,08	3,85	4,43	41	8,71	1,54	1,20,20
2000-01	21,27	8,76	6,29	9,60	14	6,41	1,98	1,25,34
2005-06	27,75	13,94	6,41	68,42	35	6,44	2,85	2,01,97
2010-11	23,67	17,23	4,74	1,06,22	54	4,60	5	2,47,17
2011-12	41	75	4,80	70,91	13	4,44	62	1,72,40
2012-13	35	88	4,74	1,31,29	56	4,70	10	2,71,34
2013-14	2,054	331	486	12,879	65	472	57	29,019
अम्बाला	—	—	18	482	5	8	3	1,010
पंचकूला	—	—	9	161	1	5	1	344
यमुनानगर	—	—	11	576	3	9	2	1,099
कुरुक्षेत्र	—	—	9	585	1	12	1	1,131
कैथल	—	—	14	841	5	16	4	1,592
करनाल	2,043	330	23	844	5	12	—	4,174
पानीपत	11	—	6	524	3	6	3	1,007
सोनीपत	—	—	10	759	4	14	—	1,544
रोहतक	—	—	16	580	4	14	2	1,126
झज्जर	—	—	20	525	6	16	2	1,109
फरीदाबाद	—	—	5	322	3	13	1	662
पलवल	—	—	13	562	1	11	—	1,039
गुड़गांव	—	1	6	355	1	7	—	581
मेवात	—	—	10	457	—	4	1	937
रिवाड़ी	—	—	10	396	3	14	3	850
महेन्द्रगढ़	—	—	32	496	1	47	2	1,065
भिवानी	—	—	70	1,070	6	57	10	2,146
जीन्द	—	—	41	998	6	37	6	2,090
हिसार	—	—	72	1,129	5	72	6	2,435
फतेहाबाद	—	—	20	693	1	13	10	1,454
सिरसा	—	—	71	524	1	85	—	1,624

प्राप्ति स्थान :- महानिदेशक, पशुपालन, एवं डेयरी विभाग, हरियाणा।

आर. पी. – रिण्डर पैस्ट
बी. क्यू. – ब्लैक क्वार्टर
@ — 500 से कम
पी. पी. आर. – पेस्टे – डेस पेफीटस रुमीनेन्टस
एच. एस. – हैमोरिजक सैपटिकेमिया
आर. के.—रानीखेत
एफ. पी.—फाऊल पाक्स

पशु पालन

हरियाणा में संक्रामक रोगों के कारण पशुओं में होने वाली मृत्यु*

संख्या 14.17

वर्ष/जिला	पशु	भैंसे	अश्व सुदृश पशु	भेडे	बकरियां	कुत्ते	ऊंट	सूअर	कुक्कुटादि
1	2	3	4	5	6	7	8	9	10
1966-67	687	673	8	336	209	—	219	—	—
1970-71	56	800	7	—	—	—	—	—	—
1980-81	338	—	—	—	—	—	—	—	—
1990-91	14	95	—	—	—	—	—	—	826
2000-01	31	98	—	—	—	—	—	—	—
2005-06	1	35	—	—	—	—	—	—	—
2010-11	—	—	—	—	—	—	—	—	—
2011-12	12	64	—	—	—	—	—	—	—
2012-13	—	7	—	—	—	—	—	—	—
2013-14	473	—	—	—	—	—	—	—	—
अम्बाला	—	—	—	—	—	—	—	—	—
पंचकूला	—	—	—	—	—	—	—	—	—
यमुनानगर	—	—	—	—	—	—	—	—	—
कुरुक्षेत्र	—	—	—	—	—	—	—	—	—
कैथल	—	—	—	—	—	—	—	—	—
करनाल	—	—	—	—	—	—	—	—	—
पानीपत	—	—	—	—	—	—	—	—	—
सोनीपत	30	—	—	—	—	—	—	—	—
रोहतक	—	—	—	—	—	—	—	—	—
झज्जर	49	—	—	—	—	—	—	—	—
फरीदाबाद	—	—	—	—	—	—	—	—	—
पलवल	—	—	—	—	—	—	—	—	—
गुड़गांव	—	—	—	—	—	—	—	—	—
मेवात	—	—	—	—	—	—	—	—	—
रिवाड़ी	64	—	—	—	—	—	—	—	—
महेन्द्रगढ़	207	—	—	—	—	—	—	—	—
भिवानी	—	—	—	—	—	—	—	—	—
जीन्द	—	7	—	—	—	—	—	—	—
हिसार	95	—	—	—	—	—	—	—	—
फतेहाबाद	—	—	—	—	—	—	—	—	—
सिरसा	28	—	—	—	—	—	—	—	—

प्राप्ति स्थान :- महानिदेशक, पशुपालन, एवं डेयरी विभाग, हरियाणा।

* सरकारी संस्थाओं और निदेशक, पशुपालन के ध्यान आये हुए उत्पातों से मृत्यु।

पशु पालन

हरियाणा में कृत्रिम गर्भाधान केन्द्रों में रखे गये सांड़ो तथा कृत्रिम गर्भाधान प्रणाली के अधीन किया गया कार्य

संख्या 14.18 (हजारों में)

वर्ष / जिला	गर्भाधान के लिए कृत्रिम गर्भाधान बैंक, केन्द्रों और प्रदर्शी गांवों में रखे हुए सांडों की संख्या*		प्राकृतिक प्रजनन के लिए प्रदेशों गांवों में रखे हुए सांडों की संख्या		कृत्रिम गर्भाधान केन्द्रों पर गर्भाधान करवाये गये पशुओं की संख्या			
					कृत्रिम गर्भाधान द्वारा		प्राकृतिक ढंग द्वारा	
	गायें	भैंसे	गायें	भैंसे	गायें	भैंसे	गायें	भैंसे
1	2	3	4	5	6	7	8	9
1966-67	32	28	65	68	4	9	2	—
1970-71	17	28	37	51	33	40	2	—
1980-81	88	81	11	—	1,52	65	—	—
1990-91	1,18	1,03	—	—	4,00	3,22	—	—
2000-01	71	1,08	—	—	2,55	3,06	—	—
2005-06	28	1,06	—	—	3,73	10,49	—	—
2010-11	25	1,03	—	—	6,53	15,78	—	—
2011-12	31	1,35	—	—	8,28	19,68	—	—
2012-13	37	1,34	—	—	8,60	21,14	—	—
2013-14	39	134	—	—	920	2,348	—	—
अम्बाला	—	—	—	—	49	110	—	—
पंचकूला	—	—	—	—	11	28	—	—
यमुनानगर	13	28	—	—	96	103	—	—
कुरुक्षेत्र	—	—	—	—	55	99	—	—
कैथल	—	—	—	—	39	155	—	—
करनाल	—	—	—	—	105	152	—	—
पानीपत	—	—	—	—	31	91	—	—
सोनीपत	—	—	—	—	48	127	—	—
रोहतक	—	—	—	—	22	93	—	—
झज्जर	—	—	—	—	24	92	—	—
फरीदाबाद	—	—	—	—	23	60	—	—
पलवल	—	—	—	—	24	88	—	—
गुड़गांव	8	34	—	—	25	48	—	—
मेवात	—	—	—	—	30	88	—	—
रिवाड़ी	—	—	—	—	23	68	—	—
महेन्द्रगढ़	—	—	—	—	29	95	—	—
भिवानी	—	—	—	—	71	208	—	—
जीन्द	—	—	—	—	34	190	—	—
हिसार	18	72	—	—	43	181	—	—
फतेहाबाद	—	—	—	—	39	132	—	—
सिरसा	—	—	—	—	99	140	—	—

प्राप्ति स्थान :- महानिदेशक, पशुपालन, एवं डेयरी विभाग, हरियाणा।

*प्रदर्शी गांव में रखे गए सांड़ों की सूचना अलग से उपलब्ध नहीं है। यह सूचना कृत्रिम गर्भाधान केन्द्रों में सम्मिलित की गई हैं।

पशु पालन

हरियाणा में सघन पशुधन विकास परियोजनाएं

संख्या 14.19

वर्ष/जिला	बड़े आकार की परियोजनाओं की संख्या	मध्यम आकार की परियोजनाओं की संख्या	परियोजनाओं के अन्तर्गत वीर्य बैंकों की संख्या
1	2	3	4
1975-76	2	5	6
1980-81	2	5	7
1990-91	2	5	7
2000-01	2	5	7
2005-06	2	5	7
2010-11	2	5	7
2011-12	2	5	7
2012-13	2	5	7
2013-14	2	5	7
अम्बाला	—	1	1
पंचकूला	—	—	—
यमुनानगर	—	—	—
कुरुक्षेत्र	—	1	1
कैथल	—	—	—
करनाल	1	—	1
पानीपत	—	—	—
सोनीपत	—	—	—
रोहतक	—	—	—
झज्जर	—	—	—
फरीदाबाद	—	—	—
पलवल	—	—	—
गुड़गांव	1	—	1
मेवात	—	—	—
रिवाड़ी	—	—	—
महेन्द्रगढ़	—	—	—
भिवानी	—	1	1
जीन्द	—	1	1
हिसार	—	—	—
फतेहाबाद	—	—	—
सिरसा	—	1	1

प्राप्ति स्थान :- महानिदेशक, पशुपालन, एवं डेयरी विभाग, हरियाणा।

पशु पालन

हरियाणा में गोशालाओं का विकास तथा पशु पकड़ने वाले दलों का काम

संख्या 14.20

वर्ष/ जिला	विकसित गोशाला	राज्य में गोशाला संघ से संबंधित गोशालाओं की संख्या	पशु पकड़ने वाले दलों की संख्या*		पकड़े हुए पशुओं की संख्या	
			आवारा पशु	जंगली पशु	आवारा पशु	जंगली पशु
1	2	3	4	5	6	7
1966-67	—	49	—	—	726	143
1970-71	—	51	1	1	596	185
1980-81	29	56	1	—	171	34
1990-91	57	67	1	—	178	68
2000-01	79	91	1	—	624	—
2005-06	215	215	1	—	357	—
2010-11	283	257	1	—	—	—
2011-12	283	283	1	—	22	—
2012-13	277	277	1	—	65	—
2013-14	307	274	1	—	63	—
अम्बाला	6	5	—	—	—	—
पंचकूला	5	4	—	—	—	—
यमुनानगर	4	4	—	—	—	—
कुरुक्षेत्र	14	14	—	—	—	—
कैथल	13	12	—	—	—	—
करनाल	14	14	—	—	—	—
पानीपत	16	14	—	—	—	—
सोनीपत	16	15	—	—	—	—
रोहतक	9	9	—	—	—	—
झज्जर	7	7	—	—	—	—
फरीदाबाद	2	2	—	—	—	—
पलवल	4	3	—	—	—	—
गुड़गांव	4	4	—	—	—	—
मेवात	10	8	—	—	—	—
रिवाड़ी	3	3	—	—	—	—
महेन्द्रगढ़	17	16	—	—	—	—
भिवानी	27	26	—	—	—	—
जीन्द	19	18	—	—	—	—
हिसार	36	31	1	—	63	—
फतेहाबाद	22	21	—	—	—	—
सिरसा	59	44	—	—	—	—

प्राप्ति स्थान :- महानिदेशक, पशुपालन, एवं डेयरी विभाग, हरियाणा।

* दल राज्य स्तर पर है एवम् वर्ष 1970-71 के बाद केवल एक ही पशु पकड़ने वाले दल ने आवारा एवं जंगली पशुओं को पकड़ने का काम किया।

पशु पालन

हरियाणा में मान्यता प्राप्त बुचड़ खानों और इन में वध किये जाने वाले पशुओं की संख्या

संख्या 14.21 (हजारों में)

वर्ष/जिला	मान्यता प्राप्त बुचड़ खानों की संख्या	वध किये गये पशु			
		भेड़ें	बकरियां	सूअर	जोड़
1	2	3	4	5	6
1966-67	33	94.1	—	4.8	98.9
1970-71	34	147.6	—	8.4	156.0
1980-81	43	45.0	91.0	19.1	155.1
1990-91	42	59.6	137.6	20.7	217.9
1995-96	46	62.9	102.6	19.4	184.9
2000-01	34	55.5	56.3	14.6	126.4
2005-06	28	38.4	57.5	10.7	106.6
2011-12	37	27.0	40.5	12.5	80.0
2012-13	36	390.9	98.2	10.1	499.2
2013-14	36	611.0	69.1	5.0	685.1
अम्बाला	3	0.4	0.3	0.5	1.2
पंचकूला	1	0.2	0.4	0.3	0.9
यमुनानगर	2	0.5	0.7	0.7	1.9
कुरुक्षेत्र	1	0.1	0.1	—	0.2
कैथल	1	0.1	0.1	0.1	0.3
करनाल	3	0.5	0.8	0.7	2.0
पानीपत	—	—	—	—	—
सोनीपत	—	—	—	—	—
रोहतक	2	1.5	1.2	1.3	4.0
झज्जर	1	—	—	0.1	0.1
फरीदाबाद	1	1.7	4.4	0.3	6.4
पलवल	—	—	—	—	—
गुड़गांव	2	—	0.1	—	0.1
मेवात	1	602.9	55.9	—	658.8
रिवाड़ी	1	—	0.6	—	0.6
महेन्द्रगढ़	2	—	1.5	0.1	1.6
भिवानी	4	—	—	—	—
जीन्द	1	1.2	0.7	0.5	2.4
हिसार	5	—	—	—	—
फतेहाबाद	3	0.1	—	—	0.1
सिरसा	2	1.8	2.3	0.4	4.5

प्राप्ति स्थान :- महानिदेशक, पशुपालन, एवं डेयरी विभाग, हरियाणा।

कुक्कुटादि आंकड़े

हरियाणा में सरकार कुक्कुटादि फार्मो की संख्या

संख्या 14.22

वर्ष/जिला	सरकारी कुक्कुटादि फार्म	कुक्कुटादि विस्तार केन्द्र	सघन कुक्कुटादि विकास खण्ड	कुक्कुटादि और सूअर पालन केन्द्र	ए. एन. पी. ब्लाक	जोड़
1	2	3	4	5	6	7
1966-67	1	3	10	4	—	18
1970-71	1	3	10	4	—	18
1980-81	2	3	10	2	5	22
1990-91	4	22	—	—	—	26
2000-01	4	22	—	—	—	26
2005-06	4	22	—	—	—	26
2010-11	4	—	—	—	—	4
2011-12	4	—	—	—	—	4
2012-13	4	—	—	—	—	4
2013-14	1	—	—	—	—	1
अम्बाला	—	—	—	—	—	—
पंचकूला	—	—	—	—	—	—
यमुनानगर	—	—	—	—	—	—
कुरुक्षेत्र	—	—	—	—	—	—
कैथल	—	—	—	—	—	—
करनाल	—	—	—	—	—	—
पानीपत	—	—	—	—	—	—
सोनीपत	—	—	—	—	—	—
रोहतक	—	—	—	—	—	—
झज्जर	—	—	—	—	—	—
फरीदाबाद	—	—	—	—	—	—
पलवल	—	—	—	—	—	—
गुड़गांव	—	—	—	—	—	—
मेवात	—	—	—	—	—	—
रिवाड़ी	—	—	—	—	—	—
महेन्द्रगढ़	—	—	—	—	—	—
भिवानी	—	—	—	—	—	—
जीन्द	—	—	—	—	—	—
हिसार	1	—	—	—	—	1
फतेहाबाद	—	—	—	—	—	—
सिरसा	—	—	—	—	—	—

प्राप्ति स्थान :- महानिदेशक, पशुपालन, एवं डेयरी विभाग, हरियाणा।

कुक्कुटादि आंकड़े

हरियाणा में राजकीय कुक्कुटादि फार्मो में रखे गए पक्षी 2013-14

संख्या 14.23

जिला	गत वर्ष का शेष	वर्ष के दौरान निकाले गये पक्षी	दूसरे फार्मो से प्राप्त पक्षी	जोड़	दूसरे फार्मो को स्थानांतरित किये गये पक्षी	बेचे गये पक्षी	पक्षी जो मर गये	नर पक्षी जो संभोग के बाद खराब हो गए	वर्ष के अन्त में कुल शेष
1	2	3	4	5	6	7	8	9	10
अम्बाला	—	—	—	—	—	—	—	—	—
पंचकूला	—	—	—	—	—	—	—	—	—
यमुनानगर	—	—	—	—	—	—	—	—	—
कुरुक्षेत्र	—	—	—	—	—	—	—	—	—
कैथल	—	—	—	—	—	—	—	—	—
करनाल	—	—	—	—	—	—	—	—	—
पानीपत	—	—	—	—	—	—	—	—	—
सोनीपत	—	—	—	—	—	—	—	—	—
रोहतक	—	—	—	—	—	—	—	—	—
झज्जर	—	—	—	—	—	—	—	—	—
फरीदाबाद	—	—	—	—	—	—	—	—	—
पलवल	—	—	—	—	—	—	—	—	—
गुड़गांव	—	—	—	—	—	—	—	—	—
मेवात	—	—	—	—	—	—	—	—	—
रिवाड़ी	—	—	—	—	—	—	—	—	—
महेन्द्रगढ़	—	—	—	—	—	—	—	—	—
भिवानी	—	—	—	—	—	—	—	—	—
जीन्द	—	—	—	—	—	—	—	—	—
हिसार	1,270	15,032	2,450	18,752	—	15,824	213	711	2,004
फतेहाबाद	—	—	—	—	—	—	—	—	—
सिरसा	—	—	—	—	—	—	—	—	—
जोड़	**1,270**	**15,032**	**2,450**	**18,752**	**—**	**15,824**	**213**	711	**2,004**

प्राप्ति स्थान :- महानिदेशक, पशुपालन, एवं डेयरी विभाग, हरियाणा।

कुक्कुटादि आंकड़े

हरियाणा में वर्ष 2013-14 में राजकीय कुक्कुटादि फार्मो में अण्डों का उत्पादन

संख्या 14.24

जिला	गत वर्ष का शेष	वर्ष के दौरान दिये गये अंडे	दूसरे फार्मो से प्राप्त अंडे	जोड़	दूसरे फार्मों को भेजे गये अंडे	बच्चे निकालने के लिए जो अंडे बेचे गये	खाने के लिए जो अंडे बेचे गये	बच्चे निकालने के लिए दिये गये अंडे	जो खराब या टूट गये	वर्ष के अन्त में कुल जोड़
1	2	3	4	5	6	7	8	9	10	11
अम्बाला	—	—	—	—	—	—	—	—	—	—
पंचकूला	—	—	—	—	—	—	—	—	—	—
यमुनानगर	—	—	—	—	—	—	—	—	—	—
कुरुक्षेत्र	—	—	—	—	—	—	—	—	—	—
कैथल	—	—	—	—	—	—	—	—	—	—
करनाल	—	—	—	—	—	—	—	—	—	—
पानीपत	—	—	—	—	—	—	—	—	—	—
सोनीपत	—	—	—	—	—	—	—	—	—	—
रोहतक	—	—	—	—	—	—	—	—	—	—
झज्जर	—	—	—	—	—	—	—	—	—	—
फरीदाबाद	—	—	—	—	—	—	—	—	—	—
पलवल	—	—	—	—	—	—	—	—	—	—
गुड़गांव	—	—	—	—	—	—	—	—	—	—
मेवात	—	—	—	—	—	—	—	—	—	—
रिवाड़ी	—	—	—	—	—	—	—	—	—	—
महेन्द्रगढ़	—	—	—	—	—	—	—	—	—	—
भिवानी	—	—	—	—	—	—	—	—	—	—
जीन्द	—	—	—	—	—	—	—	—	—	—
हिसार	1,189	30,910	—	32,099	—	—	5,891	26,208	—	—
फतेहाबाद	—	—	—	—	—	—	—	—	—	—
सिरसा	—	—	—	—	—	—	—	—	—	—
जोड़	**1,189**	**30,910**	**—**	**32,099**	—	—	**5,891**	**26,208**	**—**	—

प्राप्ति स्थान :- महानिदेशक, पशुपालन, एवं डेयरी विभाग, हरियाणा।

डेयरी उद्योग

हरियाणा में दूध का संग्रहण, संयंत्र तथा दूध संग्रह केन्द्रों की संख्या

संख्या 14.25

वर्ष/जिला	दूध का संग्रहण* (लाख लीटर)	दूध संयंत्र		दूध संग्रह केन्द्र	
		संख्या	क्षमता (लाख लीटर) प्रति दिन	संख्या	क्षमता (लाख लीटर) प्रति दिन
1	2	3	4	5	6
1978-79	283.5	5	2.35	6	0.75
1980-81	211.8	5	2.35	10	1.45
1985-86	598.5	5	3.15	16	2.70
1990-91	341.5	6	3.65	12	2.30
1995-96	434.1	5	5.15	9	1.70
1999-00	918.3	5	4.70	16	2.45
2000-01	1009.3	5	4.70	19	3.05
2001-02	1237.1	5	4.70	23	3.00
2005-06	1468.28	5	4.70	27	3.33
2010-11	1875.45	5	4.70	27	3.33
2011-12	1948.41	5	9.90	17	3.03
2012-13	1409.90	5	8.80	20	3.74
2013-14	1472.31	6	6.25	18	3.30
रोहतक/सोनीपत/महेन्द्रगढ़/रिवाड़ी/भिवानी/झज्जर	372.78	1	1.00	4	1.10
जीन्द/हिसार/फतेहाबाद	350.09	1	1.50	2	0.50
अम्बाला/यमुनानगर/पंचकूला	206.59	1	1.20	2	0.40
करनाल/पानीपत/कुरुक्षेत्र/कैथल	132.86	1	0.20	1	0.20
सिरसा	209.54	1	1.10	4	0.30
गुड़गांव/फरीदाबाद	200.45	1	1.25	5	0.80

*केवल समितियों के द्वारा प्राप्त किया गया दूध।

प्राप्ति स्थान :- हरियाणा डेयरी विकास निगम।

डेयरी उद्योग

हरियाणा में दूध का अनुमानित उत्पादन तथा प्रति दिन प्रति व्यक्ति दूध की उपलब्धता

संख्या 14.26

वर्ष	दूध का अनुमानित उत्पादन (लाख टन)	प्रति व्यक्ति प्रति दिन दूध की उपलब्धता (ग्राम)
1	2	3
1966-67	10.89	352
1977-78	17.27	412
1980-81	21.87	484
1985-86	25.55	478
1990-91	34.19	571
1991-92	35.65	579
1995-96	40.56	602
1996-97	42.04	611
1997-98	43.73	621
1998-99	45.27	626
1999-00	46.79	631
2000-01	48.49	640
2001-02	49.77	646
2002-03	51.36	656
2003-04	52.20	660
2004-05	52.20	660
2005-06	52.98	660
2006-07	53.67	660
2007-08	54.51	660
2008-09	57.45	668
2009-10	60.06	673
2010-11	62.67	680
2011-12	66.61	708
2012-13	70.40	747
2013-14	74.42	773

प्राप्ति स्थान :- महानिदेशक, पशुपालन, एवं डेयरी विभाग, हरियाणा।

टिप्पणी :- वर्ष 1967-68 से 1976-77 तक अनुमानित दूध उत्पादन की सूचना उपलब्ध नही है. क्योंकि जिस स्कीम के अन्तर्गत ये आंकड़े एकत्रित किये जाते हैं, यह वर्ष 1977-78 से ही आरम्भ की गई थी। जिलावार अनुमान तैयार नहीं किए जाते।

खण्ड XV

वन

इस खण्ड में वन क्षेत्र को सरकारी तथा गैर—सरकारी स्वामित्व के अनुसार वर्गीकृत किया गया है; निगमित निकायों तथा निजी व्यक्तियों के स्वामित्व अधीन वनों को गैर—सरकारी वनों में सम्मिलित किया गया है । कानूनी हैसियत-जैसे आरक्षित, संरक्षित तथा अवर्गीकृत के अनुसार भी वन क्षेत्र का वर्गीकरण किया गया है । आरक्षित वनों को टिम्बर उत्पादन अथवा वन की अन्य उपज के लिए स्थायी तौर पर रखा गया है और वहां पर प्राय: पशु चराने तथा काश्त करने की आज्ञा नहीं दी जाती। संरक्षित वनों में कुछ प्रतिबन्धें के अधीन अधिकार प्रदान किये गये है । अवर्गीकृत वनों में अशोष्य वन जिनकी उपयोगिता भौतिक अथवा अन्य परिस्थितियों के कारण सम्भव नहीं है, संरक्षित कार्यो हेतु वन क्षेत्र तथा स्थाई रुप से नष्ट वे वन जिनकी भूमि अभी तक अन्य प्रयोगों में नहीं लाई गई है, सम्मिलित हैं ।

इस खण्ड में वनों के अधीन दर्ज क्षेत्र ''कृषि'' के अधीन दर्ज निदेशक भू-अभिलेख द्वारा सप्लाई किये गये आंकड़ो से वन तथा भू—अभिलेख विभागों द्वारा विभिन्न परिभाषाएं अपनाए जाने के परिणामस्वरुप मेल नहीं खाएगा । वन विभाग अपने नियंत्रणाधीन सारे क्षेत्र की गणना, जिस में वन रहित क्षेत्र भी सम्मिलित है, वन क्षेत्र के अन्तर्गत करता है जबकि भू—अभिलेख वनों के अधीन वास्तविक क्षेत्र के आधार पर इसकी गणना करता है ।

इस खण्ड में प्रस्तुत आंकड़े प्रधान मुख्य वन पाल, हरियाणा से प्राप्त हुए है ।

सारणी 15.1 — इसमें हरियाणा में राजकीय तथा निजी वनों का क्षेत्रफल दिया गया है ।

सारणी 15.2 — यह वनों के अन्तर्गत भूमि के क्षेत्रफल की प्रतिशतता तथा प्रति व्यक्ति वनों के क्षेत्रफल सूचित करती है ।

सारणी 15.3 — इसमें वन की उपज (प्रति वस्तु के अनुसार) केवल राज्य वनों के विषय में वर्णन दिया गया है ।

सारणी 15.4 — इसमें हरियाणा में लघु वन उपज (केवल राज्य वन) के विषय में वर्णन दिया गया है ।

सारणी 15.5 — इसमें पशुओं को चराने और आग से बचाए हुए वनों के क्षेत्रफल का वर्णन दिया गया है ।

सारणी 15.6 — हरियाणा के वन विभाग की आय और व्यय से संबंधित है ।

वन
हरियाणा में वनों के अधीन क्षेत्र

संख्या 15.1 (वर्ग किलोमीटरों में)

वर्ष/जिला	राज्य वन			निजी वन			
	आरक्षित	संरक्षित	अवर्गीकृत	भारतीय वन अधिनियम के अन्तर्गत बन्द किए गए	भू—संरक्षण अधिनियम के अन्तर्गत बन्द किए गए	जोड़	राज्य वन की कुल वनों के क्षेत्रफल से प्रतिशतता
1	2	3	4	5	6	7	8
1966-67	187	413	13	110	639	1,362	45.01
1970-71	160	485	106	74	653	1,478	50.81
1975-76	212	695	39	30	439	1,415	66.86
1980-81	224	1,022	38	42	336	1,662	77.26
1985-86	229	1,087	72	32	265	1,685	82.37
1990-91	247	1,080	89	23	263	1,702	83.20
1995-96	247	1,104	70	11	115	1,547	91.86
2000-01	249	1,154	21	4	125	1,553	91.69
2005-06	249	1,158	19	10	123	1,559	91.47
2010-11	249	1,166	17	11	241	1,684	85.04
2012-13	250	1,184	13	13	298	1,758	82.31
2013-14 (अ)	250	1,198	12	15	295	1,770	82.49
अम्बाला	2	48	0	0	13	63	79.37
पंचकूला	86	253	@	0	45	384	88.28
यमुनानगर	69	131	3	0	14	217	93.55
कुरुक्षेत्र	18	27	0	0	0	45	100.00
कैथल	37	35	0	0	@	72	100.00
करनाल	4	71	@	1	@	76	98.68
पानीपत (अ)	0	41	0	@	1	42	97.62
सोनीपत	0	74	0	0	10	84	88.10
रोहतक	0	40	4	0	2	46	95.65
झज्जर	0	37	1	0	2	40	95.00
फरीदाबाद	2	13	0	0	55	70	21.43
पलवल	1	27	1	0	@	29	100.00
गुड़गांव	2	16	@	3	68	89	20.00
मेवात	@	12	@	3	64	79	15.19
रिवाड़ी	6	33	0	1	10	50	78.00
महेन्द्रगढ़	17	24	@	5	11	57	71.93
भिवानी	2	87	@	2	0	91	97.80
जीन्द	4	63	2	@	@	69	100.00
हिसार	0	63	@	0	0	63	100.00
फतेहाबाद (अ)	0	55	1	@	@	56	100.00
सिरसा	@	48	@	@	@	48	100.00

@ एक से कम है।

अ — अनन्तिम

प्राप्ति स्थान :- वन विभाग, हरियाणा।

वन

हरियाणा में वनों के अन्तर्गत भूमि क्षेत्र की प्रतिशतता तथा प्रति लाख व्यक्ति वनों का क्षेत्रफल

संख्या 15.2

वर्ष/जिला	कुल वनों का क्षेत्रफल (वर्ग किलोमीटर)	कुल भौगोलिक क्षेत्रफल (वर्ग किलोमीटर)	कुल भौगोलिक क्षेत्रफल से वन के क्षेत्रफल की प्रतिशतता	वन का क्षेत्रफल प्रति लाख व्यक्ति* (वर्ग किलोमीटर)
1	2	3	4	5
1966-67	1,362	44,056	3.09	17.94
1970-71	1,478	44,056	3.35	14.73
1975-76	1,415	44,222	3.20	14.10
1980-81	1,662	44,212	3.76	12.86
1985-86	1,685	44,212	3.81	13.04
1990-91	1,702	44,212	3.85	10.34
1995-96	1,547	44,212	3.50	9.40
2000-01	1,553	44,212	3.51	9.43
2005-06	1,559	44,212	3.53	7.37
2010-11	1,684	44,212	3.81	6.64
2012-13	1,758	44,212	3.98	6.93
2013-14	1,770	44,212	4.00	6.98
अम्बाला	63	1,574	4.00	5.59
पंचकूला	384	898	42.76	68.45
यमुनानगर	217	1,768	12.27	17.87
कुरुक्षेत्र	45	1,530	2.94	4.67
कैथल	72	2,317	3.11	6.70
करनाल	76	2,520	3.02	5.05
पानीपत (अ)	42	1,268	3.31	3.49
सोनीपत	84	2,122	3.96	5.79
रोहतक	46	1,745	2.64	4.34
झज्जर	40	1,834	2.18	4.18
फरीदाबाद	70	741	9.45	3.87
पलवल	29	1,359	2.13	2.78
गुड़गांव	89	1,258	7.07	5.88
मेवात	79	1,507	5.24	7.25
रिवाड़ी	50	1,594	3.14	5.56
महेन्द्रगढ़	57	1,899	3.00	6.18
भिवानी	91	4,778	1.91	5.57
जीन्द	69	2,702	2.55	5.17
हिसार	63	3,983	1.58	3.61
फतेहाबाद (अ)	56	2,538	2.21	5.94
सिरसा	48	4,277	1.12	3.71

*— संबंधित जनगणना आंकड़ों पर आधारित।

प्राप्ति स्थान :- वन विभाग, हरियाणा।

अ— अनन्तिम

वन

हरियाणा में मुख्य वन उत्पादन की मात्रा तथा अनुमानित मूल्य

संख्या 15.3

वर्ष/उत्पादन एजैन्सी	परिवर्तित प्राप्तियां						(क्यूसिक में)
	खड़े वृक्षों का घनत्व जो गिराया गया (क्यूसिक मीटर में)	गोल इमारती लकड़ी (ठोस क्यूसिक मीटर में)	अनुमानित मूल्य (000 रु0 में)	ग्रेड-I (ग्रिथ 26 सैंटीमीटर से 58 क्यूसिक)	अनुमानित मूल्य (000 रु0 में)	ग्रेड-II (ग्रिथ 26 क्यूसिक मीटर से नीचे)	अनुमानित मूल्य (000 रु0 में)
1	2	3	4	5	6	7	8
वन विभाग (ए)	59087	31116	240974	16260	34898	6995	5126
हरियाणा वन विकास निगम (बी)	42060	21127	151172	10038	19438	5429	3405
2012-13 (ए +#बी)	**101147**	**52243**	**392146**	**26298**	**54336**	**12424**	**8531**
वन विभाग (ए)	45125	23354	169235	10565	25240	4541	3670
हरियाणा वन विकास निगम (बी)	42363	20432	135574	11782	23764	7323	4922
2013-14 (ए +#बी)	**87488**	**43786**	**304809**	**22347**	**49004**	**11864**	**8592**

वन

हरियाणा में मुख्य वन उपज की मात्रा तथा मूल्य (केवल राज्य वन)

संख्या 15.3 (समाप्त)

वर्ष/उत्पादन एजैन्सी	परिवर्तित प्राप्तियां						(क्यूसिक में)
	मात्रा (संख्या)	तना (गट्ठे घन मीटर में) (4स्टम्पस= 1 स्टम्प 3)	अनुमानित मूल्य (000 रु0 में)	जी-I/जी-II/ स्टम्पस (जी-I*5/12+जी-II *2/12+ स्टम्पस घन मीटर*1/4) के बाद ईधन की लकड़ी के गट्ठों में परिवर्तित	अनुमानित मूल्य (000 रु0 में)	कुव उत्पादन (ठोस घन मीटर में)	अनुमानित मूल्य (000 रु0 में)
1	9	10	11	12	13	14	15
वन विभाग (ए)	3403	851	1455	8154	41478	39270	282452
हरियाणा वन विकास निगम (बी)	12311	3078	2346	5857	25189	26984	176361
2012-13 (ए +#बी)	**15714**	**3929**	**3801**	**14011**	**66667**	**66254**	**458813**
वन विभाग (ए)	2215	554	726	5297	29636	28651	198871
हरियाणा वन विकास निगम (बी)	12953	3238	5384	6939	34070	27371	169644
2013-14 (ए +#बी)	**15168**	**3792**	**6110**	**12236**	**63706**	**56022**	**368515**

प्राप्ति स्थान :- वन विभाग, हरियाणा।

वन

हरियाणा में लघु वन उपज (केवल राज्य वन)

संख्या 15.4 (मूल्य 000 ₹ में)

वर्ष	बांस	चारा और घास	गोंद और बरोजा	चारा के इलावा घास	फल	अन्य	जोड़
1	2	3	4	5	6	7	8
1966-67	—	198	13	28	—	8	247
1970-71	76	292	115	71	—	12	566
1975-76	192	451	58	52	—	20	773
1980-81	231	536	432	1,023	11	334	2,567
1985-86	263	334	@	1,181	23	5,735	7,536
1990-91	734	1,451	10	2,278	47	214	4,734
1995-96	1711	1,861	—	3,574	26	40	7,212
2000-01	1189	926	—	667	70	44	2,896
2005-06	3543	1,167	—	9,64	49	9	5,732
2008-09	3	2,533	—	144	—	94	2,774
2010-11	2	2,405	—	304	508	35	3,254
2011-12	0	1,549	—	215	450	24	2,238
2012-13	19	296	---	1,030	10	320	1,675
2013-14	1,831	363	---	1,093	9	114	3,410

@ 500 ₹ से कम।

प्राप्ति स्थान :- वन विभाग, हरियाणा।

आग और पशुओं के चराने से संरक्षित वन क्षेत्र

वन

आग और पशुओं के चराने से संरक्षित वन क्षेत्र

संख्या 15.5 (जारी) (वर्ग किलोमीटर में)

वर्ष	आग के संरक्षण				
	कुल वन क्षेत्र	संरक्षित रखने का प्रयत्न किया गया	वास्तविक रुप से संरक्षित	अग्नि संरक्षण के अधीन वनों की कुल वन क्षेत्र की प्रतिशतता	अग्नि संरक्षण कार्यो का खर्च (₹)
1	2	3	4	5	6
1966-67	1,362	1,362	1,344	98.68	20,545
1970-71	1,477.73	1,477.73	1,437.12	97.25	18,368
1975-76	1,415.48	1,415.48	1,406.36	99.36	13,118
1980-81	1,661.64	1,661.64	1,640.33	98.72	21,245
1985-86	1,685.43	1,685.43	1,670.44	99.11	3,94,761
1990-91	1,701.99	1,701.99	1,701.70	99.98	5,03,000
1995-96	1,547.06	1,547.06	1,532.12	99.03	4,50,000
2000-01	1,553.02	1,553.02	1,549.62	99.78	10,74,994
2005-06	1,559.10	1,559.10	1,554.28	99.69	53,57,416
2008-09	1,563.28	1,563.28	1,554.58	99.44	14,41,865
2009-10	1,679.54	1,679.54	1,675.08	99.73	38,15,720
2010-11	1,683.82	1,683.82	1,679.43	99.74	1,03,54,000
2012-13	1,758.06	1,758.06	1,753.58	99.00	77,63,000
2013-14	1,769.93	1,769.93	1,769.93	99.99	95,10,000

वन

आग और पशुओं के चराने से संरक्षित वन क्षेत्र

संख्या 15.5 (समाप्त) (वर्ग किलोमीटर में)

वर्ष	चराई से संरक्षण				
	चराई बन्द किया गया क्षेत्र	सारे साल चराई के लिये खुला क्षेत्र		साल में कुछ समय चराई के लिये खुला क्षेत्र	
		सभी पशुओं के लिये	केवल कोंपलें आदि खाने वाले पशुओं के लिये	सभी पशुओं के लिये	केवल कोंपलें आदि खाने वाले पशुओं के लिये
1	7	8	9	10	11
1966-67	889.92	—	444.63	—	27.82
1970-71	1,383.46	—	24.86	22.81	46.60
1975-76	1,342.12	21.27	18.17	4.19	29.73
1980-81	1,426.02	60.75	54.07	106.80	14.00
1985-86	1,457.53	28.52	66.01	55.50	77.87
1990-91	1,674.18	13.91	1.40	12.50	—
1995-96	1,515.21	17.98	1.40	12.50	—
2000-01	1,553.02	—	—	—	—
2005-06	1,559.10	—	—	—	—
2008-09	1,563.28	—	—	—	—
2009-10	1,679.54	—	—	—	—
2010-11	1,683.82	—	—	—	—
2012-13	1,758.06	—	—	—	—
2013-14	1,769.93	—	—	—	—

प्राप्ति स्थान :- वन विभाग, हरियाणा।

वन

हरियाणा वन विभाग की आमदनी और खर्च

संख्या 15.6 (₹ में)

वर्ष	आय	व्यय			
		सामान्य खर्च सुपुर्दी खर्च सहित	योजना व विकास खर्च	कुल खर्च (3+4)	शुद्ध आय अर्थात् बढौतरी(+) या घाटा (-)
1	2	3	4	5	6
1966-67	27,07,782	16,43,147	42,37,091	58,80,238	(–)31,72,456
1970-71	49,18,970	51,78,448	45,39,370	97,17,818	(–)47,98,848
1975-76	94,70,097	1,07,39,193	48,78,568	1,56,17,761	(–)61,47,664
1980-81	2,69,43,823	4,43,34,467	48,45,679	4,91,80,146	(–)2,22,36,323
1985-86	5,19,49,514	5,26,11,722	14,07,90,998	19,34,02,720	(–)14,14,53,206
1990-91	9,66,24,101	7,59,45,264	34,40,17,681	41,99,62,945	(–)32,33,38,844
1995-96	19,56,53,921	14,49,95,987	40,11,47,278	54,61,43,265	(–)35,04,89,344
2000-01	25,72,33,911	28,40,69,302	30,57,40,166	58,98,09,468	(–)33,25,75,557
2005-06	32,42,02,395	44,70,48,166	90,84,74,476	1,35,55,22,642	(–)1,03,13,20,247
2009-10	55,32,19,268	91,480,7945	94,94,89,938	1,86,42,97,883	(-)1,31,10,78,615
2010-11	44,18,64,319	75,26,80,000	1,31,51,57,000	2,06,78,37,000	(–)1,62,59,72,681
2011-12	39,57,57,812	78,42,36,184	1,42,71,34,549	2,21,13,70,733	(–)1,81,56,12,921
2012-13	41,31,11,468	93,75,31,948	1,68,30,70,353	2,62,06,02,301	(-)2,20,74,90,833
2013-14(अ)	35,89,32,602	98,16,12,959	1,62,06,10,398	2,60,22,23,357	(-)2,24,32,90,755

प्राप्ति स्थान :- वन विभाग, हरियाणा।

खण्ड XVI
मछली पालन

इस खण्ड में हरियाणा राज्य में मछली पालन सम्बन्धी आंकड़े दिए गए हैं।

तालिका 16.1 में हरियाणा में मछली पालन विकास सम्बन्धी सूचना दी गई है।

तालिका 16.2 में पकड़ी हुई मछलियों के निपटान के बारे में बताया गया है।

मछली पालन

हरियाणा में मछली पालन विकास

संख्या 16.1

वर्ष/जिला	हैक्टेयरों में सम्भूत क्षेत्र	जारी किये गये लाईसेंस (संख्या)	मछली पालन से कुल प्राप्ति (000 ₹)	बिना लाईसैंस मछली पकड़ने वाले केसों की संख्या	वसूल किया गया मुआवजा (₹)	छीनी हुई मछली की बिक्री (₹)
1	2	3	4	5	6	7
1966-67	222	161	367	81	553	—
1970-71	155	2,789	578	116	1,797	609
1975-76	624	4,067	707	349	12,745	7,121
1980-81	295	2,975	2,583	66	1,245	178
1985-86	2,714	1,217	4,609	26	775	590
1990-91	2,078	3,189	8,728	8	1,135	320
1995-96	6,180	2,740	40,655	152	8,100	1,447
2000-01	7,745	8,619	8,26,827*	186	6,385	1,632
2005-06	10,532	6,810	14,49,101	228	8,887	—
2010-11	17,094	7,239	50,84,326	388	5,640	850
2013-14	16,922	7,628	1,81,08,686	472	16,050	—
अम्बाला	370	391	3,76,740	25	500	—
पंचकूला	173	12	300	8	80	—
यमुनानगर	365	4,265	9,97,774	47	1,400	—
कुरुक्षेत्र	458	250	7,82,625	20	1,000	—
कैथल	880	250	1,09,205	20	200	—
करनाल	701	90	15,62,746	—	—	—
पानीपत	892	325	19,16,035	30	900	—
सोनीपत	1,302	320	63,87,404	50	2,500	—
रोहतक	753	140	7,46,000	25	1,050	—
झज्जर	1,078	188	7,66,035	24	240	—
फरीदाबाद	241	500	7,79,170	40	4,000	—
पलबल	1,151	90	6,360	20	2,000	—
गुड़गांव	471	150	3,33,150	20	400	—
मेवात	1,252	90	2,12,900	20	400	—
रिवाड़ी	255	33	43,465	10	100	—
महेन्द्रगढ़	969	70	1,93,000	15	300	—
भिवानी	1,017	142	4,57,930	12	120	—
जीन्द	1,057	87	4,02,415	31	310	—
हिसार	1,364	—	3,20,720	10	100	—
फतेहाबाद	944	—	3,26,937	—	—	—
सिरसा	1,228	235	13,87,775	45	450	—

प्राप्ति स्थान :- निदेशक, मछली पालन, हरियाणा।

* मत्स्य किसानों को मछली से हुई आय सम्मिलित है।

मछली पालन

वर्ष 2013-14 में पकड़ी हुई मछलियों का निपटान

संख्या 16.2 (उत्पादन टनों में)

जिला	विपणन मछली	फ्रीजिंग	धूप से सुखाई गई	लवणित	डिब्बा बन्दी	कटौती	विभिन्न उद्देश्य	कुल जोड़
1	2	3	4	5	6	7	8	9
अम्बाला	2,048	—	—	—	—	—	—	2,048
पंचकूला	—	—	—	—	—	—	—	—
यमुनानगर	2,381	—	—	—	—	—	—	2,381
कुरुक्षेत्र	3,030	—	—	—	—	—	—	3,030
कैथल	3,513	—	—	—	—	—	—	3,513
करनाल	6,085	—	—	—	—	—	—	6,085
पानीपत	—	—	—	—	—	—	—	—
सोनीपत	9,269	—	—	—	—	—	—	9,269
रोहतक	—	—	—	—	—	—	—	—
झज्जर	7,434		—	—	—		—	7,434
फरीदाबाद	4,330	—	—	—	—	—	—	4,330
पलबल	5,890	—	—	—	—	—	—	5,890
गुड़गांव	—	—	—	—	—	—	—	—
मेवात	—	—	—	—	—	—	—	—
रिवाड़ी	—	—	—	—	—	—	—	—
महेन्द्रगढ़	—	—	—	—	—	—	—	—
भिवानी	6,127	—	—	—	—	—	—	6,127
जीन्द	23,018	—	—	—	—	—	—	23,018
हिसार	—	—	—	—	—	—	—	—
फतेहाबाद	—	—	—	—	—	—	—	—
सिरसा	7,096	—	—	—	—	—	—	7,096
जोड़	**80,221**	—	—	—	—	—	—	**80,221**

प्राप्ति स्थान :- निदेशक, मछली पालन, हरियाणा।

खण्ड XVII
ग्रामीण विकास तथा सहकारिता

इस अनुभाग की तालिकाएं हरियाणा में ग्रामीण विकास तथा सहकारिता आंदोलन की प्रगति को दिखाती है। यह सूचना विकास एवं पंचायत विभाग, हरियाणा तथा रजिस्ट्रार,सहकारी समितियां, हरियाणा से इकट्ठी की गई है।

तालिका 17.1 में हरियाणा में सामुदायिक विकास कार्यक्रम पर हुये सरकारी व्यय की सूचना दी गई है।

तालिका 17.2 हरियाणा में सामुदायिक विकास कार्यक्रम में लोगों के अंशदान को दर्शाती है।

तालिका 17.3 से हरियाणा में सभी प्रकार की सहकारी समितियों की संख्या, सदस्यता तथा कार्यशील पूंजी आदि का पता चलता है।

तालिका 17.4 में सभी प्रकार की सहकारी समितियों तथा बैंकों का वर्गीकरण दिया गया है।

तालिका 17.5 तथा 17.6 में क्रमश: प्राथमिक कृषि इतर उधार समितियों के चुने हुए आंकड़े दिये गये हैं।

तालिका 17.7 में प्राथमिक भूमि विकास बैंकों के चुने हुए आंकड़े दिये गये हैं।

तालिका 17.8 केन्द्रीय सहकारी बैंकों के चुने हुए आंकड़े दिये गये हैं।

तालिका 17.9 शीर्ष राज्य विपणन संघों की प्रगति दिखाती हैं।

तालिका 17.10 में केन्द्रीय उपभोक्ता भंडारों के आंकड़े दिये गये हैं।

तालिका 17.11 से 17.15 में क्रमश: श्रम एवं निर्माण, आवास, डेयरी एवं दुग्ध-पूर्ति, महिला सहकारी समितियों तथा औद्योगिक समितियों के चुने हुए आंकड़े दिये गये हैं।

ग्रामीण विकास तथा सहकारिता

हरियाणा में सामुदायिक विकास कार्यक्रम पर सरकारी व्यय

संख्या 17.1 (₹ लाखों में)

वर्ष	खंड मुख्यालय	पशुपालन तथा कृषि विस्तार	सिंचाई	भूमि सुधार	स्वास्थ्य तथा ग्रामीण सफाई
1	2	3	4	5	6
31 मार्च, 1967 तक	195.97	59.73	190.55	16.83	75.86
31 मार्च, 1971 तक	427.72	98.24	216.99	16.83	107.02
31 मार्च, 1976 तक	844.50	130.94	293.37	16.83	169.28
31 मार्च, 1981 तक	1621.78	166.90	378.59	16.83	280.37
1985-86 के दौरान	332.17	—	—	—	73.26
1986-87 के दौरान	369.39	—	—	—	69.90
1987-88 के दौरान	489.76	—	—	—	58.70
1988-89 के दौरान	561.50	—	—	—	53.34
1989-90 के दौरान	620.17	—	—	—	63.00
1990-91 के दौरान	710.14	—	—	—	96.48
1995-96 के दौरान	68.46	—	—	—	120.59
1996-97 के दौरान	75.30	—	—	—	135.75
1997-98 के दौरान	1457.48	—	—	—	21.00
1998-99 के दौरान	1530.35	—	—	—	23.10
2000-01 के दौरान	3172.02	—	—	—	319.00
2001-02 के दौरान	2993.94	—	—	—	166.68
2003-04 के दौरान	3695.17	—	—	—	—
2004-05 के दौरान	3790.17	—	—	—	40.00
2005-06 के दौरान	3807.37	—	—	—	1715.00
2006-07 के दौरान	3860.00	—	—	—	2176.14
2007-08 के दौरान	4060.00	—	—	—	1700.00
2008-09 के दौरान	4952.00	—	—	—	1038.40
2009-10 के दौरान	6091.00	—	—	—	687.56
2010-11 के दौरान	5481.00	—	—	—	1932.47
2011-12 के दौरान	—	—	—	—	600.00
2012-13 के दौरान	—	—	—	—	569.24
2013-14 के दौरान	—	—	—	—	228.59

ग्रामीण विकास तथा सहकारिता

हरियाणा में सामुदायिक विकास कार्यक्रम पर सरकारी व्यय

संख्या 17.1 (समाप्त) (₹ लाखों में)

वर्ष	शिक्षा	सामाजिक शिक्षा	संचार	ग्रामीण कला तथा दस्तकारी	गृह निर्माण अन्य विविध	जोड़
	7	8	9	10	11	12
31 मार्च, 1967 तक	45.91	28.92	63.65	24.63	7.71	709.76
31 मार्च, 1971 तक	73.47	52.43	89.57	51.13	91.76	1,225.16
31 मार्च, 1976 तक	109.63	70.14	122.24	88.23	290.30	2,135.46
31 मार्च, 1981 तक	194.16	70.14	171.20	99.02	1,046.92	4,045.91
1985-86 के दौरान	36.63	—	12.21	—	424.64	878.91
1986-87 के दौरान	34.95	—	11.65	—	386.11	872.00
1987-88 के दौरान	29.10	—	9.70	—	459.08	1,046.34
1988-89 के दौरान	30.30	—	10.10	—	433.69	1,088.93
1989-90 के दौरान	31.50	—	10.50	—	512.57	1,237.74
1990-91 के दौरान	46.62	—	15.60	—	446.12	1,314.96
1995-96 के दौरान	56.25	—	19.66	—	1,459.29	1,724.25
1996-97 के दौरान	61.37	—	21.65	—	1,605.91	1,899.98
1997-98 के दौरान	10.50	—	3.50	—	863.25	2,355.73
1998-99 के दौरान	12.00	—	3.85	—	906.30	2,475.60
2000-01 के दौरान	—	—	—	—	125.00	3,616.02
2001-02 के दौरान	—	—	—	—	84.00	3,244.62
2003-04 के दौरान	—	—	—	—	—	3,695.17
2004-05 के दौरान	—	—	—	—	—	3,830.17
2005-06 के दौरान	—	—	—	—	—	5,522.37
2006-07 के दौरान	—	—	—	—	—	6,036.14
2007-08 के दौरान	—	—	—	—	—	5,760.00
2008-09 के दौरान	—	—	—	—	—	5990.40
2009-10 के दौरान	—	—	—	—	—	6778.56
2010-11 के दौरान	—	—	—	—	—	7413.47
2011-12 के दौरान	—	—	—	—	—	600.00

प्राप्ति स्थान :- विकास एवं पंचायत विभाग, हरियाणा।

ग्रामीण विकास तथा सहकारिता

हरियाणा के सामुदायिक विकास कार्यक्रम में लोगों का अंशदान

संख्या 17.2 (₹ लाखों में)

वर्ष	कृषि तथा पशुपालन	सिंचाई	भूमि सुधार	स्वास्थ्य तथा ग्रामीण सफाई	शिक्षा
1	2	3	4	5	6
31 मार्च, 1967 तक	18.80	40.41	16.03	131.40	216.17
31 मार्च, 1971 तक	25.00	40.41	16.03	139.06	216.17
31 मार्च, 1976 तक	27.17	40.41	16.03	148.05	216.17
31 मार्च, 1981 तक	27.17	40.41	16.03	158.21	216.17
1985-86 के दौरान	—	—	—	3.04	23.59
1986-87 के दौरान	—	—	—	3.46	18.39
1987-88 के दौरान	—	—	—	1.16	5.31
1988-89 के दौरान	—	—	—	2.35	6.79
1989-90 के दौरान	—	—	—	2.02	13.50
1990-91 के दौरान	—	—	—	1.75	12.75
1995-96 के दौरान	—	—	—	234.78	176.76
1996-97 के दौरान	—	—	—	258.26	194.43
1997-98 के दौरान	—	—	—	320.21	241.06
1998-99 के दौरान	—	—	—	352.20	253.14
2000-01 के दौरान	—	—	—	869.23	—
2001-02 के दौरान	—	—	—	174.95	—
2003-04 के दौरान	—	—	—	811.00	—
2004-05 के दौरान	—	—	—	1115.50	—
2005-06 के दौरान	—	—	—	315.90	—
2006-07 के दौरान	—	—	—	498.35	—
2007-08 के दौरान	—	—	—	600.00	—
2008-09 के दौरान	—	—	—	326.83	—
2009-10 के दौरान	—	—	—	319.35	—
2010-11 के दौरान	—	—	—	126.56	—
2011-12 के दौरान	—	—	—	—	—

ग्रामीण विकास तथा सहकारिता

हरियाणा के सामुदायिक विकास कार्यक्रम में लोगों का अंशदान

संख्या 17.2 (समाप्त) (₹ लाखों में)

वर्ष	सामाजिक शिक्षा	सामुदायिक विनोद केन्द्र	संचार	गृह निर्माण	ग्राम तथा लघु उद्योग	अन्य निर्माण कार्यक्रम	जोड़
	7	8	9	10	11	12	13
31 मार्च, 1967 तक	29.50	11.32	126.51	33.40	2.96	21.69	648.19
31 मार्च, 1971 तक	29.50	11.32	126.51	33.40	3.11	67.94	708.45
31 मार्च, 1976 तक	29.50	11.32	126.51	33.40	4.36	86.29	739.21
31 मार्च, 1981 तक	29.50	11.32	126.51	33.40	5.39	99.33	763.44
1985-86 के दौरान	—	—	0.24	—	—	1.61	28.48
1986-87 के दौरान	—	—	0.09	—	—	3.80	25.74
1987-88 के दौरान	—	—	0.44	—	—	1.08	7.99
1988-89 के दौरान	—	—	—	—	—	3.71	12.85
1989-90 के दौरान	—	—	0.06	—	—	2.06	17.64
1990-91 के दौरान	—	—	1.05	—	—	6.62	22.17
1995-96 के दौरान	—	—	46.56	—	—	135.13	593.23
1996-97 के दौरान	—	—	51.21	—	—	148.64	652.54
1997-98 के दौरान	—	—	63.49	—	—	184.30	809.06
1998-99 के दौरान	—	—	69.74	—	—	193.52	868.60
2000-01 के दौरान	—	—	—	—	—	125.00	994.23
2001-02 के दौरान	—	—	—	—	—	84.00	258.95
2003-04 के दौरान	—	—	—	—	—	—	811.00
2004-05 के दौरान	—	—	—	—	—	—	1115.50
2005-06 के दौरान	—	—	—	—	—	—	315.90
2006-07 के दौरान	—	—	—	—	—	—	498.35
2007-08 के दौरान	—	—	—	—	—	—	600.00
2008-09 के दौरान	—	—	—	—	—	—	326.83
2009-10 के दौरान	—	—	—	—	—	—	319.35
2010-11 के दौरान	—	—	—	—	—	—	126.56
2011-12 के दौरान	—	—	—	—	—	—	—

प्राप्ति स्थान :- विकास एवं पंचायत विभाग, हरियाणा।

ग्रामीण विकास तथा सहकारिता

हरियाणा में सभी प्रकार की सहकारी समितियों के चुने हुए आंकड़े

संख्या 17.3

वर्ष/जिला	समितियों की संख्या	सदस्यों की संख्या	हिस्सा पूंजी (करोड़ ₹)	निजी पूंजी (करोड़ ₹)	कार्य पूंजी (करोड़ ₹)
1	2	3	4	5	6
1966-67	12,379	923,584	8.71	14.31	58.90
1967-68	12,550	957,526	10.66	17.93	67.17
1970-71	12,622	1,107,525	18.76	28.95	152.79
1975-76	10,316	1,531,000	41.67	68.18	374.72
1980-81	9,557	1,949,978	82.34	151.53	826.74
1990-91	11,141	3,120,920	243.73	472.90	2,934.86
1995-96	15,100	3,936,465	432.67	1,055.08	6,607.03
2000-01	22,555	4,705,999	699.53	1,865.42	15,038.36
2005-06	32,789	5,393,253	828.21	2,719.15	11,927.58
2010-11	36,592	5,752,904	20,411.57	6,197.64	24,260.93
2012-13	34,734	55,19,792	1,561.96	3,712.96	23,999.07
2013-14	29,158	55,69,495	2,754.57	4,368.20	21,493.86
अम्बाला	1,208	2,41,427	14.93	19.58	70.4
पंचकूला	5,674	2,61,162	427.12	638.79	497.75
यमुनानगर	946	2,52,951	57.23	58.39	718.37
कुरुक्षेत्र	857	4,55,415	45.39	126.27	1,180.33
कैथल	1,387	2,28,620	126.51	457.2	995.15
करनाल	1,054	3,69,832	116.43	187.78	1,302.76
पानीपत	1,099	1,98,038	58.00	52.0	83.00
सोनीपत	1,432	2,41,021	6.50	69.90	399.62
रोहतक	930	2,85,710	161.64	132.64	518.82
झज्जर	823	2,17,834	39.51	122.29	806.69
फरीदाबाद	1,008	1,49,352	3.74	112.34	1,733.949
पलवल	366	1,56,423	17.13	143.93	11.68
गुड़गांव	1,893	3,02,220	0.94	9.77	57.43
मेवात	354	1,10,604	0.12	0.27	0.85
रिवाड़ी	1,307	1,93,643	41.20	64.8	932.11
महेन्द्रगढ़	698	2,24,339	21.93	12.21	740.23
भिवानी	1,983	4,25,515	776.34	29.17	693.63
जीन्द	1,434	3,46,079	128.89	292.59	1,782.05
हिसार	1,939	4,32,210	225.96	743.09	3,756.51
फतेहाबाद	919	2,07,437	316.31	248.33	3,235.39
सिरसा	1,848	2,69,663	168.75	846.86	1,977.15

@ जनसंख्या सम्बन्धित जनगणना अनुसार।

टिप्पणी :— वर्ष 1987-88 तक के आंकड़े 30 जून व 1988-89 से आंकड़े 31 मार्च से सम्बन्धित है।

ग्रामीण विकास तथा सहकारिता

हरियाणा में सभी प्रकार की सहकारी समितियों के चुने हुए आंकड़े

संख्या 17.3 (समाप्त)

वर्ष/जिला	जनसंख्या @	प्रति लाख व्यक्तियों पर समितियों की संख्या	प्रति हजार जनसंख्या पर सब प्रकार की समितियों के सदस्यों की संख्या	प्रति व्यक्ति औसत कार्य पूंजी
	7	8	9	10
1966-67	7,590,543	163	122	78
1967-68	7,590,543	165	127	89
1970-71	10,036,808	126	110	152
1975-76	10,036,808	103	152	373
1980-81	12,922,618	74	151	640
1990-91	16,463,648	68	190	1,783
1995-96	16,463,648	92	239	4,013
2000-01	21,082,989	107	223	7,133
2005-06	21,144,564	155	255	5,641
2010-11	25,353,081	144	227	9,569
2012-13	2,53,51,462	137	218	9467
2013-14	2,53,51,462	2,895	4,831	1,78,838
अम्बाला	11,28,350	107	214	623
पंचकूला	5,61,293	1,010	465	8,868
यमुनानगर	12,14,205	78	208	5,916
कुरुक्षेत्र	9,64,655	89	472	12,235
कैथल	10,74,304	129	213	9,263
करनाल	15,05,324	70	246	8,654
पानीपत	12,05,437	91	164	7
सोनीपत	14,50,001	99	166	2,756
रोहतक	10,61,204	88	269	4,889
झज्जर	9,58,405	86	227	8,417
फरीदाबाद	18,09,733	56	83	9,581
पलवल	10,42,708	35	150	112
गुड़गांव	15,14,432	125	199	379
मेवात	10,89,263	32	102	8
रिवाड़ी	9,00,332	145	215	10,353
महेन्द्रगढ़	9,22,088	76	243	8,027
भिवानी	16,34,445	121	260	4,243
जीन्द	13,34,152	107	259	13,357
हिसार	17,43,931	111	248	21,540
फतेहाबाद	9,42,011	97	220	34,345
सिरसा	12,95,189	143	208	15,265

प्राप्ति स्थान :- रजिस्ट्रार, सहकारी समितियों, हरियाणा।

ग्रामीण विकास तथा सहकारिता

हरियाणा में प्रकार के अनुसार वगीकृत सहकारी समितियों एवं बैंकों की संख्या

संख्या 17.4

वर्ष/जिला	अपेक्स समितियां	केन्द्रीय सहकारी बैंक	केन्द्रीय भूमि विकास बैंक	कृषि ऋण	गैर—कृषि ऋण	प्राथमिक भूमि विकास बैंक	विपणन
1	2	3	4	5	6	7	8
1966-67	9	10	—	6,685	584	11	56
1967-68	9	10	—	6,648	589	18	56
1970-71	9	9	—	6,582	562	27	61
1975-76	11	12	—	2,861	491	31	69
1980-81	11	13	—	2,635	312	33	74
1990-91	11	13	—	2,418	431	77	74
1995-96	12	17	—	2,379	755	80	78
2000-01	12	19	—	2,466	1,032	86	78
2005-06	12	19	19	2,441	974	—	80
2010-11	12	19	19	646	1,231	—	74
2012-13	12	19	3	660	1,147	16	67
2013-14	12	19	—	648	1,171	19	75
अम्बाला**	1	1	—	46	82	1	5
पंचकूला	10	1	—	11	39	1	—
यमुनानगर	—	1	—	34	40	1	2
कुरुक्षेत्र	—	1	—	68	33	1	5
कैथल	—	1	—	35	45	1	5
करनाल	—	1	—	56	52	1	5
पानीपत	1	1	—	32	22	1	—
सोनीपत	—	1	—	24	14	1	3
रोहतक	—	1	—	22	59	1	—
झज्जर	—	1	—	23	2	1	—
फरीदाबाद	—	1	—	7	53	1	4
पलवल	—	—	—	23	23	—	1
गुड़गांव	—	1	—	12	26	1	6
मेवात	—	—	—	21	21	—	3
रिवाड़ी	—	1	—	26	27	1	3
महेन्द्रगढ़	—	1	—	23	25	1	4
भिवानी	—	1	—	42	57	1	6
जीन्द	—	1	—	30	39	1	6
हिसार	—	1	—	47	210	1	7
फतेहाबाद	—	1	—	30	229	1	4
सिरसा	—	1	—	36	73	1	6

** शीर्ष सहकारी संस्थाएं जिनका मुख्यालय चण्डीगढ में है, जिला अम्बाला में सम्मिलित की गई है।

टिप्पणी :— वर्ष 1987-1988 तक के आंकड़े 30 जून व 1988-89 से आंकड़े 31 मार्च से सम्बन्धित है।

ग्रामीण विकास तथा सहकारिता

हरियाणा में प्रकार के अनुसार वगीकृत सहकारी समितियों एवं बैंकों की संख्या

संख्या 17.4 (समाप्त)

वर्ष/जिला	गन्ना पूर्ति	दुग्ध पूर्ति	बुनकर समितियां	उपभोक्ता समितियां/स्टोर	आवास समितियां	खेती समितियां	महिला समितियां	अन्य	जोड़
	9	10	11	12	13	14	15	16	17
1966-67	10	148	332	95	102	599	440	3,300	12,381
1967-68	10	156	346	95	104	588	455	3,466	12,550
1970-71	9	310	369	81	93	500	431	3,579	12,622
1975-76	9	1,233	448	92	122	437	329	4,171	10,316
1980-81	3	1,766	426	98	133	283	57	3,708	9,552
1990-91	10	2,195	443	89	1,484	143	11	3,742	11,141
1995-96	11	2,440	461	91	1,879	118	10	6,769	15,100
2000-01	11	2,764	471	91	1,878	106	10	13,531	22,555
2005-06	10	4,127	364	71	15,685	131	8	8,848	32,789
2010-11	9	5,500	1,251	63	15,934	143	2	11,689	36,592
2012-13	9	5,969	474	64	10,078	169	5	16,042	34,734
2013-14	12	5,925	518	61	9,315	199	8	11,176	29,159
अम्बाला**	2	446	8	3	37	53	—	523	1,208
पंचकूला	—	91	—	4	5,272	2	—	243	5,674
यमुनानगर	6	264	6	5	30	10	—	547	946
कुरुक्षेत्र	1	211	—	4	31	37	1	464	857
कैथल	—	163	4	5	25	15	—	1,088	1,387
करनाल	1	106	10	8	34	8	—	772	1,054
पानीपत	—	31	319	17	218	1	—	456	1,099
सोनीपत	1	309	4	1	659	2	1	412	1,432
रोहतक	—	305	—	1	23	1	1	516	930
झज्जर	—	354	—	—	8	3	—	431	823
फरीदाबाद	—	30	6	1	713	—	—	192	1,008
पलवल	1	84	—	—	29	—	—	205	366
गुड़गांव	—	102	—	1	1,530	2	—	212	1,893
मेवात	—	60	—	2	2	—	—	245	354
रिवाड़ी	—	507	—	—	442	3	—	297	1,307
महेन्द्रगढ़	—	352	22	—	12	—	—	258	698
भिवानी	—	782	128	2	21	43	—	900	1,983
जीन्द	—	633	4	1	25	6	—	688	1,434
हिसार	—	370	6	2	131	1	4	1,158	1,939
फतेहाबाद	—	210	—	1	27	11	—	405	919
सिरसा	—	515	1	3	46	1	1	1,164	1,848

प्राप्ति स्थान :- रजिस्ट्रार, सहकारी समितियों, हरियाणा।

ग्रामीण विकास तथा सहकारिता

हरियाणा में प्राथमिक कृषि उधार समितियों के चुने हुए आंकड़े

संख्या 17.5

वर्ष/जिला	समितियां (संख्या)	सदस्यता (हजार)	हिस्सा पूंजी (लाख ₹)	निजी पूंजी (लाख ₹)	कार्य पूंजी (लाख ₹)	जमा राशि (लाख ₹)
1	2	3	4	5	6	7
1966-67	6,685	533	227.65	323.98	1,355.06	70.13
1967-68	6,648	553	256.93	372.49	1,471.59	83.08
1970-71	6,582	629	393.64	555.10	2,460.68	82.75
1975-76	2,861	823	942.72	1,231.16	5,606.64	115.87
1980-81	2,635	1,166	2,083.35	2,720.07	14,639.76	261.06
1990-91	2,418	1,678	4,547.09	5,927.13	43,467.87	805.39
1995-96	2,379	2,170	9,703.15	14,339.89	104,527.13	2,934.03
2000-01	2,466	2,617	19,332.25	25,245.81	235,490.10	9,677.14
2005-06	2,441	2,748	32,122	34,087	503,523	31,960
2010-11	646	2,985	45,839.97	46,739.79	782,140.71	50,118.15
2012-13	656	3046	53,303.89	53,419.53	9,80,160.41	57,963.54
2013-14	657	3040	59,915.17	58,200.24	10,58,548.99	56,461.47
अम्बाला	45	165	2,720.93	2,914.67	66,600.79	11,499.73
पंचकूला	11	64	1,104.06	907.68	24,065.68	675.08
यमुनानगर	33	142	3,582.14	3351.5	55,426.55	2,409.51
कुरुक्षेत्र	68	148	3,033.78	2,576.16	55,690.93	5,062.65
कैथल	35	184	3182.4	2,814.45	63,491.38	1,109.22
करनाल	55	220	5,456.64	4,872.73	91,704.54	1,176.48
पानीपत	32	116	2,431.45	2,263.22	49,237.58	642.54
सोनीपत	34	182	2,396.12	2,094.18	53,233.48	1,124.64
रोहतक	22	109	2,531.69	2,069.90	31,359.00	217.03
झज्जर	23	162	4,736.16	4,128.06	50,410.06	470.97
फरीदाबाद	30	153	1,901.51	1,755.85	56,594.18	1,351.47
पलवल	—	—	—	—	—	—
गुड़गांव	33	159	2,295.59	2,041.15	89,960.40	26,273.41
मेवात	—	—	—	—	—	—
रिवाड़ी	26	125	2,364.79	2,369.22	38,110.84	1,074.03
महेन्द्रगढ़	23	134	1,453.98	1,508.86	26,515.30	809.41
भिवानी	44	201	4,339.87	4,096.29	73,429.02	211.45
जीन्द	30	203	2,732.28	4,818.37	56,267.49	380.77
हिसार	47	279	5,801.06	5,585.74	83,432.20	982.94
फतेहाबाद	30	143	3,804.58	3,451.68	44,549.07	260.67
सिरसा	36	151	4,046.14	4,580.53	48,470.50	729.47

टिप्पणी :— वर्ष 1987-1988 तक के आंकड़े 30 जून व 1988-89 से आंकड़े 31 मार्च से सम्बन्धित है।

ग्रामीण विकास तथा सहकारिता

हरियाणा में प्राथमिक कृषि उधार समितियों के चुने हुए आंकड़े

संख्या 17.5 (समाप्त)

वर्ष/जिला	उधार (लाख ₹)	वर्ष के दौरान दिया गया कर्जा (लाख ₹)	वसूल किया गया कर्जा (लाख ₹)	वर्ष के अन्त में बकाया कर्ज (लाख ₹)	अवधि पूर्ण कर्जे(लाख ₹)	अवधि पूर्ण कर्जे की बकाया कर्जे में प्रतिशतता	लाभ दिखाने वाली समितियां (संख्या)
	8	9	10	11	12	13	14
1966-67	952.12	800.43	591.12	1,062.41	231.55	21.79	4,263
1967-68	1,009.83	767.98	715.28	1,115.11	324.93	29.14	4,206
1970-71	1,807.13	1,567.48	1,435.35	1,880.56	899.50	47.83	3,648
1975-76	4,073.30	4,539.98	3,765.51	4,313.88	1,473.09	34.15	1,433
1980-81	11,458.09	12,473.65	10,937.64	11,743.88	5,514.95	46.96	1,364
1990-91	37,376.33	23,345.92	23,882.21	35,063.63	20,397.30	58.17	1,513
1995-96	90,516.42	109,044.32	94,052.71	89,215.23	28,823.71	32.31	903
2000-01	212,537.83	237,628.28	220,962.22	195,958.83	84,706.48	43.23	720
2005-06	391,210	475,956	423,431	388,465	147,616.70	38	1,198
2010-11	493,651.44	513,567.98	475,295.25	527,964.15	246,044.61	46.60	80
2012-13	6,32,143	7,01,848	6,38,052	7,23,489	2,67,161	36.93	95
2013-14	7,39,919	7,48,346	7,07,471	7,74,070	2,89,813	37.44	77
अम्बाला	35,040	33,847	37,171	30,332	15,154	40.77	6
पंचकूला	17,020	15,564	15,367	13,812	9,715	68.89	1
यमुनानगर	30,300	33,090	32,362	25,983	16,454	63.32	1
कुरुक्षेत्र	36,700	31,319	29,695	31,122	14,347	46.10	19
कैथल	46,401	43,548	43,308	35,920	16,181	45.05	—
करनाल	69,708	79,997	78,774	57,567	24,373	42.34	3
पानीपत	34,000	36,379	36,364	29,531	12,953	43.86	2
सोनीपत	35,000	35,971	39,925	29,226	14,193	48.56	—
रोहतक	25,000	31,443	27,344	25,335	7,670	30.28	15
झज्जर	36,500	46,149	44,245	37,839	14,167	37.44	2
फरीदाबाद	40,500	41,541	17,971	1,81,769	20,660	11.37	—
पलवल	—	—	—	—	—	—	—
गुड़गांव	40,000	36,691	35,384	29,471	17,232	58.47	7
मेवात	—	—	—	—	—	—	—
रिवाड़ी	32,000	34,558	33,248	29,650	11,815	39.85	3
महेन्द्रगढ़	19,836	17,564	16,718	18,483	5,729	31	—
भिवानी	65,000	58,407	55,132	49,739	23,563	47.37	2
जीन्द	45,914	46,250	44,613	32,283	11,538	35.74	3
हिसार	65,000	50,008	49,362	51,417	27,843	54.15	2
फतेहाबाद	31,000	34,694	34,096	29,483	11,885	40.31	6
सिरसा	35,000	41,326	36,392	35,108	14,341	40.85	5

प्राप्ति स्थान :- रजिस्ट्रार, सहकारी समितियां, हरियाणा।

ग्रामीण विकास तथा सहकारिता

हरियाणा में प्राथमिक गैर—कृषि समितियों के चुने हुए आंकड़े

संख्या 17.6

वर्ष/जिला	समितियां	सदस्यता (हजार)	हिस्सा पूंजी (लाख ₹)	निजी पूंजी (लाख ₹)
1	2	3	4	5
1966-67	584	99	14.19	20.98
1967-68	589	106	15.38	22.34
1970-71	562	120	20.74	28.41
1975-76	491	154	34.35	47.17
1980-81	312	42	72.40	107.77
1990-91	431	99	544.24	738.42
1995-96	755	153	1,378.09	2,064.97
2000-01	1,032	230	2,990.94	5,157.41
2005-06	974	291	3,647.86	7,812.17
2010-11	1,231	114	2,340.39	13,416.09
2012-13	943	1,55,726	3,444.30	7,397.28
2013-14	968	1,02,694	4,264.07	16,250.24
अम्बाला	82	7,515	396.11	1,203.51
पंचकूला	39	6,320	315.08	392.94
यमुनानगर	41	9,404	677.23	838.46
कुरुक्षेत्र	33	6,562	277.60	442.25
कैथल	45	1,898	88.82	6,630.00
करनाल	52	5,380	248.02	2,923.56
पानीपत	22	1,619	41.72	—
सोनीपत	14	2,482	39.73	63.34
रोहतक	59	10,212	1,495.28	1,370.44
झज्जर	6	1,032	—	31.57
फरीदाबाद	53	3,529	—	605.60
पलवल	23	1,947	—	46.46
गुड़गांव	26	1,296	3.71	26.93
मेवात	21	318	5.40	6.04
रिवाड़ी	27	4,287	32.60	43.49
महेन्द्रगढ़	25	1,568	75.65	65.42
भिवानी	57	7,180	84.15	360.08
जीन्द	39	3,730	59.68	130.87
हिसार	210	21,948	352.31	965.04
फतेहाबाद	21	1,054	26.07	33.43
सिरसा	73	3,413	44.91	70.81

टिप्पणी :— वर्ष 1987-1988 तक के आंकड़े 30 जून व 1988-89 से आंकड़े 31 मार्च से सम्बन्धित है।

ग्रामीण विकास तथा सहकारिता

हरियाणा में प्राथमिक गैर—कृषि समितियों के चुने हुए आंकड़े

संख्या 17.6 (समाप्त)

वर्ष/जिला	कार्य पूंजी (लाख ₹)	जमा राशि (लाख ₹)	दिया गया कर्जा (लाख ₹)	बकाया कर्जे (लाख ₹)	अवधि पूर्ण कर्जे (लाख ₹)	अवधि पूर्ण कर्जे की बकाया कर्जे से प्रतिशतता	लाभ दिखाने वाली समितियां (संख्या)
	6	7	8	9	10	11	12
1966-67	55.52	12.30	37.88	48.04	25.38	52.83	238
1967-68	59.85	15.85	40.81	51.18	19.77	38.63	218
1970-71	87.89	31.88	70.31	72.15	22.46	31.13	264
1975-76	187.20	85.96	125.15	135.99	37.58	27.63	130
1980-81	536.40	305.73	273.04	397.99	74.83	18.80	77
1990-91	5,673.16	3,438.26	3,535.18	4,273.26	606.55	14.19	218
1995-96	16,594.87	10,105.81	15,499	12,036.80	1,455.13	12.08	368
2000-01	42,599.25	16,949.25	28,652.58	29,012.57	5,528.48	19.06	501
2005-06	61,382.27	40,992.63	9,881.53	32,998.87	5,039.56	15.00	301
2010-11	45,556.25	17,152.04	11,790.45	27,880.90	12,406.24	44.50	321
2012-13	26,023.87	15,446.00	14,562.27	22,203.77	6,397.19	28.81	168
2013-14	31634.35	17,568.64	13,474.12	21,020.55	10211.51	51.0	228
अम्बाला	3,137.94	2,046.20	145.13	1,560.27	1,511.30	97.0	7
पंचकूला	1,115.22	105.27	1,356.90	2,220.40	863.48	39.0	4
यमुनानगर	2,666.28	345.87	281.08	2,092.92	289.57	14.0	20
कुरुक्षेत्र	3,061.94	2,069.36	687.93	1,105.19	50.80	5.0	13
कैथल	645.37	15.36	565.23	452.80	134.61	30.0	2
करनाल	3,151.42	2,580.73	2,225.00	1,775.32	15.80	1.0	22
पानीपत	900.54	0.00	504.44	452.34	50.00	1.0	3
सोनीपत	374.50	9.07	120.41	330.38	102.43	77.0	7
रोहतक	4,912.39	2,529.31	1,215.72	2,628.90	1,736.84	35.0	21
झज्जर	119.92	15.47	76.45	110.89	0.00	9.0	2
फरीदाबाद	1,245.14	1,345.47	2,010.05	1,937.15	170.27	—	6
पलवल	891.74	32.60	280.86	167.38	147.88	88.0	—
गुड़गांव	133.71	16.40	0.00	108.20	106.00	97.0	3
मेवात	65.67	1.20	0.00	47.65	47.65	100.0	—
रिवाड़ी	971.58	631.16	900.00	949.47	257.70	27.0	6
महेन्द्रगढ़	167.52	85.10	38.27	107.42	50.56	100.0	3
भिवानी	1,410.15	126.99	57.21	602.07	1,050.85	370.0	16
जीन्द	956.96	95.95	162.66	898.60	732.16	85.0	6
हिसार	4,907.55	5,153.01	2,659.53	3,006.46	2,732.26	183.0	70
फतेहाबाद	526.19	325.07	148.49	258.86	100.53	—	7
सिरसा	272.62	39.05	38.76	207.88	60.82	109.0	10

प्राप्ति स्थान :- रजिस्ट्रार, सहकारी समितियां, हरियाणा।

ग्रामीण विकास तथा सहकारिता

हरियाणा में प्राथमिक भूमि विकास बैंकों के चुने हुए आंकड़े

संख्या 17.7

वर्ष/जिला	बैंक (संख्या)	सदस्यता (संख्या)
1	2	3
1966-67	11	0.13
1967-68	18	0.18
1970-71	27	0.56
1975-76	31	1.16
1980-81	33	1.75
1990-91	77	3.48
1995-96	80	4.67
2000-01	86	10.83
2005-06	19	6.82
2010-11	19	7.33
2012-13	19	7.42
2013-14	19	11,251.13
अम्बाला	1	359.03
पंचकूला	1	48.56
यमुनानगर	1	566.13
कुरुक्षेत्र	1	427.12
कैथल	1	430.68
करनाल	1	725.61
पानीपत	1	240.98
सोनीपत	1	582.56
रोहतक	1	224.81
झज्जर	1	270.91
फरीदाबाद	1	1,051.97
पलवल	—	—
गुड़गांव	1	630.99
मेवात	—	—
रिवाड़ी	1	405.05
महेन्द्रगढ़	1	998.47
भिवानी	1	1,212.20
जीन्द	1	675.74
हिसार	1	701.99
फतेहाबाद	1	901.53
सिरसा	1	796.80

टिप्पणी :— वर्ष 1987-1988 तक के आंकड़े 30 जून व 1988-89 से आंकड़े 31 मार्च से सम्बन्धित है।

ग्रामीण विकास तथा सहकारिता

हरियाणा में प्राथमिक भूमि विकास बैंकों के चुने हुए आंकड़े

संख्या 17.7 (जारी)

वर्ष/जिला	हिस्सा पूंजी				वर्ष के दौरान दिया गया कर्जा (लाख रु.)		
	सरकारी हिस्सा (लाख ₹)	अन्य व्यक्तियों का हिस्सा (लाख ₹)	निजी पूंजी (लाख ₹)	कार्य पूंजी (लाख ₹)	कर्जे की अदायगी (लाख ₹)	भूमि खरीदने हेतु (लाख ₹)	ट्रैक्टरों के खरीदने हेतु (लाख ₹)
	4	5	6	7	8	9	10
1966-67	—	21.51	23.23	191.94	7.06	3.95	3.37
1967-68	—	34.97	37.47	396.39	4.45	3.24	71.42
1970-71	—	154.54	172.65	2,424.10	3.07	39.42	128.93
1975-76	13.56	394.32	543.23	5,438.54	4.36	26.19	693.41
1980-81	65.65	745.22	1,240.92	10,743.14	109.29	80.09	191.57
1990-91	476.87	2,074.95	3,202.72	35,543.21	9.67	58.22	1,333.73
1995-96	895.97	3,826.75	6,313.46	70,274.83	105.27	79.52	6,040.93
2000-01	2,202.56	8,033.94	13,283.01	154,463.51	253.20	264.33	11,001.99
2005-06	1,971.35	9,519.50	12,231.94	300,250.94	—	2,103.63	2,206.80
2010-11	3,334.05	8,233.82	12,418.73	2,03,773.92	—	949.56	822.53
2012-13	2,968.76	8,602.32	12,489.17	3,05,893.15	—	141.5	163.74
2013-14	3,174.96	8,076.17	12,197.24	3,10,126.16	—	134.35	87.55
अम्बाला	114.2	244.83	364.53	10,117.37	—	—	—
पंचकूला	—	48.56	48.94	2,208.95	—	—	—
यमुनानगर	184.14	381.99	697.84	14,742.89	—	—	—
कुरुक्षेत्र	133.37	293.75	470.96	9,948.86	—	—	10.50
कैथल	112.66	318.02	529.48	10,976.16	—	3.35	—
करनाल	188.48	537.13	767.94	19,880.31	—	101.00	11.00
पानीपत	91.98	149.00	298.83	5,680.94	—	—	5.00
सोनीपत	139.69	442.87	602.24	13,600.58	—	—	10.60
रोहतक	80.00	144.81	229.23	6,121.34	—	—	5.25
झज्जर	22.26	248.65	283.40	9,928.24	—	—	11.70
फरीदाबाद	198.62	853.35	1,080.44	29,482.64	—	—	—
पलवल	—	—	—	—	—	—	—
गुड़गांव	124.66	506.33	684.81	22,256.39	—	12.00	—
मेवात	—	—	—	—	—	—	—
रिवाड़ी	160.92	244.13	490.86	6,284.62	—	—	15.50
महेन्द्रगढ़	121.94	876.53	1,160.52	28,983.34	—	12.00	—
भिवानी	236.71	975.49	1,266.86	37,073.36	—	—	6.00
जीन्द	166.24	509.50	720.75	23,227.13	—	—	12.00
हिसार	306.32	395.67	731.80	16,294.68	—	6.00	—
फतेहाबाद	444.93	456.60	919.38	26,528.10	—	—	—
सिरसा	347.84	448.96	848.43	16,790.26	—	—	—

ग्रामीण विकास तथा सहकारिता

हरियाणा में प्राथमिक भूमि विकास बैंकों के चुने हुए आंकड़े

संख्या 17.7 (जारी)

वर्ष/जिला	ट्यूबवैलों के लगाने हेतु (लाख ₹)	अन्य भूमि सुधार हेतु (लाख ₹)
1	11	12
1966-67	17.53	5.26
1967-68	112.10	30.74
1970-71	280.77	132.41
1975-76	444.25	160.38
1980-81	345.45	2,325.65
1990-91	1,871.36	2,039.47
1995-96	4,356.19	9,180.95
2000-01	4,103.38	15,288.93
2005-06	1,100.45	24,857.01
2010-11	464.35	38,518.55
2012-13	45.00	16,537.29
2013-14	17.00	833.80
अम्बाला	7.50	6.00
पंचकूला	—	—
यमुनानगर	—	—
कुरुक्षेत्र	—	15.00
कैथल	—	4.00
करनाल	—	14.00
पानीपत	—	—
सोनीपत	8.50	—
रोहतक	—	—
झज्जर	—	—
फरीदाबाद	—	3.50
पलवल	—	—
गुड़गांव	—	—
मेवात	—	—
रिवाड़ी	—	—
महेन्द्रगढ़	—	16.50
भिवानी	—	89.35
जीन्द	—	75.95
हिसार	0.50	60.80
फतेहाबाद	—	350.20
सिरसा	0.50	198.50

टिप्पणी :— वर्ष 1987-1988 तक के आंकड़े 30 जून तक व 1988-89 से आंकड़े 31 मार्च से सम्बन्धित है।

ग्रामीण विकास तथा सहकारिता

हरियाणा में प्राथमिक भूमि विकास बैंकों के चुने हुए आंकड़े

संख्या 17.7 (समाप्त)

वर्ष/जिला	जोड़ कालम 8 से 12 तक (लाख ₹)	वर्ष के दौरान वसूल किया गया कर्ज (लाख ₹)	अवधि पूर्ण (लाख ₹)	लाभ दिखाने वाले बैंकों की संख्या	लाभ की राशि (लाख ₹)	हानि दिखाने वाले बैंकों की संख्या	हानि की राशि
	13	14	15	16	17	18	19
1966-67	57.17	17.18	1.98	7	0.27	4	0.25
1967-68	221.95	20.95	0.12	9	0.34	7	0.63
1970-71	584.60	273.92	0.27	25	19.84	1	0.01
1975-76	1,328.59	838.32	21.05	27	34.14	2	0.34
1980-81	3,052.05	1,707.38	182.37	29	68.14	2	4.87
1990-91	5,312.45	3,860.65	7,093.33	24	323.65	53	910.20
1995-96	19,762.86	8,540.73	8,130.92	48	497.53	31	351.65
2000-01	30,911.83	18,085.50	37,076.01	23	260.81	63	2,755.22
2005-06	30,267.89	48,866.52	75,728.28	1	66.35	18	7,253.40
2010-11	40,754.99	54,350.47	1,02,570.54	—	—	19	11,657.03
2012-13	16,887.53	42,484.53	1,17,101.21	—	—	19	11,101.78
2013-14	1,072.70	45,818.16	1,21,285.12	—	—	19	14,065.95
अम्बाला	13.50	1,238.84	4,252.18	—	—	1	755.17
पंचकूला	—	216.46	1454.00	—	—	1	63.39
यमुनानगर	—	1,473.35	4,879.89	—	—	1	1,065.11
कुरुक्षेत्र	25.50	1,894.59	4,083.67	—	—	1	560.71
कैथल	7.35	2,166.93	6,343.14	—	—	1	316.38
करनाल	126.00	4,028.82	10,784.31	—	—	1	485.69
पानीपत	5.00	987.95	2,875.55	—	—	1	320.97
सोनीपत	19.10	3,362.86	5,039.00	—	—	1	634.94
रोहतक	5.25	551.59	1,739.83	—	—	1	486.41
झज्जर	11.70	1,549.94	3,729.04	—	—	1	539.9
फरीदाबाद	3.50	4,268.25	9,307.55	—	—	1	1,412.56
पलवल	—	—	—	—	—	—	—
गुड़गांव	12.00	1,905.26	8,143.19	—	—	1	1,369.76
मेवात	—	—	—	—	—	—	—
रिवाड़ी	15.50	1,425.78	2,419.87	—	—	1	305.94
महेन्द्रगढ़	28.50	2,502.71	16,647.49	—	—	1	1420.8
भिवानी	95.35	4,733.40	18,170.47	—	—	1	1,820.01
जीन्द	87.95	3,150.10	11,668.70	—	—	1	651.32
हिसार	67.30	2,601.16	4,866.58	—	—	1	727.31
फतेहाबाद	350.20	3,885.77	2,538.59	—	—	1	385.91
सिरसा	199.00	3,874.40	2,342.07	—	—	1	743.67

प्राप्ति स्थान :- रजिस्ट्रार, सहकारी समितियां, हरियाणा।

ग्रामीण विकास तथा सहकारिता

हरियाणा में केन्द्रीय सहकारी बैंकों के चुने हुए आंकड़े

संख्या 17.8

वर्ष/जिला	बैंकों की संख्या	शाखाओं की संख्या	सदस्यता (हजारों में)	हिस्सा पूंजी		निजी पूंजी (लाख ₹)
				सरकारी हिस्सा (लाख ₹)	अन्य व्यक्तियों का हिस्सा (लाख ₹)	
1	2	3	4	5	6	7
1966-67	10	30	11	40.49	102.42	246.63
1967-68	10	31	11	55.99	135.82	310.04
1970-71	9	59	11	124.74	276.61	598.45
1975-76	12	135	12	205.06	548.40	1,306.25
1980-81	13	194	8	523.70	730.88	2,909.10
1990-91	13	263	10	1,411.66	2,058.62	6,581.37
1995-96	17	302	16	2,878.00	4,424.78	11,907.17
2000-01	19	344	24.9	3,143.03	10,385.21	30,207.11
2005-06	19	359	27.7	3,718.00	18,974.00	64,663.00
2010-11	19	595	—	3,142.00	26,617.00	66,636.00
2012-13	19	594	—	3,573	33,967	78,294
2013-14	19	615	—	4,390	37,191	79,363
अम्बाला	1	30	—	271	1,533	3,905
पंचकूला	1	16	—	217	870	1,124
यमुनानगर	1	32	—	200	1,600	3,082
कुरुक्षेत्र	1	36	—	11	1,638	3,415
कैथल	1	32	—	200	2,256	3,843
करनाल	1	46	—	49	3,242	8,596
पानीपत	1	22	—	170	1,776	7,826
सोनीपत	1	35	—	296	1,987	4,401
रोहतक	1	26	—	35	1,143	3,965
झज्जर	1	24	—	58	1,763	5,742
फरीदाबाद	1	33	—	142	1,956	4,602
पलवल	—	—	—	—	—	—
गुड़गांव	1	38	—	134	1,935	5,836
मेवात	—	—	—	—	—	—
रिवाड़ी	1	27	—	120	1,526	3,882
महेन्द्रगढ़	1	23	—	244	898	2,956
भिवानी	1	40	—	100	2,935	4,529
जीन्द	1	33	—	671	2,925	3,362
हिसार	1	46	—	895	3,614	4,364
फतेहाबाद	1	35	—	205	1,820	2,160
सिरसा	1	41	—	372	1,774	1,773

ग्रामीण विकास तथा सहकारिता

हरियाणा में केन्द्रीय सहकारी बैंकों के चुने हुए आंकड़े

संख्या 17.8 (जारी)

वर्ष/जिला	कार्य पूंजी (लाख ₹)	जमा राशि (लाख ₹)	उधार (लाख ₹)	वर्ष के दौरान दिया गया कर्जा (लाख ₹)	वर्ष के अन्त में बकाया कर्जे (लाख ₹)	अवधि पूर्ण (लाख ₹)
	8	9	10	11	12	13
1966-67	1,481.57	493.62	695.26	936.02	1,105.94	177.05
1967-68	1,577.37	617.80	621.59	911.35	1,161.76	274.26
1970-71	2,445.04	1,000.89	718.41	1,738.17	1,916.33	704.27
1975-76	6,471.84	2,758.92	1,558.07	6,163.59	4,600.01	1,394.43
1980-81	16,451.22	5,945.54	6,715.25	16,015.19	12,627.25	3,862.27
1990-91	60,483.48	25,823.04	26,446.17	36,843.15	45,726.29	13,661.38
1995-96	148,420.75	58,837.85	71,174.27	153,152.00	118,251.50	30,144.54
2000-01	339,765.96	146,173.39	147,797.71	683,629.34	274,414.12	77,468.15
2005-06	595,660.00	279,840.00	220,283.00	556,450.00	458,156.00	109,027.00
2010-11	9,69,689.00	4,94,019.00	3,36,327.00	6,93,265.00	6,59,580.00	2,37,133.00
2012-13	11,71,460	5,57,747	4,61,168	9,67,596	8,43,204	2,58,061
2013-14	12,61,470	5,72,901	5,07,521	9,71,203	9,09,914	3,26,187
अम्बाला	53,242	31,096	16,965	40,307	37,204	14,581
पंचकूला	31,306	14,219	11,300	19,735	21,828	7,497
यमुनानगर	53,347	27,840	15,343	40,288	36,542	14,495
कुरुक्षेत्र	61,572	24,703	30,991	6,457	51,272	16,646
कैथल	63,264	21,297	35,916	69,506	53,187	18,293
करनाल	1,02,672	38,243	51,406	1,11,429	80,413	26,930
पानीपत	62,145	24,265	25,155	56,860	46,045	15,932
सोनीपत	62,974	28,159	26,600	50,623	49,529	17,166
रोहतक	79,864	41,046	23,296	57,555	47,155	8,175
झज्जर	63,246	30,682	23,602	54,959	47,607	14,498
फरीदाबाद	70,308	29,294	28,040	49,722	51,414	20,908
पलवल	—	—	—	—	—	—
गुड़गांव	1,16,026	78,199	20,283	43,583	49,154	21,874
मेवात	—	—	—	—	—	—
रिवाड़ी	50,764	25,060	20,399	41,432	35,183	11,820
महेन्द्रगढ़	33,691	16,403	12,556	24,519	25,278	10,398
भिवानी	93,417	47,064	35,325	68,288	69,967	25,925
जीन्द	63,559	20,649	34,693	58,255	51,886	20,296
हिसार	94,699	40,590	39,260	69,158	72,296	32,596
फतेहाबाद	51,444	13,265	30,771	52,425	42,572	15,451
सिरसा	53,930	20,827	25,620	56,102	41,382	12,706

प्राप्ति स्थान :- रजिस्ट्रार, सहकारी समितियां, हरियाणा।

ग्रामीण विकास तथा सहकारिता

हरियाणा में केन्द्रीय सहकारी बैंकों के चुने हुए आंकड़े

संख्या 17.8 (समाप्त)

वर्ष/जिला	अवधि पूर्ण कर्जे ती बकाया कर्जे से प्रतिशतता	लाभ दिखाने वाले बैंकों की संख्या	लाभ (लाख ₹)	हानि दिखाने वाले बैंकों की संख्या	हानि (लाख ₹)
	14	15	16	17	18
1966-67	16.01	10	15.71	—	—
1967-68	23.61	9	19.47	1	0.54
1970-71	36.75	9	46.32	—	—
1975-76	30.31	12	151.38	—	—
1980-81	30.59	13	149.65	—	—
1990-91	29.88	11	139.34	2	44.42
1995-96	25.49	16	1,330.28	1	18.47
2000-01	28.23	17	2,032.52	2	126.01
2005-06	24.00	17	2,516.00	2	700.00
2010-11	35.95	14	447.00	5	2,527.00
2012-13	30.60	13	927	6	1,785
2013-14	35.85	16	2,769	3	1,027
अम्बाला	39.19	1	6	—	—
पंचकूला	34.35	1	43	—	—
यमुनानगर	39.67	1	81	—	—
कुरुक्षेत्र	32.47	1	98	—	—
कैथल	34.39	1	6	—	—
करनाल	33.49	1	247	—	—
पानीपत	34.6	1	326	—	—
सोनीपत	34.66	1	25	—	—
रोहतक	17.34	1	200	—	—
झज्जर	30.45	1	39	—	—
फरीदाबाद	40.67	1	49	—	—
पलवल	—	—	—	—	—
गुड़गांव	44.50	1	885	—	—
मेवात	—	—	—	—	—
रिवाड़ी	33.60	1	22	—	—
महेन्द्रगढ़	41.13	1	8	—	—
भिवानी	37.05	1	330	—	—
जीन्द	39.12	—	—	1	234
हिसार	45.09	1	404	—	—
फतेहाबाद	36.29	—	—	1	346
सिरसा	30.70	—	—	1	447

प्राप्ति स्थान :- रजिस्ट्रार, सहकारी समितियां, हरियाणा।

ग्रामीण विकास तथा सहकारिता

हरियाणा में शौर्य राज्य विपणन संघों के चुने हुए आंकड़े

संख्या 17.9

वर्ष	सदस्यता	हिस्सा पूंजी		निजी पूंजी (लाख ₹)	कार्य पूंजी (लाख ₹)	प्रसाधन की गई पैदावार की मात्रा (टनों में)
		सरकारी#हिस्सा# -लाख# ₹)	अन्य व्यक्तियों का हिस्सा (लाख ₹)			
1	2	3	4	5	6	7
1966-67	59	22.40	0.96	40.60	179.18	—
1967-68	60	45.25	1.09	58.84	279.37	—
1970-71	64	98.06	8.68	143.05	1,440.63	—
1975-76	76	244.71	24.96	506.65	3,421.63	41,383
1980-81	78	656.18	86.14	1,665.19	6,309.62	79,406
1990-91	77	1,639.45	183.71	5,285.00	19,002.91	1,96,824
1995-96	78	1,579.41	294.37	18,397.16	44,809.27	1,06,902
2002-03	79	19.00	686.00	34,364.00	8,144.00	59,954
2005-06	74	18.75	810.83	38,184.00	19,810.00	10,18,611
2010-11	74	18.75	1,421.00	67,547.00	20,916.00	—
2011-12	74	18.75	1,595.00	18,850.00	—	1,39,734
2012-13	74	18.75	1,801.67	57,669.00	15,482.76	8,87,400
2013-14	656	19.00	1,803.00	61,169.00	10,022.00	22,84,977

टिप्पणी :— वर्ष 1987-1988 तक के आंकड़े 30 जून तक व 1988-89 से आंकड़े 31 मार्च से सम्बन्धित है।

ग्रामीण विकास तथा सहकारिता

हरियाणा में शौर्य राज्य विपणन संघों के चुने हुए आंकड़े

संख्या 17.9 (समाप्त)

वर्ष	प्रसाधन की गई पैदावार का मूल्य	कुल बेचे गये माल का मूल्य (लाख ₹)	मण्डी भेजी गई खेती की पैदावार (लाख ₹)	बीज कावितरण (लाख ₹)	खाद का वितरण (लाख ₹)	उपभोक्ता वस्तुओं का वितरण (लाख ₹)	लाभ (लाख ₹)
	8	9	10	11	12	13	14
1966-67	—	231.32	4.54	18.25	201.77	0.10	0.91
1967-68	—	477.69	77.03	52.43	342.69	—	2.08
1970-71	—	1,862.54	652.59	—	1,200.01	—	5.73
1975-76	440.25	6,300.91	3,126.65	27.14	2,919.95	84.56	56.03
1980-81	—	16,669.31	10,934.42	175.50	4,728.17	752.25	100.12
1990-91	7,800.31	26,761.33	19,476.18	43.10	7,171.90	—	699.80
1995-96	11,002.73	87,097.47	65,884.22	34.21	21,132.45	—	929.96
2002-03	31,834.96	3,65,892.00	1,40,668.00	139.20	17,258,00	372.53	2,203.00
2005-06	75,461.20	3,09,509.00	2,49,339.00	169.36	26,298.75	305.14	5,836.00
2010-11	1,19,130.00	548,900.00	3,74,676.00	36	52,057.00	5,691.00	4,080.00
2011-12	1,39,734.00	5,00,288.00	3,83,697.00	464.00	71,662.00	7,598.00	4,237.00
2012-13	1,25,561.70	7,12,037.00	—	2,077.40	65,927.73	7,611.91	4,338.69
2013-14	5,41,268.90	15,64,903.00	1,58,814.00	2,388.00	36,649.00	7,884.71	1,005.70

प्राप्ति स्थान :- रजिस्ट्रार, सहकारी समितियां, हरियाणा।

ग्रामीण विकास तथा सहकारिता

हरियाणा में केन्द्रीय उपभोक्ता भंडारों के चुने गये आंकड़े

संख्या 17.10

वर्ष/जिला	समितियां (संख्या)	सदस्यता (हजारों में)	निजी पूंजी (लाख ₹)	हिस्सा पूंजी	
				सरकारी हिस्सा (लाख ₹)	अन्य व्यक्तियों का हिस्सा (लाख ₹)
1	2	3	4	5	6
1966-67	9	33	12.08	5.50	4.07
1967-68	9	35	14.44	7.50	4.28
1970-71	9	37	17.40	7.70	4.44
1975-76	17	53	67.78	36.71	7.89
1980-81	33	73	168.42	111.85	10.44
1990-91	33	91	324.00	261.60	12.58
1995-96	33	92	346.39	292.71	13.57
2000-01	33	93.6	350.89	294.71	13.66
2005-06	9	42	177.86	149.79	6.86
2010-11	9	38	363.30	125.73	5.37
2012-13	19	278	80.44	157.52	21.01
2013-14	18	281	331.39	164.86	26.75
अम्बाला	2	8	227.36	7.27	1.15
पंचकूला	—	—	—	—	—
यमुनानगर	1	10	2.14	7.50	2.34
कुरुक्षेत्र	2	223	2.53	11.29	1.35
कैथल	2	1	0	19.97	0.65
करनाल	1	7	46.89	33.92	0.74
पानीपत	—	—	—	—	—
सोनीपत	—	—	—	—	—
रोहतक	1	6	9.56	—	0.69
झज्जर	—	—	—	—	—
फरीदाबाद	1	6	0.45	9.08	1.00
पलवल	—	—	—	—	—
गुड़गांव	1	4	15.07	14.01	1.06
मेवात	2	2	0.14	5.01	5.15
रिवाड़ी	—	—	—	—	—
महेन्द्रगढ़	—	—	—	—	—
भिवानी	1	4	21.88	17.25	0.99
जीन्द	1	2	5.37	1.25	0.27
हिसार	1	6	—	18.75	—
फतेहाबाद	1	—	—	8.06	0.06
सिरसा	1	2	—	11.50	11.30

टिप्पणी :— वर्ष 1987-1988 तक के आंकड़े 30 जून तक व 1988-89 से आंकड़े 31 मार्च से सम्बन्धित है।

ग्रामीण विकास तथा सहकारिता

हरियाणा में केन्द्रीय उपभोक्ता भंडारों के चुने गये आंकड़े

संख्या 17.10 (समाप्त)

वर्ष/जिला	कार्य पूंजी (लाख ₹)	बिक्री का मूल्य (लाख ₹)	लाभ दिखाने वाले भंडारों की संख्या	लाभ (लाख ₹)	हानि दिखाने वाले भंडारों की संख्या	हानि (लाख ₹)
	7	8	9	10	11	12
1966-67	46.46	236.50	5	0.45	4	1.66
1967-68	50.22	141.58	2	0.18	7	4.89
1970-71	57.67	333.03	3	0.58	6	0.73
1975-76	155.40	1,069.18	15	11.95	2	1.92
1980-81	335.77	1,541.62	11	5.52	21	22.88
1990-91	275.78	1,186.04	4	1.86	26	29.02
1995-96	388.75	1,533.79	3	6.40	9	11.67
2000-01	473.70	1,794.81	9	10.04	6	24.88
2005-06	228.02	2,863.39	6	17.06	3	8.50
2010-11	1,297.80	4,716.81	4	44.05	7	43.64
2012-13	1,369.81	5,032.39	6	42.52	9	144.89
2013-14	2,352.52	4,817.37	3	44.19	13	159.30
अम्बाला	877.30	1,432.01	1	25.18	—	—
पंचकूला	—	—	—	—	—	—
यमुनानगर	32.06	606.37	—	—	1	0.44
कुरुक्षेत्र	26.92	—	—	—	1	0.96
कैथल	—	—	—	—	2	40.31
करनाल	43.89	317.61	—	—	1	6.93
पानीपत	—	—	—	—	—	—
सोनीपत	—	—	—	—	—	—
रोहतक	1,170.01	551.96	1	16.41	—	—
झज्जर	—	—	—	—	—	—
फरीदाबाद	0.35	193.00	—	—	1	75.06
पलवल	—	—	—	—	—	—
गुड़गांव	51.55	—	—	—	1	15.00
मेवात	2.08	—	—	—	2	5.06
रिवाड़ी	—	—	—	—	—	—
महेन्द्रगढ़	—	—	—	—	—	—
भिवानी	60.51	573.29	—	—	1	1.10
जीन्द	62.13	202.00	1	2.60	—	—
हिसार	16.75	913.03	—	—	1	1.04
फतेहाबाद	0.47	—	—	—	1	13.15
सिरसा	8.50	28.10	—	—	1	0.25

प्राप्ति स्थान :- रजिस्ट्रार, सहकारी समितियां, हरियाणा।

ग्रामीण विकास तथा सहकारिता

हरियाणा में श्रम एवं निर्माण सहकारी समितियों के चुने हुए आंकड़े

संख्या 17.11

वर्ष/जिला	समितियां (संख्या)	सदस्यता (हजारों में)	निजी पूंजी (लाख ₹)
1	2	3	4
1966-67	429	32	14.54
1967-68	440	32	15.50
1970-71	450	33	18.08
1975-76	557	39	31.71
1980-81	775	54	62.83
1990-91	1,538	91	271.05
1995-96	2,430	112	461.67
2000-01	3,812	131.0	708.44
2005-06	4,207	139	857.23
2010-11	7,306	127	2,373.36
2012-13	7,808	118	2,840.29
2013-14	7,638	253	2,277.96
अम्बाला	150	2	33.35
पंचकूला	91	1	13.08
यमुनानगर	326	5	79.1
कुरुक्षेत्र	257	4	88.35
कैथल	525	6	68.87
करनाल	444	5	86.96
पानीपत	356	5	140.63
सोनीपत	325	4	36.48
रोहतक	348	6	133.33
झज्जर	321	4	24.12
फरीदाबाद	104	1	17.02
पलवल	158	2	38.54
गुड़गांव	156	2	11.26
मेवात	205	2	4.50
रिवाड़ी	208	3	33.11
महेन्द्रगढ़	220	3	44.57
भिवानी	787	143	175.06
जीन्द	538	7	130.61
हिसार	880	30	707.25
फतेहाबाद	329	5	75.16
सिरसा	910	13	336.61

टिप्पणी :— वर्ष 1987-1988 तक के आंकड़े 30 जून तक व 1988-89 से आंकड़े 31 मार्च से सम्बन्धित है।

ग्रामीण विकास तथा सहकारिता

हरियाणा में श्रम एवं निर्माण सहकारी समितियों के चुने हुए आंकड़े

संख्या 17.11 (समाप्त)

वर्ष/जिला	कार्य पूंजी (लाख ₹)	किये गये काम का मूल्य (लाख ₹)	लाभ में चल रही समितियों की संख्या	लाभ (लाख ₹)	हानि में चल रही समितियों की संख्या	हानि (लाख ₹)
	5	6	7	8	9	10
1966-67	37.44	67.37	207	0.92	129	1.73
1967-68	39.20	82.68	178	0.81	172	1.06
1970-71	46.44	184.19	216	1.62	132	0.89
1975-76	104.72	225.73	299	2.67	159	1.46
1980-81	204.43	795.75	459	9.45	197	4.72
1990-91	635.06	1,393.73	749	39.74	499	30.07
1995-96	1,063.56	4,289.64	909	40.94	968	53.27
2000-01	1,768.43	4,266.78	1,368	60.73	1,376	79.64
2005-06	2,594.68	18,235.31	1,181	88.47	1,923	68.58
2010-11	8,857.61	31,563.51	2,014	889.62	4,154	454.97
2012-13	12,626.08	27,923.95	1,622	738.08	5,056	425.06
2013-14	14,819.33	25,624.86	1,855	558.9	5,294	500.36
अम्बाला	169.19	78.73	14	5.33	95	3.30
पंचकूला	30.46	176.40	6	2.03	50	10.11
यमुनानगर	242.03	843.94	38	12.63	288	37.03
कुरुक्षेत्र	235.84	606.43	26	4.48	142	4.15
कैथल	260.14	1,091.31	72	6.67	454	12.78
करनाल	569.19	75.97	101	5.8	343	43.31
पानीपत	1598.70	1,634.60	115	38.14	241	42.70
सोनीपत	150.15	1,558.53	64	13.45	236	18.49
रोहतक	5,475.76	3,026.52	154	77.94	182	42.50
झज्जर	120.01	801.12	84	8.88	237	15.82
फरीदाबाद	46.70	391.42	14	8.17	88	10.70
पलवल	67.97	180.90	37	7.24	93	9.14
गुड़गांव	175.83	270.15	47	13.06	109	17.85
मेवात	15.91	—	8	0.1	167	1.21
रिवाड़ी	162.99	834.40	75	20.86	133	11.13
महेन्द्रगढ़	283.79	781.90	47	28.35	106	19.90
भिवानी	518.05	396.58	229	78.52	473	25.78
जीन्द	419.76	1,054.79	106	23.96	354	25.70
हिसार	2,285.62	6,010.58	332	54.23	550	79.13
फतेहाबाद	384.35	913.62	87	39.56	242	24.35
सिरसा	1,606.89	4,896.97	199	109.50	711	45.28

प्राप्ति स्थान : रजिस्ट्रार, सहकारी समितियां, हरियाणा।

ग्रामीण विकास तथा सहकारिता

हरियाणा में आवास सहकारी समितियों के चुने हुए आंकड़े

संख्या 17.12

वर्ष/जिला	समितियां (संख्या)	सदस्यता (हजारों में)	निजी पूंजी (लाख `)
1	2	3	4
1966-67	102	6	18.10
1967-68	104	6	19.65
1970-71	93	7	24.28
1975-76	122	11	31.33
1980-81	133	19	59.76
1990-91	1,484	115	503.77
1995-96	1,879	136	1,080.35
2000-01	1,878	148	1,250.51
2005-06	15,676	481	1,402.36
2010-11	15,934	498	17,909.60
2012-13	10,078	464	14,315.32
2013-14	8,938	473	18,258.79
अम्बाला	37	2	35.44
पंचकूला	5,272	172	5,819.55
यमुनानगर	30	3	96.25
कुरुक्षेत्र	31	2	80.52
कैथल	25	1	8.72
करनाल	34	2	3.67
पानीपत	218	4	570.70
सोनीपत	282	1	174.72
रोहतक	23	3	5,103.38
झज्जर	8	1	0.29
फरीदाबाद	713	25	4,196.08
पलवल	29	1	0.03
गुड़गांव	1,530	183	925.05
मेवात	2	—	0.21
रिवाड़ी	442	11	39.32
महेन्द्रगढ़	12	2	8.86
भिवानी	21	3	36.85
जीन्द	25	3	34.95
हिसार	131	42	142.70
फतेहाबाद	27	5	937.02
सिरसा	46	7	44.48

टिप्पणी :— वर्ष 1987-1988 तक के आंकड़े 30 जून तक व 1988-89 से आंकड़े 31 मार्च से सम्बन्धित है।

ग्रामीण विकास तथा सहकारिता

हरियाणा में आवास सहकारी समितियों में चुने हुए आंकड़े

संख्या 17.12 (समाप्त)

वर्ष/जिला	कार्य पूंजी (लाख ₹)	वर्ष के अन्त तक बनाये गये मकान (संख्या)	लाभ में चल रही समितियां (संख्या)	लाभ (लाख ₹)	हानि में चल रही समितियां (संख्या)	हानि (लाख ₹)
	5	6	7	8	9	10
1966-67	56.20	1,294	27	0.92	38	0.72
1967-68	58.63	1,297	33	0.83	30	0.33
1970-71	77.31	2,370	36	1.04	22	0.60
1975-76	142.99	2,724	18	0.06	29	0.51
1980-81	384.75	3,123	40	0.95	47	2.55
1990-91	8,977.51	25,650	503	32.48	438	41.35
1995-96	27,106.03	33,039	880	52.26	723	60.23
2000-01	50,511.49	50,110	949	48.13	667	47.33
2005-06	24,983.12	42,164	324	58.17	1,252	41.89
2010-11	41,712.93	25,771	2,328	127.36	8,121	725.90
2012-13	55,839.68	28,313	415	217.94	9,556	695.17
2013-14	56,037.14	31,597	453	251.36	2,893	1,676.63
अम्बाला	471.37	—	2	1.19	20	2.17
पंचकूला	7,654.12	5,256	25	4.70	211	1,013.55
यमुनानगर	718.29	—	—	—	30	52.18
कुरुक्षेत्र	457.25	—	1	7.22	19	2.84
कैथल	122.53	16	3	0.79	21	2.01
करनाल	39.70	—	—	0	34	2.95
पानीपत	2,472.14	397	7	6.56	211	13.65
सोनीपत	730.55	73	6	3.22	274	17.21
रोहतक	3,150.72	354	10	10.86	13	30.90
झज्जर	130.45	148	2	0.31	6	4.36
फरीदाबाद	13,934.10	280	36	97.73	167	241.02
पलवल	0.03	98	—	—	29	4.90
गुड़गांव	4,911.45	16,999	237	48.11	1,293	113.01
मेवात	0.76	209	—	—	2	0.40
रिवाड़ी	3,821.20	632	4	4.67	438	75.84
महेन्द्रगढ़	77.60	647	2	13.46	6	2.05
भिवानी	169.14	—	5	2.40	11	70.94
जीन्द	439.69	389	3	0.40	15	4.60
हिसार	15,286.21	3,265	79	9.37	52	1.60
फतेहाबाद	1,241.65	700	13	34.27	14	17.57
सिरसा	208.19	2,134	18	6.10	27	2.88

प्राप्ति स्थान :- रजिस्ट्रार, सहकारी समितियां, हरियाणा।

ग्रामीण विकास तथा सहकारिता

हरियाणा में डेरी एवं दुग्ध पूर्ति सहकारी समितियों के चुने हुए आंकड़े

संख्या 17.13

वर्ष/जिला	समितियां	सदस्यता (हजारों में)	निजी पूंजी (लाख `)
1	2	3	4
1966-67	148	3	4.26
1967-68	156	3	4.67
1970-71	310	13	13.36
1975-76	1,233	85	63.15
1980-81	1,766	142	87.85
1990-91	2,195	169	163.22
1995-96	2,440	173	313.56
2000-01	2,764	173	702.86
2005-06	4,127	249	2,258.89
2010-11	5,500	289.51	713.73
2012-13	5,969	306	2,038.54
2013-14	5,925	314	2,588.39
अम्बाला	446	18	317.81
पंचकूला	91	3	124.11
यमुनानगर	264	8	73.28
कुरुक्षेत्र	211	12	84.92
कैथल	163	9	52.87
करनाल	106	6	24.96
पानीपत	31	2	4.60
सोनीपत	309	13	167.52
रोहतक	305	26	623.29
झज्जर	354	22	251.43
फरीदाबाद	30	4	28.58
पलवल	84	13	80.02
गुड़गांव	102	15	97.17
मेवात	60	5	57.15
रिवाड़ी	507	13	219.53
महेन्द्रगढ़	352	14	76.48
भिवानी	782	50	289.52
जीन्द	633	27	0.95
हिसार	370	15	0.80
फतेहाबाद	210	13	0.70
सिरसा	515	26	12.70

टिप्पणी :— वर्ष 1987-1988 तक के आंकड़े 30 जून तक व 1988-89 से आंकड़े 31 मार्च से सम्बन्धित है।

ग्रामीण विकास तथा सहकारिता

हरियाणा में डेरी एवं दुग्ध पूर्ति सहकारी समितियों के चुने हुए आंकड़े

संख्या 17.13 (समाप्त)

वर्ष/जिला	कार्य पूंजी (लाख ₹)	दूध तथा दूध से बनी वस्तुओं की खरीद (लाख ₹)	दूध तथा दूध से बनी वस्तुओं की बिक्री (लाख ₹)	लाभ में चल रही समितियों की संख्या	लाभ (लाख ₹)	हानि में चल रही समितियों की संख्या	हानि (लाख ₹)
	5	6	7	8	9	10	11
1966-67	10.77	0.62	0.67	57	0.13	64	0.26
1967-68	11.41	0.84	1.34	43	0.12	40	0.19
1970-71	45.69	36.49	35.98	139	1.25	100	1.29
1975-76	338.04	221.26	245.96	452	7.18	365	7.46
1980-81	311.15	242.93	253.62	521	4.92	897	8.20
1990-91	385.80	693.03	729.57	845	17.87	385	5.25
1995-96	548.54	1,687.26	1,568.04	1,082	104.90	175	5.73
2000-01	1,350.31	15,667.14	17,099.30	1,997	564.59	24	0.36
2005-06	10,954.22	51,182.75	52,407.12	5,931	135.02	—	—
2010-11	1,048.36	52,431.81	62,601.58	3,865	349.38	79	2.46
2012-13	1,311.98	49,767.81	53,154.96	3,302	317.21	98	40.12
2013-14	1,498.71	59,362.26	64,181.72	3,214	377.81	103	3.93
अम्बाला	272.07	2,213.56	2,609.56	167	54.65	4	0.09
पंचकूला	124.11	991.83	1,251.61	86	38.35	—	—
यमुनानगर	81.23	1,045.73	1,078.02	129	10.48	—	—
कुरुक्षेत्र	58.46	1,351.17	1,384.61	211	4.73	—	—
कैथल	48.05	1,092.86	1,110.08	163	3.93	—	—
करनाल	20.23	717.63	735.13	106	2.86	—	—
पानीपत	4.30	164.96	180.70	31	0.66	—	—
सोनीपत	63.25	1,524.69	1,534.52	73	8.24	2	0.09
रोहतक	206.53	1,652.34	1,702.54	96	14.32	3	0.15
झज्जर	111.25	2,125.54	2,352.46	95	12.49	6	0.51
फरीदाबाद	4.30	—	—	29	8.76	1	0.03
पलवल	43.60	—	—	83	12.60	1	0.06
गुड़गांव	54.40	186828.25*	21049.06*	98	27.09	4	0.06
मेवात	24.30	—	—	55	15.15	5	0.27
रिवाड़ी	115.42	2,853.36	3,042.53	152	20.41	1	0.04
महेन्द्रगढ़	43.52	3,235.48	3,547.92	90	6.37	1	0.09
भिवानी	204.32	5,792.42	5,924.42	152	45.52	5	0.37
जीन्द	8.10	3,744.90	3,931.10	570	31.20	—	—
हिसार	6.20	3,813.10	4,005.20	356	39.10	—	—
फतेहाबाद	4.10	2,619.40	2,745.10	160	12.70	—	—
सिरसा	0.97	5,795.04	5,997.16	312	8.20	70	2.17

प्राप्ति स्थान :- रजिस्ट्रार, सहकारी समितियों, हरियाणा।

ग्रामीण विकास तथा सहकारिता

हरियाणा में औरत सहकारी समितियों के चुने हुए आंकड़े

संख्या 17.14

वर्ष/जिला	समितियां (संख्या)	सदस्यता (हजारों में)	हिस्सा पूंजी (लाख ₹	निजी पूंजी (लाख ₹)
1	2	3	4	5
1966-67	440	13	4.07	4.18
1967-68	455	13	3.85	4.01
1970-71	431	12	2.72	3.02
1975-76	329	9	1.98	2.37
1980-81	57	2	0.41	0.49
1990-91	11	—	0.10	0.10
1995-96	10	2	0.83	0.95
2000-01	10	2	0.93	1.69
2005-06	2	1	0.12	0.88
2010-11	2	24	0.01	0.40
2012-13	5	12	44.64	230.56
2013-14	8	4	2.16	5.35
अम्बाला	—	—	—	—
पंचकूला	—	—	—	—
यमुनानगर	—	—	—	—
कुरुक्षेत्र	1	—	0.01	0.00
कैथल	—	—	—	—
करनाल	—	—	—	—
पानीपत	—	—	—	—
सोनीपत	1	1	0.11	4.77
रोहतक	1	3	1.96	0.10
झज्जर	—	—	—	—
फरीदाबाद	—	—	—	—
पलवल	—	—	—	—
गुड़गांव	—	—	—	—
मेवात	—	—	—	—
रिवाड़ी	—	—	—	—
महेन्द्रगढ़	—	—	—	—
भिवानी	—	—	—	—
जीन्द	—	—	—	—
हिसार	4	—	0.08	0.48
फतेहाबाद	—	—	—	—
सिरसा	1	—	—	—

टिप्पणी :— वर्ष 1987-1988 तक के आंकड़े 30 जून तक व 1988-89 से आंकड़े 31 मार्च से सम्बन्धित है।

ग्रामीण विकास तथा सहकारिता

हरियाणा में औरत सहकारी समितियों के चुने हुए आंकड़े

संख्या 17.14 (समाप्त)

वर्ष/जिला	कार्य पूंजी (लाख ₹)	वर्ष के दौरान दिया गया कर्ज (लाख ₹)	वर्ष के अन्त में बकाया कर्ज (लाख ₹)	लाभ में चल रही समितियों की संख्या	लाभ (लाख ₹)	हानि में चल रही समितियों की संख्या	हानि (लाख ₹)
	6	7	8	9	10	11	12
1966-67	4.21	—	6	356	0.10	4	—
1967-68	4.06	1	6	173	0.03	37	—
1970-71	3.10	2	5	151	0.07	31	—
1975-76	2.61	2	1	320	0.11	58	—
1980-81	0.48	—	—	—	—	3	1
1990-91	4.02	—	—	—	—	1	0.04
1995-96	29.69	—	0.41	—	—	2	3.07
2000-01	27.67	0.41	—	—	—	—	—
2005-06	10.17	—	—	—	—	—	—
2010-11	0.41	—	—	—	—	—	—
2012-13	28.33	120.25	497.1	2	5.15	2	0.62
2013-14	13.56	—	—	5	5.51	1	0.54
अम्बाला	—	—	—	—	—	—	—
पंचकूला	—	—	—	—	—	—	—
यमुनानगर	—	—	—	—	—	—	—
कुरुक्षेत्र	0.01	—	—	—	—	—	0.01
कैथल	—	—	—	—	—	—	—
करनाल	—	—	—	—	—	—	—
पानीपत	—	—	—	—	—	—	—
सोनीपत	8.01	—	—	1	4.90	—	—
रोहतक	5.06	—	—	1	0.61	—	—
झज्जर	—	—	—	—	—	—	—
फरीदाबाद	—	—	—	—	—	—	—
पलवल	—	—	—	—	—	—	—
गुड़गांव	—	—	—	—	—	—	—
मेवात	—	—	—	—	—	—	—
रिवाड़ी	—	—	—	—	—	—	—
महेन्द्रगढ़	—	—	—	—	—	—	—
भिवानी	—	—	—	—	—	—	—
जीन्द	—	—	—	—	—	—	—
हिसार	0.48	—	—	3	—	—	—
फतेहाबाद	—	—	—	—	—	—	—
सिरसा	—	—	—	—	—	1	0.53

प्राप्ति स्थान :- रजिस्ट्रार, सहकारी समितियों, हरियाणा।

ग्रामीण विकास तथा सहकारिता

हरियाणा में औद्योगिक सहकारी समितियों के चुने हुए आंकड़े

संख्या 17.15

वर्ष/जिला	समितियां (संख्या)	सदस्यता	हिस्सा पूंजी (लाख ₹)	निजी पूंजी (लाख ₹)	कार्य पूंजी (लाख ₹)
1	2	3	4	5	6
1966-67	2,258	38,230	50.53	81.82	216.63
1967-68	2,363	36,291	74.73	89.98	231.75
1970-71	2,679	42,159	131.80	151.07	377.19
1975-76	2,350	51,716	371.25	426.22	951.01
1980-81	2,832	44,901	430.80	578.69	1,279.39
1990-91	2,169	33,979	659.60	915.39	3,023.63
1995-96	2,034	35,161	800.46	1,217.80	4,290.41
2000-01	1,951	34,304	858.06	1,426.28	4,347.06
2005-06	1,439	24,000	386.17	522.09	2,217.33
2010-11	1,251	9,459.44	1,664.41	712.13	3,327.88
2012-13	1,354	18,750	296.48	752.97	3390.07
2013-14	1,316	56,725	854.85	424.28	4085.70
अम्बाला	42	570	13.96	14.09	64.36
पंचकूला	22	300	0.26	0.10	0.33
यमुनानगर	58	812	5.41	0.61	13.60
कुरुक्षेत्र	39	430	37.63	54.31	164.57
कैथल	88	1120	53.70	37.12	384.41
करनाल	100	1354	16.20	32.83	111.87
पानीपत	356	43,710	557.48	3.19	2279.75
सोनीपत	23	326	3.05	9.44	27.91
रोहतक	59	976	19.01	21.94	92.08
झज्जर	20	307	—	8.16	135.27
फरीदाबाद	22	203	0.05	1.45	3.75
पलवल	2	64	0.38	0.38	1.52
गुड़गांव	23	267	3.48	6.06	20.70
मेवात	19	113	0.60	0.40	0.90
रिवाड़ी	45	753	4.17	3.25	7.11
महेन्द्रगढ़	22	343	4.81	39.01	13.92
भिवानी	128	1,542	54.23	68.61	173.86
जीन्द	35	482	10.16	13.35	27.23
हिसार	107	1,316	46.48	60.63	405.59
फतेहाबाद	71	943	19.37	40.00	148.84
सिरसा	35	794	4.42	9.35	8.13

टिप्पणी :— वर्ष 1987-1988 तक के आंकड़े 30 जून तक व 1988-89 से आंकड़े 31 मार्च से सम्बन्धित है।

ग्रामीण विकास तथा सहकारिता

हरियाणा में औद्योगिक सहकारी समितियों के चुने हुए आंकड़े

संख्या 17.15 (समाप्त)

वर्ष/जिला	जमा (लाख `)	पैदा की गई वस्तुओं का मूल्य (लाख ₹)	विक्रय की गई वस्तुओं का मूल्य (लाख ₹)	लाभ में चल रही समितियों की संख्या	लाभ (लाख ₹)	हानि में चल रही समितियों की संख्या	हानि (लाख ₹)
	7	8	9	10	11	12	13
1966-67	16.59	170.09	167.49	794.00	2.63	894.00	4.32
1967-68	18.01	171.51	165.53	844.00	10.39	865.00	5.36
1970-71	26.19	311.76	289.53	953.00	4.34	1,045.00	7.75
1975-76	31.33	894.13	891.00	1,171.00	13.85	1,209.00	24.35
1980-81	45.11	1,448.03	1,391.13	787.00	21.62	1,193.00	32.46
1990-91	396.98	3,944.96	4,148.96	526.00	39.73	815.00	28.50
1995-96	399.72	4,492.74	5,497.09	349.00	77.34	583.00	16.78
2000-01	411.84	3,723.07	5,911.45	285.00	182.01	173.00	60.92
2005-06	140.15	764.60	735.86	207.00	4.93	319.00	12.61
2010-11	314.16	1,500.07	3,588.88	2.91	498.22	804.19	145.19
2012-13	95.94	2,464.60	2,827.44	191.17	60.08	879.44	166.63
2013-14	110.67	3,451.84	3,597.54	186	133.52	977	152.90
अम्बाला	5.17	49.19	41.37	2	2.69	13	3.23
पंचकूला	—	0.12	0.10	—	—	22	0.59
यमुनानगर	0.43	10.25	10.93	1	0.03	57	2.59
कुरुक्षेत्र	13.01	895.54	924.09	4	3.31	13	1.24
कैथल	38.80	462.18	458.41	2	0.63	86	0.47
करनाल	2.10	22.62	56.02	11	14.80	89	18.14
पानीपत	0.07	1,802.09	1,890.59	87	88.50	269	15.26
सोनीपत	0.43	101.93	96.85	7	6.78	11	3.15
रोहतक	2.32	9.60	10.98	18	3.54	35	3.14
झज्जर	—	—	—	4	0.85	16	15.60
फरीदाबाद	—	—	—	—	—	15	2.05
पलवल	—	—	—	—	—	2	0.04
गुड़गांव	0.45	—	—	—	—	23	1.30
मेवात	0.40	—	—	—	—	4	0.40
रिवाड़ी	—	—	—	7	1.07	38	13.53
महेन्द्रगढ़	1.33	0.73	0.63	2	0.37	17	2.70
भिवानी	15.32	77.20	78.55	18	7.99	68	4.81
जीन्द	1.50	20.39	20.80	5	0.60	20	5.70
हिसार	4.98	—	—	12	2.13	95	49.71
फतेहाबाद	0.90	—	8.22	4	0.21	57	2.78
सिरसा	23.46	—	—	2	0.02	27	6.47

प्राप्ति स्थान :- रजिस्ट्रार, सहकारी समितियों, हरियाणा।

खण्ड XVIII
खान तथा खनन

खनिज उत्पादन के आंकड़े खनिज संरक्षण तथा विकास नियमावली, 1988 के अधीन एकत्रित किये जाते हैं। आंकड़े भारतीय खान ब्यूरो, नागपुर से प्राप्त किए गए हैं।

मूल्यांकन का आधार खानों से निकाले गए उत्पादन का मूल्य है। इस अनुभाग में दी गई सूचना हरियाणा से सम्बन्ध रखती है।

तालिका 18.1 मे हरियाणा में खनिज उत्पादन की सूचना दी गई है।

तालिका 18.2 हरियाणा में जिलावार खनिज उत्पादन की सूचना दी गई है।

खान एवं खनन

हरियाणा में खनिज उत्पादन

(मात्रा मीट्रिक टनों में)

संख्या 18.1 (मूल्य हजार ₹ में)

खनिज पदार्थ	1966		1970		1975	
	मात्रा	मूल्य	मात्रा	मूल्य	मात्रा	मूल्य
1	2	3	4	5	6	7
कैल्साइट	—	—	—	—	—	—
केओलिन (प्राकृतिक)*	5,627	19	6,579	67	5,280	1,09
डोलोमाईट	2,613	14	614	3	198	2
फेलस्पार	—	—	—	—	—	—
गंधक**	—	—	—	—	—	—
चूने का पत्थर	4,92,829	29,38	4,67,842	38,75	4,07,976	87,66
चूना कंकर	3,63,214	6,03	3,23,977	6,90	2,20,922	27,31
स्फटिक	—	—	—	—	—	—
स्लेट	827	1,06	521	52	408	1,25
छोटे खनिज पदार्थ	. .	17,77	. .	. .	. .	70,84
पत्थर मिला रेत	50	1	. .	. .	554	6
बालू (अन्य)	—	—	—	—	—	—
लोह (अयस्क)	—	—	—	—	—	—

* चीनी मिट्टी भी कहते है। केओलिन (प्राकृतिक) से अभिप्राय खनिज उत्पादित तथा उपभोग से है।

** उर्वरक संयन्त्र के उप—उत्पाद से प्राप्त (राष्ट्रीय उर्वरक लिमिटेड पानीपत)

अं— अनन्तिम

. . उपलब्ध नहीं।

खान एवं खनन

हरियाणा में खनिज उत्पादन

(मात्रा मीट्रिक टनों में)

संख्या 18.1 (जारी) (मूल्य हजार ₹ में)

खनिज पदार्थ	1980		1985		1990-91		1995-96	
	मात्रा	मूल्य	मात्रा	मूल्य	मात्रा	मूल्य	मात्रा	मूल्य
1	8	9	10	11	12	13	14	15
कैल्साइट	10	. .	75	5	—	—	—	—
केओलिन (प्राकृतिक)*	8,926	2,10	4,368	1,53	19,633	14,01	83,221	69,57
डोलोमाईट	—	—	—	—	—	—	—	—
फेलस्पार	520	26	285	17	12	1	—	—
गंधक**	—	—	2,591	64,61	3,310	1,11,80	5,201	1,81,04
चूने का पत्थर	4,07,200	1,11,69	5,05,000	2,91,26	6,24,000	5,05,93	1,78,000	2,21,86
चूना कंकर	4,550	71	97,515	63,19	36,223	8,68	65,630	26,10
स्फटिक	455	11	20,18	83	2,776	2,05	—	—
स्लेट	362	1,69	637	1,47	5,279	46,50	—	—
छोटे खनिज पदार्थ	. .	8,88,57	. .	7,99,98	. .	. .	—	35,25,11
पत्थर मिला रेत	—	—	7,116	1,68	5,28,558	2,03,66	2,96,662	1,56,52
बालू (अन्य)	—	—	3,16,834	47,54	—	—	—	—
लोह (अयस्क)	—	—	—	—	3,000	2,47	5,000	8,16

प्राप्ति स्थान : भारतीय खान ब्यूरो, नागपुर।

खान एवं खनन

हरियाणा में खनिज उत्पादन

(मात्रा मीट्रिक टनों में)

संख्या 18.1 (जारी) (मूल्य हजार ₹ में)

खनिज पदार्थ	2000-01	
	मात्रा	मूल्य
1	16	17
कैल्साइट	—	—
केओलिन (प्राकृतिक)*	30,720	32,20
डोलोमाईट	—	—
फेलस्पार	—	—
गंधक**	12,422	. .
चूने का पत्थर	3,000	3,00
चूना कंकर	—	—
स्फटिक	—	—
स्लेट	—	—
छोटे खनिज पदार्थ	. .	1,48,72,15
पत्थर मिला रेत	11,66,584	7,63,40
बालू (अन्य)	—	—
लोहे (अयस्क)	. .	63

चीनी मिट्टी भी कहते हैं। केओलिन (प्राकृतिक) से अभिप्राय खनिज उत्पादित तथा उपभोग से है।

** उर्वरक संयंत्र के उप—उत्पाद से प्राप्त (राष्ट्रीय उर्वरक लिमिटेड पानीपत)

अ— अनन्तिम

नोट :- छोटे खनिज पदार्थ का जिलावार ब्यौरा उपलब्ध नहीं है।

. . उपलब्ध नहीं।

खान एवं खनन

हरियाणा में खनिज उत्पादन

(मात्रा मीट्रिक टनों में)

संख्या 18.1 (समाप्त) (मूल्य हजार ₹ में)

खनिज पदार्थ	2005-06		2010-11		2011-12	
	मात्रा	मूल्य	मात्रा	मूल्य	मात्रा	मूल्य
1	18	19	20	21	22	23
कैल्साइट	—	—	—	—	—	—
केओलिन (प्राकृतिक)*	—	—	—	—	—	—
डोलोमाईट	—	—	—	—	—	—
फेलस्पार	—	—	—	—	—	—
गंधक**	31,838	—	1,36,622	—	1,74,915	—
चूने का पत्थर	—	—	—	—	—	—
चूना कंकर	—	—	—	—	—	—
स्फटिक	2,37	24	—	—	—	—
स्लेट	—	—	—	—	—	—
छोटे खनिज पदार्थ	—	24	—	14,87,198	—	14,87,198
पत्थर मिला रेत	—	—	—	—	—	—
बालू (अन्य)	—	—	—	—	—	—
लोह (अयस्क)	—	—	—	—	—	—

प्राप्ति स्थान : भारतीय खान ब्यूरो, नागपुर।

खान एवं खनन

हरियाणा में जिलावार खनिज उत्पादन : 2011-12

(मात्रा मीट्रीक टनों में)

संख्या 18.2 (मूल्य हजार ₹ में)

जिला	कैल्साइट		केओलिन* (प्राकृतिक)		गंधक		फेलस्पार	
	मात्रा	मूल्य	मात्रा	मूल्य	मात्रा	मूल्य	मात्रा	मूल्य
1	2	3	4	5	6	7	8	9
अम्बाला	—	—	—	—	—	—	—	—
पंचकूला	—	—	—	—	—	—	—	—
यमुनानगर	—	—	—	—	—	—	—	—
कुरुक्षेत्र	—	—	—	—	—	—	—	—
कैथल	—	—	—	—	—	—	—	—
करनाल	—	—	—	—	—	—	—	—
पानीपत	—	—	—	—	1,74,915	—	—	—
सोनीपत	—	—	—	—	—	—	—	—
रोहतक	—	—	—	—	—	—	—	—
झज्जर	—	—	—	—	—	—	—	—
फरीदाबाद	—	—	—	—	—	—	—	—
गुड़गांव	—	—	—	—	—	—	—	—
रिवाड़ी	—	—	—	—	—	—	—	—
महेन्द्रगढ़	—	—	—	—	—	—	—	—
भिवानी	—	—	—	—	—	—	—	—
जीन्द	—	—	—	—	—	—	—	—
हिसार	—	—	—	—	—	—	—	—
फतेहाबाद	—	—	—	—	—	—	—	—
सिरसा	—	—	—	—	—	—	—	—
जोड़	**—**	**—**	**—**	**—**	**1,74,915**	**—**	**—**	**—**

*चीनी मिट्टी भी कहते हैं। केओलिन (प्राकृतिक) से अभिप्राय खनिज उत्पादित तथा उपभोग से है।

खान एवं खनन

हरियाणा में जिलावार खनिज उत्पादन : 2011-12

(मात्रा मीट्रीक टनों मे)

संख्या 18.2 (जारी) (मूल्य हजार ₹ में)

जिला	लोह अयस्क		चूने का पत्थर		चूना कंकर		स्फटिक	
	मात्रा	मूल्य	मात्रा	मूल्य	मात्रा	मूल्य	मात्रा	मूल्य
1	10	11	12	13	14	15	16	17
अम्बाला	—	—	—	—	—	—	—	—
पंचकूला	—	—	—	—	—	—	—	—
यमुनानगर	—	—	—	—	—	—	—	—
कुरुक्षेत्र	—	—	—	—	—	—	—	—
कैथल	—	—	—	—	—	—	—	—
करनाल	—	—	—	—	—	—	—	—
पानीपत	—	—	—	—	—	—	—	—
सोनीपत	—	—	—	—	—	—	—	—
रोहतक	—	—	—	—	—	—	—	—
झज्जर	—	—	—	—	—	—	—	—
फरीदाबाद	—	—	—	—	—	—	—	—
गुड़गांव	—	—	—	—	—	—	—	—
रिवाड़ी	—	—	—	—	—	—	—	—
महेन्द्रगढ़	—	—	—	—	—	—	—	—
भिवानी	—	—	—	—	—	—	—	—
जीन्द	—	—	—	—	—	—	—	—
हिसार	—	—	—	—	—	—	—	—
फतेहाबाद	—	—	—	—	—	—	—	—
सिरसा	—	—	—	—	—	—	—	—
जोड़	—	—	—	—	—	—	—	—

खान एवं खनन

हरियाणा में जिलावार खनिज उत्पादन : 2011-12

(मात्रा मीट्रीक टनों में)

संख्या 18.2 (समाप्त) (मूल्य हजार ₹ में)

जिला	स्लेट		पत्थर मिला रेत		बालू (अन्य)	
	मात्रा	मूल्य	मात्रा	मूल्य	मात्रा	मूल्य
1	18	19	20	21	22	23
अम्बाला	—	—	—	—	—	—
पंचकूला	—	—	—	—	—	—
यमुनानगर	—	—	—	—	—	—
कुरुक्षेत्र	—	—	—	—	—	—
कैथल	—	—	—	—	—	—
करनाल	—	—	—	—	—	—
पानीपत	—	—	—	—	—	—
सोनीपत	—	—	—	—	—	—
रोहतक	—	—	—	—	—	—
झज्जर	—	—	—	—	—	—
फरीदाबाद	—	—	—	—	—	—
गुड़गांव	—	—	—	—	—	—
रिवाड़ी	—	—	—	—	—	—
महेन्द्रगढ़	—	—	—	—	—	—
भिवानी	—	—	—	—	—	—
जीन्द	—	—	—	—	—	—
हिसार	—	—	—	—	—	—
फतेहाबाद	—	—	—	—	—	—
सिरसा	—	—	—	—	—	—
जोड़	—	—	—	—	—	—

प्राप्ति स्थान : भारतीय खान ब्यूरो, नागपुर।

खण्ड XIX
उद्योग

इस भाग में दी गई सूचना श्रम आयुक्त हरियाणा, निदेशक, उद्योग एवं वाणिज्य विभाग, हरियाणा वित्त निगम, चण्डीगढ़ व हरियाणा खादी तथा ग्राम उद्योग बोर्ड पंचकूला से एकत्रित की गई है।

सारणी 19.1 — फैक्टरी अधिनियम 1948 की धारा 2 एम (i), 2 एम (ii) तथा 85 के अधीन राज्य में रजिस्ट्रीकृत फैक्टरियों की संख्या दिखाती है। धारा 2 एम में फैक्टरी का अर्थ कोई ऐसा परिसर है जिसमें उस की प्रसीमा भी शामिल है :-

2 एम (i) जहां दस या दस से अधिक कार्यकर्ता काम करते है, या पिछले बारह महीनों में किसी दिन काम करते थे तथा जिसके भाग में विनिर्माण प्रक्रिया विद्युत शक्ति की सहायता से होती हो, या साधारणतया इस प्रकार होती हो,

2 एम (ii) जहां बीस या बीस से अधिक कार्यकर्ता काम करते हैं या पिछले बारह महीनों में किसी दिन काम करते थे तथा जिसके भाग में विनिर्माण प्रक्रिया विद्युत शक्ति की सहायता के बिना होती हो, या इस प्रकार होती हो, तथा इसमें भारतीय खान अधिनियम, 1923 की संक्रियाओं के अधीन खान या रेलवे द्वारा चलाया स्कूल शामिल नहीं है।

फैक्टरी अधिनियम 1948 की धारा 85 के अधीन राज्य सरकार को उपर्युक्त दो धाराओं में न आने वाली फैक्टरी को अधिसूचित करने का अधिकार है।

सारणी 19.2—रजिस्टर्ड कार्यकारी फैक्टरियों की जिलावार संख्या दिखाती है। यह सूचना फैक्टरियों द्वारा प्रस्तुत विवरणियों पर आधारित है तथा कुल चालू फैक्टरियों से सम्बन्धित नहीं है।

सारणी 19.3 — चालू फैक्टरियों का जिलावार आकार तथा वितरण दिखाती है।

सारणी 19.4 — चालू फैक्टरियों की जिलावार तथा उद्योगवार संख्या दिखाती है।

सारणी 19.5 — जिलावार तथा उद्योगवार चालू फैक्टरियों में कार्यकर्ताओं की संख्या दिखाती है।

सारणी 19.6 — राज्य में विभिन्न उद्योगों के उत्पादन को दिखाती है।

सारणी 19.7 — सूती कपड़ा मिलों तथा उनमें लगाए स्पिण्डलों और लूमों की संख्या दिखाती है।

सारणी 19.8 — विभिन्न वर्षो के लिए औद्योगिक उत्पादन के सूचकांक दिखाती है।

सारणी 19.9 — बृहत वर्ग अनुसार औद्योगिक उत्पादन के सूचकांक दिखाती है।

सारणी 19.10 तथा 19.11 — हरियाणा वित्त निगम द्वारा (निगम निधि से) उद्योगों को दिये गये कर्जे दिखाती है।

सारणी 19.12 — में हरियाणा में औद्योगिक इकाईयों को जिलावार कर्जो तथा पेशगी का वर्गीकरण दिया गया है।

सारणी 19.13 — में हरियाणा खादी तथा ग्रामोद्योग बोर्ड अनुसार मार्जिन मनी वितरित राशि दर्शाई गई है।

उद्योग

हरियाणा में रजिस्टर्ड फैक्टरियों तथा नियुक्त कार्यकताओं की संख्या

संख्या 19.1

वर्ष/जिला	रजिस्ट्रर्ड फैक्ट्ररियों की संख्या					रजिस्टर्ड कार्यकारी फैक्टरियों की संख्या	कार्यकारी फैक्टरियों में नियुक्त कार्यकर्ताओं की अनुमानित संख्या
	धारा 2 एम (i) के अधीन	धारा 2 एम (ii) के अधीन	*धारा 85 के अधीन*		जोड़		
			विद्युत शक्ति के साथ	विद्युत शक्ति के बिना			
1	2	3	4	5	6	7	8
1966	1,011	44	215	—	1,270	1,168	71,016
1970	1,064	25	373	—	1,462	1,359	88,675
1975	1,554	36	590	—	2,180	1,791	1,09,834
1980	2,711	48	803	—	3,562	3,176	1,75,025
1985	3,858	67	933	—	4,858	4,484	2,26,476
1990	4,549	118	985	—	5,652	4,843	2,69,411
1995	5,838	65	1,098	—	7,001	6,498	3,91,386
2000	7,469	65	1,097	—	8,631	8,631	4,98,656
2005	8,115	67	1,100	—	9,282	9,282	5,74,591
2010	9,345	67	1,101	—	10,513	10,513	7,82,463
2012	9,779	67	1,133	—	10,979	10,979	8,21,412
2013	10,047	67	1,151	---	11,265	11,265	8,36,497
अम्बाला	349	7	64	---	420	420	15,864
पंचकूला	152	1	12	---	165	165	12,534
यमुनानगर	1,188	10	109	---	1,307	1,307	43,486
कुरुक्षेत्र	117	1	55	---	173	173	3,980
कैथल	99	0	32	---	131	131	3,053
करनाल	422	6	77	---	505	505	30,503
पानीपत	817	19	87	---	923	923	52,728
सोनीपत	628	0	71	---	699	699	45,360
रोहतक	265	1	55	---	321	321	18,388
झज्जर	551	1	23	---	575	575	30,417
फरीदाबाद	2,250	8	241	---	2,499	2499	2,13,352
पलवल	21	0	0	---	21	21	4,743
गुड़गांव	2,052	2	62	---	2,116	2116	2,71,036
मेवात	11	0	0	---	11	11	878
रिवाड़ी	204	1	19	---	224	224	27,472
महेन्द्रगढ़	41	0	19	---	60	60	4,250
भिवानी	159	1	68	---	228	228	15,504
जीन्द	152	7	34	---	193	193	14,845
हिसार	336	2	63	---	401	401	15,637
फतेहाबाद	103	0	27	---	130	130	4,285
सिरसा	130	0	33	---	163	163	8,182

प्राप्ति स्थान :- श्रम आयुक्त, हरियाणा ।

उद्योग

हरियाणा में रजिस्टर्ड चालू फैक्टरियों का आकार तथा वितरण

संख्या 19.2

फैक्टरियों का आकार	1966		1975		1980		1985	
	फैक्टरियों की संख्या	कार्यकर्ताओं की औसत संख्या	फैक्टरियों की संख्या	कार्यकर्ताओं की औसत संख्या	फैक्टरियों की संख्या	कार्यकर्ताओं की औसत संख्या	फैक्टरियों की संख्या	कार्यकर्ताओ की औसत संख्या
1	2	3	4	5	6	7	8	9
10 कार्यकर्ताओं से कम	189	1,007	420	1,779	381	1,712	206	1,240
10 या अधिक परन्तु 20 कार्यकर्ताओं से कम	228	3,157	223	3,030	274	3,734	234	3,281
20 या अधिक परन्तु 50 कार्यकताओं से कम	204	6,615	250	7,823	272	8,603	261	8,230
50 या अधिक परन्तु 100 कार्यकर्ताओं से कम	93	6,824	112	7,837	124	8,521	122	8,687
100 या अधिक परन्तु 500 कार्यकर्ताओं से कम	81	18,179	120	26,296	148	29,211	151	30,046
500 या अधिक परन्तु 1000 कार्यकर्ताओं से कम	13	9,529	24	16,131	37	27,072	25	17,741
1000 या अधिक परन्तु 5000 कार्यकर्ताओं से कम	11	19,253	17	28,351	21	40,626	22	39,345
5000 कार्यकर्ताओं या अधिक	. .	. .	. .	. .	. .	. .	1	5,401
जोड़	819	64,564	1,166	91,247	1,257	1,19,479	1,022	1,13,971

टिप्पणी :- सूचना केवल विवरणियां प्रस्तुत करने वाली फैक्टरियों से सम्बन्धित है।

उद्योग

हरियाणा में रजिस्टर्ड चालू फैक्टरियों का आकार तथा वितरण

संख्या 19.2 (जारी)

फैक्टरियों का आकार	1990		1995		2000	
	फैक्टरियों की संख्या	कार्यकर्ताओं की औसत संख्या	फैक्टरियों की संख्या	कार्यकर्ताओं की औसत संख्या	फैक्टरियों की संख्या	कार्यकर्ताओं की औसत संख्या
1	10	11	12	13	14	15
10 कार्यकर्ताओं से कम	265	2,118	130	853	106	715
10 या अधिक परन्तु 20 कार्यकर्ताओं से कम	325	6,008	248	3,530	181	2,489
20 या अधिक परन्तु 50 कार्यकताओं से कम	343	13,013	238	7,849	293	8,402
50 या अधिक परन्तु 100 कार्यकर्ताओं से कम	180	13,205	187	13,197	156	10,764
100 या अधिक परन्तु 500 कार्यकर्ताओं से कम	185	39,597	167	35,170	158	34,623
500 या अधिक परन्तु 1000 कार्यकर्ताओं से कम	49	27,555	36	23,420	23	15,891
1000 या अधिक परन्तु 5000 कार्यकर्ताओं से कम	21	35,989	22	45,644	7	11,818
5000 कार्यकर्ताओं या अधिक	. .	. .	—	—	—	—
जोड़	1,368	1,37,485	1,028	1,29,663	924	84,702

प्राप्ति स्थान :- श्रम आयुक्त, हरियाणा।

उद्योग

हरियाणा में रजिस्टर्ड चालू फैक्टरियों का आकार तथा वितरण

संख्या 19.2 (समाप्त)

फैक्टरियों का आकार	2005		2010		2013(अ)	
	फैक्टरियों की संख्या	कार्यकर्ताओं की औसत संख्या	फैक्टरियों की संख्या	कार्यकर्ताओं की औसत संख्या	फैक्टरियों की संख्या	कार्यकर्ताओं की औसत संख्या
1	16	17	18	19	20	21
10 कार्यकर्ताओं से कम	207	1,352	149	1,192	130	1,089
10 या अधिक परन्तु 20 कार्यकर्ताओं से कम	335	4,794	251	4,518	209	3,439
20 या अधिक परन्तु 50 कार्यकताओं से कम	393	12,176	261	10,701	257	10,774
50 या अधिक परन्तु 100 कार्यकर्ताओं से कम	225	15,045	152	12,768	175	14,018
100 या अधिक परन्तु 500 कार्यकर्ताओं से कम	224	48,339	161	46,322	181	68,351
500 या अधिक परन्तु 1000 कार्यकर्ताओं से कम	40	20,984	29	17,980	53	40,980
1000 या अधिक परन्तु 5000 कार्यकर्ताओं से कम	21	36,712	16	51,200	23	64,521
5000 कार्यकर्ताओं या अधिक	—	—	—	—	—	—
जोड़	1,445	1,39,402	1,019	1,44,681	1,028	2,03,172

अ - अनन्तिम ।

प्राप्ति स्थान :- श्रम आयुक्त, हरियाणा ।

उद्योग

हरियाणा में 2013 में रजिस्टर्ड चालू फैक्टरियों का जिलावार आकार तथा वितरण

संख्या 19.3

फैक्टरियों का आकार	अम्बाला		पंचकूला		यमुनानगर		कुरुक्षेत्र		कैथल		करनाल	
	ए	बी	ए	बी	ए	बी	ए	बी	ए	बी	ए	बी
1	2	3	4	5	6	7	8	9	10	11	12	13
10 कार्यकर्ताओं से कम	4	35	5	42	6	43	5	46	8	56	4	35
10 या अधिक परन्तु 20 कार्यकर्ताओं से कम	6	109	5	88	4	62	3	45	0	0	5	56
20 या अधिक परन्तु 50 कार्यकताओं से कम	8	247	4	173	5	227	2	44	1	42	5	177
50 या अधिक परन्तु 100 कार्यकर्ताओं से कम	7	622	3	259	7	553	2	173	0	0	4	325
100 या अधिक परन्तु 500 कार्यकर्ताओं से कम	4	1435	0	0	4	1539	1	411	0	0	9	3647
500 या अधिक परन्तु 1000 कार्यकर्ताओं से कम	0	0	2	1581	3	2239	0	0	0	0	2	1842
1000 या अधिक परन्तु 5000 कार्यकर्ताओं से कम	0	0	1	3166	2	5297	0	0	0	0	0	0
5000 कार्यकर्ताओं या अधिक	0	0	0	0	0	0	0	0	0	0	0	0
जोड़	29	2448	20	5309	31	9960	13	719	9	98	29	6112

उद्योग

हरियाणा में 2013 में रजिस्टर्ड चालू फैक्टरियों का जिलावार आकार तथा वितरण

संख्या 19.3 (जारी)

फैक्टरियों का आकार	पानीपत		सोनीपत		रोहतक		झज्जर		फरीदाबाद		गुड़गांव	
	ए	बी	ए	बी	ए	बी	ए	बी	ए	बी	ए	बी
1	14	15	16	17	18	19	20	21	22	23	24	25
10 कार्यकर्ताओं से कम	5	42	7	53	7	33	6	53	23	184	19	153
10 या अधिक परन्तु 20 कार्यकर्ताओं से कम	7	131	5	88	6	97	10	177	70	1258	30	537
20 या अधिक परन्तु 50 कार्यकताओं से कम	13	653	21	893	9	384	19	856	49	2273	98	4234
50 या अधिक परन्तु 100 कार्यकर्ताओं से कम	9	764	14	1186	6	417	8	663	68	6035	48	4110
100 या अधिक परन्तु 500 कार्यकर्ताओं से कम	6	2505	12	4912	6	2536	14	5843	59	23010	42	18863
500 या अधिक परन्तु 1000 कार्यकर्ताओं से कम	5	4356	3	2346	3	2208	3	2263	10	7918	11	8723
1000 या अधिक परन्तु 5000 कार्यकर्ताओं से कम	1	1678	3	7063	0	0	1	1892	4	12305	8	24563
5000 कार्यकर्ता या अधिक	0	0	0	0	0	0	0	0	0	0	0	0
जोड़	46	10129	65	16541	34	5675	61	11747	283	52983	256	61183

उद्योग

हरियाणा में 2013 में रजिस्टर्ड चालू फैक्टरियों का जिलावार आकार तथा वितरण

संख्या 19.3 (समाप्त)

फैक्टरियों का आकार	रिवाड़ी		महेन्द्रगढ़		भिवानी		जीन्द		हिसार		फतेहावाद		सिरसा		जोड़	
	ए	बी	ए	बी	ए	बी	ए	बी	ए	बी	ए	बी	ए	बी	ए	बी
	26	27	28	29	30	31	32	33	34	35	36	37	38	39	40	41
10 कार्यकर्ताओं से कम	9	72	0	0	3	25	3	26	9	75	0	0	0	0	120	973
10 या अधिक परन्तु 20 कार्यकर्ताओं से कम	14	253	0	0	5	87	3	52	17	307	3	53	0	0	193	3430
20 या अधिक परन्तु 50 कार्यकताओं से कम	7	315	0	0	3	133	4	165	13	587	3	129	0	0	264	11532
50 या अधिक परन्तु 100 कार्यकर्ताओं से कम	10	866	0	0	2	164	4	335	11	940	0	0	2	176	205	17588
100 या अधिक परन्तु 500 कार्यकर्ताओं से कम	14	5952	0	0	2	796	1	472	4	1675	0	0	0	0	178	73596
500 या अधिक परन्तु 1000 कार्यकर्ताओं से कम	1	863	0	0	1	845	0	0	2	1506	0	0	0	0	46	36690
1000 या अधिक परन्तु 5000 कार्यकर्ताओं से कम	1	1536	0	0	0	0	0	0	1	1863	p0	0	0	0	22	59363
5000 कार्यकर्ता या अधिक	0	0	0	0	0	0	0	0	0	0	0	0	0	0	0	0
जोड़	56	9857	0	0	16	2050	15	1050	57	6953	6	182	2	176	1028	203172

(ए) फैक्टरियों की संख्या

प्राप्ति स्थान :— श्रम आयुक्त, हरियाणा।

(बी) श्रमिकों की औसत संख्या

नोट :- सूचना केवल विवरणियां प्रस्तुत करने वाली फैक्टरियों से सम्बन्धित है।

उद्योग

31 दिसम्बर, 2013 को उद्योगवार तथा जिलावार चालू फैक्टरियों की संख्या

संख्या 19.4

उद्योग कूट	उद्योग *धारा 2 एम (i) के अधीन*	अम्बाला	पंचकूला	यमुनानगर	कुरुक्षेत्र	कैथल	करनाल	पानीपत
	1	2	3	4	5	6	7	8
01	अन्य खान व खनन	5	2	2	2	2	2	2
10-11	खाद्यान्न पदार्थ तथा पेय पदार्थ	44	23	55	51	50	89	42
12	तम्बाकू उत्पाद	3	1	7	0	0	2	3
13	कपड़े के पदार्थ	4	3	21	2	1	34	486
14	पहनने के कपड़े, ड्रेसिंग व फर की डाईंग	1	3	22	3	0	0	5
15	चमड़े की टैनिग व ड्रेसिंग, लगेज, हैंडबैगज, सैडलरी, हारनैंस व फुटवियर	5	12	0	1	0	34	2
16	लकड़ी के उत्पाद व लकड़ी तथा कार्क सिवाय फर्नीचर, स्ट्रा इत्यादि	21	34	153	17	4	23	13
17	कागज तथा कागज उत्पाद	7	3	28	11	0	7	4
18	रिकार्डिड मीडिया का पुर्न उत्पादन तथा प्रकाशन, मुद्रण	8	0	2	0	0	0	2
19	कोक, शुद्ध पैट्रोलियम उत्पाद तथा न्यूक्लियर ईंधन	5	6	4	1	0	4	6
20	रसायन तथा रसायनिक पदार्थ	9	3	8	5	3	19	21
21	चिकित्सा, कीमतों व चश्मों से सम्बन्धित यंत्र, घडियां व क्लॉक्स	3	1	0	2	1	2	2
22	रबड़ तथा प्लास्टिक उत्पाद	10	2	11	3	5	24	7
23	गैर—धात्विक खनिज उत्पाद	58	19	74	2	2	40	3
24	आधारभूत धातु	16	22	181	1	7	47	54
25	फैबरिकेटिड धातु उत्पाद सिवाय मशीनरी तथा उपकरण	100	9	492	2	12	45	65

उद्योग

31 दिसम्बर, 2012 को उद्योगवार तथा जिलावार चालू फैक्टरियों की संख्या

संख्या 19.4 (जारी)

उद्योग कूट	उद्योग *धारा 2 एम (i) के अधीन*	अम्बाला	पंचकूला	यमुनानगर	कुरुक्षेत्र	कैथल	करनाल	पानीपत
	1	2	3	4	5	6	7	8
26	रेडियो, टेलिविजन व संचार उपकरण व साधित्र	0	0	2	0	0	0	0
27	विद्युत मशीनरी व साधित्र	4	1	8	5	4	8	14
28	मशीनरी तथा उपकरण	30	2	98	2	3	34	58
29	मोटर गाड़ियां, ट्रेलर व अर्ध—ट्रेलर	1	0	9	0	0	1	7
30	अन्य परिवहन उपकरण	3	0	2	2	1	3	4
31	फर्नीचर	8	3	6	0	0	0	4
35	बिजली, गैस, भाप व गर्म पानी आपूर्ति	1	1	1	1	2	2	1
43	निर्माण	0	0	1	0	0	0	0
45	बिक्री, रख रखाव व मोटर साईकल, आटोमोटिव ईंधन की खुदरा बिक्री	1	0	0	1	1	0	1
46	मोटर वाहन के अतिरिक्त थोक और कमीशन व्यापार	1	0	0	0	0	0	6
52	परिवहन प्रतिक्रिया की सहायक सपोर्टिंग, ट्रेवल एजेंसी की प्रतिक्रिया	0	0	0	0	0	0	1
62	कार्यालय एकाउंटिंग व कम्प्यूटिंग मशीनरी	0	0	0	3	0	0	4
72	अनुसंधान एवं विकास	0	0	0	0	0	0	0
95	मोटर वाहन के अतिरिक्त खुदरा व्यापार, निजि और घरेलू पदार्थो की मरम्मत	1	2	1	0	1	2	0
	जोड़	349	152	1188	117	99	422	817

उद्योग

31 दिसम्बर, 2013 को उद्योगवार तथा जिलावार चालू फैक्टरियों की संख्या

No. 19.4 (जारी)

उद्योग कूट	उद्योग *धारा 2 एम (i) के अधीन*	सोनीपत	रोहतक	झज्जर	फरीदाबद	पलवल	गुड़गांव	मेवात	रिवाड़ी
		9	10	11	12	13	14	15	16
01	अन्य खान व खनन	3	0	0	6	0	2	0	2
10-11	खाद्यान्न पदार्थ तथा पेय पदार्थ	43	37	30	63	5	76	1	20
12	तम्बाकू उत्पाद	3	1	0	2	0	4	0	1
13	कपड़े के पदार्थ	75	12	36	176	6	121	0	24
14	पहनने के कपड़े, ड्रेसिंग व फर की डाईंग	13	2	32	124	0	640	0	3
15	चमड़े की टैनिग व ड्रेसिंग, लगेज, हैंडबैगज, सैडलरी, हारनैंस व फुटवियर	14	8	6	41	0	8	0	2
16	लकड़ी के उत्पाद व लकड़ी तथा कार्क सिवाय फर्नीचर, स्ट्रा इत्यादि	51	18	14	77	6	14	0	6
17	कागज तथा कागज उत्पाद	8	9	31	51	0	15	0	3
18	रिकार्डिड मीडिया का पुर्न उत्पादन तथा प्रकाशन, मुद्रण	8	8	26	28	0	17	0	3
19	कोक, शुद्ध पैट्रोलियम उत्पाद तथा न्यूक्लियर ईंधन	13	3	5	22	0	12	0	9
20	रसायन तथा रसायनिक पदार्थ	77	12	45	137	1	105	0	32
21	चिकित्सा, कीमतों व चश्मों से सम्बन्धित यंत्र, घडियां व क्लॉक्स	4	3	2	21	0	45	3	2
22	रबड़ तथा प्लास्टिक उत्पाद	70	20	52	183	0	105	2	4
23	गैर—धात्विक खनिज उत्पाद	41	10	82	207	2	145	0	6
24	आधारभूत धातु	57	36	60	243	0	83	0	19
25	फैबरिकेटिड धातु उत्पाद सिवाय मशीनरी तथा उपकरण	60	32	75	217	0	132	0	21
26	रेडियो, टेलिविजन व संचार उपकरण व साधित्र	2	0	0	21	0	54	0	0
27	विद्युत मशीनरी व साधित्र	25	14	4	139	2	136	0	9

उद्योग

31 दिसम्बर, 2013 को उद्योगवार तथा जिलावार चालू फैक्टरियों की संख्या

No. 19.4 (जारी)

उद्योग कूट	उद्योग *धारा 2 एम (i) के अधीन*	सोनीपत	रोहतक	झज्जर	फरीदाबद	पलवल	गुड़गांव	मेवात	रिवाड़ी
		9	10	11	12	13	14	15	16
28	मशीनरी तथा उपकरण	21	23	33	284	0	93	4	15
29	मोटर गाड़ियां, ट्रेलर व अर्ध—ट्रेलर	9	7	2	83	0	135	0	6
30	अन्य परिवहन उपकरण	15	6	1	47	0	75	0	8
31	फर्नीचर	5	2	2	23	0	13	0	2
35	बिजली, गैस, भाप व गर्म पानी आपूर्ति	2	1	0	2	0	4	0	1
43	निर्माण	0	0	0	1	0	1	0	0
45	बिक्री, रख रखाव व मोटर साईकल, आटोमोटिव ईंधन की खुदरा बिक्री	2	1	2	15	0	2	0	3
46	मोटर वाहन के अतिरिक्त थोक और कमीशन व्यापार	0	0	0	2	0	2	0	0
52	परिवहन प्रतिक्रिया की सहायक सपोर्टिंग, ट्रेवल एजेंसी की प्रतिक्रिया	6	0	0	2	0	0	0	1
62	कार्यालय एकाउंटिंग व कम्प्यूटिंग मशीनरी	0	0	10	9	0	10	1	1
72	अनुसंधान एवं विकास	0	0	0	4	0	1	0	0
95	मोटर वाहन के अतिरिक्त खुदरा व्यापार, निजि और घरेलू पदार्थों की मरम्मत	1	0	1	20	0	2	0	1
	जोड़	628	265	551	2250	21	2052	11	204

उद्योग

31 दिसम्बर, 2013 को उद्योगवार तथा जिलावार चालू फैक्टरियों की संख्या

No. 19.4 (जारी)

उद्योग कूट	उद्योग *धारा 2 एम (i) के अधीन*	महेन्द्रगढ़	भिवानी	जीन्द	हिसार	फतेहाबाद	सिरसा	जोड़
		17	18	19	20	21	22	23
01	अन्य खान व खनन	0	0	18	91	33	35	207
10-11	खाद्यान्न पदार्थ तथा पेय पदार्थ	2	25	55	75	5	54	845
12	तम्बाकू उत्पाद	0	0	0	0	0	0	27
13	कपड़े के पदार्थ	0	31	24	40	50	7	1153
14	पहनने के कपड़े, ड्रेसिंग व फर की डाईंग	4	0	0	0	0	0	852
15	चमड़े की टैनिग व ड्रेसिंग, लगेज, हैंडबैगज, सैडलरी, हारनैंस व फुटवियर	2	0	2	6	0	0	143
16	लकड़ी के उत्पाद व लकड़ी तथा कार्क सिवाय फर्नीचर, स्ट्रा इत्यादि	0	2	2	23	1	9	487
17	कागज तथा कागज उत्पाद	1	0	7	5	0	0	190
18	रिकार्डिड मीडिया का पुर्न उत्पादन तथा प्रकाशन, मुद्रण	0	0	0	3	2	1	108
19	कोक, शुद्ध पैट्रोलियम उत्पाद तथा न्यूक्लियर ईंधन	3	19	1	7	0	0	120
20	रसायन तथा रसायनिक पदार्थ	0	2	7	16	0	3	505
21	चिकित्सा, कीमतों व चश्मों से सम्बन्धित यंत्र, घडियां व क्लॉक्स	0	0	0	2	3	0	96
22	रबड़ तथा प्लास्टिक उत्पाद	2	5	0	13	1	0	519
23	गैर—धात्विक खनिज उत्पाद	0	25	7	17	0	7	747
24	आधारभूत धातु	10	5	1	19	1	0	862
25	फैबरिकेटिड धातु उत्पाद सिवाय मशीनरी तथा उपकरण	3	23	3	4	4	3	1302

उद्योग

31 दिसम्बर, 2013 को उद्योगवार तथा जिलावार चालू फैक्टरियों की संख्या

No. 19.4 (जारी)

उद्योग कूट	उद्योग *धारा 2 एम (i) के अधीन*	महेन्द्रगढ़	भिवानी	जीन्द	हिसार	फतेहाबाद	सिरसा	जोड़
		17	18	19	20	21	22	23
26	रेडियो, टेलिविजन व संचार उपकरण व साधित्र	0	0	0	0	0	0	79
27	विद्युत मशीनरी व साधित्र	2	0	4	1	0	5	385
28	मशीनरी तथा उपकरण	0	0	1	3	0	0	704
29	मोटर गाड़ियां, ट्रेलर व अर्ध—ट्रेलर	2	0	0	1	0	0	263
30	अन्य परिवहन उपकरण	1	2	5	3	1	0	179
31	फर्नीचर	2	0	2	1	0	0	73
35	बिजली, गैस, भाप व गर्म पानी आपूर्ति	0	9	3	2	1	0	34
43	निर्माण	0	0	3	1	0	0	7
45	बिक्री, रख रखाव व मोटर साईकल, आटोमोटिव ईंधन की खुदरा बिक्री	2	7	4	1	0	3	46
46	मोटर वाहन के अतिरिक्त थोक और कमीशन व्यापार	0	0	2	0	0	3	16
52	परिवहन प्रतिक्रिया की सहायक सपोर्टिंग, ट्रेवल एजेंसी की प्रतिक्रिया	1	0	0	0	0	0	11
62	कार्यालय एकाउंटिंग व कम्प्यूटिंग मशीनरी	1	2	0	0	1	0	42
72	अनुसंधान एवं विकास	0	0	0	0	0	0	5
95	मोटर वाहन के अतिरिक्त खुदरा व्यापार, निजि और घरेलू पदार्थो की मरम्मत	3	2	1	2	0	0	40
	जोड़	41	159	152	336	103	130	10047

उद्योग

31 दिसम्बर, 2013 को उद्योगवार तथा जिलावार चालू फैक्टरियों की संख्या

No. 19.4 (जारी)

उद्योग कूट	उद्योग *धारा 2 एम (ii) के अधीन*	अम्बाला	पंचकूला	यमुनानगर	कुरुक्षेत्र	कैथल	करनाल	पानीपत
		2	3	4	5	6	7	8
10-11	खाद्यान्न पदार्थ व पेय पदार्थो का निर्माण	0	0	0	0	0	0	1
12	तम्बाकू के पदार्थ	1	0	0	0	0	1	0
13	कपड़ें	2	0	1	0	0	2	2
17	कागज तथा कागज के पदार्थ	0	0	0	0	0	0	0
20	रसायन तथा रसायनिक पदार्थ	1	0	0	0	0	0	0
23	गैर—धात्विक खनिज उत्पाद	2	1	8	1	0	3	12
24	आधारभूत धातु	0	0	1	0	0	0	0
26	रेडियो, टेलिविजन व संचार उपकरण व साधित्र	0	0	0	0	0	0	2
27	विद्युत मशीनरी व साधित्र	0	0	0	0	0	0	1
31	फर्नीचर	0	0	0	0	0	0	1
95	मोटर वाहन के अतिरिक्त खुदरा व्यापार, निजि और घरेलू पदार्थो की मरम्मत	1	0	0	0	0	0	0
	जोड़	7	1	10	1	0	6	19

उद्योग

31 दिसम्बर, 2013 को उद्योगवार तथा जिलावार चालू फैक्टरियों की संख्या

No. 19.4 (जारी)

उद्योग कूट	उद्योग *धारा 2 एम (ii) के अधीन*	सोनीपत	रोहतक	झज्जर	फरीदाबद	पलवल	गुड़गांव	मेवात	रिवाड़ी
		9	10	11	12	13	14	15	16
10-11	खाद्यान्न पदार्थ व पेय पदार्थो का निर्माण	0	0	0	0	0	0	0	0
12	तम्बाकू के पदार्थ	0	0	0	0	0	0	0	0
13	कपड़ें	0	0	0	2	0	0	0	0
17	कागज तथा कागज के पदार्थ	0	0	1	0	0	0	0	0
20	रसायन तथा रसायनिक पदार्थ	0	0	0	0	0	0	0	0
23	गैर—धात्विक खनिज उत्पाद	0	0	0	6	0	1	0	0
24	आधारभूत धातु	0	1	0	0	0	1	0	1
26	रेडियो, टेलिविजन व संचार उपकरण व साधित्र	0	0	0	0	0	0	0	0
27	विद्युत मशीनरी व साधित्र	0	0	0	0	0	0	0	0
31	फर्नीचर	0	0	0	0	0	0	0	0
95	मोटर वाहन के अतिरिक्त खुदरा व्यापार, निजि और घरेलू पदार्थो की मरम्मत	0	0	0	0	0	0	0	0
	जोड़	**0**	**1**	**1**	**8**	**0**	**2**	**0**	**1**

उद्योग

31 दिसम्बर, 2013 को उद्योगवार तथा जिलावार चालू फैक्टरियों की संख्या

No. 19.4 (जारी)

उद्योग कूट	उद्योग *धारा 2 एम (i) के अधीन*	महेन्द्रगढ़	भिवानी	जीन्द	हिसार	फतेहाबाद	सिरसा	जोड़
		17	18	19	20	21	22	23
10-11	खाद्यान्न पदार्थ व पेय पदार्थों का निर्माण	0	0	3	0	0	0	4
12	तम्बाकू के पदार्थ	0	0	0	0	0	0	2
13	कपड़े	0	0	4	0	0	0	13
17	कागज तथा कागज के पदार्थ	0	0	0	0	0	0	1
20	रसायन तथा रसायनिक पदार्थ	0	0	0	0	0	0	1
23	गैर—धात्विक खनिज उत्पाद	0	1	0	2	0	0	37
24	आधारभूत धातु	0	0	0	0	0	0	4
26	रेडियो, टेलिविजन व संचार उपकरण व साधित्र	0	0	0	0	0	0	2
27	विद्युत मशीनरी व साधित्र	0	0	0	0	0	0	1
31	फर्नीचर	0	0	0	0	0	0	1
95	मोटर वाहन के अतिरिक्त खुदरा व्यापार, निजि और घरेलू पदार्थों की मरम्मत	0	0	0	0	0	0	1
	जोड़	**0**	**1**	**7**	**2**	**0**	**0**	**67**

उद्योग

31 दिसम्बर, 2013 को उद्योगवार तथा जिलावार चालू फैक्टरियों की संख्या

No. 19.4 (जारी)

उद्योग कूट	उद्योग *धारा 85 के अधीन*	अम्बाला	पंचकूला	यमुनानगर	कुरुक्षेत्र	कैथल	करनाल	पानीपत
		2	3	4	5	6	7	8
10-11	खाद्यान्न पदार्थ व पेय पदार्थ	5	0	8	16	11	21	20
12	तम्बाकू के पदार्थ	1	0	0	0	0	0	3
13	कपड़े के पदार्थ	0	0	0	0	0	0	1
16	लकड़ी के उत्पाद व लकड़ी तथा कार्क सिवाय फर्नीचर, स्ट्रा इत्यादि	47	7	86	38	21	55	55
17	कागज तथा कागज उत्पाद	4	1	1	1	0	1	7
20	रासायनिक तथा रासायनिक उत्पाद	0	4	7	0	0	0	1
23	अन्य गैर—धात्विक खनिद उत्पाद	0	0	0	0	0	0	0
24	आधारभूत धातु	7	0	7	0	0	0	0
25	मशीनरी उपकरण के अतिरिक्त सिंथेटिक धातु उत्पाद	0	0	0	0	0	0	0
27	विद्युत मशीनरी व साधित्र	0	0	0	0	0	0	0
28	मशीनरी व उपकरण	0	0	0	0	0	0	0
	जोड़	64	12	109	55	32	77	87
	कुल जोड़	420	165	1307	173	131	505	923

उद्योग

31 दिसम्बर, 2013 को उद्योगवार तथा जिलावार चालू फैक्टरियों की संख्या

No. 19.4 (जारी)

उद्योग कूट	उद्योग *धारा 85 के अधीन*	सोनीपत	रोहतक	झज्जर	फरीदाबद	पलवल	गुड़गांव	मेवात	रिवाड़ी
		9	10	11	12	13	14	15	16
10-11	खाद्यान्न पदार्थ व पेय पदार्थ	0	3	1	20	0	6	0	2
12	तम्बाकू के पदार्थ	0	0	0	0	0	0	0	0
13	कपड़े के पदार्थ	0	0	0	0	0	3	0	0
16	लकड़ी के उत्पाद व लकड़ी तथा कार्क सिवाय फर्नीचर, स्ट्रा इत्यादि	58	45	19	142	0	37	0	17
17	कागज तथा कागज उत्पाद	7	1	0	1	0	0	0	0
20	रासायनिक तथा रासायनिक उत्पाद	3	0	0	11	0	5	0	0
23	अन्य गैर—धात्विक खनिद उत्पाद	3	6	3	51	0	8	0	0
24	आधारभूत धातु	0	0	0	1	0	0	0	0
25	मशीनरी उपकरण के अतिरिक्त सिंथेटिक धातु उत्पाद	0	0	0	13	0	2	0	0
27	विद्युत मशीनरी व साधित्र	0	0	0	0	0	1	0	0
28	मशीनरी व उपकरण	0	0	0	2	0	0	0	0
	जोड़	71	55	23	241	0	62	0	19
	कुल जोड़	699	321	575	2499	21	2116	11	224

उद्योग

31 दिसम्बर, 2013 को उद्योगवार तथा जिलावार चालू फैक्टरियों की संख्या

No. 19.4 (समाप्त)

उद्योग कूट	उद्योग *धारा 85 के अधीन*	महेन्द्रगढ़	भिवानी	जीन्द	हिसार	फतेहाबाद	सिरसा	जोड़
		17	18	19	20	21	22	23
10-11	खाद्यान्न पदार्थ व पेय पदार्थ	1	14	4	8	2	9	151
12	तम्बाकू के पदार्थ	0	0	0	0	0	0	4
13	कपड़े के पदार्थ	0	0	0	1	0	3	8
16	लकड़ी के उत्पाद व लकड़ी तथा कार्क सिवाय फर्नीचर, स्ट्रा इत्यादि	18	42	29	49	25	21	811
17	कागज तथा कागज उत्पाद	0	0	0	2	0	0	26
20	रासायनिक तथा रासायनिक उत्पाद	0	1	0	2	0	0	34
23	अन्य गैर—धात्विक खनिद उत्पाद	0	11	0	0	0	0	82
24	आधारभूत धातु	0	0	0	0	0	0	15
25	मशीनरी उपकरण के अतिरिक्त सिंथेटिक धातु उत्पाद	0	0	1	1	0	0	17
27	विद्युत मशीनरी व साधित्र	0	0	0	0	0	0	1
28	मशीनरी व उपकरण	0	0	0	0	0	0	2
	जोड़	19	68	34	63	27	33	1151
	कुल जोड़	60	228	193	401	130	163	11265

प्राप्ति स्थान :- श्रम आयुक्त, हरियाणा ।

उद्योग

31 दिसम्बर, 2013 को उद्योगवार तथा जिलावार चालू फैक्ट्रियों में कार्य कर रहे कार्यकताओं की अनुमानित संख्या

संख्या 19.5

उद्योग कूट	उद्योग *धारा 2 एम (i) के अधीन*	अम्बाला	पंचकूला	यमुनानगर	कुरुक्षेत्र	कैथल	करनाल	पानीपत
	1	2	3	4	5	6	7	8
01	अन्य खान व खनन	136	25	11	21	39	12	23
10-11	खाद्यान्न पदार्थ तथा पेय पदार्थ	1635	4089	11553	1973	967	3180	8308
12	तम्बाकू उत्पाद	150	15	100	0	0	20	20
13	कपड़े के पदार्थ	365	90	1048	36	13	6890	18841
14	पहनने के कपड़े, ड्रेसिंग व फर की डाईंग	10	113	1251	60	0	0	675
15	चमड़े की टैनिग व ड्रेसिंग, लगेज, हैंडबैगज, सैडलरी, हारनैंस व फुटवियर	360	620	0	10	0	1332	80
16	लकड़ी के उत्पाद व लकड़ी तथा कार्क सिवाय फर्नीचर, स्ट्रा इत्यादि	798	475	2290	173	37	959	396
17	कागज तथा कागज उत्पाद	410	85	661	137	0	325	110
18	रिकार्डिड मीडिया का पुर्न उत्पादन तथा प्रकाशन, मुद्रण	440	0	16	0	0	0	90
19	कोक, शुद्ध पैट्रोलियम उत्पाद तथा न्यूक्लियर ईंधन	170	61	59	55	0	60	40
20	रसायन तथा रसायनिक पदार्थ	505	296	1896	166	92	1319	1578
21	चिकित्सा, कीमतों व चश्मों से सम्बन्धित यंत्र, घडियां व क्लॉक्स	65	11	0	99	55	50	60
22	रबड़ तथा प्लास्टिक उत्पाद	665	80	1673	224	160	1972	620
23	गैर—धात्विक खनिज उत्पाद	2559	3164	3691	142	37	2980	3107
24	आधारभूत धातु	680	1752	5515	19	465	3414	4707
25	फैबरिकेटिड धातु उत्पाद सिवाय मशीनरी तथा उपकरण	2123	873	8609	29	585	3531	6910

उद्योग

31 दिसम्बर, 2013 को उद्योगवार तथा जिलावार चालू फैक्ट्रियों में कार्य कर रहे कार्यकताओं की अनुमानित संख्या

संख्या 19.5 (जारी)

उद्योग कूट	उद्योग *धारा 2 एम (i) के अधीन*	अम्बाला	पंचकूला	यमुनानगर	कुरुक्षेत्र	कैथल	करनाल	पानीपत
	1	2	3	4	5	6	7	8
26	रेडियो, टेलिविजन व संचार उपकरण व साधित्र	0	0	29	0	0	0	0
27	विद्युत मशीनरी व साधित्र	187	90	734	304	45	723	841
28	मशीनरी तथा उपकरण	2418	374	2016	54	120	1731	3412
29	मोटर गाड़ियां, ट्रेलर व अर्ध—ट्रेलर	20	0	842	0	0	13	824
30	अन्य परिवहन उपकरण	1038	0	63	40	9	47	123
31	फर्नीचर	218	62	73	0	0	0	89
35	बिजली, गैस, भाप व गर्म पानी आपूर्ति	10	49	51	57	41	85	35
43	निर्माण	0	0	55	0	0	0	0
45	बिक्री, रख रखाव व मोटर साईकल, आटोमोटिव ईंधन की खुदरा बिक्री	9	0	0	30	35	0	100
46	मोटर वाहन के अतिरिक्त थोक और कमीशन व्यापार	17	0	0	0	0	0	162
52	परिवहन प्रतिक्रिया की सहायक सपोर्टिंग, ट्रेवल एजेंसी की प्रतिक्रिया	0	0	0	0	0	0	35
62	कार्यालय एकाउंटिंग व कम्प्यूटिंग मशीनरी	0	0	0	48	0	0	107
72	अनुसंधान एवं विकास	0	0	0	0	0	0	0
95	मोटर वाहन के अतिरिक्त खुदरा व्यापार, निजि और घरेलू पदार्थो की मरम्मत	70	85	16	0	14	90	0
	जोड़	15058	12409	42252	3677	2714	28733	51293

उद्योग

31 दिसम्बर, 2013 को उद्योगवार तथा जिलावार चालू फैक्ट्रियों में कार्य कर रहे कार्यकताओं की अनुमानित संख्या

संख्या 19.5 (जारी)

उद्योग कूट	उद्योग *धारा 2 एम (i) के अधीन*	सोनीपत	रोहतक	झज्जर	फरीदाबद	पलवल	गुड़गांव	मेवात	रिवाड़ी
		9	10	11	12	13	14	15	16
01	अन्य खान व खनन	25	0	0	476	0	20	0	27
10-11	खाद्यान्न पदार्थ तथा पेय पदार्थ	2854	3257	9973	24585	2781	7352	111	2133
12	तम्बाकू उत्पाद	156	20	0	50	0	69	0	20
13	कपड़े के पदार्थ	8302	1012	1787	13991	471	19054	0	3331
14	पहनने के कपड़े, ड्रेसिंग व फर की डाईंग	775	85	1571	7643	0	80251	0	210
15	चमड़े की टैनिग व ड्रेसिंग, लगेज, हैंडबैगज, सैडलरी, हारनैंस व फुटवियर	776	340	272	5898	0	4661	0	37
16	लकड़ी के उत्पाद व लकड़ी तथा कार्क सिवाय फर्नीचर, स्ट्रा इत्यादि	2266	792	796	16145	890	2233	0	812
17	कागज तथा कागज उत्पाद	340	170	1227	618	0	777	0	158
18	रिकार्डिड मीडिया का पुर्न उत्पादन तथा प्रकाशन, मुद्रण	190	110	645	1577	0	1145	0	190
19	कोक, शुद्ध पैट्रोलियम उत्पाद तथा न्यूक्लियर ईंधन	149	60	29	690	0	167	0	100
20	रसायन तथा रसायनिक पदार्थ	4322	902	2119	8478	375	13083	0	2665
21	चिकित्सा, कीमतों व चश्मों से सम्बन्धित यंत्र, घडियां व क्लॉक्स	15	90	40	85	0	405	216	39
22	रबड़ तथा प्लास्टिक उत्पाद	5509	2415	2342	17744	0	11740	193	666
23	गैर—धात्विक खनिज उत्पाद	2711	1825	1721	21290	103	18695	0	640
24	आधारभूत धातु	3165	2934	2626	30712	0	25769	0	2263
25	फैबरिकेटिड धातु उत्पाद सिवाय मशीनरी तथा उपकरण	6884	2670	2904	36214	0	31676	0	9861
26	रेडियो, टेलिविजन व संचार उपकरण व साधित्र	40	0	0	368	0	4909	0	0
27	विद्युत मशीनरी व साधित्र	1331	53	602	3777	123	15156	0	374

उद्योग

31 दिसम्बर, 2013 को उद्योगवार तथा जिलावार चालू फैक्ट्रियों में कार्य कर रहे कार्यकताओं की अनुमानित संख्या

संख्या 19.5 (जारी)

उद्योग कूट	उद्योग *धारा 2 एम (i) के अधीन*	सोनीपत	रोहतक	झज्जर	फरीदाबद	पलवल	गुड़गांव	मेवात	रिवाड़ी
		9	10	11	12	13	14	15	16
28	मशीनरी तथा उपकरण	866	77	1032	16045	0	9068	246	2315
29	मोटर गाड़ियां, ट्रेलर व अर्ध—ट्रेलर	415	532	84	1295	0	13095	0	598
30	अन्य परिवहन उपकरण	256	87	50	1502	0	8196	0	380
31	फर्नीचर	40	25	37	304	0	950	0	59
35	बिजली, गैस, भाप व गर्म पानी आपूर्ति	39	35	0	59	0	106	0	87
43	निर्माण	0	0	0	40	0	70	0	0
45	बिक्री, रख रखाव व मोटर साईकल, आटोमोटिव ईंधन की खुदरा बिक्री	19	27	52	473	0	125	0	122
46	मोटर वाहन के अतिरिक्त थोक और कमीशन व्यापार	0	0	0	35	0	16	0	0
52	परिवहन प्रतिक्रिया की सहायक सपोर्टिंग, ट्रेवल एजेंसी की प्रतिक्रिया	75	0	0	45	0	0	0	55
62	कार्यालय एकाउंटिंग व कम्प्यूटिंग मशीनरी	0	0	63	82	0	418	112	28
72	अनुसंधान एवं विकास	0	0	0	260	0	1170	0	0
95	मोटर वाहन के अतिरिक्त खुदरा व्यापार, निजि और घरेलू पदार्थो की मरम्मत	37	0	42	220	0	71	0	86
	जोड़	41557	17518	30014	210701	4743	270447	878	27256

उद्योग

31 दिसम्बर, 2013 को उद्योगवार तथा जिलावार चालू फैक्ट्रियों में कार्य कर रहे कार्यकताओं की अनुमानित संख्या

संख्या 19.5 (जारी)

उद्योग कूट	उद्योग *धारा 2 एम (i) के अधीन*	महेन्द्रगढ़	भिवानी	जीन्द	हिसार	फतेहाबाद	सिरसा	जोड़
		17	18	19	20	21	22	23
01	अन्य खान व खनन	0	0	617	1922	503	714	4571
10-11	खाद्यान्न पदार्थ तथा पेय पदार्थ	1135	4031	5173	3312	825	4938	104165
12	तम्बाकू उत्पाद	0	0	0	0	0	0	620
13	कपड़े के पदार्थ	0	4324	2131	855	1553	442	84536
14	पहनने के कपड़े, ड्रेसिंग व फर की डाईंग	240	0	0	0	0	0	92884
15	चमड़े की टैनिग व ड्रेसिंग, लगेज, हैंडबैगज, सैडलरी, हारनैंस व फुटवियर	256	0	120	618	0	0	15380
16	लकड़ी के उत्पाद व लकड़ी तथा कार्क सिवाय फर्नीचर, स्ट्रा इत्यादि	0	90	277	821	150	460	30860
17	कागज तथा कागज उत्पाद	26	0	795	170	0	0	6009
18	रिकार्डिड मीडिया का पुर्न उत्पादन तथा प्रकाशन, मुद्रण	0	0	0	484	300	178	5365
19	कोक, शुद्ध पैट्रोलियम उत्पाद तथा न्यूक्लियर ईंधन	29	1915	27	109	0	0	3720
20	रसायन तथा रसायनिक पदार्थ	0	90	1337	551	0	173	39947
21	चिकित्सा, कीमतों व चश्मों से सम्बन्धित यंत्र, घडियां व क्लॉक्स	0	0	0	30	126	0	1386
22	रबड़ तथा प्लास्टिक उत्पाद	290	336	0	1135	133	0	47897
23	गैर—धात्विक खनिज उत्पाद	0	1672	2064	2594	0	543	69538
24	आधारभूत धातु	871	185	180	1876	20	0	87153
25	फैबरिकेटिड धातु उत्पाद सिवाय मशीनरी तथा उपकरण	573	1549	839	181	313	87	116411

उद्योग

31 दिसम्बर, 2013 को उद्योगवार तथा जिलावार चालू फैक्ट्रियों में कार्य कर रहे कार्यकताओं की अनुमानित संख्या

संख्या 19.5 (जारी)

उद्योग कूट	उद्योग *धारा 2 एम (i) के अधीन*	महेन्द्रगढ़	भिवानी	जीन्द	हिसार	फतेहावाद	सिरसा	जोड़
		17	18	19	20	21	22	23
26	रेडियो, टेलिविजन व संचार उपकरण व साधित्र	0	0	0	0	0	0	5346
27	विद्युत मशीनरी व साधित्र	137	0	221	50	0	235	24983
28	मशीनरी तथा उपकरण	0	0	16	104	0	0	39894
29	मोटर गाड़ियां, ट्रेलर व अर्ध—ट्रेलर	226	0	0	75	0	0	18019
30	अन्य परिवहन उपकरण	17	87	172	87	34	0	12188
31	फर्नीचर	90	0	60	25	0	0	2032
35	बिजली, गैस, भाप व गर्म पानी आपूर्ति	0	227	45	16	39	0	981
43	निर्माण	0	0	116	40	0	0	321
45	बिक्री, रख रखाव व मोटर साईकल, आटोमोटिव ईंधन की खुदरा बिक्री	35	127	182	20	0	112	1468
46	मोटर वाहन के अतिरिक्त थोक और कमीशन व्यापार	0	0	37	0	0	129	396
52	परिवहन प्रतिक्रिया की सहायक सपोर्टिंग, ट्रेवल एजेंसी की प्रतिक्रिया	59	0	0	0	0	0	269
62	कार्यालय एकाउंटिंग व कम्प्यूटिंग मशीनरी	49	74	0	0	59	0	1040
72	अनुसंधान एवं विकास	0	0	0	0	0	0	1430
95	मोटर वाहन के अतिरिक्त खुदरा व्यापार, निजि और घरेलू पदार्थो की मरम्मत	72	52	92	25	0	0	972
	जोड़	4105	14759	14501	15100	4055	8011	819781

उद्योग

31 दिसम्बर, 2013 को उद्योगवार तथा जिलावार चालू फैक्ट्रियों में कार्य कर रहे कार्यकताओं की अनुमानित संख्या

संख्या 19.5 (जारी)

उद्योग कूट	उद्योग *धारा 2 एम (ii) के अधीन*	अम्बाला	पंचकूला	यमुनानगर	कुरुक्षेत्र	कैथल	करनाल	पानीपत
		2	3	4	5	6	7	8
10-11	खाद्यान्न पदार्थ व पेय पदार्थो का निर्माण	0	0	0	0	0	0	8
12	तम्बाकू के पदार्थ	33	0	0	0	0	32	0
13	कपड़ें	106	0	58	0	0	140	180
17	कागज तथा कागज के पदार्थ	0	0	0	0	0	0	0
20	रसायन तथा रसायनिक पदार्थ	60	0	0	0	0	0	0
23	गैर—धात्विक खनिज उत्पाद	58	20	339	53	0	280	582
24	आधारभूत धातु	0	0	29	0	0	0	0
26	रेडियो, टेलिविजन व संचार उपकरण व साधित्र	0	0	0	0	0	0	45
27	विद्युत मशीनरी व साधित्र	0	0	0	0	0	0	43
31	फर्नीचर	0	0	0	0	0	0	29
95	मोटर वाहन के अतिरिक्त खुदरा व्यापार, निजि और घरेलू पदार्थो की मरम्मत	16	0	0	0	0	0	0
	जोड़	273	20	426	53	0	452	887

उद्योग

31 दिसम्बर, 2013 को उद्योगवार तथा जिलावार चालू फैक्ट्रियों में कार्य कर रहे कार्यकताओं की अनुमानित संख्या

संख्या 19.5 (जारी)

उद्योग कूट	उद्योग *धारा 2 एम (ii) के अधीन*	सोनीपत	रोहतक	झज्जर	फरीदाबद	पलवल	गुड़गांव	मेवात	रिवाड़ी
		9	10	11	12	13	14	15	16
10-11	खाद्यान्न पदार्थ व पेय पदार्थो का निर्माण	0	0	0	0	0	0	0	0
12	तम्बाकू के पदार्थ	0	0	0	0	0	0	0	0
13	कपड़ें	0	0	0	50	0	0	0	0
17	कागज तथा कागज के पदार्थ	0	0	182	0	0	0	0	0
20	रसायन तथा रसायनिक पदार्थ	0	0	0	0	0	0	0	0
23	गैर—धात्विक खनिज उत्पाद	0	0	0	330	0	52	0	0
24	आधारभूत धातु	0	16	0	0	0	20	0	55
26	रेडियो, टेलिविजन व संचार उपकरण व साधित्र	0	0	0	0	0	0	0	0
27	विद्युत मशीनरी व साधित्र	0	0	0	0	0	0	0	0
31	फर्नीचर	0	0	0	0	0	0	0	0
95	मोटर वाहन के अतिरिक्त खुदरा व्यापार, निजि और घरेलू पदार्थो की मरम्मत	0	0	0	0	0	0	0	0
	जोड़	0	16	182	380	0	72	0	55

उद्योग

31 दिसम्बर, 2013 को उद्योगवार तथा जिलावार चालू फैक्ट्रियों में कार्य कर रहे कार्यकताओं की अनुमानित संख्या

संख्या 19.5 (जारी)

उद्योग कूट	उद्योग *धारा 2 एम (i) के अधीन*	महेन्द्रगढ़	भिवानी	जीन्द	हिसार	फतेहाबाद	सिरसा	जोड़
		17	18	19	20	21	22	23
10-11	खाद्यान्न पदार्थ व पेय पदार्थो का निर्माण	0	0	139	0	0	0	147
12	तम्बाकू के पदार्थ	0	0	0	0	0	0	65
13	कपड़ें	0	0	92	28	0	0	654
17	कागज तथा कागज के पदार्थ	0	0	0	0	0	0	182
20	रसायन तथा रसायनिक पदार्थ	0	0	0	0	0	0	60
23	गैर—धात्विक खनिज उत्पाद	0	16	0	0	0	0	1730
24	आधारभूत धातु	0	0	0	0	0	0	120
26	रेडियो, टेलिविजन व संचार उपकरण व साधित्र	0	0	0	0	0	0	45
27	विद्युत मशीनरी व साधित्र	0	0	0	0	0	0	43
31	फर्नीचर	0	0	0	0	0	0	29
95	मोटर वाहन के अतिरिक्त खुदरा व्यापार, निजि और घरेलू पदार्थो की मरम्मत	0	0	0	0	0	0	16
	जोड़	**0**	**16**	**231**	**28**	**0**	**0**	**3091**

उद्योग

31 दिसम्बर, 2013 को उद्योगवार तथा जिलावार चालू फैक्ट्रियों में कार्य कर रहे कार्यकताओं की अनुमानित संख्या

संख्या 19.5 (जारी)

उद्योग कूट	उद्योग *धारा 85 के अधीन*	अम्बाला	पंचकूला	यमुनानगर	कुरुक्षेत्र	कैथल	करनाल	पानीपत
		2	3	4	5	6	7	8
10-11	खाद्यान्न पदार्थ व पेय पदार्थ	38	0	52	85	77	36	82
12	तम्बाकू के पदार्थ	13	0	0	0	0	0	37
13	कपड़े के पदार्थ	0	0	0	0	0	0	9
16	लकड़ी के उत्पाद व लकड़ी तथा कार्क सिवाय फर्नीचर, स्ट्रा इत्यादि	328	42	523	155	262	1264	307
17	कागज तथा कागज उत्पाद	90	8	23	10	0	18	105
20	रासायनिक तथा रासायनिक उत्पाद	0	55	120	0	0	0	8
23	अन्य गैर—धात्विक खनिद उत्पाद	0	0	0	0	0	0	0
24	आधारभूत धातु	64	0	90	0	0	0	0
25	मशीनरी उपकरण के अतिरिक्त सिंथेटिक धातु उत्पाद	0	0	0	0	0	0	0
27	विद्युत मशीनरी व साधित्र	0	0	0	0	0	0	0
28	मशीनरी व उपकरण	0	0	0	0	0	0	0
	जोड़	533	105	808	250	339	1318	548
	कुल जोड़	15864	12534	43486	3980	3053	30503	52728

उद्योग

31 दिसम्बर, 2013 को उद्योगवार तथा जिलावार चालू फैक्ट्रियों में कार्य कर रहे कार्यकताओं की अनुमानित संख्या

संख्या 19.5 (जारी)

उद्योग कूट	उद्योग *धारा 85 के अधीन*	सोनीपत	रोहतक	झज्जर	फरीदाबद	पलवल	गुड़गांव	मेवात	रिवाड़ी
		9	10	11	12	13	14	15	16
10-11	खाद्यान्न पदार्थ व पेय पदार्थ	0	19	8	108	0	58	0	15
12	तम्बाकू के पदार्थ	0	0	0	0	0	0	0	0
13	कपड़े के पदार्थ	0	0	0	0	0	46	0	0
16	लकड़ी के उत्पाद व लकड़ी तथा कार्क सिवाय फर्नीचर, स्ट्रा इत्यादि	702	793	198	1451	0	257	0	146
17	कागज तथा कागज उत्पाद	3047	20	0	8	0	0	0	0
20	रासायनिक तथा रासायनिक उत्पाद	30	0	0	164	0	82	0	0
23	अन्य गैर—धात्विक खनिद उत्पाद	24	22	15	287	0	42	0	0
24	आधारभूत धातु	0	0	0	78	0	0	0	0
25	मशीनरी उपकरण के अतिरिक्त सिंथेटिक धातु उत्पाद	0	0	0	135	0	24	0	0
27	विद्युत मशीनरी व साधित्र	0	0	0	0	0	8	0	0
28	मशीनरी व उपकरण	0	0	0	40	0	0	0	0
	जोड़	3803	854	221	2271	0	517	0	161
	कुल जोड़	45360	18388	30417	213352	4743	271036	878	27472

उद्योग

31 दिसम्बर, 2013 को उद्योगवार तथा जिलावार चालू फैक्ट्रियों में कार्य कर रहे कार्यकताओं की अनुमानित संख्या

संख्या 19.5 (जारी)

उद्योग कूट	उद्योग *धारा 85 के अधीन*	महेन्द्रगढ़	भिवानी	जीन्द	हिसार	फतेहाबाद	सिरसा	जोड़
		17	18	19	20	21	22	23
10-11	खाद्यान्न पदार्थ व पेय पदार्थ	8	157	31	52	37	24	887
12	तम्बाकू के पदार्थ	0	0	0	0	0	0	50
13	कपड़े के पदार्थ	0	0	0	12	0	18	85
16	लकड़ी के उत्पाद व लकड़ी तथा कार्क सिवाय फर्नीचर, स्ट्रा इत्यादि	137	444	74	326	193	129	7731
17	कागज तथा कागज उत्पाद	0	0	0	28	0	0	3357
20	रासायनिक तथा रासायनिक उत्पाद	0	67	0	52	0	0	578
23	अन्य गैर—धात्विक खनिद उत्पाद	0	61	0	0	0	0	451
24	आधारभूत धातु	0	0	0	0	0	0	232
25	मशीनरी उपकरण के अतिरिक्त सिंथेटिक धातु उत्पाद	0	0	8	39	0	0	206
27	विद्युत मशीनरी व साधित्र	0	0	0	0	0	0	40
28	मशीनरी व उपकरण	0	0	0	0	0	0	8
	जोड़	145	729	113	509	230	171	13625
	कुल जोड़	4250	15504	14845	15637	4285	8182	836497

प्राप्ति स्थान :- श्रम आयुक्त, हरियाणा ।

उद्योग

हरियाणा में औद्योगिक उत्पादन

संख्या 19.6

वर्ष/जिला	कागज	सूती कपड़े	सीमेंट	खांड	साईकलें	सिलाई की मशीनें
	उत्पादन (मीट्रिक टन)	उत्पादन (लाख ₹)	उत्पादन (मीट्रिक टन)	उत्पादन (मीट्रिक टन)	उत्पादन (संख्या)	उत्पादन (संख्या)
1	2	3	4	5	6	7
1966-67	42,313	1,634	5,19,076	59,586	3,77,093	30,587
1970-71	43,395	3,179	4,99,387	83,459	4,68,349	. .
1975-76	54,835	4,529	4,46,664	1,06,961	5,81,333	8,837
1980-81	67,540	7,126	3,49,000	2,00,497	9,46,208	17,037
1985-86	71,315	24,395	7,00,000	1,38,782	14,84,673	9,705
1990-91	63,785	68,367	6,52,110	6,68,290	14,43,836	6,291
1995-96	16,68,263	21,530	9,85,320	4,03,891	18,60,000	. .
2000-01	1,16,517	11,759	1,51,114	4,65,060	7,93,230	2,432
2005-06	3,32,846	41,668	43,433	27,73,446	9,69,680	20,505
2010-11	1,24,896	2,23,285	20,34,000	5,17,336	4,88,490	3,12,519
2011-12	1,36,220	2,02,311	19,65,187	7,02,451	4,31,875	3,13,566
2012-13	1,05,844	1,30,739	18,73,357	4,18,872	6,98,609	3,16,967
2013-14	1,79,450	1,31,911	21,46,964	2,38,952	8,10,028	32,505
अम्बाला	0	0	0	2,575	0	0
पंचकूला	50,004	0	0	0	0	0
यमुनानगर	0	0	0	0	0	0
कुरुक्षेत्र	76,453	0	0	60,051	0	0
कैथल	29,764	0	0	0	0	0
करनाल	262	0	0	46,001	0	155
पानीपत	0	47,296	20,14,217	25,631	0	0
सोनीपत	0	5,965	0	48,414	8,05,728	0
रोहतक	0	0	0	56,280	0	0
झज्जर	2,550	1,800	0	0	0	350
फरीदाबाद	0	68,400	0	0	0	0
पलवल	7,364	1,932	18,217	0	0	0
गुड़गांव	20	4,788	0	0	4,300	32,000
मेवात	0	0	0	0	0	0
रिवाड़ी	0	1,730	0	0	0	0
महेन्द्रगढ़	0	0	0	0	0	0
भिवानी	0	0	1,14,530	0	0	0
जीन्द	0	0	0	0	0	0
हिसार	0	0	0	0	0	0
फतेहाबाद	0	0	0	0	0	0
सिरसा	13,033	0	0	0	0	0

उद्योग

हरियाणा में औद्योगिक उत्पादन

संख्या 19.6 (जारी)

वर्ष / जिला	कृषि उपकरण	मशीन औजार	इस्पात पुन: रोलिंग	इस्पात टयूब्ज	जलपाईप फिंटिंग	साईकल पुर्जे
	उत्पादन (लाख ₹)	उत्पादन (लाख ₹)	उत्पादन (मीट्रिक टन)	उत्पादन (मीट्रिक टन)	उत्पादन (लाख ₹)	उत्पादन (लाख ₹)
	8	9	10	11	12	13
1966-67	481*	. .	14,901	. .	33	141
1970-71	1,277*	. .	23,576	. .	16	109
1975-76	1,634*	. .	92,801	. .	1,989	138
1980-81	7,294*	. .	2,75,270	. .	1,536	543
1985-86	5,408*	. .	1,44,388	. .	2,370	458
1990-91	8,650	. .	2,02,603	. .	93	1,327
1995-96	8,143	3,260	. .	28,831	. .	. .
2000-01	15,926	3,890	23,428	2,64,684	195	1,313
2005-06	30,705	19,376	9,53,377	4,91,605	19,356	1,697
2010-11	2,85,923	49,110	1,66,610	8,39,963	54,588	30,16,396
2011-12	2,60,082	1,76,051	6,04,915	4,61,566	56,101	30,14,600
2012-13	65,900	1,82,627	9,23,409	5,90,481	51,922	2,152
2013-14	76,661	1,78,142	44,408	4,48,661	50,626	509
अम्बाला	2,380	230	0	0	0	0
पंचकूला	0	1,567	0	0	84	0
यमुनानगर	0	100	0	0	0	0
कुरुक्षेत्र	9,888	0	0	0	0	0
कैथल	260	0	0	0	0	0
करनाल	37,125	0	0	0	0	0
पानीपत	0	0	1,317	61	89	39
सोनीपत	650	1,670	0	0	0	0
रोहतक	2,496	1,215	0	0	0	0
झज्जर	1,550	1,700	1,050	4,10,000	70	0
फरीदाबाद	1,942	52,500	3,274	10,650	596	0
पलवल	539	22,749	29,546	26,387	509	0
गुड़गांव	1,127	92,555	0	0	49,060	470
मेवात	150	1,700	0	0	0	0
रिवाड़ी	1,472	2,113	0	1,210	0	0
महेन्द्रगढ़	154	0	0	0	0	0
भिवानी	4	43	6,898	353	218	0
जीन्द	7	0	0	0	0	0
हिसार	679	0	2,323	0	0	0
फतेहाबाद	3,738	0	0	0	0	0
सिरसा	12,500	0	0	0	0	0

उद्योग

हरियाणा में औद्योगिक उत्पादन

संख्या 19.6 (जारी)

वर्ष/जिला	विज्ञान का सामान	शीशा	हौजरी	ऊनी कपड़े	पावरलूम बुनाई	हथकरघा बुनकर
	उत्पादन (लाख ₹)	उत्पादन (लाख ₹)	उत्पादन (लाख ₹)	उत्पादन (लाख ₹)	उत्पादन (लाख ₹)	उत्पादन (वर्ग मीटरों में)
	14	15	16	17	18	19
1966-67	136	180	386	200	201	. .
1970-71	504	403	461	519	350	. .
1975-76	387	3	1,114	1,645	1,179	. .
1980-81	1,564	9,235	7,402	2,328	505	. .
1985-86	704	3,153	145	1,889	4,045	. .
1990-91	1,426	3,395	224	5,813	3,192	. .
1995-96	6,573	. .	. .	4,465	17,442	44,93,100
2000-01	12,502	11,282	5,534	30,500	4,44,032	1,05,68,662
2005-06	13,555	3,535	93,571	4,569	5,91,180	23,93,950
2010-11	18,48,656	43,296	1,23,832	9,814	46,640	13,99,307
2011-12	19,79,189	46,213	1,35,329	9,607	45,419	8,89,81,560
2012-13	52,931	50,549	1,11,372	7,004	15,469	9,27,57,985
2013-14	64,806	5,676	1,67,929	9,440	1,05,646	9,82,96,998
अम्बाला	62,300	0	0	0	1,590	72,600
पंचकूला	313	0	0	0	0	0
यमुनानगर	0	0	0	0	0	0
कुरुक्षेत्र	0	0	0	0	0	13,673
कैथल	0	0	0	0	0	0
करनाल	0	0	0	0	957	1,93,750
पानीपत	28	0	0	6,297	9,196	9,77,23,725
सोनीपत	785	0	1,560	1,245	670	82,000
रोहतक	0	1,000	0	0	0	9,250
झज्जर	540	2,585	1,870	0	470	2,000
फरीदाबाद	0	0	15,945	398	412	0
पलवल	0	114	13,229	0	403	0
गुड़गांव	840	65	1,35,200	1,500	91,700	0
मेवात	0	0	0	0	0	0
रिवाड़ी	0	1,620	0	0	0	0
महेन्द्रगढ़	0	0	0	0	0	2,00,000
भिवानी	0	292	0	0	78	0
जीन्द	0	0	0	0	0	0
हिसार	0	0	0	0	0	0
फतेहाबाद	0	0	0	0	0	0
सिरसा	0	0	125	0	170	0

उद्योग

हरियाणा में औद्योगिक उत्पादन

संख्या 19.6 (समाप्त)

वर्ष/जिला	मशीनी कशीदा	कपास बेलना तथा संपीड़न	खेलें	मोडर साईकल / स्कूटर / मोपेड	आटो मोबाईलज	ट्रैक्टर
	उत्पादन (लाख ₹)	उत्पादन (000 गठि)	उत्पादन (लाख ₹)	उत्पादन (संख्या)	उत्पादन (संख्या)	उत्पादन (संख्या)
	20	21	22	23	24	25
1966-67	50	263	58	. .	. .	2,227
1970-71	120	. .	5	. .	. .	11,425
1975-76	3	303	3	. .	. .	19,246
1980-81	6	678	11	. .	. .	28,886
1985-86	80	13,179	154	. .	. .	51,645
1990-91	19	4,423	25	. .	. .	75,629
1995-96	. .	1,063	. .	3,44,585	2,77,776	94,212
2000-01	50	345	8,017	6,95,448	3,00,000	12,880
2005-06	16,535	3,66,726	29,000	49,70,026	5,61,822	19,517
2010-11	29,645	5,72,128	38,019	55,95,651	35,01,100	17,656
2011-12	35,885	5,70,690	13,59,585	57,29,842	11,74,703	27,735
2012-13	41,996	6,68,574	42,384	57,28,356	12,14,195	24,418
2013-14	45,190	95,554	43,401	56,77,910	6,50,49,088	34,126
अम्बाला	180	0	70	0	0	0
पंचकूला	0	0	0	0	0	1,546
यमुनानगर	0	0	0	0	0	0
कुरुक्षेत्र	0	0	0	0	0	0
कैथल	0	0	0	0	0	0
करनाल	0	0	9	0	0	0
पानीपत	0	1,010	22	0	0	0
सोनीपत	4,410	0	0	0	0	0
रोहतक	0	3	0	0	0	0
झज्जर	2,400	0	1,300	0	49,740	0
फरीदाबाद	16,200	0	0	0	36,140	27,345
पलवल	0	0	0	0	2,72,662	5,235
गुड़गांव	22,000	0	42,000	32,07,107	11,55,041	0
मेवात	0	50,000	0	0	6,35,35,505	0
रिवाड़ी	0	0	0	24,70,803	0	0
महेन्द्रगढ़	0	0	0	0	0	0
भिवानी	0	40,342	0	0	0	0
जीन्द	0	0	0	0	0	0
हिसार	0	224	0	0	0	0
फतेहाबाद	0	3,280	0	0	0	0
सिरसा	0	695	0	0	0	0

प्राप्ति स्थान :— निदेशक, उद्योग एवं वाणिज्य विभाग, हरियाणा।

(अ) आंकड़े अनन्तिम हैं। . . उपलब्ध नहीं।

* मशीनी उपकरण हैं।

उद्योग

हरियाणा में सूती / मानव निर्मित कपड़ा मिलें (गैर लघु उद्योग)

संख्या 19.7

वर्ष	मिलों की संख्या			लगाई गई क्षमता			कार्यकर्ताओं की संख्या
	कताई	मिश्रित	जोड़	स्पिण्डलस (000)	रोटरज़	लूमज	
1	2	3	4	5	6	7	8
1979-80	10	2	12	270	—	978	19,953
1989-90	14	2	16	277	1,080	336	16,388
1990-91	14	2	16	294	1,080	261	16,714
1995-96	62	2	64	350	28,184	200	21,352
2000-01	76	2	78	384	68,416	211	22,445
2005-06	76	2	78	393	74,168	135	18,722
2010-11	69	2	71	342	76,700	153	12,888
2011-12	69	2	71	342	77,556	163	12,446
2012-13	69	2	71	344	77,756	163	12,534
2013-14 (अ)	67	2	69	373	75,524	163	12,733

प्राप्ति स्थान :— वस्त्र आयुक्त, मुम्बई।

अ—अनन्तिम

औद्योगिक उत्पादन सूचकांक

उद्योग
औद्योगिक वर्गीकरण अनुसार औद्योगिक उत्पादन के सूचकांक
(आधार वर्ष 2004-05 = 100)

संख्या 19.8

उद्योग कूट	मद	भार	2006-07	2007-08	2008-09	2010-11
1	2	3	4	5	6	7
15	खाद्यान्न पदार्थ तथा पेय पदार्थ	54.98	117.2	124.3	124.5	140.5
16	तम्बाकू उत्पाद	0.55	124.5	136.3	141.1	108.6
17	वस्त्र	38.77	101.4	106.5	98.5	92.6
18	पहनने के कपड़े ड्रेसिंग व फर की डाईंग	47.59	126.8	128.3	131.5	140.9
19	चमड़े की टेनिंग व ड्रेसिंग, लगेज, हैंड बैगज, सैडलरी, हारनैस व फुटवियर निर्माण	6.25	99.1	96.2	123.8	125.9
20	लकड़ी के उत्पाद व लकड़ी तथा कार्क सिवाय फर्नीचर, भूसे के पदार्थ तथा प्लेटिंग सामग्री	3.11	114.6	140.2	141.5	133.3
21	कागज तथा कागज उत्पाद	9.67	101.7	106.9	107.4	93.5
22	रिकार्डिड मीडिया का पुन: उत्पादन तथा प्रकाशन, मुद्रण	2.72	99.8	92.6	89.8	87.6
23	कोक, शुद्ध पैट्रोलियम उत्पाद तथा न्यूकिलयर ईंधन	0.25	119.3	101.6	86.4	135.6
24	रसायन तथा रासायनिक उत्पाद	36.73	108.7	106.8	123.0	156.2
25	रबड़ तथा प्लास्टिक उत्पाद	31.07	109.1	114.2	131.8	142.1
26	गैर धात्विक खनिज उत्पाद	14.70	97.5	99.1	93.8	125.9
27	आधारभूत धातुएं	109.70	103.4	108.5	118.9	138.5
28	फैबरिकेटिड धातु उत्पाद सिवाय मशीनरी व उपकरण	24.55	133.9	130.7	130.6	199.6
29	अन्यत्र अवर्गित मशीनरी तथा उपकरण	63.15	140.6	154.4	135.2	169.6
30	कार्यालय लेखा व कम्पयूटिंग मशीनरी	4.12	129.1	139.8	151.2	150.5
31	अन्यत्र अवर्गित मशीनरी तथा उपकरण	22.81	130.1	133.2	132.4	133.5
32	रेडियो, टैलिविजन व संचार उपकरण व साधित्र	7.44	175.3	188.4	182.1	180.7
33	चिकित्सा, सूक्ष्म व चश्मों से संबंधित यंत्र, घड़िया व क्लॉक्स	17.10	117.9	124.4	124.5	154.3
34	मोटर गड़ियां, ट्रेलर व अर्ध—ट्रेलर,	233.94	119.1	133.0	137.2	197.5
35	अन्य परिवहन उपकरण	173.52	123.9	131.9	138.9	163.7
36	फर्नीचर, अन्यत्र अवर्गित निर्माण	15.50	110.0	98.5	76.7	72.1
	विनिर्माण	918.22	118.6	126.3	129.4	159.7
	विद्युत	81.78	128.5	132.9	154.8	181.0
	सामान्य सूचकांक	1,000.00	119.4	126.8	131.5	161.5

अ— अनन्तिम ।

उद्योग

औद्योगिक वर्गीकरण अनुसार औद्योगिक उत्पादन के सूचकांक
(आधार वर्ष 2000-05 = 100)

संख्या 19.8 (समाप्त)

उद्योग कूट	मद	सूचकांक			
		2011-12	2012-13	2013-14 (अ)	पूर्व वर्ष पर प्रतिशत वृद्धि / कमी
1	2	8	9	10	11
15	खाद्यान्न पदार्थ तथा पेय पदार्थ	152.8	163.4	187.4	14.7
16	तम्बाकू उत्पाद	94.5	95.3	*96.3*	1.0
17	वस्त्र	78.8	70.4	84.1	19.5
18	पहनने के कपड़े ड्रेसिंग व फर की डाईंग	143.0	158.5	173.5	9.5
19	चमड़े की टेनिंग व ड्रेसिंग, लगेज, हैंड बैगज, सैडलरी, हारनैस व फुटवियर निर्माण	107.6	97.5	88.8	-8.9
20	लकड़ी के उत्पाद व लकड़ी तथा कार्क सिवाय फर्नीचर, भूसे के पदार्थ तथा प्लेटिंग सामग्री	157.6	167.1	170.0	1.7
21	कागज तथा कागज उत्पाद	112.1	119.4	123.9	3.7
22	रिकार्डिड मीडिया का पुन: उत्पादन तथा प्रकाशन, मुद्रण	86.5	87.6	106.7	21.8
23	कोक, शुद्ध पैट्रोलियम उत्पाद तथा न्यूकिलयर ईंधन	144.4	155.4	174.6	12.4
24	रसायन तथा रासायनिक उत्पाद	156.5	159.8	167.9	5.0
25	रबड़ तथा प्लास्टिक उत्पाद	122.9	138.9	161.5	16.2
26	गैर धात्विक खनिज उत्पाद	136.4	150.6	228.3	51.6
27	आधारभूत धातुएं	158.6	197.6	194.6	-1.5
28	फैबरिकेटिड धातु उत्पाद सिवाय मशीनरी व उपकरण	205.6	221.7	237.8	7.3
29	अन्यत्र अवर्गित मशीनरी तथा उपकरण	205.7	254.1	401.2	57.9
30	कार्यालय लेखा व कम्पयूटिंग मशीनरी	216.3	234.2	175.5	-25.1
31	अन्यत्र अवर्गित मशीनरी तथा उपकरण	131.2	147.8	176.3	19.3
32	रेडियो, टैलिविजन व संचार उपकरण व साधित्र	190.1	200.4	203.7	1.6
33	चिकित्सा, सूक्ष्म व चश्मों से संबंधित यंत्र, घड़िया व क्लॉक्स	127.0	131.0	179.3	36.8
34	मोटर गड़ियां, ट्रेलर व अर्ध—ट्रेलर,	193.7	180.5	138.7	-23.1
35	अन्य परिवहन उपकरण	176.3	175.5	165.9	-5.4
36	फर्नीचर, अन्यत्र अवर्गित निर्माण	72.4	78.7	75.6	-3.9
	विनिर्माण	165.9	173.6	177.8	2.4
	विद्युत	230.4	243.5	252.7	3.8
	सामान्य सूचकांक	171.2	179.3	184.0	2.6

उद्योग

बृहत वर्ग अनुसार औद्योगिक उत्पादन के सूचकांक

(आधार वर्ष 2004-05= 100)

संख्या 19.9

मद/उद्योग कूट	भार	2006-07	2007-08	2008-09	2010-11	2011-12	2012-13	2013-14 (अ)	पूर्व वर्ष पर प्रतिशत वृद्धि/कमी
1	2	3	4	5	6	7	8	9	10
सामान्य सूचकांक	1000.00	119.4	126.8	131.5	161.5	171.2	179.3	184.0	2.6
ए— मूलभूत वस्तु उद्योग	216.62	113.8	119.4	133.3	157.0	186.4	212.2	214.5	1.1
बी— पूंजीगत वस्तु उद्योग	209.00	131.6	147.8	143.7	210.8	203.5	189.9	204.8	7.8
सी— मध्यवर्तीय वस्तु उद्योग	230.01	114.6	122.3	127.1	148.5	162.2	173.8	156.7	-9.8
डी— उपभोग वस्तु उद्योग	345.37	118.8	121.7	125.8	143.0	148.1	156.0	170.4	9.2
ए— टिकाउ वस्तुएं	141.57	125.2	129.2	132.0	158.4	173.9	179.0	187.1	4.5
बी— गैर टिकाऊ वस्तुएं	203.80	114.4	116.5	121.5	132.3	130.2	140.0	158.9	13.5

प्राप्ति स्थान :— अर्थ तथा सांख्यिकीय विश्लेषण विभाग, हरियाणा।

अ— अनन्तिम

उद्योग

हरियाणा राज्य मे हरियाणा वित्त निगम द्वारा स्वीकृत ऋणों का वर्गीकरण (रकमवार)

संख्या 19.10

क्रमांक	रेंज	1966-67		1980-81		1985-86	
		मंजूर हुए आवेदन पत्रों की संख्या	सम्बद्ध रकम (000 ₹ में)	मंजूर हुए आवेदन पत्रों की संख्या	सम्बद्ध रकम (000 ₹ में)	मंजूर हुए आवेदन पत्रों की संख्या	सम्बद्ध रकम (000 ₹ में)
1	2	3	4	5	6	7	8
1.	₹ 25000 से कम कर्जे	—	—	166	30,35	27	5,01
2.	₹ 25000 से अधिक परन्तु ₹ 50000 से कम कर्जे	—	—	18	6,81	30	10,46
3.	₹#50000 से अधिक परन्तु 100000 से कम कर्जे	3	2,61	31	23,11	68	55,80
4.	₹#100000 से अधिक परन्तु ₹ 200000 से कम कर्जे	12	21,40	45	67,35	58	87,23
5.	₹#200000 से अधिक परन्तु ₹ 500000 से कम कर्जे	7	28,68	61	2,09,31	69	2,43,99
6.	₹ 500000 से अधिक परन्तु ₹ 2000000 से कम कर्जे	10	1,13,50	54	5,77,06	75	8,29,71
7.	₹2000000 से अधिक परन्तु ₹ 6000000 से कम कर्जे	—	—	5	1,41,34	37	12,55,52
8.	₹ 6000000 से अधिक परन्तु ₹ 9000000 से कर्जे	—	—	—	—	—	—
9.	₹ 9000000 से अधिक परन्तु ₹ 12000000 से कम कर्जे	—	—	—	—	—	—
10.	₹ 12000000 से अधिक	—	—	—	—	—	—
जोड़		32	1,66,19	380	10,55,33	364	24,87,72

उद्योग

हरियाणा राज्य मे हरियाणा वित्त निगम द्वारा स्वीकृत ऋणों का वर्गीकरण (रकमवार)

संख्या 19.10 (जारी)

क्रमांक	रेंज	1990-91		1995-96		2000-01	
		मंजूर हुए आवेदन पत्रों की संख्या	सम्बद्ध रकम (000 ₹ में)	मंजूर हुए आवेदन पत्रों की संख्या	सम्बद्ध रकम (000 ₹ में)	मंजूर हुए आवेदन पत्रों की संख्या	सम्बद्ध रकम (000 ₹ में)
1	2	9	10	11	12	13	14
1.	₹ 25000 से कम कर्जे	11	2,68	—	—	—	—
2.	₹ 25000 से अधिक परन्तु ₹ 50000 से कम कर्जे	80	29,60	13	5,38	—	—
3.	₹#50000 से अधिक परन्तु 100000 से कम कर्जे	62	75,16	22	18,06	2	1,94
4.	₹#100000 से अधिक परन्तु ₹ 200000 से कम कर्जे	233	3,16,17	110	1,79,89	17	28,16
5.	₹#200000 से अधिक परन्तु ₹ 500000 से कम कर्जे	393	14,16,40	225	8,31,54	35	1,27,11
6.	₹ 500000 से अधिक परन्तु ₹ 2000000 से कम कर्जे	192	17,18,16	535	58,20,05	125	14,60,17
7.	₹2000000 से अधिक परन्तु ₹ 6000000 से कम कर्जे	58	21,12,74	217	78,10,52	91	33,19,53
8.	₹ 6000000 से अधिक परन्तु ₹ 9000000 से कर्जे	6	4,90,50	52	39,84,15	21	16,21,00
9.	₹ 9000000 से अधिक परन्तु ₹ 12000000 से कम कर्जे	—	—	34	35,83,51	11	11,67,38
10.	₹ 12000000 से अधिक	—	—	31	56,39,87	24	53,11,24
जोड़		1,035	61,61,41	1,239	2,78,72,97	326	1,30,36,53

उद्योग

हरियाणा राज्य मे हरियाणा वित्त निगम द्वारा स्वीकृत ऋणों का वर्गीकरण (रकमवार)

संख्या 19.10 (समाप्त)

क्रमांक	रेंज	2005-06		2010-11	
		मंजूर हुए आवेदन पत्रों की संख्या	सम्बद्ध रकम (000 ₹ में)	मंजूर हुए आवेदन पत्रों की संख्या	सम्बद्ध रकम (000 ₹ में)
1	2	15	16	17	18
1.	₹ 25000 से कम कर्जे	6	1,07	—	—
2.	₹ 25000 से अधिक परन्तु ₹ 50000 से कम कर्जे	6	2,31	—	—
3.	₹#50000 से अधिक परन्तु 100000 से कम कर्जे	10	7,04	—	—
4.	₹#100000 से अधिक परन्तु ₹ 200000 से कम कर्जे	23	35,22	—	—
5.	₹#200000 से अधिक परन्तु ₹ 500000 से कम कर्जे	45	1,41,54	1	2,70
6.	₹ 500000 से अधिक परन्तु ₹ 2000000 से कम कर्जे	58	6,91,57	3	36,20
7.	₹2000000 से अधिक परन्तु ₹ 6000000 से कम कर्जे	44	15,11,76	2	77,43
8.	₹ 6000000 से अधिक परन्तु ₹ 9000000 से कर्जे	10	7,51,22	—	—
9.	₹ 9000000 से अधिक परन्तु ₹ 12000000 से कम कर्जे	6	5,92,00	—	—
10.	₹ 12000000 से अधिक	17	40,84,52	—	—
जोड़		225	78,18,25	6	1,16,33

उद्योग

हरियाणा राज्य मे हरियाणा वित्त निगम द्वारा स्वीकृत ऋणों का वर्गीकरण (रकमवार)

संख्या 19.10 (जारी)

क्रमांक	रेंज	2012-13		2013-14	
		मंजूर हुए आवेदन पत्रों की संख्या	सम्बद्ध रकम (000 ₹ में)	मंजूर हुए आवेदन पत्रों की संख्या	सम्बद्ध रकम (000 ₹ में)
1	2	19	20	21	22
1.	₹ 25000 से कम कर्जे	1	24.00	—	—
2.	₹ 25000 से अधिक परन्तु ₹ 50000 से कम कर्जे	0	0.00	—	—
3.	₹#50000 से अधिक परन्तु 100000 से कम कर्जे	0	0.00	—	—
4.	₹#100000 से अधिक परन्तु ₹ 200000 से कम कर्जे	0	0.00	—	—
5.	₹#200000 से अधिक परन्तु ₹ 500000 से कम कर्जे	0	0.00	—	—
6.	₹ 500000 से अधिक परन्तु ₹ 2000000 से कम कर्जे	0	0.00	—	—
7.	₹2000000 से अधिक परन्तु ₹ 6000000 से कम कर्जे	2	4411.00	—	—
8.	₹ 6000000 से अधिक परन्तु ₹ 9000000 से कर्जे	0	0.00	—	—
9.	₹ 9000000 से अधिक परन्तु ₹ 12000000 से कम कर्जे	1	109500.00	—	—
10.	₹ 12000000 से अधिक	0	0.00	—	—
जोड़		4	11,39,35.00	—	—

प्राप्ति स्थान :— हरियाणा वित्त निगम, चण्डीगढ़।

उद्योग

वर्ष 2013-14 के दौरान हरियाणा वित्त निगम द्वारा प्राप्त, स्वीकृत अथवा अन्य प्रकार से निपटाए गए एवं ऋण वितरित किए गए आवेदन—पत्रों का उद्योगवार वर्गीकरण

संख्या 19.11

क्रमांक	उद्योग की किस्म	प्राप्त आवेदन पत्रों की संख्या	रकम (000 ₹)	स्वीकृत आवेदन पत्रों की संख्या	रकम (000 ₹)
		2	3	4	5
1.	पत्थर निकालना, चिकनी मिट्टी तथा रेत के गढ्ढे	0	0.00	0	0.00
2.	खाद्यान्न निर्माण उद्योग (पेय पदार्थ उद्योग तथा ठंडा गोदाम के अतिरिक्त)	0	0.00	0	0.00
3.	ठंडा गोदाम	0	0.00	0	0.00
4.	तम्बाकू निर्माण	—	—	—	—
5.	कपड़ो का निर्माण, कताई, कपड़े बुनना तथा परिष्कृत करना (हौजरी तथा कपास बेलना और संपीडन के अतिरिक्त)	0	0.00	0	0.00
6.	हौजरी	—	—	0	0.00
7.	कपास बेलना तथा संपीडन	—	—	0	0.00
8.	जूते वनाना, अन्य पहनने के वस्त्र तथा बने नये कपड़े	0	0.00	0	0.00
9.	लकड़ी तथा कार्क का फर्नीचर निर्माण के अतिरिक्त	0	0.00	0	0.00
10.	कागज तथा कागज के पदार्थो का निर्माण	—	—	0	0.00
11.	मुद्रण, प्रकाशन तथा सम्बद्ध उद्योग	0	0.00	0	0.00
12.	रबड़ के पदार्थो का निर्माण	0	0.00	0	0.00
13.	रसायनिक तथा रसायनिक पदार्थो का निर्माण	—	—	—	—
14.	गैर—धात्विक खनिज पदार्थो का निर्माण, पैट्रोलियक के पदार्थो तथा कोयला के अतिरिक्त	0	0.00	0	0.00
15.	आधारभूत धात्विक उद्योग लोहा तथा इस्तपात	—	—	—	—

उद्योग

वर्ष 2013-14 के दौरान हरियाणा वित्त निगम द्वारा प्राप्त, स्वीकृत अथवा अन्य प्रकार से निपटाए गए एवं ऋण वितरित किए गए आवेदन—पत्रों का उद्योगवार वर्गीकरण

संख्या 19.11 (जारी)

क्रमांक	उद्योग की किस्म	अस्वीकृत/वापिस लिए गए आवेदन पत्रों की संख्या	रकम (000 ₹)	उन आवेदन पत्रों की संख्या जिन्हें ऋण दिए गए	रकम (लाख ₹)
		6	7	8	9
1.	पत्थर निकालना, चिकनी मिट्टी तथा रेत के गढ्ढे	—	—	0	0.00
2.	खाद्यान्न निर्माण उद्योग (पेय पदार्थ उद्योग तथा ठंडा गोदाम के अतिरिक्त)	0	0.00	0	0.00
3.	ठंडा गोदाम	—	—	0	0.00
4.	तम्बाकू निर्माण	—	—	—	—
5.	कपड़ो का निर्माण, कताई, कपड़े बुनना तथा परिष्कृत करना (हौजरी तथा कपास बेलना और संपीडन के अतिरिक्त)	2	36.64	0	0.00
6.	हौजरी	—	—	0	0.00
7.	कपास बेलना तथा संपीडन	—	—	0	0.00
8.	जूते वनाना, अन्य पहनने के वस्त्र तथा बने नये कपड़े	2	35.05	0	0.00
9.	लकड़ी तथा कार्क का फर्नीचर निर्माण के अतिरिक्त	1	51.56	0	0.00
10.	कागज तथा कागज के पदार्थो का निर्माण	0	0.00	0	0.00
11.	मुद्रण, प्रकाशन तथा सम्बद्ध उद्योग	0	0.00	0	0.00
12.	रबड़ के पदार्थो का निर्माण	1	5.33	—	—
13.	रसायनिक तथा रसायनिक पदार्थो का निर्माण	0	0.00	0	0.00
14.	गैर—धात्विक खनिज पदार्थो का निर्माण, पैट्रोलियक के पदार्थो तथा कोयला के अतिरिक्त	1	11.25	0	0.00
15.	आधारभूत धात्विक उद्योग लोहा तथा इस्तपात	0	0.00	0	0.00

उद्योग

वर्ष 2013-14 के दौरान हरियाणा वित्त निगम द्वारा प्राप्त, स्वीकृत अथवा अन्य प्रकार से निपटाए गए एवं ऋण वितरित किए गए आवेदन—पत्रों का उद्योगवार वर्गीकरण

संख्या 19.11 (समाप्त)

क्रमांक	उद्योग की किस्म	प्राप्त आवेदन पत्रों की संख्या	रकम (000 ₹)	स्वीकृत आवेदन पत्रों की संख्या	रकम (000 ₹)
	1	2	3	4	5
16.	गैर—फैरस धातु आधारभूत उद्योग	0	0.00	—	—
17.	धात्विक पदार्थों का निर्माण मशीनों तथा परिवहन उपकरणों के अतिरिक्त	0	0.00	0	0.00
18.	मशीनों का निर्माण विद्युत मशीनरी के अतिरिक्त	—	—	—	—
19.	विद्युत मशीनरी, उपस्कर, सामान तथा सप्लाई का निर्माण	0	0.00	0	0.00
20.	परिवहन उपकरणों का निर्माण	0	0.00	—	—
21.	फुटकर निर्माण उद्योग अर्थात् पैंसिंल, प्लास्टिक, बर्फ, खेल का सामान, शल्य चिकित्सा उपकरण तथा जल—भाप और बिजली के मीटर आदि	0	0.00	0	0.00
22.	होटल	0	0.00	0	0.00
23.	परिवहन	0	0.00	—	—
24.	बिजली, गैस तथा भाप	0	0.00	0	0.00
25.	किसी प्रकार की गाड़ी, जहाज, मोटर किश्ती, ट्रेलर या ट्रैक्टर की मरम्मत, परीक्षण तथा देखभाल आदि	0	0.00	0	0.00
26.	किसी भी वस्तु को मशीन या बिजली की सहायता से जोड़ना, मरम्मत अथवा बन्द करना	0	0.00	0	0.00
27.	ग्रामीण उद्योग योजना	—	—	—	—
	जोड़	0	0.00	0	0.00

उद्योग

वर्ष 2013-14 के दौरान हरियाणा वित्त निगम द्वारा प्राप्त, स्वीकृत अथवा अन्य प्रकार से निपटाए गए एवं ऋण वितरित किए गए आवेदन—पत्रों का उद्योगवार वर्गीकरण

संख्या 19.11 (समाप्त)

क्रमांक	उद्योग की किस्म	अस्वीकृत/वापिस लिये गए आवेदन पत्रों की संख्या	रकम (000 ₹)	उन आवेदन—पत्रों की संख्या जिन्हें ऋण दिए गए	रकम (000 ₹)
	1	6	7	8	9
16.	गैर—फैरस धातु आधारभूत उद्योग	2	55.16	0	0.00
17.	धात्विक पदार्थों का निर्माण मशीनों तथा परिवहन उपकरणों के अतिरिक्त	0	0.00	0	0.00
18.	मशीनों का निर्माण विद्युत मशीनरी के अतिरिक्त	—	—	—	—
19.	विद्युत मशीनरी, उपस्कर, सामान तथा सप्लाई का निर्माण	0	0.00	0	0.00
20.	परिवहन उपकरणों का निर्माण	0	0.00	0	0.00
21.	फुटकर निर्माण उद्योग अर्थात् पैंसिल, प्लास्टिक, बर्फ, खेल का सामान, शल्य चिकित्सा उपकरण तथा जल—भाप और बिजली के मीटर आदि	0	0.00	0	0.00
22.	होटल	6	101.93	0	0.00
23.	परिवहन	0	0.00	0	0.00
24.	बिजली, गैस तथा भाप	0	0.00	0	0.00
25.	किसी प्रकार की गाड़ी, जहाज, मोटर किश्ती, ट्रेलर या ट्रैक्टर की मरम्मत, परीक्षण तथा देखभाल आदि	—	—	0	0.00
26.	किसी भी वस्तु को मशीन या बिजली की सहायता से जोड़ना, मरम्मत अथवा बन्द करना	—	—	0	0.00
27.	ग्रामीण उद्योग योजना	—	—		—
	जोड़	15	296.92	0	0.00

प्राप्ति स्थान :—हरियाणा वित्त निगम, चण्डीगढ़।

उद्योग

हरियाणा में जिलावार कर्जों तथा पेशगी का वर्गीकरण

संख्या 19.12

वर्ष/जिला	स्वीकृत रकम				बांटी गई रकम			
	छोटे उद्योग		अन्य		छोटे उद्योग		अन्य	
	यूनिटों की संख्या	रकम (000 ₹)	यूनिटों की संख्या	रकम (000 ₹)	यूनिटों की संख्या	रकम (000 ₹)	यूनिटों की संख्या	रकम (000 ₹)
1	2	3	4	5	6	7	8	9
1970-71	48	1,15,25	12	1,22,70	27	53,88	15	56,07
1975-76	192	4,68,50	36	5,25,62	136	2,77,70	27	3,28,62
1980-81	368	8,03,61	12	2,51,72	265	3,88,42	13	1,23,76
1985-86	340	19,22,99	24	5,64,73	347	12,39,64	10	2,37,84
1990-91	1,012	51,92,20	23	9,69,21	627	32,93,46	9	4,94,81
1995-96	1,153	2,01,30,51	86	77,42,46	1,747	1,69,28,45	117	62,30,59
2000-01	316	1,16,72,43	10	13,64,10	306	51,00,43	6	3,65,05
2005-06	222	74,68,84	3	3,49,41	217	37,80,42	1	2,55,00
2010-11	6	1,16,33	—	—	22	3,36,91	—	—
2012-13	4	11,39,35	0	0.00	8	11,92,33	0	0.00
2013-14 (अ)	0	0.00	0	0.00	0	0.00	0	0.00
अम्बाला	—	—	—	—	—	—	—	—
पंचकूला	0	0.00	0	0.00	0	0.00	0	0.00
यमुनानगर	—	—	—	—	—	—	—	—
कुरुक्षेत्र	—	—	—	—	—	—	—	—
कैथल	—	—	—	—	—	—	—	—
करनाल	0	0.00	0	0.00	0	0.00	0	0.00
पानीपत	0	0.00	0	0.00	0	0.00	0	0.00
सोनीपत	0	0.00	0	0.00	0	0.00	0	0.00
रोहतक	0	0.00	0	0.00	0	0.00	0	0.00
झज्जर	0	0.00	0	0.00	0	0.00	0	0.00
फरीदाबाद	0	0.00	0	0.00	0	0.00	0	0.00
पलवल	—	—	—	—	—	—	—	—
गुड़गांव	0	0.00	0	0.00	0	0.00	0	0.00
मेवात	—	—	—	—	—	—	—	—
रिवाड़ी	—	—	—	—	—	—	—	—
महेन्द्रगढ़	—	—	—	—	—	—	—	—
भिवानी	0	0.00	0	0.00	0	0.00	0	0.00
जीन्द	—	—	—	—	—	—	—	—
हिसार	0	0.00	0	0.00	0	0.00	0	0.00
फतेहाबाद	—	—	—	—	—	—	—	—
सिरसा	—	—	—	—	—	—	—	—

उद्योग

हरियाणा में जिलावार कर्जों तथा पेशगी का वर्गीकरण

संख्या 19.12 (समाप्त)

वर्ष/जिला	बाकी रकम			
	छोटे उद्योग	अन्य	छोटे उद्योग	अन्य
	यूनिटों की संख्या	रकम (000 `)	यूनिटों की संख्या	रकम (000 `)
	10	11	12	13
1970-71	100	1,74,22	87	4,72,84
1975-76	810	11,42,13	141	10,35,46
1980-81	1,122	19,02,96	124	15,02,88
1985-86	2,380	53,30,69	125	17,71,10
1990-91	33,94	1,12,70,46	137	31,13,83
1995-96	5,620	4,36,21,37	383	1,10,66,68
2000-01	4,559	4,21,36,72	194	80,02,89
2005-06	2,435	2,37,57,88	109	50,14,07
2010-11	597	1,18,35,66	39	16,84,49
2012-13	431	72,40,49	34	15,86,24
2013-14 (अ)	365	54,02,60	33	14,90,45
अम्बाला	—	—	—	—
पंचकूला	22	1,95,88		
यमुनानगर	—	—	—	—
कुरुक्षेत्र	—	—	—	—
कैथल	—	—	—	—
करनाल	0	0.00	0	0.00
पानीपत	114	8,88,85	7	3,68,51
सोनीपत	0	0.00	0	0.00
रोहतक	88	10,74,71	6	2,89,16
झज्जर	0	0.00	0	0.00
फरीदाबाद	0	0.00	0	0.00
पलवल	—	—	—	—
गुड़गांव	94	15,84,97	18	6,52,81
मेवात	—	—	—	—
रिवाड़ी	—	—	—	—
महेन्द्रगढ़	—	—	—	—
भिवानी	0	0.00	0	0.00
जीन्द	—	—	—	—
हिसार*	47	6,58,19	2	1,79,97
फतेहाबाद	—	—	—	—
सिरसा	—	—	—	—

अ— अनन्तिम

प्राप्ति स्थान :—हरियाणा वित्त निगम, चण्डीगढ़।

* स्वीकृत व बांटी गई राशि में 1139.35 लाख रुपये के नीलामी क्रेता केसिज की रकम सम्मिलित है।

खादी तथा ग्रामोद्योग

हरियाणा खादी व ग्रामोद्योग बोर्ड द्वारा प्रधानमंत्री रोजगार सृजन कार्यक्रम के अधीन वर्ष अनुसार मार्जिन—मनी वितरित राशि वर्ष 2013-14

संख्या 19.13 (₹ लाखों में)

क्रमांक	उद्योग का नाम	परियोजना की संख्या	सीमान्त धन उपयोगिता	उत्पादन	बिक्री	रोजगार	मजदूरी (₹)
1	2	3	4	5	6	7	8
1	कृषि आधारित व खाद्य प्रसंस्करण उद्योग	37	96.81	508.25	635.31	250	142.31
2	वन आधारित उद्योग	19	29.49	154.82	193.53	109	43.34
3	हाथ से बना कागज रेशा उद्योग	6	25.65	134.66	168.33	54	37.7
4	खनिज आधारित उद्योग	16	69.24	363.51	454.38	165	101.78
5	बहुलक और रसायन आधारित उद्योग	9	26.47	138.96	173.7	76	38.91
6	ग्रामीण अभियांत्रिक एवं जैव प्रौद्योगिकी	57	137.3	720.82	901.02	309	201.82
7	सेवा उद्योग	96	156.33	820.73	1025.91	454	229.8
	जोड़	240	541.29	2841.75	3552.18	1417	795.66

प्राप्ति स्थान :—हरियाणा खादी तथा ग्राम उद्योग बोर्ड, पंचकूला।

खण्ड XX

बिजली तथा शक्ति

इस भाग में हरियाणा में बिजली से सम्बन्धित आंकड़े शामिल हैं। हरियाणा देश का प्रथम राज्य है जिसने इसके सभी 6764 गांव तथा 106 कस्बों में (2001 की जनगणनानुसार) 100 प्रतिशत बिजली प्रदान की है । हरियाणा के गांवों में उचानी (करनाल) अन्तिम गांव है, जिसमें 29 नवम्बर 1970 को बिजली पहुंचाई गई। ये आंकड़े केन्द्रीय विद्युत प्राधिकरण, भारत सरकार और हरियाणा विद्युत प्रसारण निगम लिमिटिड से लिए गए हैं।

सारणी 20.1 से हरियाणा में एल. टी. और 11 किलोवाट लाईनों का पता चलता है।

सारणी 20.2 से हरियाणा में विभिन्न प्रयोजनों के लिये प्रयुक्त विद्युत शक्ति की खपत का पता चलता है।

सारणी 20.3 से पता चलता है कि हरियाणा में कितने संयोजनों ने विभिन्न उद्देश्यों के लिये बिजली खर्च की।

सारणी 20.4 में उपयोग तथा अवधि अनुसार बिजली के कनैक्शनों के लिये अनिर्णित प्रार्थना-पत्रों की संख्या दी गई है।

सारणी 20.5 में हरियाणा में विद्युतिकृत नलकूपों की संख्या दी गई है।

सारणी 20.6 में बेची गई इकाइयों तथा प्रति व्यक्ति खपत को दिखाया गया है।

सारणी 20.7 में हरियाणा में लगाई गई उत्पादन क्षमता तथा बिजली की उपलब्धता की सूचना दी गई है।

सारणी 20.8 और 20.9 से अधिष्ठापित प्लांट क्षमता, उत्पन्न की गई बिजली, प्रदाय उपक्रमों का अन्तिम उपभोक्ताओ को विक्रय और भारत में (राज्यवार) उपभोक्ताओं की संख्या और भारत में (राज्यवार) प्रति वर्ग किलोमीटर और प्रति हजार जनसंख्या के हिसाब से लगाई गई क्षमता तथा खर्च हुई किलोवाट विद्युत शक्ति का पता चलता है।

सारणी 20.10 में भारत में प्रति व्यक्ति वार्षिक (राज्यवार) बिजली की खपत दर्ज है।

सारणी 20.11 में राज्यवार बिजली दिये गांवो की संख्या दी गई है।

बिजली तथा शक्ति

हरियाणा में एल. टी. और 11 किलोवाट लाईनें

संख्या 20.1 (सर्कट किलोमीटर)

वर्ष/सर्कल	एल. टी. लाईनें	11 किलोवाट लाईनें	ट्रांसफारमरों की संख्या
1	2	3	4
1966-67	9,796	7,089	5,390
1970-71	32,056	22,819	15,236
1975-76	48,731	30,434	22,968
1980-81	66,493	35,939	31,385
1985-86	79,850	40,964	43,601
1990-91	92,831	48,602	68,883
1995-96	1,02,639	53,159	93,356
2000-01	1,05,356	55,607	1,10,855
2005-06	1,13,688	67,499	1,55,404
2010-11	1,03,839	1,12,017	3,47,693
2012-13	1,13,265	1,12,841	4,15,972
2013-14	1,14,407	1,18,033	4,48,131
हिसार	9,361	13,886	46,681
सिरसा	5,998	9,160	38,053
भिवानी	5,646	10,749	34,732
गुड़गांव	5,735	4,227	10,927
फरीदाबाद	6,047	2,902	12,254
जीन्द	5,851	7,459	25,338
महेन्द्रगढ़	8,211	5,825	17,971
अम्बाला	5,207	4,371	15,229
करनाल	7,355	12,591	64,077
कुरुक्षेत्र	6,959	6,677	39,420
रोहतक	2,775	2,868	8,619
सोनीपत	5,832	5,556	18,938
यमुनानगर	7,453	6,971	23,215
झज्जर	3,957	3,037	7,324
पानीपत	5,485	3,760	14,751
कैथल	7,289	7,287	37,955
रिवाड़ी	7,505	4,468	15,657
पलवल	7,741	6,239	16,990

प्राप्ति स्थान :— हरियाणा विद्युत प्रसारण निगम लिमिटिड ।

बिजली तथा शक्ति

हरियाणा में बिजली की खपत

संख्या 20.2 (लाख किलोवाट,

वर्ष		प्रयोजन								
	घरेलु	वाणिज्यिक	औद्योगिक	सार्वजनिक प्रकाश	सार्वजनिक जल प्रभाग	कृषि	कार्यालय/ वर्कशाप कार्य इत्यादि	भारी मात्रा	अन्य	कुल खपत
1	2	3	4	5	6	7	8	9		10
1966-67	293.56	191.83	2,692.73	24.59	. .	985.07	. .	155.54	. .	4,343.32
1970-71	582.06	320.67	4,772.72	39.08	. .	2,985.72	9.67	328.79	. .	9,038.71
1975-76	1,179.56	506.92	7,779.11	60.19	172.72	5,945.83	56.30	372.09	. .	16,072.72
1980-81	2,271.96	729.14	12,202.01	73.81	186.04	9,537.71	64.81	491.70	. .	25,557.18
1985-86	4,860.57	1,126.55	12,904.63	150.23	319.99	13,664.94	147.17	749.47	. .	33,923.55
1990-91	11,375.45	1,749.03	17,451.07	234.10	838.33	27,117.77	421.61	1,326.39	. .	60,513.75
1995-96	16,372.31	2,577.25	20,170.13	398.82	1,752.60	39,043.26	763.23	2,444.73	. .	83,522.33
2000-01	21,537.21	4,475.45	20,813.82	314.44	2,414.25	47,559.38	504.10	3,817.51	. .	1,01,436.16
2005-06	29,796.18	8,031.76	38,766.88	446.91	3,416.49	62,547.40	4,434.00	4,786.94	. .	1,52,226.56
2010-11	49,896.55	23,875.43	66,817.79	740.47	6,433.35	80,973.40	4,535.15	6,852.60	. .	2,40,124.74
2011-12	54,853.89	28,066.48	74,197.49	925.95	7,177.06	89,844.82	5,191.48	5,873.06	. .	2,66,130.23
2012-13	55,548.05	26,011.74	79,158.47	892.82	7,439.95	80,827.50	5,035.32	7,662.18	. .	2,62,576.03
2013-14	62,248.84	28,837.73	91,281.03	4,246.90	. .	81,757.01	. .	10,467.82	9,769.39	2,88,608.72

प्राप्ति स्थान :— हरियाणा विद्युत प्रसारण निगम लिमिटिड ।

बिजली तथा शक्ति

हरियाणा में संयोजनों की संख्या

संख्या 20.3

वर्ष/सर्कल	घरेलु	वाणिज्यिक	औद्योगिक	सार्वजनिक प्रकाश	कृषि	भारी मात्रा	अन्य	जोड़
1	2	3	4	5	6	7	8	9
1966-67	2,23,903	57,875	9,749	184	20,190	13	. .	3,11,914
1970-71	3,61,746	78,142	17,032	278	86,455	42	. .	5,43,695
1975-76	5,14,251	1,08,748	26,950	437	1,42,685	68	. .	7,93,139
1980-81	7,98,907	1,48,716	42,883	2,073	2,26,469	125	. .	12,19,173
1985-86	12,01,272	1,88,010	54,537	5,989	2,77,327	211	. .	17,27,346
1990-91	18,41,462	2,50,645	67,973	5,726	3,47,803	333	. .	25,13,942
1995-96	23,97,663	3,11,466	76,482	4,872	3,80,181	392	. .	31,71,056
2000-01	27,63,467	3,42,569	70,710	1,374	3,67,718	734	. .	35,46,572
2005-06	31,19,788	3,87,520	70,181	1,011	4,11,454	578	10,128	40,00,660
2010-11	36,84,410	4,62,520	85,501	1,511	5,20,391	1,369	32,220	47,87,922
2012-13	40,20,928	5,02,912	90,882	1,684	5,61,381	797	39,643	52,18,227
2013-14	41,36,499	5,22,110	93,839	8,639	5,82,605	880	36,557	53,81,129
हिसार	4,16,379	50,786	5,587	147	50,530	65	1,117	5,24,611
सिरसा	2,08,323	27,662	3,185	134	50,861	28	752	2,90,945
भिवानी	2,49,156	23,583	2,744	89	39,053	48	1,386	3,16,059
गुड़गांव	2,84,077	39,755	10,808	269	20,301	273	970	3,56,453
फरीदाबाद	3,27,522	42,168	21,684	180	8,362	51	26,145	4,26,112
जीन्द	2,00,154	20,705	2,437	45	37,703	33	665	2,61,742
महेन्द्रगढ़	1,25,380	13,888	1,311	17	30,249	13	1,507	1,72,365
अम्बाला	2,83,424	50,389	5,534	1,229	19,783	76	246	3,60,681
करनाल	2,36,959	36,405	4,022	988	69,463	45	104	3,47,986
कुरुक्षेत्र	1,59,676	25,369	2,321	797	40,860	19	72	2,29,114
रोहतक	2,19,476	27,540	3,050	488	5,264	5	245	2,56,068
सोनीपत	2,64,272	23,923	5,458	857	27,205	47	102	3,21,864
यमुनानगर	1,68,512	13,701	3,285	467	9,618	15	168	1,95,766
झज्जर	2,76,038	40,769	6,986	1,420	40,989	55	66	3,66,323
पानीपत	1,71,171	28,635	7,912	732	31,320	31	95	2,39,896
कैथल	1,59,054	18,763	1,921	744	49,725	12	80	2,30,299
रिवाड़ी	1,70,081	16,201	2,041	25	29,499	23	644	2,18,514
पलवल	2,16,845	21,868	3,553	11	21,820	41	2,193	2,66,331

प्राप्ति स्थान :— हरियाणा विद्युत प्रसारण निगम लिमिटिड ।

बिजली तथा शक्ति

वर्ष 2013-14 में उपयोग तथा अवधि के अनुसार बिजली के कनैक्शनों के लिये अनिर्णित प्रार्थना-पत्र

संख्या 20.4

अवधि	घरेलू	वाणिज्यिक	औद्योगिक	कृषि	अन्य	जोड़
1	2	3	4	5	6	7
6 माह तक	21,114	3,053	957	14,663	719	40,506
6 माह से 2 वर्ष तक	5,218	160	108	14,137	183	19,806
2 वर्ष से अधिक	3,285	14	9	6,872	36	10,216
जोड़	**29,617**	**3,227**	**1,074**	**35,672**	**938**	**70,528**

प्राप्ति स्थान :— हरियाणा विद्युत प्रसारण निगम लिमिटिड ।

बिजली तथा शक्ति

हरियाणा में विद्युतीकृत नलकूपों की संख्या

संख्या 20.5 (वर्ष के अन्त तक)

वर्ष/सर्कल	कृषि निजी	कृषि सरकारी	कृषि लिफ्ट	सार्वजनिक जल प्रदाय तथा नल निकास नलकूल	जोड़
1	2	3	4	5	6
1980-81	2,22,674	2,636	151	1,008	2,26,469
1985-86	2,72,282	3,095	158	1,792	2,77,327
1990-91	3,41,729	2,910	154	3,010	3,47,803
1995-96	3,74,349	1,353	232	4,247	3,80,181
2000-01	3,60,488	753	211	6,264	3,67,716
2005-06	4,11,452	45	134	9,856	4,21,487
2009-10	4,91,807	44	90	15,374	5,07,315
2010-11	5,20,391	—	321	16,047	5,36,759
2011-12	5,40,406	—	327	16,778	5,57,511
2012-13	5,61,381	—	334	17,684	5,79,399
2013-14	5,82,605	—	329	18,577	6,01,511
हिसार	50,530	—	—	1,102	51,632
सिरसा	50,861	—	1	751	51,613
भिवानी	39,053	—	119	1,267	40,439
गुड़गांव	20,301	—	—	968	21,269
फरीदाबाद	8,362	—	3	1,873	10,238
जीन्द	37,703	—	23	642	38,368
महेन्द्रगढ़	30,249	—	44	1,451	31,744
अम्बाला	19,783	—	13	1,229	21,025
करनाल	69,463	—	—	988	70,451
कुरुक्षेत्र	40,860	—	3	797	41,660
रोहतक	5,264	—	22	488	5,774
सोनीपत	27,205	—	12	857	28,074
झज्जर	9,618	—	49	467	10,134
यमुनानगर	40,989	—	—	1,420	42,409
पानीपत	31,320	—	—	732	32,052
कैथल	49,725	—	4	744	50,473
रिवाड़ी	29,499	—	31	613	30,143
पलवल	21,820	—	5	2,188	24,013

प्राप्ति स्थान :— हरियाणा विद्युत प्रसारण निगम लिमिटिड ।

बिजली तथा शक्ति

बिजली की बेची गई इकाईयां तथा प्रति व्यक्ति खपत

संख्या 20.6

वर्ष	बेची गई इकाईयां *(लाख किलोवाट)	प्रति व्यक्ति बेची गई इकाईयां (किलोवाट)
1	2	3
1966-67	4,343.32	48
1970-71	9,038.71	92
1975-76	16,072.72	147
1980-81	25,557.18	206
1985-86	33,923.55	234
1990-91	60,513.75	371
1995-96	83,522.33	454
2000-01	1,01,436.16	507
2005-06	1,52,226.56	660
2009-10	2,28,083.60	905
2010-11	2,40,124.74	941
2011-12	2,66,130.00	1,029
2012-13	2,62,576.03	1,307
2013-14	2,88,608.72	1,138

प्राप्ति स्थान :— हरियाणा विद्युत प्रसारण निगम लिमिटिड ।

* प्रभागों पर प्रयुक्त की गई इकाईयां सम्मिलित हैं तथा अनुपयोगिताओं द्वारा पैदा की गई इकाईयां सम्मिलित नहीं हैं ।

PER CAPITA CONSUMPTION OF ELECTRICITY IN HARYANA

(In K.W.H.)

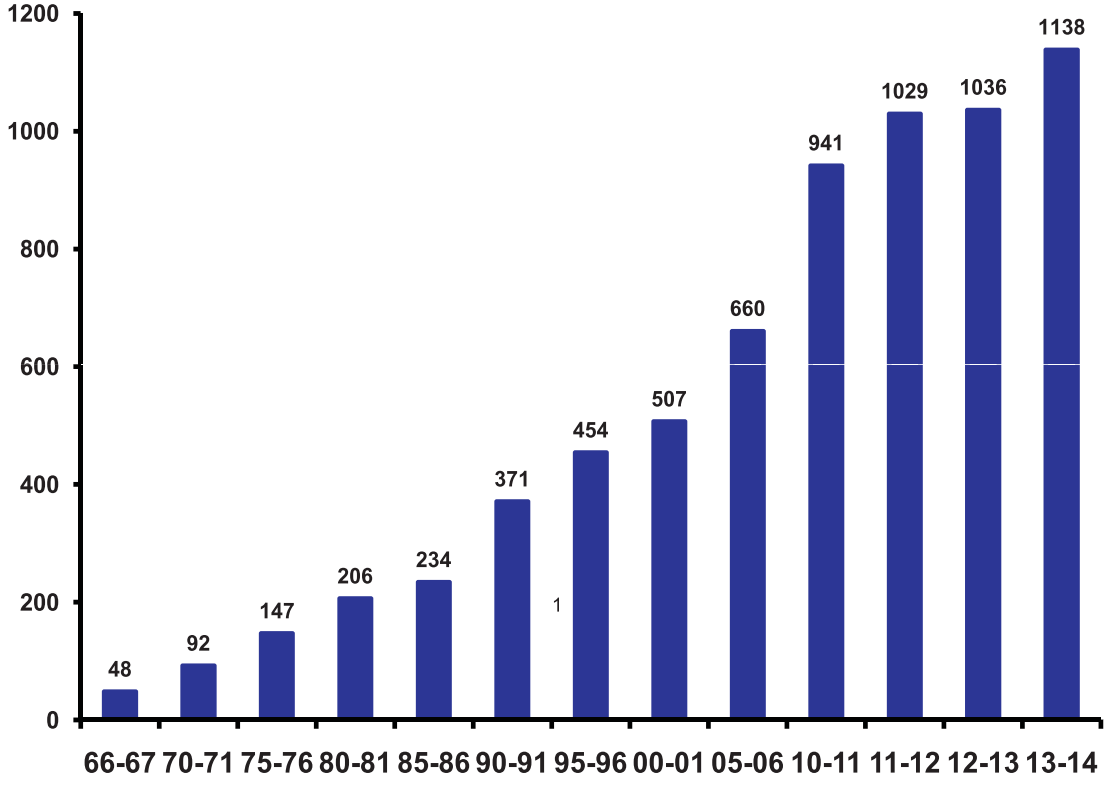

POWER AVAILABLE FOR SALE IN HARYANA
(In Lakh K.W.H.)

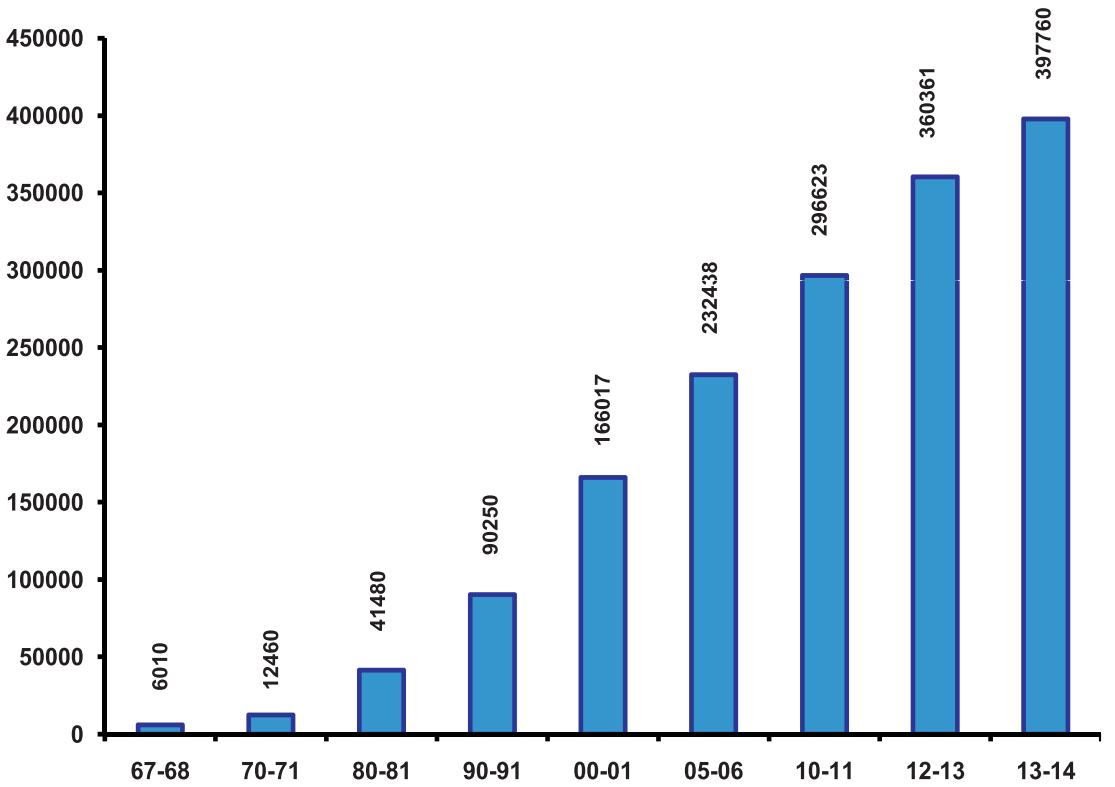

हरियाणा में लगाई गई उत्पादन क्षमता तथा बिजली की उपलब्धता

विजली तथा शक्ति

हरियाणा में लगाई गई उत्पादन क्षमता तथा बिजली की उपलब्धता

संख्या 20.7

वर्ष	लगाई गई उत्पादन क्षमता (मैगावाट में)	कुल उत्पादन क्षमता (मैगावाट में)	बिक्री के लिए उपलब्ध बिजली (लाख किलोवाट)	बेची गई बिजली (लाख किलोवाट)
1	2	3	4	5
1967-68	29	343	6,010	5,010
1970-71	29	486	12,460	9,030
1980-81	1,074	1,174	41,480	33,910
1990-91	1,757	2,230	90,250	66,410
2000-01	1,780	3,125	1,66,017	1,54,231
2001-02	2,005	3,199	1,75,881	1,63,077
2002-03	2,010	3,303	1,92,097	1,80,726
2003-04	2,010	3,409	2,04,989	1,95,534
2004-05	2,525	4,033	2,14,548	2,02,637
2005-06	2,525	4,033	2,32,438	2,22,394
2006-07	2,525	4,051	2,51,253	2,39,228
2007-08	2,825	4,368	2,64,656	1,82,786
2008-09	2,825	4,687	2,72,241	1,92,903
2009-10	3,561	5,202	2,88,605	2,26,449
2010-11	4,106	5,998	2,96,623	2,40,125
2011-12	4,106	6,741	3,26,473	2,66,130
2012-13	6,500	9,839	3,60,361	2,62,576
2013-14	6,500	10,729	3,97,760	2,88,609

प्राप्ति स्थान :— हरियाणा विद्युत प्रसारण निगम लिमिटिड ।

नोट :— इसमें राज्य के निजी परियोजनाओं व संयुक्त स्वामित्व परियोजनाओं का हिस्सा शामिल है व एन.एच.पी.सी., एन.टी.पी.सी., मारुति, मैगनम, एन.ए.पी.पी. आर.ए.पी.पी. व आई.पी.पी. इत्यादि शामिल नही है ।

बिजली तथा शक्ति

वर्ष 2012-13 के लिये भारत में लगाई गई प्लांट क्षमता, जनन की गई बिजली और प्रदाय उपक्रमों का अन्तिम उपभोक्ताओं को विक्रय (राज्यवार)

संख्या 20.8

राज्य/संघीय क्षेत्र का नाम	लगाई गई प्लांट-क्षमता (मैगावाट)@	पैदा की गई कुल (10 लाख किलोवाट)@	प्रदाय उपक्रमों का अन्तिम उपभोक्ताओं को विक्रय (10 लाख किलोवाट)	उपभोक्ताओं की संख्या
1	2	3	4	5
आंध्र प्रदेश	13,791.96	56,156.37	68,439.15	5,55,67,745
असम	512.50	1,891.68	4,205.00	26,46,849
बिहार	544.00	327.86	6,720.60	41,32,442
छत्तीसगढ़	4,723.90	25,974.90	14,115.15	38,03,379
गुजरात	22,402.18	84,968.90	63,426.81	1,50,66,240
हरियाणा	5,916.63	21,649.31	26,257.62	52,42,819
हिमाचल प्रदेश	2,729.64	9,952.34	7,357.80	20,89,999
झारखण्ड	2,240.05	6,799.99	17,124.36	22,70,954
जम्मू और कश्मीर	1,094.47	4,351.46	5,163.02	41,90,596
केरल	2,605.25	5,775.15	16,832.56	1,08,34,670
मध्य प्रदेश	6,324.82	23,211.30	32,936.62	1,01,59,625
महाराष्ट्र	24,006.65	86,964.03	1,00,285.15	2,79,22,656
कर्नाटक	12,126.00	46,338.36	51,439.47	3,78,34,934
नागालैंड	30.67	80.28	327.64	2,08,332
ओडिशा	5,329.23	16,556.60	13,552.00	46,55,636
पंजाब	5,772.81	27,698.14	35,825.19	78,85,076
राजस्थान	9,964.41	38,936.81	42,160.22	1,08,71,291
तमिलनाडू	15,484.15	45,617.35	62,076.91	2,51,27,237
त्रिपुरा	169.36	822.76	721.39	5,69,868
उत्तराखंड	1,842.02	7,092.33	8,574.11	17,03,254
उत्तर प्रदेश	9,121.09	39,621.34	55,549.55	2,37,21,490
पश्चिमी बंगाल	7,572.02	35,678.50	36,320.33	1,49,51,870
मणिपुर	50.86	16.25	379.01	2,15,827

बिजली तथा शक्ति

वर्ष 2012-13 के लिये भारत में लगाई गई प्लांट क्षमता, जनन की गई बिजली और प्रदाय उपक्रमों का अन्तिम उपभोक्ताओं के विक्रय (राज्यवार)

संख्या 20.8 (समाप्त)

राज्य/संघीय क्षेत्र का नाम	लगाई गई प्लांट-क्षमता (मैगावाट)@	पैदा की गई कुल (10 लाख किलोवाट)@	प्रदाय उपक्रमों का अन्तिम उपभोक्ताओं को विक्रय (10 लाख किलोवाट)	उपभोक्ताओं की संख्या
1	2	3	4	5
मेघालय	315.07	696.77	1,268.58	3,11,723
सिक्किम	57.11	145.91	385.44	93,103
अरुणाचल प्रदेश	119.82	291.00	470.93	2,15,271
गोआ	78.05	298.05	2,998.21	5,73,069
मिजोराम	88.33	102.12	286.60	1,86,022
दामोदर घाटी निगम	—	—	—	—
केन्द्रीय सरकार परियोजनाएं	66,409.93	3,69,785.08	—	—
दिल्ली	1,811.96	6,145.98	23,144.22	45,37,558
चण्डीगढ़	—	—	1,365.05	2,03,645
दमन एवं दीव	—	—	1,814.17	60,478
दादरा नगर हवेली	—	—	4,594.84	60,602
लक्षद्वीप	10.72	47.32	37.90	22,848
पुडुचेरी	32.53	230.80	2,492.44	4,32,708
अंडमान निकोबार द्वीप समूह	66.40	263.84	206.35	1,12,472
कुल भारत (उपयोगिताए-2012-13)	**2,23,344.59**	**9,64,488.88**	**7,08,843.39**	**27,57,82,287.90**
कुल भारत (उपयोगिताए-2011-12)	**1,99,877.00**	**9,22,451.00**	**6,72,933.00**	**26,37,38,801.00**

प्राप्ति स्थान :—केन्द्रीय विद्युत प्राधिकरण, नई दिल्ली।

@ Installed capacity of jointly owned projects have shown divided between the partner States as per their theoritical share.

R — Figures have been repeated due to non furnishing of information by the department.

बिजली तथा शक्ति

भारत में 2012-13 के दौरान राज्यवार प्रति वर्ग किलोमीटर तथा प्रति हजार व्यक्तियों पर लगाई गई प्लांट क्षमता तथा खपत की गई बिजली (उपयोगिताओं+अनुपयोगिताओं के लिए)

संख्या 20.9

राज्य/संघीय क्षेत्र का नाम	लगाई गई क्षमता@		खपत की गई बिजली	
	प्रति 1000 की* आबादी में (किलोवाट)	प्रति वर्ग किलोमीटर (किलोवाट)	प्रति 1000 की* आबादी में (किलोवाट)	प्रति वर्ग किलोमीटर (किलोवाट)
1	2	3	4	5
आंध्र प्रदेश	163.06	4.20	8,70,908	2,72,107
असम	16.42	6.53	1,70,800	67,872
बिहार	5.23	5.78	70,757	74,988
छत्तीसगढ़	184.92	34.94	10,71,927	1,96,482
गुजरात	370.65	114.28	14,11,333	4,33,847
हरियाणा	233.38	133.82	10,37,362	6,12,421
हिमाचल प्रदेश	397.64	49.03	10,84,329	1,34,202
झारखण्ड	67.90	28.10	7,07,019	2,85,256
जम्मू और कश्मीर	87.27	4.92	4,32,342	23,247
केरल	77.99	67.04	4,98,359	4,48,087
मध्य प्रदेश	87.09	20.52	4,97,904	1,19,562
महाराष्ट्र	213.63	78.02	9,11,654	3,40,937
मणिपुर	19.79	2.28	1,52,213	16,973
कर्नाटक	198.48	63.23	9,59,006	3,01,918
नागालैंड	15.50	1.85	1,43,074	19,761
ओडिशा	126.96	34.23	8,73,812	2,31,823
पंजाब	208.08	114.63	13,13,631	7,34,548
राजस्थान	145.36	29.12	7,09,845	1,44,192
तमिलनाडू	214.62	119.06	10,08,350	5,28,054
त्रिपुरा	46.10	16.15	1,96,030	68,769
उत्तराखंड	182.63	34.44	9,37,260	1,78,234
उत्तर प्रदेश	45.65	37.86	3,19,,831	2,73,873
पश्चिमी बंगाल	82.96	85.32	4,23,565	4,33,349

बिजली तथा शक्ति

भारत में 2012-13 के दौरान राज्यवार प्रति वर्ग किलोमीटर तथा प्रति हजार व्यक्तियों पर लगाई गई प्लांट क्षमता तथा खपत की गई बिजली (उपयोगिताओं+अनुपयोगिताओं के लिए)

संख्या 20.9 (समाप्त)

राज्य/संघीय क्षेत्र का नाम	लगाई गई क्षमता@		खपत की गई बिजली	
	प्रति 1,000 की* आबादी में (किलोवाट)	प्रति वर्ग किलोमीटर (किलोवाट)	प्रति 1,000 की* आबादी में (किलोवाट)	प्रति वर्ग किलोमीटर (किलोवाट)
1	2	3	4	5
मेघालय	106.20	14.05	5,22,978	62,254
सिक्किम	93.53	8.05	6,21,677	54,287
अरुणाचल प्रदेश	86.59	1.43	3,73,754	5,624
गोआ	53.51	21.08	16,65,416	8,32,708
मिजोराम	80.50	4.19	2,80,980	13,596
दिल्ली	107.93	1,221.82	11,99,215	1,56,38,412
चण्डीगढ़	. .	. .	8,81,742	1,24,24,545
दमन एवं दीव	. .	. .	62,60,655	1,65,05,364
दादरा नगर हवेली	. .	. .	1,20,97,579	93,81,796
लक्षद्वीप	166.27	335.00	4,73,750	12,63,333
पुडुचेरी	26.07	67.91	17,56,121	54,51,292
अंडमान निकोबार द्वीप समूह	174.47	8.05	3,96,827	25,012
कुल भारत (2012-13)	129.64	47.74	6,77,139	2,60,756
कुल भारत (2011-12)	114.71	42.24	6,53,344	2,38,860

प्राप्ति स्थान :—केन्द्रीय विद्युत प्राधिकरण, नई दिल्ली।

@ Installed capacity of jointly owned projects have been shown divided between the partner states as per their the oritical share.

* Installed capacity per 1000 population have been worked out on the basis of mid financial year estimates of population.

भारत में बिजली की प्रति व्यक्ति वार्षिक खपत (राज्यवार)

बिजली तथा शक्ति

वर्ष 2012-13 के दौरान भारत में बिजली की प्रति व्यक्ति वार्षिक खपत (राज्यवार)

संख्या 20.10 (किलोवाट में)

राज्य/संघीय क्षेत्र का नाम	घरेलु	वाणिज्यिक	औद्योगिक बिजली	सार्वजनिक प्रकाश
1	2	3	4	5
आंध्र प्रदेश	186.75	59.57	244.72	17.18
असम	51.94	20.60	43.92	0.38
बिहार	28.64	7.32	16.60	0.56
छत्तीसगढ़	153.65	45.87	223.98	3.72
दिल्ली	575.98	348.24	154.15	19.46
गुजरात	175.98	70.92	520.78	4.81
हरियाणा	212.83	99.66	303.28	3.42
हिमाचल प्रदेश	234.63	59.65	654.77	2.02
जम्मू और कश्मीर	206.64	26.94	74.92	3.15
झारखंड	117.54	14.06	338.66	7.84
केरल	239.92	86.68	130.47	9.04
मध्य प्रदेश	104.99	27.96	115.07	4.51
महाराष्ट्र	196.34	111.97	323.13	10.94
मणीपुर	81.82	12.37	13.54	1.95
कर्नाटक	152.33	98.00	258.30	13.26
नागालैंड	95.29	15.13	5.96	2.28
ओडिशा	104.09	28.36	150.90	1.57
पंजाब	329.72	96.32	417.10	5.18
राजस्थान	117.32	43.83	141.33	4.44
तमिलनाडू	261.84	94.23	319.35	12.08
त्रिपुरा	109.67	20.97	4.50	3.08
उत्तराखंड	176.95	93.80	480.32	6.87
उत्तर प्रदेश	96.19	24.83	71.31	3.66
पश्चिम बंगाल	121.93	54.01	180.47	4.50
मेघालय	151.17	33.13	228.01	0.48
सिक्किम	226.74	104.67	237.66	8.21
अरुणाचल प्रदेश	109.25	33.46	26.96	8.68
गोवा	451.35	116.76	978.49	8.11
दमन एवं दीव	266.59	132.76	5,815.86	22.28
मिजोरम	193.72	20.69	3.21	5.25
चण्डीगढ़	378.41	256.48	168.68	14.18
दादरा नगर हवेली	188.96	73.13	11,801.60	13.26
लक्षद्वीप	339.13	116.13	5.00	13.50
पुडुचेरी	395.85	129.52	1,063.81	10.63
अंडमान निकोबार द्वीप समूह	192.69	102.19	37.17	16.62
कुल भारत (2012-13)	150.90	69.80	205.86	6.65
कुल भारत (2011-12)	142.37	54.40	199.72	6.20

नोट : जोड़ पूर्णांकन करने के कारण भिन्न हो सकते हैं।

बिजली तथा शक्ति

वर्ष 2012-13 के दौरान भारत में बिजली की प्रति व्यक्ति वार्षिक खपत (राज्यवार)

संख्या 20.10 (जारी) (किलोवाट में)

राज्य/संघीय क्षेत्र का नाम	ट्रैक्शन	कृषि	सार्वजनिक जल प्रभाग तथा सिवरेज पम्पिंग	विविध	कुल उपयोगिताएं
1	6	7	8	9	10
आंध्र प्रदेश	20.62	231.97	13.21	12.34	796.38
असम	0.00	1.12	2.02	14.92	134.91
बिहार	4.50	3.37	0.53	5.83	67.35
छत्तीसगढ़	32.36	101.62	8.42	0.00	569.62
दिल्ली	22.63	1.77	25.84	51.12	1,199.18
गुजरात	12.11	248.50	18.79	0.66	1,052.55
हरियाणा	22.84	317.23	28.51	18.26	1,006.04
हिमाचल प्रदेश	0.00	10.88	61.77	44.18	1,067.90
जम्मू और कश्मीर	0.00	24.83	40.29	50.27	432.05
झारखंड	33.47	2.61	4.68	13.60	532.47
केरल	4.97	5.51	1.58	3.59	481.76
मध्य प्रदेश	17.77	134.81	14.13	25.71	444.96
महाराष्ट्र	20.35	191.68	15.50	1.52	871.44
मणीपुर	0.00	0.63	9.36	32.53	152.21
कर्नाटक	1.51	284.43	35.88	8.32	851.93
नागालैंड	0.00	0.02	1.38	22.01	143.07
ओडिशा	22.52	3.79	2.71	14.11	328.06
पंजाब	4.79	382.78	14.38	21.94	1,272.20
राजस्थान	5.81	263.59	21.28	8.84	606.45
तमिलनाडू	10.81	165.14	23.76	24.21	911.42
त्रिपुरा	0.00	11.40	12.74	23.60	196.03
उत्तराखंड	0.77	38.14	29.76	16.47	843.08
उत्तर प्रदेश	3.65	44.66	7.03	17.94	269.25
पश्चिम बंगाल	14.86	13.72	6.71	3.82	400.00
मेघालय	0.00	0.18	16.66	41.74	471.38
सिक्किम	0.00	0.00	0.00	44.40	621.68
अरुणाचल प्रदेश	0.00	0.00	8.32	64.79	373.75
गोआ	0.00	11.35	54.59	0.00	1,620.65
दमन एवं दीव	0.00	14.45	3.83	0.00	6,255.76
मिजोरम	0.00	0.08	36.50	21.53	280.98
चण्डीगढ़	0.00	0.90	0.00	62.02	880.68
दादरा नगर हवेली	0.00	9.34	0.00	5.39	12,091.68
लक्षद्वीप	0.00	0.00	0.00	0.00	473.75
पुडुचेरी	0.00	38.09	26.75	8.13	1,672.78
अंडमान निकोबार द्वीप समूह	0.00	1.62	0.00	46.54	396.83
कुल भारत (2012-13)	11.58	121.14	13.33	13.09	582.29
कुल भारत (2011-12)	11.82	117.29	12.69	15.43	513.37

प्राप्ति स्थान :—केन्द्रीय विद्युत प्राधिकरण, नई दिल्ली ।

बिजली तथा शक्ति

31-3-13 को राज्यवार बिजली दिये गांवों की संख्या (2001 की जनगणना के अनुसार)

संख्या 20.11

राज्य का नाम	गांवो की कुल संख्या	बिजली दिए गए गांवो की संख्या	बिजली दिए गए गांवो की प्रतिशतता
1	2	3	4
आंध्र प्रदेश	26,613	26,613	100.00
अरुणाचल प्रदेश	3,863	2,917	75.51
असम	25,124	24,156	96.15
बिहार	39,015	36,744	94.18
छत्तीसगढ़	19,744	19,181	97.15
दिल्ली	158	158	100.00
गोवा	347	347	100.00
गुजरात	18,066	18,031	99.81
हरियाणा	6,764	6,764	100.00
हिमाचल प्रदेश	17,495	17,480	99.91
झारखण्ड	29,354	26,190	89.22
जम्मू और कश्मीर	6,417	6,304	98.24
कर्नाटक	27,481	27,468	99.95
केरल	1,364	1,364	100.00
मध्य प्रदेश	52,117	50,863	97.59
महाराष्ट्र	41,095	41,059	99.91
मणिपुर	2,315	1,997	86.26
मेघालय	5,782	4,988	86.27
मिजोरम	707	661	93.49
नागालैंड	1,278	896	70.11
ओडिशा	47,529	37,500	78.90
पंजाब	12,278	12,278	100.00
राजस्थान	39,753	38,771	97.53
सिक्किम	450	450	100.00
तमिलनाडू	15,400	15,400	100.00
त्रिपुरा	858	797	92.89
उत्तराखंड	15,761	15,593	98.93
उत्तर प्रदेश	97,942	87,086	88.92
पश्चिमी बंगाल	37,945	37,941	99.99
चण्डीगढ़	23	23	100.00
दमन एवं दीव	23	23	100.00
दादरा नगर हवेली	70	70	100.00
पुडुचेरी	92	92	100.00
लक्षद्वीप	8	8	100.00
अंडेमान निकोबार द्वीप समूह	501	339	67.66
कुल भारत (2012-13)	5,93,732	5,60,552	94.41
कुल भारत (2011-12)	5,93,732	5,56,633	93.80

प्राप्ति स्थान :—केन्द्रीय विद्युत प्राधिकरण, नई दिल्ली।

खण्ड XXI
परिवहन आंकड़े

इस अध्याय में दी गई सूचना सड़क परिवहन, सड़क विकास तथा रेलवे से संबंधित है। हरियाणा राज्य के सड़क परिवहन सम्बन्धी आंकड़े हरियाणा राज्य के परिवहन विभाग, पुलिस (गुप्तचर विभाग), भूतल परिवहन मंत्रालय (परिवहन अनुसंधान प्रभाग), प्रमुख अभियन्ता, लोक निर्माण विभाग, भवन तथा सड़कें, हरियाणा एवं उत्तर रेलवे, नई दिल्ली से इकट्ठे किए गए हैं।

भारत में रेलवे पद्धति विभिन्न क्षेत्रों में विभाजित है, जिसे आगे फिर मण्डलों में विभक्त किया गया है। विभाजन राज्य क्षेत्रों के साथ समसीम नहीं है। पंजाब राज्य के पुनर्गठन पर लगभग 1220 किलोमीटर रेल पटरी हरियाणा राज्य के हिस्से में आई, जबकि भूतपूर्व पंजाब राज्य में रेल पटरी की कुल लम्बाई 3312 किलोमीटर थी। रेलवे प्रशासन रेल आंकड़े स्टेशन के अनुसार अथवा अनुभागानुसार न तैयार कर मण्डलानुसार तैयार करता है। अत: उन्होंने बुक किया सामान और यात्रियों की संख्या एवं उन से प्राप्त होने वाले अनुभागानुसार लाभ पर आधार सामग्री सप्लाई करने में असमर्थता प्रकट की है। इसलिए इस अनुभाग में पूर्णरुप से सामग्री देहली, अम्बाला तथा फिरोजपुर मण्डलों के लिए प्रस्तुत की गई है। इस तरह यह आधार सामग्री, हरियाणा में रेल कार्य प्रणाली के बारे में स्पष्ट चित्र प्रस्तुत नहीं करेगी।

सारणी 21.1 में हरियाणा राज्य में (जिलावार) पंजीकृत विभिन्न प्रकार की गाड़ियों की संख्या दी गई है।

सारणी 21.2 में हरियाणा में (जिलाबार) सड़क पर चल रही गड़ियों की संख्या दिखलाई गई है।

सारणी 21.3 में जिलाबार हरियाणा में हुई सड़क दुर्घटनाएं दिखलाई गई है।

सारणी 21.4 में हरियाणा में (जिलावार) गाड़ी चलाने के व्यावसायिक लाइसेंसों और अव्यवसायिक लाइसेंसों की संख्या की दी गई है।

सारणी 21.5 में हरियाणा परिवहन (वाणिज्य शाखा) सम्बन्धी आंकड़े प्रस्तुत किए हैं।

सारणी 21.6 में भारत के विभिन्न राज्यों में सड़कों पर चल रही विभिन्न प्रकार की गाड़ियों की संख्या के विषय में तुलनात्मक स्थिति दर्शाई गई है।

सारणी 21.7 में भारत के विभिन्न राज्यों में मोटर गाड़ियों की संख्या, जनसंख्या तथा प्रति लाख की आबादी के हिसाब से गाड़ियों की संख्या दर्शाई गई है।

सारणी 21.8 में हरियाणा में कच्ची और पक्की सड़कों की जिलावार लम्बाई दी गई है।

सारणी 21.9 और 21.10 हरियाणा में लोक निर्माण विभाग और स्थानीय निकायों द्वारा अनुरक्षित सड़कों की किस्मों तथा उनकी जिलावार लम्बाई के संबंध में सूचना दी गई है।

सारणी 21.11 में हरियाणा में सतही सड़कों की लम्बाई दी गई है।

सारणी 21.12 तथा 21.13 में पक्की सड़कों से जुड़े गांवों की संख्या तथा उनकी प्रतिशतता दी गई है।

सारणी 21.14 तथा 21.15 में भारत में (राज्यवार) क्रमश: कुल मुख्य मार्गों तथा पक्की सतही सड़कों की लम्बाई दी गई है।

सारणी 21.16 में राज्यवार प्रति 100 वर्ग किलोमीटर क्षेत्र और प्रति लाख आबादी पर सड़कों की लम्बाई दिखाई गई है।

सारणी 21.17 में रेलवे का मार्ग किलोमीटरों में दिखाया गया है। मार्ग की किलोमीटरों के गणना के लिए दुगनी अथवा तिगुनी लाईनें केवल एक बार गिनी गई है।

सारणी 21.18 में बड़ी लाईन पर महत्वपूर्ण पदार्थो से लदे डिब्बों की संख्या दी गई है।

परिवहन आंकड़े

हरियाणा में (जिलावार) पंजीकृत विभिन्न प्रकार की मोटर गाड़ियों की संख्या

संख्या 21.1

वर्ष/जिला	कारें	जीपें	ट्रक	टैक्सियां	ट्रैक्टर	बसें	मोटर साईकलें / स्कूटर / आटो—साईकलें	आटो-रिक्शा	विविध	जोड़
1	2	3	4	5	6	7	8	9	10	11
1966*	206	122	309	2	661	156	971	93	44	2,564
1970-71	544	338	1,120	7	2,708	208	2,569	270	23	7,787
1975-76	487	185	1,003	13	3,419	199	4,559	112	1,139	11,116
1980-81	440	302	2,206	15	8,650	227	10,037	171	2,868	24,916
1985-86	2,028	579	1,500	—	15,580	327	21,141	1,112	3,804	46,071
1990-91	3,635	1,244	5,212	—	15,153	48	52,728	1,832	3,628	83,480
1995-96	8,866	3,955	7,548	114	16,705	699	73,687	1,376	8,412	1,21,362
2000-01	28,324	7,289	11,304	2,689	20,989	1,022	1,26,173	2,315	7,008	2,07,113
2005-06	61,593	3,227	10,711	1,004	16,720	3,191	2,29,739	5,468	13,965	3,45,618
2010-11	1,22,244	4,894	17,700	4,686	25,797	2,888	3,44,788	10,353	22,544	5,55,894
2011-12	1,33,923	7,818	14,094	3,815	29,337	3,507	3,84,923	10,513	2,03,007	6,01,107
2012-13	145097	9301	11428	4153	28534	3647	391557	12614	15153	621484
अम्बाला	5984	0	303	129	970	66	22228	552	650	30882
पंचकूला	4868	143	0	266	122	75	9880	867	949	17170
यमुनानगर	4297	45	187	62	1044	84	21020	588	159	27486
कुरुक्षेत्र	3849	31	196	77	970	100	15855	418	177	21673
कैथल	2804	0	110	57	1429	92	24246	268	409	29415
करनाल	9133	30	114	154	1353	141	23076	697	855	35553
पानीपत	4134	245	530	215	2424	176	17593	379	422	26118
सोनीपत	6474	164	476	193	1577	174	18912	603	709	29282
रोहतक	4620	100	340	105	1208	0	15427	404	1458	23662
झज्जर	4003	0	813	174	1876	153	12989	829	594	21431
फरीदाबाद	24046	0	2673	1208	524	596	35561	528	2287	67423
पलवल	3233	0	357	103	648	137	13571	375	1348	19772
गुड़गांव	35026	5770	1648	554	1019	666	40381	640	2178	87882
मेवात	1712	0	923	40	778	0	9453	89	595	13590
रिवाड़ी	3749	0	518	372	1311	188	15472	516	400	22526
महेन्द्रगढ़	1907	172	197	221	1360	201	12230	452	225	16965
भिवानी	3711	819	898	98	2363	170	19062	1019	302	28442
जीन्द	3175	66	255	13	1498	91	14080	821	726	20725
हिसार	5536	662	690	73	1848	120	20840	1663	397	31829
फतेहाबाद	2277	408	120	11	1730	211	12270	417	425	17869
सिरसा	3899	646	80	28	2482	206	17411	489	288	25529
परिवहन आयुक्त कार्यालय	6660	0	0	0	0	0	0	0	0	6660

* सूचना कैलण्डर वर्ष से सम्बन्धित है।

प्राप्ति स्थान :—राज्य परिवहन आयुक्त, हरियाणा।

परिवहन आंकड़े

हरियाणा में चल रही विभिन्न प्रकार की गाड़ियों की संख्या

संख्या 21.2

वर्ष/जिला	आटोसाईकलें/ मोटर साईकलें/ स्कूटर	आटो रिक्शा	जीपें	प्राइवेट मोटर कारें	टैक्सियां	अन्य सार्वजनिक सेवा गाड़ियां	माल गाड़ियां	ट्रैक्टर	विविध	जोड़
1	2	3	4	5	6	7	8	9	10	11
1966*	2,863	831	524	1,344	212	948	3,304	4,015	224	14,265
1970-71	7,964	981	1,028	2,210	38	1,220	5,735	9,399	157	28,732
1975-76	18,376	275	1,917	4,693	145	2,268	9,046	13,377	1,428	51,525
1980-81	48,814	527	2,317	5,890	228	3,760	13,667	35,160	12,419	1,22,782
1985-86	1,22,496	2,224	3,578	8,566	386	4,978	25,238	70,398	610	2,38,474
1990-91	3,10,184	6,562	8,383	21,600	271	9,829	41,671	1,11,390	23,076	5,32,966
1995-96	6,13,117	12,180	26,125	63,038	500	9,732	67,084	2,05,864	67,507	10,65,147
2000-01	11,01,101	26,396	79,888	1,90,909	4,775	8,168	1,39,342	3,41,202	31,323	19,23,104
2005-06	18,81,174	45,858	95,450	3,73,659	16,344	19,986	2,50,540	3,82,581	21,434	30,87,026
2010-11	33,70,426	94,770	1,13,384	8,55,596	19,978	35,646	3,89,546	4,87,321	10,336	53,77,003
2011-12	38,20,915	71447	1,39,349	10,20,064	17,919	16570	276858	4,63,509	5239	58,31,870
2012-13	4146906	114465	130503	1134616	27946	42800	445020	545192	11490	6599594
अम्बाला	263144	7400	8506	64991	910	1460	36161	17208	242	400022
पंचकूला	129280	5131	4273	51673	1321	1450	9661	4445	1	207235
यमुनानगर	224955	3019	45	44476	512	913	12788	13009	16	299733
कुरुक्षेत्र	176664	2737	2447	32938	303	1024	4211	36264	246	256834
कैथल	150430	1641	3972	16816	102	1080	3080	32290	485	209896
करनाल	336148	8069	4677	51822	622	1307	15595	54634	7291	480165
पानीपत	186492	5264	6459	52751	756	1139	7336	31731	0	291928
सोनीपत	228732	4900	676	50385	1065	868	10765	15787	31	313220
रोहतक	160789	11812	9645	30681	1618	1650	28607	26353	0	271155
झज्जर	105344	4926	2421	21148	1080	694	22046	43238	0	200897
फरीदाबाद	504249	23517	1644	207660	9181	4532	138639	5803	229	895454
पलवल	53449	1582	215	10020	286	369	1986	3851	0	72394
गुड़गांव	406145	18090	34246	276429	4869	17528	81764	18704	427	858211
मेवात	72344	1803	95	6248	173	318	8791	8675	23	98470
रिवाड़ी	175756	2472	1368	20712	1407	1801	18999	12488	260	235263
महेन्द्रगढ़	127733	788	4689	14082	1973	933	4830	17402	6	172436
भिवानी	144908	1832	8552	26762	359	907	9244	36099	1734	230397
जीन्द	137569	3923	2507	19133	845	941	7204	40452	28	212602
हिसार	264280	3545	13733	30599	373	1792	15418	45379	1	375120
फतेहाबाद	114364	1213	4904	14205	114	708	4112	34334	470	174424
सिरसा	179537	801	15429	32018	77	1386	3783	47046	0	280077
परिवहन आयुक्त कार्यालय	4594	0	0	59067	0	0	0	0	0	63661

* सूचना कैलण्डर वर्ष से सम्बन्धित है।

प्राप्ति स्थान :- राज्य परिवहन आयुक्त, हरियाणा।

परिवहन आंकड़े

हरियाणा में सड़क दुर्घटनाएं

संख्या 21.3 (31 दिसम्बर को)

वर्ष/जिला	दुर्घटनाओं की संख्या	दुर्घटनाग्रस्त गाड़ियां	मृत व्यक्ति	घायल व्यक्ति
1	2	3	4	5
1966	335	339	140	241
1970	660	723	257	549
1975	759	934	354	827
1980	1,552	1,581	594	1,649
1985	2,676	2,909	968	3,321
1990	4,707	5,309	2,118	5,448
1995	6,677	7,021	2,574	6,808
2000	8,392	9,192	2,974	8,562
2005	9,520	10,198	3,419	8,975
2010	10,934	12,301	4,724	9,891
2011	10,624	12,264	4,561	9,528
2012	9920	12133	4579	9240
2013	10431	13200	4509	9382
अम्बाला + पंचकूला	843	988	335	786
यमुनानगर	346	670	149	377
कुरुक्षेत्र	453	453	206	420
कैथल	340	557	147	333
करनाल	570	570	272	481
पानीपत	553	857	264	543
सोनीपत	792	792	362	785
रोहतक	459	721	240	432
झज्जर	478	946	254	436
फरीदाबाद	678	678	209	508
पलवल	406	449	195	368
गुड़गांव	1120	1120	487	744
मेवात	421	830	175	378
रिवाड़ी	523	747	210	527
महेन्द्रगढ़	336	336	122	365
भिवानी	536	536	205	507
जीन्द	394	394	189	308
हिसार	576	576	255	559
फतेहाबाद	264	461	101	280
सिरसा	275	451	115	241
जी. आर. पी.	68	68	17	4

प्राप्ति स्थान :—उप—महानिरीक्षक, पुलिस (गुप्तचर विभाग), हरियाणा।

परिवहन आंकड़े

हरियाणा में (जिलावार) गाड़ी चलाने के लाइसेंसों की संख्या

संख्या 21.4

वर्ष/जिला	व्यावसायिक			अव्यावसायिक		
	जारी किए गये	नवीकृत	जोड़	जारी किए गये	नवीकृत	जोड़
1	2	3	4	5	6	7
1966-67	2,367	3,792	6,159	776	318	1,094
1970-71	8,922	9,322	18,244*	. .	. .	. .
1975-76	2,865	8,924	11,789	10,944	13,286	24,230
1980-81	7,005	12,800	19,805	21,931	19,476	41,407
1985-86	7,421	14,986	22,407	43,139	36,630	79,769
1990-91	16,987	41,778	58,765	33,907	91,622	1,25,529
1995-96	20,256	27,222	47,478	93,589	67,981	1,61,570
1999-00	3,188	11,637	14,825	2,15,879	1,00,071	3,15,950
2000-01	4,614	18,346	22,960	2,08,111	93,559	3,01,670
अम्बाला	—	—	—	7,506	6,587	14,093
पंचकूला	—	—	—	8,134	2,149	10,283
यमुनानगर	—	—	—	14,973	6,838	21,811
कुरुक्षेत्र	—	—	—	9,207	3,300	12,507
कैथल	—	—	—	4,055	3,016	7,071
करनाल	—	—	—	10,238	3,275	13,513
पानीपत	—	—	—	8,459	3,562	12,021
सोनीपत	—	—	—	18,457	1,290	19,747
रोहतक	—	—	—	8,795	3,700	12,495
झज्जर	—	—	—	8,751	2,650	11,401
फरीदाबाद	—	—	—	30,264	6,811	37,075
गुड़गांव	—	—	—	21,980	10,222	32,202
रिवाड़ी	—	—	—	2,561	1,307	3,868
महेन्द्रगढ़	—	—	—	4,160	5,652	9,812
भिवानी	—	—	—	11,192	6,422	17,614
जीन्द	—	—	—	5,737	6,192	11,929
हिसार	—	—	—	15,172	8,417	23,589
फतेहाबाद	—	—	—	2,962	4,965	7,927
सिरसा	—	—	—	15,508	7,204	22,712
क्षेत्रीय परिवहन प्राधिकरण	4,614	18,346	22,960	—	—	—

नोट :— सिखलाई वाले लाईसेंस शामिल नहीं हैं।

प्राप्ति स्थान :—राज्य परिवहन आयुक्त, हरियाणा।

* अव्यवसायिक लाईसेंस भी शामिल हैं।

हरियाणा परिवहन की प्रगति (वाणिज्य शाखा)

परिवहन

2013-14 (अ) के दौरान हरियाणा परिवहन (वाणिज्य शाखा) की प्रगति

संख्या 21.5

विवरण	हरियाणा परिवहन फरीदाबाद	हरियाणा परिवहन अम्बाला	हरियाणा परिवहन गुड़गांव	हरियाणा परिवहन चण्डीगढ़	हरियाणा परिवहन रोहतक
1	2	3	4	5	6
(क) भौतिक उपलब्धियां:—					
1. कुल बेड़ा	143	216	289	273	194
2. कुल किलोमीटर (लाख)	122.87	248.34	178.77	320.44	214.94
3. इफैक्टिव किलोमीटर (लाख)	121.85	243.84	175.27	305.67	207.75
4. किलोमाटर पर लीटर	4.83	4.92	4.13	4.39	4.74
5. ब्रेक डाऊन	265	183	144	85	165
6. ब्रेक डाऊन प्रति 10000 किलोमीटर	0.12	0.83	0.08	0.03	0.11
7. दुर्घटनाए (संख्या)	6	18	3	8	8
8. कुल कर्मचारी (संख्या)	501	1007	1151	1150	1015
9. प्रतिदिन किलोमीटर इफैक्टिव	37197	66582	55913	81566	58787
10. प्रतिदिन कुल ढोए	37745	67741	57061	85275	60135
11. प्रतिदिन यात्री ढोए	1409	106610	27753	277200	56917
(ख) वित्तीय उपलब्धियां:—					
12. कुल प्राप्तियां (लाख ₹)	3168.97	6837.90	6025.50	9546.97	5211.65
13. कुल खर्च (लाख ₹)	4447.43	8539.90	7757.55	11362.41	7746.93
14. कुल प्रति किलोमीटर प्राप्तियां (पैसे)	2373	2470	3016	2901	2192
15. कुल प्रति किलोमीटर खर्च (पैसे)	2966	2982	3518	3218	2946
16. कुल लाभ (लाख ₹)	-805.32	-1244.50	-1025.45	-945.15	-1617.27
17. प्रति किलोमीटर पर लाभ (पैसे)	-593	-512	-502	-317	-754
18. व्याज देय (लाख ₹)	90.00	140.00	300.00	290	135.00
19. कुल वापिसी (लाख ₹)	**-705.32**	**-1094.50**	**-895.45**	**-695.15**	**-1482.27**

(अ) अनन्तिम ।

परिवहन

2013-14(अ) के दौरान हरियाणा परिवहन (वाणिज्य शाखा) की प्रगति

संख्या 21.5 (जारी)

विवरण	हरियाणा परिवहन करनाल	हरियाणा परिवहन हिसार	हरियाणा परिवहन रिवाड़ी	हरियाणा परिवहन जीन्द	हरियाणा परिवहन भिवानी
1	7	8	9	10	11
(क) भौतिक उपलब्धियां:—					
1. कुल बेड़ा	189	198	151	177	142
2. कुल किलोमीटर (लाख)	205.72	253.28	180.97	192.30	155.83
3. इफैक्टिव किलोमीटर (लाख)	201.52	250.93	177.70	187.71	153.13
4. किलोमाटर पर लीटर	4.88	4.88	4.78	4.79	4.91
5. ब्रेक डाऊन	72	385	105	65	135
6. ब्रेक डाऊन प्रति 10000 किलोमीटर	0.05	0.13	0.05	0.04	0.07
7. दुर्घटनाए (संख्या)	22	15	15	13	17
8. कुल कर्मचारी (संख्या)	844	1060	711	917	746
9. प्रतिदिन किलोमीटर इफैक्टिव	57255	68930	47795	54060	43456
10. प्रतिदिन कुल ढोए	58469	69576	48589	55402	44024
11. प्रतिदिन यात्री ढोए	42811	43937	64685	90504	43723
(ख) वित्तीय उपलब्धियां:—					
12. कुल प्राप्तियां (लाख ₹)	5274.58	6068.44	4812.37	4589.81	3551.33
13. कुल खर्च (लाख ₹)	7093.61	8965.30	5843.23	7509.41	5680.37
14. कुल प्रति किलोमीटर प्राप्तियां (पैसे)	2416	2133	2317	2287	1967
15. कुल प्रति किलोमीटर खर्च (पैसे)	3114	3088	2821	3198	3202
16. कुल लाभ (लाख ₹)	-1459.39	-2401.30	-879.48	-1799.31	-1959.20
17. प्रति किलोमीटर पर लाभ (पैसे)	-698	-954	-504	-912	-1235
18. व्याज देय (लाख ₹)	110.00	140.00	105.00	120.00	95.00
19. कुल वापिसी (लाख ₹)	**-1329.39**	**-2261.30**	**-754.48**	**-1674.31**	**-1834.20**

(अ) अनन्तिम ।

परिवहन

2013-14 (अ) के दौरान हरियाणा परिवहन (वाणिज्य शाखा) की प्रगति

संख्या 21.5 (जारी)

विवरण	हरियाणा परिवहन कैथल	हरियाणा परिवहन सिरसा	हरियाणा परिवहन सोनीपत	हरियाणा परिवहन यमुनानगर	हरियाणा परिवहन दिल्ली	हरियाणा परिवहन फतेहाबाद
1	12	13	14	15	16	17
(क) भौतिक उपलब्धियां:—						
1. कुल बेड़ा	147	174	227	170	143	148
2. कुल किलोमीटर (लाख)	178.49	210.22	262.99	183.92	1184.64	179.85
3. इफैक्टिव किलोमीटर (लाख)	176.03	207.87	258.84	181.18	178.41	178.13
4. किलोमाटर पर लीटर	5.10	4.87	4.77	4.77	4.88	4.81
5. ब्रेक डाऊन	181	118	244	295	178	134
6. ब्रेक डाऊन प्रति 10000 किलोमीटर	0.11	0.06	0.09	0.20	0.09	0.08
7. दुर्घटनाए (संख्या)	12	14	9	16	6	11
8. कुल कर्मचारी (संख्या)	804	798	1084	804	656	763
9. प्रतिदिन किलोमीटर इफैक्टिव	50164	55365	70803	51294	49871	50035
10. प्रतिदिन कुल ढोए	50880	56155	71635	52071	51680	50779
11. प्रतिदिन यात्री ढोए	42624	40571	55245	71764	9877	38047
(ख) वित्तीय उपलब्धियां:—						
12. कुल प्राप्तियां (लाख ₹)	4403.86	5333.20	6617.55	4964.49	4555.48	3967.32
13. कुल खर्च (लाख ₹)	6132.51	6649.57	8962.21	6548.52	6092.92	6515.44
14. कुल प्रति किलोमीटर प्राप्तियां (पैसे)	2324	2299	2368	2546	2385	2025
15. कुल प्रति किलोमीटर खर्च (पैसे)	2998	2736	3084	2990	2786	3166
16. कुल लाभ (लाख ₹)	-1234.72	-882.09	-1851.41	-831.17	-729.11	-2083.87
17. प्रति किलोमीटर पर लाभ (पैसे)	-674	-437	-716	-444	-401	-1141
18. व्याज देय (लाख ₹)	95.00	95.00	155.00	105.00	85.00	90.00
19. कुल वापिसी (लाख ₹)	**-1109.72**	**-767.09**	**-1701.41**	**-701.17**	**-624.11**	**-1978.87**

(अ) अनन्तिम ।

परिवहन

2013-14(अ) के दौरान हरियाणा परिवहन (वाणिज्य शाखा) की प्रगति

संख्या 21.5 (जारी)

विवरण	हरियाणा परिवहन कुरुक्षेत्र	हरियाणा परिवहन झज्जर	हरियाणा परिवहन पानीपत	हरियाणा परिवहन नारनौल	हरियाणा परिवहन चरखी दादरी
1	18	19	20	21	22
(क) भौतिक उपलब्धियां:—					
1. कुल बेड़ा	179	143	135	126	144
2. कुल किलोमीटर (लाख)	224.219	151.69	147.64	140.74	138.70
3. इफैक्टिव किलोमीटर (लाख)	220.02	150.15	143.62	139.81	137.54
4. किलोमाटर पर लीटर	5.01	4.72	4.89	4.85	4.75
5. ब्रेक डाऊन	88	260	164	166	92
6. ब्रेक डाऊन प्रति 10000 किलोमीटर	0.05	0.21	0.16	0.13	0.08
7. दुर्घटनाए (संख्या)	11	7	3	11	12
8. कुल कर्मचारी (संख्या)	872	699	654	618	568
9. प्रतिदिन किलोमीटर इफैक्टिव	61097	37833	37438	37834	38029
10. प्रतिदिन कुल ढोए	62501	38229	38613	38284	38336
11. प्रतिदिन यात्री ढोए	38376	32765	42219	38658	16730
(ख) वित्तीय उपलब्धियां:—					
12. कुल प्राप्तियां (लाख ₹)	5574.81	3420.30	3787.80	3510.86	3225.31
13. कुल खर्च (लाख ₹)	7303.94	5282.64	5301.64	4700.24	4375.20
14. कुल प्रति किलोमीटर प्राप्तियां (पैसे)	2407	2167	2366	2248	2141
15. कुल प्रति किलोमीटर खर्च (पैसे)	2871	3165	3250	2946	2651
16. कुल लाभ (लाख ₹)	-1033.70	-1378.72	-1207.92	-964.15	-708.10
17. प्रति किलोमीटर पर लाभ (पैसे)	-464	-998	-884	-698	-510
18. व्याज देय (लाख ₹)	115.00	100.00	80.00	80.00	85.00
19. कुल वापिसी (लाख ₹)	**-908.70**	**-1273.72**	**-1107.92**	**-864.15**	**-642.10**

परिवहन

2013-14(अ) के दौरान हरियाणा परिवहन (वाणिज्य शाखा) की प्रगति

संख्या 21.5 (समाप्त)

विवरण	फरीदाबाद शहरी बस सेवा	हरियाणा परिवहन पलवल	हरियाणा परिवहन नूह	आई.एस.बी.टी. + सी.डब्ल्यू. + एच.एस.आर. / के.एन.एल.	जोड
1	23	24	25	26	27
(ग) भौतिक उपलब्धियां:—					
1. कुल बेड़ा	150	91	76	-	3844
2. कुल किलोमीटर (लाख)	61.32	108.34	52.29	-	4306.62
3. इफैक्टिव किलोमीटर (लाख)	60.55	104.51	51.15	-	4225.78
4. किलोमाटर पर लीटर	2.47	4.54	5.07	-	4.76
5. ब्रेक डाऊन	538	57	1	-	4020
6. ब्रेक डाऊन प्रति 10000 किलोमीटर	0.28	0.06	0.00	-	0.09
7. दुर्घटनाए (संख्या)	2	1	1	-	295
8. कुल कर्मचारी (संख्या)	381	364	169	298	18974
9. प्रतिदिन किलोमीटर इफैक्टिव	19312	24449	2681	-	1157747
10. प्रतिदिन कुल ढोए	19317	24663	2735	-	1179896
11. प्रतिदिन यात्री ढोए	11893	14352	16723	-	1223576
(ख) वित्तीय उपलब्धियां:—					
12. कुल प्राप्तियां (लाख ₹)	1525.44	2789.69	1136.36	-	100076.56
13. कुल खर्च (लाख ₹)	3075.57	3277.08	1415.77	-	128557.75
14. कुल प्रति किलोमीटर प्राप्तियां (पैसे)	2257	2262	1632	-	2368
15. कुल प्रति किलोमीटर खर्च (पैसे)	3887	2537	2097	-	3042
16. कुल लाभ (लाख ₹)	-1149.03	-245.34	-45.49	-	-28481.19
17. प्रति किलोमीटर पर लाभ (पैसे)	-1630	-275	-465	-	-674
18. व्याज देय (लाख ₹)	195.00	55.00	40.00	-	2900.00
19. कुल वापिसी (लाख ₹)	**-937.03**	**-195.34**	**-43.49**	**-**	**-25581.19**

(अ) अनन्तिम।

प्राप्ति स्थान :—राज्य परिवहन आयुक्त, हरियाणा।

परिवहन

वर्ष 2012 में भारत में राज्यों/संघीय क्षेत्रों द्वारा कुल पंजीकृत वाहन (वर्ग अनुसार)

संख्या 21.6 (संख्या में)

राज्य/संघीय क्षेत्र	बहु पहिया वाहन/ ट्रक व लारीज	हल्के मोटर वाहन	बसें	टैक्सिज	हल्के मोटर वाहन (सवारी)
1	2	3	4	5	6
आंध्र प्रदेश	253,415	302,124	70,075	129,322	576,480
अरुणाचल प्रदेश*	...	...	...	...	...
असम	144,183	47,296	15,787	33,999	67,921
बिहार	83,191	...	24,097	52,218	113,088
छत्तीसगढ़	91,068	50,373	12,049	13,515	17,913
गोवा	42,395	11,447	9,513	14,338	3,853
गुजरात	301,533	448,958	67,546	83,038	561,740
हरियाणा	292,735	124,897	39,153	23,793	103,995
हिमाचल प्रदेश	53,763	43,092	14,592	25,030	3,963
जम्मू और कश्मीर	38,482	51,412	25,765	25,577	13,759
कर्नाटक	233,422	221,160	62,501	142,700	285,408
केरल	76,330	323,891	396,826	108,877	601,507
मध्य प्रदेश	121296	95702	40551	122969	86068
झारखण्ड	191,253	202,638	13,561	333,420	202,638
महाराष्ट्र	411,418	656,407	100,097	175,797	640,040
मणिपुर	8,599	4,054	2,868	2,567	11,854
मेघालय	25,451	7,210	4,323	16,205	6,744
मिजोरम	4,285	6,194	1,141	8,183	2,955
नागालैंड	84,008	17,799	5,542	6,970	14,429
उड़ीसा	130,030	109,719	21,917	56,464	74,313
पंजाब	125,898	75,860	30,160	18,539	66,734
राजस्थान	362,028	69,509	83,345	89,053	134,345
सिक्किम	3,930	947	613	8,816	...
तमिलनाडू	467,225	353,883	144,251	278,005	301,982
त्रिपुरा**	11,166	8,452	2,312	3,530	19,203
उत्तर प्रदेश	162,813	176,164	34,428	59,379	175,649
उत्तराखंड	23786	26670	8504	25415	13004
पश्चिमी बंगाल	281,995	$	35,603	84,591	63,424
कुल राज्य (1)	**4,026,318**	**3,435,858**	**1,267,120**	**1,942,310**	**4,163,009**
अंडेमान निकोबार**	2,484	...	903	489	3,803
चण्डीगढ़	2,689	23,015	5,170	3,491	0
दादर नगर हवेली	8,935	3,380	321	151	632
दिल्ली	4,792	124,547	20,142	62,335	68,653
दमन एवं दियु	3,818	3,434	512	49	1,230
लक्षद्वीप	0	728	0	207	420
पांडिचेरी	7,849	10,544	2,596	1,990	5,221
कुल संघीय क्षेत्र (2)	**30,567**	**165,648**	**29,644**	**68,712**	**79,959**
अखिल भारत (1+2)	**4,056,885**	**3,601,506**	**1,296,764**	**2,011,022**	**4,242,968**

परिवहन

वर्ष 2012 में भारत में राज्यों/संघीय क्षेत्रों द्वारा कुल पंजीकृत वाहन (वर्ग अनुसार)

संख्या 21.6 (जारी) (संख्या में)

राज्य/संघीय क्षेत्र	दो पहिया वाहन	कारें	जीप	ओमनी बसें
1	7	8	9	10
आंध्र प्रदेश	9,291,132	1,058,184	30,400	60,897
अरुणाचल प्रदेश*	...	...	...	...
असम	1,101,265	311,917	20,968	1,248
बिहार	2,230,069	160,340	84,949	...
छत्तीसगढ़	2,503,781	154,529	16,561	33,739
गोआ	589,377	167,544	^	0
गुजरात	10,512,304	1,411,898	167,991	...
हरियाणा	3,755,349	989,519	121,202	0
हिमाचल प्रदेश	384,832	171,382	12,704	...
जम्मू और कश्मीर	480,815	230,328	24,920	2,687
कर्नाटक	7,737,366	1,269,430	42,179	113,204
केरल	3,811,343	1,151,566	137,547	3,798
मध्य प्रदेश	6,411,155	424,644	51,197	...
झारखण्ड	1,851,060	227,386	67,139	...
महाराष्ट्र	13,921,763	2,307,841	423,305	19,021
मणिपुर	148,942	17,299	12,241	1,605
मेघालय	65,712	49,728	15,682	3
मिजोरम	60,278	13,839	4,082	0
नागालैंड	61,546	53,074	27,083	505
उड़ीसा	2,946,118	186,323	44,396	3,668
पंजाब	4,729,594	616,549	63,527	...
राजस्थान	6,629,743	591,069	254,840	....
सिक्किम	7,447	13,933	6,086	1,484
तमिलनाडू	13,846,378	1,504,735	58,718	19,957
त्रिपुरा**	129,343	12,390	15,542	...
उत्तर प्रदेश	897,651	188,152	9,762	1,903
उत्तराखंड	12,410,064	1,108,100	200,316	23,473
पश्चिमी बंगाल	2,717,713	575,085	^	...
कुल राज्य (1)	**109,232,140**	**14,966,784**	**1,913,337**	**287,192**

परिवहन

वर्ष 2012 में भारत में राज्यों/संघीय क्षेत्रों द्वारा कुल पंजीकृत वाहन (वर्ग अनुसार)

संख्या 21.6 (जारी) (संख्या में)

राज्य/संघीय क्षेत्र	दो पहिया वाहन	कारें	जीप	ओमनी बसें
1	7	8	9	10
अंडेमान निकोबार	54,220	14,632	^	^
चण्डीगढ़	737,263	286,584	^	...
दादर नगर हवेली	48,550	21,762	568	0
दमन एवं दियु	52,339	22,175	542	51
दिल्ली	4,661,714	2,172,069	68,648	89,373
लक्षद्वीप	7,698	122	121	0
पांडिचेरी	625,251	85,418	3,882	3,123
कुल संघीय क्षेत्र (2)	**6,187,035**	**2,602,762**	**73,761**	**92,547**
अखिल भारत (1+2)	**115,419,175**	**17,569,546**	**1,987,098**	**379,739**

परिवहन

वर्ष 2012 में भारत में राज्यों/संघीय क्षेत्रों द्वारा कुल पंजीकृत वाहन (वर्ग अनुसार)

संख्या 21.6 (जारी) (संख्या में)

राज्य/संघीय क्षेत्र	ट्रैक्टर	ट्रेलर्ज	अन्य
1	11	12	13
आंध्र प्रदेश	342,416	289,422	20,461
अरुणाचल प्रदेश*	...	...	...
असम	19,655	15,290	27,591
बिहार	219,509	126,618	18,801
छत्तीसगढ़	115,524	85,129	9,857
गोआ	3,114	#	4,825
गुजरात	495,136	317,509	46,064
हरियाणा	516,658	0	10,809
हिमाचल प्रदेश	20,916	220	6,110
जम्मू और कश्मीर	15,574	3,289	4,290
कर्नाटक	363,993	251,553	69,795
केरल	11,602	3,656	151,259
मध्य प्रदेश	545,115	224,033	20,809
झारखण्ड	47,114	...	...
महाराष्ट्र	419,291	324,824	32,557
मणिपुर	3,326	394	774
मेघालय	751	2,794	3,234
मिजोरम	274	79	520
नागालैंड	2,482	1,072	1,908
उड़ीसा	83,079	73,110	29,393
पंजाब	517,743	1,172	17,163
राजस्थान	699,881	71,665	...
सिक्किम	76	2	...
तमिलनाडू	186,670	71,403	179,041
त्रिपुरा**	1,015	357	908
उत्तर प्रदेश	41,847	5,883	1,465
उत्तराखंड	1,064,284	15,278	15,326
पश्चिमी बंगाल	70,980	...	31,350
कुल राज्य (1)	**5,808,025**	**1,884,752**	**704,310**

परिवहन

वर्ष 2012 में भारत में राज्यों/संघीय क्षेत्रों द्वारा कुल पंजीकृत वाहन (वर्ग अनुसार)

संख्या 21.6 (समाप्त) (संख्या में)

राज्य/संघीय क्षेत्र	ट्रैक्टर	ट्रेलर्ज	अन्य
1	11	12	13
अंडेमान निकोबार	^	^	532
चण्डीगढ़	196	#	…
दादर नगर हवेली	36	186	0
दमन एवं दियु	352	213	141
दिल्ली	1,343	…	76,504
लक्षद्वीप	102	0	499
पांडिचेरी	1,077	1,781	6,544
कुल संघीय क्षेत्र (2)	**3,106**	**2,180**	**84,220**
अखिल भारत (1+2)	**5,811,131**	**1,886,932**	**788,530**

प्राप्ति स्थान :—राज्य परिवहन आयुक्त / संघीय प्रशासन ।

… : Not reported. ## : data relates to 2009-10 ^ : Included in cars.

: Included in tractors ** : category wise break-up not reported.

$: Included in Multi-axled/Articulated Vehicles/Trucks & Lorries.

* : includes Motor Cycles on hire

परिवहन

भारत के मीलियन शहरों में कुल पंजीकृत वाहन (वर्ग अनुसार) (31 मार्च, 2012)

संख्या 21.7 (जारी) (संख्या में)

मीलियन प्लस शहर	बहु पहिया वाहन/ ट्रक व लारीज	हल्के मोटर वाहन	बसें	टैक्सिज	हल्के मोटर वाहन (सवारी-आटो)
1	2	3	4	5	6
आगरा	3866	14294	1791	3853	8724
इलाहाबाद	8929	8010	1344	976	8952
औरंगाबाद	3572	11733	2930	845	9838
बैंगलरू	76843	73888	29160	46235	134343
भोपाल	7,390	11,795	3,849	20,032	13,546
चैन्नई	97,996	82,457	38,107	82,473	104,388
कोम्बडूर	10,632	15,406	6,281	16,654	12,092
दिल्ली	4,792	124,547	20,142	62,335	68,653
धनबाद	28,664	28,731	1,396	27,654	28,731
गाजियाबाद	5,243	11,982	1,949	3,667	19,949
ग्रेटर मुम्बई	8,160	53,969	12,958	54,148	109,495
ग्वालियर	8,633	5,945	11,993	2,266	10,138
हैदराबाद	120,718	96,642	27,686	32,917	125,485
इन्दौर	46,760	27,741	7,541	35,366	17,649
जबलपुर	10,637	11,236	10,135	2,627	7,340
जयपुर	75,359	14,116	23,294	23,349	24,181
जमशेदपुर	20,005	50,420	1,766	27,389	50,420
जोधपुर	56,454	8,901	8,164	13,511	16,838
कानपुर	18,135	2,102	696	386	6,750
कोची	5,290	24,635	7,005	10,346	21,522
कोलकता**	15,235	$	4,316	31,807	19,429
कोटा	27,431	2,565	5,398	5,351	12,536
लखनऊ	6,683	14,452	3,098	6,195	7,195
मदुरैई	12,070	9,983	5,547	13,899	17,742

परिवहन

भारत के मीलियन शहरों में कुल पंजीकृत वाहन (वर्ग अनुसार)
(31 मार्च, 2012)

संख्या 21.7 (जारी) (संख्या में)

मीलियन प्लस शहर	बहु पहिया वाहन/ ट्रक व लारीज	हल्के मोटर वाहन	बसें	टैक्सिज	हल्के मोटर वाहन (सवारी-आटो)
1	2	3	4	5	6
मेरठ	4,231	3,125	1,661	600	4,200
नागपुर	16,481	21,027	5,136	2,907	17,149
नासिक	5,215	12,348	1,260	2,044	16,942
पटना	28,776	$	6,020	10,666	37,007
पुणे	24,877	53,002	17,825	11,904	43,973
रायपुर	27,039	12,354	1,788	2,532	6,579
श्रीनगर	12,627	8,937	6,846	7,160	10,170
तिरुचीरापल्ली	10,439	12,478	3,446	6,952	6,595
वाराणसी	,381	913,869	2,703	4,626	14,131
विजयावाडा	3,397	2,398	366	559	22,659
विशाखापटनम	14,586	10,348	1,931	8,958	36,710
कुल	**827165**	**1755436**	**285528**	**583189**	**1072051**

परिवहन

भारत के मीलियन शहरों में कुल पंजीकृत वाहन (वर्ग अनुसार) (31 मार्च, 2012)

संख्या 21.7 (जारी) (संख्या में)

मीलियन प्लस शहर	दो पहिया वाहन	कार	जीप	ओमनी बसें	ट्रैक्टरज	ट्रेलर्ज	अन्य
1	7	8	9	10	11	12	13
आगरा	568,470	56,817	3,647	3,503	36,987	134	1,675
इलाहाबाद	626,716	61,057	8,878	29	10,198	66	2,585
औरंगाबाद	217,410	13,869	7,988	…	6,685	4,507	1,238
बैंगलरू	2,867,646	800,866	7,313	46,888	7,875	6,151	20,454
भोपाल	657,590	94,389	1,232	…	12,771	4,531	1,444
चैन्नई	737,263	286,584	…	…	196	…	…
कोम्बडूर	2,630,752	653,270	12,420	8,769	2,584	11,739	42,339
दिल्ली	1,137,785	157,977	5,443	303	8,104	880	14,572
धनबाद	4,661,714	2,172,069	68,648	89,373	1,343	…	76,504
गाजियाबाद	279,839	46,440	7,485	1,328	2,710	2,481	3,172
ग्रेटर मुम्बई	385,079	29,748	1,469	7,179	325	175	1,089
ग्वालियर	367,327	93,934	1,366	1,914	17,630	0	10
हैदराबाद	1,139,363	617,556	26,496	3,957	680	206	1,512
इन्दौर	385,142	32,722	5,676	…	17,773	6,600	2,628
जबलपुर	2,370,955	558,081	8,975	28,855	7,019	1,691	7,551
जयपुर	1,021,757	146,433	4,379	…	17,870	9,634	2,826
जमशेदपुर	499,044	43,000	2,055	…	12,570	3,014	3,830
जोधपुर	1,374,316	235,310	53,496	…	44,594	3,034	…
कानपुर	438,285	56,429	13,787	1,628	3,408	2,646	10,973
कोची	607,449	60,747	24,808	…	62,954	8,625	…
कोलकता**	907,649	112,445	6,658	4,432	8,185	2	0
कोटा	262,258	132,628	6,228	5,456	276	27	4,667
लखनऊ	202,602	222,069	^	…	#	46	802
मदुरैई	557,828	44,802	1,551	77	6,095	2,044	7,872

परिवहन

भारत के मीलियन शहरों में कुल पंजीकृत वाहन (वर्ग अनुसार) (31 मार्च, 2012)

संख्या 21.7 (समाप्त) (संख्या में)

मीलियन प्लस शहर	दो पहिया वाहन	कार	जीप	ओमनी बसें	ट्रैक्टरज	ट्रेलर्ज	अन्य
1	7	8	9	10	11	12	13
मेरठ	294,357	51,578	630	0	59,559	0	0
नागपुर	1,032,607	99,233	29,727	842	5,402	5,348	1,240
नासिक	335,145	39,818	9,184	73	14,163	7,462	735
पटना	505,940	98,425	26,604	…	15,070	10,160	4,221
पुणे	1,705,573	332,293	41,327	877	18,213	11,514	5,745
रायपुर	452,257	42,262	712	5,758	7,095	17,115	3,028
श्रीनगर	85,752	62,423	3,850	0	1,755	0	1,486
तिरुचीरापल्ली	431,016	39,557	992	70	4,547	1,396	3,890
वाराणसी	463,952	43,953	9,921	382	14,332	9,341	942
विजयावाडा	462,507	43,964	1,221	1,873	7,634	5,760	1,075
विशाखापटनम	516,577	72,939	3,471	2,443	2,960	10,478	1,954
कुल	**31189922**	**7655687**	**407637**	**216009**	**439562**	**146807**	**232059**

प्राप्ति स्थान :—राज्य परिवहन आयुक्त / संघीय प्रशासन।

... : not reported

$: Included in Multiaxled/Articulated vehicles # : Included in Trailers

^ : Included in cars * : Includes motor cycles on hire

** : Live vehicles after cancellation of vehicles registered prior to 1.1.1993

परिवहन

हरियाणा में लोक निर्माण विभाग द्वारा अनुरक्षित सड़कों की लम्बाई

संख्या 21.8 (किलोमीटर)

वर्ष/जिला	सड़क—लम्बाई		
	पक्की	कच्ची	जोड़
1	2	3	4
1966-67	5,321	816	6,137
1970-71	9,107	2,409	11,516
1975-76	15,280	1,059	16,339
1980-81	18,260	2,256	20,516
1985-86	20,285	2,056	22,341
1990-91	21,797	1,220	23,017
1995-96	22,568	918	23,486
2000-01	22,960	746	23,706
2005-06	23,013	245	23,258
2010-11	25,426	227	25,653
2012-13	25,434	234	25,668
2013-14 (अ)	23,916	108	24,024
अम्बाला	1,114	1	1,115
पंचकूला	519	1	520
यमुनानगर	1,109	--	1,109
कुरुक्षेत्र	1,062	--	1,062
कैथल	1,650	17	1,667
करनाल	1,523	--	1,523
पानीपत	789	--	789
सोनीपत	1,307	5	1,312
रोहतक	924	14	938
झज्जर	1,092	10	1,102
फरीदाबाद	484	--	484
पलवल	715	--	715
गुड़गांव	603	--	603
मेवात	828	--	828
रिवाड़ी	885	29	914
महेन्द्रगढ़	984	--	984
भिवानी	2,204	11	2,215
जीन्द	974	--	974
हिसार	1,981	--	1,981
फतेहाबाद	1,472	20	1,492
सिरसा	1,697	--	1,697
दूसरे राज्यों में अनुरक्षित सड़कें — राजस्थान	--	--	--

अ— अनन्तिम। प्राप्ति स्थान :— प्रमुख अभियन्ता, लोक निर्माण विभाग (भवन एवं सड़कें शाखा), हरियाणा।

ROAD LENGTH IN HARYANA

(In Kms.)

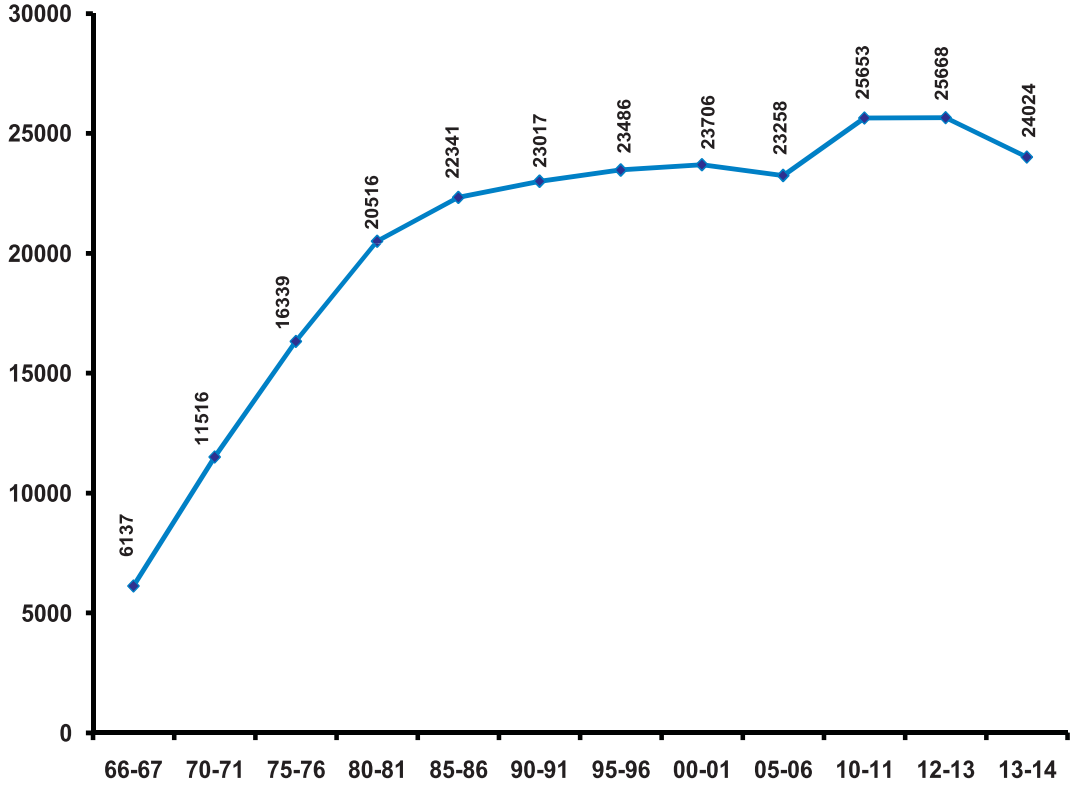

परिवहन

हरियाणा में लोक निर्माण विभाग (सड़क और भवन) और स्थानीय निकायों द्वारा अनुरक्षित सड़कों की लम्बाई

संख्या 21.9 (किलोमीटर)

वर्ष/जिला	लोक निर्माण विभाग (भवन और सड़कें)					
	राष्ट्रीय मुख्य मार्ग			राज्य सड़कें		
	पक्की		कच्ची	जोड़	पक्की	
	सतही	असतही			सतही	असतही
1	2	3	4	5	6	7
1966-67	759	--	8	767	4,273	289
1970-71	677	5	--	682	6,664	1,465
1975-76	682	--	--	682	13,862	386
1980-81	655	--	--	655	16,995	610
1985-86	655	--	--	655	19,475	155
1990-91	656	--	--	656	20,897	244
1995-96	656	--	--	656	21,912	—
2000-01	1,346	--	--	1,346	21,224	390
2005-06	1,083	--	--	1,083	21,798	132
2010-11	1,463	--	--	1,463	25,418	8
2012-13	1,572	--	--	1,572	25,409	25
2013-14 अ	1,957	--	--	1,957	23,838	78
अम्बाला	138	--	--	138	1,113	1
पंचकूला	73	--	--	73	518	1
यमुनानगर	78	--	--	78	1,109	--
कुरुक्षेत्र	77	--	--	77	1,062	--
कैथल	46	--	--	46	1,650	--
करनाल	52	--	--	52	1,523	--
पानीपत	56	--	--	56	789	--
सोनीपत	84	--	--	84	1,307	--
रोहतक	142	--	--	142	913	11
झज्जर	146	--	--	146	1,086	6
फरीदाबाद	38	--	--	38	484	--
पलवल	53	--	--	53	715	--
गुड़गांव	88	--	--	88	603	--
मेवात	87	--	--	87	828	--
रिवाड़ी	120	--	--	120	885	--
महेन्द्रगढ़	41	--	--	41	984	--
भिवानी	196	--	--	196	2,182	22
जीन्द	124	--	--	124	974	--
हिसार	144	--	--	144	1,964	17
फतेहाबाद	37	--	--	37	1,452	20
सिरसा	137	--	--	137	1,697	--
दूसरे राज्यों में अनुरक्षित सड़कें — राजस्थान	--	--	--	--	--	--

अ—अनन्तिम ।

नोट :— सड़कों की लम्बाई में कमी कुछ सड़कों की राष्ट्रीय मार्ग प्रधिकरण को सड़कों का हस्तांतरण के कारण हुई है ।

परिवहन

हरियाणा में लोक निर्माण विभाग (सड़क और भवन) और स्थानीय निकायों द्वारा अनुरक्षित सड़कों की लम्बाई

संख्या 21.9 (समाप्त) (किलोमीटर)

वर्ष/जिला	लोक निर्माण विभाग (सड़क व भवन) द्वारा अनुरक्षित		स्थानीय निकायों द्वारा अनुरक्षित			सड़कों की कुल लम्बाई (5+9+12)
	कच्ची	जोड़ (6+7+8)	पक्की	कच्ची	जोड़ (10+11)	
1	8	9	10	11	12	13
1966-67	808	5,370	373	1,677	2,050	8,187
1970-71	--	8,129	296	2,409	2,705	11,516
1975-76	--	14,248	350	1,059	1,409	16,339
1980-81	2,256	19,861	--	--	--	20,516
1985-86	2,056	21,686	--	--	--	22,341
1990-91	1,220	22,361	--	--	--	23,017
1995-96	918	22,830	--	--	--	23,486
2000-01	746	22,360	--	--	--	23,706
2005-06	245	22,175	--	--	--	23,258
2010-11	227	25,653	--	--	--	27,116
2012-13	234	25,668	--	--	--	27,240
2013-14	108	24,024	--	--	--	25,980
अम्बाला	1	1,115	--	--	--	1,253
पंचकूला	1	520	--	--	--	592
यमुनानगर	--	1,109	--	--	--	1,187
कुरुक्षेत्र	--	1,062	--	--	--	1,139
कैथल	17	1,667	--	--	--	1,713
करनाल	--	1,523	--	--	--	1,575
पानीपत	--	789	--	--	--	845
सोनीपत	5	1,312	--	--	--	1,396
रोहतक	14	938	--	--	--	1,080
झज्जर	10	1,102	--	--	--	1,248
फरीदाबाद	--	484	--	--	--	522
पलवल	--	715	--	--	--	768
गुड़गांव	--	603	--	--	--	691
मेवात	--	828	--	--	--	915
रिवाड़ी	29	914	--	--	--	1,034
महेन्द्रगढ़	--	984	--	--	--	1,025
भिवानी	11	2,215	--	--	--	2,411
जीन्द	--	974	--	--	--	1,098
हिसार	--	1,981	--	--	--	2,125
फतेहाबाद	20	1,492	--	--	--	1,529
सिरसा	--	1,697	--	--	--	1,834
दूसरे राज्यों में अनुरक्षित सड़कें — राजस्थान	--	--	--	--	--	--

प्राप्ति स्थान :— प्रमुख अभियन्ता, लोक निर्माण विभाग (भवन एवं सड़कें शाखा), हरियाणा।

टिप्पणी :— 1978 से स्थानीय निकायों द्वारा किसी भी प्रकार की सड़कें अनुरक्षित नहीं हैं।

परिवहन

हरियाणा में लोक—निर्माण विभाग (भवन और सड़कें) द्वारा किस्मों के आधार पर अनुरक्षित सड़कों की लम्बाई

संख्या 21.10 (किलोमीटर)

सड़कों की किस्में	1966-67	1970-71	1980-81	1985-86	1990-91	1995-96	2000-01	2005-06	2010-11	2012-13	2013-14 (अ)
1	2	3	4	5	6	7	8	9	10	11	12
सीमेंट कंक्रीट	5	5	3	3	2	2	43	283	958	1085.00	981
बिटुमन मकादम	—	—	—	—	—	—	—	—	—	—	—
प्रमिक्स बिटुमन अस्फालट कार्पेट	—	—	—	—	—	—	—	—	—	—	—
ऊपर से काली समतल सड़के	5,027	7,336	17,647	20,127	21,551	22,566**	22,527	22,598	24,460	24,324	22739
वाटर वाऊंड मकादम (केवल पक्के पत्थर की)	289	1,470	610	155	244	—	390	132	8	25	13
वाटर बाऊंड मकादम (कन्कर)	—	—	—	—	—	—	—	—	—	—	—
दूसरी निचली किस्म की (मरम, बजरी और रेत मिट्टी आदि)	—	—	—	—	—	—	—	—	—	—	—
कच्ची सड़कें	816	—*	2,256	2,056	1,220	918	746	245@	227	234	108
जोड़	6,137	8,811	20,516	22,341	23,017	23,486	23,706	23,258	25,653	25,668	23841

प्राप्ति स्थान :— प्रमुख अभियन्ता, लोक—निर्माण विभाग (भवन एवं सड़कें), हरियाणा।

टिप्पणी :— ऊपर दिये गये आंकड़ों में वह लम्बाई भी शामिल है जिसकी देखभाल दूसरे राज्यों में की जाती है।

* वर्ष 1970-71 से 1975-76 तक कच्ची सड़कों का रिकार्ड लोक निर्माण द्वारा नहीं रखा जाता था।

असतही सड़कों की लम्बाई भी कुल लम्बाई भी सम्मिलित है।

अ—अनन्तिम।

सड़कों की लम्बाई में कमी कुछ कच्ची सड़कों को हरियाणा राज्य विपणन मण्डल को स्थानांतरण करने के कारण हुई है।

परिवहन

हरियाणा में पक्की सड़कों की लम्बाई

संख्या 21.11 (किलोमीटर)

वर्ष/जिला	पक्की सड़कों की लम्बाई		
	कुल लम्बाई	प्रति 100 वर्ग किलोमीटर क्षेत्र पर	प्रति लाख जनसंख्या पर
1	2	3	4
1966-67	5,032	11.42	66
1970-71	7,377	16.68	97
1975-76	14,544	32.89	145
1980-81	17,650	39.92	176
1985-86	20,130	45.54	156
1990-91	21,553	48.75	132
1995-96	22,568	51.04	137
2000-01	22,960	51.93	109
2005-06	23,013	52.05	109
2010-11	26,888	60.82	106
2012-13	27,006	61.08	106
2013-14(अ)	25,795	58.34	102
अम्बाला	1,251	79.48	111
पंचकूला	591	65.81	105
यमुनानगर	1,187	67.14	98
कुरुक्षेत्र	1,139	74.44	118
कैथल	1,696	73.20	158
करनाल	1,575	62.50	105
पानीपत	845	66.64	70
सोनीपत	1,391	65.55	96
रोहतक	1,055	60.46	99
झज्जर	1,232	67.18	129
फरीदाबाद	522	70.45	29
पलवल	768	56.51	74
गुड़गांव	691	54.93	46
मेवात	915	60.72	84
रिवाड़ी	1,005	63.05	112
महेन्द्रगढ़	1,025	53.98	111
भिवानी	2,378	49.77	145
जीन्द	1,698	62.84	127
हिसार	2,108	52.92	121
फतेहाबाद	1,489	58.67	158
सिरसा	1,834	42.88	142

अ — अनन्तिम। प्राप्ति स्थान :— प्रमुख अभियन्ता, लोक—निर्माण विभाग (भवन एवं सड़कें), हरियाणा।

नोट :— तत्सम्बन्धी जनगणना की जनसंख्या प्रयोग की गई है।

परिवहन

पक्की सड़कों से जुड़े गांवों की संख्या

संख्या 21.12

जिला	1980-81	1985-86	1990-91	1995-96	2000-01	2005-06	2010-11	2012-13	2013-14 (अ)
1	2	3	4	5	6	7	8	9	10
अम्बाला	1,151	1,180	688	688	688	482	482	482	482
पंचकूला	—	—	—	—	—	222	222	222	223
यमुनानगर	—	—	625	625	625	611	613	613	613
कुरुक्षेत्र	720	721	392	392	392	407	407	407	407
कैथल	—	—	287	287	287	270	270	270	270
करनाल	574	585	372	372	372	421	422	422	422
पानीपत	—	—	214	214	214	179	179	179	179
सोनीपत	333	334	245	246	246	323	323	323	323
रोहतक	426	428	470	470	470	146	146	146	146
झज्जर	—	—	—	—	—	247	247	247	247
फरीदाबाद	420	420	411	411	411	413	333	333	333
पलवल	—	—	—	—	—	—	—	—	—
गुड़गांव	646	649	662	662	662	694	271	271	271
मेवात	—	—	—	—	—	—	503	503	503
रिवाड़ी	—	—	403	403	403	397	397	397	397
महेन्द्रगढ़	703	705	371	371	371	367	365	367	367
भिवानी	427	427	423	423	423	437	437	437	437
जीन्द	348	352	300	300	300	304	304	304	304
हिसार	492	495	501	501	501	272	272	272	272
फतेहाबाद	—	—	—	—	—	243	243	243	243
सिरसा	310	313	313	313	313	321	321	321	321
हरियाणा राज्य	6,550	6,609	6,677	6,678	6,678	6,756	6,757	6,759	6759

अ— अनन्तिम ।

प्राप्ति स्थान :— प्रमुख अभियन्ता, लोक—निर्माण विभाग (भवन एवं सड़कें), हरियाणा ।

परिवहन

पक्की सड़कों से जुड़े गांवों की प्रतिशतता

संख्या 21.13

जिला	1980-81	1985-86	1990-91	1995-96	2000-01	2005-06	2010-11	2012-13	2013-14 (अ)
1	2	3	4	5	6	7	8	9	10
अम्बाला	94.26	96.34	97.31	97.31	97.31	100.00	100.00	100.00	100
पंचकूला	—	—	—	—	—	99.11	99.11	99.55	99.55
यमुनानगर	—	—	98.89	98.89	98.89	99.67	100.00	100.00	100
कुरुक्षेत्र	99.58	99.72	99.75	99.75	99.75	100.00	100.00	100.00	100
कैथल	—	—	99.31	99.31	99.31	100.00	100.00	100.00	100
करनाल	96.47	97.83	99.20	99.20	99.20	99.76	100.00	100.00	100
पानीपत	—	—	100.00	100.00	100.00	100.00	100.00	100.00	100
सोनीपत	99.11	99.11	99.19	99.19	99.70	100.00	100.00	100.00	100
रोहतक	99.30	99.77	99.58	99.58	99.58	100.00	100.00	100.00	100
झज्जर	—	—	—	—	—	100.00	100.00	100.00	100
फरीदाबाद	92.30	92.71	96.71	96.71	96.71	100.00	98.79	100.00	100
पलवल	—	—	—	—	—	—	—	—	—
गुड़गांव	96.27	96.15	98.37	98.37	98.37	100.00	100.00	100.00	100
मेवात	—	—	—	—	—	—	100.00	100.00	100
रिवाड़ी	—	—	99.75	99.75	99.75	100.00	100.00	100.00	100
महेन्द्रगढ़	99.15	99.29	100.00	100.00	100.00	99.73	99.09	99.72	99.72
भिवानी	99.53	99.53	99.76	99.76	99.76	100.00	100.00	100.00	100
जीन्द	100.00	100.00	100.00	100.00	100.00	99.35	99.67	99.67	99.67
हिसार	98.80	99.40	99.80	99.80	99.80	100.00	100.00	100.00	100
फतेहाबाद	—	—	—	—	—	100.00	100.00	100.00	100
सिरसा	97.79	98.74	98.74	98.74	98.74	100.00	100.00	100.00	100
हरियाणा राज्य	97.31	98.00	98.99	98.99	98.99	99.88	99.90	99.90	99.92

अ— अनन्तिम।

प्राप्ति स्थान :— प्रमुख अभियन्ता, लोक—निर्माण विभाग (भवन एवं सड़कें), हरियाणा।

परिवहन

भारत में विभिन्न मुख्य मार्गों की लम्बाई (राज्यवार) 2010-11

संख्या 21.14 (किलोमीटर)

वर्ष/जिला	राष्ट्रीय मुख्य मार्ग	राज्य मुख्य मार्ग	अन्य सड़कें
1	2	3	4
1970-71	23,838	56,765	2,76,833
1975-76	29,132	89,215	3,40,499
1980-81	31,671	94,359	4,21,895
1985-86	32,088	1,00,461	5,00,869
1990-91	33,650	1,27,311	5,09,435
1995-96	34,508	1,35,187	7,16,701
2000-01	57,737	1,32,100	7,36,001
2005-06	66,590	1,48,071	8,03,669
2007-08	66,754	1,54,522	8,63,241
2008-09	70,548	1,58,497	9,62,880
2009-10	70,934	1,60,177	9,77,414
2010-11	70,934	1,63,898	10,05,327
आंध्र प्रदेश	4,537	10,491	55,658
अरुणाचल प्रदेश	1,992	—	12,967
असम	2,836	3,134	31,813
बिहार	3,642	3,989	8,966
झारखंड	1,805	1,886	4,994
दिल्ली	80	—	481
गोवा	269	279	4,501
गुजरात	3,245	18,421	52,557
हरियाणा	1,518	2,521	22,905
हिमाचल प्रदेश	1,409	1,626	30,638
जम्मू और कश्मीर	1,245	67	8,203
कर्नाटक	4,396	20,770	49,959
केरल	1,457	4,341	18,890
मध्य प्रदेश	5,027	10,249	42,895
छत्तीसगढ़	2,184	5,240	25,983
महाराष्ट्र	4,191	32,823	2,00,711
मणिपुर	959	1,137	10,522
मेघालय	810	1,134	7,422
मिजोरम	927	700	5,852
नागालैंड	494	763	10,427
उड़ीसा	3,704	3,576	10,991
पंजाब	1,557	1,477	6,783
राजस्थान	5,585	11,300	1,13,649
सिक्किम	62	179	1,896
तमिलनाडू	4,832	10,561	46,252
त्रिपुरा	400	689	14,643
उत्तर प्रदेश	6,774	7,941	1,69,718
उत्तराखंड	2,042	3,788	20,502
पश्चिमी बंगाल	2,578	4,505	11,597
अन्य केन्द्र शासित क्षेत्र	377	311	2,951

परिवहन

भारत में विभिन्न मुख्य मार्गों की लम्बाई (राज्यवार) 2010-11

संख्या 21.14(जारी) (किलोमीटर)

राज्य/वर्ष						
1	5	6	7	8	9	10
1970-71	1,61,247	1,07,215	86,068	72,120	1,30,893	9,14,979
1975-76	2,18,916	1,21,311	1,44,543	97,490	1,63,745	12,04,851
1980-81	2,73,468	1,79,848	1,75,549	1,23,120	1,85,511	14,85,421
1985-86	2,96,924	2,36,720	2,14,066	1,38,647	2,06,276	17,26,051
1990-91	3,95,005	3,13,374	2,22,909	1,86,799	2,09,737	19,98,220
1995-96	4,35,716	4,06,575	1,15,235	2,12,920	2,45,673	23,28,356
2000-01	4,87,604	4,33,003	1,47,413	2,52,001	2,23,665	24,69,524
2005-06	4,73,705	6,36,205	3,31,627	2,91,991	2,62,186	30,14,044
2007-08	5,08,608	6,70,107	3,36,872	3,04,327	2,70,189	31,74,620
2008-09	15,14,952	*	*	3,73,802	2,76,617	33,57,296
2009-10	15,18,205	*	*	4,02,447	2,78,931	34,08,108
2010-11	15,30,366	*	*	4,11,840	2,88,539	34,70,904
आंध्र प्रदेश	1,26,843	*	*	13,843	7,453	2,18,825
अरुणाचल प्रदेश	2,529	*	*	53	1,088	18,629
असम	1,78,743	*	*	6,664	8,493	2,31,683
बिहार	88,983	*	*	9,975	2,850	1,18,405
झारखंड	—	*	*	514	8,541	17,740
दिल्ली	—	*	*	29,087	—	29,648
गोवा	4,725	*	*	479	215	10,468
गुजरात	44,434	*	*	21,687	8,688	1,49,032
हरियाणा	—	*	*	9,930	559	37,433
हिमाचल प्रदेश	560	*	*	2,213	2,253	38,699
जम्मू और कश्मीर	2,740	*	*	1,762	11,078	25,095
कर्नाटक	1,44,725	*	*	24,090	24,151	2,68,091
केरल	1,53,797	*	*	13,305	8,156	1,99,946
मध्य प्रदेश	47,166	*	*	14,144	31,294	1,50,775
छत्तीसगढ़	18,561	*	*	8,031	15,557	75,556
महाराष्ट्र	1,02,149	*	*	20,407	31,484	3,91,765
मणिपुर	3,716	*	*	211	—	16,545
मेघालय	604	*	*	110	940	11,020

परिवहन

भारत में विभिन्न मुख्य मार्गों की लम्बाई (राज्यवार) 2010-11

संख्या 21.14 (समाप्त) (किलोमीटर)

राज्य/वर्ष						
1	5	6	7	8	9	10
मिजोरम	—	*	*	324	35	7,838
नागालैंड	19,455	*	*	98	269	31,506
उड़ीसा	1,71,070	*	*	18,618	30,963	2,38,922
पंजाब	55,061	*	*	8,085	6,867	79,830
राजस्थान	44,287	*	*	12,564	5,766	1,93,151
सिक्किम	—	*	*	162	5	2,304
तमिलनाडू	96,330	*	*	17,582	7,686	1,83,243
त्रिपुरा	14,429	*	*	280	1,346	31,787
उत्तर प्रदेश	47,513	*	*	76,475	42,520	3,50,941
उत्तराखंड	—	*	*	4,465	15,067	45,864
पश्चिमी बंगाल	1,60,616	*	*	94,179	15,042	2,88,517
अन्य केन्द्र शासित क्षेत्र	1331	*	*	2,502	173	7,645

प्राप्ति स्थान :— भूतल परिवहन मंत्रालय, भारत सरकार, नई दिल्ली।

Note : —1. Totals does not tally due to rounding off.

2. The information relates to Vlillage Panchayt Roads & C.D./Panchayat Samiti Roads is included in Zila Parishad Roads .

परिवहन

भारत में राज्यवार विभिन्न पक्की सतही सड़कों की लम्बाई

संख्या 21.15 (किलोमीटर)

वर्ष/जिला	राष्ट्रीय मुख्य मार्ग	राज्य मुख्य मार्ग	अन्य सड़कें
1	2	3	4
1970-71	23,276	51,744	1,98,640
1975-76	28,765	83,966	2,44,745
1980-81	31,520	90,250	3,01,230
1985-86	31,962	97,236	3,73,360
1990-91	33,399	1,24,847	3,90,931
1995-96	34,291	1,32,862	5,69,677
2000-01	57,679	1,29,862	6,10,516
2005-06	66,590	1,46,140	6,64,652
2007-08	66,754	1,52,738	7,19,383
2008-09	70,548	1,56,715	8,32,534
2009-10	70,934	1,58,202	8,53,441
2010-11	70,934	1,61,920	8,80,553
आंध्र प्रदेश	4,537	10,343	53,018
अरुणाचल प्रदेश	1,992	—	8,945
असम	2,836	2,390	6,725
बिहार	3,642	3,989	8,966
झारखंड	1,805	1,886	4,994
दिल्ली	80	—	481
गोवा	269	279	3,832
गुजरात	3,245	18,200	50,485
हरियाणा	1,518	2,521	22,757
हिमाचल प्रदेश	1,409	1,626	18,951
जम्मू और कश्मीर	1,245	18	7,383
कर्नाटक	4,396	20,718	48,305
केरल	1,457	4,341	18,890
मध्य प्रदेश	5,027	10,229	37,872
छत्तीसगढ़	2,184	4,974	21,194
महाराष्ट्र	4,191	32,600	1,75,146
मणिपुर	959	971	3,466
मेघालय	810	1,110	3,953
मिजोरम	927	696	3,120
नागालैंड	494	763	4,839
उड़ीसा	3,704	3,571	10,812
पंजाब	1,557	1,477	6,783
राजस्थान	5,585	11,272	1,09,581
सिक्किम	62	179	1,388
तमिलनाडू	4,832	10,561	46,252
त्रिपुरा	400	689	5,666
उत्तर प्रदेश	6,774	7,941	1,69,153
उत्तराखंड	2,042	3,764	13,344
पश्चिमी बंगाल	2,578	4,505	11,442
अन्य केन्द्र शासित क्षेत्र	377	307	2,810

परिवहन

भारत में राज्यवार विभिन्न पक्की सतही सड़कों की लम्बाई

संख्या 21.15 (जारी) (किलोमीटर)

राज्य/वर्ष						
1	5	6	7	8	9	10
1970-71	36,402	12,316	16,105	53,359	6,106	3,97,948
1975-76	59,146	12,506	28,999	73,287	16,000	5,47,414
1980-81	89,416	26,131	38,497	85,877	20,755	6,83,676
1985-86	1,32,951	20,954	44,598	98,985	24,865	8,24,911
1990-91	2,10,453	45,028	52,669	1,36,644	30,368	10,24,339
1995-96	2,38,382	58,929	28,008	1,56,124	45,091	12,63,364
2000-01	2,75,786	55,675	36,691	1,91,797	56,541	14,14,547
2005-06	2,65,737	1,25,756	1,01,872	2,00,210	66,581	16,37,538
2007-08	2,78,962	1,35,331	1,05,173	2,12,750	74,180	17,45,271
2008-09	5,35,636	*	*	2,58,279	73,376	19,27,088
2009-10	5,38,689	*	*	2,79,713	74,302	1,97,528
2010-11	5,39,896	*	*	2,91,894	76,845	20,22,042
आंध्र प्रदेश	54,225	*	*	10,994	3,286	1,36,403
अरुणाचल प्रदेश	377	*	*	53	43	11,410
असम	10,229	*	*	4,693	836	27,709
बिहार	22,971	*	*	4,596	798	44,962
झारखंड	—	*	*	472	1,060	10,217
दिल्ली	—	*	*	20,402	—	20,963
गोवा	2,436	*	*	415	141	7,372
गुजरात	41,767	*	*	16,765	3,947	1,34,409
हरियाणा	—	*	*	6,497	112	33,405
हिमाचल प्रदेश	129	*	*	1,767	100	23,982
जम्मू और कश्मीर	1,693	*	*	1,752	203	12,294
कर्नाटक	64,886	*	*	15,438	11,674	1,65,417
केरल	69,993	*	*	10,883	3,522	1,09,086
मध्य प्रदेश	5,162	*	*	9,919	5,194	73,403
छत्तीसगढ़	8,164	*	*	6,075	3,079	45,670
महाराष्ट्र	85,549	*	*	15,207	8,344	3,21,037
मणिपुर	—	*	*	155	—	5,551
मेघालय	5	*	*	106	124	6,108
मिजोरम	—	*	*	283	4	5,030
नागालैंड	6,602	*	*	96	37	12,831
उड़ीसा	—	*	*	11,340	9,378	38,805
पंजाब	55,061	*	*	6,517	854	72,249
राजस्थान	8,159	*	*	10,528	1,687	1,46,812
सिक्किम	—	*	*	160	3	1,792
तमिलनाडू	68,109	*	*	14,810	4,813	1,49,377

परिवहन

भारत में राज्यवार विभिन्न पक्की सतही सड़कों की लम्बाई

संख्या 21.15 (समाप्त) (किलोमीटर)

राज्य/वर्ष						
1	5	6	7	8	9	10
त्रिपुरा	5,240	*	*	211	12	12,218
उत्तर प्रदेश	13,428	*	*	50,244	10,820	2,58,360
उत्तराखंड	—	*	*	3,172	930	23,252
पश्चिमी बंगाल	14,684	*	*	65,874	5,759	1,04,842
अन्य केन्द्र शासित क्षेत्र	1,027	*	*	2,470	85	7,076

प्राप्ति स्थान :— भूतल परिवहन मंत्रालय, भारत सरकार, नई दिल्ली।

परिवहन

2011-12 में भारत के विभिन्न राज्यों में प्रति लाख आबादी और क्षेत्र की प्रति 100 वर्ग किलोमीटर के आधार पर सड़कों की लम्बाई

संख्या 21.16 (लम्बाई किलोमीटरों में)

राज्य/देश	सड़क लम्बाई प्रति	
	100 वर्ग किलोमीटर	लाख आबादी
1	2	3
अखिल भारत*	142.68	387.57
आंध्र प्रदेश	86.53	281.11
अरुणाचल प्रदेश	25.74	1558.98
असम	308.26	775.73
बिहार	138.74	125.85
झारखंड	29.99	72.51
दिल्ली	1999.18	176.97
गोवा	287.06	729.01
गुजरात	79.68	258.66
हरियाणा	94.38	164.59
हिमाचल प्रदेश	86.15	699.53
जम्मू और कश्मीर	12.14	215.00
कर्नाटक	146.92	460.94
केरल	517.77	602.68
मध्य प्रदेश	64.01	271.76
छत्तीसगढ़	69.51	367.91
महाराष्ट्र	133.41	365.32
मणिपुर	85.70	702.98
मेघालय	53.43	404.32
मिजोरम	46.53	899.13
नागालैंड	205.96	1724.02
उड़ीसा	166.23	617.05
पंजाब	167.18	303.90
राजस्थान	70.51	351.67
सिक्किम	65.25	761.92
तमिलनाडू	147.89	266.62
त्रिपुरा	322.07	919.96
उत्तर प्रदेश	161.98	195.54
उत्तराखंड	92.14	487.08
पश्चिमी बंगाल	337.13	327.55
संघीय क्षेत्र	80.65	229.61

प्राप्ति स्थान :— भूतल परिवहन मंत्रालय, भारत सरकार, नई दिल्ली।

परिवहन

31 मार्च को किलोमीटरों में रेल मार्ग

संख्या 21.17

मण्डल/वर्ष	किलोमीटरों में रेल मार्ग			
	जोड़	बड़ी लाईन 5'—6"	मीटर लाईन 3'—3"	छोटी लाईन 2'—6" या 2'—0"
1	2	3	4	5
(क) दिल्ली				
1966-67	1,574.20	1,478.63	—	95.57
1970-71	1,592.50	1,496.93	—	95.57
1975-76	1,597.64	1,502.07	—	95.57
1980-81	1,852.76	1,757.19	—	95.57
1990-91	1,192.95	1,192.95	—	—
1995-96	1,192.95	1,192.95	—	—
2000-01	1,188.38	1,188.38	—	—
2005-06	1,386.37	1,298.66	87.71	—
2010-11	1,315.68	1,304.41	11.27	—
2012-13	1,390.68	1,390.68	—	—
2013-14(अ)	1390.68	1390.68	—	—
(ख) फिरोजपुर				
1966-67	1,670.91	1,506.92	—	163.99
1970-71	1,698.73	1,534.74	—	163.99
1975-76	1,774.76	1,610.77	—	163.99
1980-81	1,777.28	1,613.29	—	163.99
1990-91	1,464.80	1,300.81	—	163.99
1995-96	1,475.80	1,311.81	—	163.99
2000-01	1,562.44	1,398.45	—	163.99
2005-06	1,608.33	1,444.02	—	164.31
2010-11	1,726.23	1,561.92	—	164.31
2012-13	1807.43	1643.12	—	164.31
2013-14(अ)	1825.08	1660.77	—	164.31
(ग) अम्बाला				
1990-91	1,006.00	910.43	—	95.57
1995-96	1,009.00	913.43	—	95.57
1997-98	987.09	890.55	—	96.54
2000-01	987.09	890.55	—	96.54
2005-06	1,053.10	956.56	—	96.54
2011-12	1064.35	967.81	—	96.54
2012-13	1,064.35	967.81	—	96.54
2013-14	1118.53	1021.99	—	96.54

प्राप्ति स्थान :— महाप्रबन्धक (सांख्यान), उत्तर रेलवे, नई दिल्ली।

परिवहन

31 मार्च को किलोमीटरों में रेल मार्ग

संख्या 21.17 (समाप्त)

मण्डल/वर्ष	किलोमीटरों में रेल मार्ग			
	जोड़	बड़ी लाईन 5'—6"	मीटर लाईन 3'—3"	छोटी लाईन 2'—6" या 2'—0"
1	2	3	4	5
1966-67	3,245.11	2,985.55	—	259.56
1970-71	3,291.23	3,031.67	—	259.56
1975-76	3,372.40	3,112.84	—	259.56
1980-81	3,630.04	3,370.48	—	259.56
1985-86	3,630.04	3,370.48	—	259.56
1990-91	3,663.75	3,404.19	—	259.56
1995-96	3,677.75	3,418.19	—	259.56
2000-01	3,737.91	3,477.38	—	260.53
2005-06	4,047.80	3,699.24	87.71	260.85
2010-11	4,106.26	3,834.14	11.27	260.85
2011-12	4,127.76	3,866.91	—	260.85
2012-13	4262.46	4001.61	—	260.85
2013-14	4334.29	4073.44	—	260.85

प्राप्ति स्थान :— महाप्रबन्धक (सांख्यान), उत्तर रेलवे, नई दिल्ली।

परिवहन

बड़ी लाईन पर महत्वपूर्ण पदार्थों से लदे डिब्बों की संख्या

संख्या 21.18

मद/मण्डल	1970-71	1980-81	1990-91	1995-96	2000-01	2005-06	2010-11	2012-13	2013-14
1	2	3	4	5	6	7	8	9	10
खाद्यान्न—									
दिल्ली	90,724	2,05,140	1,05,199	1,58,694	1,07,305	2,27,314	80,968	88,588	1,15,274
फिरोजपुर	85,197	1,92,022	2,08,131	2,02,088	2,01,699	3,51,072	1,15,741	1,22,794	2,66,830
अम्बाला	—	—	1,82,886	1,96,794	1,56,100	3,16,576	1,26,387	1,18,597	1,45,004
तेल के बीज—									
दिल्ली	3,446	233	24	—	—	89	—	—	—
फिरोजपुर	1,401	1,217	218	42	26	283	—	—	—
अम्बाला	—	—	583	—	—	88	—	—	—
खांड—									
दिल्ली	4,768	3,271	7,080	1,175	6,519	3,961	751	168	—
फिरोजपुर	1	5	—	—	67	5	—	—	—
अम्बाला	—	—	560	18	1,137	590	—	—	—

प्राप्ति स्थान :— महाप्रबन्धक (सांख्यान), उत्तर रेलवे, नई दिल्ली।

खण्ड XXII
विपणन तथा संग्रहण

इस खण्ड में हरियाणा राज्य में प्रमुख कृषि मंडियों, उन के सव-यार्ड, सरकारी गोदामों की क्षमता, प्रमुख फसलों की वसूली तथा कृषि उत्पादन की आमद से संबंधित सूचना दी गई है। ये सूचना खाद्य एवं पूर्ति विभाग, हरियाणा तथा हरियाणा कृषि विपणन मण्डल से प्राप्त की गई है।

सारणी 22.1 — हरियाणा की प्रमुख कृषि मंडियां दी गई है।

सारणी 22.2— हरियाणा की जिलावार मंडियों की संख्या दिखाई गई है।

सारणी 22.3 — हरियाणा में कृषि उत्पादन की आमद को दर्शाती है।

सारणी 22.4 — हरियाणा में सरकारी गोदामों की क्षमता दी गई है।

सारणी 22.5 — हरियाणा में जिलावार सरकारी गोदामों की क्षमता दी गई है।

सारणी 22.6 — हरियाणा में जिलावार ठंडे गोदामों की क्षमता तथा संख्या दी गई है।

सारणी 22.7 — हरियाणा में गेहुँ तथा धान की वसूली से संबंधित आंकड़े दिये गये हैं।

सारणी 22.8 — हरियाणा में विभिन्न एजेंसियों द्वारा जिलावार गेहुँ तथा धान की वसूली दिखाई गई है।

विपणन तथा संग्रहण

हरियाणा में प्रमुख कृषि मंडियां (31 मार्च 2014 को)

संख्या 22.1

जिला	मण्डी का नाम			
1	2			
अम्बाला	1.	अम्बाला शहर	5.	मुलाना
	2.	अम्बाली छावनी	6.	नाराणगढ़
	3.	बराड़ा	7.	शहजादपुर
	4.	निनोला		
पंचकूला	1.	पंचकूला	3.	बरवाला
	2.	रायपुररानी		
यमुनानगर	1.	जगाधरी	5.	मुस्तफाबाद
	2.	यमुनानगर	6.	रादौर
	3.	छछरौली	7.	बिलासपुर
	4.	सढ़ौरा		
कुरुक्षेत्र	1.	थानेसर	5.	पेहोवा
	2.	पिपली	6.	लाडवा
	3.	इसमाइलाबाद	7.	बबैन
	4.	शाहबाद		
कैथल	1.	कैथल	5.	सीवन
	2.	चीका	6.	कलायत
	3.	फतेहपुर पुण्डरी	7.	पाई
	4.	डांढ		
करनाल	1.	करनाल	6.	निंसिग
	2.	कुंजपुरा	7.	घरौंडा
	3.	नीलोखेड़ी	8.	निगधु
	4.	तरावड़ी	9.	जुंडला
	5.	इन्द्री	10.	असन्ध
पानीपत	1.	पानीपत	4.	मडलौडा
	2.	इसराना	5.	बापौली
	3.	समालखा		
सोनीपत	1.	सोनीपत	3.	गोहाना
	2.	गन्नौर		

विपणन तथा संग्रहण

हरियाणा में प्रमुख कृषि मंडियां (31 मार्च 2014 को)

संख्या 22.1 (समाप्त)

जिला	मण्डी का नाम			
1	2			
रोहतक	1.	रोहतक	3.	सांपला
	2.	महम		
झज्जर	1.	बहादुरगढ़	2.	झज्जर
	3.	बेरी		
फरीदाबाद	1.	फरीदाबाद	2.	बल्लबगढ़
पलवल	1.	होडल	3	हसनपुर
	2.	पलवल	4	हथीन
गुड़गांव	1.	गुड़गांव	3.	पटौदी
	2.	फरुख नगर	4.	सोहना
मेवात	1.	नूह	3.	तावडू
	2.	पुनहाना	4.	फिरोजपुर झिरका
रिवाड़ी	1.	रिवाड़ी	2.	कोसली
महेन्द्रगढ़	1.	नारनौल	3.	कनीना
	2.	अटेली	4.	महेन्द्रगढ़
भिवानी	1.	भिवानी	5.	तोशाम
	2.	चरखी दादरी	6.	बहल
	3.	लोहारु	7.	सिवानी
	4.	जूई		
जीन्द	1.	जीन्द	4.	सफीदों
	2.	जुलाना	5.	उचाना
	3.	पीलूखेड़ा	6.	नरवाना
हिसार	1.	हिसार	4.	उकलाना
	2.	हांसी	5.	बरवाला
	3.	आदमपुर	6.	नारनौंद
फतेहाबाद	1.	फतेहाबाद	5.	टोहाना
	2.	भट्टू कलां	6.	धरसूल
	3.	रतिया	7.	भूना
	4.	जाखल		
सिरसा	1.	सिरसा	4.	कालांवाली
	2.	रानियां	5.	डबवाली
	3.	ऐलनाबाद	6.	डींग
जोड़		107		

प्राप्ति स्थान :— हरियाणा राज्य कृषि विपणन मण्डल।

विपणन तथा संग्रहण

हरियाणा में मंडियों की जिलावार संख्या

संख्या 22.2

जिला	नियमित मंडियों की संख्या		सब-यार्डो की संख्या		प्रति नियमित मंडी द्वारा सेवा प्रदत्त गांवों* की औसत संख्या		नियमित मंडी के अधीन औसत क्षेत्र (वर्ग कि. मी.)	
	2012-13	2013-14	2012-13	2013-14	2012-13	2013-14	2012-13	2013-14
1	2	3	4	5	6	7	8	9
अम्बाला	7	7	9	8	67	67	225	225
पंचकूला	3	3	3	3	73	73	299	299
यमुनानगर	7	7	9	9	91	91	253	253
कुरुक्षेत्र	7	7	11	11	59	59	219	219
कैथल	7	7	16	17	38	38	331	331
करनाल	10	10	7	7	43	43	252	252
पानीपत	5	5	4	4	37	37	254	254
सोनीपत	3	3	8	8	111	111	707	707
रोहतक	3	3	4	4	48	48	582	582
झज्जर	3	3	2	2	87	87	611	611
फरीदाबाद	2	2	3	3	25	74	392	370
पलवल	4	4	1	1	70	70	342	340
गुड़गांव	4	4	4	4	61	61	305	314
मेवात	4	4	3	3	110	110	374	377
रिवाड़ी	2	2	5	5	201	201	797	797
महेन्द्रगढ़	4	4	9	9	92	92	475	475
भिवानी	7	7	9	9	63	63	683	683
जीन्द	6	6	11	13	51	51	450	450
हिसार	6	6	22	21	45	45	664	664
फतेहाबाद	7	7	15	14	35	35	363	363
सिरसा	6	6	19	19	55	55	713	713
जोड़	**107**	**107**	**174**	**174**	**64**	**64**	**413**	**413**

* 2011 जनगणना अनुसार।

प्राप्ति स्थान :— हरियाणा राज्य कृषि विपणन मण्डल।

** सूचना पुराने जिलों में सम्मिलित है।

विपणन तथा संग्रहण

हरियाणा में कृषि उत्पादन की आमद—2013-14

संख्या 22.3 (00 टन)

जिला	गेहूँ	जौं	मक्की	बाजरा	धान	चना	दालें	ग्वार
1	2	3	4	5	6	7	8	9
अम्बाला	2050	2	268	23	5276	5	4	—
पंचकूला	285	1	6	1	874	5	1	—
यमुनानगर	1920	2	292	2	3452	8	11	1
कुरुक्षेत्र	4569	1	37	2	10235	1	5	3
कैथल	5621	1	1	3	8065	4	3	6
करनाल	6564	10	57	2	10763	2	23	1
पानीपत	2368	—	3	2	2789	10	6	1
सोनीपत	3172	—	72	22	2754	1	3	1
रोहतक	1514	35	6	18	424	3	3	1
झज्जर	558	2	1	12	134	4	1	2
फरीदाबाद	915	28	5	17	289	19	22	1
पलवल	2125	23	—	51	1539	95	29	5
गुड़गांव	882	398	5	250	86	54	9	23
रिवाड़ी	321	171	1	150	133	1	1	18
महेन्द्रगढ़	181	1	1	45	—	2	2	70
भिवानी	1819	248	—	38	—	10	6	802
जीन्द	5548	17	151	13	4375	1	7	13
हिसार	4258	151	2	17	825	41	6	1658
फतेहाबाद	5951	62	1	4	6408	1	12	141
सिरसा	8366	239	5	5	2652	24	7	954
जोड़ 2013-14 (अ)	58987	1392	914	677	61073	291	161	3701
जोड़ 2012-13	**87,281**	**1,481**	**959**	**548**	**59,729**	**197**	**150**	**1,271**

अ – अनन्तिम

विपणन तथा संग्रहण

हरियाणा में कृषि उत्पादन की आमद—2013-14

संख्या 22.3 (जारी) (00 टन)

जिला	तेल बीज	सूरजमुखी	कपास बीज	कपास	प्याज	सब्जियां तथा फल
1	10	11	12	13	14	15
अम्बाला	14	39	—	—	115	545
पंचकूला	—	11	—	—	11	71
यमुनानगर	1	2	1	—	73	576
कुरुक्षेत्र	39	136	2	—	72	398
कैथल	—	1	—	107	36	312
करनाल	2	8	—	—	88	468
पानीपत	2	—	1	—	69	566
सोनीपत	5	—	3	48	32	478
रोहतक	34	—	3	208	50	435
झज्जर	7	—	2	—	21	254
फरीदाबाद	4	—	1	—	136	1074
पलवल	21	—	3	4	53	541
गुड़गांव	182	—	8	—	337	1906
रिवाड़ी	353	—	5	—	34	369
महेन्द्रगढ़	140	—	7	—	22	241
भिवानी	211	—	10	429	40	403
जीन्द	20	—	7	1022	58	424
हिसार	242	1	5	1218	73	852
फतेहाबाद	70.	—	7	842	37	367
सिरसा	169	—	39	3313	76	561
जोड़ 2013-14 (अ)	1516	197	104	7191	1433	10841
जोड़ 2012-13	1,113	191	108	10,907	1,791	11,976

अ – अनन्तिम

विपणन तथा संग्रहण

हरियाणा में कृषि उत्पादन की आमद—2013-14

संख्या 22.3 (समाप्त) (00 टन)

जिला	मिर्च	गुड़/शक्कर खांडसारी	मूंगफली	आलू	अन्य	जोड़
1	16	17	18	19	20	21
अम्बाला	11	3	—	201	330	8888
पंचकूला	2	1	—	17	8	1296
यमुनानगर	13	76	1	168	700	7299
कुरुक्षेत्र	8	1	2	354	109	15973
कैथल	1	1	1	111	84	14357
करनाल	4	8	1	198	174	18369
पानीपत	6	17	3	199	681	6723
सोनीपत	6	2	2	143	81	6835
रोहतक	3	8	1	129	303	3177
झज्जर	—	4	1	97	14	1113
फरीदाबाद	6	8	8	422	480	3436
पलबल	1	8	4	138	27	4667
गुड़गांव	9	29	1	980	198	5358
रिवाड़ी	2	9	—	80	35	1684
महेन्द्रगढ़	5	6	—	70	7	800
भिवानी	1	8	1	105	77	4210
जीन्द	—	11	5	131	37	11839
हिसार	2	16	53	213	44	9677
फतेहाबाद	1	16	27	98	95	14141
सिरसा	15	28	3	155	66	16676
जोड़ 2013-14	96	260	114	4009	3550	156518
जोड़ 2012-13	89	315	90	4070	3588	185855

प्राप्ति स्थान :— हरियाणा राज्य कृषि विपणन मण्डल।

नोट :— आंकड़ों का पूर्णांकन करने के कारण जोड़ भिन्न हो सकते हैं।

विपणन तथा संग्रहण

हरियाणा में सरकारी गोदामो की क्षमता

संख्या 22.4 (000 टन)

एजेंसी का नाम	1966-67	1967-68	1970-71	1980-81	1985-86	1990-91
1	2	3	4	5	6	7
1. भारतीय खाद्य निगम —						
(i) स्वनिर्मित	—	—	1,15	3,50	6,62	7,34
(ii) कृषि पुनर्वित्त विकास निगम	—	—	—	5,62	5,32	3,33
2. खाद्य एवं पूर्ति विभाग	31	31	36	1,53	1,66	1,66
3. कोन्फैड	—	—	—	—	—	—
4. हैफड		—	—	1,74	2,75	2,90
5. राज्य वेयर हाऊसिंग निगम	—	7	13	1,84	3,66	5,56
6. केन्द्रीय वेयर हाऊसिंग निगम	—	—	15	79	1,06	1,34
7. ए. आर. डी. सी. (हरियाणा वेयर हाउसिंग निगम के साथ)	—	—	—	1,85	2,55	70
8. खाद्य एवं आपूर्ति (बिन्स)	—	—	—	—	—	—
9. हरियाणा एग्रो उद्योग निगम	—	—	—	—	—	—
10. अन्य (विपणन मण्डल)	—	—	—	—	—	3,78
जोड़	31	38	1,79	16,87	23,62	26,61

विपणन तथा संग्रहण

हरियाणा में सरकारी गोदामो की क्षमता

संख्या 22.4 (समाप्त) (000 टन)

एजेंसी का नाम	1995-96	2000-01	2005-06	2010-11	2012-13	2013-14
1	8	9	10	11	12	13
1. भारतीय खाद्य निगम —						
(i) स्वनिर्मित	7,30	7,43	10,85	10,86	10,87	11,01
(ii) कृषि पुनर्वित्त विकास निगम	3,55	2,67	—	—	—	—
2. खाद्य एवं पूर्ति विभाग	1,51	1,51	2,56	2,50	3,79	4,21
3. कोन्फैड	—	—	—	—	—	—
4. हैफड	4,36	4,25	15,17	24,86	26,74	26,56
5. राज्य वेयर हाऊसिंग निगम	5,86	7,06	11,24	9,85	9,29	19,44
6. केन्द्रीय वेयर हाऊसिंग निगम	1,41	1,71	3,66	3,64	3,64	5,27
7. ए. आर. डी. सी. (हरियाणा वेयर हाउसिंग निगम के साथ)	66	49	—	—	—	—
8. खाद्य एवं आपूर्ति (बिन्स)	—	20	—	—	—	—
9. हरियाणा एग्रो उद्योग निगम	—	—	1,45	1,42	1,78	1,03
10. अन्य (विपणन मण्डल)	3,87	3,99	4,17	4,24	4,24	4,24
जोड़	**28,52**	**29,31**	**49,10**	**57,37**	**60,35**	**71,76**

प्राप्ति स्थान :— खाद्य एवं आपूर्ति विभाग (गोदाम), हरियाणा।

विपणन तथा संग्रहण

हरियाणा में जिलावार सरकारी गोदामों की क्षमता

संख्या 22.5 (000 टन)

जिला	2012-13	2013-14
1	2	3
अम्बाला	89	92
पंचकूला	2	2
यमुनानगर	1,79	1,79
कुरुक्षेत्र	6,11	6,11
कैथल	4,51	6,81
करनाल	9,51	11,51
पानीपत	2,90	2,90
सोनीपत	2,61	2,61
रोहतक	1,23	1,23
झज्जर	19	19
फरीदाबाद	1,96	1,96
गुड़गांव	42	42
रिवाड़ी	40	40
महेन्द्रगढ़	80	80
भिवानी	1,47	2,58
जीन्द	4,00	4,50
हिसार	4,11	4,61
फतेहाबाद	6,20	7,70
सिरसा	9,56	11,56
पलवल	1,20	2,49
मेवात	47	47
जोड़	**60,35**	**71,76**

प्राप्ति स्थान :— खाद्य एवं आपूर्ति विभाग (गोदाम), हरियाणा।

विपणन तथा संग्रहण

हरियाणा में जिलावार क्षमता सहित ठंडे गोदामों की संख्या

संख्या 22.6

वर्ष/जिला	ठंडे गोदामों की संख्या	क्षमता (000 टन)
1	2	3
1975-76	72	1,06
1980-81	127	1,57
1985-86	138	1,77
1990-91	154	1,95
1995-96	169	2,20
1996-97	176	2,33
1997-98	195	2,62
1998-99	198	2,67
अम्बाला	22	30
पंचकूला	3	2
यमुनानगर	23	29
कुरुक्षेत्र	51	80
कैथल	6	7
करनाल	27	29
पानीपत	5	6
सोनीपत	29	48
रोहतक	3	3
झज्जर	—	—
फरीदाबाद	3	3
गुड़गांव	3	1
रिवाड़ी	—	—
महेन्द्रगढ़	—	—
भिवानी	—	—
जीन्द	7	8
हिसार	6	9
फतेहाबाद	6	10
सिरसा	4	2

प्राप्ति स्थान : — कृषि विभाग, हरियाणा।

नोट :— 18-5-1999 से ठंडे गोदामों सम्बन्धी आदेश 1979 के रद्द होने के कारण वर्ष 1999-2000 से आगे की सूचना नहीं दी जा सकती।

विपणन तथा संग्रहण

हरियाणा में गेहूं तथा धान की वसूली

संख्या 22.7 (000 टन)

जिला	गेहूं				धान			
	2010-11	2011-12	2012-13	2013-14	2010-11	2011-12	2012-13	2013-14
1	2	3	4	5	6	7	8	9
अम्बाला	2.05	1.82	2.76	2.04	3.81	4.41	5.13	5.14
पंचकूला	0.22	0.17	0.33	0.28	0.64	0.74	0.87	0.88
यमुनानगर	2.14	1.74	2.47	1.91	2.52	3.01	3.17	3.18
कुरुक्षेत्र	5.32	4.54	6.39	4.56	5.50	6.55	8.04	8.05
कैथल	5.71	5.90	7.39	5.60	2.05	2.99	3.98	3.99
करनाल	7.30	6.68	8.99	6.45	4.03	5.71	7.22	7.22
पानीपत	2.66	2.66	3.68	2.36	0.8	0.11	—	0.09
सोनीपत	3.47	3.79	5.07	2.99	—	0.05	—	0.01
रोहतक	1.95	1.94	2.94	1.51	—	—	—	—
झज्जर	0.70	1.10	1.58	0.68	—	—	—	—
फरीदाबाद	0.94	1.01	1.50	0.91	—	—	0.01	0.02
पलवल	3.81	4.38	4.57	2.11	0.18	0.61	0.85	0.86
मेवात	0.75	0.95	1.25	0.44	—	—	—	—
गुड़गांव	0.46	0.60	0.72	0.42	—	—	—	—
रिवाड़ी	0.34	0.65	0.67	0.19	—	—	—	—
महेन्द्रगढ़	0.07	0.39	0.33	0.18	—	—	—	—
भिवानी	1.42	2.11	2.92	1.69	—	—	—	—
जीन्द	6.17	6.31	7.49	5.53	0.72	0.62	0.82	0.82
हिसार	4.51	4.91	6.75	4.27	0.11	0.10	0.08	0.09
फतेहाबाद	5.95	7.16	8.19	6.04	4.73	4.55	5.18	5.18
सिरसा	7.53	10.47	11.17	8.39	0.45	0.21	0.34	0.34
जोड़	**63.47**	**69.28**	**87.16**	**58.55**	**24.82**	**29.66**	**35.69**	**35.87**

प्राप्ति स्थान :- खाद्य एवं पूर्ति विभाग, हरियाणा।

विपणन तथा संग्रहण

हरियाणा में विभिन्न एजेंसियों द्वारा जिलावार गेहूं तथा धान की वसूली, 2013-14

संख्या 22.8 (टनों में)

जिला	गेहूं						
	राज्य सरकार	भारतीय खाद्य निगम	हैफड	हरियाणा वेयर हाऊसिंग कारपोरेशन	एग्रो	कोन्फैड	जोड़
1	2	3	4	5	6	7	8
अम्बाला	47,447	0	1,39,509	3,646	0	13,860	2,04,462
पंचकूला	0	0	20,474	2,345	0	5,158	27,977
यमुनानगर	45,272	0	1,03,225	15,574	10,508	16,687	1,91,266
कुरुक्षेत्र	1,67,925	73,915	1,29,688	21,063	41,623	22,251	4,56,465
कैथल	1,20,332	1,55,334	1,83,223	22,777	76,625	1,406	5,59,697
करनाल	2,21,842	1,08,575	1,93,148	37,452	67,241	16,495	6,44,753
पानीपत	28,701	18,170	64,580	68,528	0	55,588	2,35,567
सोनीपत	83,365	49,267	1,20,333	12,253	18,152	15,876	2,99,246
रोहतक	24,197	30,841	76,152	19,997	0	0	1,51,187
झज्जर	11,659	21,385	27,337	7,680	0	0	68,061
फरीदाबाद	44,914	27,061	12,996	6,068	0	0	91,039
पलवल	27,098	28,859	94,103	61,357	0	0	2,11,417
मेवात	0	10,318	14,459	6,152	0	13,135	44,064
गुड़गांव	4,461	20,684	883	16,308	0	0	42,336
रिवाड़ी	11,010	0	5,092	2,531	0	0	18,633
महेन्द्रगढ़	4,328	0	4,198	9,269	0	0	17,795
भिवानी	49,615	0	1,09,119	9,784	0	0	1,68,518
जीन्द	134,195	34,757	2,12,597	68,985	79,088	23,429	5,53,051
हिसार	101,648	46,737	1,43,059	24,772	78,045	32,574	4,26,835
फतेहाबाद	166,796	54,275	1,87,707	28,179	1,44,570	22,509	6,04,036
सिरसा	166,913	36,740	4,34,342	80,306	57,329	63,687	8,39,317
जोड़	**1,461,718**	**7,16,918**	**22,76,224**	**5,25,026**	**5,73,181**	**3,02,655**	**58,55,722**

विपणन तथा संग्रहण

हरियाणा में विभिन्न एजेंसियों द्वारा जिलावार गेहूं तथा धान की वसूली, 2013-14

संख्या 22.8 (समाप्त) (टनों में)

जिला	धान						
	राज्य सरकार	भारतीय खाद्य निगम	हैफड	हरियाणा वेयर हाऊसिंग कोरपोरेशन	एग्रो	कोन्फैड	जोड़
1	9	10	11	12	13	14	15
अम्बाला	1,21,815	—	251,540	25,256	64,220	50,833	5,13,664
पंचकूला	—	—	45,970	8,781	33,050	—	87,801
यमुनानगर	83,324	—	82,705	75,019	48,384	28,316	3,17,748
कुरुक्षेत्र	40,18,68	1,539	138,844	67,447	1,48,901	46,198	8,04,797
कैथल	1,61,610	3,643	109,002	63,209	61,109	—	3,98,573
करनाल	4,76,683	1,589	136,047	26,909	74,638	6,307	7,22,173
पानीपत	—	—	—	—	—	9,877	9,877
सोनीपत	—	—	1,121	—	—	—	1,121
रोहतक	—	52	—	—	—	—	52
झज्जर	—	—	—	—	—	—	—
फरीदाबाद	—	—	1,529	—	—	—	1,529
पलवल	23,471	—	18,762	22,310		21,426	85,969
मेवात	—	—	—	—	—	—	—
गुड़गांव	—	—	—	—	—	—	—
रिवाड़ी	—	—	—	—	—	—	—
महेन्द्रगढ़	—	—	—	—	—	—	—
भिवानी	—	—	—	—	—	—	—
जीन्द	4,775	3,323	31,502	6,182	36,592	—	82,374
हिसार	2,178	161	1,154	5,265	—	—	8,758
फतेहाबाद	1,65,468	2,662	1,87,193	46,057	1,13,836	3,282	5,18,498
सिरसा	8,284	240	18,294	—	7,270	—	34,088
जोड़	**14,49,476**	**13,209**	**10,23,663**	**3,46,435**	**5,88,000**	**1,66,239**	**35,87,022**

प्राप्ति स्थान :- खाद्य एवं पूर्ति विभाग, हरियाणा।

खण्ड XXIII
पर्यटन एवं सिविल विमानन

इस खण्ड में हरियाणा के पर्यटन स्थलों, पर्यटकों, उड्डयन क्लवों तथा वायुयानों की संख्या दी गई है। आंकड़े हरियाणा पर्यटन विभाग तथा सिविल विमानन सलाहकार, हरियाणा से प्राप्त किये गये है।

सारणी 23.1 में पर्यटन स्थलों तथा पर्यटकों की सूचना दी गई है।

सारणी 23.2 उड्डयन क्लवों, वायुयानों तथा प्रशिक्षित व्यक्तियों की संख्या दर्शाती है।

पर्यटन एवं सिविल विमानन

हरियाणा में जिलावार पर्यटन-स्थलों तथा आने वाले पर्यटकों की संख्या

संख्या 23.1

जिला/वर्ष	पर्यटन - स्थलों की संख्या	पर्यटकों की संख्या		
		विदेशी	भारतीय	जोड़
1	2	3	4	5
1980-81	29	64,169	17,44,561	18,08,730
1985-86	31	84,516	22,48,867	23,33,383
1990-91	39	1,33,527	41,55,985	42,89,512
1995-96	45*	1,43,675	70,86,477	72,30,152
2000-01	47*	1,44,939	53,47,002	54,91,941
2005-06	44	73,401	65,19,652	65,93,053
2011-12	43	2,20,241	62,16,724	64,36,965
2012-13	42	2,28,894	62,17,552	64,46,446
2013-14	42	2,39,442	64,47,005	66,86,447
अम्बाला	1	646	1,16,755	1,17,401
पंचकूला	5	14,141	7,89,426	8,03,567
यमुनानगर	1	--	36,786	36,786
कुरुक्षेत्र	3	89,869	18,77,981	19,67,850
कैथल	1	--	41,809	41,809
करनाल	2	12,130	12,52,946	12,65,076
पानीपत	2	280	3,15,143	3,15,423
सोनीपत	1	3,002	2,50,192	2,53,194
रोहतक	3	--	1,29,758	1,29,758
झज्जर	1	393	50,543	50,936
फरीदाबाद	8	1,14,606	9,33,348	10,47,954
पलवल	1	6	14,403	14,409
गुड़गांव	4	1,425	2,31,654	2,33,079
रिवाड़ी	2	2,829	1,60,244	1,63,073
महेन्द्रगढ़	0	--	--	--
भिवानी	1	--	50,307	50,307
जीन्द	1	--	44,211	44,211
हिसार	2	115	1,24,278	1,24,393
सिरसा	2	--	20,584	20,584
फतेहाबाद	1	--	6,637	6,637

प्राप्ति स्थान :- हरियाणा पर्यटन विभाग।

* मंसूरी स्थित एक पर्यटन स्थल सम्मिलित है।

पर्यटन एवं सिविल विमानन

हरियाणा में उड्डयन क्लवों, वायुयानों तथा प्रशिक्षित व्यक्तियों की संख्या

संख्या 23.2

वर्ष	उड्डयन क्लवों की संख्या	वायुयानों की संख्या			प्रशिक्षित व्यक्तियों की संख्या
		चालू	नाकाम	जोड़	
1	2	3	4	5	6
1966-67	2	6	2	8	21
1967-68	2	5	2	7	28
1970-71	2	7	9	16	53
1975-76	2	5	5	10	55
1980-81	2	6	1	7	52
1985-86	3	5	3	8	25
1990-91	3	7	4	11	66
1995-96	3	5	8	13	88
2000-01	3	6	6	12	19
2005-06	3	5	7	12	102
2007-08	3	7	4	11	73
2008-09	3	7	6	13	75
2009-10	3	8	5	13	69
2011-12	3	7	4	11	13
2012-13	3	6	5	11	43
2013-14	3	6	6	12	66

प्राप्ति स्थान :- सिविल विमानन सलाहकार, हरियाणा ।

खण्ड XXIV
श्रम तथा रोजगार

श्रम तथा इससे संबंधित कार्यों की सूचना इस भाग में दी गई है। इस खण्ड से संबधित सूचना श्रम आयुक्त हरियाणा, निदेशक रोजगार, हरियाणा तथा श्रम ब्यूरो से एकत्रित की गई है।

सारणी 24.1 — हरियाणा में दुकानों, वाणिज्यिक संस्थाओ, होटलों तथा जल-पान गृहों में नियुक्त श्रम सम्बन्धी आंकड़े दिखाये गये हैं।

सारणी 24.2 — भारत में फैक्टरियों में काम करने वाले व्यक्तियों की प्रति व्यक्ति औसत वार्षिक आय राज्यवार दी गई है।

सारणी 24.3 तथा 24.4 — औद्योगिक झगडों का श्रम तथा उत्पादन पर बुरा प्रभाव पड़ता है। राज्य श्रम विभाग द्वारा औद्योगिक झगड़े अधिनियम, 1947 के अधीन यह आंकड़े इकट्ठं किये गये है – हड़ताल का अर्थ कार्यकर्ताओं द्वारा घोषित तथा संगठित ''काम बन्द करना'' है तथा तालावंदी का अर्थ नियोक्ताओं द्वारा प्राय: किसी हड़ताल के बाद घोषित ''काम बन्द करना'' है। प्रभावित कार्यकर्ताओं की संख्या का अर्थ झगड़े में प्रत्यक्ष या अप्रत्यक्ष रुप से वास्तव में प्रभावित कार्यकर्ताओं की संख्या है।

सारणी 24.5 — श्रमिक संघ अधिनियम, 1926 के अधीन श्रमिक संघ से संबंधित आंकड़े दिखाती है।

सारणी 24.6 — हरियाणा में सदस्यों की संख्यानुसार ट्रेड यूनियनों का विवरण दिया गया है।

सारणी 24.7 — हरियाणा में रजिस्ट्रर्ड ट्रेड यूनियनों का पार्टीवार विवरण दिखाती है।

सारणी 24.8 — कामगार मुआवजा अधिनियम, 1923 के अधीन अनुसूचित रोजगार में लगे हुए कामगारों को दुर्घटनाओं के कारण चोट लगने से मृत्यु होने पर और अंगहानि (स्थायी अथवा अस्थायी) होने पर, जो स्वयं कामगार की चूक के कारण न हुई हो, देय है।

सारणी 24.9 — हरियाणा के कुछ चुने हुए गांवों में कृषक तथा कुशल कार्यकर्ताओं (पुरुष) को दी गई मजदूरी दिखाती है। ये आंकड़े प्रति मास इकट्ठे किये जाते है तथा भारत सरकार को भेजे जाते हैं।

सारणी 24.10 और 24.11 — राज्य रोजगार विभाग संबंधी आंकड़ो को दिखाती है।

सारणी 24.12 — हरियाणा में संगठित क्षेत्र में रोजगार के आंकड़े दिखाये गये हैं।

सारणी 24.13 — भारत में सार्वजनिक तथा निजी क्षेत्र में रोजगार के आंकड़े दिखाये गये हैं। रिक्त अधिनियम, 1959 की अनिवार्य अधिसूचना में आने वाले प्रतिष्ठान अधिनियम के अन्तर्गत माने जाते है जवकि शेष प्रतिष्ठान अधिनियम में नहीं आते। पहले यह वर्गीकरण बड़ी और छोटी प्रतिष्ठानों के रुप में लिया जाता था।

श्रम तथा रोजगार

दुकानों, वाणिज्यिक प्रतिष्ठान, होटलों और जल-पान गृहों और उनमें काम करने वाले व्यक्तियों की संख्या

संख्या 24.1 (31 दिसम्बरको)

वर्ष/जिला	स्थानों की संख्या	दुकानें		वाणिज्यिक प्रतिष्ठान		होटल तथा जल-पान गृह		जोड़	
		संख्या	कर्मचारी	संख्या	कर्मचारी	संख्या	कर्मचारी	संख्या	कर्मचारी
1	2	3	4	5	6	7	8	9	10
1966	42*	43,554	13,104	11,677	12,031	3,447	3,370	58,678	28,505
1970	46*	56,663	15,419	10,644	13,853	2,683	3,141	69,990	32,413
1980	72*	93,299	31,736	10,698	17,434	3,374	4,624	107,371	53,794
1990	90*	1,31,126	52,206	8,420	17,204	3,691	6,610	143,237	76,020
1995	90*	1,37,171	53,309	13,129	25,310	3,841	6,981	154,141	85,600
2000	91*	1,54,358	76,801	11,073	35,501	4,107	9,481	169,538	1,21,783
2005	**	1,65,363	1,07,712	10,012	42,748	4,164	9,183	179,539	1,59,643
2010	**	2,08,782	2,53,433	15,237	1,40,456	3,931	13,209	2,27,950	4,07,098
2011	**	2,12,055	2,61,233	17,930	1,41,956	3,985	16,188	2,33,970	4,19,377
2012	**	2,32,996	3,30,969	28,600	3,14,440	5,219	29,620	2,66,815	6,75,029
2013	**	2,52,768	3,60,188	30,700	3,37,367	5,484	33,030	2,88,952	7,30,585
अम्बाला	**	33,466	28,530	3,991	9,303	835	2,336	38,292	40,169
पंचकूला	**	10,751	18,211	3,046	12,666	242	1,472	14,039	32,349
यमुनानगर	**	23,383	9,247	247	1,401	350	691	23,980	11,339
कुरुक्षेत्र	**	10,963	12,764	682	10,355	284	839	11,929	23,958
कैथल	**	6,887	17,850	217	1,985	43	210	7,147	20,045
करनाल	**	6,245	9,530	141	7,437	134	197	6,520	17,164
पानीपत	**	16,809	24,994	665	12,159	265	1,642	17,739	38,795
सोनीपत	**	12,126	12,322	229	2,606	55	702	12,410	15,630
रोहतक	**	12,725	10,726	2,432	7,076	79	513	15,236	18,315
झज्जर	**	5,803	15,200	85	1,050	76	425	5,964	16,675
फरीदाबाद	**	9,025	2,935	568	832	276	588	9,869	4,355
पलवल	**	6,483	12,686	7	652	2	12	6,492	13,350
गुड़गांव	**	13,891	92,373	4,235	2,17,396	453	15,794	18,579	3,25,563
मेवात	**	178	410	0	0	3	140	181	550
रिवाड़ी	**	5,273	4,023	1,985	8,359	357	632	7,615	13,014
महेन्द्रगढ़	**	5,174	699	651	1,055	92	266	5,917	2,020
भिवानी	**	10,818	4,727	339	2,178	591	706	11,748	7,611
जीन्द	**	4,253	10,283	217	2,016	187	438	4,657	12,737
हिसार	**	19,803	15,614	1,390	1,534	522	1,131	21,715	18,279
फतेहाबाद	**	20,572	42,523	7,911	26,647	172	2,555	28,655	71,725
सिरसा	**	18,140	14,541	1,662	10,660	466	1,741	20,268	26,942

टिप्पणी :- ऊपर के आंकड़ों में सिनेमा/थियेटर भी शामिल हैं। प्राप्ति स्थान :- श्रम आयुक्त, हरियाणा।

* पंजाब दुकानें और वाणिज्यिक प्रतिष्ठान अधिनियम, 1958 के अन्तर्गत।

** Shop Act समस्त हरियाणा में लागू कर दिया गया है।

श्रम तथा रोजगार

भारत के कारखानों में कार्य करने वाले व्यक्तियों की प्रति व्यक्ति औसत वार्षिक धन आय

संख्या 24.2 (जारी) (₹ में)

राज्य	1966	1970	1980	1990	1995	2000
1	2	3	4	5	6	7
आंध्र प्रदेश	1,454	2,117	5,186	11,318	14,069	15,675
असम	2,130	2,363	4,494	10,449	14,861	15,407
बिहार	2,050	2,712	5,584	8,646	—	14,886
झारखंड	—	—	—	—	—	—
गोवा	2,105	2,305	5,211	12,402	13,215	15,718
गुजरात	2,340	2,820	8,544	11,960	—	--
हरियाणा	1,712	2,597	6,401	9,925	17,234	--
हिमाचल प्रदेश	2,115	2,691	4,745	—	18,125	27,449
जम्मू और कश्मीर	978	1,630	4,069	—	—	—
कर्नाटक	1,840	2,881	4,903	11,794	13,319	—
केरल	1,724	2,419	7,146	11,526	—	—
मध्य प्रदेश	2,118	2,912	7,964	14,972	16,548	13,637
छत्तीसगढ़	—	—	—	—	—	—
महाराष्ट्र	2,480	3,030	7,190	12,797	13,890	10,022
मणिपुर	—	—	—	13,348	—	22,446
मेघालय	—	—	—	—	—	—
नागालैंड	—	—	—	—	—	—
उड़ीसा	2,000	2,899	6,728	9,994	11,856	15,930
पंजाब	1,636	2,159	5,196	15,433	—	--
राजस्थान	1,412	2,486	6,698	14,390	19,242	13,307
तमिलनाडू	2,032	2,583	6,451	—	—	12,275
त्रिपुरा	1,271	2,223	7,937	8,533	8,634	—
उत्तर प्रदेश	1,826	2,293	6,376	—	—	—
उत्तरांचल	—	—	—	—	—	—
पश्चिमी बंगाल	2,024	2,761	7,977	15,541	—	—
अंडेमान तथा निकोबार द्वीप समूह	1,621	2,170	4,096	14,984	—	—
दिल्ली	2,321	2,885	6,228	11,660	10,460	--
पांडिचेरी	—	2,427	8,066	10,337	10,482	34,776
सिक्किम	—	—	—	—	—	—
भारत	2,112	2,726	6,997	11,861	14,532	13,987

श्रम तथा रोजगार

भारत के कारखानों में कार्य करने वाले व्यक्तियों की प्रति व्यक्ति औसत वार्षिक धन आय

संख्या 24.2 (समाप्त) (₹)

राज्य	2005	2007	2008	2009	2010	2011
1	8	9	10	11	12	13
आंध्र प्रदेश	12,278	50,412	65,928	69,219	..	79,200
असम	—	..	..	..	..	86,335
बिहार	—	..	..	..	..	66,825
झारखंड	18,154	39,681	..	..	..	..
गोवा	37,207	49,382	..	..	66,236	1,02,207
गुजरात	@	..	..	..	..	..
हरियाणा	@	..	..	69,463	67,847	85884
हिमाचल प्रदेश	@	39,251	51,393	61,648	64,589	86,080
जम्मू और कश्मीर	—	..	..	..	..	..
कर्नाटक	@	..	..	..	..	70,091
केरल	@	24,541	24,882	..	..	62,724
मध्य प्रदेश	@	..	..	..	..	..
छत्तीसगढ़	—	..	..	..	..	..
महाराष्ट्र	12,484	..	..	..	..	..
मणिपुर	—	38,766	..	62,589	75,768	..
मेघालय	—	..	..	..	..	..
नागालैंड	—	..	..	..	..	70,163
उड़ीसा	—	..	..	..	..	..
पंजाब	14,488	47,129	44,976	..	..	85,595
राजस्थान	@	66,740	67,514	..	..	84,445
तमिलनाडू	19,587	..	..	47,184	64,313	69,046
त्रिपुरा	—	..	..	..	..	82,616
उत्तर प्रदेश	7,657	..	..	17,722	65,197	84,918
उत्तरांचल	—	48,997	..	..	..	..
पश्चिमी बंगाल	—	..	..	..	..	..
अंडेमान तथा निकोबार द्वीप समूह	—	..	..	..	..	82,413
दिल्ली	@	..	..	55,116	95,902	76,647
पांडिचेरी	@	..	..	..	..	..
सिक्किम	—	..	74,843	..	..	88,886
भारत	—	..	..	..	..	..
	15,833*	47,989	64,124	64,410	65,943	76,945

प्राप्ति स्थान :- श्रम ब्यूरो, चण्डीगढ़।

Note: Returns were not received from the following States/U.Ts for the year 2011.

* Returns have not been received from the rest of the States except mentioned above.

The Per Capita Average Annual Earnings under payment of Wages Act, 1936 for the year 2005 is worked out on the basis of workers earning less then ₹. 1600/-.

@ Gone out of the purview of the Act due to revision in Minimum Wages.

श्रम तथा रोजगार

हरियाणा में औद्योगिक झगड़ों की संख्या

संख्या 24.3 (31 दिसम्बर को)

वर्ष/जिला	झगड़ों की संख्या	हड़तालों तथा तालाबंदियों की संख्या	हड़ताल में शामिल श्रमिकों की संख्या	नष्ट हुए श्रम दिनों की संख्या
1	2	3	4	5
1966	757	34	8,715	1,22,641
1970	1,390	58	11,801	1,42,871
1980	3,495	72	15,862	4.07,882
1990	5,751	56	15,462	4,46,599
1995	5,295	54	18,864	3,73,540
2000	8,798	54	18,534	11,63,197
2005	5,693	19	20,662	5,88,138
2010	4,397	11	2,735	1,41,961
2011	4,590	6	7,303	78,618
2012	4,723	3	5,165	1,62,785
2013	3,740	3	2,084	5,77,215
अम्बाला	61	—	—	—
पंचकूला	64	—	—	—
यमुनानगर	154	—	—	—
कुरुक्षेत्र	59	—	—	—
कैथल	84	—	—	—
करनाल	62	—	—	—
पानीपत	106	—	—	—
सोनीपत	66	1	500	12,500
रोहतक	63	—	—	—
झज्जर	276	—	—	—
फरीदाबाद	1,228	—	—	—
पलवल	122	—	—	—
गुड़गांव	1,041	1	1,134	5,62,465
मेवात	10	—	—	—
रिवाड़ी	76	1	450	2,250
महेन्द्रगढ़	0	—	—	—
भिवानी	65	—	—	—
जीन्द	5	—	—	—
हिसार	107	—	—	—
फतेहाबाद	0	—	—	—
सिरसा	91	—	—	—

प्राप्ति स्थान :- श्रम आयुक्त, हरियाणा।

श्रम तथा रोजगार

कारणों सहित औद्योगिक झगड़े जिनके परिणामस्वरुप हड़तालें तथा तालाबदियां हुई

संख्या 24.4 (31 दिसम्बर को)

वर्ष/जिला	मजदूरी तथा भत्ते	बोनस	सेवा समाप्ति/निलम्बित कार्यकर्ताओ की बहाली	छुट्टी तथा कार्य के घंटे	छंटनी	अन्य	जोड़
1	2	3	4	5	6	7	8
1966	6	4	11	2	2	9	34
1970	25	11	—	—	6	16	58
1980	18	9	33	—	—	12	72
1990	4	4	19	—	—	29	56
1995	25	3	14	4	2	6	54
2000	5	5	18	1	2	23	54
2005	5	3	8	2	—	1	19
2010	4	—	3	—	—	4	11
2011	—	—	2	—	3	1	6
2012	—	—	1	—	—	2	3
2013	1	—	1	—	—	1	3
अम्बाला	—	—	—	—	—	—	—
पंचकूला	—	—	—	—	—	—	—
यमुनानगर	—	—	—	—	—	—	—
कुरुक्षेत्र	—	—	—	—	—	—	—
कैथल	—	—	—	—	—	—	—
करनाल	—	—	—	—	—	—	—
पानीपत	—	—	—	—	—	—	—
सोनीपत	1	—	—	—	—	—	1
रोहतक	—	—	—	—	—	—	—
झज्जर	—	—	—	—	—	—	—
फरीदाबाद	—	—	—	—	—	—	—
पलवल	—	—	—	—	—	—	—
गुड़गांव	—	—	1	—	—	—	1
मेवात	—	—	—	—	—	—	—
रिवाड़ी	—	—	—	—	—	1	1
महेन्द्रगढ़	—	—	—	—	—	—	—
भिवानी	—	—	—	—	—	—	—
जीन्द	—	—	—	—	—	—	—
हिसार	—	—	—	—	—	—	—
फतेहाबाद	—	—	—	—	—	—	—
सिरसा	—	—	—	—	—	—	—

प्राप्ति स्थान :- श्रम आयुक्त, हरियाणा।

श्रम तथा रोजगार

हरियाणा में श्रमिक संघ अधिनियम, 1926 के अधीन श्रमिक संघ

संख्या 24.5 (31 दिसम्बर को)

वर्ष/जिला	रजिस्टर्ड संघों की कुल संख्या	संघो की संख्या* जिन्होने विवरणियां भेजी	सदस्यों* की संख्या	अथशेष* (₹)	आय* (₹)	व्यय* (₹)	इति शेष* (₹)
1	2	3	4	5	6	7	8
1966	282	138	33,737	66,357	2,35,816	2,19,097	83,076
1970	424	223	87,227	1,36,673	4,06,581	3,65,925	1,77,329
1980	613	235	1,88,955	5,76,914	13,37,858	11,41,751	7,73,021
1990	1,085	317	2,68,440	51,38,089	48,18,903	37,91,321	61,65,671
1995	1,036	280	2,00,209	31,89,307	42,95,705	43,04,096	31,80,916
2000	1,309	308	2,88,658	1,03,56,809	2,10,75,292	1,77,57,023	1,36,75,078
2005	1,469	364	3,10,490	2,11,52,011	1,87,69,290	1,53,77,105	2,45,44,196
2010	1,544	270	3,63,637	2,72,59,193	2,14,32,565	1,52,96,012	3,33,95,746
2011	1,565	395	6,72,945	3,66,66,056	2,76,90,311	2,41,51,735	4,02,04,632
2012	1,586	337	5,72,971	2,76,13,288	2,74,76,306	2,44,34,570	3,06,55,024
2013	1,605	312	6,58,579	3,40,68,118	3,24,63,633	2,47,95,095	4,17,36,656
अम्बाला	109	21	92,302	76,562	51,49,830	50,07,683	2,18,709
पंचकूला	63	11	9,954	2,76,903	13,32,239	9,12,225	6,96,917
यमुनानगर	124	18	18,627	1,56,187	16,46,421	14,78,544	3,24,064
कुरुक्षेत्र	60	11	3,840	2,03,539	6,34,463	6,08,147	2,29,855
कैथल	25	4	1,631	90,153	1,52,847	1,51,192	91,808
करनाल	77	36	21,051	99,807	18,78,153	18,16,463	1,61,497
पानीपत	86	25	40,502	30,45,327	14,26,200	10,42,314	34,29,215
सोनीपत	82	20	1,02,082	13,393	15,68,004	15,64,806	16,591
रोहतक	54	7	1,09,925	2,41,561	6,29,113	6,86,400	1,84,274
झज्जर	37	8	4,770	16,055	1,30,706	1,30,156	16,605
फरीदाबाद	373	53	28,817	1,18,23,189	40,56,447	32,25,583	1,26,54,053
पलवल	0	0	0	0	0	0	0
गुड़गांव	264	69	24,070	92,57,654	72,70,969	34,83,379	1,30,45,244
मेवात	1	0	0	0	0	0	0
रिवाड़ी	48	11	11,852	25,97,232	17,63,999	10,57,594	33,03,637
महेन्द्रगढ़	10	0	0	0	0	0	0
भिवानी	51	4	38,801	44,11,179	10,78,268	4,45,942	50,43,505
जीन्द	25	1	329	3,345	11,844	11,844	3,345
हिसार	76	10	1,46,791	17,22,632	34,89,816	30,31,285	21,81,163
फतेहाबाद	7	0	0	0	0	0	0
सिरसा	33	3	3,235	33,400	2,44,314	1,41,540	1,36,174

* प्राप्त विवरणियों पर आधारित। प्राप्ति स्थान :- श्रम आयुक्त, हरियाणा।

श्रम तथा रोजगार

सदस्यों की संख्यानुसार ट्रेड यूनियनों का वर्गीकरण, 2012 तथा 2013

संख्या 24.6

सदस्यों का ग्रुप	2012		2013	
	विवरणियां भेजने वाली ट्रेड यूनियनों की संख्या	सदस्यों की संख्या	विवरणियां भेजने वाली ट्रेड यूनियनों की संख्या	सदस्यों की संख्या
1	2	3	4	5
50 से कम	39	1,109	27	827
50 या इससे अधिक परन्तु 100 से कम	40	2,923	44	3,164
100 या इससे अधिक परन्तु 300 से कम	112	20,596	96	16,983
300 या इससे अधिक परन्तु 500 से कम	52	19,430	46	17,402
500 या इससे अधिक परन्तु 1000 से कम	48	31,643	44	28,174
1000 या इससे अधिक परन्तु 2000 से कम	21	28,761	25	35,286
2000 या इससे अधिक परन्तु 5000 से कम	9	28,566	10	31,106
5000 या इससे अधिक	16	4,39,943	20	5,25,637
जोड़	**337**	**5,72,971**	**312**	**6,58,579**

प्राप्ति स्थान :- श्रम आयुक्त, हरियाणा।

श्रम तथा रोजगार

हरियाणा में रजिस्टर्ड ट्रेड यूनियनों का पार्टीवार विवरण 2012-2013

संख्या 24.7 (31 दिसम्बर को)

केन्द्रीय संस्था का नाम जिसके साथ संबंध है	2012		2013	
	विवरणियां भेजने वालों की संख्या	सदस्यों की संख्या	विवरणियां भेजने वालों की संख्या	सदस्यों की संख्या
1	2	3	4	5
भारतीय मजदूर संघ	135	1,68,650	134	1,76,013
आल इंडिया ट्रेड यूनियन कांग्रेस	50	2,46,246	33	2,39,285
नैशनल लेबर आर्गनाइजेशन	—	—	—	—
इंडियन नैशनल ट्रेड यूनियन कांग्रेस	39	62,665	30	73,575
सैन्ट्रल इंडियन ट्रेड यूनियन	36	49,610	25	95,291
हिन्द मजदूर पंचायत	—	—	—	—
हिन्द मजदूर सभा	35	17,185	23	10,066
यूनाइटेड ट्रेड यूनियन कांग्रेस	—	—	—	—
यूनाइटेड ट्रेड यूनियन कांग्रेस (लेनिन व सैरनी)	—	—	—	—
लोक दल	—	—	—	—
अन्य	42	28,615	67	64,349
जोड़	**337**	**5,72,971**	**312**	**6,58,579**

प्राप्ति स्थान :- श्रम आयुक्त, हरियाणा।

श्रम तथा रोजगार

हरियाणा में कामगार मुआवजा (कामगार मुआवजा अधिनियम, 1923) के अधीन दुर्घटनाओं के कारण दिया गया मुआवजा

संख्या 24.8 (31 दिसम्बर को)

ब्यौरा	1966	1970	1980	1990	1995	2000	2005*	2010	2012	2013
1	2	3	4	5	6	7	8	9	10	11
(क) दुर्घटनाओ की संख्या										
घातक	6	—	2	2	—	—	341	457	520	457
स्थायी अशक्तता	8	2	1	4	1	—	190	303	295	303
अस्थायी अशक्तता	80	66	359	788	157	68	35	—	10	—
जोड़	94	68	362	794	158	68	566	760	825	760
(ख) दिए गए मुआवजे की रकम (₹ में)										
घातक	30,500	—	26,300	1,06,987	—	—	6,52,24,472	12,67,50,924	14,61,83,093	16,66,58,992
स्थायी अशक्तता	10,224	674	7,984	37,702	19,176	—	1,63,46,447	4,32,72,106	4,67,95,216	4,39,82,938
अस्थायी अशक्तता	5,753	8,624	61,983	8,36,265	59,223	59,005	—	—	—	—
जोड़	46,477	9,298	96,267	9,80,954	78,399	59,005	8,15,70,919	1,70,02,23,030	19,29,78,309	21,06,41,930

प्राप्ति स्थान :- श्रम आयुक्त, हरियाणा।

टिप्पणी :- गत वर्षों के दौरान प्रदान की गई सूचना प्रबन्ध द्वारा सीधे तौर पर कारखाना अधिनियम 1948 के अधीन वार्षिक विवरणियों के आधार पर संकलित की गई है। यद्यपि वर्ष 2005 से आयुक्त, कामगार प्रतिपूर्ति अधिनियम द्वारा प्रदान की गई रिपोर्ट के आधार पर प्रदान की गई है।

श्रम तथा रोजगार

हरियाणा में कृषक तथा कुशल श्रमिकों (पुरुषों) को जो वेतन दिया गया

संख्या 24.9 (₹ में)

वर्ष समाप्ति 30 जून/जिला/गांव	कृषि श्रमिक						कुशल श्रमिक	
	हल चलाने के लिए	बोने के लिए	गोड्डी के लिए	कटाई के लिए	कपास चुनने के लिए	अन्य कृषि संबंधी काम के लिए	लोहार	बढई
1	2	3	4	5	6	7	8	9
1966	3.47	3.21	2.98	3.33	3.16	3.20	5.57	5.54
1970	6.07	5.75	4.84	6.01	3.82	5.17	9.00	9.14
1976	8.37	8.15	6.88	8.45	8.25	7.42	10.99	12.56
1985	19.86	19.21	17.86	18.30	16.44	17.80	32.55	32.83
1990	32.09	31.88	30.59	29.29	20.00	29.92	53.27	55.89
1995	61.51	60.18	51.33	55.33	—	51.86	102.61	104.72
2000	102.91	101.99	89.17	95.81	—	83.64	145.38	151.60
2005	108.31	106.53	96.18	106.12	92.50	96.04	165.96	174.12
2010	199.21	197.96	180.97	195.42	163.61	176.67	269.23	276.24
2011	231.16	229.34	213.90	225.49	207.50	217.94	308.33	314.98
2012	273.34	267.52	252.40	275.62	—	254.84	352.06	361.77
2013	315.97	306.39	287.12	309.25	267.25	285.08	412.32	417.24
2014	351.53	339.54	323.60	346.19	350.00	314.62	438.84	449.35
अम्बाला								
शाहपुर	300.00	300.00	300.00	304.17	—	300.00	408.33	425.00
पंचकूला								
बरवाला	328.33	260.00	260.00	265.00	—	251.67	316.67	316.67
यमुनानगर								
चूहड़पुर कलां	283.75	283.75	283.75	283.75	—	283.75	365.42	359.17
कुरुक्षेत्र								
झांसा	270.83	270.83	270.83	350.00	—	270.83	350.00	362.50
कैथल								
डांड	266.67	258.33	258.33	333.33	—	291.67	408.33	416.67
करनाल								
झंझाडी	350.00	300.00	300.00	350.00	—	295.83	400.00	400.00
पानीपत								
उगराखेड़ी	291.67	291.67	304.17	300.00	—	300.00	—	—
सोनीपत								
मोहाना	450.00	350.00	250.00	450.00	—	280.00	—	393.75
रोहतक								
सुंदरपुर	450.00	450.00	450.00	400.00	350.00	350.00	450.00	445.83
झज्जर								
जहाजगढ़	358.33	358.33	300.00	350.00	—	350.00	500.00	500.00

श्रम#तथा#रोजगार

हरियाणा में कृषक तथा कुशल श्रमिकों (पुरुषों) को जो वेतन दिया गया

संख्या 24.9 (समाप्त) (₹में)

वर्ष समाप्ति 30 जून/जिला/गांव	कृषि श्रमिक						कुशल श्रमिक	
	हल चलाने के लिए	बोने के लिए	गोड्डी के लिए	कटाई के लिए	कपास चुनने के लिए	अन्य कृषि संबंधी काम के लिए	लोहार	बढई
1	2	3	4	5	6	7	8	9
फरीदाबाद								
सीकरी	350.00	350.00	350.00	343.75	—	343.75	486.67	486.67
पलवल								
खेड़ा सराय	356.67	356.67	355.83	333.75	—	331.25	500.00	500.00
गुड़गांव								
भोंड कलां	479.17	466.67	366.67	350.00	350.00	350.00	533.33	533.33
मेवात								
छयासा	333.33	325.00	333.33	322.73	—	337.50	330.00	330.00
रिवाड़ी								
मनेटी	350.00	350.00	350.00	381.82	—	350.00	498.33	500.00
महेन्द्रगढ़								
शहरपुर	366.67	350.00	315.00	350.00	—	316.67	—	500.00
भिवानी								
चांग	300.00	308.33	350.00	400.00	—	300.00	458.33	500.00
जीन्द								
गतौली	359.17	363.33	332.50	306.25	—	332.50	—	525.83
हिसार								
मंगाली	362.50	362.50	312.50	312.50	—	312.50	512.50	512.50
फतेहाबाद								
दरियापुर	391.67	391.67	391.67	391.67	—	341.67	483.33	533.33
सिरसा								
माधो सिंघाना	383.83	383.33	360.91	391.25	—	317.50	459.09	445.83

प्राप्ति स्थान :- निदेशक, अर्थ तथा सांख्यिकीय विशलेषण विभाग, हरियाणा।

टिप्पणी :- आठ घंटे के कामकारी दिन के लिये।

रोजगार आंकड़े

श्रम तथा रोजगार

हरियाणा में रोजगार कार्यालयों, पंजीकरण तथा रोजगार में लगाने का कार्य

संख्या 24.10 (31 दिसम्बर को)

क्रमांक संख्या	विवरण	1966	1970	1980	1990	2000	2010	2012	2013
	1	2	3	4	5	6	7	8	9
1.	शाखाओं सहित रोजगार दफ्तरों की संख्या*	19	23	44	92	100	56	56	56
2.	पंजीकरण	1,07,997	1,60,506	2,32,828	2,39,097	2,47,405	1,60,342	1,29,919	1,18,274
3.	नियुक्तियां	22,113	29,551	37,255	7,228	4,709	6,169	16,839	1,089
4.	रिक्त स्थानों की अधिसूचना	42,026	56,277	69,315	30,538	12,000	23,969	26,357	9,165
5.	भरे गये रिक्त स्थान	21,729	29,447	36,894	6,907	4,876	6,114	16,802	1,376
6.	रिक्त स्थान बकाया	3,437	5,530	13,176	8,202	6,978	10,990	10,248	9,385
7.	किये गये निवेदन	99,412	1,91,103	4,23,568	1,29,250	34,108	21,110	31,243	13,121
8.	चालू रजिस्टर में बेकार लोगों की संख्या	36,522	82,843	3,59,255	5,91,423	7,85,408	9,11,824	7,82,009	7,78,876
9.	रोजगार दफ्तरों का प्रयोग करने वाले नियोजक	6,337	10,863	12,116	3,038	942	505	434	371

प्राप्ति स्थान :- निदेशक, रोजगार विभाग, हरियाणा।

* इस में विश्वविद्यालयों के रोजगार विषयक सूचना और मार्ग दर्शन केन्द्र नगर, रोजगार कार्यालय तथा ग्रामीण रोजगार कार्यालय व चण्डीगढ स्थित राज्य रोजगार कार्यालय शामिल हैं।

श्रम तथा रोजगार

हरियाणा में रोजगार कार्यालयों के चालू रजिस्टर में दर्ज व्यक्तियों का व्यावसायिक विवरण

संख्या 24.11 (31 दिसम्बर को)

क्रमांक संख्या	विवरण	2012	2013
	1	2	3
1.	विधायक, वरिष्ठ अधिकारी तथा प्रबन्धक	389	415
2.	व्यावसायिक	49,380	49,712
3.	सह व्यावसायिक	25,001	28,369
4.	लिपिक	26,556	22,117
5.	सेवा कामगार तथा दुकान एवं बाजार विक्रय कामगार	27,591	24,576
6.	कुशल कृषीय एवं मत्स्य उद्योग के कामगार	945	840
7.	शिल्प तथा सम्बन्धित व्यवसाय कामगार	23,584	23,079
8.	प्लांट तथा मशीन आपरेटर तथा एसैम्बलर	17,868	17,918
9.	प्रारम्भिक व्यवसाय	23,637	22,597
10.	ऐसे व्यक्ति जिनके पास व्यावसायिक प्रशिक्षण अथवा किसी पूर्व कार्य का अनुभव नहीं है।	5,87,058	5,89,253
	योग	7,82,009	7,78,876

प्राप्ति स्थान :- निदेशक, रोजगार विभाग, हरियाणा।

EMPLOYMENT IN THE ORGANISED SECTOR IN HARYANA

(In Thousand)

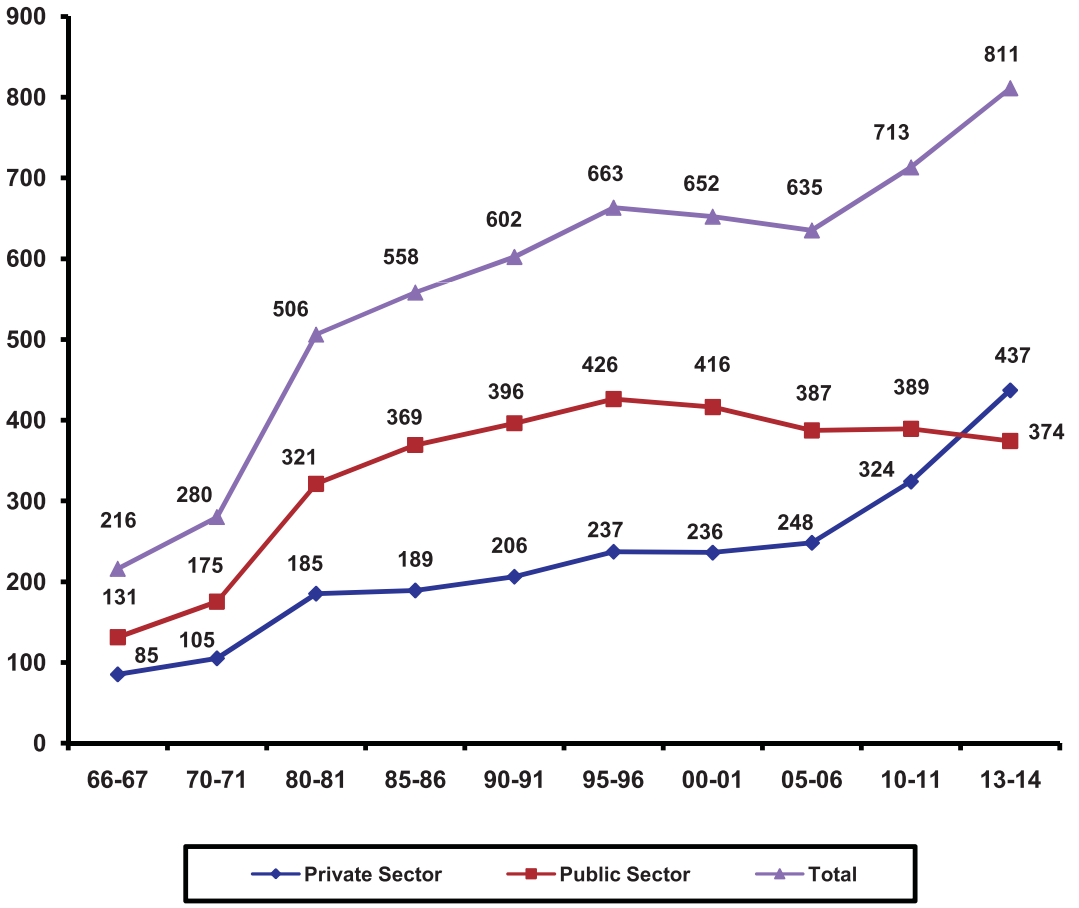

श्रम तथा रोजगार

हरियाणा में संगठित क्षेत्र में रोजगार

संख्या 24.12 (31 मार्च को)

वर्ष/जिला	सार्वजनिक क्षेत्र						निजी क्षेत्र			कुल रोजगार
	केन्द्रीय सरकार	राज्य सरकार	अर्ध सरकारी		स्थानीय निकाय	जोड़	नियमित	अनियमित	जोड़	
			केन्द्रीय	राजकीय*						
1	2	3	4	5	6	7	8	9	10	11
1966-67	19,980	86,323	13,364	—	10,892	1,30,559	—	—	85,523	2,16,082
1970-71	19,566	1,15,047	28,491	—	11,601	1,74,705	—	—	1,05,650	2,80,355
1980-81	28,581	1,95,932	25,162	56,923	14,231	3,20,829	1,64,484	20,675	1,85,159	5,05,988
1985-86	32,298	2,20,195	37,018	63,776	15,361	3,68,648	1,66,421	23,173	1,89,594	5,58,242
1990-91	32,667	2,34,260	43,865	69,894	15,381	3,96,067	1,83,131	22,611	2,05,742	6,01,809
1995-96	32,686	2,53,791	42,969	77,606	18,410	4,25,462	2,15,344	21,903	2,37,247	6,62,709
2000-01	30,950	2,53,476	42,535	71,691	17,227	4,15,879	2,13,311	23,081	2,36,392	6,52,271
2005-06	24,890	2,45,807	38,407	63,147	14,598	3,86,849	2,27,396	21,110	2,48,506	6,35,355
2012-13	19,513	2,29,973	37,514	74,440	13,666	3,75,106	3,56,864	37,903	3,94,767	7,69,873
2013-14 (अ)	19,317	2,38,679	37,694	57,965	20,248	3,73,603	3,99,148	37,958	4,37,106	8,10,719
अम्बाला	2,565	11,970	2,780	1,650	1,049	20,014	6,747	2,109	8,856	28,870
पंचकूला	970	2,890	3,280	4,831	71	12,042	2,929	1,091	4,020	16,062
यमुनानगर	6,975	11,160	1,794	2,058	841	22,528	11,389	9,293	20,682	43,210
कुरुक्षेत्र	689	9,277	1,876	3,448	530	15,820	4,700	908	5,608	21,438
कैथल	64	9,412	553	1,544	315	11,888	1,110	298	1,408	13,296
करनाल	850	15,234	5,394	2,839	596	24,913	11,488	2,040	13,528	38,441
पानीपत	50	8,560	3,515	6,262	7,561	25,948	11,147	4,735	15,882	41,830
सोनीपत	464	14,192	1,249	1,961	503	18,369	27,790	5,058	32,848	51,217
रोहतक	454	11,778	951	2,615	635	16,433	5,585	824	6,409	22,842
झज्जर	—	1,643	325	144	90	2,202	7,966	183	8,149	10,351
फरीदाबाद	3,299	17,119	5,880	5,437	3,980	35,715	83,531	5,184	88,715	1,24,430
गुड़गांव	1,241	12,851	2,194	3,752	595	20,633	1,75,989	1,406	1,77,395	1,98,028
मेवात	—	4,393	88	1,382	89	5,952	598	17	615	6,567
रिवाड़ी	8	8,863	720	1,747	349	11,687	22,926	678	23,604	35,291
महेन्द्रगढ़	19	11,234	470	1,112	217	13,052	1,268	359	1,627	14,679
भिवानी	182	17,775	1,385	3,055	538	22,935	4,030	814	4,844	27,779
जीन्द	—	15,359	1,255	2,939	649	20,202	2,048	1,044	3,092	23,294
हिसार	1,355	21,785	2,598	2,830	873	29,441	14,465	627	15,092	44,533
फतेहाबाद	—	4,967	308	768	216	6,259	1,062	546	1,608	7,867
सिरसा	132	11,371	1,079	1,572	551	14,705	2,380	744	3,124	17,829
चण्डीगढ़ में स्थित हरियाणा सरकार के कार्यालय	—	16,846	—	6,019	—	22,865	—	—	—	22,865

अ — अनन्तिम

प्राप्ति स्थान :- निदेशक, रोजगार विभाग, हरियाणा।

* 1980 से पहले सार्वजनिक क्षेत्र के अर्ध सरकारी खण्ड में राज्य सरकार सम्बन्धी रोजगार के आंकड़े केन्द्रीय सरकार सम्बन्धी (कालम 4) में सम्मिलित थे।

श्रम तथा रोजगार

भारत में सार्वजनिक तथा निजी क्षेत्रों में अनुमानित रोजगार

संख्या 24.13 (लाखों में)

राज्य/संघीय क्षेत्र	सार्वजनिक क्षेत्र				निजी क्षेत्र		कुल जोड़
	केन्द्रीय सरकार	राज्य सरकार	अर्ध सरकारी प्रतिष्ठान	स्थानीय निकाय	नियमित	अनियमित	
1	2	3	4	5	6	7	8
1970-71	27.71	41.52	19.29	18.78	60.35	7.26	1,74.91
1980-81	31.95	56.76	45.76	20.37	66.00	7.95	2,28.79
1990-91	34.10	71.13	62.22	23.13	67.83	8.92	2,67.33
2000-01	32.60	74.24	61.92	22.61	77.09	9.43	2,77.89
2005-06	28.60	73.00	59.09	21.18	78.04	10.01	2,69.33
2009-10	25.52	73.53	56.68	20.89	97.10	11.36	285.08
2010-11	24.63	72.18	58.14	20.53	102.73	11.78	289.99
2011-12	25.20	71.87	57.97	21.07	107.20	12.47	295.78
आंध्र प्रदेश	1.85	3.96	4.57	2.38	7.08	0.44	20.28
अरुणाचल प्रदेश	—	—	—	—	—	—	—
असम	0.67	3.16	1.45	0.10	5.73	0.10	12.21
बिहार	0.95	2.00	0.84	0.16	0.28	0.04	4.27
दिल्ली	2.03	1.31	1.80	0.83	2.23	0.59	8.79
गुजरात	0.75	1.70	2.34	3.18	11.51	2.57	20.05
गोवा	0.06	0.55	0.20	0.02	0.59	0.04	1.46
हरियाणा	0.19	2.45	0.96	0.14	3.38	0.38	7.50
हिमाचल प्रदेश	0.12	1.90	0.61	0.04	1.18	0.08	3.93
जम्मू और कश्मीर	0.28	1.48	0.17	0.06	0.10	0.01	2.10
कर्नाटक	0.96	5.74	3.23	0.69	11.67	0.66	22.95
केरल	0.60	2.68	2.23	0.25	4.34	0.78	10.88
महाराष्ट्र	3.26	5.30	6.27	6.47	25.49	2.73	49.52
मध्य प्रदेश	1.29	4.64	2.00	0.53	1.36	0.11	9.93
मणीपुर	0.04	0.61	0.08	0.04	0.02	0.01	0.80
मेघालय	0.05	0.40	0.09	0.01	0.05	0.02	0.62
मिजोरम	—	0.08	—	0.04	0.01	—	0.13
नागालैंड	0.05	0.63	0.04	—	0.03	0.02	0.77
उड़ीसा	0.59	3.57	1.59	0.16	1.11	0.09	7.11
पंजाब	0.62	2.54	1.43	0.28	3.16	0.22	8.25
राजस्थान	1.12	6.00	1.62	0.71	2.89	0.56	1.29
सिक्किम	—	—	—	—	—	—	—
तमिलनाडू	2.14	5.48	4.98	1.74	7.49	1.55	23.38
त्रिपुरा	0.07	1.16	0.13	0.09	0.05	—	1.50
उत्तर प्रदेश	3.20	6.95	5.04	1.09	5.31	9.49	22.08
पश्चिमी बंगाल	2.73	2.80	4.53	1.53	7.15	0.49	19.23
छत्तीसगढ़	0.27	1.22	0.95	0.13	0.34	0.02	2.93
झारखंड	0.89	1.84	9.76	0.19	2.79	0.31	15.78
उत्तराखंड	0.22	1.07	0.74	0.12	1.04	0.04	3.23

श्रम तथा रोजगार

भारत में सार्वजनिक तथा निजी क्षेत्रों में अनुमानित रोजगार

संख्या 24.13 (समाप्त) (लाखों में)

राज्य/संघीय क्षेत्र	सार्वजनिक क्षेत्र				निजी क्षेत्र		कुल जोड़
	केन्द्रीय सरकार	राज्य सरकार	अर्ध सरकारी प्रतिष्ठान	स्थानीय निकाय	नियमित	अनियमित	
1	2	3	4	5	6	7	8
संघीय क्षेत्र							
अण्डेमान और निकोबार द्वीप समूह	0.05	0.26	0.03	0.02	0.01	0.00	0.37
चण्डीगढ़	0.11	0.23	0.02	0.05	0.47	0.06	0.94
दमन और दीव	—	0.01	—	—	0.09	0.05	0.15
पांडीचेरी	0.04	0.15	0.09	0.02	0.25	0.01	0.56
लक्षद्वीप	—	—	—	—	—	—	—
दादरा और नगर हवेली	—	—	—	—	—	—	—

प्राप्ति स्थान :- महानिदेशालय, रोजगार तथा प्रशिक्षण कार्यालय (श्रम मंत्रालय), नई दिल्ली।

टिप्पणी :- कालम/पंक्ति में दिये गये पृथक आंकड़े पूर्णांकन के कारण कुल जोड़ में मिलने आवश्यक नहीं है।

खण्ड XXV
बैंक उद्योग

इस खण्ड में हरियाणा राज्य में बैंक उद्योग के विकास सम्बन्धी सूचना दी गई है। यह सूचना रिजर्व बैंक ऑफ इंडिया द्वारा प्रकाशित बैंकों से संबंधित सांख्यिकीय तालिकाओं से ली गई है।

सारणी 25.1 में राज्य में विभिन्न प्रकार के चालू बैंको सम्बन्धी सूचना दी गई है।

सारणी 25.2 में जिलावार हरियाणा के अनुसूचित वाणिज्यिक बैंकों में जमा तथा ऋण दिखाया गया है।

सारणी 25.3 में भारत के अनुसूचित वाणिज्यिक बैंकों में जमा तथा ऋण दिखाया गया है।

सारणी 25.4 में विभिन्न राज्यों में बैंक कार्यालयों की संख्या प्रति हजार वर्ग किलोमीटर क्षेत्र तथा प्रति जनसंख्या के आधार पर दिखाई गई है।

बैंकिंग

हरियाणा में बैंक उद्योग का विकास

संख्या 25.1 (31 मार्च को)

बैंक की किस्म	कार्यालयों की संख्या									
	1966-67	1970-71	1980-81	1990-91	1995-96	2000-01	2005-06	2010-11	2012-13	2013-14
1	2	3	4	5	6	7	8	9	10	11
I. भारतीय वाणिज्यिक बैंक	122	243	779	1,260	1,361	1,508	1,726	2,623	3,293	3,801
(क) भारतीय अनुसूचित बैंक	121	242	778	1,260	1,361	1,508	1,726	2,623	3,293	3,801
(ख) भारतीय गैर अनुसूचित बैंक	1	1	1	—	—	—	—	—	—	—
II. विदेशी बैंक	—	—	—	—	—	—	—	—	—	8
III. सहकारी बैंक	36	70	196	263	302	431	455	594	594	619
IV. डाकखाना बचत बैंक	969	1,956	2,367	2,522	2,588	2,653	2,646	2,661	2,669	2,673
जोड़ (I+II+III+IV)	**1,127**	**2,269**	**3,342**	**4,045**	**4,251**	**4,592**	**4,827**	**5,878**	**6,556**	**7,101**

प्राप्ति स्थान :- रिजर्व बैंक आफ इण्डिया बुलेटिन और पोस्ट मास्टर जनरल, हरियाणा सर्कल, अम्बाला।

नोट : (1) जो वाणिज्य बैंक भारत में बैंकिग व्यवसाय कर रहे है तथा (क) जिनकी प्रदत्त पूंजी और प्रारक्षित निधियां कुल वास्तविक अथवा विनिमय योग्य मूल्य कम से कम 5 लाख रुपये हैं तथा (ख) जो भारतीय रिजर्व बैंक को इस बात से सन्तुष्ट करते है कि उनका व्यवसाय इस प्रकार चलाया जा रहा है कि वह जमाकर्ताओं के हितों के विपरीत नहीं है, वे भारतीय रिजर्व बैंक अधिनियम 1934 की द्वितीय अनुसूची में शामिल किए जाने के पात्र है और जब उन्हें शामिल कर लिया जाता है, तब वे अनुसूचित बैंक कहलाते है।

(2) बैंक कार्यालयों में पंजीकृत कार्यालय, मुख्यालय, केन्द्रीय कार्यालय, शाखा, उप शाखा, वेतन कार्यालय, खजाना वेतन कार्यालय तथा कैश कार्यालय भी सम्मिलित है।

** 31 दिसम्बर 1980 को।

सं – संशोधित।

बैंकिंग

31 मार्च को जिलावार हरियाणा के अनुसूचित वाणिज्यिक बैंकों में जमा तथा ऋण

संख्या 25.2 (करोड़ ₹)

जिला	कार्यालयों की संख्या		जमा		ऋण		ऋण—जमा अनुपात (%)	
	2013	2014	2013	2014	2013	2014	मार्च, 2013	मार्च, 2014
1	2	3	4	5	6	7	8	9
अम्बाला	184	**229**	8,042	**9,418**	3,635	**4,372**	45.21	**46.43**
पंचकूला	157	**178**	14,094	**15,797**	16,214	**12,982**	115.04	**82.18**
यमुनानगर	151	**167**	5,452	**6,425**	3,242	**3,857**	59.46	**60.04**
कुरुक्षेत्र	144	**171**	4,299	**5,058**	2,864	**3,857**	66.62	**76.26**
कैथल	115	**127**	2,052	**2,437**	2,972	**3,636**	144.87	**149.18**
करनाल	214	**243**	6,382	**7,653**	9,948	**12,683**	155.87	**165.71**
पानीपत	156	**183**	5,276	**6,123**	7,042	**7,648**	133.47	**124.90**
सोनीपत	201	**232**	8,198	**8,730**	12,174	**11,767**	148.50	**134.79**
रोहतक	151	**172**	7,884	**9,049**	3,986	**4,475**	50.56	**49.46**
झज्जर	110	**129**	4,078	**4,455**	2,799	**3,295**	68.63	**73.97**
फरीदाबाद	230	**256**	19,047	**21,186**	11,842	**14,031**	62.17	**66.23**
पलवल	79	**93**	2,128	**2,317**	1,287	**1,499**	60.47	**64.69**
गुड़गांव	436	**510**	57,396	**65,777**	26,730	**34,242**	46.57	**52.06**
मेवात	52	**61**	1,121	**1,271**	534	**640**	47.68	**50.36**
रिवाड़ी	119	**131**	4,640	**5,287**	1,566	**1,963**	33.74	**37.12**
महेन्द्रगढ़	89	**107**	2,357	**2,709**	944	**1,266**	40.07	**46.73**
भिवानी	148	**173**	4,173	**4,501**	2,680	**3,274**	64.21	**72.75**
जीन्द	116	**141**	2,491	**3,047**	2,911	**3,626**	116.84	**119.00**
हिसार	184	**214**	6,024	**6,560**	10,484	**11,526**	174.03	**175.69**
फतेहाबाद	111	**122**	1,836	**2,004**	2,116	**2,702**	115.29	**134.85**
सिरसा	146	**162**	2,942	**3,510**	3,305	**4,163**	112.34	**118.61**
जोड़*	3,293	**3,801**	1,69,911	**1,93,314**	1,29,275	**1,47,506**	76.08	**76.30**

प्राप्ति स्थान :- रिजर्व बैंक आफ इण्डिया, बैंकिंग सांख्यिकीय की तिमाही पुस्तिका, मार्च 2013, 2014.

*कुल जोड़ पूर्णांकन करने के कारण भिन्न हो सकते हैं।

बैंकिंग

31 मार्च को भारत के अनुसूचित वाणिज्यिक बैंकों में जमा तथा ऋण

संख्या 25.3 (करोड़ ₹)

राज्य	कार्यालयों की संख्या		जमा		ऋण		ऋण—जमा अनुपात (%)	
	2013	2014	2013	2014	2013	2014	मार्च, 2013	मार्च, 2014
1	2	3	4	5	6	7	8	9
आंध्र प्रदेश	8,737	9,526	3,98,497	4,43,061	4,38,107	4,89,265	109.94	109.98
अरुणाचल प्रदेश	99	121	7,215	7,685	1,531	1,783	21.22	22.48
असम	1,682	1,861	77,730	85,069	28,576	31,713	36.76	37.32
बिहार	4,828	5,402	1,65,209	1,91,856	49,735	61,470	30.10	29.12
छत्तीसगढ़	1,740	1,988	83,828	89,288	44,503	52,533	53.09	53.48
दिल्ली	2,848	--	7,55,821	--	7,37,304	--	97.55	--
गोवा	529	602	40,086	45,486	11,289	1,306	28.16	28.91
गुजरात	5,801	6,463	3,61,054	4,16,558	2,60,642	3,08,670	72.19	69.73
हरियाणा	3,293	3,801	1,69,911	1,93,314	1,29,274	1,47,506	76.08	79.02
हिमाचल प्रदेश	1,236	1,349	45,528	52,440	15,772	18,383	34.64	37.16
जम्मू और कश्मीर	1,275	1,471	59,454	66,781	21,806	26,616	36.68	34.26
झारखंड	2,280	2,512	1,05,701	1,22,223	33,415	37,480	31.61	33.62
कर्नाटक	7,361	8,254	4,64,639	5,39,210	3,31,540	3,83,005	71.35	70.63
केरल	5,207	5,602	2,34,217	2,77,940	1,71,712	1,88,244	73.31	75.55
मध्य प्रदेश	4,903	5,391	2,00,820	2,26,897	1,15,776	1,36,150	57.65	56.20
महाराष्ट्र	9,774	10,640	17,85,043	20,52,529	15,76,490	18,13,124	88.32	87.08
मणिपुर	101	132	5,355	5,136	1,469	1,705	27.43	30.08
मेघालय	249	274	13,972	14,727	3,274	3,975	23.43	25.28
मिजोरम	115	128	4,229	4,573	1,490	1,680	35.23	38.10
नागालैंड	117	139	6,458	6,604	1,802	2,029	27.90	26.77
ओडिशा	3,447	3,858	1,43,978	1,65,909	66,325	73,239	46.07	46.92
पंजाब	4,625	5,283	2,00,680	2,30,538	1,62,550	1,81,188	81.00	81.61
राजस्थान	5,191	5,689	1,77,139	2,01,603	1,63,268	1,76,097	92.17	90.14
सिक्किम	97	111	4,989	5,212	1,345	1,365	26.96	32.03
तमिलनाडू	7,830	8,678	4,46,577	5,10,694	549245	6,08,006	122.99	116.13
त्रिपुरा	292	339	11,913	13,583	3,869	4,375	32.48	31.26
उत्तराखंड	1,542	1,689	66,453	76,625	23,147	27,078	34.83	35.61
उत्तर प्रदेश	12,626	14,087	5,15,015	6,00,931	2,24,708	2,65,282	43.63	43.81
पश्चिम बंगाल	6,170	6,666	4,38,344	4,83,397	2,69,934	2,95,864	61.58	62.77
सभी संघीय प्रदेश	652	3,766	6,14,75	8,98,351	6,65,98	9,13,458	108.33	101.68
भारत*	1,04,647	1,15,822	70,51,332	80,28,220	55,06,496	62,64,290	78.09	77.46

प्राप्ति स्थान :- रिजर्व बैंक आफ इण्डिया, बैंकिंग सांख्यिकी की तिमाही पुस्तिका, मार्च ,2013 व मार्च, 2014 .

* कुल जोड़ पूर्णांकन करने के कारण भिन्न हो सकते हैं।

बैंकिंग

प्रति हजार वर्ग किलोमीटर क्षेत्र और प्रति एक लाख जनसंख्या के आधार पर विभिन्न राज्यों में स्थित बैंक कार्यालयों की संख्या

संख्या 25.4

राज्य	वाणिज्यिक बैंको की संख्या (31 मार्च 2014 को)	क्षेत्र (हजार वर्ग कि. मी.) 2011	बैंक कार्यालयों की संख्या (प्रति हजार वर्ग कि. मी.)	जनसंख्या (लाख में) 2011	बैंक कार्यालयों की संख्या (एक लाख जनसंख्या पर)
1	2	3	4	5	6
आंध्र प्रदेश	5,741	275	21	846	7
अरुणाचल प्रदेश	132	84	2	14	9
असम	1,966	78	25	312	6
बिहार	5,717	94	61	1,041	5
छत्तीसगढ़	2,069	135	15	255	8
गोवा	635	4	159	15	42
गुजरात	6,750	196	34	604	11
हरियाणा	3,967	44	90	254	16
हिमाचल प्रदेश	1,387	56	25	69	20
जम्मू और कश्मीर	1,554	222	7	125	12
झारखंड	2,591	80	32	330	8
कर्नाटक	8,697	192	45	611	14
केरल	5,882	39	151	334	18
मध्य प्रदेश	5,606	308	18	726	8
महाराष्ट्र	11,218	308	36	1,124	10
मणिपुर	142	22	6	26	5
मेघालय	290	22	13	30	10
मिजोरम	143	21	7	11	13
नागालैंड	142	17	8	20	7
ओडिशा	3,997	156	26	420	10
पंजाब	5,607	50	112	277	20
राजस्थान	5,921	342	17	685	9
सिक्किम	114	7	16	6	19
तमिलनाडू	9,147	130	70	721	13
त्रिपुरा	364	10	36	37	10
उत्तराखंड	1,755	53	33	101	17
उत्तर प्रदेश	14,740	241	61	1,998	7
पश्चिमी बंगाल	6,935	89	78	913	7
सभी संघीय प्रदेश	4,048	11	368	201	20
अखिल भारत*	1,21,627	**3,287**	37	**12,106**	10

प्राप्ति स्थान :- रिजर्व बैंक आफ इण्डिया, बैंकिंग सांख्यिकी की तिमाही पुस्तिका, मार्च 2014.

*कुल जोड़ पूर्णांकन करने के कारण भिन्न हो सकते हैं।

खण्ड XXVI
लोक वित्त

इस खण्ड में हरियाणा सरकार के लोक वित्त सम्बन्धी आंकड़े दिये गये हैं। इस खण्ड के आंकड़े हरियाणा सरकार के बजट डोकूमेंटस तथा क्षेत्रीय निदेशक, राष्ट्रीय बचत, हरियाणा से लिये गये हैं।

सारणी 26.1 से 26.4 में हरियाणा सरकार की राजस्व आय तथा राजस्व व्यय सम्बन्धी जानकारी प्रस्तुत की गई है।

सारणी 26.5 में हरियाणा सरकार की पूंजीगत प्राप्तियां दिखाई गई है।

सारणी 26.6 में हरियाणा सरकार के पूंजीगत खर्च सम्बन्धी आंकड़े दिखाए गए हैं।

सारणी 26.7 तथा 26.8 हरियाणा सरकार के लोक लेखा सम्बन्धी (प्राप्तियां तथा वितरण) सूचना प्रस्तुत करती है।

सारणी 26.9 में हरियाणा सरकार की वित्तीय स्थिति दिखाई गयी है।

सारणी 26.10 में हरियाणा सरकार के प्रशासकीय विभागों के बजट व्यय को प्रयोजनावार वर्गीकरण के अनुसार दिखाया गया है।

सारणी 26.11 में हरियाणा सरकार के बजट व्यय को अधिक वर्गीकरण के अनुसार दिखाया गया है।

सारणी 26.12 में छोटी योजनाओं का लेखा दिया गया है।

लोक वित्त

हरियाणा सरकार का कर राजस्व

संख्या 26.1 (करोड़ ₹ में)

मद	2011-12	2012-13	2013-14 (संशोधित अनुमान)	2014-15 (बजट अनुमान)
1	2	3	4	5
(क) राज्य का कर राजस्व	20399.46	23559.00	26589.10	30374.75
	(88.38)	88.50	(87.94)	(88.34)
1. कृषि आय पर कर	0.00	0.00	0.00	0.00
	(0.00)	(00.0)	(0.00)	(0.00)
2. सम्पत्ति और पूंजीगत लेनदेन पर कर (i से ii)	2803.95	3339.22	3438.00	3963.50
	(12.15)	(1254)	(11.37)	(11.53)
(i). स्टाम्प और रजिस्ट्रेशन	2793.00	3326.25	3425.00	3950.00
	(12.10)	(12.49)	(11.33)	(11.49)
(ii). भू—राजस्व	10.95	12.97	13.00	13.50
	(0.05)	(0.05)	(0.04)	(0.04)
3. वस्तुओं और सेवाओं पर कर (i से viii)	17595.51	(20219.78)	23151.10	26411.25
	(76.23)	(75.96)	(76.57)	(76.81)
(i). बिक्री कर	13383.69	15376.58	17400.00	19930.00
	(57.98)	(57.76)	(57.55)	(57.96)
(ii). राज्य उत्पादन शुल्क	2831.89	3236.47	3850.00	4350.00
	(12.27)	(12.16)	(12.74)	(12.65)
(iii). वाहन कर	740.15	887.29	1050.00	1175.00
	(3.21)	(3.33)	(3.47)	(3.42)
(iv). माल और यात्रियों पर कर	429.32	470.76	575.00	650.00
	(1.86)	(1.77)	(1.90)	(1.89)
(v). बिजली पर कर तथा शुल्क	166.43	191.97	211.10	232.25
	(0.72)	(0.72)	(0.70)	(0.68)
(vi). मनोंरजन कर	39.96	49.86	55.00	62.00
	(0.17)	(0.19)	(0.18)	(0.18)
(vii). गन्ना (विनियमों) सप्लाई तथा खरीद निंयत्रण अधिनियम के अधीन प्राप्तियां	2.76	6.85	10.00	12.00
	(0.01)	(0.03)	(0.03)	(0.03)
(viii). अन्य प्राप्तियां	1.31	0.00	0.00	0.00
	(0.01)	(0.00)	(0.00)	(0.00)

लोक वित्त

हरियाणा सरकार का कर राजस्व

संख्या 26.1 (समाप्त) (करोड़ ₹ में)

मद	2011-12	2012-13	2013-14 (संशोधित अनुमान)	2014-15 (बजट अनुमान)
1	2	3	4	5
(ख) केन्द्रीय कर का भाग (1 से 8)	2681.55	3062.13	3645.42	4009.96
	(11.62)	(11.50)	(12.06)	(11.66)
1. निगम कर से भिन्न आय पर कर	536.17	658.56	781.11	859.22
	(2.32)	(2.47)	(2.58)	(2.50)
2. केन्द्रीय उत्पाद शुल्क	300.88	345.84	414.79	456.27
	(1.30)	(1.30)	(1.37)	(1.33)
3. निगम कर	1055.55	1100.02	1261.93	1388.12
	(4.57)	(4.13)	(4.18)	(4.04)
4. धन पर कर	4.07	1.84	3.15	3.47
	(0.02)	(0.01)	(0.01)	0.01
5. सीमा शुल्क	464.96	508.89	589.12	648.03
	(2.02)	(1.91)	(1.95)	1.88
6. सेवा कर	319.92	446.98	595.32	654.85
	(1.39)	(1.68)	(1.97)	1.90
7. आय व व्यय पर अन्य कर@	0.00	0.00	0.00	0.00
	(0.00)	(0.00)	(0.00)	0.00
8. अन्य*	0.00	0.00	0.00	0.00
	(0.00)	(0.00)	(0.00)	0.00
कुल कर राजस्व (क+ख)	23081.01	26621.13	30234.52	34384.71
	(100.00)	(100.00)	(100.00)	100.00

प्राप्ति स्थान :- राज्य बजट डोकूमेन्टस/अर्थ तथा सांख्यिकीय विश्लेषण विभाग, हरियाणा।

नोट :— कोष्ठकों में दिए गये आंकड़े कुल कर राजस्व का प्रतिशत है।

* केन्द्र द्वारा राज्य को समनुदेशित निवल कर का हिस्सा जो वस्तुओं तथा सेवाओं पर 'अन्य कर एवम् शुल्क' शीर्ष में दिया गया है वो राज्य के अपने कर राजस्व के बजाय केन्द्रीय करों के भाग में सम्मिलित है।

@ पूर्व वर्ष के अधिक अंश का समायोजन।

** प्रतिशत नगण्य है।

लोक वित्त

हरियाणा सरकार का कर भिन्न राजस्व

संख्या 26.2 (करोड़ ₹ में)

मद	2011-12	2012-13	2013-14 (संशोधित अनुमान)	2014-15 (बजट अनुमान)
1	2	3	4	5
(ग) राज्य का कर भिन्न राजस्व (1 से 5)	4721.65	4673.15	5066.21	5866.57
	(63.15)	66.64	(44.43)	(44.09)
1. ब्याज प्राप्तियां (i से iv)	864.96	1058.21	1088.59	1142.51
	(11.57)	15..09	(9.55)	(8.59)
(i). विभागीय वाणिज्यिक उपक्रमों से	766.37	953.68	968.41	1017.82
	(10.25)	(13.60)	(8.49)	(7.65)
(ii). सार्वजनिक क्षेत्र और अन्य उपक्रमों से	25.64	13.68	26.68	26.69
	(0.34)	(0.20)	(0.24)	(0.20)
(iii). नकद शेषों के निवेश से	40.64	35.88	41.00	41.00
	(0.55)	(0.51)	(0.36)	(0.31)
(iv). अन्य	32.31	54.97	52.50	57.00
	(0.43)	(0.78)	(0.46)	(0.43)
2. लाभांश तथा लाभ	1.64	7.05	8.24	8.30
	(0.02)	(0.10)	(0.07)	(0.06)
3. सामान्य सेवाएं	336.02	535.15	369.71	411.32
	(4.49)	(7.63)	(3.24)	(3.09)
4. सामाजिक सेवाएं (i से vii)	1483.53	1591.20	1848.54	2056.19
	(19.84)	(22.69)	(16.21)	(15.45)
(i). शिक्षा, खेल कूद, कला तथा संस्कृति	295.71	385.43	466.26	527.83
	(3.96)	(5.50)	(4.09)	(3.97)
(ii). चिकित्सा तथा जन स्वास्थ्य	54.79	78.01	166.00	179.61
	(0.73)	(1.11)	(1.45)	(1.35)
(iii). जलपूर्ति तथा सफाई	42.96	58.93	45.00	50.00
	(0.57)	(0.84)	(0.39)	(0.37)
(iv). शहरी विकास	1039.35	990.70	1100.00	1200.00
	(13.90)	(14.13)	(9.65)	(9.17)
(v). श्रम तथा रोजगार	23.06	21.12	21.46	22.97
	(0.31)	(0.30)	(0.19)	(0.17)
(vi). सामाजिक सुरक्षा तथा कल्याण	22.38	50.97	43.41	48.95
	(0.30)	(0.73)	(0.38)	(0.37)
(vii). अन्य	5.28	6.04	6.41	6.83
	(0.07)	(0.08)	(0.06)	(0.05)

लोक वित्त

हरियाणा सरकार का कर भिन्न राजस्व

संख्या 26.2 (जारी) (करोड़ ₹ में)

मद	2011-12	2012-13	2013-14 (संशोधित अनुमान)	2014-15 (बजट अनुमान)
1	2	3	4	5
5. आर्थिक सेवाएं (i से xii)	2035.50	1481.54	1751.13	2248.25
	(27.23)	(21.13)	(15.36)	(16.90)
(i). कृषि कार्य	8.75	5.51	8.50	9.00
	(0.12)	(0.08)	(0.07)	(0.07)
(ii). पशु पालन	407.42	1.28	2.10	1.56
	(5.45)	(0.02)	(0.02)	(0.01)
(iii). वानिकी व वन्य जीवन	39.12	41.36	40.00	40.00
	(0.52)	(0.59)	(0.35)	(0.30)
(iv). सहकारिता	4.66	4.18	5.00	5.15
	(0.06)	(0.06)	(0.04)	(0.04)
(v). अन्य ग्रामीण विकास कार्यक्रम	10.26	10.69	12.60	12.80
	(0.14)	(0.15)	(0.11)	(0.10)
(vi). मुख्य, मध्यम एवं लघु सिंचाई	583.16	139.23	154.63	156.65
	(7.80)	(1.99)	(1.36)	(1.18)
(vii). उद्योग तथा ग्राम व लघु उद्योग	5.79	2.90	1.73	2.14
	(0.08)	(0.04)	(0.02)	(0.02)
(viii). अलोह धातु, खान और धातु कर्म उद्योग	75.53	75.49	150.00	500.00
	(1.01)	(1.08)	(1.32)	(3.76)
(ix). बिजली	3.22	2.84	5.00	5.20
	(0.04)	(0.04)	(0.04)	(0.04)
(x). सड़के और पुल	14.03	133.41	180.00	185.00
	(0.19)	(1.90)	(1.58)	(1.39)
(xi). सड़क परिवहन	852.96	999.87	1170.00	1310.00
	(11.41)	(14.26)	(10.26)	(9.85)
(xii). अन्य	30.60	64.78	21.57	20.57
	(0.41)	(0.92)	(0.19)	(0.16)
(घ) केन्द्रीय सरकार से सहायता अनुदान (1 से 4)	2754.93	2339.25	6335.21	7438.86
	(36.85)	(33.36)	(55.57)	(55.91)
1. राजकीय योजना स्कीमें	674.54	727.76	1686.32	1155.53
	(9.02)	(10.38)	(14.79)	(8.69)
2. केन्द्र चालित योजना स्कीमें	783.09	715.56	1305.22	1237.79
	(10.48)	(10.20)	(11.45)	(9.30)

लोक वित्त

हरियाणा सरकार का कर भिन्न राजस्व

संख्या 26.2 (समाप्त) (करोड़ ₹ में)

मद	2011-12	2012-13	2013-14 (संशोधित अनुमान)	2014-15 (बजट अनुमान)
1	2	3	4	5
3. आयोजना भिन्न अनुदान	1246.51	851.61	2299.84	2377.99
	(16.67)	(12.15)	(20.17)	(17.87)
4. केन्द्र योजना स्कीमें	50.79	44.32	1043.83	2667.55
	(0.68)	(0.60)	(9.16)	(20.05)
जोड़ कर—भिन्न राजस्व (ग + घ)	7476.58	7012.40	11401.42	13305.43
	(100.00)	(100.00)	(100.00)	(100.00)
कुल कर राजस्व (संख्या 26.1 से)	23081.01	26621.13	30234.52	34384.71
कुल राजस्व प्राप्तियां	30557.59	33633.53	41635.94	47690.14

प्राप्तियां स्थान :- राज्य बजट डोकूमेन्टस/अर्थ तथा सांख्यिकीय विश्लेषण विभाग, हरियाणा।

नोट :- कोष्ठकों में दिए गये आंकड़े कुल कर भिन्न राजस्व का प्रतिशत है।

लोक वित्त

हरियाणा सरकार का विकासात्मक राजस्व खर्च

संख्या 26.3 (करोड़ ₹ में)

मद	2011-12	2012-13	2013-14 (संशोधित अनुमान)	2014-15 (बजट अनुमान)
	2	3	4	5
(क) सामाजिक सेवाएं (1 से 14)	12641.67	14516.35	18318.19	21497.96
	(58.27)	(55.68)	(56.83)	(59.93)
1. सामान्य शिक्षा	5941.33	6603.25	8069.39	9474.41
	(27.38)	(25.33)	(25.03)	(26.41)
2. तकनीकी शिक्षा	254.32	288.93	373.30	491.20
	(1.17)	(1.11)	(1.16)	(1.37)
3. कला और संस्कृति	7.15	7.70	10.91	12.75
	(0.03)	(0.03)	(0.03)	(0.04)
4. खेलें एवं युवा सेवाएं	85.67	123.62	180.72	183.28
	(0.40)	(0.47)	(0.56)	(0.51)
5. चिकित्सा एवं जन—स्वास्थ्य	1094.37	1472.79	1842.16	2535.92
	(5.05)	(5.65)	(5.72)	(7.07)
6. परिवार कल्याण	103.71	124.06	140.33	164.19
	(0.48)	(0.48)	(0.48)	(0.46)
7. जलपूर्ति तथा सफाई	1336.20	1097.90	1280.78	1407.79
	(6.16)	(4.21)	(3.97)	(3.92)
8. शहरी विकास	954.19	1602.29	2334.72	2206.71
	(4.40)	(6.14)	(7.24)	(6.15)
9. अनुसूचित जातियों, अनुसूचित जन जातियों तथा अन्य पिछड़े वर्ग का कल्याण	249.45	336.44	462.79	365.09
	(1.15)	(1.29)	(1.44)	(1.02)
10. आवास	22.47	28.00	22.52	23.04
	(0.10)	(0.11)	(0.07)	(0.06)
11. श्रम तथा रोजगार	215.53	232.66	280.26	324.75
	(0.99)	(0.89)	(0.87)	(0.91)
12. सामाजिक सुरक्षा और कल्याण	2014.89	2166.36	2559.90	3654.81
	(9.29)	(8.31)	(7.94)	(10.19)
13. प्राकृतिक आपदाओं के कारण सहायता	154.17	194.49	436.15	280.43
	(0.71)	(0.75)	(1.35)	(0.78)
14. अन्य	208.22	237.86	324.26	373.59
	(0.96)	(0.91)	(1.01)	(1.04)

लोक वित्त

हरियाणा सरकार का विकासात्मक राजस्व खर्च

संख्या 26.3 (जारी) (करोड़ ₹ में)

मद	2011-12	2012-13	2013-14 (संशोधित अनुमान)	2014-15 (बजट अनुमान)
1	2	3	4	5
(ख) आर्थिक सेवाएं (1 से 11)	9053.97	11556.73	13917.36	14371.66
	(41.73)	(44.32)	(43.17)	(40.07)
1. सामान्य आर्थिक सेवाएं	253.29	138.46	377.79	437.92
	(1.17)	(0.53)	(1.17)	(1.22)
2. कृषि तथा सम्बद्ध सेवाएं (i से x)	1421.09	1705.62	2202.52	2562.33
	(6.55)	(6.54)	(6.83)	(7.14)
(i). कृषि कार्य	383.58	454.07	757.20	885.95
	(1.77)	(1.74)	(2.35)	(2.47)
(ii). भूमि तथा जल संरक्षण	44.16	44.34	50.08	56.99
	(0.20)	(0.17)	(0.16)	(0.16)
(iii). पशु पालन	342.90	405.38	453.00	554.80
	(1.58)	(1.55)	(1.41)	(1.55)
(iv). डेरी विकास	2.53	1.20	1.14	1.37
	(0.01)	(**)	(**)	(**)
(v). मछली पालन	22.50	20.82	27.08	30.87
	(0.10)	(0.08)	(0.08)	(0.09)
(vi). वानिकी एवं वन्य जीवन	209.46	247.12	253.45	301.45
	(0.97)	(0.95)	(0.79)	(0.84)
(vii). खाद्य, भण्डारण और भण्डार घर	11.94	13.25	123.88	179.65
	(0.05)	(0.05)	(0.38)	(0.50)
(viii). कृषि अनुसंधान और शिक्षा	229.65	266.16	273.21	302.75
	(1.06)	(0.87)	(0.85)	(0.84)
(ix). सहकारिता	172.94	291.82	262.02	248.61
	(0.80)	(1.12)	(0.81)	(0.69)
(x). अन्य कृषि कार्यक्रम	1.43	1.46	1.46	1.89
	(0.01)	(0.01)	(**)	(**)
3. ग्रामीण विकास	1097.16	1289.96	1923.11	2326.23
	(5.06)	(4.95)	(5.97)	(6.49)
4. सिंचाई एवं बाढ नियंत्रण	997.22	1059.45	1521.37	1669.51
	(4.60)	(4.06)	(4.72)	(4.65)
5. ऊर्जा	3591.24	5140.31	5312.67	4510.12
	(16.55)	(19.72)	(16.48)	(12.57)
6. उद्योग, ग्रामीण एवं लघु उद्योग	74.91	78.54	110.62	108.07
	(0.35)	(0.30)	(0.34)	(0.30)
7. अलोह खनन और धातु कर्म उद्योग	14.25	8.36	9.41	10.31
	(0.07)	(0.03)	(0.03)	(0.03)

लोक वित्त

हरियाणा सरकार का विकासात्मक राजस्व खर्च

संख्या 26.3 (समाप्त) (करोड़ ₹ में)

मद	2011-12	2012-13	2013-14 (संशोधित अनुमान)	2014-15 (बजट अनुमान)
1	2	3	4	5
8. नगर विमानन	3.13	3.34	3.26	1.51
	(0.01)	(0.01)	(0.01)	(0.01)
9. विज्ञान, प्रोद्योगिकी और पर्यावरण	11.96	26.00	32.61	35.24
	(0.05)	(0.01)	(0.01)	(0.01)
10. सड़क एवं पुल	526.09	809.60	835.10	854.22
	(2.42)	(3.11)	(2.59)	(2.38)
11. सड़क परिवहन	1063.63	1297.09	1588.90	1856.20
	(4.90)	(4.97)	(4.93)	(5.18)
कुल विकासात्मक राजस्व खर्च (क + ख)	21695.64	26073.08	32235.55	35869.62
	(100.00)	(100.00)	(100.00)	(100.00)

प्राप्ति स्थान :— राज्य बजट डोकूमेन्टस/अर्थ तथा साख्यिकीय विशलेषण विभाग, हरियाणा।

नोट :— कोष्ठकों में दिए गये आंकड़े कुल विकासात्मक राजस्व खर्च का प्रतिशत है।

लोक वित्त

हरियाणा सरकार का गैर विकासात्मक राजस्व खर्च

संख्या 26.4 (करोड़ ₹ में)

मद	2011-12	2012-13	2013-14 (संशोधित अनुमान)	2014-15 (बजट अनुमान)
1	2	3	4	5
1. राज्य की विधाएं	442.12	498.48	601.72	695.94
	(4.33)	(4.19)	(4.09)	(4.18)
2. वित्तीय सेवाएं	243.90	270.57	301.72	377.09
	(2.39)	(2.28)	(2.05)	(2.27)
3. ब्याज की अदायगी और ऋण सेवाएं (क + ख)	4151.70	4955.32	6421.42	7543.32
	(40.62)	(41.65)	(43.63)	(45.34)
(क) ऋण घटाने या उसका परिहार करने के लिये विनियोग	150.89	210.84	296.58	404.43
	(1.47)	(1.77)	(2.01)	(2.43)
(ख) ब्याज की अदायगियां (i से iv)	4000.81	4744.48	6124.84	7138.89
	(39.15)	(39.88)	(41.62)	(42.91)
(i). केन्द्र सरकार से लिए गये कर्जों पर ब्याज	143.66	121.77	110.73	101.47
	(1.41)	(1.02)	(0.75)	(0.61)
(ii). आंतरिक ऋण पर ब्याज (अ से ई)	3131.27	3845.83	5095.93	6154.08
	(30.64)	(32.33)	(34.63)	(36.99)
(अ). बाजारी कर्जों पर ब्याज	1404.06	1900.1	2864.36	3344.4
	(13.74)	(15.97)	(19.46)	(20.10)
(आ). राज्य सरकार द्वारा केन्द्रीय सरकार की राष्ट्रीय अल्प बचत निधि को जारी विशेष प्रतिभूतियों पर ब्याज	1162.22	1129	1034.86	1001.63
	(11.37)	(9.49)	(7.03)	(6.02)
(इ). भारतीय रिजर्व बैंक से अर्थोपाय अग्रिम पर ब्याज	1.51	0.78	5.00	5.00
	(0.02)	(0.01)	(0.04)	(0.03)
(ई). अन्य	563.48	815.95	1191.71	1803.05
	(5.51)	(6.86)	(8.10)	(10.84)
(iii). छोटी बचतों, भविष्य—निधियों आदि पर ब्याज	670.27	748.36	884.08	845.19
	(6.56)	(6.29)	(6.01)	(5.08)
(iv). अन्य	55.61	28.52	34.10	38.15
	(0.54)	(0.24)	(0.23)	(0.23)
4. प्रशासकीय सेवाएं (i से v)	2176.57	2530.69	2936.57	3459.88
	(21.30)	(21.27)	(19.95)	(20.79)
(i). जिला प्रशासन	117.31	124.28	136.61	156.92
	(1.15)	(1.04)	(0.93)	(0.94)
(ii). पुलिस	1547.44	1839.39	2173.15	2575.81
	(15.14)	(15.46)	(14.76)	(15.48)

लोक वित्त

हरियाणा सरकार का गैर विकासात्मक राजस्व खर्च

संख्या 26.4 (समाप्त) (करोड़ ₹ में)

मद	2011-12	2012-13	2013-14 (संशोधित अनुमान)	2014-15 (बजट अनुमान)
1	2	3	4	5
(iii). लोक निर्माण कार्य	215.36	239.00	218.51	266.89
	(2.11)	(2.01)	(1.48)	(1.60)
(iv). सचिवालय सामान्य सेवाएं	84.68	98.53	105.59	121.59
	(0.83)	(0.83)	(0.72)	(0.73)
(v). अन्य	211.78	229.49	302.71	338.67
	(2.07)	(1.93)	(2.06)	(2.04)
5. पेंशन तथा विविध सामान्य सेवाएं	3205.54	3641.69	4459.28	4563.12
	(31.36)	(30.61)	(30.28)	(27.42)
I. कुल गैर विकासात्मक राजस्व खर्च	**10219.83**	**11896.75**	**14717.71**	**16639.35**
	(100.00)	(100.00)	(100.00)	(100.00)
II. कुल विकासात्मक राजस्व खर्च (सारणी संख्या 26.3 से)	**21695.64**	**26073.08**	**32235.55**	**35869.62**
III. स्थानीय निकायों एवं पंचायत राज्य संस्थाओं के मुआवजा तथा समुनेशन	**(99.42)**	(101.89)	(295.60)	(193.74)
कुल राजस्व खर्च (I+II+III)	**32014.89**	**38071.72**	**47248.86**	**52702.71**

प्राप्ति स्थान :— राज्य बजट डोकूमेन्टस/अर्थ तथा सांख्यिकीय विश्लेषण विभाग, हरियाणा।

टिप्पणी :- कोष्ठकों में दिए गये आंकड़े कुल गैर विकासात्मक राजस्व खर्च का प्रतिशत है।

** प्रतिशत नगण्य है।

लोक वित्त

हरियाणा सरकार की पूंजीगत प्राप्तियां

संख्या 26.5 (करोड़ ₹ में)

मद	2011-12	2012-13	2013-14 (संशोधित अनुमान)	2014-15 (बजट अनुमान)
1	2	3	4	5
1. कर्जे की प्राप्तियां	294.12	349.39	377.34	341.77
	(4.18)	(3.63)	(3.77)	(2.97)
2. अन्य कर्जे	9.24	10.81	19.41	26.03
	(0.13)	(0.11)	(0.19)	(0.23)
3. लोक ऋण (निवल) (i + ii)	6729.70	9262.17	9617.09	11115.16
	(95.69)	(96.26)	(96.04)	(96.80)
(i). राज्य सरकार का आन्तरिक ऋण (निवल)	6856.86	9337.70	9540.66	10995.60
	(97.50)	(97.04)	(95.28)	(95.76)
(ii). केन्द्रीय सरकार से कर्जे तथा अग्रिम (निवल)	(-)127.16	-75.53	76.43	119.56
	(-)(1.81)	(-)(0.78)	(0.76)	(1.04)
कुल	**7033.06**	**9622.37**	**10013.84**	**11482.96**
	(100.00)	(100.00)	(100.00)	(100.00)

प्राप्ति स्थान :— राज्य बजट डोकूमेन्टस/अर्थ तथा सांख्यिकीय विश्लेषण विभाग, हरियाणा।

नोट :— कोष्ठकों में दिए गये आंकड़े कुल का प्रतिशत है।

लोक वित्त

हरियाणा सरकार का पूंजीगत खर्च

संख्या 26.6 (करोड़ ₹ में)

मद	2011-12	2012-13	2013-14 (संशोधित अनुमान)	2014-15 (बजट अनुमान)
1	2	3	4	5
I. पूंजीगत परिव्यय (क+ख)	5372.34	5761.84	5408.99	5747.11
	(89.55)	(91.69)	(85.86)	(85.16)
(क) विकासात्मक (अ+आ)	5137.02	5511.24	5082.79	5439.91
	(85.63)	(87.70)	(80.68)	(80.61)
(अ). सामाजिक सेवाएं (1 से 8)	1367.41	1445.99	2455.93	2456.07
	(22.79)	(23.01)	(38.98)	(36.40)
1. शिक्षा, खेल, कला तथा संस्कृति	75.79	123.10	211.15	219.23
	(1.26)	(1.96)	(3.35)	(3.25)
2. चिकित्सा एवं जन स्वास्थ्य	50.03	4.05	107.40	104.30
	(0.83)	(0.06)	(1.70)	(1.55)
3. जलपूर्ति तथा सफाई	809.17	831.70	1214.66	1000.20
	(13.49)	(13.24)	(19.28)	(14.82)
4. आवास	14.65	37.03	68.00	30.00
	(0.24)	(0.59)	(1.08)	(0.44)
5. अनुसूचित जातियों/ जनजातियों तथा अन्य पिछड़े वर्गो के कल्याण हेतु	1.00	1.00	3.53	3.22
	(0.02)	(0.02)	(0.06)	(0.05)
6. सामाजिक सुरक्षा एवं कल्याण	21.10	58.70	62.82	173.96
	(0.35)	(0.93)	(1.00)	(2.58)
7. अन्य सामाजिक सेवाएं	395.67	390.41	788.37	925.16
	(6.60)	(6.21)	(12.51)	(13.71)
8. परिवार कल्याण	0.00	0.00	0.00	0.00
	(0.00)	(0.00)	(0.00)	(0.00)
(आ). आर्थिक सेवाएं (1 से 8)	3769.61	4065.25	2626.86	2983.84
	(62.84)	(64.69)	(41.70)	(44.21)
1. सामान्य आर्थिक सेवाएं	20.00	22.00	25.30	31.50
	(0.33)	(0.35)	(0.40)	(0.46)
2. कृषि तथा सम्बद्ध सेवाएं (i से iv)	1031.59	1659.54	-252.74	130.72
	(17.20)	(26.41)	(-)(4.01)	(1.94)
(i). खाद्य भंडारण और भण्डार दर	1017.73	1590.79	-325.95	69.28
	(16.97)	(25.32)	(-)(5.17)	(1.03)
(ii). सहकारिता	13.86	68.75	52.73	41.19
	(0.23)	(1.09)	(0.83)	(0.61)
(iii). मछली पालन	0.00	0.00	0.48	0.25
	(0.00)	(0.00)	(0.01)	(0.00)
(iv). वानिकी तथा वन्य प्राणी	0.00	0.00	0.00	0.00
	(0.00)	0.00	0.00	0.00
(v). पशु पालन	0.00	0.00	20.00	20.00
	(0.00)	0.00	0.23	0.30

लोक वित्त

हरियाणा सरकार का पूंजीगत खर्च

संख्या 26.6 (जारी) (करोड़ ₹ में)

मद	2011-12	2012-13	2013-14 (संशोधित अनुमान)	2014-15 (बजट अनुमान)
1	2	3	4	5
3. सिंचाई एवं बाढ़ नियंत्रण	887.29	887.46	624.00	650.24
	(14.79)	(14.12)	((9.91)	(8.30)
4. ऊर्जा/विद्युत परियोजनाएं	801.60	198.62	125.68	500.00
	(13.36)	(3.16)	((1.99)	(7.41)
5. उद्योग तथा खनिज पदार्थ	20.37	2.22	6.17	1.23
	(0.34)	(0.04)	(0.10)	(0.02)
6. नगर विमानन	1.69	5.70	5.45	5.80
	(0.03)	(0.09)	(0.09)	(0.08)
7. सड़क तथा पुल	926.89	1217.17	1973.00	1593.15
	(15.45)	(19.37)	(31.32)	(23.61)
8. सड़क परिवहन	80.18	72.54	120.00	161.20
	(1.34)	(1.15)	(1.90)	(2.39)
(ख) गैर विकासात्मक (सामान्य सेवाएं)	235.32	250.60	326.20	307.20
	(3.92)	(3.99)	((5.18)	(4.55)
II. कर्ज तथा अग्रिम (ग+घ)	627.07	522.00	890.45	1001.41
	(10.45)	(8.31)	(14.14)	(14.84)
(ग) विकासात्मक (इ+ई)	490.76	413.72	680.82	786.29
	(8.18)	(6.59)	(10.81)	(11.65)
(इ). सामाजिक सेवाएं (i से iii)	132.24	129.51	185.38	197.01
	(2.20)	(2.06)	(2.94)	(2.92)
(i). सरकारी कर्मचारी को आवास के लिए कर्ज	132.24	129.51	185.38	197.00
	(2.20)	(2.06)	(2.94)	(2.92)
(ii). शहरी विकास	0.00	0.00	0.00	0.01
	(0.00)	(0.00)	(0.00)	(**)
(iii). अनुसूचित जाति / अनुसूचित जनजाति तथा अन्य पिछड़े वर्ग के कल्याण हेतु	0.00	0.00	0.00	0.00
	(0.00)	(0.00)	(0.00)	(0.00)

लोक वित्त

हरियाणा सरकार का पूंजीगत खर्च

संख्या 26.6 (समाप्त) (करोड़ ₹ में)

मद	2011-12	2012-13	2013-14 (संशोधित अनुमान)	2014-15 (बजट अनुमान)
1	2	3	4	5
(ई). आर्थिक सेवाएं (i से iv)	358.52	284.21	495.44	589.29
	(5.98)	4.53	(7.87)	(8.73)
(i). कृषि तथा सम्बन्ध सेवाएं	101.34	106.16	43.06	33.26
	(1.69)	(1.69)	(0.68)	(0.49)
(ii). ग्रामीण विकास	2.21	2.18	1.50	1.00
	(0.04)	(0.04)	(0.03)	(0.01)
(iii). ऊर्जा/बिद्युत परियोजनाएं	157.09	73.87	290.88	350.02
	(2.62)	(1.18)	(4.62)	(5.19)
(iv). उद्योग तथा खनिज पदार्थ	97.88	102.00	160.00	205.00
	(1.63)	(1.62)	(2.54)	(3.04)
(घ) गैर विकासात्मक (सरकारी कर्मचारियों को कर्जे, आवास को छोड़कर)	136.31	108.28	209.63	215.12
	(2.27)	(1.72)	(3.33)	(3.19)
कुल पूंजीगत खर्च (I + II)	5999.41	6283.84	6299.44	6748.52
	(100.00)	(100.00)	(100.00)	(100.00)

प्राप्ति स्थान :— राज्य बजट डोकूमेन्टस/अर्थ तथा सांख्यिकीय विश्लेषण विभाग, हरियाणा।

नोट :— कोष्ठकों में दिए गये आंकड़े कुल पूंजीगत व्यय का प्रतिशत है।

लोक वित्त

हरियाणा सरकार का लोक लेखा (प्राप्तियां)

संख्या 26.7 (करोड़ ₹ में)

मद	2011-12	2012-13	2013-14 (संशोधित अनुमान)	2014-15 (बजट अनुमान)
1	2	3	4	5
लोक लेखा				
1. अन्य बचतें, भविष्य निधि आदि	2198.62	2310.94	2526.79	2710.00
	(4.88)	(4.37)	(4.88)	(5.14)
2. आरक्षित निधि	442.61	671.42	1199.53	771.08
	(0.98)	(1.27)	(2.31)	(1.46)
3. निक्षेप तथा पेशगियां	10171.86	13149.90	9514.29	10248.70
	(22.58)	(24.88)	(18.37)	(19.43)
4. उचंत तथा विविध	26586.66	30791.31	32034.90	31240.90
	(59.00)	(58.26)	(61.85)	(59.23)
5. प्रेषण	5657.68	5928.62	6521.50	7773.60
	(12.56)	(11.22)	(12.59)	(14.74)
कुल जोड़ (1 से 5)	**45057.43**	**52852.19**	**51797.01**	**52744.28**
	(100.00)	**(100.00)**	**(100.00)**	**(100.00)**

प्राप्ति स्थान :— राज्य बजट डोकूमेन्टस/अर्थ तथा सांख्यिकीय विश्लेषण विभाग, हरियाणा।

नोट :— कोष्ठकों में दिए गये आंकड़े कुल का प्रतिशत है।

लोक वित्त

हरियाणा सरकार का लोक लेखा (वितरण)

संख्या 26.8 (करोड़ ₹ में)

मद	2011-12	2012-13	2013-14 (संशोधित अनुमान)	2014-15 (बजट अनुमान)
1	2	3	4	5
लोक लेखा				
1. अल्प बचत, भविष्य निधि इत्यादि	1480.09	1852.98	2131.00	2433.00
	(3.45)	(3.60)	(4.25)	(4.64)
2. आरक्षित निधि	459.26	710.51	1197.76	738.31
	(1.07)	(1.38)	(2.39)	(1.41)
3. निक्षेप तथा पेशगियां	9345.31	12552.85	9130.96	9728.69
	(21.78)	(24.36)	(18.23)	(18.54)
4. उचंत तथा विविध	26179.93	30420.54	31030.58	32013.93
	(61.02)	(59.02)	(61.95)	(61.00)
5. प्रेषण	5442.80	6001.22	6603.80	7564.20
	(12.68)	(11.64)	(13.18)	(14.41)
कुल जोड़ (1 से 5)	42907.39	51538.10	50094.10	52478.13
	(100.00)	(100.00)	(100.00)	(100.00)

प्राप्ति स्थान :— राज्य बजट डोकूमेन्टस/अर्थ तथा सांख्यिकीय विश्लेषण विभाग, हरियाणा।

नोट :— कोष्ठकों में दिए गये आंकड़े कुल का प्रतिशत है।

लोक वित्त

हरियाणा सरकार की वित्तीय स्थिति

संख्या 26.9 (करोड़ ₹ में)

मद	2011-12	2012-13	2013-14 (संशोधित अनुमान)	2014-15 (बजट अनुमान)
1	2	3	4	5
1. अथशेष				
पुस्तकों के अनुसार :—				
(क) महालेखाकार	(–)1775.86	(-)49.46	(+)164.97	(-)30.64
(ख) रिजर्व बैंक ऑफ इण्डिया	(–)1771.03	(-)39.96	(+)170.78	(-)24.83
2. राजस्व लेखा —				
(क) प्राप्तियां	30557.59	33633.53	41635.94	47690.14
(ख) खर्च	32014.89	38071.72	47248.86	52702.71
(ग) अधिशेष / घाटा	(–)1457.30	(-)4438.19	(-)5612.92	(-)5012.57
3. विविध पूंजीगत प्राप्तियां	9.24	10.81	19.41	26.03
4. पूंजीगत परिव्यय	5372.34	5761.84	5408.99	5747.11
5. लोक ऋण				
ऋण प्राप्तियां	11741.10	15560.31	20316.98	24965.01
पुन: अदायगी	5011.40	6298.14	10699.89	13849.85
निवल	(+)6729.70	(+)9262.17	(+)9617.09	(+)11115.16
6. कर्जे तथा अग्रिम				
अग्रिम	627.07	521.99	890.45	1001.41
प्राप्तियां	294.12	349.39	377.34	341.77
निवल	(–)332.95	(-)172.60	(-)513.11	(-)659.64
7. अन्तर्राज्यीय समायोजन	—			
8. आकस्मिक निधि का विनियोग	—			
9. आकस्मिक निधि (निवल)	—			
10. अल्प बचते, भविष्य निधि तथा इत्यादि (निवल)	(+)718.53	(+)457.96	(+)395.79	(+)277.00
11. जमा तथा पेशगियां, आरक्षित निधि, उंचत तथा विविध (निवल)	(+)1216.64	(+)928.72	(+)1389.42	(-)220.26
12. प्रेषण (निवल)	(+)214.88	(-)72.60	(-)82.30	(+)209.40
13. निवल (वर्ष के लेखे पर)	(+)1726.40	(+)214.43	(-)195.61	(-)11.99
14. इतिशेष-पुस्तकों के अनुसार				
(क) महालेखाकार	(–)49.46	(+)164.97	(-)30.64	(-)42.63
(ख) रिजर्व बैंक आफ इण्डिया	(–)39.96	(+)170.78	(-)24.83	(-)36.82

प्राप्ति स्थान :— राज्य बजट डोकूमेन्टस/अर्थ तथा सांख्यिकीय विश्लेषण विभाग, हरियाणा।

लोक वित्त

हरियाणा सरकार के प्रशासकीय विभागों का बजट व्यय — प्रयोजनावार वर्गीकरण

संख्या 26.10 (₹ लाखों में)

मद	2011-12	2012-13	संशोधित अनुमान 2013-14	बजट अनुमान 2014-15
1	2	3	4	5
1. सामान्य लोक सेवाएं	384812	411455	533747	610211
1.1 सामान्य प्रशासन, सार्वजनिक व्यवस्था एवं सुरक्षा	383054	408342	529782	605871
1.2 सामान्य अनुसंधान	1758	3113	3965	4340
2. नागारिक सुरक्षा	1899	2063	2166	2495
3. शिक्षा सम्बन्धित मामले तथा सेवाएं	782512	879571	1067614	1249210
(i). प्रशासन, विनियम एवं अनुसंधान	20270	21122	33009	36059
(ii). स्कूल, विश्व विद्यालय तथा संस्थान	762242	858449	1034605	1213151
4. स्वास्थ्य सम्बन्धित मामले तथा सेवाएं	127842	150154	196840	256754
(i). प्रशासन, विनियम एवं अनुंसधान	7771	9054	12362	14835
(ii). अस्पताल, क्लिनिक तथा अन्य स्वास्थ्य सेवाएं	120071	141100	184478	241919
5. कल्याण सम्बन्धित मामले तथा सेवाएं	248435	285310	346828	472076
6. आवासीय तथा सामुदायिक सुख सुविधाओं के मामले तथा सेवाएं	287592	369888	569078	557070
7. सांस्कृतिक, मनोंरजन तथा धार्मिक मामले सेवाएं	12149	17730	25676	27987
8. आर्थिक मामले तथा सेवाएं	1019433	1403938	1498092	1553724
8.1 सामान्य प्रशासन, विनिमय एवं अनुसंधान	23610	31368	40803	86610
8.2 कृषि, वन, मत्स्य एवं शिकार	117315	238170	323406	361344

लोक वित्त

हरियाणा सरकार के प्रशासकीय विभागों का बजट व्यय — प्रयोजनावार वर्गीकरण

संख्या 26.10 (समाप्त) (₹ लाखों में)

मद	2011-12	2012-13	संशोधित अनुमान 2013-14	बजट अनुमान 2014-15
1	2	3	4	5
8.3 खानें, उत्पादन एवं निर्माण	22806	19763	28735	34131
8.4 विद्युत, गैस, भाप तथा ऊर्जा के अन्य साधन	454698	541015	572363	535501
8.5 पेयजल आपूर्ति	209909	184982	237419	226676
8.6 यातायात एवं संचार	151242	228783	334491	309584
8.7 अन्य आर्थिक सेवाएं	39853	159857	-39125	-122
9. पर्यावरण सुरक्षा	340	484	626	765
10. विपदा राहत	15425	20278	28859	34017
11. ब्याज	388369	472402	625644	727106
जोड़ प्रशासकीय विभाग	**3268808**	**4013273**	**4895170**	**5491415**
जोड़ विभागीय वाणिज्यिक उपक्रम	**329835**	**353124**	**412247**	**455372**
कुल जोड़	**3598643**	**4366397**	**5307417**	**5946787**

प्राप्ति स्थान :— राज्य बजट डोकूमेन्टस/अर्थ तथा सांख्यिकीय विश्लेषण विभाग, हरियाणा।

लोक वित्त

हरियाणा सरकार का बजट व्यय — आर्थिक वर्गीकरण

संख्या 26.11 (₹ लाखों में)

मद	2011-12	2012-13	संशोधित अनुमान 2013-14	बजट अनुमान 2014-15
1	2	3	4	5
I. प्रशासकीय विभाग (1 से 10 तक)	3268808	4013273	4895170	5491415
1. उपभोग व्यय	1378007	1561585	1834562	2190039
(i). कर्मचारियों का प्रतिभार	1220973	1401517	1556282	1896700
(ii). वस्तुओं तथा सेवाओं की निवल खरीद	157034	160068	278280	293339
2. सकल पूंजी निर्माण	271721	430888	432326	433944
3. चालू हस्तांतरण	464780	548306	757190	874144
4. अनुदान	384988	545159	606121	523992
5. आरोपित अनुदान	55811	147606	201230	231217
6. ब्याज	388369	472402	625644	727106
7. पूंजीगत हस्तांतरण	176302	228329	322342	355351
8. वित्तीय परिसम्पत्तियों की खरीद	82769	25830	16550	52231
9. ऋण एवं पेशगियां	62707	52200	89045	100140
10. भौतिक परिसम्पत्तियों की निवल खरीद	3354	968	10160	3251

लोक वित्त

हरियाणा सरकार के प्रशासकीय विभागों का बजट व्यय—प्रयोजनवार वर्गीकरण

संख्या 26.11 (समाप्त) (₹ लाखों में)

मद	2011-12	2012-13	संशोधित अनुमान 2013-14	बजट अनुमान 2014-15
1	2	3	4	5
(II) विभागीय वाणिज्यिक उपक्रम (1 से 6 तक)	329835	353124	412247	455372
1. वस्तुओं तथा सेवाओं की खरीद जिसमें मरम्मत सम्मिलित है	47349	69518	113601	139858
2. कर्मचारियों का प्रतिभार	139494	145843	181327	194318
3. स्थिर पूंजी का अवक्षय	3296	3395	3396	3698
4. ब्याज	44094	48333	41841	
5. सकल पूंजी निर्माण	93672	85301	70364	71215
6. भौतिक परिसम्पत्तियों की निबल खरीद	1930	734	1718	2000
कुल खर्च (I + II)	**3598643**	**4366397**	**5307417**	**5946787**

प्राप्ति स्थान :— राज्य बजट डोकूमेन्टस/अर्थ तथा सांख्यिकीय विश्लेषण विभाग, हरियाणा।

हरियाणा में लघु योजनाओं की निवल प्राप्तियां

लोक वित्त

हरियाणा में लघु बचत योजनाओं की निवल प्राप्तियां

संख्या 26.12 (₹ करोड़ों में)

वर्ष/जिला	पिछले प्रमाण-पत्रों का भुगतान	डाकघर बचत जमा	किसान विकास पत्र	राष्ट्रीय बचत योजना	मासिक आय योजना	6-वर्षीय राष्ट्रीय बचत प्रमाण-पत्र	सेवा निवृत होने वाले कर्मचारी के लिए जमा
1	2	3	4	5	6	7	8
1970-71	(–)18,857	2,37,814	—	—	—	—	—
1975-76	(–)10,183	(–)44,049	—	—	—	—	—
1980-81	(–)3,737	2,04,669	—	—	—	—	—
1985-86	(–)50,569	12,699	—	—	—	—	—
1990-91	(–)5,48,264	(–)12,657	11,23,174	2,74,790	2,06,574	—	—
1995-96	(–)1,21,531	51,839	13,45,905	(–)2,92,131	4,00,529	10,84,188	2,182
1999-00	(–)9,589	2,22,116	42,75,163	(–)87,504	19,47,376	17,05,921	18,606
2005-06	(–)19	1,464	(–)4,883	(–)418	51,001	4,446	(–)1,053
2010-11	—	79.20	12.42	(–)2.41	209.47	6.40	—
2011-12	—	119.25	(–)134.04	(–)27.19	(–)399.35	113.85	—
अम्बाला	—	10.44	(–)22.65	(–)1.80	(–)76.00	(–)0.85	—
पंचकूला	—	5.76	(–)0.65	(–)0.72	(–)27.04	(–)1.69	—
यमुनानगर	—	6.54	(–)9.49	(–)0.22	(–)22.02	(–)0.68	—
कुरुक्षेत्र	—	8.75	(–)5.84	(–)0.26	(–)12.98	0.20	—
कैथल	—	3.41	(–)7.08	0.10	(–)6.19	(–)1.33	—
करनाल	—	1.59	(–)14.65	(–)0.59	(–)28.86	0.45	—
पानीपत	—	2.36	(–)15.41	0.22	(–)11.80	61.42	—
सोनीपत	—	(–)7.32	(–)14.61	(–)0.15	(–)28.23	(–)2.16	—
रोहतक	—	(–)9.75	(–)6.38	(–)0.04	(–)6.38	2.65	—
झज्जर	—	6.75	(–)7.52	(–)0.14	(–)8.65	1.35	—
फरीदाबाद	—	31.78	22.22	(–)17.28	(–)84.73	73.98	—
पलवल	—	4.80	8.22	0.00	11.54	4.01	—
गुड़गांव	—	0.55	(–)0.94	(–)0.17	(–)3.86	(–)0.51	—
मेवात	—	3.32	(–)14.92	0.00	(–)24.02	(–)5.17	—
रिवाड़ी	—	0.59	(–)3.19	0.00	(–)2.27	1.58	—
महेन्द्रगढ़	—	0.69	(–)3.19	0.00	(–)2.27	1.58	—
भिवानी	—	0.76	(–)1.33	0.00	(–)0.94	0.04	—
जीन्द	—	42.59	(–)10.35	(–)0.78	(–)12.74	(–)11.59	—
हिसार	—	3.16	(–)12.02	(–)5.00	(–)28.52	(–)4.95	—
फतेहाबाद	—	0.45	(–)5.25	(–)0.21	(–)11.68	(–)2.09	—
सिरसा	—	2.03	(–)9.01	(–)0.15	(–)11.71	(–)2.39	—

लोक वित्त

हरियाणा में लघु बचत योजनाओं की निवल प्राप्तियां

संख्या 26.12 (जारी) (₹ करोड़ों में)

वर्ष/जिला	समय जमा अवधि 1-वर्षीय	समय जमा अवधि 2-वर्षीय	समय जमा अवधि 3--वर्षीय	समय जमा अवधि 5-वर्षीय	डाक घर* आवर्ति जमा
1	9	10	11	12	13
1970-71	8,111	—	1,910	3,467	134
1975-76	(–)5,471	8,066	(–)6,918	17,049	17,214
1980-81	7,683	(–)1,806	(–)2,739	49,980	36,730
1985-86	75,717	5,129	(–)3,673	4,100	77,653
1990-91	3,49,287	14,218	2,800	(–)14,701	1,71,216
1995-96	(–)3,71,245	84,929	20,561	19,047	5,87,075
1999-00	1,21,672	1,26,817	33,299	(–)73,417	11,83,214
2005-06	15,353	963	1,098	1,286	27,108
2010-11	18.80	2.68	(–)8.91	18.04	89.38
2011-12	(–)94.33	(–)61.38	(–)97.62	18.44	143.43
अम्बाला	(–)19.00	(–)0.13	(–)2.21	(–)0.23	22.85
पंचकूला	(–)1.97	(–)0.08	(–)0.37	(–)0.24	1.37
यमुनानगर	(–)8.18	0.09	(–)0.07	0.14	14.54
कुरुक्षेत्र	(–)8.46	0.14	(–)0.44	0.33	15.00
कैथल	4.00	(–)0.19	(–)0.15	0.14	3.67
करनाल	(–)18.39	(–)0.15	(–)0.10	(–)0.24	16.84
पानीपत	(–)1.08	0.40	0.00	0.39	3.92
सोनीपत	(–)14.08	0.03	(–)0.48	0.19	3.16
रोहतक	(–)1.80	0.00	(–)0.12	0.43	7.05
झज्जर	(–)3.40	(–)0.20	(–)0.17	0.10	8.90
फरीदाबाद	80.22	(–)62.61	(–)58.54	(–)11.23	20.46
पलवल	2.61	(–)0.50	(–)0.08	(–)0.01	4.06
गुड़गांव	(–)1.64	0.01	0.02	0.06	1.93
मेवात	(–)13.28	0.00	0.00	0.00	0.19
रिवाड़ी	(–)0.60	(–)0.08	0.03	0.09	1.16
महेन्द्रगढ़	(–)0.60	(–)0.08	0.00	0.00	1.16
भिवानी	0.71	(–)0.02	(–)0.06	0.04	(–)1.42
जीन्द	(–)67.76	1.59	(–)29.47	28.29	17.74
हिसार	(–)12.08	0.35	(–)4.93	0.00	0.93
फतेहाबाद	(–)4.90	0.14	(–)0.20	0.00	0.44
सिरसा	(–)4.65	(–)0.09	(–)0.28	0.19	(–)0.52

लोक वित्त

हरियाणा में लघु बचत योजनाओं की निवल प्राप्तियां

संख्या 26.12 (समाप्त) (₹ करोड़ों में)

वर्ष/जिला	लोक भविष्य निधि	इन्दिरा विकास पत्र	वरिष्ठ** नागरिक जमा योजना	जोड़
1	14	15	16	17
1970-71	230	—	—	2,32,809
1975-76	364	—	—	(–)23,928
1980-81	7,905	2,687	—	3,01,372
1985-86	6,079	—	—	1,27,135
1990-91	1,22,096	6,50,390	—	23,38,923
1995-96	3,91,466	5,74,833	—	37,77,647
1999-00	14,03,640	(–)2,14,920	—	1,06,52,394
2005-06	35,257	(–)2,802	14,760	1,87,589
2010-11	187.86	(–)0.05	205.04	817.92
2011-12	177.67	(–)26.31	(–)56.94	(–)324.52
अम्बाला	22.26	0.00	(–)25.37	(–)92.69
पंचकूला	5.12	0.00	(–)12.85	(–)33.36
यमुनानगर	1.01	(–)0.05	(–)4.11	(–)22.50
कुरुक्षेत्र	14.89	0.00	(–)4.57	6.76
कैथल	4.09	0.00	(–)0.49	(–)0.02
करनाल	3.09	0.00	(–)0.62	(–)41.63
पानीपत	2.69	0.00	(–)2.04	41.07
सोनीपत	2.58	0.00	(–)3.28	(–)64.35
रोहतक	3.67	0.00	(–)3.23	(–)13.90
झज्जर	5.75	0.00	0.26	3.03
फरीदाबाद	32.28	(–)22.61	2.52	6.46
पलवल	0.57	0.00	0.22	35.44
गुड़गांव	8.69	0.00	0.15	4.29
मेवात	(–)0.57	0.00	0.00	(–)54.45
रिवाड़ी	0.15	0.00	(–)0.17	(–)2.71
महेन्द्रगढ़	1.51	0.00	(–)0.17	(–)1.37
भिवानी	0.60	0.00	(–)0.62	(–)2.24
जीन्द	43.07	(–)0.64	0.00	(–)0.05
हिसार	17.16	(–)3.00	(–)2.31	(–)51.21
फतेहाबाद	2.25	(–)0.01	1.06	(–)20.00
सिरसा	6.81	0.00	(–)1.32	(–)21.09

प्राप्ति स्थान :— क्षेत्रीय निदेशक, राष्ट्रीय बचत, हरियाणा, चण्डीगढ़।

* Information upto the year 2001-02 relate to 5-Years Recurring Deposit.

** Senior Citizens Savings scheme w.e.f. 02-08-2004.

नोट :— वर्ष 1970-71 से वर्ष 2005-06 की सूचना हजार रुपयों में है।

खण्ड XXVII
उत्पादन शुल्क तथा बिक्री कर

इस खण्ड में छ: सारणियां है। सूचना उत्पादन शुल्क तथा कराधान आयुक्त, हरियाणा से इकट्ठी की गई है । सारणी 27.1 निर्धारितियों की संख्या और पिछले कई वर्षो से वसूल किए गए बिक्री कर को सूचित करती है । सारणी 27.2 शराब और अफीम की खपत को सूचित करती है ।

सारणी 27.3 मनोंरजन कर तथा शो कर से प्राप्तियों को सूचित करती है और सारणी 27.4 मनोरंजन स्थानों (जिलावार) की संख्या को दिखाती है ।

सारणी 27.5 शराब, अफीम और अन्य औषधियों पर उत्पादन—कर की दरों को सूचित करती है ।

सारणी 27.6 में यात्री तथा मालकर अधिनियम, 1952 के अधीन गाड़ियों के रजिस्ट्रीकृत मालिकों की संख्या और वसूल किये गए कर की सूचना दी गई है ।

उत्पादन शुल्क तथा बिक्री कर

हरियाणा में निर्धारितियों की संख्या और वसूल किया गया कर

संख्या 27.1

वर्ष/जिला	31 मार्च 2014 को निर्धारितियों की संख्या		प्राप्त कर (000 ₹)	
	हरियाणा मूल्य वर्धित कर अधिनियम, 2003	केन्द्रीय बिक्री कर अधिनियम 1956	हरियाणा मूल्य वर्धित कर अधिनियम, 2003	केन्द्रीय बिक्री कर अधिनियम, 1956
1	2	3	4	5
1966-67	20,366	15,749	51,511	20,258
1970-71	26,132	20,750	1,04,125	65,233
1980-81	54,546	49,779	5,58,820	4,45,145
1990-91	84,055	79,758	32,16,199	17,28,113
1995-96	99,726	95,714	69,48,623	36,89,348
2000-01	1,13,654	1,12,951	1,84,49,479	73,35,008
2005-06	1,33,528	1,30,819	4,39,94,058	1,24,44,553
2009-10	1,69,707	1,67,472	8,04,35,575	4,06,29,237
2012-13	2,01,674	1,99,311	14,40,22,660	1,58,22,818
2013-14	2,13,430	2,11,501	1,56,98,923.47	15,49,847.76
अम्बाला	12,622	12,579	1,79,111.75	6,418.81
पंचकूला	6,008	6,002	32,114.80	5,446.74
यमुनानगर	11,156	11,134	17,776.58	2,328.10
कुरुक्षेत्र	6,765	6,691	15,944.65	429.59
कैथल	6,479	6,444	12,882.88	199.94
करनाल	11,888	11,814	78,156.91	4,349.67
पानीपत	13,260	4,155	2,54,816.74	46,220.53
सोनीपत	10,629	9,506	1,00,953.77	12,133.30
रोहतक	6,899	5,558	34,964.27	1,402.31
झज्जर	6,027	6,006	30,191.91	8,926.29
फरीदाबाद	33,825	33,348	2,57,462.69	24,428.49
पलवल	4,331	1,941	11,745.19	1,515.19
गुड़गांव	33,910	33,620	3,85,277.90	45,709.08
मेवात	1,970	10,550	5,648.77	661.48
रिवाड़ी	5,567	13,195	41,195.98	11,821.57
महेन्द्रगढ़	3,219	3,194	3,303.15	92.16
भिवानी	6,801	6,793	16,471.52	975.81
जीन्द	6,887	6,809	13,579.88	405.11
हिसार	10,233	10,137	33,692.97	2,276.36
फतेहाबाद	5,376	5,359	12,365.59	58.43
सिरसा	9,578	6,666	17,262.57	341.80
मुख्यालय	—	—	1,41,44,003.00	13,73,707.00

प्राप्ति स्थान :— उत्पादन शुल्क तथा कराधान आयुक्त, हरियाणा।

उत्पादन शुल्क तथा बिक्री कर

हरियाणा में शराब और अफीम की खपत

संख्या 27.2

वर्ष/जिला	देसी शराब (प्रूफ लिटर)	विदेशी शराब (प्रूफ लिटर)	शराब तथा बियर (बल्क लिटर)	अफीम (किलोग्राम)
1	2	3	4	5
1966-67	14,20,345	50,785	1,46,994	4.000
1970-71	41,46,157	1,70,546	5,67,526	2.064
1975-76	54,96,374	15,13,180	15,51,665	2.220
1980-81	49,93,664	44,43,067	57,21,705	5.000
1985-86	1,29,16,338	1,03,97,267	1,01,59,797	5.000
1990-91	2,38,10,988	2,23,84,493	1,53,05,645	5.000
1995-96	3,14,25,065	1,89,04,517	1,06,09,851	5.000
2000-01	4,29,90,000	1,76,88,000	1,70,41,875	2.000
2005-06	4,15,70,000	2,33,21,000	1,55,95,750	1.404
2009-10	9,60,64,711	5,06,57,544	6,32,44,149	1.524
2012-13	10,52,86,706	5,49,65,950	9,37,28,515	1.890
2013-14	9,59,63,868	6,03,38,276	6,36,88,580	0.500
अम्बाला	38,76,000	19,82,000	60,26,229	0.500
पंचकूला	18,33,000	22,12,000	17,99,000	—
यमुनानगर	49,95,698	17,42,294	3,42,318	—
कुरुक्षेत्र	32,89,319	11,65,300	29,03,310	—
कैथल	53,17,212	9,26,837	12,73,840	—
करनाल	58,46,728	17,13,076	30,12,509	—
पानीपत	43,34,929	26,43,987	41,30,716	—
सोनीपत	49,83,588	31,94,077	44,58,803	—
रोहतक	35,01,035	24,83,565	90,75,368	—
झज्जर	38,70,593	22,55,682	42,86,793	—
फरीदाबाद	84,28,069	1,05,54,285	81,22,757	—
पलवल	31,55,247	16,42,258	30,85,836	—
गुड़गांव	62,75,569	1,56,34,348	4,08,679	—
मेवात	7,65,775	6,28,167	8,26,357	—
रिवाड़ी	37,70,925	34,07,125	540	—
महेन्द्रगढ़	27,97,221	18,17,843	30,21,630	—
भिवानी	58,14,000	16,62,000	34,29,424	—
जीन्द	57,26,575	8,31,000	10,56,401	—
हिसार	81,36,502	15,07,800	24,58,770	—
फतेहाबाद	37,80,916	7,67,000	8,69,255	—
सिरसा	54,64,967	15,67,632	31,00,045	—

प्राप्ति स्थान :—उत्पादन शुल्क तथा कराधान आयुक्त, हरियाणा।

उत्पादन शुल्क तथा बिक्री कर

मनोरंजन कर तथा शो कर से प्राप्तियां

संख्या 27.3 (लाख ₹)

वर्ष/जिला	मनोरंजन कर	शो कर
1	2	3
1966-67	50.14	1.97
1970-71	110.54	10.03
1980-81	542.51	51.44
1985-86	836.64	79.12
1990-91	731.00	76.87
1995-96	1,005.49	95.62
2000-01	914.63	88.91
2005-06	1,356.09	* *
2009-10	3,555.00	* *
2011-12	3,995.95	* *
2012-13	5,041.56	* *
2013-14	6,185.19	* *
अम्बाला	286.11	* *
पंचकूला	96.93	* *
यमुनानगर	45.44	* *
कुरुक्षेत्र	136.42	* *
कैथल	1.18	* *
करनाल	126.89	* *
पानीपत	208.73	* *
सोनीपत	173.00	* *
रोहतक	179.67	* *
झज्जर	23.29	* *
फरीदाबाद	903.34	* *
पलवल	1.78	* *
गुड़गांव	3,362.09	* *
मेवात	201.05	* *
रिवाड़ी	164.69	* *
महेन्द्रगढ़	17.34	* *
भिवानी	36.11	* *
जीन्द	5.32	* *
हिसार	129.61	* *
फतेहाबाद	0.13	* *
सिरसा	86.01	* *

प्राप्ति स्थान :—उत्पादन शुल्क तथा कराधान आयुक्त, हरियाणा।

** शो कर 1. 7. 2001से पूर्णतया समाप्त कर दिया गया है।

उत्पादन शुल्क तथा बिक्री कर

मनोरंजन स्थान

संख्या 27.4

जिला	मनोरंजन स्थान									
	1966-67	1970-71	1980-81	1990-91	1995-96	2000-01	2005-06	2010-11	2012-13	2013-14
1	2	3	4	5	6	7	8	9	10	11
अम्बाला	10	11	16	8	8	7	6	4	5	11
पंचकूला	*	*	*	*	*	2	2	3	3	12
यमुनानगर	*	*	*	5	5	5	2	1	2	6
कुरुक्षेत्र	*	*	13	7	7	7	4	3	1	4
कैथल	*	*	*	5	6	5	4	2	—	4
करनाल	9	17	13	6	7	7	6	5	3	10
पानीपत	*	*	*	7	6	7	5	7	4	18
सोनीपत	*	*	5	8	11	10	8	7	3	6
रोहतक	9	9	16	11	9	7	6	4	4	9
झज्जर	*	*	*	*	*	3	2	2	3	6
फरीदाबाद	*	*	8	12	12	12	11	13	11	33
पलवल	*	*	*	*	*	*	*	1	1	2
मेवात	*	*	*	*	*	*	4	3	1	4
गुड़गांव	8	13	5	8	7	12	9	9	9	60
रिवाड़ी	*`	*	*	2	3	4	3	3	3	15
महेन्द्रगढ़	1	4	6	8	5	5	3	3	1	1
भिवानी	*	*	5	3	2	3	—	—	—	3
जीन्द	2	3	5	5	5	5	5	—	—	3
हिसार	11	12	15	17	18	9	8	5	1	3
फतेहाबाद	*	*	*	*	*	9	6	1	—	0
सिरसा	*	*	6	7	7	7	3	1	1	5
जोड़	**50**	**69**	**113**	**119**	**118**	**126**	**97**	**77**	**56**	**215**

प्राप्ति स्थान :—उत्पादन शुल्क तथा कराधान आयुक्त, हरियाणा।

*पुरानी जिला सीमाओं में सम्मिलित।

उत्पादन की दरें

उत्पादन शुल्क तथा बिक्री कर

हरियाणा में शराब, अफीम और अन्य औषधियों पर उत्पादन कर की दरें

संख्या 27.5 (पहली अप्रैल को)

मददें	इकाई	उत्पादन की दरें (₹ में)			
		1966-67	1970-71	1975-76	1980-81
1	2	3	4	5	6
1. देसी शराब					
(क) सादी	प्रूफ लिटर	17.60	8.00	8.00	11.00
(ख) साधारण मसालेदार	यथोपरि	17.60	8.00	8.00	11.00
2. भारत में बनी विदेशी शराब	यथोपरि	20.00	20.00	21.00	22.00
3. ऐलोपैथी औषधीय पदार्थ जोकि साधारण शराब के तौर पर प्रयोग करने के योग्य है					
(क) औषधीय पदार्थ जिनमें चिकित्सीय मिश्रणों के सजीव तत्व शामिल हैं।	यथोपरि	. .	. .	3.85@	13.20
(ख) अन्य	यथोपरि	17.60	. .	15.50	52.80
4. आयुर्वैदिक औषधीय पदार्थ					
(क) जिसमें अपने आप पैदा हुई एलकोहल है और जो साधारण एलकोहल के तौर पर प्रयोग के योग्य	यथोपरि	3.00	0.38	0.38	1.75
(ख) अन्य सभी एलकोहल वाली किस्में जो आसवन द्वारा तैयार की जाती है अथवा जिनमें एलकोहल मिलाई जाती है	यथोपरि	5.00	15.50	15.50	52.80
5. परिशोधित स्पिरिट	यथोपरि	5.40	7.00	7.00	7.00
6. भारत में बनी बीयर	प्रति बोतल	1.00	1.00	1.00	0.50
7. अफीम	कि. ग्रा.	774.00	760.00	760.00	760.00
8. भांग †	10 कि. ग्रा. अथवा इससे कम	20.00	20.00	20.00	20.00

@ 10% Advalorem or Rs. 3.85 per Proof Litre, whichever is higher.

उत्पादन शुल्क तथा बिक्री कर

हरियाणा में शराब, अफीम और अन्य औषधियों पर उत्पादन कर की दरें

संख्या 27.5 (समाप्त) (पहली अप्रैल को)

मद्दें	उत्पादन की दर (₹ में)								
	1985-86	1990-91	1995-96	2000-01	2005-06	2008-09	2010-11	2012-13	2013-14
	7	8	9	10	11	12	13	14	15
1. देसी शराब									
(क) सादी	11.00	12.00	21.00	-	-	-	-	-	-
(ख) साधारण मसालेदार	11.00	12.00	21.00	21.00	1.00	6.00	10.00	15.00	15.00
2. भारत में बनी विदेशी शराब	36.00	40.00	41.00	41.00	1.00	25.00	35.00	Premium-70 Deluxe & Regular-60 Super Delux-50 All Other Brands - 40	Premium-70 Deluxe-60 Regular-60 Super Deluxe-50 All Other Brandes-40
3. ऐलोपैथी औषधीय पदार्थ जोकि साधारण शराब के तौर पर प्रयोग करने के योग्य है									
(क) औषधीय पदार्थ जिनमें चिकित्सीय मिश्रणों के सजीव तत्व शामिल हैं।	13.20	20.00	N.A.	N A	N A	N A	NA	NA	NA
(ख) अन्य	52.80	80.00	N.A.	N A	N A	N A	NA	NA	NA
4. आयुर्वैदिक औषधीय पदार्थ									
(क) जिसमें अपने आप पैदा हुई एलकोहल है और जो साधारण एलकोहल के तौर पर प्रयोग के योग्य	1.75	2.50	N.A.	N A	N A	N A	NA	NA	NA
(ख) अन्य सभी एलकोहल वाली किस्में जो आसवन द्वारा तैयार की जाती है अथवा जिनमें एलकोहल मिलाई जाती है	52.80	80.00	N.A.	N A	N A	N A	NA	NA	NA
5. परिशोधित स्पिरिट	7.00	7.00	15.00	NA	NA	15.00	15.00	15.00	15.00
6. भारत में बनी बीयर	2.00	2.50	3.00 5.00	NA NA	NA NA	12.00	18.00	20.00	20.00 28.00
7. अफीम	760.00	1250.00	760.00	2416.00	NA	NA	NA	NA	NA
8. भांग+	—	—	—	NA	NA	NA	NA	NA	NA

प्राप्ति स्थान :—उत्पादन शुल्क तथा कराधान आयुक्त, हरियाणा।

+ Sale of Bhang is banned in the State

उत्पादन शुल्क तथा बिक्री कर

यात्रा तथा माल कर अधिनियम 1952 ,और मोटर स्पिरिट बिक्री कर अधिनियम, 1939 के अधीन हरियाणा में प्राप्त कर

संख्या 27.6

वर्ष/जिला	गाड़ियों के रजिस्ट्रीकृत मालिकों की संख्या	यात्रा तथा माल कर अधिनियम, 1952 के अधीन प्राप्त कर (000 ₹)
1	2	3
1966-67	5,977	197.64
1970-71	10,505	546.13
1980-81	23,643	3,339.96
1990-91	61,977	10,236.88
1995-96	96,798	14,944.32
2000-01	2,12,683	34,622.64
2005-06	3,20,167	42,771.71
2010-11	4,19,255	36,423.05
2012-13	4,68,584	43,929.86
2013-14	4,66,813	46,749.79
अम्बाला	28,361	3,259.45
पंचकूला	10,324	3,123.53
यमुनानगर	19,115	1,622.55
कुरुक्षेत्र	7,776	1,005.81
कैथल	7,539	1,104.72
करनाल	15,171	1,477.79
पानीपत	12,315	1,105.00
सोनीपत	16,271	2,429.74
रोहतक	21,771	1,534.53
झज्जर	18,132	1,788.67
फरीदाबाद	1,50,040	6,610.18
पलवल	250	771.28
गुड़गांव	79,710	9,194.94
मेवात	4,637	432.25
रिवाड़ी	15,520	2,387.33
महेन्द्रगढ़	7,663	847.06
भिवानी	11,565	1,805.63
जीन्द	12,046	1,907.01
हिसार	5,453	898.59
फतेहाबाद	18,185	1,984.83
सिरसा	4,969	1,283.94
मुख्यालय	0	174.96

प्राप्ति स्थान :—उत्पादन शुल्क तथा कराधान आयुक्त, हरियाणा।

खण्ड XXVIII
कीमत

इस खण्ड में अठारह सारणियां है, जिनमें फसल कटाई कीमतें, थोक कीमतें, हरियाणा के महत्वपूर्ण नगरों के उपभोक्ता कीमत सूचकांक तथ वर्गो और उप—वर्गो का थोक कीमतों का अखिल भारतीय सूचकांक तथा हरियाणा में महत्वपूर्ण कृषि पदार्थो के थोक भावों का सूंचकाक शामिल है।

सारणी 28.1 — फसल कटाई कीमतें साप्ताहिक थोक कीमतों की औसत कीमतें हैं जो विभिन्न फसलों के काटने के शीघ्र बाद प्रत्येक जिले की कुछ मुख्य—मुख्य मंडियों में प्रचलित होती हैं। प्रत्येक फसल की नियत अवधि सारणी के नीचे दी गई हैं।

सारणी 28.2 — इस सारणी में हरियाणा में वर्ष 2013-14 में फसल कटाई के समय कृषि वस्तुओं का थोक कीमतों का सूचकांक दिया गया है। इसका संकलन अर्थ तथा सांख्यिकीय -विश्लेषण विभाग, हरियाणा करता है।

सारणी 28.3 — इस सारणी में दिये गये थोक कीमतों के आंकड़े महत्वपूर्ण मार्किट कमेटियों से प्राप्त साप्ताहिक थोक भावों की रिपोर्ट पर आधारित हैं। इसमें महत्वपूर्ण कृषि पदार्थो की वार्षिक थोक कीमत दी गई है।

सारणी 28.4 — अखिल भारतीय थोक कीमतों के यह सूचकांक भारत सरकार के उद्योग मंत्रालय के आर्थिक सलाहकार द्वारा संकलित किये जाते हैं। यह 1952-53 वर्ष को आधार मानकर सामान्य प्रयोजन सूचकांक हैं। इस सूचकांक में 112 वस्तुएं तथा ग्रुपों में विभक्त 555 व्यक्तिगत आमंत्रित मूल्य शामिल है।

सारणी 28.5 — इस सारणी में भारत सरकार के उद्योग मंत्रालय के आर्थिक सलाहकार द्वारा संकलित अखिल भारतीय थोक कीमतों के सूचकांक मुख्य वर्गो तथा उप—वर्गो में दिए गए हैं। इस नबीन क्रम का आधार वर्ष 1961-62 है। इस सूचकांक के संकलन में 139 वस्तुएं तथा 774 व्यक्तिगत आंमत्रित कीमत शामिल हैं। वार्षिक सूचकांक मासिक सूचकांक का गणित औसत है।

सारणी 28.6— इस सारणी में अखिल भारतीय थोक कीमतों के सूचकांक दिये गये है। इस नवीन श्रृंखला का आधार वर्ष 1970-71 हैं इस श्रृंखला में 360 वस्तुओं 1,275 आमन्त्रित कीमतें शामिल हैं।

सारणी 28.7—इस सारणी में अखिल भारतीय थोक कीमतों के सूचकांक दिये गये हैं। इस नवीन श्रृंखला का आधार वर्ष 1981-82 = 100 है।

सारणी 28.8—में भारत के चुने केन्द्रों के कामगार श्रेणी के उपभोक्ता कीमत सूचकांक (आधार वर्ष 1960) दिये गये है। इनका संकलन श्रम ब्यूरो, भारत सरकार करता है। वार्षिक सूचकांक मासिक के गणित औसत है।

सारणी 28.9—में भारत के चुने हुए केन्द्रों के कामगार श्रेणी के उपभोक्ता कीमत सूचकांक नई श्रृंखला (आधार वर्ष 1982) के दिए गए है। इसका संकलन श्रम ब्यूरो, भारत सरकार करता है।

सारणी 28.10—में औद्योगिक श्रमिकों का अखिल भारतीय उपभोक्ता कीमत सूचकांक दिया गया है।

सारणी 28.11—यमुनानगर तथा फरीदाबाद के श्रमिक वर्ग का उपभोक्ता कीमत सूचकांक (आधार वर्ष = 1982) दिये गये है।

सारणी 28.12—में अर्थ तथा सांख्यिकीय विश्लेषण विभाग, हरियाणा द्वारा संकलित (आधार वर्ष 1982) छः चुने हुए केन्द्रों तथा हरियाणा राज्य के श्रमिक वर्ग के उपभोक्ता कीमत सूचकांक दिए गए हैं।

सारणी 28.13—में अर्थ तथा सांख्यिकीय विश्लेषण विभाग, हरियाणा द्वारा संकलित हरियाणा राज्य में 20 महत्वपूर्ण कृषि पदार्थो का थोक भावों का सूचकांक (आधार वर्ष 1980-81) दिया गया है।

सारणी 28.14—इस सारणी में भारत सरकार के श्रम ब्यूरो द्वारा संकलित (आधार वर्ष 1986-87) हरियाणा में कृषि मजदूरी संबंधी उपभोक्ता कीमत सूचकांक दिए गए है।

सारणी 28.15—इस सारणी में हरियाणा में चुनी हुई वस्तुओं का ग्रामीण उपभोक्ता कीमत सूचकांक (आधार वर्ष 1988-89) दिया गया है।

सारणी 28.16—में केन्द्रीय सांख्यिकीय संगठन द्वारा बनाए गए केन्द्रों के उपभोक्ता कीमत सूचकांक (आधार वर्ष 1960) जो शहरी अश्रमिक कर्मचारियों से संबंधित हैं, दिए गए हैं। वार्षिक सूचकांक मासिक सूचकांक के गणित औसत है।

सारणी 28.17—में केन्द्रीय सांख्यिकीय संगठन द्वारा बनाए गए उपभोक्ता कीमत सूचकांक (आधार वर्ष 1984-85) जो शहरी अश्रमिक कर्मचारियों से संबंधित हैं दिये गये है।

सारणी 28.18—में हरियाणा में प्रति क्विंटल विभिन्न फसलों की वस्तुवार अधिप्राप्ति कीमतें दी गई है।

कीमतें

हरियाणा में फसल कटाई कीमत

संख्या 28.1 (₹ प्रति क्विंटल)

फसलें	वर्ष									
	1966-67	1975-76	1980-81	1985-86	1990-91	1995-96	2000-01	2005-06	2010-11	2013-14
1	2	3	4	5	6	7	8	9	10	11
चावल (भूसा युक्त)	38.50	74.76	107.63	147.13	218.25	423.15	501.98	613.19	1056.57	1,533.06
गेहुं	96.74	104.77	113.20	165.12	244.19	407.10	610.00	756.91	1,173.76	1,430.00
जौ	91.50	59.72	115.36	133.08	266.34	365.70	390.01	709.87	1,019.59	1,547.50
ज्वार	56.03	82.95	114.47	169.10	212.83	402.72	519.78	659.59	1.165.63	1,650.00
बाजरा	66.53	84.20	119.88	173.10	201.16	385.82	388.46	604.94	891.79	1,305.00
मक्की	75.39	80.84	127.45	177.74	224.00	432.42	472.85	736.65	986.67	1,475.00
चने	100.77	102.33	346.08	368.03	690.89	894.99	1,864.98	2,191.68	2,940.00	3,506.15
सरसों	164.62	174.14	424.13	455.28	839.47	1,031.08	1,132.52	1,634.53	2,463.71	3,437.50
तोरिया	162.35	158.31	386.76	348.91	938.09	959.22	1,034.87	1,492.59	2,375.00	3,337.50
गुड़	90.32	109.12	280.05	299.01	388.37	637.59	885.43	1,366.36	2,586.90	2,891.67
कपास देसी (बिना बेली)	109.84	192.20	325.87	443.10	731.80	1,548.21	1,507.52	1,873.96	5,022.50	5,229.17
तम्बाकू	250.00	362.50	. .	481.52	526.79	820.48	882.86	1,329.09	2,629.97	3,462.50

प्राप्ति स्थान :—अर्थ तथा सांख्यिकीय विश्लेषण विभाग, हरियाणा।

टिप्पणी : प्रत्येक फसल के लिए नियत समय :-

चावल (भूसा युक्त)	अक्तूबर-नबम्बर
गेहूं, चने तथा जौं	मई-जून
ज्वार, बाजरा, मक्की	नबम्बर-अप्रैल
सरसों	अप्रैल-मई
तोरिया	जनवरी-फरवरी
गुड़	दिसम्बर-फरवरी
कपास देसी (बिना बेली हुई)	नवम्बर-फरवरी
तम्बाकू	जुलाई-अगस्त

कीमतें

हरियाणा में वर्ष 2013-14 में फसल कटाई के समय कृषि वस्तुओं का थोक कीमतों का सूचकांक

संख्या 28.2 (आधार 1980-81=100)

वर्ग/वस्तु	वस्तु भार	वर्ग भार	वस्तु सूचकांक	वर्ग सूचकांक
1	2	3	4	5
अनाज		665		1237
गेहुं	612		1106.55	
जौ	23		1101.76	
मक्की	11		1170.65	
बाजरा	70		1260.84	
ज्वार	6		1408.81	
चावल	278		1529.53	
दालें		93		1164
चने	942		1098.45	
मूंग	10		1549.32	
माश	19		2447.53	
मस्सर	29		2316.61	
तेल बीज		45		1042
सिसामम (तिल)	14		1578.24	
मूंगफली	46		2659.66	
तोरिया	85		802.00	
सरसों	582		914.81	
तारामीरा	273		1088.61	
रेशेदार फसलें		118		1176
कपास (देसी)	230		1657.82	
कपास (अमरीकन)	770		1031.56	
गुड़	1,000	55	1256.53	1256
अन्य फसलें		24		2144
आलू	721		2200.73	
मिर्च सूखी	279		1998.19	
सामान्य सूचकांक				1237.25

प्राप्ति स्थान :—अर्थ तथा सांख्यिकीय विश्लेषण विभाग, हरियाणा।

कीमतें

हरियाणा में वार्षिक थोक कीमतें
महत्वपूर्ण मार्किटों से औसत साप्ताहिक आमंत्रित मूल्य

संख्या 28.3

वस्तु	1966	1975	1980	1985	1990	1995
1	2	3	4	5	6	7
गेहूं (दड़ा)	69.18	121.54	131.7	169.01	226.8	379.93
चने	69.16	187.58	292.92	478.07	686.19	865.32
जौं	65.91	93.6	117.13	162.46	206.36	349.07
चावल (भूसा युक्त) बेगमी	37.55	89.3	100.05	147.79	214.58	435.84
चावल (भूसा रहित)	74.81	229.04	—	304.9	437.85	760.07
मक्की	57.05	120.18	126.36	157.01	220.84	444.72
बाजरा	55.74	151.96	121.45	137.2	186.16	363.84
ज्वार	58.24	118.84	121.98	166.86	214.05	426.61
गुड़	51.25	159.63	327.42	315.77	437.39	756.59
सिसागम (तिल)	177.54	356.03	—	606.13	928.53	1,833.67
तोरिया	135.21	193.34	377.98	362.24	757.58	1,071.41
सरसफ (सरसों)	144.06	215.21	423.82	388.46	790.59	1,147.84
अलसी	132.50	178.86	—	378	741.26	1,421.00
कपास देसी (बिना बेली)	102.87	213.02	302.96	505.28	656.21	1,797.85
कपास देसी (बेली)	174.72	425.17	608.33	1,281.58	1,314.03	3,819.95
अमरीकन कपास (बिना बेली)	125.37	254.48	359.96	510.93	731.71	2,064.40
अमरीकन कपास (बेली)	—	486.46	650	1,361.73	1,503.46	3,696.95
कपास के बीज	71.88	158.01	206.1	285.82	478.16	835.65
तम्बाकू के पत्ते (सूखे)	252.25	330	376.67	460.68	531.3	843.51
भूसा (गेहूं के तिनके)	10.88	23.29	20.28	35.32	46.73	98.46
घी	1,031.90	2,291.35	. .	4,196.00	6,319.00	11,221.00

कीमतें

हरियाणा में वार्षिक थोक कीमतें
महत्वपूर्ण मार्किटों से औसत साप्ताहिक आमंत्रित मूल्य

संख्या 28.3 (समाप्त) (₹ प्रति क्विंटल)

वस्तु	2000	2005	2010	2012	2013
	8	9	10	11	12
गेहूं (दड़ा)	577.99	699.59	1,210.09	1325.50	1,525.66
चने	1,426.94	1,600.08	2,635.84	4548.35	3,980.25
जौं	540.69	641.21	936.39	1244.48	1,366.04
चावल (भूसा युक्त) बेगमी	494.67	606.71	1,119.12	1431.28	1,554.85
चावल (भूसा रहित)	1,005.03	1,144.38	1,961.34	2410.57	2,536.28
मक्की	539.94	663.98	1,000.44	1330.30	1,528.91
बाजरा	509.05	578.13	902.53	1240.52	1,335.96
ज्वार	617.02	675.46	1,302.10	1523.09	1,611.11
गुड़	936.00	1,287.88	2,574.06	2765.90	2,894.12
सिसागम (तिल)	2,738.89	2,800.00	6,350.00	6768.75	7,718.97
तोरिया	1,034.87	1,426.86	2,290.17	3168.33	3,203.33
सरसफ (सरसों)	1,147.86	1,575.83	2,399.66	3231.46	3,431.90
अलसी	—	—	—	—	----
कपास देसी (बिना बेली)	1,428.36	1,677.75	3,725,35	5384.27	4,931.57
कपास देसी (बेली)	3,285.20	3,834.49	6,324.75	9391.42	11,000.00
अमरीकन कपास (बिना बेली)	1,915.24	1,847.77	3,761.63	5306.51	4,466.67
अमरीकन कपास (बेली)	3,972.29	4,002.08	6,796.23	9312.28	10,000.00
कपास के बीज	967.50	1,047.59	1,700.00	2153.21	2,450.00
तम्बाकू के पत्ते (सूखे)	915.21	1,306.13	2,800.88	3398.88	3,541.41
भूसा (गेहूं के तिनके)	152.30	203.00	482.90	514.31	551.51
घी	12,591.00	16,300.00	31,055.00	38087.88	40,083.33

प्राप्ति स्थान :— अर्थ तथा सांख्यिकीय विश्लेषण विभाग, हरियाणा।

कीमतें

थोक कीमतों का अखिल भारतीय सूचकांक वर्गानुसार

संख्या 28.4 (आधार 1952-53 =100)

ब्यौरा	भार	1955-56	1960-61	1965-66	1966-67	1967-68	1968-69
1	2	3	4	5	6	7	8
क—1-सभी वस्तुएं	1,000	92.5	124.9	165.1	191.3	212.4	210.2
2-खाद्य वस्तुएं	504	86.6	120.0	168.8	199.9	242.2	231.3
3-पेय तथा तम्बाकू	21	81.0	109.9	136.6	130.3	136.6	212.1
4-ईंधन, बिजली, रोशनी तथा चिकनाई वाले पदार्थ	30	95.2	120.0	153.0	169.7	184.5	192.5
5-औद्योगिक कच्चा माल	155	99.0	145.4	189.1	228.7	219.1	222.7
6-निर्मित पदार्थ							
(i). जोड़	290	99.7	123.9	149.2	163.0	165.5	168.0
(ii). मध्यवर्ती पदार्थ	41	100.1	130.6	172.3	204.5	211.7	202.6
(iii). तैयार पदार्थ	249	99.6	122.8	145.4	156.1	157.9	163.2
ख—कृषि पदार्थ*	461	88.0	123.8	169.3	199.0	220.8	217.0

प्राप्ति स्थान :— रिजर्व बैंक ऑफ इंडिआ बुलेटिन।

चावल, गेहूं, ज्वार, बाजरा, जौं, मक्की, रागी, चने, अन्य दालें, आलू, प्याज, संगतरे, केले, चिलगोजा, चाय, कॉफी, मसाला, मोटी इलायची, सुपारी, तम्बाकू कच्चा, कपास कच्ची, टसभांग, कच्ची मूंगफली, अलसी, कास्टर के बीज, जिंजाली के बीज, सरसों के बीज, कपास के बीज, खोपरा, चमड़ा रंगने का सामान, रबड़, शहतीर और बांस के भारित औसत पर निकाली गई श्रृंखला।

टिप्पणी :— (i) वार्षिक सूचकांक 12 महीनों की औसत पर आधारित है।

(ii) वर्ष 1969-70 से 1952-53 की सीरीज़ बन्द हो चुकी है।

वर्गानुसार थोक कीमतों के अखिल भारतीय सूचकांक

कीमतें

वर्गानुसार थोक कीमतों के अखिल भारतीय सूचकांक

संख्या 28.5 (आधार 1961-62=100)

वर्ग	भार	1965-66	1966-67	1967-68	1968-69	1969-70
1	2	3	4	5	6	7
क—1. सभी वस्तुएं	1,000	131.6	149.9	167.3	165.4	171.6
2. खाद्य वस्तुएं						
(i.) जोड़	413	144.6	171.1	207.8	196.9	196.8
(ii.) अनाज	148	154.3	182.6	228.4	201.0	208.2
3. पेय तथा तम्बाकू	25	133.2	134.1	152.0	192.5	195.0
4. ईंधन, बिजली, रोशनी तथा चिकनाई वाले पदार्थ	61	124.1	134.5	142.0	148.6	155.1
5. औद्योगिक कच्चा माल	121	132.8	158.4	156.4	157.3	180.1
6. रासायनिक	7	125.9	144.1	157.4	169.1	183.8
7. मशीनरी तथा यातायात उपकरण	79	117.7	126.5	131.9	132.6	136.4
8. निर्मित पदार्थ						
(i.) जोड़	294	118.1	127.5	131.1	132.7	143.5
(ii.) मध्यवर्ती पदार्थ	57	124.8	140.0	146.7	144.6	160.1
(iii.) तैयार पदार्थ	237	116.5	124.4	127.3	129.8	139.5
ख—कृषि पदार्थ*	332	141.7	166.6	188.2	179.4	194.8

कीमतें

वर्गानुसार थोक कीमतों के अखिल भारतीय सूचकांक

संख्या 28.5 (समाप्त) (आधार 1961-62=100)

वर्ग	1970-71	1971-72	1972-73	1973-74	1974-75	1975-76	1976-77
	8	9	10	11	12	13	14
क—1. सभी वस्तुएं	181.1	188.4	207.1	254.2	313.0	302.8	319.7
2. खाद्य वस्तुएं							
(iii.) जोड़	203.9	210.3	239.5	295.6	364.0	347.7	340.7
(iv.) अनाज	206.8	214.9	247.5	296.0	401.5	358.2	314.7
3. पेय तथा तम्बाकू	184.9	194.8	233.0	251.2	305.4	318.6	333.4
4. ईंधन, बिजली, रोशनी तथा चिकनाई वाले पदार्थ	161.8	172.1	180.7	215.1	316.4	351.8	371.2
5. औद्योगिक कच्चा माल	197.3	191.0	204.0	299.2	328.0	268.7	318.6
6. रासायनिक	188.0	197.0	200.8	219.8	301.3	324.4	291.8
7. मशीनरी तथा यातायात उपकरण	148.0	159.0	168.2	183.6	241.9	261.7	257.8
8. निर्मित पदार्थ							
(iv.) जोड़	154.9	167.1	176.7	205.6	254.5	252.9	265.6
(v.) मध्यवर्ती पदार्थ	178.7	196.7	212.3	268.0	320.1	305.9	332.9
(vi.) तैयार पदार्थ	149.2	159.9	168.0	190.4	238.6	240.1	249.3
ख—कृषि पदार्थ*	201.0	199.6	219.7	280.6	351.2	311.4	—

प्राप्ति स्थान :— रिजर्व बैंक ऑफ इंडिया बुलेडिन।

(i.) टिप्पणी :— वार्षिक सूचकांक अप्रैल से मार्च 12 महीनों की औसत है।

(ii.) वर्ष 1977-78 से 1961-62 की सीरीज़ बन्द हो चुकी है।

* निकाली गई श्रृंखला।

कीमतें

थोक कीमतों के अखिल भारतीय सूचकांक

संख्या 28.6 (आधार 1970-71=100)

मास	1975	1976	1977	1978	1979	1980	1981	1982	1983	1984	1985	1986	1987	1988	1989*
1	2	3	4	5	6	7	8	9	10	11	12	13	14	15	16
जनवरी	176.9	166.4	178.8	184.4	185.6	224.0	263.2	281.1	290.6	322.7	340.1	357.5	377.7	416.0	437.5
फरवरी	176.0	164.8	182.7	181.5	184.6	230.2	268.8	278.7	292.2	323.4	339.2	358.9	376.6	415.8	439.0
मार्च	174.6	162.6	182.9	181.8	189.0	232.6	270.0	277.1	294.3	322.6	342.5	359.8	378.1	417.6	443.3
अप्रैल	175.4	166.2	184.1	181.2	195.3	234.1	275.7	276.9	298.6	323.3	350.5	363.3	381.2	422.2	448.6
मई	178.2	169.3	187.4	182.2	197.9	239.9	277.9	278.1	307.4	327.2	353.0	367.2	390.3	423.6	457.6
जून	177.8	171.5	188.3	184.7	201.9	247.1	279.8	285.8	309.2	335.0	357.5	371.1	394.0	425.2	462.2
जुलाई	176.0	177.6	188.7	186.8	211.3	257.3	286.2	291.5	312.9	342.8	362.3	378.3	400.6	432.3	—
अगस्त	177.6	178.5	188.4	186.9	218.1	259.0	289.2	294.5	317.7	346.3	363.1	381.6	409.6	435.7	—
सितम्बर	177.5	179.5	188.2	186.2	220.9	262.5	284.8	290.6	319.1	342.4	357.6	381.5	408.9	434.7	—
अक्तूबर	177.2	177.7	185.2	187.5	221.6	264.6	284.1	289.8	318.9	343.1	359.7	384.8	409.5	439.4	—
नबम्बर	173.5	176.8	184.4	187.5	221.7	258.6	281.5	290.3	319.3	341.3	357.9	380.6	411.1	436.7	—
दिसम्बर	169.1	177.3	185.5	184.8	224.1	257.1	279.5	288.7	318.7	338.0	356.4	377.9	410.3	434.4	—

प्राप्ति स्थान :— अर्थ सलाहकार, उद्योग मंत्रालय, उद्योग मंत्रालय, भारत सरकार, नई दिल्ली।

टिप्पणी :— अगस्त 1987 के पश्चात् के आंकड़े अनन्तिम है।

* जुलाई, 1989 से 1970-71 की सीरीज बंद हो गई है।

कीमतें

थोक कीमतों के अखिल भारतीय सूचकांक

संख्या 28.7 (आधार 1981-82=100)

मास	1989	1990	1991	1992	1994	1995	1996	1997	1998	1999
1	2	3	4	5	6	7	8	9	10	11
जनवरी	155.8	168.0	189.6	215.3	252.7	283.3	297.4	319.8	338.2	354.1
फरवरी	156.9	168.8	191.6	216.4	254.8	284.7	297.9	321.4	337.3	355.3
मार्च	156.6	170.1	191.7	217.7	257.6	284.9	299.4	320.7	336.8	353.7
अप्रैल	158.4	172.8	192.8	219.4	262.3	288.4	302.8	322.3	340.5	355.2
मई	160.3	174.3	194.8	221.6	265.4	291.6	304.7	322.4	343.8	356.8
जून	161.6	176.9	198.4	224.1	268.7	292.6	305.9	323.4	347.5	358.3
जुलाई	163.6	179.3	202.8	226.6	271.3	294.2	311.8	324.5	350.5	359.6
अगस्त	166.7	180.2	209.2	228.8	272.1	296.1	314.4	326.0	353.2	361.1
सितम्बर	168.3	180.9	210.4	230.7	273.2	297.4	316.8	328.6	356.1	366.3
अक्तूबर	168.3	183.3	210.2	232.4	274.7	297.9	317.5	331.5	358.7	369.4
नबम्बर	167.5	185.1	212.4	231.7	276.2	299.4	319.0	331.6	358.5	368.8
दिसम्बर	166.6	186.6	213.2	231.4	279.9	297.7	320.1	334.4	355.5	365.6
औसत	162.5	177.2	201.4	224.7	267.4	292.4	309.0	325.6	348.1	360.4

प्राप्ति स्थान :— अर्थ सलाहकार, उद्योग मंत्रालय, उद्योग मंत्रालय, भारत सरकार, नई दिल्ली।

औद्योगिक#श्रमिकों#का#उपभोक्ता#कीमत#सूचकांक

कीमतें

औद्योगिक श्रमिकों का उपभोक्ता कीमत सूचकांक (अखिल भारत तथा चुने हुए केन्द्र)

संख्या 28.8 (आधार 1960=100)

केन्द्र	1970-71	1975-76	1977-78	1978-79	1979-80	1980-81	1981-82
1	2	3	4	5	6	7	8
अखिल भारत*	186	313	324	331	360	401	451
अहमदाबाद	176	293	310	323	348	376	441
अलवाई	198	358	319	335	367	407	401
आसनमोल	189	317	338	342	370	411	453
बंगलौर	186	332	342	339	376	434	506
भावनगर	186	315	325	340	370	407	456
मुम्बई	182	300	318	325	359	400	460
कोलकात्ता	182	287	320	331	351	382	414
दिल्ली	199	333	358	368	389	426	472
डिगबोई	189	317	336	339	367	414	445
ग्वालियर	191	324	343	350	372	427	474
हावड़ा	186	290	313	319	339	370	398
हैदराबाद	189	316	337	341	368	406	465
जमशेदपुर	183	293	316	322	349	383	426
मुंधीर	205	325	345	348	382	430	480
मुंडाकाम	197	346	302	313	338	396	455
नागपुर	187	326	315	325	354	398	469
सहारनपुर	186	313	335	345	363	409	456
शोलापुर	185	342	326	343	372	411	499

कीमतें

औद्योगिक श्रमिकों का उपभोक्ता कीमत सूचकांक (अखिल भारत तथा चुने हुए केन्द्र)

संख्या 28.8 (समाप्त) (आधार 1960=100)

केन्द्र	1982-83	1983-84	1984-85	1985-86	1986-87	1987-88	1988-89@
1	9	10	11	12	13	14	15
अखिल भारत*	486	547	582	620	674	735	786
अहमदाबाद	487	544	570	599	657	724	763
अलवाई	497	589	634	664	730	766	804
आसनमोल	486	529	572	616	657	709	752
बंगलौर	535	605	642	682	736	809	871
भावनगर	491	556	579	653	729	786	805
मुम्बई	502	564	609	654	717	791	856
कोलकात्ता	447	511	576	610	671	714	783
दिल्ली	508	551	597	648	707	787	852
डिगबोई	475	528	588	615	659	716	784
ग्वालियर	506	545	581	628	670	726	779
हावड़ा	434	489	531	570	626	654	702
हैदराबाद	489	545	588	624	690	751	816
जमशेदपुर	459	513	528	580	639	679	742
मुंधीर	528	576	581	621	676	754	839
मुंडाकाम	467	556	591	603	664	728	748
नागपुर	507	558	601	632	673	725	802
सहारनपुर	499	543	574	623	661	714	768
शोलापुर	515	579	612	647	697	747	789

प्राप्ति स्थान :— रिजर्व बैंक आफ इंडिया बुलेटिन।

50 केन्द्रों की सूचना पर आधारित।

@ अप्रैल, 1988 से सितम्बर 1988 तक 6 महीनों की औसत।

टिप्पणी :— अक्तूबर 1988 से 1960 = 100 की सीरीज़ बन्द हो चुकी है।

कीमतें

औद्योगिक श्रमिकों का उपभोक्ता कीमत सूचकांक (अखिल भारत तथा चुने हुए केन्द्र)

संख्या 28.9 (आधार 1982=100)

केन्द्र	1989-90	1990-91	1995-96	1999-00	2000-01	2005-06	2010-11@	2012-13@	2013-14@
1	2	3	4	5	6	7	8	9	10
अखिल भारत*	173	193	313	428	444	542	180	215	236
अहमदाबाद	171	196	309	428	444	523	175	212	235
आसनसोल	170	189	290	408	412	516	199	237	262
बंगलौर	166	183	310	410	429	541	185	217	242
भावनगर	175	198	325	453	469	540	178	210	221
मुम्बई	179	201	346	474	512	613	178	218	242
कलकत्ता	178	203	319	439	461	594	176	204	223
दिल्ली	182	201	331	486	518	654	166	196	212
हावड़ा	181	212	329	485	504	628	173	203	218
हैदराबाद	167	182	290	399	424	537	167	194	210
जमशेदपुर	166	187	290	398	408	514	189	236	255
मुंगेर	170	189	293	417	413	517	185	220	242
मुंडाखेडा	171	184	324	448	452	520	179	223	255
नागपुर	178	201	320	439	469	559	207	246	268
शोलापुर	180	197	337	452	466	543	182	220	246

प्राप्ति स्थान :— रिजर्व बैंक आफ इंडिया बुलेटिन।

* 78 केन्द्रों की सूचना पर आधारित।

@ आधार वर्ष 2001=100

कीमतें

औद्योगिक श्रमिकों का अखिल भारतीय उभोक्ता कीमत सूचकांक

संख्या 28.10 (आधार 1982=100)

मास	1998	1999	2000	2001	2005	2010*	2011*	2013*	2014*
1	2	3	4	5	6	7	8	9	10
जनवरी	384	420	431	445	526	172	188	221	237
फरवरी	382	415	430	443	525	170	185	223	238
मार्च	380	414	434	445	525	170	185	224	239
अप्रैल	383	415	438	448	529	170	186	226	242
मई	389	419	440	451	527	172	187	228	244
जून	399	420	442	457	529	174	189	231	246
जुलाई	411	424	445	463	538	178	193	235	252
अगस्त	413	426	443	466	540	178	194	237	253
सितम्बर	420	429	444	465	542	179	197	238	253
अक्तूबर	433	437	449	468	548	181	198	241	253
नबम्बर	438	438	450	472	553	182	199	243	253
दिसम्बर	429	431	446	469	550	185	197	239	253
औसत	405.08	424.00	441.00	457.67	536.00	175.92	191.50	232.16	246.92

प्राप्ति स्थान :— रिजर्व बैंक आफ इंडिया बुलेटिन।

* आधार वर्ष 2001=100

कीमतें

यमुनानगर तथा फरीदाबाद में श्रमिक वर्ग का उपभोक्ता कीमत सूचकांक

संख्या 28.11 (आधार 1982=100)

वर्ष/मास	यमुनानगर	फरीदाबाद
1	2	3
1989	162	164
1990	176	179
1991	201	201
1992	218	224
1993	235	245
1994	259	268
1995	293	295
1996	315	326
1997	335	359
1998	378	426
1999	392	435
2001	428	469
2005	521	549
2008*	145	145
2010*	183	182
2012*	215	207
2013*	230	218
2014*	241	226
जनवरी	234	217
फरवरी	235	217
मार्च	236	221
अप्रैल	239	224
मई	243	221
जून	241	221
जुलाई	244	230
अगस्त	244	232
सितम्बर	243	232
अक्तूबर	245	232
नबम्बर	243	230
दिसम्बर	242	229

प्राप्ति स्थान :— श्रम ब्यूरो, भारत सरकार, शिमला।

* आधार वर्ष 2001=100

हरियाणा में श्रमिक वर्ग उपभोक्ता कीमत सूचकांक

कीमतें

हरियाणा में श्रमिक वर्ग उपभोक्ता कीमत सूचकांक

संख्या 28.12 (आधार 1982=100)

वर्ष/मास	हरियाणा राज्य		भिवानी	
	खाद्य*	सामान्य	खाद्य*	सामान्य
1	2	3	4	5
1990	—	176	169	167
1991	—	201	200	194
1992	—	222	223	216
1993	—	239	236	230
1994	—	260	260	249
1995	—	280	283	268
1996	—	301	302	285
1997	—	329	336	316
1998	—	370	386	354
1999	—	382	393	369
2000	—	395	401	387
2001	—	412	400	404
2005	—	475	450	470
2010	—	698	736	699
2011	. .	763	795	764
2012	. .	832	869	832
2013	—	903	940	904
2014	---	959	1000	958
जनवरी	—	925	953	926
फरवरी	—	930	962	931
मार्च	—	935	969	935
अप्रैल	—	946	986	946
मई	—	954	996	953
जून	—	960	1004	959
जुलाई	—	972	1017	970
अगस्त	—	976	1025	974
सितम्बर	—	977	1027	975
अक्तूबर	—	980	1029	977
नबम्बर	—	978	1027	976
दिसम्बर	—	974	1001	972

कीमतें

हरियाणा में श्रमिक वर्ग उपभोक्ता कीमत सूचकांक

संख्या 28.12 (समाप्त) (आधार 1982=100)

वर्ष/मास	हिसार		सोनीपत		सूरजपुर—पिंजौर		बहादुरगढ़		पानीपत	
	खाद्य	सामान्य	खाद्य	सामान्य	खाद्य	सामान्य	खाद्य	सामान्य	खाद्य	सामान्य
	6	7	8	9	10	11	12	13	14	15
1990	176	167	185	175	191	176	188	183	181	182
1991	209	192	218	203	221	203	213	205	209	208
1992	230	211	241	225	242	225	233	224	231	230
1993	243	226	259	243	260	241	255	241	254	251
1994	266	246	280	260	288	264	277	260	281	273
1995	287	263	302	276	323	287	304	282	308	294
1996	310	282	326	297	346	307	334	308	327	317
1997	345	310	357	323	376	335	368	339	356	345
1998	409	353	415	362	438	375	419	375	419	389
1999	414	365	420	377	437	387	420	389	418	399
2000	412	377	418	389	426	398	419	401	422	412
2001	415	393	423	404	435	416	433	419	434	430
2005	478	467	484	474	489	474	479	475	485	489
2010	789	697	803	697	821	697	792	699	777	701
2011	854	763	862	762	897	761	856	764	853	763
2012	936	832	948	831	990	831	939	832	933	832
2013	1029	903	1043	903	1094	902	1028	904	1009	902
2014	1102	960	1111	963	1166	957	1103	958	1073	961
जनवरी	1050	926	1054	927	1103	923	1049	926	1018	926
फरवरी	1054	930	1058	932	1110	928	1053	930	1026	931
मार्च	1062	934	1067	937	1121	933	1062	934	1034	936
अप्रैल	1085	947	1091	950	1146	945	1082	945	1056	948
मई	1098	955	1107	958	1162	952	1097	953	1068	956
जून	1110	961	1119	965	1178	959	1108	959	1078	962
जुलाई	1125	973	1134	976	1198	971	1126	971	1094	974
अगस्त	1133	977	1142	980	1207	975	1133	975	1100	978
सितम्बर	1135	978	1143	981	127	976	1135	976	1102	979
अक्तूबर	1140	981	1149	984	1209	978	1140	978	1107	982
नबम्बर	1137	979	1148	983	1203	976	1137	977	1104	980
दिसम्बर	1098	975	1120	979	1151	972	1110	973	1088	976

प्राप्ति स्थान :— अर्थ तथा सांख्यिकीय विशलेषण विभाग, हरियाणा।

* हरियाणा राज्य के लिए खाद्य का सूचकांक तैयार नहीं किया जाता है।

कीमतें

हरियाणा में 20 महत्वपूर्ण कृषि पदार्थो का थोक कीमत सूचकांक

संख्या 28.13 (आधार वर्ष 1980-81=100)

वर्ष/मास	सामान्य
1	2
1986-87	126.3
1987-88	152.4
1988-89	167.4
1989-90	165.1
1990-91	192.7
1991-92	237.5
1992-93	241.2
1993-94	282.5
1994-95	313.9
1995-96	318.0
1996-97	375.5
1997-98	377.1
1998-99	405.4
1999-00	425.5
2000-01	408.8
2002-03	452.2
2004-05	481.2
2005-06	522.4
2010-11	979.69
2011-12	1065.7
2012-13	1143.1
2013-14	1220.9
जुलाई	1181.6
अगस्त	1191.5
सितम्बर	1201.9
अक्तूबर	1213.8
नबम्बर	1221.9
दिसम्बर	1226.5
जनवरी	1219.7
फरवरी	1223.6
मार्च	1228.3
अप्रैल	1238.7
मई	1248.3
जून	1254.9

प्राप्ति स्थान :— अर्थ तथा सांख्यिकीय विशलेषण विभाग, हरियाणा।

कीमतें

हरियाणा राज्य में कृषि तथा ग्रमीण मजदूरों के लिए उपभोक्ता कीमत सूचकांक

संख्या 28.14 (आधार 1986-87=100)

वर्ष/मास	कृषि श्रमिक		ग्रामीण श्रमिक	
	खाद्य	सामान्य	खाद्य	सामान्य
1	2	3	4	5
1997	279	270	278	271
1998	314	298	314	297
1999	321	308	322	308
2000	320	311	321	312
2001	325	319	325	319
2005	376	366	376	368
2010	670	621	670	616
2011	700	666	700	660
2012	761	726	762	720
2013	847	807	851	801
2014	903	870	908	863
जनवरी	869	837	871	830
फरवरी	872	843	875	836
मार्च	874	847	878	840
अप्रैल	880	852	885	845
मई	870	846	874	839
जून	878	855	883	848
जुलाई	913	877	919	870
अगस्त	932	892	939	885
सितम्बर	944	901	951	894
अक्तूबर	941	902	948	894
नबम्बर	933	896	940	889
दिसम्बर	927	894	934	889

प्राप्ति स्थान :— श्रम ब्यूरो, भारत सरकार, शिमला ।

कीमतें

हरियाणा में चुनी हुई वस्तुओं का ग्रामीण उपभोक्ता मूल्य सूचकांक

संख्या 28.15 (आधार 1988-89=100)

वर्ष/मास	खाद्य	सामान्य
1	2	3
1992-93	160	158
1993-94	170	169
1994-95	185	184
1995-96	199	198
1996-97	226	222
1997-98	245	244
1998-99	278	275
1999-00	273	276
2000-01	275	281
2002-03	285	294
2005-06	324	327
2010-11	537	496
2011-12	586	537
2012-13	638	880
2013-14	682	620
जुलाई	665	604
अगस्त	672	609
सितम्बर	678	612
अक्तूबर	682	621
नबम्बर	685	624
दिसम्बर	678	619
जनवरी	669	614
फरवरी	675	618
मार्च	682	622
अप्रैल	693	629
मई	698	636
जून	702	640

प्राप्ति स्थान :— अर्थ तथा सांख्यिकीय विश्लेषण विभाग, हरियाणा ।

शहरी गैर—मजदूरों का उपभोक्ता कीमत सूचकांक

कीमतें

शहरी गैर—मजदूरों का उपभोक्ता कीमत सूचकांक

संख्या 28.16 (आधार 1960=100)

केन्द्र	1969-70	1970-71	1971-72	1972-73	1973-74	1974-75	1975-76	1976-77	1977-78
1	2	3	4	5	6	7	8	9	10
अखिल भारत*	167	174	180	192	221	270	277	277	296
बम्बई	162	168	172	183	204	241	246	255	269
दिल्ली—नई दिल्ली	168	174	180	190	217	262	273	274	291
कलकत्ता	162	170	174	180	204	238	243	251	265
मद्रास	161	175	188	203	231	291	306	294	311
हैदराबाद—सिकंदराबाद	167	174	180	195	223	270	283	282	305
बंगलौर	164	172	180	194	228	272	284	286	306
लखनऊ	161	166	174	185	215	265	270	274	297
अहमदाबाद	168	171	174	188	222	271	272	262	291
जयपुर	176	183	188	205	244	308	311	312	334
पटना	180	191	190	199	229	286	284	282	299
श्रीनगर	174	184	191	200	215	262	280	300	319
त्रिवेन्द्रम	172	178	184	198	231	280	297	301	309
कटक—भुवनेश्वर	169	176	184	196	221	266	270	272	290
भोपाल	170	180	188	204	238	295	296	295	318
चण्डीगढ़	171	178	183	194	217	265	278	284	299
शिलौंग	164	166	175	183	208	257	274	268	284

कीमतें

शहरी गैर—मजदूरों का उपभोक्ता कीमत सूचकांक

संख्या 28.16 (समाप्त) आधार 1960=100)

केन्द्र	1978-79	1979-80	1980-81	1981-82	1982-83	1983-84	1984-85	1985-86	1986-87	1987-88*
	11	12	13	14	15	16	17	18	19	20
अखिल भारत*	306	330	369	413	446	492	532	568	613	656
बम्बई	285	315	347	393	440	493	538	568	612	666
दिल्ली—नई दिल्ली	303	321	352	395	428	468	508	551	597	645
कलकत्ता	279	297	331	367	384	418	451	481	530	562
मद्रास	321	350	390	439	470	531	577	611	671	736
हैदराबाद—सिकंदराबाद	318	346	388	439	469	505	551	589	644	690
बंगलौर	309	343	381	428	457	504	546	583	640	692
लखनऊ	305	331	360	399	438	484	519	555	597	640
अहमदाबाद	298	320	351	399	424	475	512	553	597	639
जयपुर	338	361	407	459	496	536	571	618	685	745
पटना	308	329	362	400	459	513	567	605	648	693
श्रीनगर	344	365	407	447	464	499	542	597	642	688
त्रिवेन्द्रम	319	349	406	468	498	561	613	637	698	749
कटक—भुवनेश्वर	301	329	362	398	451	503	523	566	620	664
भोपाल	319	340	388	443	475	521	563	609	651	671
चण्डीगढ़	308	327	364	406	434	469	505	533	568	614
शिलौंग	296	322	363	397	460	510	546	630	676	687

प्राप्ति स्थान :— केन्द्रीय सांख्यिकीय संगठन।

** अप्रैल, 1987 से अक्तूबर, 1987 तक 7 महीनों की औसत।

* 45 नगरों तथा कस्बों के सूचकांकों पर आधारित।

टिप्पणी :— नबम्बर 1987 से 1960 = 100 की सीरीज़ बन्द हो चुकी है।

कीमतें

शहरी गैर—मजदूरों का उपभोक्ता कीमत सूचकांक

संख्या 28.17 (आधार 1984-85=100)

केन्द्र	1988-89	1989-90	1990-91	1995-96	1999-2000	2000-01	2001-02	2004-05	2005-06	2006-07
1	2	3	4	5	6	7	8	9	10	11
अखिल भारत*	136	145	161	259	352	371	390	436	456	486
मुम्बई	130	139	154	260	353	375	394	434	449	478
दिल्ली	135	143	156	247	359	381	398	446	472	499
कलकत्ता	135	146	164	251	328	344	355	398	416	439
चेन्नई	141	152	168	284	386	420	456	520	543	569
हैदराबाद	138	150	164	272	357	383	410	459	488	526
बंगलौर	137	147	161	257	365	389	412	456	480	513
लखनऊ	133	139	158	247	326	342	364	421	438	465
अहमदाबाद	130	137	153	238	316	337	350	385	400	426
जयपुर	139	148	165	262	357	371	388	427	443	477
पटना	133	142	167	262	340	344	359	396	418	451
श्रीनगर	138	146	150	194	364	393	403	430	449	475
त्रिवेन्द्रम	129	141	152	247	338	362	384	449	479	507
कटक—भुवनेश्वर	132	139	154	247	357	365	379	428	447	479
भोपाल	140	151	166	255	343	361	375	394	416	456
चण्डीगढ़	142	156	176	280	429	445	464	561	605	637
शिलांग	147	157	179	270	359	382	406	445	466	499

* 59 नगरों तथा कस्बों के सूचकांक पर आधारित। प्राप्ति स्थान :— केन्द्रीय सांख्यिकीय संगठन।

कीमतें

हरियाणा में वस्तुवार अधिप्राप्ति कीमतें

संख्या 28.18 (₹ प्रति क्विंटल)

वर्ष/जिला	धान			गेहूं		मक्की
	सामान्य	फाईन	सुपर फाईन	ग्रेड I	ग्रेड II	
1	2	3	4	5	6	7
1980-81	105	109	113	117	115	105
1985-86	142	146	150	157	—	130
1990-91	205	215	225	215	—	180
1991-92	230	240	250	225	—	210
1992-93	270	280	290	280	—	245
1993-94	310	330	350	355	—	265
1994-95	340	375	380	350	—	290
1995-96	360	395	395	360	—	310
1996-97	380	—	415	380	—	320
ग्रेड ए						
1997-98	415	—	445	470	—	360
1998-99	440	—	470	510	—	390
1999-00	490	—	520	550	—	360
2000-01	510	—	540	580	—	445
2001-02	530	—	560	610	—	485
2002-03	550	—	580	630	—	490
2003-04	550	—	580	630	—	505
2004-05	560	—	590	630	—	525
2005-06	570	—	600	640	—	540
2008-09	900	—	930	1000	—	840
2009-10	1,000	—	1,030	1,080	—	840
2010-11	1,000	—	1,030	1,100	—	880
2011-12	1080	—	1110	1170	—	980
2012-13	1250	—	1280	1285	—	1175

प्राप्ति स्थान :— खाद्य एवं पूर्ति विभाग, हरियाणा।

टिप्पणी :— 1. 1990-91 से पहले गेहूं के 2 ग्रेड थे।

2. वर्ष 1997-98 से धान के केवल 2 ग्रेड अर्थात् साधारण एवं ग्रेड—ए हैं।

खण्ड XXIX
हरियाणा की योजना

इस अनुभाग में मुख्य-विकास के शीर्ष के अनुसार हरियाणा की पंच-वर्षीय योजनाओं का परिव्यय तथा व्यय व हरियाणा में विकेन्द्रीकृत योजना तथा जिला योजना के अन्तर्गत जारी की गई राशी का ब्यौरा दिया गया है।

सारणी 29.1 - पंच-वर्षीय/वार्षिक योजना के अन्तर्गत परिव्यय तथा व्यय को सूचित करती है।

सारणी 29.2 - हरियाणा में विकेन्द्रीकृत योजना तथा जिला योजना के अन्तर्गत जारी की गई राशि को दर्शाती है।

हरियाणा की योजना

पंच-वर्षीय / वार्षिक योजनाओं के अन्तर्गत परिव्यय तथा व्यय

संख्या 29.1 (₹ लाखों में)

विकास का मुख्य शीर्ष	चतुर्थ पंच-वर्षीय योजना 1969-74	
	व्यय	कुल व्यय से प्रतिशतता
1	2	3
1. कृषि तथा सहायक सेवाएं	2633	7.35
2. ग्रामीण विकास	149	0.42
3. विशेष क्षेत्रीय प्रोग्राम	—	—
4. सिंचाई तथा बाढ़ नियन्त्रण	13418	37.45
5. ऊर्जा	8753	24.43
6. उद्योग तथा खनिज	549	1.53
7. परिवहन	5198	14.51
8. विज्ञान, प्रोद्यौगिकी तथा पर्यावरण	—	—
9. सामान्य आर्थिक सेवाएं	206	0.58
10. विकेन्द्रीकृत योजना	—	—
11. सामाजिक सेवाएं	4,877	13.61
12. सामान्य सेवाएं	43	0.12
कुल जोड़	35826	100.00

हरियाणा की योजना

पंच-वर्षीय / वार्षिक योजनाओं के अन्तर्गत परिव्यय तथा व्यय

संख्या 29.1 (जारी) (₹ लाखों में)

विकास का मुख्य शीर्ष	छटी पंच-वर्षीय योजना 1980-85		सांतवी पंच-वर्षीय योजना 1985-90		वार्षिक योजना 1990-91	
	व्यय	कुल व्यय से प्रतिशतता	व्यय	कुल व्यय से प्रतिशतता	व्यय	कुल व्यय से प्रतिशतता
1	4	5	6	7	8	9
1. कृषि तथा सहायक सेवाएं	15753	9.88	23929	9.53	6542	10.64
2. ग्रामीण विकास	4707	2.95	7148	2.85	1650	2.68
3. विशेष क्षेत्रीय प्रोग्राम	855	0.54	1083	0.43	234	0.38
4. सिंचाई तथा बाढ़ नियन्त्रण	44168	27.68	64820	25.82	10805	17.57
5. ऊर्जा	49162	30.81	63903	25.45	15593	25.35
6. उद्योग तथा खनिज	3126	1.96	4815	1.92	1704	2.77
7. परिवहन	12418	7.78	15017	5.98	3718	6.05
8. विज्ञान, प्रोद्यौगिकी तथा पर्यावरण	36	0.02	360	0.14	187	0.30
9. सामान्य आर्थिक सेवाएं	973	0.61	837	0.33	200	0.32
10. विकेन्द्रीकृत योजना	—	—	1649	0.66	484	0.79
11. सामाजिक सेवाएं	27141	17.01	65559	26.11	20007	32.53
12. सामान्य सेवाएं	1208	0.76	1944	0.78	378	0.62
कुल जोड़	159547	100.00	251064	100.00	61502	100.00

हरियाणा की योजना

पंच-वर्षीय / वार्षिक योजनाओं के अन्तर्गत परिव्यय तथा व्यय

संख्या 29.1 (जारी) (₹ लाखों में)

विकास का मुख्य शीर्ष	आंठवी पंच-वर्षीय योजना 1992-97	
	व्यय	कुल व्यय से प्रतिशतता
1	10	11
1. कृषि तथा सहायक सेवाएं	45,158	9.22
2. ग्रामीण विकास	12,540	2.56
3. विशेष क्षेत्रीय प्रोग्राम	3,991	0.81
4. सिंचाई तथा बाढ़ नियन्त्रण	79,702	16.27
5. ऊर्जा	1,20,395	24.57
6. उद्योग तथा खनिज	16,780	3.42
7. परिवहन	30,650	6.26
8. विज्ञान, प्रोद्यौगिकी तथा पर्यावरण	677	0.14
9. सामान्य आर्थिक सेवाएं	1,458	0.30
10. विकेन्द्रीकृत योजना	4,600	0.94
11. सामाजिक सेवाएं	1,70,007	34.70
12. सामान्य सेवाएं	3,961	0.81
कुल जोड़	4,89,919	100.00

हरियाणा की योजना

पंच-वर्षीय / वार्षिक योजनाओं के अन्तर्गत परिव्यय तथा व्यय

संख्या 29.1 (जारी) (₹ लाखों में)

विकास का मुख्य शीर्ष	नौवी पंच-वर्षीय योजना 1997-2002		दसवीं पंच-वर्षीय योजना 2002-2007		ग्यारहवीं पंच- वर्षीय योजना 2007-2012	
	व्यय	कुल व्यय से प्रतिशतता	व्यय	कुल व्यय से प्रतिशतता	अनुमोदित परिव्यय	कुल अनुमोदित परिव्यय से प्रतिशतता
1	12	13	14	15	16	17
1. कृषि तथा सहायक सेवाएं	47620	5.96	59330	4.57	254424	5.89
2. ग्रामीण विकास	29111	3.65	60790	4.68	303781	7.04
3. विशेष क्षेत्रीय प्रोग्राम	6559	0.82	10616	0.82	11188	0.26
4. सिंचाई तथा बाढ़ नियन्त्रण	159196	19.93	163449	12.59	395581	9.17
5. ऊर्जा	154798	19.38	200146	15.42	470602	10.90
6. उद्योग तथा खनिज	44901	5.62	65300	5.03	44484	1.03
7. परिवहन	58125	7.28	145631	11.22	488597	11.32
8. विज्ञान, प्रोद्यौगिकी तथा पर्यावरण	762	0.10	1696	0.13	5895	0.14
9. सामान्य आर्थिक सेवाएं	1689	0.21	4350	0.34	10178	0.24
10. विकेन्द्रीकृत योजना	4850	0.61	8243	0.64	78982	1.83
11. सामाजिक सेवाएं	281447	35.24	561304	43.24	2194015	50.83
12. सामान्य सेवाएं	9554	1.20	17109	1.32	58394	1.35
कुल जोड़	798612	100.00	1297964	100.00	4316121	100.00

हरियाणा की योजना

पंच-वर्षीय / वार्षिक योजनाओं के अन्तर्गत परिव्यय तथा व्यय

संख्या 29.1 (जारी) (₹ लाखों में)

विकास का मुख्य शीर्ष	वार्षिक योजना 2009-10		वार्षिक योजना 2010-11		वार्षिक योजना 2011-12	
	व्यय	कुल व्यय से प्रतिशतता	व्यय	व्यय से प्रतिशतता	संशोधित परिव्यय	कुल संशोधित परिव्यय से प्रतिशतता
1	18	19	20	21	22	23
(क) राज्य बजट						
1. कृषि तथा सहायक सेवाएं	46,023	4.78	68,576	7.16	82,455	7.43
2. ग्रामीण विकास	59,412	6.17	69,649	7.27	89,579	8.07
3. विशेष क्षेत्रीय प्रोग्राम	2,670	0.28	2,109	0.22	1,942	0.17
4. सिंचाई तथा बाढ़ नियन्त्रण	79,811	8.29	73,203	7.65	86,381	7.78
5. ऊर्जा	1,03,037	10.71	96,612	10.09	98,958	8.91
6. उद्योग तथा खनिज	5,749	0.60	6,523	0.68	7,911	0.72
7. परिवहन	1,30,984	13.61	1,04,178	10.88	1,08,297	9.75
8. विज्ञान, प्रोद्यौगिकी तथा पर्यावरण	3,114	0.32	1,062	0.11	726	0.07
9. सामान्य आर्थिक सेवाएं	2,615	0.27	1,905	0.20	2,083	0.19
10. विकेन्द्रीकृत योजना	27,507	2.86	15,216	1.59	22,698	2.04
11. सामाजिक सेवाएं	4,88,035	50.71	5,07,905	53.05	597,539	53.82
12. सामान्य सेवाएं	13,487	1.40	10,529	1.10	11,695	1.05
जोड़	**9,62,444**	**100.00**	**9,57,467**	**100.00**	**11,10,264**	**100.00**
(ख) राज्य सार्वजनिक उद्यम क्षेत्र	—	—	5,70,019	—	—	—
(ग) स्थानीय निकाय	—	—	22,231	—	—	—
कुल जोड़	—	—	**15,49,717**	—	—	—

हरियाणा की योजना

पंच-वर्षीय / वार्षिक योजनाओं के अन्तर्गत परिव्यय तथा व्यय

संख्या 29.1 (जारी) (₹ लाखों में)

विकास का मुख्य शीर्ष	बारहवीं पंचवर्षीय योजना		वार्षिक योजना	
	2012-17		2012-13	
	अनुमोदित परिव्यय	कुल अनुमोदित परिव्यय से प्रतिशतता	वास्तविक व्यय	कुल वास्तविक व्यय से प्रतिशतता
1	24	25	26	27
(क) राज्य बजट				
1. कृषि तथा सहायक सेवाएं	5,88,000	6.53	1,05,477	8.42
2. ग्रामीण विकास	6,22,300	6.91	1,05,857	8.46
3. विशेष क्षेत्रीय प्रोग्राम	20,200	0.22	1,735	0.14
4. सिंचाई तथा बाढ़ नियन्त्रण	7,70,000	8.55	84,555	6.75
5. ऊर्जा	7,40,200	8.23	46,318	3.70
6. उद्योग तथा खनिज	64,700	0.73	5,808	0.46
7. परिवहन	9,86,000	10.96	1,38,809	11.09
8. विज्ञान, प्रोद्यौगिकी तथा पर्यावरण	12,000	0.13	1,854	0.15
9. सामान्य आर्थिक सेवाएं	20,000	0.22	2,764	0.22
10. विकेन्द्रीकृत योजना	1,55,500	1.73	9,776	0.78
11. सामाजिक सेवाएं	49,47,430	54.97	7,31,592	58.43
12. सामान्य सेवाएं	73,670	0.82	17,542	1.40
जोड़	**90,00,000**	**100.00**	**12,52,087**	**100.00**
(ख) राज्य सार्वजनिक उद्यम क्षेत्र	73,57,000	—	5,67,503	—
(ग) स्थानीय निकाय	13,19,000	—	1,05,643	—
कुल जोड़	**1,76,76,000**	—	**19,25,233**	—

हरियाणा की योजना

पंच-वर्षीय / वार्षिक योजनाओं के अन्तर्गत परिव्यय तथा व्यय

संख्या 29.1 (समाप्त) (₹ लाखों में)

विकास का मुख्य शीर्ष	वार्षिक योजना 2013-14		वार्षिक योजना 2014-15	
	वास्तविक व्यय	कुल वास्तविक व्यय से प्रतिशतता	अनुमोदित परिव्यय	कुल अनुमोदित परिव्यय से प्रतिशतता
1	28	29	30	31
(घ) राज्य बजट				
13. कृषि तथा सहायक सेवाएं	1,16,165.74	8.34	1,62,160.50	7.54
14. ग्रामीण विकास	1,16,703.18	8.38	1,70,018.00	7.90
15. विशेष क्षेत्रीय प्रोग्राम	2,373.33	0.17	3,800.00	0.18
16. सिंचाई तथा बाढ़ नियन्त्रण	82,139.97	5.89	92,524.00	4.30
17. ऊर्जा	39,572.37	2.84	85,667.00	3.98
18. उद्योग तथा खनिज	7,331.84	0.53	10,032.50	0.47
19. परिवहन	1,95,382.40	14.03	1,82,590.00	8.48
20. विज्ञान, प्रोद्यौगिकी तथा पर्यावरण	2,122.14	0.15	2,480.00	0.12
21. सामान्य आर्थिक सेवाएं	2,116.91	0.15	3,375.00	0.15
22. विकेन्द्रीकृत योजना	24,173.37	1.73	37,500.00	1.74
23. सामाजिक सेवाएं	7,91,184.51	56.80	13,79,912.00	64.12
24. सामान्य सेवाएं	13,730.68	0.99	21,956.00	1.02
जोड़	**13,92,996.44**	**100.00**	21,52,015.00	**100.00**
(ङ) राज्य सार्वजनिक उद्यम क्षेत्र	—	—	10,15,880.00	—
(च) स्थानीय निकाय	1,12,298.00	—	1,05,234.00	—
कुल जोड़	**15,05,294.44**	—	**32,73,129.00**	—

प्राप्ति स्थान :- अर्थ तथा सांख्यकीय विश्लेषन विभाग, हरियाणा ।

हरियाणा की योजना

हरियाणा में विकेन्द्रीकृत योजना तथा जिला योजना के अन्तर्गत जारी की गई राशी

संख्या 29.2 (₹ लाखों में)

जिला	विकेन्द्रीकृत योजना के अन्तर्गत					जिला योजना के अन्तर्गत		
	1990-91	1995-96	2000-01	2005-06	2008-09	2012-13	2013-14	2014-15
1	2	3	4	5	6	7	8	9
अम्बाला	33.37	144.98	42.00	93.00	565.00	1,319.80	448.38	448.38
पंचकूला	—	10.00	25.00	54.00	235.00	654.95	220.44	220.45
यमुनानगर	19.50	59.99	42.00	92.00	628.00	1,409.65	478.91	478.90
कुरुक्षेत्र	22.15	29.99	43.00	97.00	449.00	1,119.45	380.32	380.32
कैथल	25.89	49.99	57.00	118.00	459.00	1,245.60	423.17	423.17
करनाल	26.20	70.12	49.00	102.00	625.00	1,748.85	594.14	594.14
पानीपत	24.01	54.99	35.00	84.00	389.00	1,396.45	474.42	474.42
सोनीपत	23.70	82.74	48.00	101.00	564.00	1,718.40	583.79	583.78
रोहतक	59.27	149.99	41.00	90.00	379.00	1,229.15	417.57	417.58
झज्जर	—	—	43.00	94.00	398.00	1,110.95	377.43	377.43
फरीदाबाद	38.67	89.99	59.00	118.00	748.00	2,088.60	709.56	709.56
पलवल	—	—	—	—	—	1,208.00	410.41	410.40
गुड़गांव	26.50	59.99	57.00	69.00	377.00	1,757.85	597.20	597.20
मेवात	—	—	—	103.00	511.00	1,264.80	429.69	429.70
रिवाड़ी	15.50	49.99	38.00	83.00	417.00	1,040.40	353.45	353.45
महेन्द्रगढ़	20.58	29.99	45.00	94.00	412.00	1,070.05	363.53	363.53
भिवानी	35.55	76.49	65.00	147.00	677.00	1,891.40	642.58	642.57
जीन्द	28.38	59.99	51.00	107.00	549.00	1,546.50	525.39	525.40
हिसार	57.70	79.99	62.00	133.00	679.00	2,023.40	687.42	687.42
फतेहाबाद	—	—	43.00	99.00	427.00	1,093.10	371.37	371.37
सिरसा	26.82	80.99	55.00	122.00	574.00	1,503.65	510.83	510.83
मुख्यालय(फुटकर)	—	—	—	—	—	—	—	—
कुल जोड़	483.79	1,180.21	900.00	2,000.00	10,062.00	29,441.00	10,000.00	10,000.00

प्राप्ति स्थान :- अर्थ तथा सांख्यकीय विश्लेषन विभाग, हरियाणा।

PLAN OUTLAY AND EXPENDITURE IN HARYANA
(₹ in Crore)

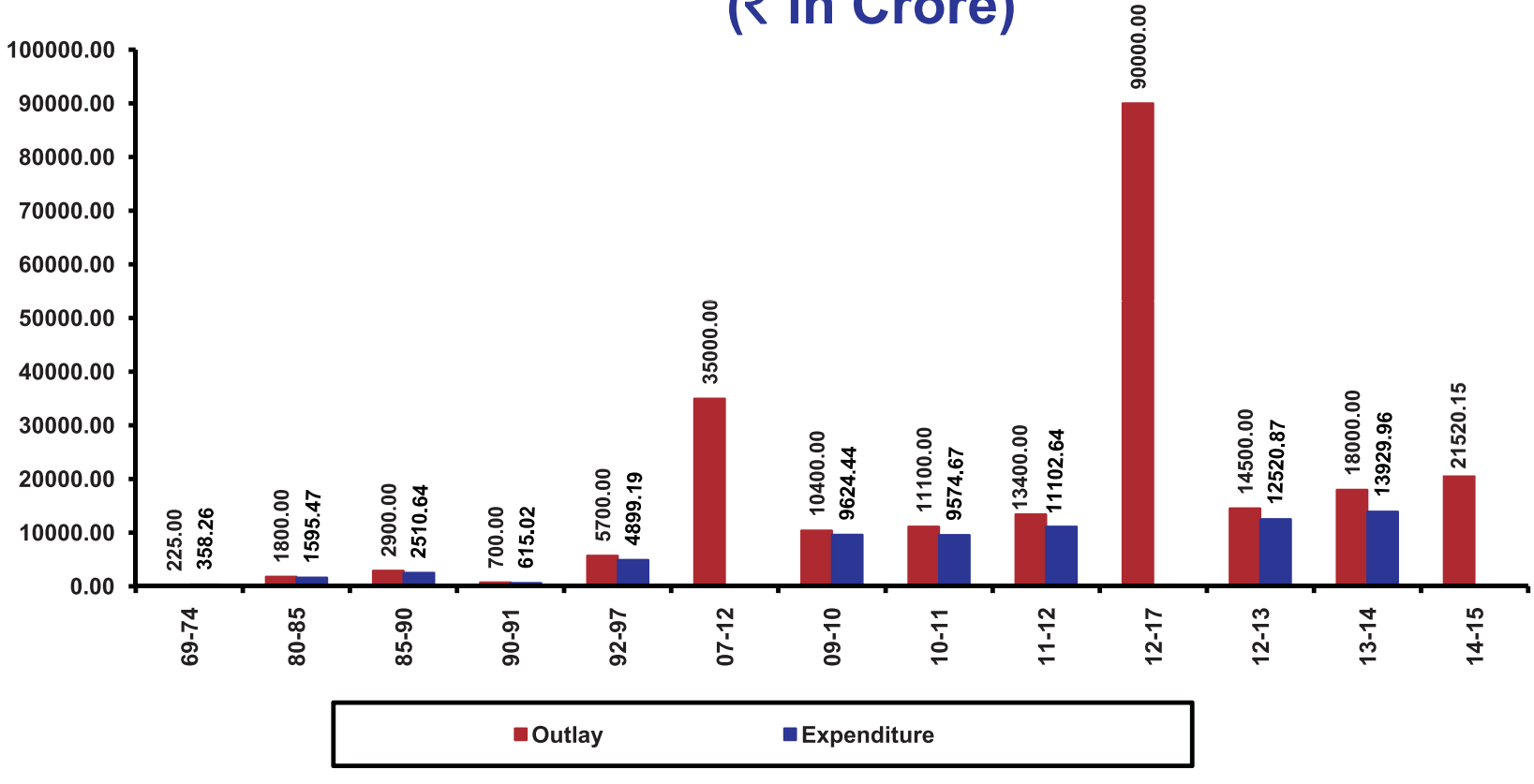

खण्ड XXX
सार्वजनिक उपक्रम

इस अनुभाग की तालिकाएं हरियाणा में सरकारी उपक्रमों की प्रगति को दिखाती है।

सारणी 30.1 हरियाणा वित्त निगम द्वारा विभिन्न उद्योगों के लिये दिये ऋण तथा उनकी संख्या दर्शाती है।

सारणी 30.2 हरियाणा आवास मण्डल द्वारा प्राप्त किए गए ऋण तथा विभिन्न वर्गों के लिए बनाए गए मकानों की संख्या दी गई है।

सारणी 30.3 हरियाणा एग्रो उद्योग निगम की प्रगति दिखाई गई है।

सार्वजनिक उपक्रम

हरियाणा में वित्त निगम द्वारा वर्ष 2013-14 तक विभिन्न उद्योगों के लिए दिये गये कर्जों की राशि तथा उनकी संख्या

संख्या 30.1 (₹ लाखों में)

उद्योग की किस्म	स्वीकृत रकम (जारी की गई)			
	छोटे उद्योग		अन्य	
	इकाई	राशि	इकाई	राशि
1	2	3	4	5
1. कोयला खानें	0	0.00	0	0.00
2. धातु खानें	0	0.00	0	0.00
3. कच्चा तेल एवं गैस	0	0.00	0	0.00
4. पत्थर निकालना, चिकनी मिट्टी तथा रेत के गढ्ढे	154	2219.93	3	63.96
5. अन्य गैरधात्विक खान एवं उत्खनन	—	—	—	—
6. खाद्यान्न निर्माण उद्योग (पेय पदार्थों के अतिरिक्त)	1479	13013.07	61	3519.94
7. पेय पदार्थ उद्योग	—	—	3	140.70
8. तम्बाकू उद्योग	3	21.99	—	—
9. कपड़े का विनिर्माण	1319	20747.04	107	5485.83
10. जूते बनाना, अन्य पहनने के वस्त्र तथा बने नये कपड़े व बने बनाये कपड़े	293	10635.06	2	133.06
11. लकड़ी ताकि कार्क का निर्माण (फर्नीचर का अतिरिक्त)	156	2472.48	1	90.00
12. फर्नीचर का निर्माण	18	115.42	0	0
13. कागज तथा कागज के पदार्थों का निर्माण	152	1398.75	27	508.76
14. मुद्रण, प्रकाशन तथा सम्बन्ध उद्योग	114	2587.06	17	505.35
15. चमड़े तथा चमड़े के पदार्थों का निर्माण (जूते बनाने तथा पहनने के वस्त्रों के अतिरिक्त)	23	260.64	3	50.96
16. रबड़ के पदार्थों का निर्माण	251	2919.88	18	406.96
17. रसायनिक पदार्थों का निर्माण	515	9022.46	38	1453.12
18. गैरधात्विक खनिज पदार्थों का उत्पादन (पैट्रोलियम तथा कोयले के अतिरिक्त)	90	784.62	10	144.99
19. पैट्रोलियम से बने पदार्थों का निर्माण व तेल उत्पादन	4	23.77	2	31.67

सार्वजनिक उपक्रम

हरियाणा में वित्त निगम द्वारा वर्ष 2013-14 तक विभिन्न उद्योगों के लिए दिये गये कर्जों की राशि तथा उनकी संख्या

संख्या 30.1 (जारी) (₹ लाखों में)

उद्योग की किस्म	बांटी गई रकम				बकाया राशि			
	छोटे उद्योग		अन्य		छोटे उद्योग		अन्य	
	इकाई	राशि	इकाई	राशि	इकाई	राशि	इकाई	राशि
1	6	7	8	9	10	11	12	13
1. कोयला खानें	0	0.00	0	0.00	0	0.00	0	0.00
2. धातु खानें	0	0.00	0	0.00	0	0.00	0	0.00
3. कच्चा तेल एवं गैस	0	0.00	0	0.00	0	0.00	0	0.00
4. पत्थर निकालना, चिकनी मिट्टी तथा रेत के गढ्ढे	206	1,911.11	6	72.54	3	14.12	1	0.04
5. अन्य गैरधात्विक खान एवं उत्खनन	0	0.00	0	0.00	0	0.00	0	0.00
6. खाद्यान्न निर्माण उद्योग (पेय पदार्थों के अतिरिक्त)	1,874	12,366.40	82	3181.83	34	347.36	6	316.50
7. पेय पदार्थ उद्योग	0	0.00	3	117.55	0	0.00	0	0.00
8. तम्बाकू उद्योग	3	16.20	0	0.00	0	0.00	0	0.00
9. कपड़े का विनिर्माण	2,049	19,705.42	123	3,987.19	48	403.40	14	609.87
10. जूते बनाना, अन्य पहनने के वस्त्र तथा बने नये कपड़े व बने बनाये कपड़े	423	8601.11	3	35.62	31	777.11	0	0.00
11. लकड़ी ताकि कार्क का निर्माण (फर्नीचर का अतिरिक्त)	191	1,651.77	0	0.00	10	84.46	0	0
12. फर्नीचर का निर्माण	14	59.36	0	0.00	0	0.00	0	0.00
13. कागज तथा कागज के पदार्थों का निर्माण	139	1,288.94	22	268.90	9	82.20	0	0.00
14. मुद्रण, प्रकाशन तथा सम्बन्ध उद्योग	186	2,029.81	14	309.15	9	24.06	0	0.00
15. चमड़े तथा चमड़े के पदार्थों का निर्माण (जूते बनाने तथा पहनने के वस्त्रों के अतिरिक्त)	19	123.60	4	53.93	0	0.00	0	0.00
16. रबड़ के पदार्थों का निर्माण	375	2,684.03	20	364.96	4	45.74	0	0.00
17. रसायनिक पदार्थों का निर्माण	766	7630.91	42	1,226.08	16	100.74	1	82.44
18. गैरधात्विक खनिज पदार्थों का उत्पादन (पैट्रोलियम तथा कोयले के अतिरिक्त)	82	455.41	8	49.25	0	0.00	0	0.00
19. पैट्रोलियम से बने पदार्थों का निर्माण व तेल उत्पादन	1	0.92	1	1.67	0	0.00	0	0.00

सार्वजनिक उपक्रम

हरियाणा में वित्त निगम द्वारा वर्ष 2013-14 तक विभिन्न उद्योगों के लिए दिये गये कर्जों की राशि तथा उनकी संख्या

संख्या 30.1 (जारी) (₹ लाखों में)

उद्योग की किस्म	स्वीकृत रकम (जारी की गई)			
	छोटे उद्योग		अन्य	
	इकाई	राशि	इकाई	राशि
1	2	3	4	5
20. मूल धातु उद्योग	246	8,593.60	25	2,483.39
21. धातु पदार्थों का निर्माण (मशीन तथा परिवहन उपस्करों के अतिरिक्त)	958	8,888.45	107	2,633.93
22. मशीनों का निर्माण (विद्युत मशीनों के अतिरिक्त)	175	1,335.43	24	1,178.85
23. विद्युत मशीनरी	359	4,896.34	26	1,058.83
24. परिवहन उपकरण	289	3,894.83	44	1,008.77
25. गैस, बिजली तथा भाप	26	708.96	13	336.17
26. चलचित्र	0	0.00	0	0.00
27. परिवहन	1,557	3,136.81	2	9.75
28. होटल उद्योग	62	3,672.26	4	230.82
29. विविध	2,587	67,806.05	107	8,205.83
30. ग्रामीण उद्योग योजना	674	201.88	0	0.00
जोड़	**11,504**	**1,69,356.78**	**644**	**29,681.64**

सार्वजनिक उपक्रम

हरियाणा में वित्त निगम द्वारा वर्ष 2013-14 तक विभिन्न उद्योगों के लिए दिये गये कर्जों की राशि तथा उनकी संख्या

संख्या 30.1 (समाप्त) (₹ लाखों में)

उद्योग की किस्म	बांटी गई रकम				बकाया राशि			
	छोटे उद्योग		अन्य		छोटे उद्योग		अन्य	
	इकाई	राशि	इकाई	राशि	इकाई	राशि	इकाई	राशि
	6	7	8	9	10	11	12	13
20. मूल धातु उद्योग	614	7,448.86	50	2,088.04	11	56.14	2	67.41
21. धातु पदार्थों का निर्माण (मशीनों तथा परिवहन उपस्करों के अतिरिक्त)	1,151	8,182.90	105	1,915.08	3	39.60	0	0.00
22. मशीनों का निर्माण (विद्युत मशीनों के अतिरिक्त)	257	1,313.80	24	1,139.08	0	0.00	0	0.00
23. विद्युत मशीनरी	501	3,463.58	26	638.64	9	33.08	0	0.00
24. परिवहन उपकरण	323	3,079.66	46	948.45	0	0.00	0	0.00
25. गैस, बिजली तथा भाप	39	475.98	10	286.83	1	11.34	0	0.00
26. चलचित्र	0	0.00	0	0.00	0	0.00	0	0.00
27. परिवहन	1,505	2,930.02	4	8.83	26	38.95	2	3.20
28. होटल उद्योग	121	4,002.65	8	199.21	3	58.55	0	0.00
29. विविध	3,986	57,726.90	214	8,031.81	148	3285.75	7	410.99
30. ग्रामीण उद्योग योजना	651	189.10	0	0.00	0	0.00	0	0.00
जोड़	15,476	1,47,338.44	815	24,924.64	365	5402.60	33	1490.45

प्राप्ति स्थान :- हरियाणा वित्त निगम, चण्डीगढ़।

आवास मण्डल हरियाणा

सार्वजनिक उपक्रम

हरियाणा आवास मण्डल द्वारा प्राप्त किया गया ऋण तथा बनाए गये मकान

संख्या 30.2

वर्ष/जिला	ऋण (लाख ₹ में)					
	राज्य सरकार से	आवास व शहरी विकास निगम से	ऋण पत्रों से	केन्द्रीय सरकार से	अन्य	जोड़
1	2	3	4	5	6	7
1972-73	35.00	15.00	55.00	—	—	105.00
1975-76	7.00	208.00	55.00	—	—	270.00
1980-81	77.00	150.20	55.00	—	—	282.20
1985-86	88.00	655.56	110.00	—	—	853.56
1990-91	30.00	453.00	—	—	—	483.00
1995-96	—	1,545.69	—	—	—	1,545.69
2000-01	—	383.62	—	—	—	383.62
2005-06	—	—	—	—	—	—
2010-11	—	—	—	—	—	—
2012-13	—	—	—	—	—	—
2013-14	—	—	—	—	—	—
अम्बाला	—	—	—	—	—	—
पंचकूला	—	—	—	—	—	—
यमुनानगर	—	—	—	—	—	—
कुरुक्षेत्र	—	—	—	—	—	—
कैथल	—	—	—	—	—	—
करनाल	—	—	—	—	—	—
पानीपत	—	—	—	—	—	—
सोनीपत	—	—	—	—	—	—
रोहतक	—	—	—	—	—	—
झज्जर	—	—	—	—	—	—
फरीदाबाद	—	—	—	—	—	—
पलवल	—	—	—	—	—	—
गुड़गांव	—	—	—	—	—	—
मेवात	—	—	—	—	—	—
रिवाड़ी	—	—	—	—	—	—
महेन्द्रगढ़	—	—	—	—	—	—
भिवानी	—	—	—	—	—	—
जीन्द	—	—	—	—	—	—
हिसार	—	—	—	—	—	—
फतेहाबाद	—	—	—	—	—	—
सिरसा	—	—	—	—	—	—

*3.033 ग्रामीण मकान सम्मिलित हैं।

सार्वजनिक उपक्रम

हरियाणा आवास मण्डल द्वारा प्राप्त किया गया ऋण तथा बनाए गये मकान

संख्या 30.2 (जारी)

वर्ष/जिला	बनाए गए मकानों की संख्या						
	वर्ष के दौरान						
	BPL Flats	आर्थिक रुप से कमजोर वर्ग	निम्न आय वर्ग	मध्यम आय वर्ग	उव्व आय वर्ग	अन्य	जोड़
1	8	9	10	11	12	13	14
1972-73	—	500	—	—	—	—	500
1975-76	—	510	192	231	—	—	933
1980-81	—	1,234	820	847	—	—	2,901
1985-86	—	—	1,944	526	145	—	2615
1990-91	—	729	633	251	154	94	1,861
1995-96	—	31	2,500	249	8	—	2,788
2000-01	—	—	3,914	26	8	—	3,948
2005-06	—	—	353	—	—	280	633
2010-11	—	258	514	208	292	194	1,466
2012-13	2751	192	314	348	160	280	4045
2013-14	1920	—	—	—	—	384	2304
अम्बाला	—	—	—	—	—	—	—
पंचकूला	56	—	—	—	—	—	56
यमुनानगर	171	—	—	—	—	—	171
कुरुक्षेत्र	—	—	—	—	—	—	—
कैथल	—	—	—	—	—	—	—
करनाल	—	—	—	—	—	—	—
पानीपत	—	—	—	—	—	—	—
सोनीपत	498	—	—	—	—	—	498
रोहतक	—	—	—	—	—	—	—
झज्जर	—	—	—	—	—	216	216
फरीदाबाद	780	—	—	—	—	—	780
पलवल	—	—	—	—	—	—	—
गुड़गांव	99	—	—	—	—	—	99
मेवात	—	—	—	—	—	—	—
रिवाड़ी	126	—	—	—	—		126
महेन्द्रगढ़	—	—	—	—	—	—	—
भिवानी	—	—	—	—	—	—	—
जीन्द	116	—	—	—	—	—	116
हिसार	74	—	—	—	—	—	74
फतेहाबाद	—	—	—	—	—	—	—
सिरसा	—	—	—	—	—	168	168

सार्वजनिक उपक्रम

हरियाणा आवास मण्डल द्वारा प्राप्त किया गया ऋण तथा बनाए गये मकान

संख्या 30.2 (समाप्त)

वर्ष/जिला	बनाए गए मकानों की संख्या						
	वर्ष के अन्त में						
	बी.पी.एल. फलैट	आर्थिक रुप से कमजोर वर्ग	निम्न आय वर्ग	मध्यम आय वर्ग	उच्च आय वर्ग	अन्य	जोड़
1	15	16	17	18	19	20	21
1972-73	—	500	—	—	—	—	500
1975-76	—	1,832	498	576	—	—	2,906
1980-81	—	4,937	2,794	2,239	—	—	9,970
1985-86	—	7,424	11,796	5,949	744	—	25,913
1990-91	—	9,270	14,980	8,443	1,526	793	35,012
1995-96	—	11,176	22,019	10,614	3,248	12,088	59,145
2000-01	—	11,176	29,199	10,863	3,323	2,088	56,649
2005-06	—	11,187	32,368	11,031	3,346	2,729	60,661
2010-11	—	11,967	34,323	11,705	3,743	4,415	66,153
2012-13	2751	12,437	34,637	12,053	3,904	4,731	70,513
2013-14	4671	12,437	34,637	12,053	3,904	5115	72,817
अम्बाला	—	1,373	1,442	738	320	99	3,972
पंचकूला	56	502	3,852	1,469	213	776	6,868
यमुनानगर	171	269	570	104	70	—	1,184
कुरुक्षेत्र	534	397	825	501	181	586	3,024
कैथल	—	62	251	64	—	—	377
करनाल	316	601	2,298	1,207	406	237	5,065
पानीपत	757	926	1,402	952	82	127	4,246
सोनीपत	687	805	1,923	742	223	92	4,472
रोहतक	—	741	1,194	551	134	79	2,699
झज्जर	—	227	703	309	8	765	2,012
फरीदाबाद	780	3,343	12,842	1,864	628	391	19,848
पलवल	—	138	752	197	75	—	1,162
गुड़गांव	471	1,354	1,579	351	423	1,195	5,373
मेवात	—	—	146	154	26	—	326
रिवाड़ी	525	267	898	501	228	506	2,925
महेन्द्रगढ़	—	282	324	192	59	—	857
भिवानी	—	246	517	544	310	—	1,617
जीन्द	116	381	751	404	104	—	1,756
हिसार	74	224	1,785	944	372	—	3,399
फतेहाबाद	116	—	—	—	—	—	116
सिरसा	68	299	583	265	42	262	1,519

प्राप्ति स्थान :— आवास मण्डल, हरियाणा।

सार्वजनिक उपक्रम

हरियाणा एग्रो उद्योग निगम की विशिष्ट उपलब्धियों से सम्बन्धित आंकड़े

संख्या 30.3

मद्द का नाम	इकाई	1980-81	1990-91	2000-01	2005-06	2009-10	2010-11	2011-12	2012-13	2013-14 (अ)
1	2	3	4	5	6	7	8	9	10	11
1. उर्वरकों का वितरण	मीट्रिक टन	4,843	58,203	23,038	76,059	72,063	79,973	55,380	51910	83452
2. ट्रैक्टरों की बिक्री	संख्या	96	1,435	657	147	5	6	4	—	—
3. टैक्टरों के पुर्जों की बिक्री	लाख `	1.99	4.38	0.92	0.27	0.08	—	—	—	—

प्राप्ति स्थान :— हरियाणा एग्रो-उद्योग निगम।

अ—अनन्तिम।

खण्ड XXXI
स्थानीय निकाय

इस खण्ड में हरियाणा नगरपालिकाओं/परिषदों/निगमों की संख्या, जनसंख्या, आय तथा व्यय सम्बन्धी आंकड़े दिये गये हैं।

यह सूचना जिला सांख्यिकीय अधिकारियों के माध्यम से नगरपालिकाओं/परिषदों/निगमों से प्राप्त की गई है।

सारणी 31.1 हरियाणा में जिलावार नगरपालिकाओं/परिषदों/निगमों की संख्या, जनसंख्या, आय तथा व्यय को दिखाती है।

सारणी 31.2 नगरपालिकाओं/परिषदों/निगमों की संख्या, जनसंख्या, आय तथा व्यय को दिखाती है।

सारणी 31.3 तथा 31.4 विभिन्न शीर्षों के अधीन हरियाणा में नगरपालिकाओं/परिषदों/निगमों की क्रमश: आय तथा व्यय को दिखाती है।

सारणी 31.5 में हरियाणा में ग्राम पंचायत, पंचायत समितियों तथा परिषदों की सूचना दी गई है।

स्थानीय निकाय

हरियाणा में नगरपालिकाओं/परिषदों/निगमों की संख्या, जनसंख्या, आय तथा व्यय (जिलावार)

संख्या 31.1 (₹ लाखों में)

जिला	नगरपालिकाओं/परिषदों/निगमों की संख्या (2012-2013)	नगरपालिकाओं/परिषदों/निगमों की सीमा में जनसंख्या* (जन-गणना 2011)	लेखा					
			2010-11		2011-12		2012-13	
			आय	व्यय	आय	व्यय	आय	व्यय
1	2	3	4	5	6	7	8	9
अम्बाला	2	322959	2172	2166	3018	2964	3174	3073
पंचकूला	1	211355	3303	1783	4243	1434	6308	3255
यमुनानगर	1	217071	2746	2031	3403	2322	4111	3660
कुरुक्षेत्र	4	265499	1881	1857	2290	2128	2577	2287
कैथल	4	236011	2514	1739	2410	1591	4048	2938
करनाल	7	445888	5038	2915	5630	3280	4967	3135
पानीपत	2	335680	2864	2486	3199	2693	3602	2334
सोनीपत	4	415695	6591	3457	7146	3456	12046	8216
रोहतक	4	448658	3910	3131	5724	3304	10724	5340
झज्जर	3	235125	2294	2019	2938	2206	3766	2739
फरीदाबाद	1	1414050	39987	31530	42385	30899	52603	46232
पलवल	3	196490	1089	960	1793	1521	2114	1720
गुड़गांव	5	977908	55852	23625	72783	21318	99073	28504
मेवात	4	88343	1246	691	3052	2025	22195	4602
रिवाड़ी	3	190141	2022	1800	2383	1841	4526	3229
महेन्द्रगढ़+	4	124317	1766	1248	3894	2777	6136	1963
भिवानी	5	305763	2817	1882	2956	1925	3390	2728
जीन्द	5	299980	2074	1801	3307	2865	3070	2537
हिसार	4	454420	3672	2781	3203	3186	3318	3138
फतेहाबाद	3	171800	2781	1638	4040	2567	3925	2584
सिरसा	5	319248	2410	1779	3065	2479	2873	2562
जोड़	74	7676401	149029	93319	182862	98781	258546	136776

प्राप्ति स्थान :- जिला सांख्यिकीय अधिकारी।

स्थानीय निकाय

हरियाणा में नगरपालिकाओं/परिषदों/निगमों की संख्या, जनसंख्या, आय तथा व्यय (जिलावार)

संख्या 31.2 (₹ 000 में)

जिला	नगरपालिकाओं/परिषद/ निगमों का नाम	नगरपालिकाओं/ परिषदों/निगमों की सीमा में जनसंख्या* (जन-गणना 2011)	लेखा 2010-11		लेखा 2011-12		लेखा 2012-13	
			आय	व्यय	आय	व्यय	आय	व्यय
1	2	3	4	5	6	7	8	9
अम्बाला	1. अम्बाला शहर	300127	194036	193957	275532	270895	277107	268463
	2. नारायणगढ़	22832	23168	22675	26278	25525	40323	38816
	3. महेशनगर/ अम्बाला सदर	—	—	—	—	—	—	—
पंचकूला	1. कालका	—	47700	18375	—	—	—	—
	2. पिंजौर	—	48901	18303	—	—	—	—
	3. पंचकूला	211355	233734	141598	424301	143366	630803	325512
यमुनानगर	1. यमुनानगर	217071	274563	203095	340283	232206	411121	366017
	2. जगाधरी	—	—	—	—	—	—	—
कुरुक्षेत्र	1. थानेसर	155152	113923	113861	143560	134465	164256	152566
	2. लाडवा	28887	17910	17881	19391	17663	19957	15232
	3. शाहबाद मारकंडा	42607	26229	24662	31577	28704	43694	34544
	4. पेहोवा	38853	29956	29322	34520	31934	29763	26337
कैथल	1. कैथल	144915	186684	126521	152341	100470	310562	238605
	2. पुण्डरी	33484	12984	8062	15877	12849	13906	9867
	3. गुहला चीका	38952	28029	27885	43725	38215	40984	40074
	4. कलायत	18660	23732	11417	29083	7617	39369	5276
करनाल	1. करनाल	302140	308664	206577	359836	232198	276192	200959
	2. घरौंडा	37816	30141	24068	18727	18252	19112	17268
	3. नीलोखेड़ी	17938	8144	7971	7602	6640	10849	8902
	4. इन्द्री	17487	6631	6504	6631	6504	20083	19743
	5. तरावड़ी	25944	18718	18040	23572	21165	31945	18873
	6. असंध	27125	50197	27697	40871	29046	32856	29162
	7. निसिंग	17438	81263	634	105778	14167	105618	18595

स्थानीय निकाय

हरियाणा में नगरपालिकाओं/परिषदों/निगमों की संख्या, जनसंख्या, आय तथा व्यय (जिलावार)

संख्या 31.2 (जारी) (₹ 000 में)

जिला	नगरपालिकाओं/ परिषदों/निगमों का नाम	नगरपालिकाओं/ परिषदों/निगमों की सीमा में जनसंख्या* (जन-गणना 2011)	लेखा 2010-11		लेखा 2011-12		लेखा 2012-13	
			आय	व्यय	आय	व्यय	आय	व्यय
1	2	3	4	5	6	7	8	9
पानीपत	1. पानीपत	295970	215639	204960	260084	237117	296774	197540
	2. समालखा	39710	707764	43652	59862	32153	63471	35882
सोनीपत	1. सोनीपत	289333	468196	220317	433362	220317	849458	648175
	2. गन्नौर	35603	50002	48198	63560	48198	41138	37013
	3. खरखौदा	25051	47529	18198	47529	18198	67767	16051
	4. गोहाना	65708	93379	58946	170195	58946	246196	120403
रोहतक	1. रोहतक	374292	274027	234828	455486	273561	888907	487261
	2. कलानौर	33319	27601	22463	13096	9701	42740	9745
	3. महम	20484	7124	6383	10066	15730	26698	12134
	4. सांपला	20563	82198	49406	93713	31367	114078	24875
झज्जर	1. झज्जर	48424	67605	63425	52155	49100	61277	49370
	2. बेरी	15934	30584	26644	71519	23865	109515	77352
	3. बहादुरगढ़	170767	131177	111861	170095	147612	205815	147202
फरीदाबाद	1. फरीदाबाद काम्पलैक्स	1414050	3998650	3153041	4238473	3089929	5260284	462322
गुड़गांव	1. गुड़गांव	886519	5386320	2277630	6960118	2012785	9463542	2630347
	2. सोहना	36552	61123	34379	89568	49876	196852	143820
	3. पटौदी	20418	65750	16830	111204	32056	121984	38970
	4. हेली मंडी	20906	33964	19707	42926	21494	33281	9815
	5. फरुक्खनगर	13513	38069	14005	74438	15630	91675	27407
मेवात	1. नूह	16260	36462	20657	171915	160150	51978	41802
	2. फिरोजपुर झिरका	24750	47656	26956	47655	26955	1972575	295417
	3. पुन्हाना	24734	1152	217	453	347	75866	66083
	4. तावडू	22599	39339	21321	85190	15094	119094	56913

स्थानीय निकाय

हरियाणा में नगरपालिकाओं/परिषदों/निगमों की संख्या, जनसंख्या, आय तथा व्यय (जिलावार)

संख्या 31.2 (जारी) (₹ 000 में)

जिला	नगरपालिकाओं/ परिषदों/निगमों का नाम	नगरपालिकाओं/ परिषदों/निगमों की सीमा में जनसंख्या* (जन-गणना 2011)	लेखा 2010-11		लेखा 2011-12		लेखा 2012-13	
			आय	व्यय	आय	व्यय	आय	व्यय
1	2	3	4	5	6	7	8	9
रिवाड़ी	1. रिवाड़ी	143021	128514	127513	115444	104422	281184	271296
	2. बावल	16776	36262	18241	54734	51738	48636	28368
	3. धारुहेडा	30344	37408	34214	68153	27911	122817	23189
महेन्द्रगढ़	1. महेन्द्रगढ़	29128	64850	40209	107105	96774	21560	102054
	2. नारनौल	74581	77775	71635	221796	107071	341367	62074
	3. कनीना	12989	24105	7686	20411	33954	35275	15498
	4. अटेली	7619	9877	5319	40119	39946	20370	16654
भिवानी	1. भिवानी	196057	70600	68624	70600	68624	87734	84564
	2. चरखी दादरी	56337	147337	69287	194652	95304	223065	16623
	3. बवानी खेड़ा	20289	4049	3569	13221	11979	8299	7759
	4. सिवानी	19143	6597	6371	6597	6371	10664	7382
	5. लोहारु	13937	53109	40309	10503	10180	9223	6966
जीन्द	1. सफीदों	34728	26250	26159	83172	81197	81998	76465
	2. नरवाना	62090	63034	56885	70582	65170	62683	54658
	3. उचाना	16815	47849	29886	28649	15129	22218	12787
	4. जीन्द	167592	50752	50590	121376	115472	113376	90133
	5. जुलाना	18755	19526	16544	26880	9514	26774	19697
हिसार	1. हिसार	307024	207361	187953	240159	219221	242924	238732
	2. हांसी	86770	117821	57208	37997	62810	50366	42407
	3. बरवाला	43384	22439	21496	31702	30798	24022	23866
	4. नारनौंद	17242	19610	11422	10473	5742	14523	8842
फतेहाबाद	1. फतेहाबाद	70777	105347	65259	108413	102025	81596	70432
	2. टोहाना	63871	99196	53947	160067	88042	171145	111286
	3. रतिया	37152	73575	44549	135505	66643	139801	76645

स्थानीय निकाय

हरियाणा में नगरपालिकाओं/परिषदों/निगमों की संख्या, जनसंख्या, आय तथा व्यय (जिलावार)

संख्या 31.2 (समाप्त) (₹ 000 में)

जिला	नगरपालिकाओं/परिषदों/निगमों का नाम	नगरपालिकाओं/परिषदों/निगमों की सीमा में जनसंख्या* (जन-गणना 2011)	लेखा 2010-11		लेखा 2011-12		लेखा 2012-13	
			आय	व्यय	आय	व्यय	आय	व्यय
1	2	3	4	5	6	7	8	9
सिरसा	1. सिरसा	182534	153977	125930	152135	149343	140724	115370
	2. मंण्डी डबवाली	52873	56369	23189	118002	65218	98798	97738
	3. कालांवाली	22095	6629	6316	6629	6316	16246	15225
	4. ऐलनाबाद	36623	14003	13223	19372	17071	19275	17388
	5. रानिया	25123	9758	9221	10314	9944	12298	10507
पलवल	1. पलवल	131926	74243	72782	109732	109461	154496	154183
	2. होडल	50143	14226	12310	19601	18010	8605	7701
	3. हथीन	14421	20433	10943	49930	24642	48320	10121

प्राप्ति स्थान :- जिला सांख्यिकीय अधिकारी।

नोट :- आय तथा व्यय में बुक ट्रांस्फर की राशि सम्मिलित नहीं है।

1. कालका व पिंजौर नगरपालिका पंचकूला निगम में सम्मिलित है।
2. जगाधरी नगरपालिका यमुनानगर निगम में सम्मिलित है।
3. अम्बाला सदर / महेशनगर नगरपालिका अम्बाला निगम में सम्मिलित है।

स्थानीय निकाय

हरियाणा में नगरपालिकाओं/परिषदों/निगमों की आय

संख्या 31.3 (लाख ₹)

आय का साधन	लेखा		
	2010-11	2011-12	2012-13
	2	3	4
क. कर राजस्व	22250	29786	52239
1. आय पर कर	128	429	601
2. व्यवसाय तथा व्यापार कर	123	385	455
3. सेवक कर	5	44	146
ख. पदार्थों तथा सेवाओं पर कर	5780	9515	11594
1. चुंगी	—	—	—
2. सीमा कर	206	2652	2977
3. जल कर	1200	1442	1580
4. गाड़ियों पर कर	1104	1166	1284
5. पशुओं पर कर (कुत्तों के पंजीकरण करवाने की फीस समेत)	69	62	353
6. गाड़ियों तथा पशुओं का पथ कर	13	78	132
7. लोक सुरक्षा तथा सुविधाओं से आय (बिजली, आग इत्यादि)	1246	1382	2101
8. जल की फीस (पानी की बिक्री)	8	7	1
9. गाड़ियों के लाईसैंसों की फीस (ड्राईविंग लाईसैंसों समेत)	227	564	653
10. कार्यभारिकों के लाईसैंसों की फीस	688	1227	1519
11. खतरनाक तथा उत्तेजक व्यापार के लाईसैंसों तथा पटाखे बजाने की फीस	524	266	238
12. स्थानीय दर	495	669	756
ग. सम्पति तथा पूंजी व्यापार पर कर	16342	19842	40044
1. इमारतों तथा भूमि पर कर	7312	10677	20708
2. भवन तथा भूमि के किराये (भूमि इत्यादि का विक्रय शामिल है)	8357	8521	18626
3. डाक बंगले तथा सराए	180	223	229
4. उद्यान तथा सड़कों पर वृक्ष	18	54	53
5. तहवजारी फीसें (गलियों के हिस्सों के कब्जे की फीस समेत)	475	367	428

स्थानीय निकाय

हरियाणा में नगरपालिकाओं/परिषदों/निगमों की आय

संख्या 31.3 (समाप्त) (लाख ₹)

आय का साधन	लेखा		
	2010-11	2011-12	2012-13
	2	3	4
2. प्रशासनिक प्राप्तियां	9050	8602	11927
1. शिक्षा	31	27	50
2. चिकित्सा	13	8	88
3. जन-स्वास्थ्य	9006	8567	11789
3. राजस्व अनुदान तथा अंशदान	8426	9872	12132
1. अकाल सहायता / विकास कार्य के लिए	1002	2368	2296
2. पशु-पालन विभाग के लिये सरकारी अंशदान	4	77	44
3. अन्य अनुदान अथवा अंशदान	7420	7427	9792
4. पूंजीगत स्थानांतरण	21861	23988	38652
1. जल पूर्ति पूंजीगत खर्च के लिए अनुदान	3008	2557	5904
2. जल पूर्ति कार्यों के लिये प्राप्तियां	—	—	—
3. जल निकास कार्यों के लिये सरकारी अनुदान	6095	4438	4529
4. नगरपालिका के कार्य इत्यादि के लिये अंशदान	10241	12704	19051
5. निलम्बित लेखे (लेखन सामग्री, मुद्रण, भण्डारों, पेशगी, जमा, पशु अवरोधशालायें, नौघाट इत्यादि)	2517	4289	9168
5. कर्जे	4753	4907	6062
1. जल पूर्ति कार्यों के लिये कर्जे	2578	2212	2851
2. जल निकास कार्यों के लिये कर्जे	2175	2695	3211
3. सामान्य कार्यों के लिये कर्जे	—	—	—
4. अन्य कर्जे	—	—	—
6. अन्य प्राप्तियां	82689	105707	137534
1. ब्याज प्राप्तियां	2077	4584	7422
2. निवेश पर आय	931	2292	4532
3. अन्य विभिन्न कर (कापी फीस इत्यादि)	2250	6125	8814
4. विविध अविभाजित प्राप्तियां	7951	3489	5579
5. स्टाम्प ड्यूटी	36221	41996	53676
6. विविध	33259	47221	57511
कुल आय	**149029**	**182862**	**258546**

प्राप्ति स्थान :- अर्थ तथा सांख्यिकीय विश्लेषण विभाग, हरियाणा।

स्थानीय निकाय

हरियाणा में नगरपालिकाओं/परिषदों/निगमों का व्यय

संख्या 31.4 (लाख ₹)

व्यय का विवरण	लेखा		
	2010-11	2011-12	2012-13
1	2	3	4
I. सामान्य विभाग	18128	25069	33222
क. सामान्य	9079	13897	15675
ख. कर तथा लाईसैंस विभाग	842	1563	2563
1. चूंगी	—	—	—
2. सीमाकर	30	660	1203
3. गाड़ियों पर कर तथा लाईसैंस फीस	318	192	506
4. अन्य कर तथा फीसें	494	711	854
ग. नगरपालिका सम्पति	3546	4243	7308
1. किराये की भूमि तथा इमारतें	825	842	3444
2. डाक बंगले तथा सराय	120	65	7
3. उद्यान तथा सड़कों के किनारे वृक्ष	2561	3297	3821
4. तहवजारी फीस	40	39	36
घ. लोक सुरक्षा तथा सुविधा (उपभोग व पूंजीगत खर्चे तथा अंशदान इत्यादि)	4661	5366	7676
1. पुलिस	22	100	151
2. बिजली	2686	3271	4075
3. आग	1859	1956	3202
4. पशु अवरोध शालायें	26	29	120
5. विविध	68	10	128
II. शिक्षा	228	214	498
1. प्रशासन	99	88	141
2. महाविद्यालय	—	—	—
3. उच्च विद्यालय	—	—	4
4. माध्यमिक विद्यालय	1	—	—
5. प्राथमिक विद्यालय	—	—	11
6. सार्वजनिक पुस्तकालय, संग्रहालय इत्यादि	128	126	342
III. चिकित्सा	78	69	199
1. प्रशासन	2	—	17
2. अस्पताल तथा औषद्यालय	76	69	182
3. पागलों, कुष्ट रोगियों तथा कंगालों के इलाज की दैनगियां	—	—	—

स्थानीय निकाय

हरियाणा में नगरपालिकाओं/परिषदों/निगमों का व्यय

संख्या 31.4 (समाप्त) (लाख ₹)

व्यय का विवरण	लेखा		
	2010-11	2011-12	2012-13
1	2	3	4
IV. जन स्वास्थ्य	24332	25492	32115
1. प्रशासन	3708	3924	3769
2. जन्म मरण आंकड़े तथा शिशु कल्याण	—	—	3
3. टीके लगाना	9	9	3
4. प्लेग तथा दूसरी महामारी	10	694	2489
5. सफाई	16287	17545	19902
6. जल निकास	4241	3050	5652
7. खाद्य पूर्ति पर नियन्त्रण (मंडियां, वधशालायें इत्यादि)	30	245	259
8. कंगालों को दफनाना व जलाना	15	14	21
9. विविध	32	11	17
V. जल पूर्ति	9138	8208	12649
10. प्रशासन	2331	2537	4561
11. जल से राजस्व की वसूली	—	—	6
12. नहरों के पानी की लागत	—	—	—
13. देखभाल (निमार्ण भंडार समेत)	2914	472	1470
14. जल विश्लेण	_		—
15. पूंजीगत खर्चे	3296	4632	5453
16. कर्जे (क) ब्याज	—	—	—
ख. पुन: अदायगी	597	567	1159
VI. पशु चिकित्सा विभाग	—	18	107
1. पशु चिकित्सा हस्पताल	—	18	107
2. पशु जुल्म बचाव समिति को अनुदान	—	—	—
3. पशुओं और घोड़ों के मेले	—	—	—
VII. नगर पालिका कार्य	29514	30504	39676
1. प्रशासन	8632	10406	11782
2. गलियां (जल देना, देखभाल, कर्जे इत्यादि)	20124	20081	27591
3. परिपालन	758	17	303
VIII. निलम्बित लेखे	11290	8459	15152
IX. अदृष्ट प्रभार के लिये उपलब्ध	611	748	3158
कुल खर्चे (I से IX)	**93319**	**98781**	**136776**

प्राप्ति स्थान :- अर्थ तथा सांख्यिकीय विश्लेण विभाग, हरियाणा।

स्थानीय निकाय

हरियाणा में जिलावार ग्राम पंचायतों, पंचायत समितियों तथा जिला परिषदों एवं उनके सदस्यों की संख्या : 2013-14

संख्या 31.5

जिला	ग्राम पंचायतों की संख्या	पंचों की संख्या					
		पुरुष			महिला		
		सामान्य	अनुसूचित	कुल	सामान्य	अनुसूचित	कुल
1	2	3	4	5	6	7	8
अम्बाला	405	1,041	546	1,587	719	455	1,174
पंचकूला	121	406	63	469	252	96	348
यमुनानगर	441	1,158	577	1,735	815	490	1,305
कुरुक्षेत्र	382	1,244	341	1,585	819	381	1,200
कैथल	270	1,173	325	1,498	711	313	1,024
करनाल	372	1,499	411	1,910	911	413	1,324
पानीपत	167	862	194	1,056	505	188	693
सोनीपत	323	1,604	314	1,918	935	345	1,280
रोहतक	141	781	199	980	483	168	651
झज्जर	249	1,178	237	1,415	699	260	959
फरीदाबाद	111	514	105	619	310	108	418
पलवल	239	1,129	222	1,351	679	227	906
गुड़गांव	210	796	139	935	498	193	691
मेवात	308	1,468	50	1,518	965	140	1,105
रिवाड़ी	351	1,285	247	1,532	782	349	1,131
महेन्द्रगढ़	344	1,445	195	1,640	830	330	1,160
भिवानी	461	2,041	393	2,434	1,203	471	1,674
जीन्द	300	1,450	378	1,828	889	334	1,223
हिसार	309	1,591	478	2,069	937	406	1,343
फतेहाबाद	245	917	416	1,333	598	321	919
सिरसा	334	1,307	519	1,826	802	436	1,238
जोड़	**6,083**	**24,889**	**6,349**	**31,238**	**15,342**	**6,424**	**21,766**

स्थानीय निकाय

हरियाणा में जिलावार ग्राम पंचायतों , पंचायत समितियों तथा जिला परिषदों एवं उनके सदस्यों की संख्या : 2013-14

संख्या 31.5 (जारी)

जिला	सरपंचों की संख्या								
	पिछड़े वर्ग	कुल पंच (5+8+9)	पुरुष			महिला			कुल सरपंच (13+16)
			सामान्य	अनुसूचित	कुल	सामान्य	अनुसूचित	कुल	
1	9	10	11	12	13	14	15	16	17
अम्बाला	378	3,139	209	60	269	108	28	136	405
पंचकूला	81	898	61	13	74	38	9	47	121
यमुनानगर	427	3,467	252	53	305	107	29	136	441
कुरुक्षेत्र	377	3,162	209	47	256	97	29	126	382
कैथल	264	2,786	149	34	183	69	18	87	270
करनाल	361	3,595	203	46	249	97	26	123	372
पानीपत	167	1,916	91	21	112	43	12	55	167
सोनीपत	321	3,519	172	42	214	86	23	109	323
रोहतक	140	1,771	74	19	93	37	11	48	141
झज्जर	235	2,609	135	32	167	66	16	82	249
फरीदाबाद	105	1,142	60	15	75	27	9	36	111
पलवल	221	2,478	123	34	157	67	15	82	239
गुड़गांव	200	1,826	105	35	140	56	14	70	210
मेवात	306	2,929	170	44	214	72	22	94	308
रिवाड़ी	342	3,005	189	45	234	92	25	117	351
महेन्द्रगढ़	334	3,134	178	45	223	93	28	121	344
भिवानी	433	4,541	242	62	304	121	36	157	461
जीन्द	297	3,348	160	39	199	80	21	101	300
हिसार	303	3,715	164	40	204	81	24	105	309
फतेहाबाद	238	2,490	136	29	165	63	17	80	245
सिरसा	323	3,387	182	42	224	87	23	110	334
जोड़	5,853	58,857	3,264	797	4,061	1,587	435	2,022	6,083

स्थानीय निकाय

हरियाणा में जिलावार ग्राम पंचायतों , पंचायत समितियों तथा जिला परिषदों एवं उनके सदस्यों की संख्या : 2013-14

संख्या 31.5 (जारी)

जिला	पंचायत समितियों की संख्या	पंचायत समितियों के सदस्यों की संख्या					
		पुरुष			महिला		
		सामान्य	अनुसूचित	कुल	सामान्य	अनुसूचित	कुल
1	18	19	20	21	22	23	24
अम्बाला	6	46	25	71	27	15	42
पंचकूला	4	17	3	20	12	4	16
यमुनानगर	6	52	22	74	27	15	42
कुरुक्षेत्र	5	57	15	72	28	12	40
कैथल	6	68	19	87	35	13	48
करनाल	6	84	25	109	43	16	59
पानीपत	5	54	13	67	30	9	39
सोनीपत	7	90	20	110	47	13	60
रोहतक	5	53	13	66	28	8	36
झज्जर	5	59	13	72	32	9	41
फरीदाबाद	2	30	6	36	15	4	19
पलवल	4	57	13	70	30	8	38
गुड़गांव	4	43	9	52	24	6	30
मेवात	5	75	4	79	39	5	44
रिवाड़ी	5	62	14	76	31	11	42
महेन्द्रगढ़	5	74	13	87	38	10	48
भिवानी	10	103	25	128	57	16	73
जीन्द	7	84	22	106	46	13	59
हिसार	9	104	29	133	54	21	75
फतेहाबाद	6	56	22	78	31	15	46
सिरसा	7	73	31	104	41	18	59
जोड़	119	1,341	356	1,697	715	241	956

स्थानीय निकाय

हरियाणा में जिलावार ग्राम पंचायतों , पंचायत समितियों तथा जिला परिषदों एवं उनके सदस्यों की संख्या : 2013-14

संख्या 31.5 (जारी)

जिला	चेयरमैनों की संख्या								
	पिछड़े वर्ग	कुल पंच (5+8+9)	पुरुष			महिला			कुल सरपंच (13+16)
			सामान्य	अनुसूचित	कुल	सामान्य	अनुसूचित	कुल	
1	25	26	27	28	29	30	31	32	33
अम्बाला	6	119	3	1	4	1	1	2	6
पंचकूला	4	40	—	—	—	3	1	4	4
यमुनानगर	6	122	2	1	3	2	1	3	6
कुरुक्षेत्र	5	117	2	1	3	2	—	2	5
कैथल	6	141	1	2	3	3	—	3	6
करनाल	6	174	3	—	3	3	—	3	6
पानीपत	5	111	3	—	3	2	—	2	5
सोनीपत	7	177	4	1	5	1	1	2	7
रोहतक	5	107	2	—	2	2	1	3	5
झज्जर	5	118	1	—	1	3	1	4	5
फरीदाबाद	2	57	2	—	2	—	—	—	2
पलवल	4	112	3	—	3	1	—	1	4
गुड़गांव	4	86	3	—	3	1	—	1	4
मेवात	5	128	3	—	3	1	1	2	5
रिवाड़ी	5	123	2	—	2	3	—	3	5
महेन्द्रगढ़	5	140	3	—	3	1	1	2	5
भिवानी	10	211	5	2	7	3	—	3	10
जीन्द	7	172	3	—	3	4	—	4	7
हिसार	9	217	5	1	6	2	1	3	9
फतेहाबाद	6	130	4	—	4	1	1	2	6
सिरसा	7	170	3	1	4	3	—	3	7
जोड़	**119**	**2,772**	**57**	**10**	**67**	**42**	**10**	**52**	**119**

स्थानीय निकाय

हरियाणा में जिलावार ग्राम पंचायतों , पंचायत समितियों तथा जिला परिषदों एवं उनके सदस्यों की संख्या : 2013-14

संख्या 31.5 (जारी)

जिला	जिला परिषदों की संख्या	अध्यक्षों की संख्या
1	34	35
अम्बाला	1	1
पंचकूला	1	1
यमुनानगर	1	1
कुरुक्षेत्र	1	1
कैथल	1	1
अम्बाला	1	1
पंचकूला	1	1
यमुनानगर	1	1
कुरुक्षेत्र	1	1
कैथल	1	1
फरीदाबाद	1	1
पलवल	1	1
गुड़गांव	1	1
मेवात	1	1
रिवाड़ी	1	1
महेन्द्रगढ़	1	1
भिवानी	1	1
जीन्द	1	1
हिसार	1	1
फतेहाबाद	1	1
सिरसा	1	1
जोड़	21	21

स्थानीय निकाय

हरियाणा में जिलावार ग्राम पंचायतों , पंचायत समितियों तथा जिला परिषदों एवं उनके सदस्यों की संख्या : 2013-14

संख्या 31.5 (समाप्त)

जिला	जिला परिषद के सदस्यों की संख्या							
	पुरुष			महिला			पिछड़े वर्ग	कुल सदस्य (38+41+42)
	सामान्य	अनुसूचित	कुल	सामान्य	अनुसूचित	कुल		
1	36	37	38	39	40	41	42	43
अम्बाला	5	3	8	3	2	5	1	14
पंचकूला	4	1	5	3	1	4	1	10
यमुनानगर	6	3	9	4	2	6	1	16
कुरुक्षेत्र	7	2	9	3	2	5	1	15
कैथल	9	2	11	5	2	7	1	19
अम्बाला	10	3	13	6	2	8	1	22
पंचकूला	6	2	8	4	1	5	1	14
यमुनानगर	12	3	15	6	2	8	1	24
कुरुक्षेत्र	6	2	8	4	1	5	1	14
कैथल	9	2	11	5	1	6	1	18
फरीदाबाद	4	1	5	3	1	4	1	10
पलवल	8	2	10	5	1	6	1	17
गुड़गांव	4	1	5	3	1	4	1	10
मेवात	11	--	11	5	1	6	1	18
रिवाड़ी	7	2	9	5	1	6	1	16
महेन्द्रगढ़	9	2	11	5	1	6	1	18
भिवानी	14	4	18	8	2	10	1	29
जीन्द	12	3	15	6	2	8	1	24
हिसार	13	4	17	7	3	10	1	28
फतेहाबाद	7	3	10	4	2	6	1	17
सिरसा	9	4	13	5	2	7	1	21
जोड़	172	49	221	99	33	132	21	374

प्राप्ति स्थान :- निदेशक पंचायत, हरियाणा ।

खण्ड XXXII
चुनाव आंकड़े

भारत के संविधान के अधीन, संघ के लिए एक संसद होगी, जिसमें राष्ट्रपति और दो सदन होंगे। दोनों सदन क्रमश: राज्य सभा और लोक सभा कहलाएंगे । इसी प्रकार प्रत्येक राज्य में विधान मण्डल होगा । जिसमें एक या दो सदन होंगे जो क्रमश: विधान सभा और विधान परिषद कहलाएंगे। हरियाणा राज्य में केवल एक ही सदन है । इस खण्ड में दिये गये आंकड़े मुख्य चुनाव अधिकारी, हरियाणा से प्राप्त किये गए हैं ।

सारणी 32.1 में हरियाणा में मतदाताओं, विधान सभा तथा लोक सभा सीटों की संख्या के आंकड़ों को जिलावार दिया गया है ।

सारणी 32.2 में आम चुनाव 2014 में संसदीय चुनाव क्षेत्र के लिए हरियाणा राज्य के निर्वाचित सदस्यों के नाम व चुनाव के समय राजनीतिक पार्टियों से सम्बन्ध भी दिया गया है ।

सारणी 32.3 में हरियाणा 2014 के आम चुनाव में विधान सभा के लिए निर्वाचित सदस्यों के नाम दिए गए हैं ।

सारणी 32.4 में हरियाणा में विधान सभा 2014 में मतदाताओं एंव डाले गए मतों की संख्या दी गई है ।

सारणी 32.5 में हरियाणा 2014 के लोक सभा के आम चुनाव में चुनाव क्षेत्रानुसार डाले गए मतों की संख्या दी गई है ।

सारणी 32.6 में भारत में राज्य – वार लोक सभा और विधान सभा सीटों की संख्या दी गई है ।

चुनाव

हरियाणा में मतदाताओं, सीटों (लोक सभा और विधान सभा) की संख्या

संख्या 32.1

जिला	मतदाताओं की संख्या (हजारों में)						
	1967	1977	1987@	1995£	1998**	1999££	2000*
1	2	3	4	5	6	7	8
अम्बाला	45.9	61.3	88.8	75.4	54.4	54.9	55.5
पंचकूला	—	—	—	—	19.8	19.8	20.1
यमुनानगर	—	—	—	64.6	61.3	59.3	59.8
कुरुक्षेत्र	—	48.2	71.7	37.9	36.7	35.4	36.0
कैथल	—	—	—	57.0	56.2	56.9	57.4
करनाल	84.0	57.1	85.3	74.8	73.3	72.7	73.7
पानीपत	—	—	—	42.7	40.5	40.3	40.9
सोनीपत	—	41.2	57.7	74.1	70.9	70.8	70.1
रोहतक	81.6	66.0	93.3	114.2	52.3	51.9	52.3
झज्जर	—	—	—	—	55.0	54.1	54.3
फरीदाबाद	—	—	72.3	103.8	103.3	97.0	98.2
गुड़गांव	74.8	83.2	60.3	82.9	78.9	79.6	80.3
रिवाड़ी	—	—	—	41.1	40.3	40.2	40.6
महेन्द्रगढ़	32.6	45.8	63.7	40.8	39.0	38.8	39.4
भिवानी	—	47.9	67.4	72.5	81.2	80.8	81.4
जीन्द	27.2	42.7	62.8	68.2	66.7	66.5	67.9
हिसार	92.7	66.0	97.0	136.5	71.4	71.0	71.6
फतेहाबाद	—	—	—	—	47.4	48.1	48.8
सिरसा	—	34.5	49.8	61.5	60.0	61.8	62.7
मेवात	—	—	—	—	—	—	—
पलवल	—	—	—	—	—	—	—
जोड़	**438.8**	**593.9**	**870.1**	**1,148.0**	**1,108.6**	**1,099.9**	**1,111.0**

टिप्पणी :- वर्ष 1967 तथा 1972 की सूचना पुराने सात जिलों की सीमाओं के अनुसार है।

@ मतदाताओं की संख्या 17 जून, 1987 की है।

* मतदाताओं की संख्या 31 जनवरी, 2000 की है।

£ मतदाताओं की संख्या 27जुलाई, 1995 की है।

** मतदाताओं की संख्या 1 जनवरी, 1998 की है।

££ मतदाताओं की संख्या 31 अक्तूबर, 1999 की है।

चुनाव

हरियाणा में मतदाताओं, सीटों (लोक सभा और विधान सभा) की संख्या

संख्या 32.1 (जारी)

जिला	मतदाताओं की संख्या (हजारों में)							विधान सभा में सीटों की संख्या					
	2005	2009	2011	2013	2014 (LS)	2014 (VS)	1967	1987	2000	2005	2009	2013	2014
1	9	10	11	12	13	14	15	16	17	18	19	20	21
अम्बाला	61.1	64.4	63.8	69.1	75.6	76.8	9	10	5	5	4	4	4
पंचकूला	24.4	26.6	28.4	31.7	35.0	35.3	—	—	1	1	2	2	2
यमुनानगर	65.9	62.3	60.8	68.9	76.3	77.3	—	—	5	5	4	4	4
कुरुक्षेत्र	41.2	52.0	51.3	56.4	63.2	64.5	—	8	3	3	4	4	4
कैथल	61.7	60.4	60.2	63.2	68.7	69.6	—	—	5	5	4	4	4
करनाल	81.4	79.2	77.9	85.5	94.7	96.6	16	9	6	6	5	5	5
पानीपत	46.6	54.3	56.0	65.7	73.6	75.1	—	—	3	3	4	4	4
सोनीपत	77.6	77.2	77.4	85.6	93.1	95.0	—	6	6	6	6	6	6
रोहतक	59.7	59.6	60.4	65.5	70.0	70.8	15	10	5	5	4	4	4
झज्जर	62.9	54.7	54.3	59.5	65.3	66.3	—	—	5	5	4	4	4
फरीदाबाद	121.5	79.7	83.5	102.9	119.4	122.9	—	6	6	6	6	6	6
गुड़गांव	103.4	77.0	78.5	87.2	97.8	100.2	13	6	6	6	4	4	4
रिवाड़ी	45.2	51.6	51.3	55.1	60.4	60.6	—	—	3	3	3	3	3
महेन्द्रगढ़	44.8	53.0	52.5	56.1	60.0	60.5	6	6	3	3	4	4	4
भिवानी	94.5	89.5	89.1	96.9	105.4	106.6	—	7	7	7	6	6	6
जीन्द	74.9	72.3	73.7	80.8	86.4	85.9	5	7	6	6	5	5	5
हिसार	81.6	95.3	97.6	107.2	114.5	115.5	17	10	6	6	7	7	7
फतेहाबाद	55.5	51.2	52.8	58.2	61.8	61.9	—	—	4	4	3	3	3
सिरसा	69.7	72.9	73.9	80.0	85.4	85.5	—	5	5	5	5	5	5
मेवात	—	35.8	36.5	42.1	47.5	48.2	—	—	—	—	3	3	3
पलवल	—	42.7	43.9	49.9	54.6	54.4	—	—	—	—	3	3	3
जोड़	1273.6	1311.7	1323.8	1467.5	1608.7	1629.5	81	90	90	90	90	90	90

चुनाव

हरियाणा में मतदाताओं, सीटों (लोक सभा और विधान सभा) की संख्या

संख्या 32.1 (समाप्त)

जिला	लोक सभा में सीटों की संख्या									
	1967	1980	1989	1996	1998	1999	2004	2009	2013	2014
1	22	23	24	25	26	27	28	29	30	31
अम्बाला	1	1	1	1	1	1	1	1	1	1
पंचकूला	—	—	—	—	—	—	—	—	—	—
यमुनानगर	—	—	—	—	—	—	—	—	—	—
कुरुक्षेत्र	—	1	1	1	1	1	1	1	1	1
कैथल	—	—	—	—	—	—	—	—	—	—
करनाल	2	1	1	1	1	1	1	1	1	1
पानीपत	—	—	—	—	—	—	—	—	—	—
सोनीपत	—	1	1	1	1	1	1	1	1	1
रोहतक	2	1	1	1	1	1	1	1	1	1
झज्जर	—	—	—	—	—	—	—	—	—	—
फरीदाबाद	—	1	1	1	1	1	1	1	1	1
गुड़गांव	1	—	—	—	—	—	—	1	1	1
रिवाड़ी	—	—	—	—	—	—	—	—	—	—
महेन्द्रगढ़	1	1	1	1	1	1	1	—	—	—
भिवानी	—	1	1	1	1	1	1	1	1	1
जीन्द	—	—	—	—	—	—	—	—	—	—
हिसार	2	1	1	1	1	1	1	1	1	1
फतेहाबाद	—	—	—	—	—	—	—	—	—	—
सिरसा	—	1	1	1	1	1	1	1	1	1
मेवात	—	—	—	—	—	—	—	—	—	—
पलवल	—	—	—	—	—	—	—	—	—	—
जोड़	9	10	10	10	10	10	10	10	10	10

प्राप्ति स्थान :- मुख्य चुनाव अधिकारी, हरियाणा।

चुनाव

आम चुनाव, 2014 में संसदीय चुनाव क्षेत्र के लिए हरियाणा राज्य से निर्वाचित सदस्यों के नाम

संख्या 32.2

क्रमांक	संसदीय चुनाव क्षेत्र का नाम	निर्वाचित सदस्यों के नाम	चुनाव के समय पार्टी सम्बन्ध
1	2	3	4
		सर्वश्री/श्रीमती/कु०	
1.	हिसार	दुष्यंत चौटाला	इ०ने०लो०
2.	सिरसा (अ.जा.)	चरणजीत सिंह रोड़ी	इ०ने०लो०
3.	भिवानी-महेन्द्रगढ़	धर्मवीर	भा०ज०पा०
4.	फरीदाबाद	कृष्ण पाल	भा०ज०पा०
5.	अम्बाला (अ.जा.)	रतन लाल कटारिया	भा०ज०पा०
6.	करनाल	अशवनी कुमार	भा०ज०पा०
7.	कुरुक्षेत्र	राज कुमार सैनी	भा०ज०पा०
8.	रोहतक	दिपेन्द्र सिंह हुड्डा	इ०ने०क०
9.	सोनीपत	रमेश चन्द्र	भा०ज०पा०
10.	गुड़गांव	इन्द्रजीत सिंह राव	भा०ज०पा०

प्राप्ति स्थान :- मुख्य चुनाव अधिकारी, हरियाणा।

हरियाणा विधान सभा के निर्वाचित सदस्यों की सूची

चुनाव

आम चुनाव, 2014 में हरियाणा विधान सभा के लिए निर्वाचित सदस्यों के नाम

संख्या 32.3

क्रमांक	विधान सभा चुनाव क्षेत्र का नाम	निर्वाचित सदस्यों के नाम
	जिला अम्बाला	
1.	**नारायणगढ़**	नायब सैनी
2.	**मुलाना (अ.जा.)**	संतोष चौहान सारवान
3.	**अम्बाला छावनी**	अनिल विज
4.	**अम्बाला शहर**	असीम गोयल नन्यौला
	जिला पंचकुला	
5.	**पंचकुला**	ज्ञान चन्द गुप्ता
6.	**कालका**	लतिका शर्मा
	जिला यमुनानगर	
7.	**जगाधरी**	कंवर पाल
8.	**रादौर**	श्याम सिंह राणा
9	**यमुनानगर**	घनश्याम दास
10.	**सढ़ौरा (अ.जा.)**	बलवंत सिंह
	जिला कुरुक्षेत्र	
11.	**शाहबाद (अ.जा.)**	कृष्ण कुमार बेदी
12.	**थानेसर**	सुभाष सुधा
13.	**पेहोवा**	जसविन्द्र सिंह सन्धु
14.	**लाडवा**	डॉ० पवन सैनी
	जिला कैथल	
15.	**कलायत**	जय प्रकाश
16.	**कैथल**	रणदीप सिंह सुरजेवाला
17.	**गुहला (अ.जा.)**	कुलवंत राम बाजीगर
18.	**पूंडरी**	प्रो० दिनेश कौशिक
	जिला करनाल	
19.	**इन्द्री**	कर्ण देव कम्बोज
20.	**नीलोखेड़ी (अ.जा.)**	भगवान दास कबीर पंथी
21.	**करनाल**	मनोहर लाल
22.	**घरौंडा**	हरविन्द्र कल्याण
23.	**असन्ध**	सरदार बख्शीश सिंह विर्क

चुनाव

आम चुनाव, 2014 में हरियाणा विधान सभा के लिए निर्वाचित सदस्यों के नाम

संख्या 32.3 (जारी)

क्रमांक	विधान सभाचुनाव क्षेत्र का नाम	निर्वाचित सदस्यों के नाम
		जिला पानीपत
24.	पानीपत (ग्रामीण)	महीपाल डांण्डा
25.	पानीपत (शहरी)	रोहिता रेवडी
26.	समालखा	रविन्द्र मछरोली
27.	इसराना (अ.जा.)	कृष्ण पाल पंवार
		जिला सोनीपत
28.	खरखौदा (अ.जा.)	जयवीर सिंह
29.	गन्नौर	कुलदीप शर्मा
30.	सोनीपत	कविता जैन
31.	राई	जय तीर्थ
32.	बड़ौदा	श्री कृष्ण हुड्डा
33.	गोहाना	जगबीर सिंह मलिक
		जिला रोहतक
34.	गढ़ी सांपला किलोई	भूपेन्द्र सिंह हुड्डा
35.	रोहतक	मनीष कुमार ग्रोवर
36.	महम	आनन्द सिंह डांगी
37.	कलानौर (अ.जा.)	शकुन्तला खटक
		जिला झज्जर
38.	बेरी	डॉ० रघुबीर सिंह कादयान
39.	झज्जर (अ.जा.)	गीता भुक्कल
40.	बादली	ओम प्रकाश धनखड़
41.	बहादुरगढ़	नरेश कौशिक
		जिला फरीदाबाद
42.	फरीदाबाद	विपुल गोयल
43.	वल्लबगढ़	पं० मूल चन्द शर्मा
44.	बढ़खल	सीमा त्रिखा
45.	फरीदाबाद एन. आई. टी.	नागेन्दर भडाना
46.	पृथला	टेक चन्द्र
47.	तिगांव	ललित नागर
		जिला गुड़गांव
48.	बादशाहपुर	नरबीर सिंह
49.	सोहना	तेज पाल सिंह तंवर

चुनाव

आम चुनाव, 2014 में हरियाणा विधान सभा के लिए निर्वाचित सदस्यों के नाम

संख्या 32.3 (जारी)

क्रमांक	विधान सभाचुनाव क्षेत्र का नाम	निर्वाचित सदस्यों के नाम
50.	गुड़गांव	उमेश अग्रवाल
51.	पटौदी (अ.जा.)	बिमला चौधरी
	जिला रिवाड़ी	
52.	कोसली	बिक्रम सिंह यादव
53.	बावल (अ.जा.)	डॉ० बनवारी लाल
54.	रिवाड़ी	रणधीर सिंह कापडीवास
	जिला महेन्द्रगढ़	
55.	महेन्द्रगढ़	राम बिलास शर्मा
56.	अटेली	संतोष यादव
57.	नारनौल	ओम प्रकाश यादव
58.	नांगल चौधरी	अभय सिंह यादव
	जिला भिवानी	
59.	बाढ़ड़ा	चौधरी सुखविन्द्र
60.	दादरी	राजदीप सिंह फौगाट
61.	भिवानी	घनश्याम सराफ
62.	तौशाम	किरण चौधरी
63.	लोहारु	ओम प्रकाश बरवा
64.	बवानी खेड़ा (अ.जा.)	बिशम्बर सिंह वाल्मिकी
	जिला जीन्द	
65.	नरवाना (अ.जा.)	पिरथी सिंह नम्बरदार
66.	उचाना कलां	प्रेम लता
67.	जीन्द	डॉ० हरिचंद मिढ्ढा
68.	जुलाना	परमिन्द्र सिंह ढुल
69.	सफीदों	जसबीर देसवाल
	जिला हिसार	
70.	बरवाला	वेद नारंग
71.	नारनौंद	कैप्टन अभिमन्यु
72.	हांसी	रेनुका बिशनोई
73.	हिसार	डाक्टर कमल गुप्ता
74.	आदमपुर	कुलदीप बिशनोई
75.	नलवा	रणबीर गंगवा
76.	उकलाना (अ.जा.)	अनूप धानक

चुनाव

आम चुनाव, 2014 में हरियाणा विधान सभा के लिए निर्वाचित सदस्यों के नाम

संख्या 32.3 (समाप्त)

क्रमांक	विधान सभा चुनाव क्षेत्र का नाम	निर्वाचित सदस्यों के नाम
	जिला फतेहाबाद	
77.	**टोहाना**	सुभाष बराला
78.	**रतिया (अ.जा.)**	प्रो० रविन्द्र बलियाला
79.	**फतेहाबाद**	बलवान सिंह
	जिला सिरसा	
80.	**कलावाली (अ.जा.)**	बलकौर सिंह
81.	**ऐलनाबाद**	चौधरी अभय सिंह चौटाला
82.	**सिरसा**	मक्खन लाल सिंगला
83.	**रानिया**	राम चन्द कम्बोज
84.	**डबवाली**	नैना सिंह चौटाला
	जिला पलवल	
85.	**होडल(अ.जा.)**	उदय भान
86.	**पलवल**	करन सिंह दलाल
87.	**हथीन**	केहर सिंह
	जिला मेवात	
88.	**नूह**	जाकिर हुसैन
89.	**पुन्हाना**	रहीश खान
90.	**फिरोजपुर झिरका**	चौधरी नसीम अहमद

प्राप्ति स्थान :- सचिव, हरियाणा विधान सभा ।

चुनाव

हरियाणा में, 2014 के लोक सभा के आम चुनावों में मतदाताओं एवं गए मतों की संख्या

संख्या 32.4

जिला	मतदाताओं की संख्या	डाले गए मतों की संख्या	कुल मतदाताओं की डाले गए मतों से प्रतिशतता
1	2	3	4
अम्बाला	7,68,591	5,83,654	76.20
पंचकूला	3,53,324	2,53,322	71.78
यमुनानगर	7,73,541	6,31,525	81.96
कुरुक्षेत्र	6,45,472	5,18,603	80.64
कैथल	6,96,169	5,72,511	82.46
करनाल	9,66,269	7,32,612	76.10
पानीपत	7,51,913	5,68,272	75.72
सोनीपत	9,50,518	7,00,174	73.94
रोहतक	7,08,368	5,17,513	73.74
झज्जर	6,63,377	4,69,606	71.58
फरीदाबाद	12,29,700	8,02,356	65.32
पलवल	5,44,739	4,26,264	78.52
गुड़गांव	10,02,675	6,89,956	69.22
मेवात	4,82,136	3,75,407	77.98
रिवाड़ी	6,06,525	4,50,900	75.83
महेन्द्रगढ़	6,05,975	4,66,410	77.97
भिवानी	10,66,378	8,23,649	78.54
जीन्द	8,59,935	6,94,111	81.01
हिसार	11,55,012	8,97,269	77.95
फतेहाबाद	6,19,057	5,14,159	83.17
सिरसा	8,55,543	7,23,750	84.66
समस्त जिले	**1,63,05,217**	**1,24,12,023**	**76.54**

प्राप्ति स्थान :- मुख्य चुनाव अधिकारी, हरियाणा।

टिप्पणी :- कुछ निर्वाचन क्षेत्र अंतर जिला होने के फलस्वरुप आंकड़े उस जिला में सम्मिलित किए गए हैं जिस में निर्वाचन क्षेत्र का अधिकांश भाग पड़ता है।

चुनाव

हरियाणा में 2014 के लोक सभा के आम चुनावों में मतदाताओं एवं डाले गए मतों की संख्या

संख्या 32.5

संसदीय चुनाव क्षेत्र का नाम	मतदाताओं की संख्या	डाले गए मतों की संख्या	कुल मतदाताओं की डाले गए मतों की से प्रतिशतता
1	2	3	4
अम्बाला (अ. जा.)	16,92,227	12,19,259	72.34
कुरुक्षेत्र	14,98,459	11,35,631	76.05
करनाल	16,84,321	11,93,477	71.07
सोनीपत	14,17,188	9,85,046	69.87
रोहतक	15,67,504	10,43,978	67.71
फरीदाबाद	17,40,352	11,31,720	65.18
गुड़गांव	18,44,908	13,20,669	72.14
भिवानी-महेन्द्रगढ़	14,73,912	10,29,716	71.03
हिसार	15,17,606	11,55,497	76.52
सिरसा (अ. जा.)	16,60,557	12,78,871	77.11
जोड़	**1,60,97,034**	**1,14,93,864**	**71.86**

प्राप्ति स्थान :- मुख्य चुनाव अधिकारी, हरियाणा।

चुनाव

लोक सभा और विधान सभा में सीटों की संख्या (राज्यवार)

संख्या 32.6

राज्य / संघ क्षेत्र	लोक सभा सीटें		विधान सभा सीटें		
	1977, 1980 & 1984	1987, 1989, 1999, 2004 to 2014	1977	1987	2004, 2009 & 2014
1	2	3	4	5	6
आंध्र प्रदेश	42	42	294	294	294
अरुणाचल प्रदेश	—	2	—	40	60
असम	14	14	126	126	126
बिहार	54	40	324	324	243
झारखंड	—	14	—	—	81
गोवा	—	2	—	40	40
गुजरात	26	26	182	182	182
हरियाणा	10	10	90	90	90
हिमाचल प्रदेश	4	4	68	68	68
जम्मू तथा कश्मीर	6	6	76	76	87
कर्नाटक	28	28	224	224	224
केरल	20	20	140	140	140
मध्य प्रदेश	40	29	320	320	230
छत्तीसगढ़	—	11	—	—	90
महाराष्ट्र	48	48	288	288	288
मणिपुर	2	2	60	60	60
मेघालय	2	2	60	60	60
मिजोरम	—	1	—	40	40
नागालैंड	1	1	60	60	60
उड़ीसा	21	21	147	147	147
पंजाब	13	13	117	117	117
राजस्थान	25	25	200	200	200
सिक्किम	1	1	32	32	32
तमिलनाडू	39	39	234	234	234
त्रिपुरा	2	2	60	60	60
उत्तर प्रदेश	85	80	425	425	403
उत्तराखंड	—	5	—	—	70
पश्चिमी बंगाल	42	42	294	294	294
संघीय क्षेत्र-					
अण्डेमान तथा निकोबार द्वीप समूह	1	1	—	—	—
चण्डीगढ़	1	1	—	—	—
दादर और नगर हवेली	1	1	—	—	—
दमन और दीव	1	1	—	—	—
दिल्ली	7	7	56*	56*	70*
लक्षद्वीप	1	1	—	—	—
पाण्डीचेरी	1	1	30	30	30
जोड़	**538**	**543**	**3,907**	**4,027**	**4,120**

*महानगर परिषद् निर्वाचित क्षेत्र।

प्राप्ति स्थान :- मुख्य चुनाव अधिकारी, हरियाणा।

खण्ड XXXIII
रजिस्ट्रीकरण

इस अनुभाग में रजिस्ट्रीकरण कार्यालयों की संख्या, सम्पति रजिस्ट्रीकरण की संख्या, अन्तरित सम्पति का कुल मूल्य और उसमें सरकार की कुल प्राप्तियों के सम्बन्ध में आंकड़े दिए गए हैं।

ये आंकड़े महा - निरीक्षक, रजिस्ट्रीकरण हरियाणा से प्राप्त किए गए हैं।

रजिस्ट्रीकरण

हरियाणा में रजिस्ट्रीकृत दस्तावेजों की संख्या और विवरण एवं अन्तरित सम्पत्ति का मूल्य

संख्या 33.1

वर्ष/जिला	रजिस्ट्री कार्यालयों की संख्या	सम्पति रजिस्ट्री संख्या				
		अचल सम्पत्ति			चल सम्पत्ति	कुल जोड़
		अनिवार्य	ऐच्छिक	जोड़		
1	2	3	4	5	6	7
1966-67	40	70,087	341	70,428	4,845	75,273
1970-71	45	85,821	31	85,852	9,072	94,924
1975-76	52	92,235	239	92,474	10,034	1,02,508
1980-81	71	1,67,825	15	1,67,840	18,158	1,85,998
1985-86	88	2,09,953	90	2,10,043	22,005	2,32,048
1990-91	103	2,76,756	1,130	2,77,886	1,04,644	3,82,530
1995-96	101	2,49,456	248	2,49,704	38,851	2,88,555
2000-01	112	3,29,100	1,642	3,30,742	31,992	3,62,734
2005-06	113	5,47,978	1,812	5,49,790	45,622	5,95,412
2008-09	114	4,54,781	4,030	4,58,811	50,510	5,09,321
2009-10	118	4,97,539	4,675	5,02,214	52,346	5,54,560
2010-11	118	5,74,333	1,986	5,76,319	71,010	6,47,329
2011-12(अ)	118	8,12,813	2,198	8,15,011	68,256	8,83,267
अम्बाला	7	28,774	-	28,774	6,007	34,781
पंचकूला	5	14,296	-	14,296	5,232	19,528
यमुनानगर	6	42,324	-	42,324	2,062	44,386
कुरुक्षेत्र	6	42,436	-	42,436	2,359	44,795
कैथल	7	34,858	-	34,858	2,658	37,516
करनाल	8	57,132	-	57,132	5,511	62,643
पानीपत	5	22,595	-	22,595	2,261	24,856
सोनीपत	5	45,923	21	45,944	3,243	49,187
रोहतक	4	22,772	-	22,772	3,484	26,256
झज्जर	5	39,500	-	39,500	2,970	42,470
फरीदाबाद	2	39,765	2,106	41,871	4,002	45,873
पलवल	3	41,046	15	41,061	1,848	42,909
गुड़गांव	5	59,388	-	59,388	4,050	63,438
मेवात	5	29,323	-	29,323	561	29,884
रिवाड़ी	4	28,462	-	28,462	2,167	30,629
महेन्द्रगढ़	5	25,969	-	25,969	1,761	27,730
भिवानी	9	47,276	-	47,276	5,181	52,457
जीन्द	7	33,442	-	33,442	2,677	36,119
हिसार	8	55,384	56	55,440	3,838	59,278
फतेहाबाद	6	33,192	-	33,192	2,900	36,092
सिरसा	6	68,956	-	68,956	3,484	72,440

रजिस्ट्रीकरण

हरियाणा में रजिस्ट्रीकृत दस्तावेजों की संख्या और विवरण एवं अन्तरित सम्पत्ति का मूल्य

संख्या 33.1 (समाप्त)

वर्ष/जिला	अन्तरित सम्पत्ति का समस्त मूल्य (000 ₹)			
	अचल सम्पत्ति	चल सम्पत्ति	जोड़	कुल प्राप्तियां (000 ₹)
1	8	9	10	11
1966-67	2,42,068	1,396	2,43,464	2,079
1970-71	5,78,312	2,384	5,80,696	6,339
1975-76	12,50,127	2,793	12,52,920	8,923
1980-81	51,70,234	4,131	51,74,365	16,880
1985-86	42,98,590	4,354	43,02,944	25,981
1990-91	1,03,09,692	3,106	1,03,12,798	60,539
1995-96	2,05,99,967	1,007	2,06,00,974	1,35,373
2000-01	3,82,33,270	8,45,189	3,90,78,459	1,39,395
2005-06	17,52,19,524	12	17,52,19,536	4,67,740
2008-09	21,42,56,986	772	21,42,57,758	13,92,485
2009-10	29,05,57,309	2,691	29,05,60,000	14,83,428
2010-11	55,54,55,181	-	55,54,55,181	20,20,079
2011-12(अ)	61,42,01,616	-	61,42,01,616	25,84,182
अम्बाला	1,91,31,182	-	1,91,31,182	85,160
पंचकूला	1,68,92,815	-	1,68,92,815	59,219
यमुनानगर	1,99,13,763	-	1,99,13,763	85,650
कुरुक्षेत्र	2,19,89,563	-	2,19,89,563	99,630
कैथल	1,33,27,828	-	1,33,27,828	60,057
करनाल	2,94,42,995	-	2,94,42,995	1,02,523
पानीपत	1,62,00,994	-	1,62,00,994	90,523
सोनीपत	3,51,36,179	-	3,51,36,179	1,19,052
रोहतक	1,37,69,570	-	1,37,69,570	78,502
झज्जर	1,80,35,682	-	1,80,35,682	1,33,436
फरीदाबाद	4,26,67,589	-	4,26,67,589	1,50,618
पलवल	1,29,02,749	-	1,29,02,749	76,984
गुड़गांव	21,75,02,727	-	21,75,02,727	8,81,362
मेवात	1,08,95,048	-	1,08,95,048	55,070
रिवाड़ी	1,31,06,021	-	1,31,06,021	53,115
महेन्द्रगढ़	1,18,23,893	-	1,18,23,893	42,401
भिवानी	1,69,19,684	-	1,69,19,684	81,132
जीन्द	1,35,91,575	-	1,35,91,575	58,549
हिसार	2,28,45,936	-	2,28,45,936	92,628
फतेहाबाद	1,79,56,186	-	1,79,56,186	72,689
सिरसा	3,01,49,637	-	3,01,49,637	1,05,882

अ—अनन्तिम

प्राप्ति स्थान :- महानिरिक्षक, रजिस्ट्रीकरण, हरियाणा।

खण्ड XXXIV

विविध

इस अनुभाग में सूचना निम्न प्रकार से है :-

तालिका 34.1 से 34.3 तक—पहली तालिका में विभिन्न वर्षों से परिचालित भारतीय मुद्रा सम्बन्धी सूचना दी गई है। इस के बाद भारत के विदेश विनियम आरक्षणों सम्बन्धी आंकड़े दिये गये हैं । तीसरी तालिका में भारत के विदेशी व्यापार का लेखा दिया गया है ।

तालिका 34.4 में आवास-बोर्ड, हरियाणा द्वारा विभिन्न आर्थिक स्तरों के अनुसार निर्मित/प्रदत्त मकानों की सूचना दी गई है ।

तालिका 34.5 में हरियाणा में डाक घरों, तार घरों, टैलीफोन केन्द्रों आदि की सूचना दी गई है । ये आंकड़े पोस्ट मास्टर जनरल/चीफ जनरल मैनेजर दूरसंचार, हरियाणा सर्कल, अम्बाला से प्राप्त किये गये हैं ।

तालिका 34.6 से 34.19 में हरियाणा में 31 मार्च, 2012 को सरकारी कर्मचारियों के मूल वेतनमान, कुल वेतनमान, लिंग तथा जिलावार संख्या दी गई है । यह सूचना अर्थ तथा सांख्यिकीय विश्लेषण विभाग हरियाणा द्वारा एकत्रित एवं जारी की जाती है ।

तालिका 34.20 से 34.25 में हरियाणा राज्य में तकनीकी संस्थाओं, लड़के तथा लड़कियों के लिए राजकीय औद्योगिक प्रशिक्षण एवं व्यवसायिक शिक्षा संस्थाओं में कुल सीटों की स्वीकृत संख्या दी गई है । यह सूचना औद्योगिक प्रशिक्षण एवं व्यवसायिक शिक्षा तथा तकनीकी शिक्षा विभाग से प्राप्त की गई है ।

तालिका 34.26 में हरियाणा में जिलावार उद्यमों, प्रतिष्ठानों व रोज़गार की सूचना आर्थिक गणना, 2005 के अन्तिम परिणाम अनुसार दी गई है ।

तालिका 34.27 से 34.30 में आर्थिक गणना, 2005 के अन्तिम परिणाम (राज्यवार) दर्शाये गये हैं । इन सारणियों में दी गई सूचना केन्द्रीय सांख्यिकीय संगठन, भारत सरकार से प्राप्त की गई है ।

तालिका 34.31 में हरियाणा तथा भारत के तुलनात्मक आंकड़े दिये गये हैं ।

विविध

भारत में जनता को सप्लाई किया हुआ धन

संख्या 34.1 (करोड ₹)

अन्तिम शुक्रवार	सप्लाई किया हुआ धन (3+8)	जनता के पास मुद्रा				
		जोड़ (4+5+6–7)	नोट परिचालन (a)	एक ₹ के सिक्कों का परिचालन (b)	छोटे सिक्कों का परिचालन	बैंकों के पास नकद राशि
1	2	3	4	5	6	7
1966-67	4,949	3,197	2,976	199	112	90
1970-71	7,413	4,410	4,212	247	137	186
1980-81	23,469	13,471	13,733	333	286	881
1990-91	93,015	53,171	53,784	936	685	2,234
2000-01	3,79,450	2,09,550	2,12,851	4,053	1,300	8,654
2005-06	8,26,415	4,12,124	4,21,922	6,190	1,466	17,454
2009-10	14,89,301	7,67,492	7,88,279	9,702	1,568	32,056
2010-11	16,35,569	9,14,197	9,36,935	11,157	1,568	35,463
जनवरी, 2011	15,66,535	8,88,153	9,12,514	10,911	1,568	36,839
फरवरी, 2011	15,87,802	9,05,351	9,28,784	11,018	1,568	36,019
मार्च, 2011	16,35,569	9,14,197	9,36,935	11,157	1,568	35,463
अप्रैल, 2011	16,13,706	9,46,884	9,70,209	11,266	1,568	36,158
मई, 2011	16,06,054	9,61,465	9,87,544	11,393	1,568	39,040
जून, 2011	15,93,827	9,62,310	98,86,635	11,512	1,568	39,405
जुलाई, 2011	15,83,281	9,35,518	9,63,156	11,629	1,568	40,834
अगस्त, 2011	15,83,875	9,43,185	9,70,585	11,744	1,568	40,712
सितम्बर, 2011	15,81,875	9,41,610	9,69,663	11,744	1,568	41,364
अक्तूबर, 2011	15,99,357	9,52,190	9,84,038	11,744	1,568	45,160
नवम्बर, 2011	16,16,981	9,77,384	10,08,132	11,744	1,568	44,060

टिप्पणी :— बैंकों में वाणिज्यिक एवं सहकारी बैंक सम्मिलित है।

(क)— अप्रैल, 1985 तक पाकिस्तान से लगभाग 43 करोड़ ₹ के भारतीय नोट कुल आय में शुद्ध थे।

(ख)— अनुमानित।

(ग)— खाता नं. 1 में भारतीय मुद्रा कोष में शेष को छोड़कर, रिजर्व बैंक इंडिया कर्मचारी भविष्य निधि कोष, पैंशन कोष व सहकारी गारन्टी फन्ड, उक्त रकम अनिवार्य जमा स्कीम अधिनियम व अतिरिक्त रकम के अर्न्तगत एकत्रित की गई रकम शामिल है।

(घ)— पूर्णाकनं के कारण जोड़ भिन्न हो सकते है।

(ङ)— 28 अगस्त, 1998 से रिर्सजन्ट इंडिया ब्रान्ड में 17,945 करोड़ ₹ अनुसूचित वाणिज्यिक बैंक समय अवधि जमा भी शामिल है।

विविध

भारत में जनता को सप्लाई किया हुआ धन

संख्या 34.1 (समाप्त) (करोड ₹)

अन्तिम शुक्रवार	जनता के पास जमा			बैंकों के पास मियादी जमा राशियां (e)	डाक घरों के पास कुल धन
	जोड़ (9+10)	बैंक का वास्तविक धन	रिजर्व बैंक के पास अन्य धन (c)		
	8	9	10	11	12
1966-67	1,752	1,711	41	1,867	6,816
1970-71	3,003	2,943	60	3,646	11,059
1980-81	9,998	9,587	411	32,350	55,819
1990-91	39,844	39,170	674	1,72,936	2,65,951
2000-01	1,69,899	1,66,270	3,630	9,33,771	13,13,220
2005-06	4,14,291	4,,07,423	6,869	18,93,104	27,19,519
2009-10	7,21,809	7,17,970	3,839	41,13,430	56,02,731
2010-11	7,21,372	7,17,660	3,713	48,63,979	64,99,548
जनवरी, 2011	6,78,382	6,65,024	13,358	46,89,478	62,56,013
फरवरी, 2011	6,82,451	6,78,840	3,611	47,78,941	63,66,743
मार्च, 2011	7,21,372	7,17,660	3,713	48,63,979	64,99,548
अप्रैल, 2011	6,66,822	6,63,455	3,366	50,35,760	66,49,465
मई, 2011	6,44,589	6,41,550	3,039	50,62,157	66,68,211
जून, 2011	6,31,517	6,29,522	1,995	50,98,560	66,92,387
जुलाई, 2011	6,47,763	6,46,323	1,441	52,22,183	68,05,464
अगस्त, 2011	6,40,690	6,37,862	2,829	52,54,511	68,38,386
सितम्बर, 2011	6,40,264	6,37,922	2,342	52,77,306	68,59,181
अक्तूबर, 2011	6,47,167	6,46,007	1,160	53,59,307	69,58,664
नवम्बर, 2011	6,39,597	6,38,474	1,123	53,96,693	70,13,674

प्राप्ति स्थान :- रिजर्व बैंक ऑफ इंडिया बुलेटिन।

विविध

भारत की आरक्षित विदेशी मुद्रा

संख्या 34.2

वर्ष/मास	विशेष आहरण अधिकार (दस लाख में)	सोना (लाख ₹ में)	विदेशी मुद्रा (लाख ₹ में)
1	2	3	4
के अन्त में –			
1970-71	149	1,82,53	4,38,12
1975-76	203	1,82,53	14,91,70
1980-81	491	2,25,58	48,22,12
1985-86	115	2,74,28	73,84,35
1990-91	76	68,28,31	43,88,10
1995-96	56	1,56,58,45	5,84,45,87
2000-01	2	1,27,11,00	18,44,82,00
2005-06	2	2,56,74,00	64,73,27,00
2006-07	1	2,95,73,00	83,65,97,00
2007-08	11	4,01,24,00	119,602,300
अप्रैल, 2007	7	2,90,51,00	81,299,500
मई, 2007	1	2,81,47,00	81,744,000
जून, 2007	1	2,76,55,00	83,991,300
जुलाई, 2007	8	2,78,50,00	88,868,000
अगस्त, 2007	1	2,81,86,00	90,730,100
सितम्बर, 2007	1	2,92,75,00	95,358,100
अक्तूबर, 2007	8	3,07,12,00	100,827,100
नवम्बर, 2007	2	3,31,51,00	105,016,500
दिसम्बर, 2007	2	3,28,19,00	105,048,500
जनवरी, 2008	6	3,62,36,00	111,708,000
फरवरी, 2008	—	3,81,54,00	116,267,100
मार्च, 2008	11	4,01,24,00	119,602,300

प्राप्ति स्थान :- रिजर्व बैंक ऑफ इंडिया, आर्थिक विश्लेष और नीति विभाग, केन्द्रीय कार्यालय, मुंबई।

विविध

भारत का विदेशी व्यापार

संख्या 34.3 (करोड ₹ में)

वर्ष/मास	आयात (–)	निर्यात (+)	व्यापार की शेष निधि
1	2	3	4
1966-67	2,078	1,157	(–)921
1967-68	2,008	1,199	(–)809
1970-71	1,634	1,535	(–)99
1975-76	5,265	4,036	(–)1,229
1980-81	12,549	6,711	(–)5,838
1985-86	19,658	10,895	(–)8,763
1990-91	43,193	32,558	(–)10,635
1995-96	1,22,678	1,06,353	(–)16,325
2000-01	2,30,873	2,03,571	(–)27,302
2005-06	6,60,409	4,56,418	(–)2,03,991
2006-07	8,40,506	5,71,779	(–)2,68,727
2007-08	10,12,312	6,55,864	(–)3,56,448
2008-09	13,74,435	8,40,755	(–)5,33,680
अप्रैल, 2008	1,21,335	73,883	(–)47,452
मई, 2008	1,24,031	78,717	(–)45,314
जून, 2008	1,23,967	82,133	(–)41,834
जुलाई, 2008	1,35,477	81,523	(–)53,954
अगस्त, 2008	1,43,940	76,254	(–)67,686
सितम्बर, 2008	1,41,865	71,941	(–)69,924
अक्तूबर, 2008	1,25,868	68,754	(–)57,114
नवम्बर, 2008	1,15,091	54,699	(–)60,392
दिसम्बर, 2008	94,625	65,015	(–)29,610
जनवरी, 2009	89,015	62,844	(–)26,171
फरवरी, 2009	74,198	58,822	(–)15,376
मार्च, 2009	85,022	66,169	(–)18,853
अप्रैल, 2009	93,855	58,822	(–)35,033
मई, 2009	96,822	55,416	(–)41,406
जून, 2009	1,05,888	61,969	(–)43,919
जुलाई, 2009	96,347	64,330	(–)32,017
अगस्त, 2009	1,09,533	69,066	(–)40,467
सितम्बर, 2009	1,03,546	65,916	(–)37,630
अक्तूबर, 2009	1,02,759	61,639	(–)41,120

प्राप्ति स्थानः- महानिदेशक, वाणिज्य, सर्तकता एवं सांख्यिकीय, मुम्बई।

विविध

आवास मण्डल, हरियाणा द्वारा विभिन्न आर्थिक स्तरों के अनुसार प्रदत्त मकानों की संख्या

संख्या 34.4

वर्ष/जिला	प्रदत्त मकानों के विभिन्न वर्ग				
	आर्थिक दृष्टि से कमजोर वर्ग	निम्न आय वर्ग	मध्य आय वर्ग	उच्च आय वर्ग	अन्य
1	2	3	4	5	6
1975-76	510	192	231	—	—
1980-81	1,234	820	847	—	—
1985-86	—	393	334	85	—
1990-91	810	553	372	88	655
1995-96	—	28	48	22	4
2000-01	—	5,064	26	8	—
2005-06	—	330	—	—	204
2008-09	112	427	—	—	637
2009-10	362	414	172	100	1108
2010-11	280	570	424	292	140
2011-12	236	138	206	139	204
अम्बाला	—	—	—	—	—
पंचकूला	—	—	—	—	169
यमुनानगर	—	—	—	—	—
कुरुक्षेत्र	—	—	—	—	—
कैथल	—	—	—	—	—
करनाल	—	—	—	—	35
पानीपत	—	—	—	—	—
सोनीपत	—	—	—	—	—
रोहतक	—	—	—	—	—
झज्जर	—	—	—	—	—
फरीदाबाद	—	—	—	—	—
गुड़गांव	236	—	—	—	—
रिवाड़ी	—	—	—	—	—
महेन्द्रगढ़	—	—	—	—	—
भिवानी	—	138	206	139	—
जीन्द	—	—	—	—	—
हिसार	—	—	—	—	—
सिरसा	—	—	—	—	—

प्राप्ति स्थान :- आवास मण्डल, हरियाणा।

विविध

हरियाणा में डाक घर, तार घर, टैलीफोन केन्द्र आदि

संख्या 34.5 (जारी)

विवरण	इकाई	1966-67	1970-71	1980-81	1985-86	1990-91	1995-96
1	2	3	4	5	6	7	8
(क) डाक घर	संख्या	1,794	1,956	2,367	2,450	2,523	2,588
(ख) तार घर	संख्या	167	198	780	1,002	392	394
(ग) टैलीफोन केन्द्र	संख्या	61	..	134	207	411	750
(घ) सार्वजानिक टैलीफोन घर	संख्या	..	268	529	650	785	4,434
(ङ) लैटर बाक्स	संख्या	3,407	3,410	9,019	7,210	7,265	9,405
(च) टैलीफोन कनैक्शन	संख्या	..	..	30,000	..	1,10,000	2,94,514

विविध

हरियाणा में डाक घर, तार घर, टैलीफोन केन्द्र आदि

संख्या 34.5 (समाप्त)

विवरण	इकाई	2000-01	2005-06	2010-11	2012-13	2013-14
1	2	9	10	11	12	13
(छ) डाक घर	संख्या	2,653	2,646	2,661	2,669	2,673
(ज) तार घर	संख्या	394	. .	. .	. .	. .
(झ) टैलीफोन केन्द्र	संख्या	905	1,116	. .	1,054	1,037
(ञ) सार्वजानिक टैलीफोन घर	संख्या	15,740	35,016	NA	9,372	7,698
(ट) लैटर बाक्स	संख्या	9,590	8,950	8,980	8,432	8,436
(ठ) टैलीफोन कनैक्शन	संख्या	7,94,194	10,98,074	NA	35,93,577	37,67,081

प्राप्ति स्थान :- पोस्ट मास्टर जनरल/चीफ जनरल मैनेजर दूरसंचार, हरियाणा सर्कल, अम्बाला।

टिप्पणीः- वर्ष 1987-88 से तारघरों की संख्या में कमी तारघर कार्यालयों द्वारा एल.डी.पी.टी. की संख्या का अनुमोदन न होने के कारण हुई है जोकि पहले तारघर कार्यालयों में लिए जाते थे।

विविध

हरियाणा सरकार के जिलावार कर्मचारी

संख्या 34.6 (31मार्च को)

जिला	1967	1971	1976	1981	1985	1990	1995
1	2	3	4	5	6	7	8
अम्बाला	11,555	15,085	17,437	21,393	26,269	23,773	22,539
पंचकूला†	—	—	—	—	—	—	—
यमुनानगर#	—	—	—	—	—	8,092	11,141
कुरुक्षेत्र*	—	—	9,722	14,058	15,699	10,896	11,123
कैथल	—	—	—	—	—	7,750	11,336
करनाल	17,153	19,420	19,061	22,175	24,955	19,615	22,019
पानीपत	—	—	—	—	—	7,851	8,635
सोनीपत*	—	—	7,903	11,387	12,909	12,068	16,849
रोहतक	16,555	19,882	19,661	21,255	26,238	30,888	30,374
झज्जर@@	—	—	—	—	—	—	—
फरीदाबाद**	—	—	—	13,598	15,585	17,081	18,432
पलवल++	—	—	—	—	—	—	—
गुड़गांव	13,263	17,400	19,547	12,123	14,987	18,020	19,638
मेवात##	—	—	—	—	—	—	—
रिवाड़ी#	—	—	—	—	—	8,302	10,582
महेन्द्रगढ़	7,127	7,632	10,470	13,933	15,560	10,852	12,044
भिवानी*	—	—	12,391	14,081	16,324	20,619	21,481
जीन्द	4,428	5,684	9,829	11,389	13,801	15,345	16,006
हिसार	18,142	20,872	15,067	19,079	24,959	30,122	35,083
फतेहाबाद@@	—	—	—	—	—	—	—
सिरसा@	—	—	5,952	8,638	11,829	13,258	14,246
चण्डीगढ़ तथा हरियाणा से बाहर	9,162	9,360	12,161	14,723	15,392	18,781	19,435
जोड़	97,385	1,15,335	1,59,201	1,97,832	2,34,507	2,73,313	3,00,963

विविध

हरियाणा सरकार के जिलावार कर्मचारी

संख्या 34.6 (समाप्त) (31मार्च को)

जिला	2000	2005	2010	2012	2013
	9	10	11	12	13
अम्बाला	19,454	18,103	18,670	18,721	17,411
पंचकूला†	7,089	7,450	8,644	9,089	9,253
यमुनानगर#	11,536	11,451	12,407	12,693	12,077
कुरुक्षेत्र*	12,099	11,933	13,555	13,864	14,400
कैथल	12,537	11,733	12,683	15,037	13,861
करनाल	22,344	22,178	20,744	20,587	22,081
पानीपत	9,913	10,513	11,158	11,827	11,753
सोनीपत*	18,346	17,906	18,341	18,484	19,179
रोहतक	19,871	18,882	17,818	16,060	16,619
झज्जर@@	11,455	12,209	12,486	13,641	13,801
फरीदाबाद**	20,074	19,058	13,431	14,100	14,098
पलवल++	—	—	6803	8,786	10,269
गुड़गांव	11,974	11,350	17,997	18,296	16,522
मेवात##	—	—	6,712	9,381	10,687
रिवाड़ी#	11,974	11,350	11,794	12,477	12,516
महेन्द्रगढ़	11,686	12,390	12,647	11,590	11,602
भिवानी*	25,208	24,001	24,805	25,544	29,036
जीन्द	17,167	17,003	17,252	18,062	17,880
हिसार	26,276	25,092	24,393	25,804	23,562
फतेहाबाद@@	9,381	10,023	12,337	11,501	12,163
सिरसा@	15,062	15,070	15,545	14,970	15,329
चण्डीगढ़ तथा हरियाणा से बाहर	19,015	17,080	15,799	15,431	15,987
जोड़	**3,20,515**	**3,13,775**	**3,26,021**	**3,35,945**	**3,40,086**

प्राप्ति स्थान :- अर्थ तथा सांख्यिकीय विश्लेषण विभाग, हरियाणा।

* वर्ष 1973 से पूर्व ये जिले अस्तिव में नहीं थे। अतः ये क्रमशः करनाल, रोहतक तथा हिसार में सम्मिलित हैं।

** 1980 से पहले की सूचना जिला गुड़गांव में सम्मिलित है।

@ 1975 से पहले की सूचना जिला हिसार में सम्मिलित है।

ये जिले 1-11-1989 से बनाए गए हैं। † यह जिला 15-8-1995 से बना है।

@@ यह जिले 15-7-1997 से बनाए गए हैं।

यह जिला 4-4-2005 से बना है।

++ यह जिला 13-8-2008 से बना है।

विविध

31 मार्च 2013 को हरियाणा सरकार के कर्मचारियों का श्रेणीवार वितरण

संख्या 34.7

वर्ष	श्रेणी I	श्रेणी II	श्रेणी III	श्रेणी IV	तदर्थ	फुटकर राशि से वेतन प्राप्त, कार्य प्रभारित एवं संविदा आधार	जोड़
1	2	3	4	5	6	7	8
1967	392	1,641	66,876	17,079	..	11,397	97,385
1971	569	2,156	84,259	20,672	..	7,679	1,15,335
1976	885	3,057	1,13,171	27,688	..	14,400	1,59,201
1980	1,160	4,853	1,29,175	32,412	..	19,665	1,87,265
1985	1,645	6,628	1,56,284	45,256	..	24,694	2,34,507
1990	2,038	8,307	1,82,141	53,524	..	27,303	2,73,313
1991	2,106	8,688	1,83,577	54,220	..	29,449	2,78,040
1992	2,252	8,733	1,85,191	54,507	..	32,861	2,83,544
1993	2,516	9,801	1,88,886	56,102	..	36,417	2,93,722
1994	2,515	10,471	1,90,280	60,569	..	35,726	2,99,561
1995	2,484	10,284	1,90,890	61,452	..	35,853	3,00,963
1996	2,612	10,613	1,95,714	63,849	..	37,007	3,09,795
1997	2,658	10,555	1,99,766	66,566	..	35,575	3,15,120
1998	2,610	10,146	1,98,761	67,012	..	35,261	3,13,790
1999	2,748	10,235	2,00,793	67,195	..	35,501	3,16,472
2000	2,752	10,374	2,02,018	66,986	..	38,385	3,20,515
2005	2,796	15,042	1,92,671	64,090	227	38,949	3,13,775
2006	2,980	15,512	1,88,502	63,850	123	40,373	3,11,340
2007	3,102	16,078	1,86,609	63,198	67	48,191	3,17,245
2008	3,460	17,553	1,87,259	60,560	42	58,616	3,27,490
2010	4,000	19,373	1,79,300	55,358	90	67,900	3,26,021
2011	4,342	18,977	1,77,979	53,091	636	73,345	3,28,370
2012	4,498	19,611	1,80,361	50,107	98	81,270	3,35,945
2013	4,763	20,257	1,82,185	48,114	125	84,642	3,40,086

प्राप्ति स्थान :- अर्थ तथा सांख्यिकीय विश्लेषण विभाग, हरियाणा।

नोट :- 1967 से 2001 के तदर्थ कर्मचारियों की सूचना कालम 7 में सम्मिलित है।

विविध

31 मार्च, 2013 को हरियाणा सरकार के कर्मचारियों का मूल वेतन रेंज तथा श्रेणी अनुसार वितरण

संख्या 34.8

मूल वेतन रेंज (` में)	राजपत्रित		अराजपत्रित		तदर्थ	फुटकर राशि से वेतन प्राप्त	कार्य प्रभारित	संविदा आधार	कुल जोड़ (2 से 9)	कुल जोड़ पर प्रतिशतता
	वर्ग I	वर्ग II	वर्ग III	वर्ग IV						
1	2	3	4	5	6	7	8	9	10	11
6050 तक	0	18	20	599	4	55,357	628	4,502	61128	17.97
6051 से 6600	0	0	169	1,811	0	697	3	1,376	4,056	1.19
6601 से 7700	0	0	3,969	6,496	15	1,753	22	867	13,122	3.86
7701 से 8000	0	0	5,033	7,574	5	367	7	2,455	15,441	4.54
8001 से 11500	1	5	32,812	27,468	49	338	50	3,787	64,510	18.97
11501 से 14000	1	200	29,880	2,980	14	227	12	2,885	36,199	10.64
14001 से 16500	3	404	37,694	707	11	783	13	6,167	45,782	13.46
16501 से 20500	56	3,001	38,279	437	8	106	5	1,607	43,499	12.79
20501 से 22500	156	3,403	18,252	17	5	8	0	442	22,283	6.55
22501 से 26000	289	5,917	9,834	19	9	3	0	134	16,205	4.76
26001 से 30000	692	4,495	3,587	6	1	3	0	17	8,801	2.59
30000 से 33500	457	1,392	1,176	0	2	0	0	10	3,037	0.89
33501 से 40000	689	605	741	0	1	1	0	5	2,042	0.60
40001 से 46100	348	241	466	0	0	1	0	0	1,056	0.31
46101 से 47000	99	64	184	0	1	0	0	0	348	0.10
47001 से 47500	161	76	36	0	0	0	0	0	273	0.08
47501 से 54000	744	158	47	0	0	1	0	1	951	0.28
54001 से अधिक	1,067	278	6	0	0	1	0	1	1,353	0.40
जोड़	4,763	20,257	1,82,185	48,114	125	59,646	740	24,256	3,40,086	100

प्राप्ति स्थान :- अर्थ तथा सांख्यिकीय विश्लेषण विभाग, हरियाणा।

विविध

31 मार्च, 2013 को हरियाणा सरकार के कर्मचारियों का कुल वेतन रेंज तथा पद अनुसार वितरण

संख्या 34.9

कुल वेतन रेंज (₹ में)	राजपत्रित		अराजपत्रित		तदर्थ	फुटकर राशि से वेतन प्राप्त	कार्य प्रभारित	संविदा आधार	कुल जोड़ (2 से 9)	कुल जोड़ पर प्रतिशतता
	वर्ग I	वर्ग II	वर्ग III	वर्ग IV						
1	2	3	4	5	6	7	8	9	10	11
6000 तक	0	0	8	115	0	54,141	443	3,024	57,731	16.98
6001 से 10000	0	1	1,681	5,177	3	3,675	253	7,268	18,058	5.31
10001 से 16000	0	56	24,913	17,619	40	1,595	32	10,364	54,619	16.06
16001 से 24000	12	918	47,649	23,375	59	155	12	3,243	75,423	22.18
24001 से 30000	89	2,423	45,355	1,626	12	73	0	316	49,894	14.67
30001 से 36000	101	3,232	33,553	172	4	1	0	29	37,092	10.91
36001 से 44000	342	5,521	22,004	27	2	3	0	4	27,903	8.20
44001 से 50000	488	4,168	6,127	3	0	2	0	3	10,791	3.17
50001 से 58000	788	2,424	834	0	2	0	0	3	4,051	1.19
58001 से 68000	512	724	39	0	2	0	0	1	1,278	0.38
68001 से 75000	377	236	6	0	0	0	0	1	620	0.18
75001 से 85000	483	195	0	0	0	0	0	0	678	0.20
85001 से 100000	717	99	14	0	1	1	0	0	832	0.24
100001 से अधिक	854	260	2	0	0	0	0	0	1,116	0.33
जोड़	4,763	20,257	1,82,185	48,114	125	59,646	740	24,256	3,40,086	100

प्राप्ति स्थान :- अर्थ तथा सांख्यिकीय विश्लेषण विभाग, हरियाणा।

विविध

31 मार्च, 2013 को हरियाणा सरकार के कर्मचारियों का जिला तथा श्रेणी अनुसार वितरण

संख्या 34.10

जिलों का नाम	राजपत्रित		अराजपत्रित		तदर्थ	फुटकर राशि से वेतन प्राप्त	कार्य प्रभारित	संविदा आधार	कुल जोड़ (2 से 9)	कुल जोड़ पर प्रतिशतता
	वर्ग I	वर्ग II	वर्ग III	वर्ग IV						
1	2	3	4	5	6	7	8	9	10	11
अम्बाला	247	828	10,016	2,692	0	1,927	235	1,466	17,411	5.12
पंचकूला	178	766	4,642	1,356	16	1,556	25	714	9,253	2.72
यमुनानगर	134	589	5,655	1,575	0	2,547	2	1,575	12,077	3.55
कुरुक्षेत्र	191	923	7,479	1,843	0	3,349	1	614	14,400	4.23
कैथल	108	705	6,572	2,056	0	3,029	10	1,381	13,861	4.08
करनाल	204	1,135	12,610	3,359	4	3,379	79	1,311	22,081	6.49
पानीपत	110	630	5,966	1,740	5	2,272	9	1,021	11,753	3.46
सोनीपत	203	1,186	10,640	2,909	10	3,300	5	926	19,179	5.64
रोहतक	443	1,372	9,110	2,475	15	2,096	28	1,080	16,619	4.89
झज्जर	211	1,101	7,175	1,722	0	2,709	0	883	13,801	4.06
फरीदाबाद	181	622	7,911	1,710	10	2,415	11	1,238	14,098	4.15
पलवल	53	524	4,354	1,,338	4	2,850	14	1,132	10,269	3.02
गुड़गांव	268	639	10,649	1,766	2	2,299	18	881	16,522	4.86
मेवात	126	607	4,843	859	0	2,881	0	1,371	10,687	3.14
रिवाड़ी	201	904	6,679	1,606	3	2,516	0	607	12,516	3.68
महेन्द्रगढ़	139	889	5,733	1,901	0	2,541	0	399	11,602	3.41
भिवानी	338	1,579	15,592	4,428	30	5,261	9	1,799	29,036	8.54
जीन्द	124	1,014	8,957	2,697	3	3,531	17	1,537	17,880	5.26
हिसार	268	1,637	12,845	3,833	2	3,859	27	1,091	23,562	6.93
फतेहाबाद	112	610	6,472	1,541	4	2,532	1	891	12,163	3.58
सिरसा	150	932	8,145	2,432	16	2,315	192	1,147	15,329	4.51
चण्डीगढ़ एवं हरियाणा से बाहर	774	1,065	10,140	2,276	1	482	57	1,192	15,987	4.70
जोड़	4,763	20,257	1,82,185	48,114	125	59,646	740	24,256	3,40,086	100

प्राप्ति स्थान :- अर्थ तथा सांख्यिकीय विश्लेषण विभाग, हरियाणा ।

विविध

31 मार्च, 2013 को हरियाणा सरकार के कर्मचारियों का विभाग तथा जिला के अनुसार वितरण

संख्या 34.11 (जारी)

क्रम संख्या	विभाग	जिला						
		अम्बाला	पंचकूला	यमुनानगर	कुरुक्षेत्र	कैथल	करनाल	पानीपत
1	2	3	4	5	6	7	8	9
1.	महाधिवक्ता	0	0	0	0	0	0	0
2.	महाप्रशासक तथा सरकारी न्यायी एवं खजांची पुर्न- अक्षय निधि	0	0	0	0	0	0	0
3.	कृषि	129	35	87	151	104	262	93
4.	पशुपालन एवं डेयरी	285	96	162	268	239	351	185
5.	पुरातत्व	0	0	0	0	0	0	0
6.	वास्तुकला	0	0	0	0	0	0	0
7.	अभिलेखागार	4	0	0	0	0	0	0
8.	आयुष	73	75	81	189	101	121	75
9.	सिविल विमानन	0	0	0	0	0	0	0
10.	सिविल सचिवालय	0	0	0	0	0	0	0
11.	मुख्य बिजली निरीक्षक	0	0	0	0	0	0	0
12.	चकबन्दी	0	0	0	0	0	0	0
13.	सहकारिता	31	133	23	83	35	102	42
14.	अर्थ तथा सांख्यिकीय विश्लेषण	19	12	13	14	13	17	11
15.	शिक्षा	5,157	3,451	4,457	5,582	5,140	6,183	3,916
16.	चुनाव	0	8	8	9	10	9	12
17.	रोजगार	15	10	8	21	8	13	19
18.	आबकारी एवं कराधान	115	93	96	85	76	95	118
19.	वित्तायुक्त	0	0	0	0	0	0	0
20.	मत्स्य-पालन	27	16	17	36	18	32	16
21.	खाद्य एवं आपूर्ति	134	39	61	107	121	126	59
22.	वन एवं वन्य प्राणी	159	253	165	143	69	115	62

विविध

31 मार्च, 2013 को हरियाणा सरकार के कर्मचारियों का विभाग तथा जिला के अनुसार वितरण

संख्या 34.11 (जारी)

क्रम संख्या	विभाग	जिला							
		पलवल	सोनीपत	रोहतक	झज्जर	फरीदाबाद	गुड़गांव	मेवात	रिवाड़ी
		10	11	12	13	14	15	16	17
1.	महाधिवक्ता	0	0	0	0	0	0	15	0
2.	महाप्रशासक तथा सरकारी न्यायी एवं खजांची पुर्न- अक्षय निधि	0	0	0	0	0	0	0	0
3.	कृषि	65	192	117	82	54	118	29	69
4.	पशुपालन एवं डेयरी	66	330	93	290	104	156	194	200
5.	पुरातत्व	0	0	0	0	0	2	0	0
6.	वास्तुकला	0	0	0	0	0	0	0	0
7.	अभिलेखागार	0	0	4	0	0	0	0	0
8.	आयुष	64	127	159	150	36	126	81	80
9.	सिविल विमानन	0	0	0	0	0	0	0	0
10.	सिविल सचिवालय	0	0	0	0	0	0	0	0
11.	मुख्य बिजली निरीक्षक	0	0	0	0	9	8	0	0
12.	चकबन्दी	0	0	108	0	0	0	0	0
13.	सहकारिता	21	87	73	48	19	59	25	40
14.	अर्थ तथा सांख्यिकीय विश्लेषण	8	13	13	13	12	9	4	9
15.	शिक्षा	4,396	6,724	3,903	5,472	3,980	2,843	4,941	4,995
16.	चुनाव	4	13	12	8	11	9	8	8
17.	रोजगार	6	20	20	14	10	14	0	9
18.	आबकारी एवं कराधान	41	141	75	91	257	243	29	99
19.	वित्तायुक्त	0	0	0	0	0	0	132	0
20.	मत्स्य-पालन	14	32	23	21	25	28	16	23
21.	खाद्य एवं आपूर्ति	32	83	51	38	53	67	16	44
22.	वन एवं वन्य प्राणी	47	77	95	76	28	104	63	98

विविध

31 मार्च, 2013 को हरियाणा सरकार के कर्मचारियों का विभाग तथा जिला के अनुसार वितरण

संख्या 34.11 (जारी)

क्रम संख्या	विभाग	जिला							
		महेन्द्रगढ़	भिवानी	जीन्द	हिसार	फतेहाबाद	सिरसा	चण्डीगढ़ एवं हरियाणा से बाहर	जोड़
		18	19	20	21	22	23	24	25
1.	महाधिवक्ता	0	0	0	0	0	0	342	357
2.	महाप्रशासक तथा सरकारी न्यायी एवं खजांची पुर्न- अक्षय निधि	0	0	0	0	0	0	10	10
3.	कृषि	127	221	178	227	88	162	301	2,891
4.	पशुपालन एवं डेयरी	265	540	479	690	276	399	117	5,785
5.	पुरातत्व	0	0	0	0	0	0	83	85
6.	वास्तुकला	0	0	0	0	0	0	116	116
7.	अभिलेखागार	0	0	0	5	0	0	25	38
8.	आयुष	98	217	159	179	64	133	40	2,428
9.	सिविल विमानन	0	0	0	0	0	0	45	45
10.	सिविल सचिवालय	0	0	0	0	0	0	1346	1,346
11.	मुख्य बिजली निरीक्षक	0	0	0	11	0	0	19	47
12.	चकबन्दी	0	62	0	0	0	0	21	191
13.	सहकारिता	42	152	59	156	37	46	144	1,457
14.	अर्थ तथा सांख्यिकीय विश्लेषण	15	18	17	22	12	7	177	448
15.	शिक्षा	4,189	14,255	6,899	7,848	4,606	6,083	598	11,5618
16.	चुनाव	12	10	11	14	9	11	54	250
17.	रोजगार	13	24	22	27	12	15	77	377
18.	आबकारी एवं कराधान	80	78	85	147	49	89	199	2,381
19.	वित्तायुक्त	0	0	0	0	0	0	543	675
20.	मत्स्य-पालन	13	23	25	21	11	20	32	489
21.	खाद्य एवं आपूर्ति	45	66	102	93	50	65	189	1,641
22.	वन एवं वन्य प्राणी	147	242	66	238	81	100	212	2,640

विविध

31 मार्च, 2013 को हरियाणा सरकार के कर्मचारियों का विभाग तथा जिला के अनुसार वितरण

संख्या 34.11 (जारी)

क्रम संख्या	विभाग	जिला							
		अम्बाला	पंचकूला	यमुनानगर	कुरुक्षेत्र	कैथल	करनाल	पानीपत	पलवल
1	2	3	4	5	6	7	8	9	10
23.	स्वास्थ्य एवं चिकित्सा	778	640	486	836	792	964	645	249
24.	गृह रक्षी	23	58	16	12	19	18	13	9
25.	सत्कारिता	0	0	0	0	0	0	0	0
26.	उद्योग एवं वाणिज्य	17	11	45	18	16	18	10	5
27.	औद्योगिक प्रशिक्षण एवं व्यावसायिक शिक्षा	222	131	119	95	149	213	127	84
28.	संस्थागत वित्त एवं साख नियन्त्रण	0	0	0	0	0	0	0	0
29.	सिंचाई	346	63	285	407	562	702	274	177
30.	श्रम	49	18	30	19	3	12	77	1
31.	भू-अभिलेख	0	0	0	0	0	0	0	0
32.	विधि एवं विधायी	0	0	0	0	13	0	0	0
33.	लाटरी	0	0	0	0	0	0	0	0
34.	शहरी स्थानीय निकाय	0	0	0	0	0	0	0	0
35.	स्थानीय निधि लेखा	0	0	0	12	0	0	0	0
36.	पंचायत	140	74	112	192	144	231	115	99
37.	पंचायती राज	65	30	32	38	40	43	29	0
38.	पुलिस	3,950	1,200	1,173	1,323	1,263	5,461	1,630	1,035
39.	जेल	182	0	0	78	47	303	25	16
40.	मुद्रण एवं लेखन सामग्री	5	215	4	3	4	55	4	5
41.	अभियोजन	43	23	27	20	23	35	38	0
42.	लोक निमार्ण विभाग (भवन एवं सड़के)	619	461	222	310	276	661	222	179

विविध

31 मार्च, 2013 को हरियाणा सरकार के कर्मचारियों का विभाग तथा जिला के अनुसार वितरण

संख्या 34.11 (जारी)

क्रम संख्या	विभाग	जिला						
		सोनीपत	रोहतक	झज्जर	फरीदाबाद	गुड़गांव	मेवात	रिवाड़ी
1	2	11	12	13	14	15	16	17
23.	स्वास्थ्य एवं चिकित्सा	1,221	3,379	714	625	610	828	604
24.	गृह रक्षी	20	3	14	12	17	7	10
25.	सहकारिता	0	0	0	0	0	0	0
26.	उद्योग एवं वाणिज्य	35	23	26	33	20	11	20
27.	औद्योगिक प्रशिक्षण एवं व्यावसायिक शिक्षा	317	273	158	138	136	74	96
28.	संस्थागत वित्त एवं साख नियन्त्रण	0	0	0	0	0	0	0
29.	सिंचाई	397	831	133	512	102	186	482
30.	श्रम	24	35	12	122	194	5	11
31.	भू-अभिलेख	0	0	0	0	0	0	0
32.	विधि एवं विधायी	0	0	0	0	0	0	0
33.	लाटरी	0	0	0	0	0	0	0
34.	शहरी स्थानीय निकाय	0	0	0	0	0	2	0
35.	स्थानीय निधि लेखा	0	24	0	12	0	0	0
36.	पंचायत	190	119	137	70	125	97	153
37.	पंचायती राज	53	52	47	20	38	20	36
38.	पुलिस	2,124	2,413	1,583	3,378	6,238	915	1,212
39.	जेल	86	117	0	134	325	0	39
40.	मुद्रण एवं लेखन सामग्री	5	9	3	3	5	0	3
41.	अभियोजन	40	38	27	31	42	0	32
42.	लोक निमार्ण विभाग (भवन एवं सड़के)	357	304	274	277	278	122	158

विविध

31 मार्च, 2013 को हरियाणा सरकार के कर्मचारियों का विभाग तथा जिला के अनुसार वितरण

संख्या 34.11 (जारी)

क्रम संख्या	विभाग	जिला							जोड़
		महेन्द्रगढ़	भिवानी	जीन्द	हिसार	फतेहाबाद	सिरसा	चण्डीगढ़ एवं हरियाणा से बाहर	
1	2	18	19	20	21	22	23	24	25
23.	स्वास्थ्य एवं चिकित्सा	155	1,574	1,442	1,530	615	458	452	19,597
24.	गृह रक्षी	9	31	14	22	15	21	37	400
25.	सहकारिता	0	0	0	0	0	0	252	252
26.	उद्योग एवं वाणिज्य	13	21	21	30	15	20	139	567
27.	औद्योगिक प्रशिक्षण एवं व्यावसायिक शिक्षा	178	131	228	342	128	182	221	3,742
28.	संस्थागत वित्त एवं साख नियन्त्रण	0	0	0	0	0	0	8	8
29.	सिंचाई	300	1,711	760	1,001	434	632	621	10,918
30.	श्रम	0	11	4	36	0	12	115	790
31.	भू-अभिलेख	0	0	0	0	0	0	31	31
32.	विधि एवं विधायी	0	0	0	0	0	0	88	101
33.	लाटरी	0	0	0	0	0	0	22	22
34.	शहरी स्थानीय निकाय	0	0	0	0	0	0	100	102
35.	स्थानीय निधि लेखा	0	9	0	14	0	0	145	216
36.	पंचायत	164	298	221	13	161	165	71	3,091
37.	पंचायती राज	32	59	46	228	38	40	44	1,030
38.	पुलिस	814	1,406	1,211	2,709	1,213	1,447	3,571	47,269
39.	जेल	91	102	92	276	0	94	53	2,060
40.	मुद्रण एवं लेखन सामग्री	5	4	5	7	0	4	217	565
41.	अभियोजन	25	52	38	52	34	38	57	715
42.	लोक निमार्ण विभाग (भवन एवं सड़के)	177	344	319	772	159	184	308	6,983

विविध

31 मार्च, 2013 को हरियाणा सरकार के कर्मचारियों का विभाग तथा जिला के अनुसार वितरण

संख्या 34.11 (जारी)

क्रम संख्या	विभाग	जिला						
		अम्बाला	पंचकूला	यमुनानगर	कुरुक्षेत्र	कैथल	करनाल	पानीपत
1	2	3	4	5	6	7	8	9
43.	लोक निर्माण विभाग (जन स्वास्थ्य)	898	389	497	534	520	841	501
44.	लोक सम्पर्क	47	16	30	34	38	41	29
45.	हरियाणा लोक सेवा आयोग	0	0	0	0	0	0	0
46.	पुर्नास्थापन	5	0	0	4	0	5	3
47.	हरियाणा राज भवन	0	0	0	0	0	0	0
48.	विज्ञान एवं प्रौद्योगिकी	0	0	0	0	0	0	0
49.	खेल एवं युवा कल्याण	22	35	21	42	12	26	13
50.	अल्प बचत	0	0	0	0	0	0	0
51.	सामाजिक न्याय एवं अधिकारिता	15	12	12	17	16	27	64
52.	राज सतर्कता ब्यूरो	0	0	0	0	0	0	0
53.	हरियाणा कर्मचारी चयन आयोग	0	0	0	0	0	0	0
54.	पूर्ति एवं निपटान	0	0	0	0	0	0	0
55.	विशेष जांच एजैन्सी	0	0	0	0	0	0	0
56.	तकनीकी शिक्षा	259	37	0	0	0	150	0
57.	पर्यटन	0	0	0	0	0	0	21
58.	नगर एवं ग्राम योजनाकार	20	51	10	20	11	18	31
59.	परिवहन	940	10	808	897	830	973	674
60.	खजाना एवं लेखा	34	28	40	34	37	54	33
61.	शहरी सम्पदा	138	19	0	0	0	0	0
62.	हरियाणा विधान सभा	0	0	0	0	0	0	0
63.	अनुसूचित जातियां एवं पिछड़े वर्ग कल्याण	19	17	14	25	29	27	16

विविध

31 मार्च, 2013 को हरियाणा सरकार के कर्मचारियों का विभाग तथा जिला के अनुसार वितरण

संख्या 34.11 (जारी)

क्रम संख्या	विभाग	जिला								
		पलवल	सोनीपत	रोहतक	झज्जर	फरीदाबाद	गुड़गांव	मेवात	रिवाड़ी	महेन्द्रगढ़
1	2	10	11	12	13	14	15	16	17	18
43.	लोक निर्माण विभाग (जन स्वास्थ्य)	780	1,194	399	931	188	718	399	558	737
44.	लोक सम्पर्क	24	48	67	44	25	35	20	29	35
45.	हरियाणा लोक सेवा आयोग	0	0	0	0	0	0	0	0	0
46.	पुर्नास्थापन	0	0	8	4	9	7	0	3	0
47.	हरियाणा राज भवन	0	0	0	0	0	0	0	0	0
48.	विज्ञान एवं प्रौद्योगिकी	0	0	0	0	0	0	0	0	0
49.	खेल एवं युवा कल्याण	6	252	42	13	25	33	3	15	12
50.	अल्प बचत	0	0	0	0	0	0	0	0	0
51.	सामाजिक न्याय एवं अधिकारिता	13	27	18	18	11	15	9	15	13
52.	राज सतर्कता ब्यूरो	0	0	59	0	0	73	0	0	0
53.	हरियाणा कर्मचारी चयन आयोग	0	0	0	0	0	0	0	0	0
54.	पूर्ति एवं निपटान	0	0	0	0	0	0	0	0	0
55.	विशेष जांच एजैन्सी	0	0	0	0	0	0	0	0	0
56.	तकनीकी शिक्षा	91	128	66	123	115	124	0	31	140
57.	पर्यटन	0	0	0	0	0	0	0	0	0
58.	नगर एवं ग्राम योजनाकार	8	33	23	21	27	65	7	21	15
59.	परिवहन	343	1,117	1,036	735	1,094	1,153	267	725	662
60.	खजाना एवं लेखा	7	49	42	25	32	31	15	18	28
61.	शहरी सम्पदा	0	0	0	0	25	0	0	0	0
62.	हरियाणा विधान सभा	0	0	0	0	0	0	0	0	0
63.	अनुसूचित जातियां एवं पिछड़े वर्ग कल्याण	15	24	55	27	14	18	16	38	32

विविध

31 मार्च, 2013 को हरियाणा सरकार के कर्मचारियों का विभाग तथा जिला के अनुसार वितरण

संख्या 34.11 (जारी)

क्रम संख्या	विभाग	जिला						
		भिवानी	जीन्द	हिसार	फतेहाबाद	सिरसा	चण्डीगढ़ एवं हरियाणा से बाहर	जोड़
		19	20	21	22	23	24	25
43.	लोक निर्माण विभाग (जन स्वास्थ्य)	1,156	747	1,078	370	925	242	14,602
44.	लोक सम्पर्क	59	53	58	35	36	403	1,206
45.	हरियाणा लोक सेवा आयोग	0	0	0	0	0	93	93
46.	पुर्नास्थापन	8	0	6	0	0	31	93
47.	हरियाणा राज भवन	0	0	0	0	0	97	97
48.	विज्ञान एवं प्रौद्योगिकी	0	0	0	0	0	14	14
49.	खेल एवं युवा कल्याण	41	24	32	13	24	59	765
50.	अल्प बचत	0	0	0	0	0	9	9
51.	सामाजिक न्याय एवं अधिकारिता	18	17	20	15	18	78	468
52.	राज सतर्कता ब्यूरो	0	0	67	0	0	167	366
53.	हरियाणा कर्मचारी चयन आयोग	0	0	0	0	0	59	59
54.	पूर्ति एवं निपटान	0	0	0	0	0	46	46
55.	विशेष जांच एजैन्सी	0	0	0	0	0	11	11
56.	तकनीकी शिक्षा	70	0	189	0	263	103	1,889
57.	पर्यटन	0	0	0	0	0	27	48
58.	नगर एवं ग्राम योजनाकार	22	20	41	11	18	122	615
59.	परिवहन	1,271	985	1,226	805	748	2,341	19,640
60.	खजाना एवं लेखा	43	31	22	32	41	85	761
61.	शहरी सम्पदा	0	0	24	0	0	20	226
62.	हरियाणा विधान सभा	0	0	0	0	0	256	256
63.	अनुसूचित जातियां एवं पिछड़े वर्ग कल्याण	35	48	32	22	30	77	630

विविध

31 मार्च, 2013 को हरियाणा सरकार के कर्मचारियों का विभाग तथा जिला के अनुसार वितरण

संख्या 34.11 (जारी)

क्रम संख्या	विभाग	जिला						
		अम्बाला	पंचकूला	यमुनानगर	कुरुक्षेत्र	कैथल	करनाल	पानीपत
1	2	3	4	5	6	7	8	9
64.	आयुक्त / उपायुक्त	317	223	207	253	240	314	206
65.	जिले एवं सैशन जज	357	221	210	237	215	340	221
66.	उद्यान	12	63	10	33	24	78	23
67.	खनन एवं भूविज्ञान	9	12	8	6	0	0	5
68.	इलैक्ट्रॉनिक्स	0	0	0	0	0	0	0
69.	ग्रामीण विकास	0	3	0	0	0	0	0
70.	पर्यावरण	0	0	0	18	0	0	0
71.	महिला एवं बाल विकास	1,714	955	2,463	2,176	2,591	3,029	2,078
72.	अक्षय ऊर्जा स्त्रोत	4	3	6	4	3	4	6
73.	अन्य	14	14	12	15	10	12	12
कुल जोड़		17,411	9,253	12,077	14,400	13,861	22,081	11,753

विविध

31 मार्च, 2013 को हरियाणा सरकार के कर्मचारियों का विभाग तथा जिला के अनुसार वितरण

संख्या 34.11 (जारी)

क्रम संख्या	विभाग	जिला								
		पलवल	सोनीपत	रोहतक	झज्जर	फरीदाबाद	गुड़गांव	मेवात	रिवाड़ी	महेन्द्रगढ़
1	2	10	11	12	13	14	15	16	17	18
64.	आयुक्त / उपायुक्त	119	203	207	263	175	164	0	193	261
65.	जिले एवं सैशन जज	17	296	122	175	359	435	0	205	203
66.	उद्यान	22	27	18	16	10	15	8	11	14
67.	खनन एवं भूविज्ञान	0	5	6	0	26	28	0	4	7
68.	इलैक्ट्रॉनिक्स	0	0	0	0	0	0	0	0	0
69.	ग्रामीण विकास	0	0	0	22	0	0	0	0	0
70.	पर्यावरण	0	0	0	0	18	0	0	0	0
71.	महिला एवं बाल विकास	2,198	3,048	2,036	1,912	1,964	1,670	2,122	2,097	2392
72.	अक्षय ऊर्जा स्त्रोत	3	4	5	0	5	4	1	3	5
73.	अन्य	0	16	44	41	11	18	0	20	37
कुल जोड़		10,269	19,179	16,619	13,801	14,098	16,522	10,687	12,516	11,602

विविध

31 मार्च, 2013 को हरियाणा सरकार के कर्मचारियों का विभाग तथा जिला के अनुसार वितरण

संख्या 34.11 (समाप्त)

क्रम संख्या	विभाग	जिला						
		भिवानी	जीन्द	हिसार	फतेहाबाद	सिरसा	चण्डीगढ़ एवं हरियाणा से बाहर	जोड़
		19	20	21	22	23	24	25
64.	आयुक्त / उपायुक्त	409	241	482	337	446	33	5,293
65.	जिले एवं सैशन जज	288	205	196	206	284	0	4,792
66.	उद्यान	19	28	45	21	26	62	585
67.	खनन एवं भूविज्ञान	16	4	6	0	3	68	213
68.	इलैक्ट्रॉनिक्स	0	0	0	0	0	8	8
69.	ग्रामीण विकास	0	0	0	0	0	46	71
70.	पर्यावरण	0	0	0	0	0	25	61
71.	महिला एवं बाल विकास	3,890	2,949	3,290	2,164	2,033	135	48,906
72.	अक्षय ऊर्जा स्त्रोत	5	5	4	6	0	28	108
73.	अन्य	25	20	34	19	7	0	381
कुल जोड़		29,036	17,880	23,562	12,163	15,329	15,987	3,40,086

प्राप्ति स्थान :- अर्थ तथा सांख्यिकीय विश्लेषण विभाग, हरियाणा।

विविध

31 मार्च, 2013 को हरियाणा सरकार के कर्मचारियों का श्रेणी तथा विभाग अनुसार वितरण

संख्या 34.12

क्रम संख्या	विभाग	वर्ग I	वर्ग II	वर्ग III	वर्ग IV
1	2	3	4	5	6
1.	महाधिवक्ता	166	19	91	29
2.	महाप्रशासक तथा सरकारी न्यायी एवं खजांची पुर्नअक्षय निधि	1	0	8	1
3.	कृषि	45	1,041	997	704
4.	पशुपालन एवं डेयरी	605	174	2,446	2,521
5.	पुरातत्व	1	2	18	22
6.	वास्तुकला	15	10	60	28
7.	अभिलेखागार	1	5	24	6
8.	आयुष	9	495	711	86
9.	सिविल विमानन	6	4	15	13
10	सिविल सचिवालय	85	127	749	262
11	मुख्य बिजली निरीक्षक	5	4	21	12
12	चकबन्दी	3	2	139	40
13	सहकारिता	19	41	1,166	168
14	अर्थ तथा सांख्यिकीय विश्लेषण	12	62	215	69
15	शिक्षा	657	12,741	70,931	8,497
16	चुनाव	2	9	143	42
17	रोजगार	15	29	218	70
18	आबकारी एवं कराधान	61	256	1,317	669
19	वित्तायुक्त	48	99	391	135
20	मत्स्य-पालन	4	27	213	216
21	खाद्य एवं आपूर्ति	22	68	1,093	361
22	वन एवं वन्य प्राणी	33	56	1,696	704
23	स्वास्थ्य एवं चिकित्सा	1,454	1,297	11,153	3,658
24	गृह रक्षी	7	14	234	94
25	सत्कारिता	1	3	71	153

विविध

31 मार्च, 2013 को हरियाणा सरकार के कर्मचारियों का श्रेणी तथा विभाग अनुसार वितरण

संख्या 34.12 (जारी)

क्रम संख्या	विभाग	तदर्थ	फुटकर राशि से वेतन प्राप्त	कार्य प्रभारित	संविदा आधार	कुल जोड़	कुल जोड़ से प्रतिशतता
1	2	7	8	9	10	11	12
1.	महाधिवक्ता	0	11	0	41	357	0.10
2.	महाप्रशासक तथा सरकारी न्यायी एवं खजांची पुर्नअक्षय निधि	0	0	0	0	10	0.00
3.	कृषि	0	52	1	51	2,891	0.85
4.	पशुपालन एवं डेयरी	0	35	0	4	5,785	1.70
5.	पुरातत्व	0	42	0	0	85	0.02
6.	वास्तुकला	0	0	0	3	116	0.03
7.	अभिलेखागार	0	2	0	0	38	0.01
8.	आयुष	0	902	2	223	2,428	0.71
9.	सिविल विमानन	0	1	0	6	45	0.01
10	सिविल सचिवालय	0	117	6	0	1,346	0.40
11	मुख्य बिजली निरीक्षक	0	1	0	4	47	0.01
12	चकबन्दी	0	7	0	0	191	0.06
13	सहकारिता	0	54	0	9	1,457	0.43
14	अर्थ तथा सांख्यिकीय विश्लेषण	0	33	0	57	448	0.13
15	शिक्षा	29	8,443	590	13,730	1,15,618	34.00
16	चुनाव	0	11	0	43	250	0.07
17	रोजगार	0	2	0	43	377	0.11
18	आबकारी एवं कराधान	1	14	0	63	2,381	0.70
19	वित्तायुक्त	0	2	0	0	675	0.20
20	मत्स्य-पालन	3	26	0	0	489	0.14
21	खाद्य एवं आपूर्ति	0	44	0	53	1,641	0.48
22	वन एवं वन्य प्राणी	0	75	10	66	2,640	0.78
23	स्वास्थ्य एवं चिकित्सा	3	78	1	1,953	19,597	5.76
24	गृह रक्षी	0	50	0	1	400	0.12
25	सत्कारिता	0	2	1	21	252	0.07

विविध

31 मार्च, 2013 को हरियाणा सरकार के कर्मचारियों का श्रेणी तथा विभाग अनुसार वितरण

संख्या 34.12 (जारी)

क्रम संख्या	विभाग	वर्ग I	वर्ग II	वर्ग III	वर्ग IV
1	2	3	4	5	6
26.	उद्योग एवं वाणिज्य	20	15	334	159
27.	औद्योगिक प्रशिक्षण एवं व्यावसायिक शिक्षा	22	110	1,571	611
28.	संस्थागत वित्त एवं साख नियन्त्रण	0	0	7	1
29.	सिंचाई	140	287	4,159	6,053
30.	श्रम	37	62	414	111
31.	भू-अभिलेख	1	3	23	4
32.	विधि एवं विधायी	12	16	41	22
33.	लाटरी	0	0	8	4
34.	शहरी विकास	8	11	64	18
35.	स्थानीय निधि लेखा	5	37	153	21
36.	पंचायत	20	126	2,444	384
37.	पंचायती राज	27	122	712	66
38.	पुलिस	95	262	43,626	2,205
39.	जेल	32	39	1,794	193
40.	मुद्रण एवं लेखन सामग्री	1	5	303	246
41.	अभिश्योजन	22	209	338	94
42.	लोक निमार्ण विभाग (भवन एवं सड़के)	101	207	2,559	3,984
43.	लोक निर्माण विभाग (जन स्वास्थ्य)	84	214	4,581	9,018
44.	लोक सम्पर्क	7	67	447	372
45.	हरियाणा लोक सेवा आयोग	4	6	63	13
46.	पुर्नास्थापना	1	2	64	23
47.	हरियाणा राज भवन	4	5	31	52
48.	विज्ञान एवं प्रौद्योगिकी	3	1	6	4
49.	खेल एवं युवा कल्याण	6	267	265	192

विविध

31 मार्च, 2013 को हरियाणा सरकार के कर्मचारियों का श्रेणी तथा विभाग अनुसार वितरण

संख्या 34.12 (जारी)

क्रम संख्या	विभाग	तदर्थ	फुटकर राशि से वेतन प्राप्त	कार्य प्रभारित	संविदा आधार	कुल जोड़	कुल जोड़ से प्रतिशतता
		7	8	9	10	11	12
26.	उद्योग एवं वाणिज्य	0	31	0	8	567	0.17
27.	औद्योगिक प्रशिक्षण एवं व्यावसायिक शिक्षा	2	163	4	1,259	3,742	1.10
28.	संस्थागत वित्त एवं साख नियन्त्रण	0	0	0	0	8	0.00
29.	सिंचाई	5	27	9	238	10,918	3.21
30.	श्रम	0	14	0	152	790	0.23
31.	भू-अभिलेख	0	0	0	0	31	0.01
32.	विधि एवं विधायी	0	0	0	10	101	0.03
33.	लाटरी	0	10	0	0	22	0.01
34.	शहरी विकास	0	0	0	1	102	0.03
35.	स्थानीय निधि लेखा	0	0	0	0	216	0.06
36.	पंचायत	31	45	5	36	3,091	0.91
37.	पंचायती राज	0	26	0	77	1,030	0.30
38.	पुलिस	1	754	9	317	47,269	13.90
39.	जेल	0	0	0	2	2,060	0.61
40.	मुद्रण एवं लेखन सामग्री	0	6	1	3	565	0.17
41.	अभिश्योजन	0	20	1	31	715	0.21
42.	लोक निमार्ण विभाग (भवन एवं सड़के)	0	36	3	93	6,983	2.05
43.	लोक निर्माण विभाग (जन स्वास्थ्य)	0	29	3	673	14,602	4.29
44.	लोक सम्पर्क	0	200	9	104	1,206	0.35
45.	हरियाणा लोक सेवा आयोग	0	0	0	7	93	0.03
46.	पुर्नास्थापना	0	3	0	0	93	0.03
47.	हरियाणा राज भवन	0	4	0	1	97	0.03
48.	विज्ञान एवं प्रौद्योगिकी	0	0	0	0	14	0.00
49.	खेल एवं युवा कल्याण	0	4	0	31	765	0.22

विविध

31 मार्च, 2013 को हरियाणा सरकार के कर्मचारियों का श्रेणी तथा विभाग अनुसार वितरण

संख्या 34.12 (जारी)

क्रम संख्या	विभाग	वर्ग I	वर्ग II	वर्ग III	वर्ग IV
1	2	3	4	5	6
50.	अल्प बचत	1	0	5	2
51.	सामाजिक न्याय एवं अधिकारिता	2	25	292	66
52.	राज सतर्कता ब्यूरो	11	13	273	15
53.	हरियाणा कर्मचारी चयन आयोग	6	6	34	13
54.	पूर्ति एवं निपटान	4	0	31	7
55.	विशेष जांच एजैन्सी	2	1	5	1
56.	तकनीकी शिक्षा	162	717	444	285
57.	पर्यटन	1	3	26	11
58.	नगर एवं ग्राम योजनाकार	61	22	361	92
59.	परिवहन	46	119	13,556	1,382
60.	खजाना एवं लेखा	2	66	387	149
61.	शहरी सम्पदा	5	12	81	116
62.	हरियाणा विधान सभा	9	25	175	46
63.	अनुसूचित जातियां एवं पिछड़े वर्ग कल्याण	3	19	301	187
64.	आयुक्त / उपायुक्त	129	217	3,759	980
65.	जिला एवं सैशन जज	346	23	2,699	1,615
66.	उद्यान	12	113	141	252
67.	खनन एवं भू - विज्ञान	3	21	76	111
68.	इलैक्ट्रोनिक्स	0	1	4	3
69.	ग्रामीण विकाश	1	9	40	13
70.	पर्यावरण	5	1	28	15
71.	महिला एवं बाल विकास	5	162	1,042	206
72.	अक्षय ऊर्जा स्त्रोत	1	19	72	15
73.	अन्य	17	5	226	122
	जोड़	4,763	20,257	1,82,185	48,114

विविध

31 मार्च, 2013 को हरियाणा सरकार के कर्मचारियों का श्रेणी तथा विभाग अनुसार वितरण

संख्या 34.12 (समाप्त)

क्रम संख्या	विभाग	तदर्थ	फुटकर राशि से वेतन प्राप्त	कार्य प्रभारित	संविदा आधार	कुल जोड़	कुल जोड़ से प्रतिशतता
		7	8	9	10	11	12
50.	अल्प बचत	0	0	0	1	9	0.00
51.	सामाजिक न्याय एवं अधिकारिता	0	8	0	75	468	0.14
52.	राज सतर्कता ब्यूरो	0	40	14	0	366	0.11
53.	हरियाणा कर्मचारी चयन आयोग	0	0	0	0	59	0.02
54.	पूर्ति एवं निपटान	0	2	0	2	46	0.01
55.	विशेष जांच एजैन्सी	0	1	1	0	11	0.00
56.	तकनीकी शिक्षा	19	106	19	137	1,889	0.56
57.	पर्यटन	0	0	0	7	48	0.01
58.	नगर एवं ग्राम योजनाकार	0	1	0	78	615	0.18
59.	परिवहन	0	498	7	4,032	19,640	5.78
60.	खजाना एवं लेखा	0	82	0	75	761	0.22
61.	शहरी सम्पदा	0	0	0	12	226	0.07
62.	हरियाणा विधान सभा	0	0	0	1	256	0.08
63.	अनुसूचित जातियां एवं पिछड़े वर्ग कल्याण	0	84	12	24	630	0.19
64.	आयुक्त / उपायुक्त	0	41	0	167	5,293	1.56
65.	जिला एवं सैशन जज	31	24	16	38	4,792	1.41
66.	उद्यान	0	13	10	44	585	0.17
67.	खनन एवं भू - विज्ञान	0	0	0	2	213	0.06
68.	इलैक्ट्रोनिक्स	0	0	0	0	8	0.00
69.	ग्रामीण विकाश	0	1	0	7	71	0.02
70.	पर्यावरण	0	0	0	12	61	0.02
71.	महिला एवं बाल विकास	0	47,367	6	118	48,906	14.38
72.	अक्षय ऊर्जा स्त्रोत	0	0	0	1	108	0.03
73.	अन्य	0	2	0	9	381	0.11
	जोड़	125	59,646	740	24,256	3,40,086	100

प्राप्ति स्थान :- अर्थ तथा सांख्यिकीय विश्लेषण विभाग, हरियाणा।

* इन आंकड़ों में आंगनवाडी वर्करज व हैल्पर्ज भी सम्मिलित हैं।

विविध

हरियाणा सरकार के लिंगवार अनुसूचित जातियों, पिछड़ी जातियों, भूतपूर्व सैनिक, तदर्थ तथा विकलांग कर्मचारियों की संख्या (31 मार्च, 2013 को)

संख्या 34.13

श्रेणी	अनुसूचित जाति			पिछड़े वर्ग		
	पुरुष	स्त्री	जोड़	पुरुष	स्त्री	जोड़
1	2	3	4	5	6	7
I	440	84	524	382	103	485
II	2,057	675	2,732	2,231	721	2,952
III	24,008	4,918	28,926	31,028	5,986	37,014
IV	12,683	2,442	15,125	7,906	1,038	8,944
तदर्थ	81	1	82	2	2	4
फुटकर राशि से वेतन प्राप्त कार्य प्रभारित एवं संविदा आधार	6900	13,764	20,664	4,368	11,327	15,695
जोड़	**46,169**	**21,884**	**68,053**	**45,917**	**19,177**	**65,094**

विविध

हरियाणा सरकार के लिंगवार अनुसूचित जातियों, पिछड़ी जातियों, भूतपूर्व सैनिक, तदर्थ तथा विकलांग कर्मचारियों की संख्या (31 मार्च, 2013 को)

संख्या 34.13 (समाप्त)

श्रेणी	भूतपूर्व सैनिक			विकलांग		
	पुरुष	स्त्री	जोड़	पुरुष	स्त्री	जोड़
	8	9	10	11	12	13
I	42	3	45	38	11	49
II	189	24	213	265	75	340
III	3,341	177	3,518	1,733	435	2,168
IV	479	39	518	641	60	701
तदर्थ	0	0	0	0	0	0
फुटकर राशि से वेतन प्राप्त कार्य प्रभारित एवं संविदा आधार	266	65	331	105	445	550
जोड़	4,317	308	4,625	2,782	1,026	3,808

प्राप्ति स्थान :- अर्थ तथा सांख्यिकीय विश्लेषण विभाग, हरियाणा।

विविध

31 मार्च, 2013 को हरियाणा सरकार के कर्मचारियों का धर्मानुसार वितरण

संख्या 34.14

क्रम संख्या	धर्म	वर्ग I	वर्ग II	वर्ग III	वर्ग IV	तदर्थ	फुटकर राशि से वेतन प्राप्त कार्य प्रभारित एवं संविदा आधार	जोड़
	1	2	3	4	5	6	7	8
1.	हिन्दू	4,630	19,518	1,73,650	46,510	122	78,438	**3,22,868**
2.	मुस्लिम	27	198	2,741	951	1	2,758	**6,676**
3.	सिक्ख	100	522	5,602	623	2	3,002	**9,851**
4.	ईसाई	1	16	135	22	0	47	**221**
5.	अन्य	5	3	57	8	0	397	**470**
जोड़		**4,763**	**20,257**	**1,82,185**	**48,114**	**125**	**84,642**	**3,40,086**

प्राप्ति स्थान :- अर्थ तथा सांख्यिकीय विश्लेषण विभाग, हरियाणा।

विभाग तथा लिंग अनुसार हरियाणा सरकार के कर्मचारियों की संख्या

विविध

31 मार्च, 2013 को हरियाणा सरकार के अधीन विभाग तथा लिंग के अनुसार कर्मचारियों का वितरण

संख्या 34.15

क्रम संख्या	विभाग	वर्ग I			वर्ग II			वर्ग III		
		पुरुष	स्त्री	जोड़	पुरुष	स्त्री	जोड़	पुरुष	स्त्री	जोड़
1	2	3	4	5	6	7	8	9	10	11
1.	महाधिवक्ता	141	25	166	17	2	19	72	19	91
2.	महाप्रशासक तथा सरकारी न्यायी एवं खजांची पुर्नअक्षय निधि	1	0	1	0	0	0	7	1	8
3.	कृषि	44	1	45	1011	30	1041	885	112	997
4.	पशुपालन एवं डेयरी	575	30	605	147	27	174	2359	87	2446
5.	पुरातत्व	1	0	1	1	1	2	15	3	18
6.	वास्तुकला	13	2	15	6	4	10	32	28	60
7.	अभिलेखागार	0	1	1	5	0	5	20	4	24
8.	आयुष	7	2	9	349	146	495	379	332	711
9.	सिविल विमानन	6	0	6	4	0	4	13	2	15
10.	सिविल सचिवालय	67	18	85	98	29	127	591	158	749
11.	मुख्य बिजली निरीक्षक	5	0	5	4	0	4	19	2	21
12.	चकबन्दी	3	0	3	2	0	2	135	4	139
13.	सहकारिता	16	3	19	38	3	41	1027	139	1166
14.	अर्थ तथा सांख्यिकीय विश्लेषण	11	1	12	54	8	62	163	52	215
15.	शिक्षा	395	262	657	8400	4341	12741	45239	25692	70931
16.	चुनाव	2	0	2	9	0	9	124	19	143
17.	रोजगार	10	5	15	19	10	29	190	28	218
18.	आबकारी एवं कराधान	49	12	61	222	34	256	1188	129	1317
19.	वित्तायुक्त	39	9	48	74	25	99	344	47	391
20.	मतस्य-पालन	4	0	4	26	1	27	178	35	213
21.	खाद्य एवं आपूर्ति	19	3	22	55	13	68	976	117	1093
22.	वन एवं वन्य प्राणी	28	5	33	51	5	56	1612	84	1696
23.	स्वास्थ्य एवं चिकित्सा	983	471	1454	865	432	1297	5709	5444	11153
24.	गृह रक्षी	7	0	7	13	1	14	219	15	234
25.	सत्कारिता	1	0	1	3	0	3	69	2	71

विविध

31 मार्च, 2013 को हरियाणा सरकार के अधीन विभाग तथा लिंग के अनुसार कर्मचारियों का वितरण

संख्या 34.15 (जारी)

क्रम संख्या	विभाग	वर्ग IV			तदर्थ			फुटकर राशि से वेतन प्राप्त कार्य प्रभारित संविदा आधार			कुल जोड़		
		पुरुष	स्त्री	जोड़	पुरुष	स्त्री	जोड़	पुरुष	स्त्री	जोड़	पुरुष	स्त्री	जोड़
		12	13	14	15	16	17	18	19	20	21	22	23
1.	महाधिवक्ता	28	1	29	0	0	0	41	11	52	299	58	357
2.	महाप्रशासक तथा सरकारी न्यायी एवं खजांची पुर्नअक्षय निधि	1	0	1	0	0	0	0	0	0	9	1	10
3.	कृषि	635	69	704	0	0	0	79	25	104	2654	237	2891
4.	पशुपालन एवं डेयरी	2229	292	2521	0	0	0	36	3	39	5346	439	5785
5.	पुरातत्व	20	2	22	0	0	0	38	4	42	75	10	85
6.	वास्तुकला	25	3	28	0	0	0	1	2	3	77	39	116
7.	अभिलेखागार	6	0	6	0	0	0	0	2	2	31	7	38
8.	आयुष	70	16	86	0	0	0	719	408	1127	1524	904	2428
9.	सिविल विमानन	13	0	13	0	0	0	5	2	7	41	4	45
10.	सिविल सचिवालय	226	36	262	0	0	0	106	17	123	1088	258	1346
11.	मुख्य बिजली निरीक्षक	11	1	12	0	0	0	2	3	5	41	6	47
12.	चकबन्दी	35	5	40	0	0	0	5	2	7	180	11	191
13.	सहकारिता	123	45	168	0	0	0	32	31	63	1236	221	1457
14.	अर्थ तथा सांख्यिकीय विश्लेषण	59	10	69	0	0	0	67	23	90	354	94	448
15.	शिक्षा	6063	2434	8497	15	14	29	14,060	8703	22763	74172	41446	115618
16.	चुनाव	38	4	42	0	0	0	46	8	54	219	31	250
17.	रोजगार	63	7	70	0	0	0	42	3	45	324	53	377
18.	आबकारी एवं कराधान	596	73	669	1	0	1	67	10	77	2123	258	2381
19.	वित्तायुक्त	128	7	135	0	0	0	1	1	2	586	89	675
20.	मतस्य-पालन	203	13	216	3	0	3	15	11	26	429	60	489
21.	खाद्य एवं आपूर्ति	327	34	361	0	0	0	59	38	97	1436	205	1641
22.	वन एवं वन्य प्राणी	637	67	704	0	0	0	89	62	151	2417	223	2640
23.	स्वास्थ्य एवं चिकित्सा	2854	804	3658	3	0	3	944	1088	2032	11358	8239	19597
24.	गृह रक्षी	86	8	94	0	0	0	48	3	51	373	27	400
25.	सत्कारिता	146	7	153	0	0	0	24	0	24	243	9	252

विविध

31 मार्च, 2013 को हरियाणा सरकार के अधीन विभाग तथा लिंग के अनुसार कर्मचारियों का वितरण

संख्या 34.15 (जारी)

क्रम संख्या	विभाग	राजपत्रित						अराजपत्रित		
		वर्ग I			वर्ग II			वर्ग III		
		पुरुष	स्त्री	जोड़	पुरुष	स्त्री	जोड़	पुरुष	स्त्री	जोड़
1	2	3	4	5	6	7	8	9	10	11
26.	उद्योग एवं वाणिज्य	20	0	20	12	3	15	272	62	334
27.	औद्योगिक प्रशिक्षण एवं व्यावसायिक शिक्षा	22	0	22	87	23	110	1383	188	1571
28.	संस्थागत वित्त एवं साख नियन्त्रण	0	0	0	0	0	0	6	1	7
29.	सिंचाई	140	0	140	281	6	287	3901	258	4159
30.	श्रम	26	11	37	57	5	62	347	67	414
31.	भू-अभिलेख	1	0	1	2	1	3	19	4	23
32.	विधि एवं विधायी	7	5	12	10	6	16	34	7	41
33.	लाटरी	0	0	0	0	0	0	8	0	8
34.	शहरी स्थानीय निकाय	6	2	8	11	0	11	51	13	64
35.	स्थानीय निधि लेखा	5	0	5	37	0	37	118	35	153
36.	पंचायत	17	3	20	110	16	126	2280	164	2444
37.	पंचायती राज	27	0	27	122	0	122	672	40	712
38.	पुलिस	86	9	95	233	29	262	40664	2962	43626
39.	जेल	27	5	32	38	1	39	1700	94	1794
40.	मुद्रण एवं लेखन सामग्री	1	0	1	3	2	5	285	18	303
41.	अभियोजना	21	1	22	200	9	209	322	16	338
42.	लोक निमार्ण विभाग (भवन एवं सड़के)	101	0	101	199	8	207	2411	148	2559
43.	लोक निर्माण विभाग (जन स्वास्थ्य)	84	0	84	210	4	214	4448	133	4581
44.	लोक सम्पर्क	3	4	7	43	24	67	367	80	447
45.	हरियाणा लोक सेवा आयोग	3	1	4	4	2	6	52	11	63
46.	पुनर्स्थापन	1	0	1	2	0	2	55	9	64
47.	हरियाणा राज भवन	3	1	4	5	0	5	25	6	31
48.	विज्ञान एवं प्रौद्योगिकी	3	0	3	1	0	1	5	1	6
49.	खेल एवं युवा कल्याण	5	1	6	216	51	267	203	62	265

विविध

31 मार्च, 2013 को हरियाणा सरकार के अधीन विभाग तथा लिंग के अनुसार कर्मचारियों का वितरण

संख्या 34.15 (जारी)

क्रम संख्या	विभाग	राजपत्रित वर्ग IV			तदर्थ			फुटकर राशि से वेतन प्राप्त, कार्य प्रभारित संविदा आधार			कुल जोड़		
		पुरुष	स्त्री	जोड़	पुरुष	स्त्री	जोड़	पुरुष	स्त्री	जोड़	पुरुष	स्त्री	जोड़
		12	13	14	15	16	17	18	19	20	21	22	23
26.	उद्योग एवं वाणिज्य	133	26	159	0	0	0	30	9	39	467	100	567
27.	औद्योगिक प्रशिक्षण एवं व्यावसायिक शिक्षा	539	72	611	2	0	2	1099	327	1426	3132	610	3742
28.	संस्थागत वित्त एवं साख नियन्त्रण	1	0	1	0	0	0	0	0	0	7	1	8
29.	सिंचाई	5721	332	6053	5	0	5	264	10	274	10312	606	10918
30.	श्रम	87	24	111	0	0	0	136	30	166	653	137	790
31.	भू-अभिलेख	3	1	4	0	0	0	0	0	0	25	6	31
32.	विधि एवं विधायी	21	1	22	0	0	0	8	2	10	80	21	101
33.	लाटरी	4	0	4	0	0	0	8	2	10	20	2	22
34.	शहरी स्थानीय निकाय	16	2	18	0	0	0	1	0	1	85	17	102
35.	स्थानीय निधि लेखा	20	1	21	0	0	0	0	0	0	180	36	216
36.	पंचायत	313	71	384	29	2	31	58	28	86	2807	284	3091
37.	पंचायती राज	55	11	66	0	0	0	82	21	103	958	72	1030
38.	पुलिस	2016	189	2205	1	0	1	1018	62	1080	44018	3251	47269
39.	जेल	174	19	193	0	0	0	2	0	2	1941	119	2060
40.	मुद्रण एवं लेखन सामग्री	224	22	246	0	0	0	6	4	10	519	46	565
41.	अभियोजना	85	9	94	0	0	0	34	18	52	662	53	715
42.	लोक निमार्ण विभाग (भवन एवं सड़के)	3640	344	3984	0	0	0	127	5	132	6478	505	6983
43.	लोक निर्माण विभाग (जन स्वास्थ्य)	8657	361	9018	0	0	0	695	10	705	14094	508	14602
44.	लोक सम्पर्क	332	40	372	0	0	0	273	40	313	1018	188	1206
45.	हरियाणा लोक सेवा आयोग	12	1	13	0	0	0	6	1	7	77	16	93
46.	पुनर्स्थापन	19	4	23	0	0	0	0	3	3	77	16	93
47.	हरियाणा राज भवन	48	4	52	0	0	0	5	0	5	86	11	97
48.	विज्ञान एवं प्रौद्योगिकी	4	0	4	0	0	0	0	0	0	13	1	14
49.	खेल एवं युवा कल्याण	163	29	192	0	0	0	29	5	35	616	149	765

विविध

31 मार्च, 2013 को हरियाणा सरकार के अधीन विभाग तथा लिंग के अनुसार कर्मचारियों का वितरण

संख्या 34.15 (समाप्त)

क्रम सं0	विभाग	राजपत्रित						अराजपत्रित		
		वर्ग I			वर्ग II			वर्ग III		
		पुरुष	स्त्री	जोड़	पुरुष	स्त्री	जोड़	पुरुष	स्त्री	जोड़
1	2	3	4	5	6	7	8	9	10	11
50.	अल्प बचत	1	0	1	0	0	0	5	0	5
51.	सामाजिक न्याय एवं अधिकारिता	2	0	2	20	5	25	236	56	292
52.	राज सतर्कता ब्यूरो	11	0	11	13	0	13	257	16	273
53.	हरियाणा कर्मचारी चयन आयोग	5	1	6	6	0	6	33	1	34
54.	पूर्ति एवं निपटान	4	0	4	0	0	0	25	6	31
55.	विशेष जांच समिति	2	0	2	1	0	1	4	1	5
56.	तकनीकी शिक्षा	137	25	162	539	178	717	366	78	444
57.	पर्यटन	0	1	1	3	0	3	21	5	26
58.	नगर एवं ग्राम योजनाकार	49	12	61	20	2	22	306	55	361
59.	परिवहन	46	0	46	111	8	119	13416	140	13556
60.	खजाना एवं लेखा	2	0	2	51	15	66	323	64	387
61.	शहरी सम्पदा	5	0	5	10	2	12	69	12	81
62.	हरियाणा विधान सभा	7	2	9	24	1	25	155	20	175
63.	अनुसूचित जातियां एवं पिछड़े वर्ग कल्याण	3	0	3	16	3	19	174	127	301
64.	आयुक्त / उपायुक्त	113	16	129	205	12	217	3471	288	3759
65.	जिला एवं सैशन जज	242	104	346	22	1	23	2127	572	2699
66.	उद्यान	12	0	12	111	2	113	119	22	141
67.	खनन एवं भू - विज्ञान	3	0	3	19	2	21	68	8	76
68.	इलैक्ट्रॉनिक्स	0	0	0	1	0	1	3	1	4
69.	ग्रामीण विकास	1	0	1	8	1	9	32	8	40
70.	पर्यावरण	3	2	5	1	0	1	24	4	28
71.	महिला एवं बाल विकास	1	4	5	22	140	162	371	671	1042
72.	अक्षय ऊर्जा स्त्रोत	1	0	1	19	0	19	66	6	72
73.	अन्य	16	1	17	5	0	5	220	6	226
	जोड़	3702	1061	4763	14583	5674	20257	143084	39101	182185

विविध

31 मार्च, 2013 को हरियाणा सरकार के अधीन विभाग तथा लिंग के अनुसार कर्मचारियों का वितरण

संख्या 34.15 (समाप्त)

क्रम सं0	विभाग	अराजपत्रित वर्ग IV			तदर्थ			फुटकर राशि से वेतन प्राप्त, कार्य प्रभारित संविदा आधार			कुल जोड़		
		पुरुष	स्त्री	जोड़	पुरुष	स्त्री	जोड़	पुरुष	स्त्री	जोड़	पुरुष	स्त्री	जोड़
		12	13	14	15	16	17	18	19	20	21	22	23
50.	अल्प बचत	2	0	2	0	0	0	1	0	1	9	0	9
51.	सामाजिक न्याय एवं अधिकारिता	54	12	66	0	0	0	68	15	83	380	88	468
52.	राज सतर्कता ब्यूरो	13	2	15	0	0	0	45	9	54	339	27	366
53.	हरियाणा कर्मचारी चयन आयोग	12	1	13	0	0	0	0	0	0	56	3	59
54.	पूर्ति एवं निपटान	7	0	7	0	0	0	4	0	4	40	6	46
55.	विशेष जांच समिति	1	0	1	0	0	0	1	1	2	9	2	11
56.	तकनीकी शिक्षा	244	41	285	15	4	19	226	36	262	1527	362	1889
57.	पर्यटन	9	2	11	0	0	0	7	0	7	40	8	48
58.	नगर एवं ग्राम योजनाकार	78	14	92	0	0	0	39	40	79	492	123	615
59.	परिवहन	1191	191	1382	0	0	0	4524	13	4537	19288	352	19640
60.	खजाना एवं लेखा	128	21	149	0	0	0	134	23	157	638	123	761
61.	शहरी सम्पदा	90	26	116	0	0	0	12	0	12	186	40	226
62.	हरियाणा विधान सभा	43	3	46	0	0	0	1	0	1	230	26	256
63.	अनुसूचित जातियां एवं पिछड़े वर्ग कल्याण	96	91	187	0	0	0	63	57	120	352	278	630
64.	आयुक्त / उपायुक्त	830	150	980	0	0	0	165	43	208	4784	509	5293
65.	जिला एवं सैशन जज	1546	69	1615	16	15	31	66	12	78	4019	773	4792
66.	उद्यान	231	21	252	0	0	0	62	5	67	535	50	585
67.	खनन एवं भू - विज्ञान	111	0	111	0	0	0	0	2	2	201	12	213
68.	इलैक्ट्रॉनिक्स	3	0	3	0	0	0	0	0	0	7	1	8
69.	ग्रामीण विकास	11	2	13	0	0	0	8	0	8	60	11	71
70.	पर्यावरण	14	1	15	0	0	0	12	0	12	54	7	61
71.	महिला एवं बाल विकास	180	26	206	0	0	0	49	47442	47491	623	48283	48906
72.	अक्षय ऊर्जा स्त्रोत	14	1	15	0	0	0	1	0	1	101	7	108
73.	अन्य	119	3	122	0	0	0	9	2	11	369	12	381
Total		41936	6178	48114	90	35	125	25904	58738	84642	229299	110787	340086

प्राप्ति स्थान :- अर्थ तथा सांख्यिकीय विश्लेषण विभाग, हरियाणा ।

विविध

31 मार्च, 2013 को हरियाणा सरकार के अधीन जिला तथा लिंग के अनुसार वितरण

संख्या 34.16

क्रम संख्या	जिला	राजपत्रित					
		वर्ग I			वर्ग II		
		पुरुष	स्त्री	जोड़	पुरुष	स्त्री	जोड़
1	2	3	4	5	6	7	8
1.	अम्बाला	181	66	247	539	289	828
2.	पंचकूला	156	22	178	372	394	766
3.	यमुनानगर	105	29	134	432	157	589
4.	कुरुक्षेत्र	146	45	191	646	277	923
5.	कैथल	81	27	108	574	131	705
6.	करनाल	160	44	204	805	330	1,135
7.	पानीपत	69	41	110	462	168	630
8.	सोनीपत	148	55	203	770	416	1,186
9.	रोहतक	218	225	443	831	541	1,372
10.	झज्जर	188	23	211	781	320	1,101
11.	फरीदाबाद	125	56	181	375	247	622
12	पलवल	52	1	53	429	95	524
13.	गुड़गांव	193	75	268	401	238	639
14.	मेवात	99	27	126	539	68	607
15.	रिवाड़ी	169	32	201	755	149	904
16.	महेन्द्रगढ़	124	15	139	772	117	889
17.	भिवानी	283	55	338	1,215	364	1,579
18.	जीन्द	109	15	124	773	241	1,014
19.	हिसार	198	70	268	1,129	508	1,637
20.	फतेहाबाद	94	18	112	471	139	610
21.	सिरसा	137	13	150	669	263	932
22.	चण्डीगढ़ तथा हरियाणा से बाहर	667	107	774	843	222	1,065
	जोड़	3,702	1,061	4,763	14,583	5,674	20,257

विविध

31 मार्च, 2013 को हरियाणा सरकार के अधीन विभाग तथा लिंग के अनुसार वितरण

संख्या 34.16

क्रम संख्या	जिला	अराजपत्रित						तदर्थ		
		वर्ग III			वर्ग IV					
		पुरुष	स्त्री	जोड़	पुरुष	स्त्री	जोड़	पुरुष	स्त्री	जोड़
		9	10	11	12	13	14	15	16	17
1.	अम्बाला	7,619	2,397	10,,016	2,302	390	2,692	0	0	0
2.	पंचकूला	3,212	1,430	4,642	1,216	140	1,356	6	10	16
3.	यमुनानगर	4,436	1,219	5,655	1,419	156	1,575	0	0	0
4.	कुरुक्षेत्र	5,509	1,970	7,479	1,635	208	1,843	0	0	0
5.	कैथल	5,418	1,154	6,572	1,821	235	2,056	0	0	0
6.	करनाल	10,367	2,243	12,610	3,033	326	3,359	2	2	4
7.	पानीपत	4,683	1,283	5,966	1,529	211	1,740	2	3	5
8.	सोनीपत	7,618	3,022	10,640	2,495	414	2,909	9	1	10
9.	रोहतक	6,648	2,462	9,110	1,992	483	2,475	12	3	15
10.	झज्जर	5,424	1,751	7,175	1,439	283	1,722	0	0	0
11.	फरीदाबाद	6,165	1,746	7,911	1,435	275	1,710	6	4	10
12	पलवल	3,748	606	4,354	1,202	136	1,338	4	0	4
13.	गुड़गांव	8,972	1,677	10,649	1,621	145	1,766	2	0	2
14.	मेवात	4,327	516	4,843	796	63	859	0	0	0
15.	रिवाड़ी	5,307	1,372	6,679	1,434	172	1,606	3	0	3
16.	महेन्द्रगढ़	5,217	516	5,733	1,750	151	1,901	0	0	0
17.	भिवानी	11,258	4,334	15,592	3,717	711	4,428	28	2	30
18.	जीन्द	6,879	2,078	8,957	2,254	443	2,697	3	0	3
19.	हिसार	9,883	2,962	12,845	3,254	579	3,833	2	0	2
20.	फतेहाबाद	5,296	1,176	6,472	1,371	170	1,541	0	4	4
21.	सिरसा	6,380	1,765	8,145	2,192	240	2,432	10	6	16
22.	चण्डीगढ़ तथा हरियाणा से बाहर	8,718	1,422	10,140	2,029	247	2,276	1	0	1
	जोड़	1,43,084	39,101	1,82,185	41,936	6,178	48,114	90	35	125

विविध

31 मार्च, 2013 को हरियाणा सरकार के अधीन विभाग तथा लिंग के अनुसार वितरण

संख्या 34.16 (जारी)

क्रम संख्या 1	जिला	अराजपत्रित		
		फुटकर राशि से वेतन प्राप्त		
		पुरुष	स्त्री	जोड़
		18	19	20
1.	अम्बाला	213	1,714	1,927
2.	पंचकूला	493	1,063	1,556
3.	यमुनानगर	107	2,440	2,547
4.	कुरुक्षेत्र	917	2,432	3,349
5.	कैथल	366	2,663	3,029
6.	करनाल	400	2,979	3,379
7.	पानीपत	201	2,071	2,272
8.	सोनीपत	229	3,071	3,300
9.	रोहतक	75	2,021	2,096
10.	झज्जर	569	2,140	2,709
11.	फरीदाबाद	256	2,159	2,415
12	पलवल	262	2,588	2,850
13.	गुड़गांव	551	1,748	2,299
14.	मेवात	696	2,185	2,881
15.	रिवाड़ी	269	2,247	2,516
16.	महेन्द्रगढ़	147	2,394	2,541
17.	भिवानी	983	4,278	5,261
18.	जीन्द	447	3,084	3,531
19.	हिसार	455	3,404	3,859
20.	फतेहाबाद	270	2,262	2,532
21.	सिरसा	304	2,011	2,315
22.	चण्डीगढ़ तथा हरियाणा से बाहर	392	90	482
	जोड़	8,602	51,044	59,646

विविध

31 मार्च, 2013 को हरियाणा सरकार के अधीन जिला तथा लिंग के अनुसार वितरण

संख्या 34.16 (समाप्त)

क्रम संख्या 1	जिला	अराजपत्रित						कुल जोड़		
		कार्य प्रभारित			संविधा आधार					
		पुरुष	स्त्री	जोड़	पुरुष	स्त्री	जोड़	पुरुष	स्त्री	जोड़
		21	22	23	24	25	26	27	28	29
1.	अम्बाला	91	144	235	939	527	1,466	11,884	5,527	17,411
2.	पंचकूला	9	16	25	374	340	714	5,838	3,415	9,253
3.	यमुनानगर	2	0	2	988	587	1,575	7,489	4,588	12,077
4.	कुरुक्षेत्र	1	0	1	386	228	614	9,240	5,160	14,400
5.	कैथल	6	4	10	908	473	1,381	9,174	4,687	13,861
6.	करनाल	52	27	79	894	417	1,311	15,713	6,368	22,081
7.	पानीपत	8	1	9	625	396	1,021	7,579	4,174	11,753
8.	सोनीपत	1	4	5	615	311	926	11,885	7,294	19,179
9.	रोहतक	16	12	28	732	348	1,080	10,524	6,095	16,619
10.	झज्जर	0	0	0	670	213	883	9,071	4,730	13,801
11.	फरीदाबाद	0	11	11	807	431	1,238	9,169	4,929	14,098
12	पलवल	13	1	14	823	309	1,132	6,533	3,736	10,269
13.	गुड़गांव	14	4	18	760	121	881	12,514	4,008	16,522
14.	मेवात	0	0	0	1167	204	1,371	7,624	3,063	10,687
15.	रिवाड़ी	0	0	0	550	57	607	8,487	4,029	12,516
16.	महेन्द्रगढ़	0	0	0	339	60	399	8,349	3,253	11,602
17.	भिवानी	9	0	9	1,305	494	1,799	18,798	10,238	29,036
18.	जीन्द	11	6	17	903	634	1,537	11,379	6,501	17,880
19.	हिसार	20	7	27	792	299	1,091	15,733	7,829	23,562
20.	फतेहाबाद	0	1	1	511	380	891	8,013	4,150	12,163
21.	सिरसा	135	57	192	741	406	1,147	10,568	4,761	15,329
22.	चण्डीगढ़ तथा हरियाणा से बाहर	31	26	57	1,054	138	1,192	13,735	2,252	15,987
जोड़		419	321	740	16,883	7,373	24,256	2,29,299	1,10,787	3,40,086

प्राप्ति स्थान :- अर्थ तथा सांख्यिकीय विश्लेषण विभाग, हरियाणा।

विविध

हरियाणा सरकार के कर्मचारियों ** का वेतन बिल तथा बिल प्रति कर्मचारी मासिक वेतन

संख्या 34.17

वर्ष	अनुमानित वार्षिक खर्च (करोड़ ₹ में)				प्रति कर्मचारी मासिक वेतन (₹ में)	
	मूल वेतन	मंहगाई भत्ता	अन्तरिम सहायता	कुल वेतन बिल (2+3+4)	राजपत्रित अधिकारियों के लिये	अराजपत्रित कर्मचारियों के लिये
1	2	3	4	5	6	7
1967-68	17.50	9.19	—	26.69	742	220
1970-71	22.40	13.31	—	35.71	754	246
1975-76	33.97	43.22*	—	77.19	1,062	387
1980-81	130.85	23.06	—	153.91	1,441	622
1985-86	171.71	145.96	—	317.67	2,262	1,055
1988-89	395.35	91.68	—	487.03	3,557	1,583
1989-90	413.73	139.05	—	552.78	3,978	1,744
1990-91	426.92	185.96	—	612.88	4,321	1,910
1991-92	439.37	264.45	—	703.82	4,890	2,184
1992-93	457.32	374.09	—	831.41	5,575	2,499
1993-94	466.40	451.56	17.34	935.30	6,133	2,757
1994-95	477.68	542.05	32.05	1,051.78	6,691	3,110
1995-96	496.03	668.69	122.03	1,286.75	7,801	3,711
1996-97	509.38	800.16	135.53	1,445.07	8,571	4,050
1997-98	1,662.53	207.85	—	1,870.38	11,323	5,303
1998-99	1,683.26	387.15	—	2,070.41	12,636	5,804
1999-00	1,713.88	617.04	—	2,330.92	14,216	6,506
2000-01	1,731.30	705.56	—	2,436.86	15,027	6,853
2001-02	1,739.64	791.61	—	2,531.25	15,752	7,204
2002-03	1,728.22	898.71	—	2,626.93	16,535	7,586
2003-04	2606.94@	364.97	—	2,971.91	18,934	8,562
2004-05	2676.50@	555.38	—	3,231.88	19,058	9,146
2005-06	2666.58@	553.32	—	3,219.90	19,225	9,207
2006-07	2688.47@	786.37	—	3,474.84	20,839	9,981
2007-08	2858.00@	1,171.86	—	4,030.07	22,970	11,542
2008-09	4,454.61	735.01	—	5,189.62	30,053	15,358
2009-10	4,648.34	1,289.91	—	5,938.25	31,435	15,829
2010-11	4,663.48	2,051.93	—	6,715.41	39,598	20,168
2011-12	4,784.93	2,775.26	—	7,560.19	44,721	22,564
2012-13	4,858.96	3,510.61	—	8,369.57	49,152	24,852

प्राप्ति स्थान :- अर्थ तथा सांख्यिकीय विश्लेषण विभाग, हरियाणा।

* इस में तदर्थ सहायता तथा अतिरिक्त महंगाई भत्ता भी सम्मिलित है।

** फुटकर राशि से वेतन प्राप्त एवं संविधा आधार कर्मचारियों को छोड़कर।

नोट :- वेतन बिल में मकान किराया भत्ता तथा चिकित्सा भत्ता शामिल नहीं है।

विविध

वर्ष 2012-13 के दौरान हरियाणा सरकार के कर्मचारियों के मूल वेतन पर अनुमानित व्यय

संख्या 34.18

मूल वेतन रेंज (₹)	कुल कर्मचारी (फुटकर राशि से वेतन प्राप्त संविदा आधार कर्मचारियों के अतिरिक्त)	मूल वेतन का माध्यम	मासिक मूल वेतन (₹)	वार्षिक मूल वेतन पर व्यय (₹)	कुल व्यय का प्रतिशत
1	2	3	4	5	6
6050 तक	1,269	6,050	76,77,450	9,21,29,400	0.19
6051 से 6600	1,983	6,325	1,25,42,475	15,05,09,700	0.31
6601 से 7700	10,502	7,150	7,50,89,300	90,10,71,600	1.85
7701 से 8000	12,619	7,850	9,90,59,150	1,18,87,09,800	2.45
8001 से 11500	60,385	9,750	58,87,53,750	7,06,50,45,000	14.54
11501 से 14000	33,087	12,750	42,18,59,250	5,06,23,11,000	10.42
14001 से 16500	38,832	15,250	59,21,88,000	7,10,62,56,000	14.63
16501 से 20500	41,786	18,500	77,30,41,000	9,27,64,92,000	19.09
20501 से 22500	21,833	21,500	46,94,09,500	5,63,29,14,000	11.59
22501 से 26000	16,068	24,250	38,96,49,000	4,67,57,88,000	9.62
26001 से 30000	8,781	28,000	24,58,68,000	2,95,04,16,000	6.07
30001 से 33500	3,027	31,750	9,61,07,250	1,15,32,87,000	2.37
33501 से 40000	2,036	36,750	7,48,23,000	89,78,76,000	1.85
40001 से 46100	1,055	43,050	4,54,17,750	54,50,13,000	1.12
46101 से 47000	348	46,550	1,61,99,400	19,43,92,800	0.40
47001 से 47500	273	47,250	1,28,99,250	15,47,91,000	0.32
47501 से 54000	949	50,750	4,81,61,750	57,79,41,000	1.19
54001 या अधिक	1,351	59,500	8,03,84,500	96,46,14,000	1.99
जोड़	2,56,184	4,72,975	4,04,91,29,775	48,58,95,57,300	100.00

प्राप्ति स्थान :- अर्थ तथा सांख्यिकीय विश्लेषण विभाग, हरियाणा।

विविध

वर्ष 2012-13 के दौरान हरियाणा सरकार के कर्मचारियों के महंगाई भत्ते पर अनुमानित खर्च

संख्या 34.19

मूल वेतन रेंज (₹)	कुल कर्मचारी (फुटकर राशि से वेतन प्राप्त संविदा आधार कर्मचारियों के अतिरिक्त)	वर्ष 2012-13 के लिए वार्षिक महंगाई भत्ता दर	अनुमानित मासिक महंगाई भत्ता (₹)	अनुमानित वार्षिक महंगाई भत्ता (₹)	कुल जोड़ का प्रतिशत
1	2	3	4	5	6
6050 तक	1,269	52,454	55,47,011	6,65,64,126	0.2
6051 से 6600	1,983	54,848	90,63,632	10,87,63,584	0.3
6601 से 7700	10,502	61,991	5,42,52,457	65,10,29,482	1.9
7701 से 8000	12,619	68,060	7,15,70,762	85,88,49,140	2.4
8001 से 11500	60,385	84,533	42,53,77,100	5,10,45,25,205	14.5
11501 से 14000	33,087	1,10,543	30,47,94,687	3,65,75,36,241	10.4
14001 से 16500	38,832	1,32,218	42,78,57,448	5,13,42,89,376	14.6
16501 से 20500	41,786	1,60,395	55,85,22,123	6,70,22,65,470	19.1
20501 से 22500	21,833	1,86,405	33,91,48,364	4,06,97,80,365	11.6
22501 से 26000	16,068	2,10,248	28,15,22,072	3,37,82,64,864	9.6
26001 से 30000	8,781	2,42,760	17,76,39,630	2,13,16,75,560	6.1
30001 से 33500	3,027	2,75,273	6,94,37,614	83,32,51,371	2.4
33501 से 40000	2,036	3,18,623	5,40,59,702	64,87,16,428	1.8
40001 से 46100	1,055	3,73,244	3,28,14,368	39,37,72,420	1.1
46101 से 47000	348	4,03,589	1,17,04,081	14,04,48,972	0.4
47001 से 47500	273	4,09,658	93,19,720	11,18,36,634	0.3
47501 से 54000	949	4,40,003	3,47,96,904	41,75,62,847	1.2
54001 या अधिक	1,351	5,15,865	5,80,77,801	69,69,33,615	2.0
जोड़	2,56,184	41,00,710	2,92,55,05,476	35,10,60,65,700	100.00

प्राप्ति स्थान :- अर्थ तथा सांख्यिकीय विश्लेषण विभाग, हरियाणा।

हरियाणा में तकनीकी संस्थाओं में सीटों की संख्या

विविध

हरियाणा में तकनीकी संस्थाओं में सीटों की संख्या

संख्या 34.20

संस्था का नाम	1966-67	1967-68	1970-71	1975-76
	डिप्लोमा	डिप्लोमा	डिप्लोमा	डिप्लोमा
1	2	3	4	5
नैशनल तकनीकी संस्था, कुरुक्षेत्र	250	250	250	250
छोटू राम राजकीय इंजीनियरिंग कालेज मुरथल (सोनीपत)	—	—	—	—
राजकीय बहुतकनीकी, अम्बाला शहर	300	300	240	240
राजकीय बहुतकनीकी, झज्जर	180	180	120	120
हरियाणा बहुतकनीकी, नीलोखेड़ी, करनाल	300	300	240	240
सी.आर. बहुतकनीकी, रोहतक	120	120	90	120
राजकीय बहुतकनीकी, सिरसा	180	180	120	120
कल्पना चावला राजकीय महिला बहुतकनीकी अम्बाला शहर	—	—	60	90
वाई. एम. सी. ए. इंजीनियरिंग संस्था, फरीदाबाद	—	—	120	120
वैश्य तकनीकी संस्था, रोहतक	60	60	60	120
राजकीय बहुतकनीकी, सोनीपत	—	—	—	—
जींद तकनीकी संस्थान, जींद	—	—	—	—
हिन्दू फार्मेसी कालेज, सोनीपत	—	—	—	—
गांधी फार्मेसी कालेज, करनाल	—	—	—	—
लार्डशिवा फार्मेसी कालेज, सिरसा	—	—	—	—
भगत फूल सिंह कालेज आफ एजूकेशन खानपुर कलां (सोनीपत)	—	—	—	—
अनुपम कालेज आफ इंजीनियरिंग, गुडगांव	—	—	—	—
राजकीय महिला बहुतकनीकी संस्थान, सिरसा	—	—	—	—
राजकीय प्रबन्धकीय एवं फार्मेसी संस्थान आदमपुर (हिसार)	—	—	—	—
सेठ जयप्रकाश बहुतकनीकी, दामला (यमुनानगर)	—	—	—	—

विविध

हरियाणा में तकनीकी संस्थाओं में सीटों की संख्या

संख्या 34.20 (जारी)

संस्था का नाम	1980-81	1985-86	1990-91	1995-96	2000-01	2005-06	2006-07
	डिप्लोमा	डिप्लोमा	डिप्लोमा	डिप्लोमा	डिप्लोमा	डिप्लोमा	डिप्लोमा
	6	7	8	9	10	11	12
नैशनल तकनीकी संस्था, कुरुक्षेत्र	300	268	456	456	327	555	555
छोटू राम राजकीय इंजीनियरिंग कालेज मुरथल (सोनीपत)	—	—	165	240	240	400	473
राजकीय बहुतकनीकी, अम्बाला शहर	330	330	330	320	386	486	555
राजकीय बहुतकनीकी, झज्जर	135	135	195	225	308	462	420
हरियाणा बहुतकनीकी, नीलोखेड़ी, करनाल	300	300	330	345	402	462	480
सी-आर. बहुतकनीकी, रोहतक	120	120	120	180	264	330	300
राजकीय बहुतकनीकी, सिरसा	140	155	155	170	176	399	340
कल्पना चावला राजकीय महिला बहुतकनीकी अम्बाला शहर	90	90	90	180	250	375	345
वाई. एम. सी. ए. इंजीनियरिंग संस्था, फरीदाबाद	120	145	120	150	180	420	513
वैश्य तकनीकी संस्था, रोहतक	120	180	300	300	418	451	420
राजकीय बहुतकनीकी, सोनीपत	60	60	120	150	220	330	390
जींद तकनीकी संस्थान, जींद	—	—	—	—	340	540	582
हिन्दू फार्मेसी कालेज, सोनीपत	120	120	120	100	120	120	120
गांधी फार्मेसी कालेज, करनाल	—	120	—	120	186	186	180
लार्डशिवा फार्मेसी कालेज, सिरसा	—	60	60	60	126	192	180
भगत फूल सिंह कालेज आफ एजूकेशन खानपुर कलां (सोनीपत)	—	60	100	130	172	395	340
अनुपम कालेज आफ इंजीनियरिंग, गुडगांव	—	—	—	—	140	165	177
राजकीय महिला बहुतकनीकी संस्थान, सिरसा	—	30	30	135	209	286	260
राजकीय प्रबन्धकीय एवं फार्मेसी संस्थान आदमपुर (हिसार)	—	30	60	150	239	309	285
सेठ जयप्रकाश बहुतकनीकी, दामला (यमुनानगर)	—	—	110	170	253	462	420

विविध

हरियाणा में तकनीकी संस्थाओं में सीटों की संख्या

संख्या 34.20 (जारी)

संस्था का नाम	1966-67	1967-68	1970-71	1975-76
	डिप्लोमा	डिप्लोमा	डिप्लोमा	डिप्लोमा
1	2	3	4	5
राजकीय बहुतकनीकी, उतावड (फरीदाबाद)	—	—	—	—
राजकीय बहुतकनीकी, हिसार	—	—	—	—
वी.आर.सी.एम. कालेज आफ इंजीनियरिंग एवं टैक्नोलोजिकल बहल, भिवानी	—	—	—	—
टैक्सटाइल एवं विज्ञान टैक्नोलोजिकल संस्थान (भिवानी डिग्री)	—	—	—	—
राजकीय बहुतकनीकी, नारनौल	—	—	—	—
राजकीय बहुतकनीकी, मानेसर	—	—	—	—
देहात विकास फार्मेसी कालेज तिंगाव (फरीदाबाद)	—	—	—	—
हिन्दू कालेज आफ इंजीनियरिंग, सोनीपत	—	—	—	—
हिन्दू तकनीकी संस्था, सोनीपत	—	—	—	—
राजकीय महिला बहुतकनीकी, फरीदाबाद	—	—	—	—
एम. एम. इंजीनियरिंग कालेज, मुलाना (अम्बाला) (डिग्री)	—	—	—	—
एस.जे.पी. मुकंद लाल इंजीनियरिंग एवं तकनीकी संस्थान रादौर (डिग्री)	—	—	—	—
वैश्य इंजीनियरिंग कालेज, रोहतक (डिग्री)	—	—	—	—
बी.डी.एस. मैडीकल कालेज रोहतक	—	—	—	—
होटल मैनेजमैंट कैटरिंग एवं न्यूट्रीशन संस्थान, पानीपत	—	—	—	—
पी.डी. मैमोरियल बहुतकनीक संस्थान, औरंगाबाद, बहादुरगढ़ (रोहतक)	—	—	—	—

विविध

हरियाणा में तकनीकी संस्थाओं में सीटों की संख्या

संख्या 34.20 (जारी)

संस्था का नाम	1980-81	1985-86	1990-91	1995-96	2000-01	2005-06	2006-07
	डिप्लोमा	डिप्लोमा	डिप्लोमा	डिप्लोमा	डिप्लोमा	डिप्लोमा	डिप्लोमा
	6	7	8	9	10	11	12
राजकीय बहुतकनीकी, उतावड (फरीदाबाद)	—	—	—	75	103	287	265
राजकीय बहुतकनीकी, हिसार	—	—	—	60	220	465	460
वी.आर.सी.एम. कालेज आफ इंजीनियरिंग एवं टैक्नोलोजिकल बहल, भिवानी	—	—	—	—	190	300	360
टैक्सटाइल एवं विज्ञान टैक्नोलोजिकल संस्थान (भिवानी डिग्री)	—	—	—	130	160	360	410
राजकीय बहुतकनीकी, नारनौल	—	—	—	90	132	286	320
राजकीय बहुतकनीकी, मानेसर	—	—	—	60	44	220	200
देहात विकास फार्मेसी कालेज तिंगाव (फरीदाबाद)	—	—	—	60	60	60	60
हिन्दू कालेज आफ इंजीनियरिंग, सोनीपत	—	—	—	—	210	210	231
हिन्दू तकनीकी संस्था, सोनीपत	—	—	—	160	253	363	420
राजकीय महिला बहुतकनीकी, फरीदाबाद	—	—	—	120	176	264	240
एम. एम. इंजीनियरिंग कालेज, मुलाना (अम्बाला) (डिग्री)	—	—	—	180	480	540	594
एस.जे.पी. मुकंद लाल इंजीनियरिंग एवं तकनीकी संस्थान रादौर (डिग्री)	—	—	—	180	430	510	750
वैश्य इंजीनियरिंग कालेज, रोहतक (डिग्री)	—	—	—	60	180	360	600
बी.डी.एस. मैडीकल कालेज रोहतक	—	—	—	—	70	60	60
होटल मैनेजमैंट कैटरिंग एवं न्यूट्रीशन संस्थान, पानीपत	—	—	—	—	44	44	40
पी.डी. मैमोरियल बहुतकनीक संस्थान, औरंगाबाद, बहादुरगढ़ (रोहतक)	—	—	—	—	231	462	420

विविध

हरियाणा में तकनीकी संस्थाओं में सीटों की संख्या

संख्या 34.20 (जारी)

संस्था का नाम	1966-67	1967-68	1970-71	1975-76
	डिप्लोमा	डिप्लोमा	डिप्लोमा	डिप्लोमा
1	2	3	4	5
वी. एम. टैक्नोलोजी संस्थान, सोनीपत	—	—	—	—
चौधरी चरण सिंह हरियाणा कृषि विश्वविद्यालय हिसार	—	—	—	—
कैरियर तकनीकी तथा प्रबंधकीय संस्थान फरीदाबाद	—	—	—	—
ए.पी.जे. कॉलेज आफ इंजीनियरिंग, सोहना	—	—	—	—
अल्फलाह इंजीनियरिंग व तकनीकी स्कूल, धौंज (फरीदाबाद)	—	—	—	—
तकनीकी व प्रबंधकीय संस्थान, गुडगांव	—	—	—	—
श्री कृष्ण इंजीनियरिंग व तकनीकी संस्थान कुरुक्षेत्र	—	—	—	—
श्री बाबा मस्त नाथ इंजीनियरिंग कॉलेज अस्थल बोहर , रोहतक	—	—	—	—
लिंग्या इंजीनियरिंग व तकनीकी संस्थान, फरीदाबाद	—	—	—	—
द्रोणाचार्य इंजीनियरिंग कॉलेज फरुखनगर (गुडगांव)	—	—	—	—
हरियाणा तकनीकी व प्रबंधकीय कॉलेज, कैथल	—	—	—	—
हरियाणा इंजीनियरिंग कॉलेज, जगाधरी (यमुनानगर)	—	—	—	—
एन.सी. इंजीनियरिंग कॉलेज, इसराना (पानीपत)	—	—	—	—
तकनीकी संस्थान भैंसवाल कलां, सोनीपत	—	—	—	—
पी.डी. मैमोरियल इंजीनियरिंग कॉलेज सराय औरंगाबाद	—	—	—	—

विविध

हरियाणा में तकनीकी संस्थाओं में सीटों की संख्या

संख्या 34.20 (जारी)

संस्था का नाम	1980-81	1985-86	1990-91	1995-96	2000-01	2005-06	2006-07
	डिप्लोमा	डिप्लोमा	डिप्लोमा	डिप्लोमा	डिप्लोमा	डिप्लोमा	डिप्लोमा
	6	7	8	9	10	11	12
वी. एम. टैक्नोलोजी संस्थान, सोनीपत	—	—	—	—	220	360	396
चौधरी चरण सिंह हरियाणा कृषि विश्वविद्यालय हिसार	—	—	—	—	25	67	71
कैरियर तकनीकी तथा प्रबंधकीय संस्थान फरीदाबाद	—	—	—	—	280	540	630
ए.पी.जे. कॉलेज आफ इंजीनियरिंग, सोहना	—	—	—	—	270	420	462
अल्फलाह इंजीनियरिंग व तकनीकी स्कूल, धौंज (फरीदाबाद)	—	—	—	—	180	300	462
तकनीकी व प्रबंधकीय संस्थान, गुडगांव	—	—	—	—	310	340	561
श्री कृष्ण इंजीनियरिंग व तकनीकी संस्थान कुरुक्षेत्र	—	—	—	—	300	300	330
श्री बाबा मस्त नाथ इंजीनियरिंग कॉलेज अस्थल बोहर , रोहतक	—	—	—	—	180	180	318
लिंग्या इंजीनियरिंग व तकनीकी संस्थान, फरीदाबाद	—	—	—	—	340	720	792
द्रोणाचार्य इंजीनियरिंग कॉलेज फरुखनगर (गुडगांव)	—	—	—	—	270	330	429
हरियाणा तकनीकी व प्रबंधकीय कॉलेज, कैथल	—	—	—	—	340	420	462
हरियाणा इंजीनियरिंग कॉलेज, जगाधरी (यमुनानगर)	—	—	—	—	330	420	462
एन.सी. इंजीनियरिंग कॉलेज, इसराना (पानीपत)	—	—	—	—	370	450	531
तकनीकी संस्थान भैंसवाल कलां, सोनीपत	—	—	—	—	66	242	180
पी.डी. मैमोरियल इंजीनियरिंग कॉलेज सराय औरंगाबाद	—	—	—	—	260	600	642

विविध

हरियाणा में तकनीकी संस्थाओं में सीटों की संख्या

संख्या 34.20 (जारी)

संस्था का नाम	1966-67	1967-68	1970-71	1975-76
	डिप्लोमा	डिप्लोमा	डिप्लोमा	डिप्लोमा
1	2	3	4	5
गुरु जम्भेश्वर प्रबंधकीय तथा तकनीकी संस्थान, हिसार	—	—	—	—
स्वामी देवीदयाल कम्प्यूटर तथा आई. टी. संस्थान पंचकूला	—	—	—	—
राजकीय बहुतकनीकी, लोहारु	—	—	—	—
महाराजा अग्रसेन प्रबंधकीय तथा तकनीकी संस्थान, जगाधरी	—	—	—	—
जनता फार्मेसी कॉलेज, बूटाना	—	—	—	—
बी.एस. आनगपुरियां इंस्टीच्यूट टैक्नोलोजी एण्ड मैनेजमैंट, फरीदाबाद	—	—	—	—
सोमनी इंस्टीच्यूट ऑफ टैक्नोलोजी एण्ड मैनेजमैंट, रिवाडी	—	—	—	—
दून वैली इंजी. ऑफ इंस्ट्रयुमैंट एण्ड टैक्नोलोजी, करनाल	—	—	—	—
अम्बाला कालेज ऑफ इंजी. एवं एप्लाईड रिसर्च, अम्बाला	—	—	—	—
डी.ए.वी. इंस्टीच्यूट ऑफ इंजी. एण्ड टैक्नोलोजी, कनीना	—	—	—	—
जी. जी. एस. इंस्टीच्यूट ऑफ मैनेजमैंट एण्ड टैक्नोलोजी, यमुनानगर	—	—	—	—
अमेठी बिजनैस स्कूल अमेठी एजूकेशन बैली पंचगो, मानेसर	—	—	—	—
तिलक राज चड्ढा इंस्टीच्यूट ऑफ मैनेजमैंट एण्ड टैक्नोलोजी, यमुनानगर	—	—	—	—
एम. एम. इंस्टीच्यूट ऑफ कम्प्यूटर तकनीकी, एण्ड बिजनिस, मुलाना	—	—	—	—
आत्मा जैन इंस्टीच्यूट ऑफ मैनेजमैंट एण्ड टैक्नोलोजी, अम्बाला शहर	—	—	—	—
इंस्टीच्यूट ऑफ मैनेजमैंट एण्ड टैक्नोलोजी, फरीदाबाद	—	—	—	—
केदारनाथ इंस्टीच्यूट ऑफ मैनेजमैंट, चरखीदादरी	—	—	—	—
राजकीय बहुतकनीकी, नाथुसरी चौपटा सिरसा	—	—	—	—
एम. डी. मैडीकल लैब तकनीकी संस्थान. झज्जर	—	—	—	—
एम.एम. होटल मैनेजमैंट एवं कैटरिंग मुलाना, अम्बाला	—	—	—	—

विविध

हरियाणा में तकनीकी संस्थाओं में सीटों की संख्या

संख्या 34.20 (जारी)

संस्था का नाम	1980-81	1985-86	1990-91	1995-96	2000-01	2005-06	2006-07
	डिप्लोमा	डिप्लोमा	डिप्लोमा	डिप्लोमा	डिप्लोमा	डिप्लोमा	डिप्लोमा
	6	7	8	9	10	11	12
गुरु जम्भभेश्वर प्रबंधकीय तथा तकनीकी संस्थान, हिसार	—	—	—	—	—	605	641
स्वामी देवीदयाल कम्प्यूटर तथा आई. टी. संस्थान पंचकूला	—	—	—	—	—	480	522
राजकीय बहुतकनीकी, लोहारु	—	—	—	—	—	220	200
महाराजा अग्रसेन प्रबंधकीय तथा तकनीकी संस्थान, जगाधरी	—	—	—	—	—	120	120
जनता फार्मेसी कॉलेज, बूटाना	—	—	—	—	—	104	100
बी.एस. आनगपुरियां इंस्टीच्यूट टैक्नोलोजी एण्ड मैनेजमैंट, फरीदाबाद	—	—	—	—	—	540	567
सोमनी इंस्टीच्यूट ऑफ टैक्नोलोजी एण्ड मैनेजमैंट, रिवाडी	—	—	—	—	—	360	420
दून वैली इंजी. ऑफ इंस्ट्रयुमैंट एण्ड टैक्नोलोजी, करनाल	—	—	—	—	—	600	594
अम्बाला कालेज ऑफ इंजी. एवं एप्लाईड रिसर्च, अम्बाला	—	—	—	—	—	240	264
डी.ए.वी. इंस्टीच्यूट ऑफ इंजी. एण्ड टैक्नोलोजी, कनीना	—	—	—	—	—	240	264
जी. जी. एस. इंस्टीच्यूट ऑफ मैनेजमैंट एण्ड टैक्नोलोजी, यमुनानगर	—	—	—	—	—	60	180
अमेठी बिजनैस स्कूल अमेठी एजूकेशन बैली पंचगो, मानेसर	—	—	—	—	—	60	60
तिलक राज चड्ढा इंस्टीच्यूट ऑफ मैनेजमैंट एण्ड टैक्नोलोजी, यमुनानगर	—	—	—	—	—	120	150
एम. एम. इंस्टीच्यूट ऑफ कम्प्यूटर तकनीकी, एण्ड बिजनिस, मुलाना	—	—	—	—	—	90	90
आत्मा जैन इंस्टीच्यूट ऑफ मैनेजमैंट एण्ड टैक्नोलोजी, अम्बाला शहर	—	—	—	—	—	90	90
इंस्टीच्यूट ऑफ मैनेजमैंट एण्ड टैक्नोलोजी, फरीदाबाद	—	—	—	—	—	120	150
केदारनाथ इंस्टीच्यूट ऑफ मैनेजमैंट, चरखीदादरी	—	—	—	—	—	60	60
राजकीय बहुतकनीकी, नाथुसरी चौपटा सिरसा	—	—	—	—	—	242	220
एम. डी. मैडीकल लैब तकनीकी संस्थान. झज्जर	—	—	—	—	—	126	120
एम.एम. होटल मैनेजमैंट एवं कैटरिंग मुलाना, अम्बाला	—	—	—	—	—	66	60

विविध

हरियाणा में तकनीकी संस्थाओं में सीटों की संख्या

संख्या 34.20 (जारी)

संस्था का नाम	1966-67	1967-68	1970-71	1975-76
	डिप्लोमा	डिप्लोमा	डिप्लोमा	डिप्लोमा
1	2	3	4	5
द्रोणाचार्य इंस्टीच्यूट ऑफ मैनेजमैंट एण्ड टैक्नोलोजी, कुरुक्षेत्र	—	—	—	—
भिवानी इंस्टीच्यूट ऑफ टैक्नोलोजी, एण्ड साईंस, भिवानी	—	—	—	—
जननायक चौ. देवीलाल मैमोरियल कालेजऑफ इंजीनियरिंग, सिरसा	—	—	—	—
देवीलाल मैमोरियल कालेज पानीवाला मोटा (सिरसा)	—	—	—	—
मैनेजमैंट स्टडी, फरीदाबाद	—	—	—	—
एम.आर.डी.ए.वी. इंस्टीच्यूट ऑफ मैनेजमैंट स्टडी, रोहतक	—	—	—	—
हिन्दू इंस्टीच्यूट ऑफ मैनेजमैंट, सोनीपत	—	—	—	—
जे.वी.एम.जी.जी.आर. इंस्टीच्यूट ऑफ कम्प्यूटर एप्लीकेशन, चरखी दादरी, भिवानी	—	—	—	—
जी.वी.एम. गर्ल्ज कालेज, सोनीपत	—	—	—	—
शाह सतनाम जी इंस्टीच्यूट ऑफ मैनेजमैंट एण्ड टैक्नोलोजी, सिरसा	—	—	—	—
एन.सी. इंस्टीच्यूट ऑफ कम्प्यूटर साईंस, ईसराना (पानीपत)	—	—	—	—
हरियाणा इंस्टीच्यूट ऑफ मैनेजमैंट एण्ड टैक्नोलोजी, जगाधरी, यमुनानगर	—	—	—	—
एम.एम. इंस्टीच्यूट ऑफ मैनेजमैंट एण्ड टैक्नोलोजी, फतेहाबाद	—	—	—	—
स्वामी देवी दयाल इंस्टीच्यूट ऑफ कम्प्यूटर साईंस बरवाला, पंचकूला	—	—	—	—
कामरा इंस्टीच्यूट ऑफ इन्फोरमेशन एण्ड टैक्नोलोजी, भौंसडी, गुडगांव	—	—	—	—
श्री बाबा मस्तनाथ इंस्टीच्यूट ऑफ मैनेजमैंट स्टडी रिसर्च, अस्थल बोहर (रोहतक)	—	—	—	—
नैशनल इंस्टीच्यूट ऑफ मैनेजमैंट, फरीदाबाद	—	—	—	—
नेशनल पावर ट्रेनिंग इंस्टीच्यूट फरीदाबाद	—	—	—	—
एम.एम. कालेज ऑफ फार्मेसी, मुलाना (अम्बाला) श्री बाबा मस्तनाथ इंस्टीच्यूट ऑफ फार्मास्यूटीकल	—	—	—	—
साईंस एण्ड रिसर्च अस्थल बोहर, रोहतक	—	—	—	—
रजिन्द्रा इंस्टीच्यूट ऑफ टैक्नोलोजी एण्ड साईंस, सिरसा	—	—	—	—
बी.एस. आंगनपुरिया इंस्टीच्यूट ऑफ फारमैसी, फरीदाबाद	—	—	—	—
जननायक चौ. देवी लाल मैमोरियल डिप्लोमा कालेज फारमैसी, सिरसा	—	—	—	—

विविध

हरियाणा में तकनीकी संस्थाओं में सीटों की संख्या

संख्या 34.20 (जारी)

संस्था का नाम	1980-81	1985-86	1990-91	1995-96	2000-01	2005-06	2006-07
	डिप्लोमा	डिप्लोमा	डिप्लोमा	डिप्लोमा	डिप्लोमा	डिप्लोमा	डिप्लोमा
	6	7	8	9	10	11	12
द्रोणाचार्य इंस्टीच्यूट ऑफ मैनेजमैंट एण्ड टैक्नोलोजी, कुरुक्षेत्र	—	—	—	—	—	120	120
भिवानी इंस्टीच्यूट ऑफ टैक्नोलोजी, एण्ड साईंस, भिवानी	—	—	—	—	—	360	373
जननायक चौ. देवीलाल मैमोरियल कालेजऑफ इंजीनियरिंग, सिरसा	—	—	—	—	—	350	330
देवीलाल मैमोरियल कालेज पानीवाला मोटा (सिरसा)	—	—	—	—	—	390	420
मैनेजमैंट स्टडी, फरीदाबाद	—	—	—	—	—	120	120
एम.आर.डी.ए.वी. इंस्टीच्यूट ऑफ मैनेजमैंट स्टडी, रोहतक	—	—	—	—	—	120	180
हिन्दू इंस्टीच्यूट ऑफ मैनेजमैंट, सोनीपत	—	—	—	—	—	100	100
जे.वी.एम.जी.जी.आर. इंस्टीच्यूट ऑफ कम्प्यूटर एप्लीकेशन, चरखी दादरी, भिवानी	—	—	—	—	—	60	30
जी.वी.एम. गर्ल्ज कालेज, सोनीपत	—	—	—	—	—	120	105
शाह सतनाम जी इंस्टीच्यूट ऑफ मैनेजमैंट एण्ड टैक्नोलोजी, सिरसा	—	—	—	—	—	60	60
एन.सी. इंस्टीच्यूट ऑफ कम्प्यूटर साईंस, ईसराना (पानीपत)	—	—	—	—	—	120	120
हरियाणा इंस्टीच्यूट ऑफ मैनेजमैंट एण्ड टैक्नोलोजी, जगाधरी, यमुनानगर	—	—	—	—	—	60	60
एम.एम. इंस्टीच्यूट ऑफ मैनेजमैंट एण्ड टैक्नोलोजी, फतेहाबाद	—	—	—	—	—	60	60
स्वामी देवी दयाल इंस्टीच्यूट ऑफ कम्प्यूटर साईंस बरवाला, पंचकूला	—	—	—	—	—	60	60
कामरा इंस्टीच्यूट ऑफ इन्फोरमेशन एण्ड टैक्नोलोजी, भौंसडी, गुडगांव	—	—	—	—	—	60	300
श्री बाबा मस्तनाथ इंस्टीच्यूट ऑफ मैनेजमैंट स्टडी रिसर्च, अस्थल बोहर (रोहतक)	—	—	—	—	—	60	60
नैशनल इंस्टीच्यूट ऑफ मैनेजमैंट, फरीदाबाद	—	—	—	—	—	60	60
नेशनल पावर ट्रेनिंग इंस्टीच्यूट फरीदाबाद	—	—	—	—	—	60	60
एम.एम. कालेज ऑफ फार्मेसी, मुलाना (अम्बाला) श्री बाबा मस्तनाथ इंस्टीच्यूट ऑफ फार्मास्यूटीकल	—	—	—	—	—	60	60
साईंस एण्ड रिसर्च अस्थल बोहर, रोहतक	—	—	—	—	—	60	60
रजिन्द्रा इंस्टीच्यूट ऑफ टैक्नोलोजी एण्ड साईंस, सिरसा	—	—	—	—	—	60	60
बी.एस. आंगनपुरिया इंस्टीच्यूट ऑफ फारमैसी, फरीदाबाद	—	—	—	—	—	60	180
जननायक चौ. देवी लाल मैमोरियल डिप्लोमा कालेज फारमैसी, सिरसा	—	—	—	—	—	60	60

विविध

हरियाणा में तकनीकी संस्थाओं में सीटों की संख्या

संख्या 34.20 (जारी)

संस्था का नाम	1966-67	1967-68	1970-71	1975-76
	डिप्लोमा	डिप्लोमा	डिप्लोमा	डिप्लोमा
1	2	3	4	5
लार्ड शिवा फारमैसी कालेज, सिरसा	—	—	—	—
बी. पी. इंजीनियरिंग कालेज, बली ब्राहाणन, गोहाना	—	—	—	—
मानव रचना इंजीनियरिंग कालेज, फरीदाबाद	—	—	—	—
एम.एम. इंस्टीच्यूट ऑफ मैनेजमैंट, मुलाना	—	—	—	—
गुडगांव इंस्टीच्यूट ऑफ टैक्नोलोजी एवं, मैनेजमैंट गुड़गांव	—	—	—	—
जन नायक चौधरी देवी लाल मैमोरियल पोलटैक्नीक, सिरसा	—	—	—	—
एस.डी.डी. इंस्टीच्यूट ऑफ फार्मेसी, बरवाला	—	—	—	—
यशवीर मैमोरियल टैक्नीकल इंस्टीच्यूट, भनभोरी जींद	—	—	—	—
भारत इंस्टीच्यूट ऑफ फार्मेसी, बबैन कुरुक्षेत्र	—	—	—	—
एम.डी. यूनिवर्सिटी, रोहतक	—	—	—	—
कुरुक्षेत्र युनिवर्सिटी, कुरुक्षेत्र	—	—	—	—
गुड़गांव इंस्टीच्यूट ऑफ टैक्नोलोजी एण्ड मैनेजमैंट, गुड़गांव	—	—	—	—
गोल्ड फील्ड इंस्टीच्यूट ऑफ टैक्नोलोजी एण्ड मैनेजमैंट छायसां बल्लबगढ़	—	—	—	—
राम गोपाल कालेज ऑफ फार्मेसी गांव सुलतानपुर, गुड़गांव	—	—	—	—
आर.के.एस.डी. कालेज ऑफ फार्मेसी, कैथल	—	—	—	—
बी.आई.टी.एस. कालेज ऑफ फार्मेसी, गांव सराय घोघरी बबैन, कुरुक्षेत्र	—	—	—	—
श्री कृष्णा एजुकेशन ट्रस्ट, कुरुक्षेत्र	—	—	—	—
सेठ हरबक्स लोहिया जय राम महिला बहु, कुरुक्षेत्र	—	—	—	—
पी.डी. एम इंस्टीच्यूट ऑफ इंजी. एवं टैक्नो. करसिंदु सफीदों जींद	—	—	—	—
कालेज ऑफ फार्मेसी मुलाना, अम्बाला	—	—	—	—
जन नायक चौ. देवी लाल डिप्लोमा कालेज ऑफ फार्मेसी, सिरसा	—	—	—	—
हिन्द फार्मेसी कालेज, सोनीपत	—	—	—	—
जनता पोलीटैक्नीक, बूटाना	—	—	—	—

विविध

हरियाणा में तकनीकी संस्थाओं में सीटों की संख्या

संख्या 34.20 (समाप्त)

संस्था का नाम	1975-76	1980-81	1985-86	1990-91	1995-96	2000-01	2005-06	2006-07
	डिप्लोमा	डिप्लोमा	डिप्लोमा	डिप्लोमा	डिप्लोमा	डिप्लोमा	डिप्लोमा	डिप्लोमा
	5	6	7	8	9	10	11	12
लार्ड शिवा फारमैसी कालेज, सिरसा	—	—	—	—	—	—	60	60
बी. पी. इंजीनियरिंग कालेज, बली ब्राहाणन, गोहाना	—	—	—	—	—	—	240	264
मानव रचना इंजीनियरिंग कालेज, फरीदाबाद	—	—	—	—	—	—	240	516
एम.एम. इंस्टीच्यूट ऑफ मैनेजमैंट, मुलाना	—	—	—	—	—	—	120	120
गुडगांव इंस्टीच्यूट ऑफ टैक्नोलोजी एवं, मैनेजमैंट गुड़गांव	—	—	—	—	—	—	240	450
जन नायक चौधरी देवी लाल मैमोरियल पोलटैक्नीक, सिरसा	—	—	—	—	—	—	264	240
एस.डी.डी. इंस्टीच्यूट ऑफ फार्मेसी, बरवाला	—	—	—	—	—	—	60	60
यशवीर मैमोरियल टैक्नीकल इंस्टीच्यूट, भनभोरी जींद	—	—	—	—	—	—	88	160
भारत इंस्टीच्यूट ऑफ फार्मेसी, बबैन कुरुक्षेत्र	—	—	—	—	—	—	60	60
एम.डी. यूनिवर्सिटी, रोहतक	—	—	—	—	—	—	395	419
कुरुक्षेत्र युनिवर्सिटी, कुरुक्षेत्र	—	—	—	—	—	—	320	380
गुड़गांव इंस्टीच्यूट ऑफ टैक्नोलोजी एण्ड मैनेजमैंट, गुड़गांव	—	—	—	—	—	—	240	—
गोल्ड फील्ड इंस्टीच्यूट ऑफ टैक्नोलोजी एण्ड मैनेजमैंट छायसां बल्लबगढ़	—	—	—	—	—	—	240	260
राम गोपाल कालेज ऑफ फार्मेसी गांव सुलतानपुर, गुड़गांव	—	—	—	—	—	—	60	60
आर.के.एस.डी. कालेज ऑफ फार्मेसी, कैथल	—	—	—	—	—	—	40	60
बी.आई.टी.एस. कालेज ऑफ फार्मेसी, गांव सराय घोघरी बबैन, कुरुक्षेत्र	—	—	—	—	—	—	240	300
श्री कृष्णा एजुकेशन ट्रस्ट, कुरुक्षेत्र	—	—	—	—	—	—	240	240
सेठ हरबक्स लोहिया जय राम महिला बहु, कुरुक्षेत्र	—	—	—	—	—	—	240	240
पी.डी. एम इंस्टीच्यूट ऑफ इंजी. एवं टैक्नो. करसिंदु सफीदों जींद	—	—	—	—	—	—	240	360
कालेज ऑफ फार्मेसी मुलाना, अम्बाला	—	—	—	—	—	—	240	—
जन नायक चौ. देवी लाल डिप्लोमा कालेज ऑफ फार्मेसी, सिरसा	—	—	—	—	—	—	60	—
हिन्द फार्मेसी कालेज, सोनीपत	—	—	—	—	—	—	60	60
जनता पोलीटैक्नीक, बूटाना	—	—	—	—	—	—	132	240

प्राप्ति स्थान :- निदेशक, तकनीकी शिक्षा, हरियाणा।

विविध

राजकीय एवं निजी औद्योगिक तथा तकनीकी संस्थाओं में युवक छात्रों तथा छात्राओं की संख्या

संख्या 34.21

संख्या का नाम	1966-67	1970-71	1975-76	1980-81	1985-86	1990-91	1995-96	2000-01	2005-06	2006-07
1	2	3	4	5	6	7	8	9	10	11
(क) डिग्री स्तर										
नैशनल तकनीकी संस्था, कुरुक्षेत्र	572	1,033	1,151	1,246	1,230	1,439	1,617	1,690	1,451	1,451
सी. आर राजकीय इंजीनियरिंग कालेज, मुरथल (सोनीपत)	—	—	—	—	112	434	1,036	1,029	1,490	1,562
वाई.एम.सी.ए. इंजीनियरिंग संस्थान, फरीदाबाद	—	—	—	—	—	—	—	596	1,651	1,749
सी.सी.एस. हरियाणा कृषि विश्वविद्यालय, हिसार	—	—	—	—	—	—	—	47	106	180
टैक्सटायल एवं विज्ञान टैक्नौलाजिकल संस्थान, भिवानी	—	—	—	—	—	—	484	527	1,257	1,356
एम.एम. इंजीनियरिंग कालेज, मुलाना (अम्बाला)	—	—	—	—	—	—	180	1,388	2,213	2,314
वैश्य इंजीनियरिंग कालेज, रोहतक	—	—	—	—	—	—	122	559	1,113	1,490
हरियाणा इंजीनियरिंग महाविद्यालय, जगाधरी (यमुनानगर)	—	—	—	—	—	—	—	402	1,363	1,475
श्री बाबा मस्त नाथ इंजीनियरिंग महाविद्यालय, अस्थलबोहर (रोहतक)	—	—	—	—	—	—	—	560	485	624
हिन्दू फार्मेसी कालेज, सोनीपत	—	—	—	—	—	—	—	173	477	477
बी. एम. तकनीकी संस्थान, सोनीपत	—	—	—	—	—	—	—	408	1,150	1,282

विविध

राजकीय एवं निजी औद्योगिक तथा तकनीकी संस्थाओं में युवक छात्रों तथा छात्राओं की संख्या

संख्या 34.21 (जारी)

संस्था का नाम	1966-67	1970-71	1975-76	1980-81	1985-86	1990-91	1995-96	2000-01	2005-06	2006-07
1	2	3	4	5	6	7	8	9	10	11
हरियाणा तकनीकी तथा प्रबन्धकीय महाविद्यालय, कैथल	—	—	—	—	—	—	—	399	1,513	1,609
जीन्द इंजीनियरिंग एवं तकनीकी संस्थान, जीन्द	—	—	—	—	—	—	—	744	1,210	1,473
एन.सी. इंजीनियरिंग महाविद्यालय, इसराना (पानीपत)	—	—	—	—	—	—	—	663	1,966	2,429
पी.डी. मैमोरियल बहुतकनीकी सराय, औरंगाबाद (बहादुरगढ़)	—	—	—	—	—	—	—	415	1,504	1,521
तकनीकी तथा प्रबन्धकीय संस्थान, हुडा (गुड़गांव)	—	—	—	—	—	—	—	520	1,340	1,500
ए.पी.जे. इंजीनियरिंग महाविद्यालय, सोहाना	—	—	—	—	—	—	—	755	1,560	1,560
द्रोणाचार्य इंजीनियरिंग महाविद्यालय, गुड़गांव	—	—	—	—	—	—	—	360	1,329	1,452
आर.के एस.डी. कालेज ऑफ फार्मेसी, कैथल	—	—	—	—	—	—	—	—	126	191
तकनीकी तथा प्रबन्धकीय कैरियर संस्थान, फरीदाबाद	—	—	—	—	—	—	—	840	1,501	1,894
लिंग्या प्रबन्धकीय व तकनीकी संस्थान, फरीदाबाद	—	—	—	—	—	—	—	608	2,037	2,244
अनुपमा इंजीनियरिंग महाविद्यालय, गुड़गांव	—	—	—	—	—	—	—	360	29	78

विविध

राजकीय एवं निजी औद्योगिक तथा तकनीकी संस्थाओं में युवक छात्रों तथा छात्राओं की संख्या

संख्या 34.21 (जारी)

संस्था का नाम	1966-71	1970-71	1975-76	1980-81	1985-86	1990-91	1995-96	2000-01	2005-06	2006-07
1	2	3	4	5	6	7	8	9	10	11
वी.आर.सी.एम. कालेज ऑफ इंजीनियरिंग व तकनीकी, बहल, भिवानी	—	—	—	—	—	—	—	119	938	1042
सेठ जय प्रकाश मुंकद लाल इंजीनियरिंग व तकनीकी संस्थान, रादौर (यमुनानगर)	—	—	—	—	—	—	—	1,241	1,974	1,974
श्रीकृष्ण इंजीनियरिंग व तकनीकी संस्थान, कुरुक्षेत्र	—	—	—	—	—	—	—	485	1,104	1,143
अल्फलाह इंजीनियरिंग व तकनीकी स्कूल, धौंज (फरीदाबाद)	—	—	—	—	—	—	—	475	936	920
एम.एम. कम्प्यूटर प्रौद्योगिकी तथा वाणिज्य प्रबन्धक संस्थान, मुलाना	—	—	—	—	—	—	—	40	261	291
हरियाणा हिन्दु इंजीनियरिंग महाविद्यालय, सोनीपत	—	—	—	—	—	—	—	—	772	820
(ख) डिप्लोमा स्तर										
राजकीय बहुतकनीकी, अम्बाला शहर	855	370	672	763	955	824	930	839	1,134	1,377
राजकीय बहुतकनीकी, झज्जर	381	158	339	376	381	429	648	716	1,077	1,271
हरियाणा बहुतकनीकी, नीलोखेड़ी (करनाल)	796	379	657	833	861	855	886	958	1,287	1,444
राजकीय बहुतकनीकी, सिरसा	392	186	336	381	392	442	438	471	976	1,396
राजकीय इंजीनियरिंग संस्थान, सोनीपत	81	88	138	212	170	390	505	484	790	1,021

विविध

राजकीय एवं निजी औद्योगिक तथा तकनीकी संस्थाओं में युवक छात्रों तथा छात्राओं की संख्या

संख्या 34.21 (जारी)

संख्या का नाम	1966-67	1970-71	1975-76	1980-81	1985-86	1990-91	1995-96	2000-01	2005-06	2006-07
1	2	3	4	5	6	7	8	9	10	11
राजकीय महिला बहुतकनीकी, अम्बाला शहर	—	—	—	171	177	197	444	499	903	1,052
राजकीय प्रबन्धकीय एवं फार्मेसी संस्थान, आदमपुर (हिसार)	—	—	—	—	24	98	199	370	760	776
राजकीय महिला बहुतकनीकी संस्थान, सिरसा	—	—	—	—	28	61	271	400	586	701
राजकीय बहुतकनीकी उतावड, (फरीदाबाद)	—	—	—	—	—	—	159	128	652	694
राजकीय इंजीनियरिंग एवं टैक्नोलाजिकल संस्थान, हिसार	—	—	—	—	—	—	163	429	1,074	1,305
राजकीय बहुतकनीकी, मानेसर	—	—	—	—	—	—	—	84	455	553
राजकीय महिला बहुतकनीकी, (फरीदाबाद)	—	—	—	—	—	—	—	233	693	754
बी.के.एन. राजकीय बहुतकनीकी, नारनौल	—	—	—	—	—	—	—	299	604	813
होटल मैनेजमैंट, कटरिंग तथा न्युट्रीशन संस्थान, पानीपत	—	—	—	—	—	—	—	123	118	114
जनता पोलीटैक्निक, बुटाना	—	—	—	—	—	—	—	—	199	387
महाराजा अग्रसेन तकनीकी तथा प्रबन्धकीय संस्थान, जगाधरी	—	—	—	—	—	—	—	152	280	282
वैश्य तकनीकी संस्थान, रोहतक	169	120	346	715	568	623	745	750	1,156	1,230

विविध

राजकीय एवं निजी औद्योगिक तथा तकनीकी संस्थाओं में युवक छात्रों तथा छात्राओं की संख्या

संख्या 34.21 (जारी)

संख्या का नाम	1966-67	1970-71	1975-76	1980-81	1985-86	1990-91	1995-96	2000-01	2005-06	2006-07
1	2	3	4	5	6	7	8	9	10	11
सी.आर. बहुतकनीकी, रोहतक	166	131	352	688	457	310	500	649	854	891
सेठ जय प्रकाश बहुतकनीकी, दामला (यमुनानगर)	—	—	—	—	—	346	476	813	1,219	1,352
भगत फूल सिंह महिला बहुतकनीकी, खानपुर कला (सोनीपत)	—	—	—	—	101	143	204	183	182	370
जनता फार्मेसी कालेज, बुटाना	—	—	—	134	95	—	46	120	289	170
हिन्दू फार्मेसी कालेज, सोनीपत	—	—	—	271	244	240	168	209	477	477
लार्ड शिवा फार्मेसी कालेज, सिरसा	—	—	—	—	108	—	98	300	416	519
देहात विकास फार्मेसी कालेज, तिगांव	—	—	—	—	—	—	—	184	407	534
हिन्दू तकनीकी संस्थान, सोनीपत	—	—	—	—	—	—	—	566	886	1,277
गांधी फार्मेसी कालेज, करनाल	—	—	—	—	202	—	—	309	390	408
पी.डी. मैमोरियल बहुतकनीकी सराय, औरंगाबाद (झज्जर)	—	—	—	—	—	—	—	415	1,250	1,274
पंडित भगवान दयाल शर्मा स्नातकोत्तर चिकित्सा विज्ञान संस्थान,रोहतक	—	—	—	—	—	—	—	120	122	99
राजकीय बहुतकनीकी, लोहारु	—	—	—	—	—	—	—	80	572	652

विविध

राजकीय एवं निजी औद्योगिक तथा तकनीकी संस्थाओं में युवक छात्रों तथा छात्राओं की संख्या

संख्या 34.21 (जारी)

संख्या का नाम	1966-|67	1970-71	1975-76	1980-81	1985-86	1990-91	1995-96	2000-01	2005-06	2006-07
1	2	3	4	5	6	7	8	9	10	11
तकनीकी संस्थान, गुरुकुल मैंसवाल कलां	—	—	—	—	—	—	—	116	462	492
सोमैनी इंस्टीच्यूट ऑफ टैक्नोलोजी एण्ड मैनेजमैंट, रिवाडी	—	—	—	—	—	—	—	—	1,054	1,187
दूनवैली इंजी.ऑफ इंस्ट्रयूमैंट एण्ड टैक्नोलोजी, करनाल	—	—	—	—	—	—	—	—	1,441	1,441
अम्बाला कालेज ऑफ इंजी. एण्ड एपलाईड रिसर्च, अम्बाला	—	—	—	—	—	—	—	—	237	237
डी.ए.वी. इंस्टीच्यूट ऑफ इंजी. एण्ड टैक्नोलोजी, कनीना	—	—	—	—	—	—	—	—	331	256
आत्मानंद जैन इंस्टीच्यूट ऑफ मैनेजमैंट एण्ड टैक्नोलोजी, अम्बाला शहर	—	—	—	—	—	—	—	—	185	190
बी.एस. आनगपुरिया इंस्टीच्यूट ऑफ टैक्नोलोजी एण्ड मैनेजमैंट, फरीदाबाद	—	—	—	—	—	—	—	—	1,648	1,520
इंस्टीच्यूट ऑफ मैनेजमैंट एण्ड टैक्नोलोजी, बल्लभगढ़, फरीदाबाद	—	—	—	—	—	—	—	—	160	128
केदारनाथ इंस्टीच्यूट ऑफ मैनेजमैंट, चरखी दादरी	—	—	—	—	—	—	—	—	117	115

विविध

राजकीय एवं निजी औद्योगिक तथा तकनीकी संस्थाओं में युवक छात्रों तथा छात्राओं की संख्या

संख्या 34.21 (जारी)

संख्या का नाम	1966-67	1970-71	1975-76	1980-81	1985-86	1990-91	1995-96	2000-01	2005-06	2006-07
1	2	3	4	5	6	7	8	9	10	11
जी.जी.एस. इंस्टीच्यूट ऑफ मैनेजमैंट एण्ड टैक्नोलोजी, यमुनानगर	—	—	—	—	—	—	—	—	218	120
अमेठी बिजनस स्कूल अमेठी एजूकेशन वैली पंचगोई, मानेसर	—	—	—	—	—	—	—	—	148	105
तिलक राज चड्ढा इंस्टीच्यूट ऑफ मैनेजमैंट एण्ड टैक्नोलोजी, यमुनानगर	—	—	—	—	—	—	—	—	301	357
एच.आई.एम.टी. रोहतक	—	—	—	—	—	—	—	—	56	57
गुरु जम्भेश्वर प्रबन्धकीय तथा तकनीकी संस्थान, हिसार	—	—	—	—	—	—	—	—	485	3,095
स्वामी देवीदयाल कम्प्यूटर तथा आई.टी. संस्थानस पंचकूला	—	—	—	—	—	—	—	—	221	303
राजकीय बहुतकनीकी, नाथुसरी चौपटा, सिरसा	—	—	—	—	—	—	—	—	548	596
एस.डी. मैडीकल लैब तकनीकी संस्थान, झज्जर	—	—	—	—	—	—	—	—	80	93
एम.एम. होटल मैनेजमैंट एवं कैटरिंग मुलाना, अम्बाला	—	—	—	—	—	—	—	—	377	415
भिवानी विज्ञान व तकनीकी संस्था, भिवानी	—	—	—	—	—	—	—	—	193	202

विविध

राजकीय एवं निजी औद्योगिक तथा तकनीकी संस्थाओं में युवक छात्रों तथा छात्राओं की संख्या

संख्या 34.21 (जारी)

संस्था का नाम	1966-67	1970-71	1975-76	1980-81	1985-86	1990-91	1995-96	2000-01	2005-06	2006-07
1	2	3	4	5	6	7	8	9	10	11
जन नायक चौधरी देवी लाल मैमोरियल कालेज ऑफ इंजीनियरिंग, सिरसा	—	—	—	—	—	—	—	—	662	952
देवी लाल मैमोरियल इंजीनियरिंग कालेज, पानीवाला मोटा, सिरसा	—	—	—	—	—	—	—	—	588	626
डी.ए.वी. इंस्टीच्यूट ऑफ मैनेजमैंट स्टडीज, फरीदाबाद	—	—	—	—	—	—	—	—	357	420
इंस्टीच्यूट ऑफ मैनेजमैंट एण्ड टैक्नोलोजी, फरीदाबाद	—	—	—	—	—	—	—	—	121	128
एम.आर.डी.ए.वी. इंस्टीच्यूट ऑफ मैनेजमैंट स्टडीज, रोहतक	—	—	—	—	—	—	—	—	111	191
हिन्दू इंस्टीच्यूट ऑफ मैनेजमैंट, सोनीपत	—	—	—	—	—	—	—	—	233	231
जे.वी.ऐ.जी.जी.आर. इंस्टीच्यूट ऑफ कम्प्यूटर एप्लीकेशन, चारखी दादरी (भिवानी)	—	—	—	—	—	—	—	—	30	41
जी.वी.एम. गर्ल्ज कालेज, सोनीपत	—	—	—	—	—	—	—	—	86	61
शाह सतनाम जी इंस्टीच्यूट ऑफ मैनेजमैंट एण्ड टैक्नोलोजी, सिरसा	—	—	—	—	—	—	—	—	62	62
एन.सी. इंस्टीच्यूट ऑफ कम्प्यूटर साईंस, ईसराना (पानीपत)	—	—	—	—	—	—	—	—	89	59

विविध

राजकीय एवं निजी औद्योगिक तथा तकनीकी संस्थाओं में युवक छात्रों तथा छात्राओं की संख्या

संख्या 34.21 (जारी)

संस्था का नाम	1966-67	1970-71	1975-76	1980-81	1985-86	1990-91	1995-96	2000-01	2005-06	2006-07
1	2	3	4	5	6	7	8	9	10	11
हरियाणा इंस्टीच्यूट ऑफ मैनेजमैंट एण्ड टैक्नोलोजी, जगाधरी, यमुनानगर	—	—	—	—	—	—	—	—	80	80
एम.एम. इंस्टीच्यूट ऑफ मैनेजमैंट एण्ड टैक्नोलोजी, फतेहाबाद	—	—	—	—	—	—	—	—	13	13
कामरा इंस्टीच्यूट ऑफ इनफोरमेशन एण्ड टैक्नोलोजी, भौंडसी, गुड़गांव	—	—	—	—	—	—	—	—	68	239
श्री बाबा मस्तनाथ इंस्टीच्यूट ऑफ मैनेजमैंट स्टडीज एण्ड रिसर्च, अस्थल बोहर, रोहतक	—	—	—	—	—	—	—	—	104	114
नैशनल इंस्टीच्यूट ऑफ फाइनैंस मैनेजमैंट, फरीदाबाद	—	—	—	—	—	—	—	—	42	42
नैशनल पावर टेनिंग इंस्टीच्यूट फरीदाबाद	—	—	—	—	—	—	—	—	62	62
श्री बाबा मस्त नाथ इंस्टीच्यूट ऑफ फारमास्यूटीकल साईंस एण्ड, अस्थल बोहर, रोहतक	—	—	—	—	—	—	—	—	60	114
राजेन्द्र इंस्टीच्यूट ऑफ टैक्नोलोजी एण्ड साईंस, सिरसा	—	—	—	—	—	—	—	—	235	246
जन नायक चौधरी देवी लाल मैमोरियल ऑफ फारमैसी, सिरसा	—	—	—	—	—	—	—	—	115	252
भवानी शंकर अनंगपूरिया इंस्टीच्यूट ऑफ फारमेसी, फरीदाबाद	—	—	—	—	—	—	—	—	78	60

विविध

राजकीय एवं निजी औद्योगिक तथा तकनीकी संस्थाओं में युवक छात्रों तथा छात्राओं की संख्या

संख्या 34.21 (जारी)

संस्था का नाम	1966-67	1970-71	1975-76	1980-81	1985-86	1990-91	1995-96	2000-01	2005-06	2006-07
1	2	3	4	5	6	7	8	9	10	11
बी.पी. इंजीनियरिंग कालेज, गोहाना	—	—	—	—	—	—	—	—	158	234
एस.डी.डी. इंस्टीच्यूट ऑफ इंजीनियरिंग एवं टैक्नोलोजी, गोलपुरा, बरवाला, पंचकुला	—	—	—	—	—	—	—	—	517	517
यशवीर मैमोरियल टैक्नीकल इंस्टीच्यूट, भनभौरी, जीन्द	—	—	—	—	—	—	—	—	150	150
जनता पोलीटैक्नीक, बुटाना	—	—	—	—	—	—	—	—	109	—
पी.डी.एम. इंजीनियरिंग एवं तकनीकी संस्थान, सफीदों, जींद	—	—	—	—	—	—	—	—	60	590
गुड़गांव तकनीकी तथा मैनेजमैंट सेस्थान, गुड़गांव	—	—	—	—	—	—	—	—	240	243
गोल्ड फील्ड तकनीकी एवं मैनेजमैंट संस्थान, बल्लबगढ़	—	—	—	—	—	—	—	—	240	264
आर.के.एस.डी. फार्मेसी कालेज, कैथल	—	—	—	—	—	—	—	—	126	191
मानव रचना इंजी. कालेज, फरीदाबाद	—	—	—	—	—	—	—	—	404	947
इंस्टीच्यूट ऑफ लॉ एण्ड मैनेजमैंट स्टडीज, फरीदाबाद	—	—	—	—	—	—	—	—	437	437
द्रोणाचार्य आई.एम.टी. कुरुक्षेत्र	—	—	—	—	—	—	—	—	214	245
जन नायक चौ. देवी लाल डिप्लोमा फार्मेसी कालेज, सिरसा	—	—	—	—	—	—	—	—	60	252
एस.डी.डी. फार्मेसी संस्थान बरवाला, पंचकूला	—	—	—	—	—	—	—	—	60	60
भारत फार्मेसी संस्थान बबैन, कुरुक्षेत्र	—	—	—	—	—	—	—	—	60	60

विविध

राजकीय एवं निजी औद्योगिक तथा तकनीकी संस्थाओं में युवक छात्रों तथा छात्राओं की संख्या

संख्या 34.21 (समाप्त)

संस्था का नाम	1966-67	1970-71	1975-76	1980-81	1985-86	1990-91	1995-96	2000-01	2005-06	2006-07
1	2	3	4	5	6	7	8	9	10	11
जननायक चौ. देवी लाल पोलीटैक्नीक, सिरसा	—	—	—	—	—	—	—	—	60	658
बी.आई.टी.एस. पोलीटैक्नीक कालेज, भिवानी	—	—	—	—	—	—	—	—	240	396
श्री कृष्णा एजुकेशन ट्रस्ट, कुरुक्षेत्र	—	—	—	—	—	—	—	—	240	529
श्री हरबक्स लोहिया जय राम महिला पोली तकनीकी, कुरुक्षेत्र	—	—	—	—	—	—	—	—	386	208
एम.एम. फार्मेसी कालेज, मुलाना, अम्बाला	—	—	—	—	—	—	—	—	60	119
एम.डी.यू. रोहतक	—	—	—	—	—	—	—	—	395	365
राम गोपाल फार्मेसी कालेज गांव सुलतानपुर, गुड़गांव	—	—	—	—	—	—	—	—	60	60
हिन्दू फार्मेसी कालेज, सोनीपत	—	—	—	—	—	—	—	—	60	60
हिन्दू इंस्टीच्यूट ऑफ मैनेजमैंट टैकनो. रोहतक	—	—	—	—	—	—	—	—	56	57

प्राप्ति स्थान :- निदेशक, तकनीकी शिक्षा, हरियाणा।

विविध

राजकीय व्यावसायिक शिक्षा संस्थाओं में स्वीकृत सीटें

संख्या 34.22

वर्ष	संस्थाओं की संख्या	स्वीकृत सीटें
1	2	3
1983-84	24	1,920
1984-85	29	3,520
1985-86	41	4,840
1986-87	41	4,840
1987-88	53	5,720
1988-89	65	8,720
1989-90	65	8,720
1990-91	65	8,720
1991-92	65	8,720
1992-93	67	8,720
1993-94	70	9,020
1994-95	78	11,020
1995-96	98	10,737
1996-97	98	11,601
1997-98	108	12,909
1998-99	118	13,460
1999-00	118	17,320
2000-01	117	16,340
2001-02	116	17,320
2002-03	118	19,050
2002-04	115	17,320
2004-05	116	17,620
2005-06	112	18,060
2006-07	107	18,900
2007-08	107	19,275
2013-14	134	42,892

प्राप्ति स्थान :- निदेशक, औद्योगिक प्रशिक्षण एवं व्यावसायिक शिक्षा, हरियाणा।

विविध

राजकीय औद्योगिक प्रशिक्षण संस्थाओं में स्वीकृत सीटें

संख्या 34.23

क्रम सं.	संस्था की स्थिति तथा नाम	1966-67	1967-68	1975-76	1980-81
1	2	3	4	5	6
	अम्बाला				
1.	औद्योगिक प्रशिक्षण संस्था, अम्बाला शहर	556	556	664	696
2.	औद्योगिक प्रशिक्षण संस्था, अम्बाला छावनी	—	—	—	120
3.	औद्योगिक प्रशिक्षण संस्था, बराड़ा	—	—	—	—
4.	औद्योगिक प्रशिक्षण संस्था, भरापुर	—	—	—	—
	यमुनानगर				
5.	औद्योगिक प्रशिक्षण संस्था, यमुनानगर	664	664	772	680
6.	औद्योगिक प्रशिक्षण संस्था, सढौरा	—	—	—	—
	कुरुक्षेत्र				
7.	औद्योगिक प्रशिक्षण संस्था, कुरुक्षेत्र	—	—	—	—
8.	औद्योगिक प्रशिक्षण संस्था, शाहबाद	60	60	60	60
9.	औद्योगिक प्रशिक्षण संस्था, पेहोवा	—	—	—	—
	कैथल				
10.	औद्योगिक प्रशिक्षण संस्था, कैथल	344	344	260	340
11.	औद्योगिक प्रशिक्षण संस्था, पुण्डरी	—	—	—	64
12.	औद्योगिक प्रशिक्षण संस्था, गुहला स्थित चीका	—	—	—	—
13.	औद्योगिक प्रशिक्षण संस्था, कलायत	—	—	—	—
14.	औद्योगिक प्रशिक्षण संस्था, पबनावा	—	—	—	—
15.	औद्योगिक प्रशिक्षण संस्था, गुहना	—	—	—	—
	करनाल				
16.	औद्योगिक प्रशिक्षण संस्था, करनाल	528	528	452	496
17.	औद्योगिक प्रशिक्षण संस्था, बल्ला	—	—	—	—
18.	औद्योगिक प्रशिक्षण संस्था, निसिंग	—	—	—	—
19.	औद्योगिक प्रशिक्षण संस्था, असन्ध	—	—	—	—
20.	औद्योगिक प्रशिक्षण संस्था, तरावड़ी	—	—	—	—
	पानीपत				
21.	औद्योगिक प्रशिक्षण संस्था, पानीपत	388	388	368	380
22.	औद्योगिक प्रशिक्षण संस्था, नौलथा	—	—	—	—
23.	औद्योगिक प्रशिक्षण संस्था, पथरी	—	—	—	—
	सोनीपत				
24.	औद्योगिक प्रशिक्षण संस्था, सोनीपत	536	536	624	680
25.	औद्योगिक प्रशिक्षण संस्था, गन्नौर	—	—	—	—
26.	औद्योगिक प्रशिक्षण संस्था, गोहाना	—	—	—	260
27.	औद्योगिक प्रशिक्षण संस्था, बूटाना	—	—	—	—
28.	औद्योगिक प्रशिक्षण संस्था, फरमाना	—	—	—	—
29.	औद्योगिक प्रशिक्षण संस्था, खरखोदा	—	—	—	—
30.	औद्योगिक प्रशिक्षण संस्था, कहूरा	—	—	—	—
31.	औद्योगिक प्रशिक्षण संस्था, मुन्डलाना	—	—	—	—
32.	औद्योगिक प्रशिक्षण संस्था, पुरखस	—	—	—	—

विविध

राजकीय औद्योगिक प्रशिक्षण संस्थाओं में स्वीकृत सीटें

संख्या 34.23 (जारी)

क्रम सं.	संस्था की स्थिति तथा नाम	1985-86	1990-91	1995-96	2000-01	2005-06	2007-08	2013-14
1	2	7	8	9	10	11	12	13
	अम्बाला							
1.	औद्योगिक प्रशिक्षण संस्था, अम्बाला शहर	712	716	732	732	720	720	1112
2.	औद्योगिक प्रशिक्षण संस्था, अम्बाला छावनी	108	108	120	136	136	120	204
3.	औद्योगिक प्रशिक्षण संस्था, बराड़ा	64	64	64	64	64	64	512
4.	औद्योगिक प्रशिक्षण संस्था, भरापुर	—	—	—	—	—	—	32
	यमुनानगर							
5.	औद्योगिक प्रशिक्षण संस्था, यमुनानगर	680	708	776	792	808	900	1224
6.	औद्योगिक प्रशिक्षण संस्था, सढौरा	—	—	—	60	60	92	424
	कुरुक्षेत्र							
7.	औद्योगिक प्रशिक्षण संस्था, कुरुक्षेत्र	48	48	108	108	108	124	512
8.	औद्योगिक प्रशिक्षण संस्था, शाहबाद	28	28	28	28	28	28	28
9.	औद्योगिक प्रशिक्षण संस्था, पेहोवा	—	—	—	—	—	—	268
	कैथल							
10.	औद्योगिक प्रशिक्षण संस्था, कैथल	340	348	440	424	424	460	772
11.	औद्योगिक प्रशिक्षण संस्था, पुण्डरी	60	48	48	48	48	48	88
12.	औद्योगिक प्रशिक्षण संस्था, गुहला स्थित चीका	—	—	—	—	—	—	88
13.	औद्योगिक प्रशिक्षण संस्था, कलायत	—	—	—	—	—	—	200
14.	औद्योगिक प्रशिक्षण संस्था, पबनावा	—	—	—	—	—	—	28
15.	औद्योगिक प्रशिक्षण संस्था, गुहना	—	—	—	—	—	—	88
	करनाल							
16.	औद्योगिक प्रशिक्षण संस्था, करनाल	528	612	660	644	708	748	1220
17.	औद्योगिक प्रशिक्षण संस्था, बल्ला	—	—	80	92	92	96	156
18.	औद्योगिक प्रशिक्षण संस्था, निसिंग	—	—	—	—	92	120	456
19.	औद्योगिक प्रशिक्षण संस्था, असन्ध	—	—	—	—	—	—	48
20.	औद्योगिक प्रशिक्षण संस्था, तरावड़ी	—	—	—	—	—	—	100
	पानीपत							
21.	औद्योगिक प्रशिक्षण संस्था, पानीपत	348	380	412	364	412	424	892
22.	औद्योगिक प्रशिक्षण संस्था, नौलथा	—	—	—	—	—	—	72
23.	औद्योगिक प्रशिक्षण संस्था, पथरी	—	—	—	—	—	—	48
	सोनीपत							
24.	औद्योगिक प्रशिक्षण संस्था, सोनीपत	648	704	800	784	784	820	1112
25	औद्योगिक प्रशिक्षण संस्था, गन्नौर	44	48	44	108	108	188	352
26	औद्योगिक प्रशिक्षण संस्था, गोहाना	184	200	228	228	228	228	608
27	औद्योगिक प्रशिक्षण संस्था, बूटाना	—	—	—	52	48	112	516
28	औद्योगिक प्रशिक्षण संस्था, फरमाना	—	—	—	—	—	—	60
29	औद्योगिक प्रशिक्षण संस्था, खरखोदा	—	—	—	—	—	—	396
30	औद्योगिक प्रशिक्षण संस्था, कहूरा	—	—	—	—	—	—	84
31	औद्योगिक प्रशिक्षण संस्था, मुन्डलाना	—	—	—	—	—	—	72
32	औद्योगिक प्रशिक्षण संस्था, पुरखस	—	—	—	—	—	—	64

विविध

राजकीय औद्योगिक प्रशिक्षण संस्थाओं में स्वीकृत सीटें

संख्या 34.23

क्रम सं.	संस्था की स्थिति तथा नाम	1966-67	1967-68	1975-76	1980-81
1	2	3	4	5	6
33.	औद्योगिक प्रशिक्षण संस्था, राजलुघडी	—	—	—	—
	रोहतक				
34.	औद्योगिक प्रशिक्षण संस्था, *रोहतक*	708	708	776	776
35.	औद्योगिक प्रशिक्षण संस्था, हसनगढ	248	248		256
36.	औद्योगिक प्रशिक्षण संस्था, महम	—	—	—	128
37.	औद्योगिक प्रशिक्षण संस्था, कलानौर	—	—	—	—
38.	औद्योगिक प्रशिक्षण संस्था, किलोई	—	—	—	—
39.	औद्योगिक प्रशिक्षण संस्था, मकडोली कलाँ	—	—	—	—
40.	औद्योगिक प्रशिक्षण संस्था, मदीना	—	—	—	—
	झज्जर				
41.	औद्योगिक प्रशिक्षण संस्था, बहादुरगढ	—	—	—	32
42.	औद्योगिक प्रशिक्षण संस्था, असोदा मोड	—	—	—	—
43.	औद्योगिक प्रशिक्षण संस्था, भापडोदा	—	—	—	—
44.	औद्योगिक प्रशिक्षण संस्था, छारा	—	—	—	—
45.	औद्योगिक प्रशिक्षण संस्था, झज्जर स्थित गुढा	—	—	—	—
46.	औद्योगिक प्रशिक्षण संस्था, मातनहेल	—	—	—	—
47.	औद्योगिक प्रशिक्षण संस्था, पहाडीपुर	—	—	—	—
48.	औद्योगिक प्रशिक्षण संस्था, साल्हावास	—	—	—	—
	फरीदाबाद				
49.	औद्योगिक प्रशिक्षण संस्था, फरीदाबाद	264	264	544	376
50.	औद्योगिक प्रशिक्षण संस्था, पाली	—	—	—	—
	मेवात				
51.	औद्योगिक प्रशिक्षण संस्था, नगीना	—	—	—	48
52.	औद्योगिक प्रशिक्षण संस्था, फिरोजपुर झिरका	—	—	—	48
53.	औद्योगिक प्रशिक्षण संस्था, नूँह	—	—	—	—
54.	औद्योगिक प्रशिक्षण संस्था, उजीना	—	—	—	—
	गुडगाँव				
55.	औद्योगिक प्रशिक्षण संस्था, गुडगाँव	548	548	604	676
56.	औद्योगिक प्रशिक्षण संस्था, मोजाबाद	—	—	—	—
57.	औद्योगिक प्रशिक्षण संस्था, सोहना	60	60	60	60
	रिवाडी				
58.	औद्योगिक प्रशिक्षण संस्था, रिवाडी	—	—	—	—
59.	औद्योगिक प्रशिक्षण संस्था, कुण्ड मनेठी	—	—	—	—
60.	औद्योगिक प्रशिक्षण संस्था, बरेली कलाँ	—	—	—	—
61.	औद्योगिक प्रशिक्षण संस्था, जी. एफ. आई. रिवाडी	—	—	—	—
62.	औद्योगिक प्रशिक्षण संस्था, कोसली	—	—	—	—

विविध

राजकीय औद्योगिक प्रशिक्षण संस्थाओं में स्वीकृत सीटें

संख्या 34.23 (जारी)

क्रम सं.	संस्था की स्थिति तथा नाम	1985-86	1990-91	1995-96	2000-01	2005-06	2007-08	2013-14
1	2	7	8	9	10	11	12	13
33.	औद्योगिक प्रशिक्षण संस्था, राजलुघडी	—	—	—	—	—	—	96
	रोहतक							
34.	औद्योगिक प्रशिक्षण संस्था, *रोहतक*	704	672	688	688	688	640	1320
35.	औद्योगिक प्रशिक्षण संस्था, हसनगढ	232	228	244	244	244	256	432
36.	औद्योगिक प्रशिक्षण संस्था, महम	80	136	192	192	192	208	720
37.	औद्योगिक प्रशिक्षण संस्था, कलानौर	—	—	—	—	—	—	264
38.	औद्योगिक प्रशिक्षण संस्था, किलोई	—	—	—	—	—	—	716
39.	औद्योगिक प्रशिक्षण संस्था, मकडोली कलाँ	—	—	—	—	—	—	156
40.	औद्योगिक प्रशिक्षण संस्था, मदीना	—	—	—	—	—	—	160
	झज्जर							
41.	औद्योगिक प्रशिक्षण संस्था, बहादुरगढ	32	32	32	108	124	172	760
42.	औद्योगिक प्रशिक्षण संस्था, असोदा मोड	—	—	—	—	—	—	64
43.	औद्योगिक प्रशिक्षण संस्था, भापडोदा	—	—	—	—	—	—	248
44.	औद्योगिक प्रशिक्षण संस्था, छारा	—	—	—	—	—	—	396
45.	औद्योगिक प्रशिक्षण संस्था, झज्जर स्थित गुढा	—	—	—	—	—	—	424
46.	औद्योगिक प्रशिक्षण संस्था, मातनहेल	—	—	—	—	—	—	520
47.	औद्योगिक प्रशिक्षण संस्था, पहाडीपुर	—	—	—	—	—	—	44
48.	औद्योगिक प्रशिक्षण संस्था, साल्हावास	—	—	—	—	—	—	484
	फरीदाबाद							
49.	औद्योगिक प्रशिक्षण संस्था, फरीदाबाद	500	584	656	640	620	612	960
50.	औद्योगिक प्रशिक्षण संस्था, पाली	44	28	44	28	28	28	140
	मेवात							
51.	औद्योगिक प्रशिक्षण संस्था, नगीना	80	144	184	165	168	168	560
52.	औद्योगिक प्रशिक्षण संस्था, फिरोजपुर झिरका	—	—	—	—	—	—	532
53.	औद्योगिक प्रशिक्षण संस्था, नूँह	—	—	—	—	—	—	208
54.	औद्योगिक प्रशिक्षण संस्था, उजीना	—	—	—	—	—	—	48
	गुडगाँव							
55.	औद्योगिक प्रशिक्षण संस्था, गुडगाँव	612	672	764	716	720	696	992
56.	औद्योगिक प्रशिक्षण संस्था, मोजाबाद	—	—	—	—	—	—	48
57.	औद्योगिक प्रशिक्षण संस्था, सोहना	112	112	112	80	96	144	336
	रिवाडी							
58.	औद्योगिक प्रशिक्षण संस्था, रिवाडी	88	76	200	184	200	216	488
59.	औद्योगिक प्रशिक्षण संस्था, कुण्ड मनेठी	48	48	76	76	76	108	388
60.	औद्योगिक प्रशिक्षण संस्था, बरेली कलाँ	—	—	—	—	—	—	356
61.	औद्योगिक प्रशिक्षण संस्था, जी. एफ. आई. रिवाडी	—	—	—	—	—	—	32
62.	औद्योगिक प्रशिक्षण संस्था, कोसली	—	—	—	—	—	—	312

विविध

राजकीय औद्योगिक प्रशिक्षण संस्थाओं में स्वीकृत सीटें

संख्या 34.23 (जारी)

क्रम संख्या	संस्था की स्थिति तथा नाम	1966-67	1967-68	1975-76	1980-81
1	2	3	4	5	6
63.	औद्योगिक प्रशिक्षण संस्था, सहारनवास	—	—	—	—
64.	औद्योगिक प्रशिक्षण संस्था, टांकडी	—	—	—	—
	महेन्द्रगढ़				
65.	औद्योगिक प्रशिक्षण संस्था, महेन्द्रगढ़	260	260	260	330
66.	औद्योगिक प्रशिक्षण संस्था, नारनौल	360	360	276	384
67.	औद्योगिक प्रशिक्षण संस्था, दडोली अहीर	—	—	—	—
68.	औद्योगिक प्रशिक्षण संस्था, मलराबस	—	—	—	—
69.	औद्योगिक प्रशिक्षण संस्था, सुज्जापुर	—	—	—	—
	भिवानी				
70.	औद्योगिक प्रशिक्षण संस्था, भिवानी	440	440	324	324
71.	औद्योगिक प्रशिक्षण संस्था, बहल	—	—	—	—
72.	औद्योगिक प्रशिक्षण संस्था, देवराला	—	—	—	—
73.	औद्योगिक प्रशिक्षण संस्था, जमालपुर	—	—	—	—
74.	औद्योगिक प्रशिक्षण संस्था, कलाली बलाली	—	—	—	—
75.	औद्योगिक प्रशिक्षण संस्था, लोहारू	—	—	—	—
76.	औद्योगिक प्रशिक्षण संस्था, रावलधी	—	—	—	—
77.	औद्योगिक प्रशिक्षण संस्था, सन्तोर	—	—	—	—
78.	औद्योगिक प्रशिक्षण संस्था, तोशाम	—	—	—	—
	जीन्द				
79.	औद्योगिक प्रशिक्षण संस्था, जीन्द	—	—	62	60
80.	औद्योगिक प्रशिक्षण संस्था, नरवाना	276	276	284	360
81.	औद्योगिक प्रशिक्षण संस्था, जुलाना	—	—	—	—
82.	औद्योगिक प्रशिक्षण संस्था, मुलाना	—	—	—	—
83.	औद्योगिक प्रशिक्षण संस्था, उचाना खुर्द	—	—	—	—
	हिसार				
84.	औद्योगिक प्रशिक्षण संस्था, हिसार	624	624	—	—
85.	औद्योगिक प्रशिक्षण संस्था, आदमपुर	—	—	592	740
86.	औद्योगिक प्रशिक्षण संस्था, नलवा	—	—	—	—
87.	औद्योगिक प्रशिक्षण संस्था, हाँसी	—	—	—	—
88.	औद्योगिक प्रशिक्षण संस्था, बरवाला	—	—	—	—
89.	औद्योगिक प्रशिक्षण संस्था, बालसमन्द	—	—	—	—
90.	औद्योगिक प्रशिक्षण संस्था, राकिशनपुर	—	—	—	—
91.	औद्योगिक प्रशिक्षण संस्था, पियाउ माजरा	—	—	—	—
	सिरसा				
92.	औद्योगिक प्रशिक्षण संस्था, सिरसा	548	548	—	—
93.	औद्योगिक प्रशिक्षण संस्था, नत्थुसरी चौपटा	—	—	352	384
94.	औद्योगिक प्रशिक्षण संस्था, चौटाला	—	—	—	260

विविध

राजकीय औद्योगिक प्रशिक्षण संस्थाओं में स्वीकृत सीटें

संख्या 34.23 (जारी)

क्रम सं.	संस्था की स्थिति तथा नाम	1985-86	1990-91	1995-96	2000-01	2005-06	2007-08	2013-14
1	2	7	8	9	10	11	12	13
63.	औद्योगिक प्रशिक्षण संस्था, सहारनवास	—	—	—	—	—	—	64
64.	औद्योगिक प्रशिक्षण संस्था, टांकडी	—	—	—	—	—	—	88
	महेन्द्रगढ़							
65.	औद्योगिक प्रशिक्षण संस्था, महेन्द्रगढ़	332	360	392	408	408	440	528
66.	औद्योगिक प्रशिक्षण संस्था, नारनौल	260	376	408	376	392	424	696
67.	औद्योगिक प्रशिक्षण संस्था, दडोली अहीर	—	—	—	—	—	—	56
68.	औद्योगिक प्रशिक्षण संस्था, मलराबस	—	—	—	—	—	—	48
69.	औद्योगिक प्रशिक्षण संस्था, सुज्जापुर	—	—	—	—	—	—	48
	भिवानी							
70.	औद्योगिक प्रशिक्षण संस्था, भिवानी	324	404	420	468	468	564	652
71.	औद्योगिक प्रशिक्षण संस्था, बहल	—	—	—	—	—	—	460
72.	औद्योगिक प्रशिक्षण संस्था, देवराला	—	—	—	—	—	—	64
73.	औद्योगिक प्रशिक्षण संस्था, जमालपुर	—	—	—	—	—	—	80
74.	औद्योगिक प्रशिक्षण संस्था, कलाली बलाली	—	—	—	—	—	—	168
75.	औद्योगिक प्रशिक्षण संस्था, लोहारू	—	—	—	—	—	—	116
76.	औद्योगिक प्रशिक्षण संस्था, रावलधी	—	—	—	—	—	—	468
77.	औद्योगिक प्रशिक्षण संस्था, सन्तोर	—	—	—	—	—	—	60
78.	औद्योगिक प्रशिक्षण संस्था, तोशाम	—	—	—	—	—	—	284
	जीन्द							
79.	औद्योगिक प्रशिक्षण संस्था, जीन्द	76	60	88	220	244	312	808
80.	औद्योगिक प्रशिक्षण संस्था, नरवाना	344	376	392	408	408	408	784
81.	औद्योगिक प्रशिक्षण संस्था, जुलाना	—	—	—	—	—	—	136
82.	औद्योगिक प्रशिक्षण संस्था, मुलाना	—	—	—	—	—	—	104
83.	औद्योगिक प्रशिक्षण संस्था, उचाना खुर्द	—	—	—	—	—	—	60
	हिसार							
84.	औद्योगिक प्रशिक्षण संस्था, हिसार	636	708	748	708	724	800	1112
85.	औद्योगिक प्रशिक्षण संस्था, आदमपुर	96	188	228	228	228	272	600
86.	औद्योगिक प्रशिक्षण संस्था, नलवा	132	176	176	176	176	208	448
87.	औद्योगिक प्रशिक्षण संस्था, हाँसी	64	64	180	164	196	212	664
88.	औद्योगिक प्रशिक्षण संस्था, बरवाला	—	—	—	73	32	128	520
89.	औद्योगिक प्रशिक्षण संस्था, बालसमन्द	—	—	—	—	—	—	432
90.	औद्योगिक प्रशिक्षण संस्था, राकिशनपुर	—	—	—	—	—	—	80
91.	औद्योगिक प्रशिक्षण संस्था, पियाउ माजरा	—	—	—	—	—	—	48
	सिरसा							
92.	औद्योगिक प्रशिक्षण संस्था, सिरसा	414	424	440	472	472	444	872
93.	औद्योगिक प्रशिक्षण संस्था, नत्थुसरी चौपटा	108	92	92	92	124	156	400
94.	औद्योगिक प्रशिक्षण संस्था, चौटाला	—	—	—	64	64	152	304

विविध

राजकीय औद्योगिक प्रशिक्षण संस्थाओं में स्वीकृत सीटें

संख्या 34.23 (जारी)

क्रम संख्या	संस्था की स्थिति तथा नाम	1966-67	1967-68	1975-76	1980-81
1	2	3	4	5	6
95.	औद्योगिक प्रशिक्षण संस्था, अेाढन	—	—	—	—
	पंचकुला				
96.	औद्योगिक प्रशिक्षण संस्था, कालका स्थित बिटना	—	—	—	—
97.	औद्योगिक प्रशिक्षण संस्था, पंचकुला	—	—	—	—
98.	औद्योगिक प्रशिक्षण संस्था, रायपुर रानी	—	—	—	—
	फतेहाबाद				
99.	औद्योगिक प्रशिक्षण संस्था, टोहाना	—	—	—	—
100.	औद्योगिक प्रशिक्षण संस्था, भोडीया खेडा	—	—	—	—
	पलवल				
101.	औद्योगिक प्रशिक्षण संस्था, पलवल	320	320	296	360
102.	औद्योगिक प्रशिक्षण संस्था, हथीन	—	—	—	64
103.	औद्योगिक प्रशिक्षण संस्था, कुशक	—	—	—	—

प्राप्ति स्थान :- निदेशक, औद्योगिक प्रशिक्षण एवं व्यावसायिक शिक्षा, हरियाणा।

विविध

राजकीय औद्योगिक प्रशिक्षण संस्थाओं में स्वीकृत सीटें

संख्या 34.23 (जारी)

क्रम सं.	संस्था की स्थिति तथा नाम	1985-86	1990-91	1995-96	2000-01	2005-06	2007-08	2013-14
1	2	7	8	9	10	11	12	13
95.	औद्योगिक प्रशिक्षण संस्था, अेाढन	—	—	—	—	—		64
	पंचकुला							
96.	औद्योगिक प्रशिक्षण संस्था, कालका स्थित बिटना	—	—	—	44	76	88	676
97.	औद्योगिक प्रशिक्षण संस्था, पंचकुला	—	—	—	—	—	—	344
98.	औद्योगिक प्रशिक्षण संस्था, रायपुर रानी	—	—	—	—	—	—	100
	फतेहाबाद							
99.	औद्योगिक प्रशिक्षण संस्था, टोहाना	96	80	96	112	112	164	480
100.	औद्योगिक प्रशिक्षण संस्था, भोडीया खेडा	—	—	—	60	124	144	592
	पलवल							
101.	औद्योगिक प्रशिक्षण संस्था, पलवल	340	376	392	392	392	392	652
102.	औद्योगिक प्रशिक्षण संस्था, हथीन	120	168	212	212	212	232	308
103.	औद्योगिक प्रशिक्षण संस्था, कुशक	—	—	—	—	—	—	72

प्राप्ति स्थान :- निदेशक, औद्योगिक प्रशिक्षण एवं व्यावसायिक शिक्षा, हरियाणा।

विविध

हरियाणा में छात्राओं की संख्या जिन के नाम राजकीय औद्योगिक प्रशिक्षण संस्थाओं (महिला शाखा) में दर्ज थे

संख्या 34.24 (31 मार्च को)

संस्था का नाम	1966-67	1970-71	1980-81	1990-91
1	2	3	4	5
1 औद्योगिक प्रशिक्षण संस्था, (महिला शाखा), अम्बाला शहर	118	150	117	199*
2 औद्योगिक प्रशिक्षण संस्था, (महिला शाखा), छछरौली	29	24	30	35
3 औद्योगिक प्रशिक्षण संस्था, (महिला शाखा), गुड़गांव	62	45	58	72
4 औद्योगिक प्रशिक्षण संस्था, (महिला शाखा), रिवाड़ी	32	48	54	54
5 औद्योगिक प्रशिक्षण संस्था, (महिला शाखा), पलवल	34	24	35	28
6 औद्योगिक प्रशिक्षण संस्था, (महिला शाखा), पुण्डरी	13	40	36	33
7 औद्योगिक प्रशिक्षण संस्था, (महिला शाखा), जीन्द	61	58	61	54
8 औद्योगिक प्रशिक्षण संस्था, (महिला शाखा), कुरुक्षेत्र	—	—	12	36
9 औद्योगिक प्रशिक्षण संस्था, (महिला शाखा), हिसार	59	55	36	106
10 औद्योगिक प्रशिक्षण संस्था, (महिला शाखा), भिवानी	37	57	54	94*
11 औद्योगिक प्रशिक्षण संस्था, (महिला शाखा), हांसी	31	33	36	42

* अध्यापिका प्रशिक्षण कोर्स सम्मिलित है।

विविध

हरियाणा में छात्राओं की संख्या जिन के नाम राजकीय औद्योगिक प्रशिक्षण संस्थाओं (महिला शाखा) में दर्ज थे

संख्या 34.24 (जारी) (31 मार्च को)

संस्था का नाम	1995-96	2000-01	2005-06	2007-08	2013-14
1	6	7	8	9	10
1 औद्योगिक प्रशिक्षण संस्था, (महिला शाखा), अम्बाला शहर	249	220	224	208	455
2 औद्योगिक प्रशिक्षण संस्था, (महिला शाखा), छछरौली	33	36	32	32	39
3 औद्योगिक प्रशिक्षण संस्था, (महिला शाखा), गुड़गांव	92	96	128	112	86
4 औद्योगिक प्रशिक्षण संस्था, (महिला शाखा), रिवाड़ी	51	61	84	132	196
5 औद्योगिक प्रशिक्षण संस्था, (महिला शाखा), पलवल	—	—	—	—	—
6 औद्योगिक प्रशिक्षण संस्था, (महिला शाखा), पुण्डरी	36	32	32	32	60
7 औद्योगिक प्रशिक्षण संस्था, (महिला शाखा), जीन्द	122	84	96	96	227
8 औद्योगिक प्रशिक्षण संस्था, (महिला शाखा), कुरुक्षेत्र	35	29	32	32	55
9 औद्योगिक प्रशिक्षण संस्था, (महिला शाखा), हिसार	75	96	80	80	189
10 औद्योगिक प्रशिक्षण संस्था, (महिला शाखा), भिवानी	93	74	96	96	145
11 औद्योगिक प्रशिक्षण संस्था, (महिला शाखा), हांसी	28	26	64	48	79

विविध

हरियाणा में छात्राओं की संख्या जिन के नाम राजकीय औद्योगिक प्रशिक्षण संस्थाओं (महिला शाखा) में दर्ज थे

संख्या 34.24 (जारी) (31 मार्च को)

संस्था का नाम	1966-67	1970-71	1980-81	1990-91	1995-96	2000-01	2005-06	2007-08	2013-14
1	2	3	4	5	6	7	8	9	10
12 औद्योगिक प्रशिक्षण संस्था, (महिला शाखा), करनाल	57	44	48	73	76	75	112	112	250
13 औद्योगिक प्रशिक्षण संस्था, (महिला शाखा),पानीपत	67	74	54	72	68	38	48	48	66
14 औद्योगिक प्रशिक्षण संस्था, (महिला कक्ष), शाहबाद	40	56	39	52	54	50	48	32	58
15 औद्योगिक प्रशिक्षण संस्था, (महिला शाखा), महेन्द्रगढ़	7	29	36	54	42	34	48	48	66
16 औद्योगिक प्रशिक्षण संस्था, (महिला शाखा), नारनौल	28	37	54	105	84	65	64	80	91
17 औद्योगिक प्रशिक्षण संस्था, (महिला शाखा), रोहतक	90	124	82	159*	119	90	116	116	155
18 औद्योगिक प्रशिक्षण संस्था, (महिला शाखा), सोनीपत	48	55	52	78	96	62	80	80	111
19 औद्योगिक प्रशिक्षण संस्था, (महिला शाखा), दादरी	33	46	54	52	48	45	48	48	115
20 औद्योगिक प्रशिक्षण संस्था, (महिला शाखा), झज्जर	7	24	30	35	26	30	32	32	90
21 औद्योगिक प्रशिक्षण संस्था, (महिला शाखा), बहादुरगढ़	22	13	36	34	36	47	64	64	134
22 औद्योगिक प्रशिक्षण संस्था, (महिला शाखा), सिरसा	67	36	30	54	94	81	112	112	287
23 औद्योगिक प्रशिक्षण संस्था, (महिला शाखा), कालका	—	55	48	66	47	43	48	48	97

विविध

हरियाणा में छात्राओं की संख्या जिन के नाम राजकीय औद्योगिक प्रशिक्षण संस्थाओं (महिला शाखा) में दर्ज थे

संख्या 34.24 (समाप्त) (31 मार्च को)

संस्था का नाम	1966-67	1970-71	1980-81	1990-91	1995-96	2000-01	2005-06	2007-08	2013-14
1	2	3	4	5	6	7	8	9	10
24 औद्योगिक प्रशिक्षण संस्था, (महिला शाखा), टोहाना	—	50	54	34	32	32	32	48	84
25 औद्योगिक प्रशिक्षण संस्था, (महिला शाखा), नारायणगढ़	—	—	34	54	53	47	48	48	63
26 औद्योगिक प्रशिक्षण संस्था, (महिला शाखा), तोशाम	—	—	54	54	54	39	64	48	63
27 औद्योगिक प्रशिक्षण संस्था, (महिला शाखा), समालखा	—	—	50	35	36	26	48	48	42
28 औद्योगिक प्रशिक्षण संस्था, (महिला शाखा), साकेत	—	—	—	17	20	36	32	32	
29 औद्योगिक प्रशिक्षण संस्था, (महिला शाखा), फरीदाबाद	—	—	—	—	48	50	48	48	80
30 औद्योगिक प्रशिक्षण संस्था, (महिला शाखा), कैथल	—	—	—	—	—	23	52	68	240
31 औद्योगिक प्रशिक्षण संस्था, (महिला शाखा), आदमपुर	—	—	—	—	—	26	32	52	102
32 औद्योगिक प्रशिक्षण संस्था, (महिला शाखा), मकडौलीकलां	—	—	—	—	—	47	48	—	—
33 औद्योगिक प्रशिक्षण संस्था, (महिला शाखा), डुमेरखाँ	—	—	—	—	—	—	—	—	116
34 औद्योगिक प्रशिक्षण संस्था, (महिला शाखा), ऊँचा गाँव	—	—	—	—	—	—	—	—	171

प्राप्ति स्थान :- निदेशक औद्योगिक प्रशिक्षण एवं व्यावसायिक शिक्षा, हरियाणा ।

विविध

वर्ष 2007-08 हरियाणा राज्य में लड़कियों के लिये शिल्पगिरी प्रशिक्षण योजना के अन्तर्गत स्वीकृत सीटें

संख्या 34.25

क्रम संख्या	जिला/स्कूल का नाम	स्वीकृत सीटें 2007-08
1	2	3
	फरीदाबाद	
1.	नैशनल मार्डन कटिंग एवं टेलरिंग महिला औद्योगिक प्रशिक्षण केन्द्र, बल्लबगढ़	32
2.	एस.ओ.एस. हैलमैट कुटीन औद्योगिक प्रशिक्षण, फरीदाबाद	32
	अम्बाला	
1.	एम.एम.एस.डी. औद्योगिक प्रशिक्षण केन्द्र, अम्बाला कैंट	48
2.	सैनिक औद्योगिक प्रशिक्षण केन्द्र, अम्बाला कैंट	160
	यमुनानगर	
1.	औद्योगिक प्रशिक्षण केन्द्र वुमैन लीग, यमुनानगर	144
2.	सैनिक परिवार भवन औद्योगिक प्रशिक्षण केन्द्र, छछरौली	48
3.	कस्तूरबा गांधी औद्योगिक प्रशिक्षण केन्द्र, रादौर	48
	करनाल	
1.	लेडीज औद्योगिक होम औद्योगिक प्रशिक्षण केन्द्र, करनाल	96
	कुरुक्षेत्र	
1.	राजा देवी बहुउद्देशीय कन्या महाविद्यालय औद्योगिक प्रशिक्षण केन्द्र, भेरियां	बंद
	कैथल	
1.	एम.आर. अग्रवाल औद्योगिक प्रशिक्षण केन्द्र, कैथल	48

विविध

वर्ष 2007-08 हरियाणा राज्य में लड़कियों के लिये शिल्पगिरी प्रशिक्षण योजना के अन्तर्गत स्वीकृत

संख्या 34.25 (समाप्त)

क्रम संख्या	जिला/स्कूल का नाम	स्वीकृत सीटें 2007-08
1	2	3
	रोहतक	
1.	विश्वकर्मा औद्योगिक प्रशिक्षण केन्द्र, रोहतक	64
2.	सैनिक परिवार भवन औद्योगिक केन्द्र, रोहतक	104
	झज्जर	
	सैनिक परिवार भवन औद्योगिक केन्द्र, झज्जर	104
	सोनीपत	
1.	समाज कल्याण सभा औद्योगिक प्रशिक्षण केन्द्र, गोहाना	32
2.	अनूप निकेतन औद्योगिक प्रशिक्षण केन्द्र, गढ़ी कुण्डल, सोनीपत	16
	भिवानी	
1.	सैनिक परिवार भवन औद्योगिक प्रशिक्षण केन्द्र, चरखी दादरी	48
	रिवाड़ी	
1.	सैनिक परिवार भवन औद्योगिक प्रशिक्षण केन्द्र, रिवाड़ी	48
	पंचकूला	
1.	सैनिक परिवार भवन औद्योगिक प्रशिक्षण केन्द्र, पंचकूला	20
2	आई.टी.बी.पी. रामगढ़, पंचकूला	बन्द
	हिसार	
1.	सैनिक परिवार भवन औद्योगिक प्रशिक्षण केन्द्र, हिसार	48
	जीन्द	
1.	सैनिक परिवार भवन औद्योगिक प्रशिक्षण केन्द्र, जीन्द	32
2.	सी.आर. किसान औद्योगिक प्रशिक्षण केन्द्र, जीन्द	336

प्राप्ति स्थान :- निदेशक औद्योगिक प्रशिक्षण एवं व्यावसायिक शिक्षा, हरियाणा।

हरियाणा में आर्थिक गणना 2005 के जिलावार अन्तिम परिणाम

विविध

हरियाणा में जिलावार प्रतिष्ठानों व रोजगार का वितरण
आर्थिक गणना 2005 के अन्तिम परिणाम

संख्या 34.26

जिला	प्रतिष्ठान					
	सभी प्रतिष्ठान			खेतीहर		
	ग्रामीण	शहरी	संयुक्त	ग्रामीण	शहरी	संयुक्त
1	2	3	4	5	6	7
अम्बाला	24,189	21,481	45,670	1,738	459	2,197
पंचकूला	9,422	6,957	16,379	526	30	556
यमुनानगर	20,920	24,382	45,302	1,006	548	1,554
कुरुक्षेत्र	22,404	17,584	39,988	3,595	157	3,752
कैथल	43,099	14,305	57,404	16,548	356	16,904
करनाल	28,733	20,806	49,539	3,519	295	3,814
पानीपत	19,532	23,218	42,750	774	303	1,077
सोनीपत	20,093	18,737	38,830	1,476	362	1,838
रोहतक	15,943	23,992	39,935	2,953	736	3,689
झज्जर	14,272	10,197	24,469	734	97	831
फरीदाबाद	21,991	58,245	80,236	2,187	1,027	3,214
गुड़गांव	38,576	27,536	66,112	4,079	101	4,180
रिवाड़ी	18,240	10,545	28,785	1,500	128	1,628
महेन्द्रगढ़	18,852	9,229	28,081	1,310	26	1,336
भिवानी	27,460	15,962	43,422	2,362	118	2,480
जीन्द	25,445	16,592	42,037	2,645	623	3,268
हिसार	29,379	23,551	52,930	1,648	393	2,041
फतेहाबाद	35,368	12,262	47,630	15,844	320	16,164
सिरसा	24,032	20,367	44,399	3,968	374	4,342
हरियाणा राज्य 2005	4,57,950	3,75,948	8,33,898	68,412	6,453	74,865
हरियाणा राज्य 1998	2,37,420	2,95,397	5,32,817	13,354	5,310	18,664
हरियाणा राज्य 1990	2,08,715	2,48,405	4,57,120	13,625	5,790	19,415

विविध

हरियाणा में जिलावार प्रतिष्ठानों व रोजगार का वितरण
आर्थिक गणना 2005 के अन्तिम परिणाम

संख्या 34.26 (जारी)

जिला	प्रतिष्ठान								
	गैर खेतीहर			स्व व्यवस्थित प्रतिष्ठान			प्रतिष्ठान (एक या एक से अधिक मजदूरी पर कार्यरत व्यक्ति वाले)		
	ग्रामीण	शहरी	संयुक्त	ग्रामीण	शहरी	संयुक्त	ग्रामीण	शहरी	संयुक्त
1	8	9	10	11	12	13	14	15	16
अम्बाला	22,451	21,022	43,473	17,446	13,493	30,939	6,743	7,988	14,731
पंचकूला	8,896	6,927	15,823	6,799	3,999	10,798	2,623	2,958	5,581
यमुनानगर	19,914	23,834	43,748	16,047	16,365	32,412	4,873	8,017	12,890
कुरुक्षेत्र	18,809	17,427	36,236	17,391	11,091	28,482	5,013	6,493	11,506
कैथल	26,551	13,949	40,500	35,309	9,010	44,319	7,790	5,295	13,085
करनाल	25,214	20,511	45,725	22,188	14,107	36,295	6,545	6,699	13,244
पानीपत	18,758	22,915	41,673	14,545	12,547	27,092	4,987	10,671	15,658
सोनीपत	18,617	18,375	36,992	14,836	11,204	26,040	5,257	7,533	12,790
रोहतक	12,990	23,256	36,246	13,043	16,114	29,157	2,900	7,878	10,778
झज्जर	13,538	10,100	23,638	10,520	6,642	17,162	3,752	3,555	7,307
फरीदाबाद	19,804	57,218	77,022	10,913	25,205	36,118	11,078	33,040	44,118
गुड़गांव	34,497	27,435	61,932	24,231	15,205	39,436	14,345	12,331	26,676
रिवाड़ी	16,740	10,417	27,157	12,887	4,867	17,754	5,353	5,678	11,031
महेन्द्रगढ़	17,542	9,203	26,745	13,010	5,928	18,938	5,842	3,301	9,143
भिवानी	25,098	15,844	40,942	20,182	10,634	30,816	7,278	5,328	12,606
जीन्द	22,800	15,969	38,769	20,455	11,261	31,716	4,990	5,331	10,321
हिसार	27,731	23,158	50,889	22,817	15,369	38,186	6,562	8,182	14,744
फतेहाबाद	19,524	11,942	31,466	28,927	7,447	36,374	6,441	4,815	11,256
सिरसा	20,064	19,993	40,057	17,928	10,129	28,057	6,104	10,238	16,342
हरियाणा राज्य 2005	3,89,538	3,69,495	7,59,033	3,39,474	2,20,617	5,60,091	1,18,476	1,55,331	2,73,807
हरियाणा राज्य 1998	2,24,066	2,90,087	5,14,153	1,82,740	1,99,744	3,82,484	54,680	95,653	1,50,333
हरियाणा राज्य 1990	1,95,090	2,42,615	4,37,705	1,64,733	1,70,192	3,34,925	43,982	78,213	1,22,195

विविध

हरियाणा में जिलावार प्रतिष्ठानों व रोजगार का वितरण
आर्थिक गणना 2005 के अन्तिम परिणाम

संख्या 34.26 (जारी)

जिला	प्रतिष्ठान					
	परिसर वाले			बिना परिसर वाले		
	ग्रामीण	शहरी	संयुक्त	ग्रामीण	शहरी	संयुक्त
1	17	18	19	20	21	22
अम्बाला	21,366	19,495	40,861	2,823	1,986	4,809
पंचकूला	8,177	6,129	14,306	1,245	828	2,073
यमुनानगर	17,905	21,516	39,421	3,015	2,866	5,881
कुरुक्षेत्र	18,971	15,878	34,849	3,433	1,706	5,139
कैथल	36,959	12,844	49,803	6,140	1,461	7,601
करनाल	25,743	18,306	44,049	2,990	2,500	5,490
पानीपत	17,231	21,087	38,318	2,301	2,131	4,432
सोनीपत	18,122	17,663	35,785	1,971	1,074	3,045
रोहतक	13,628	20,860	34,488	2,315	3,132	5,447
झज्जर	12,348	9,299	21,647	1,924	898	2,822
फरीदाबाद	18,514	51,430	69,944	3,477	6,815	10,292
गुड़गांव	32,616	24,792	57,408	5,960	2,744	8,704
रिवाड़ी	15,460	8,980	24,440	2,780	1,565	4,345
महेन्द्रगढ़	14,528	8,257	22,785	4,324	972	5,296
भिवानी	23,560	13,631	37,191	3,900	2,331	6,231
जीन्द	21,365	14,841	36,206	4,080	1,751	5,831
हिसार	25,352	20,622	45,974	4,027	2,929	6,956
फतेहाबाद	31,393	10,850	42,243	3,975	1,412	5,387
सिरसा	21,299	18,517	39,816	2,733	1,850	4,583
हरियाणा राज्य 2005	3,94,537	3,34,997	7,29,534	63,413	40,951	1,04,364
हरियाणा राज्य 1998	2,12,290	2,71,637	4,83,927	25,130	23,760	48,890
हरियाणा राज्य 1990	1,81,434	2,24,331	4,05,765	27,281	24,074	51,355

विविध

हरियाणा में जिलावार प्रतिष्ठानों व रोजगार का वितरण
आर्थिक गणना 2005 के अन्तिम परिणाम

संख्या 34.26 (जारी)

जिला	प्रतिष्ठान								
	बारहमासी			मौसमी			गैर सरकारी स्वामित्व		
	ग्रामीण	शहरी	संयुक्त	ग्रामीण	शहरी	संयुक्त	ग्रामीण	शहरी	संयुक्त
1	23	24	25	26	27	28	29	30	31
अम्बाला	23,782	21,167	44,949	407	314	721	22,626	20,794	43,420
पंचकूला	9,116	6,782	15,898	306	175	481	8,617	6,549	15,166
यमुनानगर	20,290	24,139	44,429	630	243	873	19,339	23,880	43,219
कुरुक्षेत्र	21,361	17,330	38,691	1,043	254	1,297	20,875	17,168	38,043
कैथल	41,166	14,092	55,258	1,933	213	2,146	41,743	13,952	55,695
करनाल	26,970	20,521	47,491	1,763	285	2,048	27,181	20,285	47,466
पानीपत	18,974	22,829	41,803	558	389	947	18,766	22,949	41,715
सोनीपत	19,524	18,565	38,089	569	172	741	18,802	18,426	37,228
रोहतक	14,480	23,693	38,173	1,463	299	1,762	15,025	23,468	38,493
झज्जर	13,523	10,108	23,631	749	89	838	13,042	9,987	23,029
फरीदाबाद	20,393	57,023	77,416	1,598	1,222	2,820	21,053	57,498	78,551
गुड़गांव	36,754	27,144	63,898	1,822	392	2,214	37,030	26,796	63,826
रिवाड़ी	17,469	10,326	27,795	771	219	990	16,820	10,377	27,197
महेन्द्रगढ़	17,806	9,145	26,951	1,046	84	1,130	17,504	9,045	26,549
भिवानी	26,044	15,761	41,805	1,416	201	1,617	25,021	15,549	40,570
जीन्द	24,172	16,281	40,453	1,273	311	1,584	23,518	16,178	39,696
हिसार	28,298	23,066	51,364	1,081	485	1,566	27,408	23,007	50,415
फतेहाबाद	29,999	12,021	42,020	5,369	241	5,610	33,956	12,038	45,994
सिरसा	22,554	19,791	42,345	1,478	576	2,054	22,098	19,992	42,090
हरियाणा राज्य 2005	4,32,675	3,69,784	8,02,459	25,275	6,164	31,439	4,30,424	3,67,938	7,98,362
हरियाणा राज्य 1998	2,30,817	2,92,189	5,23,006	6,603	3,208	9,811	2,14,047	2,87,871	5,01,918
हरियाणा राज्य 1990	2,00,796	2,43,918	4,44,714	7,919	4,487	12,406	1,86,470	2,38,678	4,25,148

विविध

हरियाणा में जिलावार प्रतिष्ठानों व रोजगार का वितरण
आर्थिक गणना 2005 के अन्तिम परिणाम

संख्या 34.26 (जारी)

जिला	प्रतिष्ठान		
	अन्य प्रकार का स्वामित्व		
	ग्रामीण	शहरी	संयुक्त
1	32	33	34
अम्बाला	1,563	687	2,250
पंचकूला	805	408	1,213
यमुनानगर	1,581	502	2,083
कुरुक्षेत्र	1,529	416	1,945
कैथल	1,356	353	1,709
करनाल	1,552	521	2,073
पानीपत	766	269	1,035
सोनीपत	1,291	311	1,602
रोहतक	918	524	1,442
झज्जर	1,230	210	1,440
फरीदाबाद	938	747	1,685
गुड़गांव	1,546	740	2,286
रिवाड़ी	1,420	168	1,588
महेन्द्रगढ़	1,348	184	1,532
भिवानी	2,439	413	2,852
जीन्द	1,927	414	2,341
हिसार	1,971	544	2,515
फतेहाबाद	1,412	224	1,636
सिरसा	1,934	375	2,309
हरियाणा राज्य 2005	27,526	8,010	35,536
हरियाणा राज्य 1998	23,373	7,526	30,899
हरियाणा राज्य 1990	22,245	9,727	31,972

विविध

हरियाणा में जिलावार प्रतिष्ठानों व रोजगार का वितरण
आर्थिक गणना 2005 के अन्तिम परिणाम

संख्या 34.26 (जारी)

जिला	प्रतिष्ठान						सभी प्रतिष्ठानों में रोजगार		
	शक्ति का प्रयोग न करने वाले			शक्ति / इंधन का प्रयोग करने वाले			कुल (अवैतनिक कार्य करने वालों सहित)		
							कुल		
	ग्रामीण	शहरी	संयुक्त	ग्रामीण	शहरी	संयुक्त	ग्रामीण	शहरी	संयुक्त
1	35	36	37	38	39	40	41	42	43
अम्बाला	16,919	15,039	31,958	7,270	6,442	13,712	48,035	60,323	1,08,358
पंचकूला	6,464	4,583	11,047	2,958	2,374	5,332	17,943	37,339	55,282
यमुनानगर	14,376	14,701	29,077	6,544	9,681	16,225	43,131	76,054	1,19,185
कुरुक्षेत्र	15,733	13,220	28,953	6,671	4,364	11,035	44,744	43,971	88,715
कैथल	33,674	10,787	44,461	9,425	3,518	12,943	84,573	35,324	1,19,897
करनाल	21,084	15,224	36,308	7,649	5,582	13,231	55,520	53,541	1,09,061
पानीपत	14,075	16,157	30,232	5,457	7,061	12,518	57,296	77,013	1,34,309
सोनीपत	13,657	11,597	25,254	6,436	7,140	13,576	81,071	50,457	1,31,528
रोहतक	11,447	16,866	28,313	4,496	7,126	11,622	32,566	60,372	92,938
झज्जर	8,510	6,657	15,167	5,762	3,540	9,302	53,025	39,944	92,969
फरीदाबाद	15,308	34,404	49,712	6,683	23,841	30,524	58,411	2,17,826	2,76,237
गुड़गांव	25,574	17,931	43,505	13,002	9,605	22,607	1,50,462	1,06,842	2,57,304
रिवाड़ी	12,389	8,081	20,470	5,851	2,464	8,315	51,259	26,907	78,166
महेन्द्रगढ़	11,725	7,065	18,790	7,127	2,164	9,291	36,168	20,464	56,632
भिवानी	17,661	10,900	28,561	9,799	5,062	14,861	59,880	41,797	1,01,677
जीन्द	18,374	11,982	30,356	7,071	4,610	11,681	51,999	38,938	90,937
हिसार	19,169	16,264	35,433	10,210	7,287	17,497	65,563	60,493	1,26,056
फतेहाबाद	27,792	9,749	37,541	7,576	2,513	10,089	73,487	28,676	1,02,163
सिरसा	17,344	13,876	31,220	6,688	6,491	13,179	46,327	57,076	1,03,403
हरियाणा राज्य 2005	3,21,275	2,55,083	5,76,358	1,36,675	1,20,865	2,57,540	11,11,460	11,33,357	22,44,817
हरियाणा राज्य 1998	1,77,239	2,17,158	3,94,397	60,181	78,239	1,38,420	5,95,203	9,63,804	15,59,007
हरियाणा राज्य 1990	1,59,841	1,88,572	3,48,413	48,874	59,833	1,08,707	5,24,335	8,28,899	13,53,234

विविध

हरियाणा में जिलावार प्रतिष्ठानों व रोजगार का वितरण
आर्थिक गणना 2005 के अन्तिम परिणाम

संख्या 34.26 (जारी)

जिला	सभी प्रतिष्ठानों में रोजगार		
	कुल (अवैतनिक कार्य करने वालों सहित)		
	पुरुष		
	ग्रामीण	शहरी	संयुक्त
1	44	45	46
अम्बाला	41,431	54,159	95,590
पंचकूला	14,614	33,067	47,681
यमुनानगर	38,022	70,372	1,08,394
कुरुक्षेत्र	36,896	40,456	77,352
कैथल	63,492	32,972	96,464
करनाल	48,192	48,050	96,242
पानीपत	47,932	70,061	1,17,993
सोनीपत	64,713	44,507	1,09,220
रोहतक	26,293	53,309	79,602
झज्जर	37,880	37,002	74,882
फरीदाबाद	46,293	1,99,467	2,45,760
गुड़गांव	1,27,290	94,656	2,21,946
रिवाड़ी	44,598	24,699	69,297
महेन्द्रगढ़	31,307	19,454	50,761
भिवानी	49,055	37,915	86,970
जीन्द	42,711	35,369	78,080
हिसार	54,184	54,529	1,08,713
फतेहाबाद	51,820	26,567	78,387
सिरसा	37,082	52,613	89,695
हरियाणा राज्य 2005	9,03,805	10,29,224	19,33,029
हरियाणा राज्य 1998	4,98,924	8,81,448	13,80,372
हरियाणा राज्य 1990	4,47,337	7,64,573	12,11,910

विविध

हरियाणा में जिलावार प्रतिष्ठानों व रोजगार का वितरण
आर्थिक गणना 2005 के अन्तिम परिणाम

संख्या 34.26 (जारी)

जिला	सभी प्रतिष्ठानों में रोजगार						सभी प्रतिष्ठानों में रोजगार		
	कुल (अवैतनिक कार्य करने वालों सहित)						केवल प्रतिष्ठानों में किराये पर कार्यरत व्यक्ति		
	स्त्रियां			बच्चे			कुल		
	ग्रामीण	शहरी	संयुक्त	ग्रामीण	शहरी	संयुक्त	ग्रामीण	शहरी	संयुक्त
1	47	48	49	50	51	52	53	54	55
अम्बाला	5,800	5,935	11,735	804	229	1,033	22,389	35,873	58,262
पंचकूला	3,018	4,178	7,196	311	94	405	8,154	30,044	38,198
यमुनानगर	4,727	5,482	10,209	382	200	582	22,089	49,204	71,293
कुरुक्षेत्र	7,412	3,428	10,840	436	87	523	19,023	24,145	43,168
कैथल	17,916	2,105	20,021	3,165	247	3,412	24,170	19,072	43,242
करनाल	6,418	4,939	11,357	910	552	1,462	24,001	30,673	54,674
पानीपत	8,969	6,331	15,300	395	621	1,016	35,529	50,927	86,456
सोनीपत	14,948	5,449	20,397	1,410	501	1,911	58,053	29,860	87,913
रोहतक	6,019	6,883	12,902	254	180	434	14,197	33,557	47,754
झज्जर	13,484	2,809	16,293	1,661	133	1,794	37,332	28,336	65,668
फरीदाबाद	10,062	17,522	27,584	2,056	837	2,893	40,137	1,72,261	2,12,398
गुड़गांव	19,178	11,522	30,700	3,994	664	4,658	1,08,035	78,739	1,86,774
रिवाड़ी	6,349	1,819	8,168	312	389	701	32,818	17,062	49,880
महेन्द्रगढ़	4,513	977	5,490	348	33	381	19,081	10,927	30,008
भिवानी	9,568	3,531	13,099	1,257	351	1,608	29,759	24,187	53,946
जीन्द	8,452	3,293	11,745	836	276	1,112	23,001	18,976	41,977
हिसार	10,137	5,299	15,436	1,242	665	1,907	32,820	32,502	65,322
फतेहाबाद	18,753	1,908	20,661	2,914	201	3,115	21,990	14,121	36,111
सिरसा	8,364	4,028	12,392	881	435	1,316	19,603	32,460	52,063
हरियाणा राज्य 2005	1,84,087	97438	2,81,525	23,568	6,695	30,263	5,92,181	7,32,926	13,25,107
हरियाणा राज्य 1998	87,574	75,285	1,62,859	8,705	7,071	15,776	3,30,328	6,03,990	9,34,318
हरियाणा राज्य 1990	76,998	64,326	1,41,324	. .	. .	. .	2,89,172	5,15,679	8,04,851

विविध

हरियाणा में जिलावार प्रतिष्ठानों व रोजगार का वितरण
आर्थिक गणना 2005 के अन्तिम परिणाम

संख्या 34.26 (जारी)

जिला	सभी प्रतिष्ठानों में रोजगार		
	केवल प्रतिष्ठानों में किराये पर कार्यरत व्यक्ति		
	पुरुष		
	ग्रामीण	शहरी	संयुक्त
1	56	57	58
अम्बाला	17,389	30,780	48,169
पंचकूला	5,764	26,301	32,065
यमुनानगर	18,089	44,539	62,628
कुरुक्षेत्र	14,283	21,338	35,621
कैथल	17,844	17,216	35,060
करनाल	19,072	26,043	45,115
पानीपत	27,868	44,938	72,806
सोनीपत	44,732	24,713	69,445
रोहतक	10,519	27,548	38,067
झज्जर	24,008	25,869	49,877
फरीदाबाद	31,158	1,55,743	1,86,901
गुड़गांव	92,182	68,102	1,60,284
रिवाड़ी	28,053	15,183	43,236
महेन्द्रगढ़	15,423	10,172	25,595
भिवानी	22,723	21,240	43,963
जीन्द	17,343	16,209	33,552
हिसार	24,726	27,853	52,579
फतेहाबाद	15,177	12,452	27,629
सिरसा	14,467	29,058	43,525
हरियाणा राज्य 2005	4,60,820	6,45,297	11,06,117
हरियाणा राज्य 1998	2,58,254	5,35,443	7,93,697
हरियाणा राज्य 1990	2,31,577	4,61,781	6,93,358

विविध

हरियाणा में जिलावार प्रतिष्ठानों व रोजगार का वितरण
आर्थिक गणना 2005 के अन्तिम परिणाम

संख्या 34.26 (समाप्त)

जिला	सभी प्रतिष्ठानों में रोजगार					
	केवल प्रतिष्ठानों में किराये पर कार्यरत व्यक्ति					
	स्त्रियां			बच्चे		
	ग्रामीण	शहरी	संयुक्त	ग्रामीण	शहरी	संयुक्त
1	59	60	61	62	63	64
अम्बाला	4,390	4,905	9,295	610	188	798
पंचकूला	2,115	3,656	5,771	275	87	362
यमुनानगर	3,675	4,479	8,154	325	186	511
कुरुक्षेत्र	4,551	2,736	7,287	189	71	260
कैथल	5,332	1,657	6,989	994	199	1,193
करनाल	4,262	4,126	8,388	667	504	1,171
पानीपत	7,445	5,468	12,913	216	521	737
सोनीपत	12,585	4,689	17,274	736	458	1,194
रोहतक	3,589	5,850	9,439	89	159	248
झज्जर	12,110	2,374	14,484	1,214	93	1,307
फरीदाबाद	7,753	15,882	23,635	1,226	636	1,862
गुड़गांव	13,890	10,116	24,006	1,963	521	2,484
रिवाड़ी	4,542	1,539	6,081	223	340	563
महेन्द्रगढ़+	3,565	752	4,317	93	3	96
भिवानी	6,577	2,745	9,322	459	202	661
जीन्द	5,254	2,533	7,787	404	234	638
हिसार	7,447	4,147	11,594	647	502	1,149
फतेहाबाद	5,988	1,514	7,502	825	155	980
सिरसा	4,770	3,094	7,864	366	308	674
हरियाणा राज्य 2005	1,19,840	82,262	2,02,102	11,521	5,367	16,888
हरियाणा राज्य 1998	68,965	64,485	1,33,450	3,109	4,062	7,171
हरियाणा राज्य 1990	57,595	53,898	1,11,493	. .	. .	. .

प्राप्ति स्थानः- अर्थ तथा सांख्यिकीय विश्लेषण विभाग, हरियाणा।

नोटः- 1990 में बच्चों की संख्या पुरुषों/स्त्रियों में सम्मिलित थी।

भारत में आर्थिक गणना 2005 के राज्यवार अन्तिम परिणाम

विविध

राज्यवार प्रतिष्ठानों की संख्या (गैर-खेतिहर तथा खेतिहर)
(आर्थिक गणना 2005 के अन्तिम परिणाम)

संख्या 34.27

राज्य / संघ राज्य क्षेत्र	ग्रामीण			शहरी			संयुक्त		
	कुल प्रतिष्ठान	गैर खेतीहर प्रतिष्ठान	खेतीहर प्रतिष्ठान	कुल प्रतिष्ठान	गैर खेतीहर प्रतिष्ठान	खेतीहर प्रतिष्ठान	कुल प्रतिष्ठान	गैर खेतीहर प्रतिष्ठान	खेतीहर प्रतिष्ठान
1	2	3	4	5	6	7	8	9	10
आंध्र प्रदेश	2847796	1898099	949697	1149697	1116897	32289	3996982	3014996	981986
अरुणाचल प्रदेश	18799	18457	342	9935	9881	54	28734	28338	396
असम	681670	641873	39797	302023	299354	2669	983693	941227	42466
बिहार	835487	805730	29757	389165	383949	5216	1224652	1189679	34973
गोआ	36850	34604	2246	36665	36254	411	73515	70858	2657
गुजरात	1362986	685687	677299	1063036	1029384	33652	2426022	1715071	710951
हरियाणा	457950	389538	68412	375948	369495	6453	833898	759033	74865
हिमाचल प्रदेश	215248	203489	11759	52525	52270	255	267773	255759	12014
जम्मू और कश्मीर	183118	180966	2152	141790	141357	433	324908	322323	2585
कर्नाटक	1590152	1212773	377379	948722	935499	13223	2538874	2148272	390602
केरल	2101075	1310235	790840	702753	613459	89294	2803828	1923694	880134
मध्य प्रदेश	918701	845908	72793	816561	804900	11661	1735262	1650808	84454
महाराष्ट्र	2110191	1530197	579994	2115121	2091094	24027	4225312	3621291	604021
मणीपुर	57581	51830	5751	47151	44609	2542	104732	96439	8293
मेघालय	55122	52183	2939	28085	27652	433	83207	79835	3372
मिजोरम	18016	13617	4399	29714	23331	6383	47730	36948	10782
नागालैंड	19970	18977	993	15608	15324	284	35578	34301	1277
ओडिशा	1446735	1264662	182073	383563	373340	10223	1830298	1638002	192296
पंजाब	499251	444304	54947	572415	565917	6498	1071666	1010221	61445
राजस्थान	1216060	985177	230883	745405	730527	14878	1961465	1715704	245761
सिक्किम	13700	11465	2235	5662	5644	18	19362	17109	2253

विविध

राज्यवार प्रतिष्ठानों की संख्या (गैर-खेतिहर तथा खेतिहर)
(आर्थिक गणना 2005 के अन्तिम परिणाम)

संख्या 34.27 (समाप्त)

राज्य / संघ राज्य क्षेत्र	ग्रामीण			शहरी			संयुक्त		
	कुल प्रतिष्ठान	गैर खेतीहर प्रतिष्ठान	खेतीहर प्रतिष्ठान	कुल प्रतिष्ठान	गैर खेतीहर प्रतिष्ठान	खेतीहर प्रतिष्ठान	कुल प्रतिष्ठान	गैर खेतीहर प्रतिष्ठान	खेतीहर प्रतिष्ठान
1	2	3	4	5	6	7	8	9	10
तामिलनाडू	2727624	1687093	1040531	1705767	1652705	53062	4433391	3339798	1093593
त्रिपुरा	138860	129146	9714	50563	49807	756	189423	178953	10470
उत्तर प्रदेश	2204893	1973363	231530	1815717	1790097	25620	4020610	3763460	257150
उत्तराखंड	198736	168735	30001	126421	124542	1879	325157	293277	31880
झारखंड	295816	287613	8203	195556	190570	4986	491372	478183	13189
छत्तीसगढ़	437639	353607	84032	199666	196060	3606	637305	549667	87638
पश्चिम बंगाल	2772415	2559850	212565	1432325	1416745	15580	4204740	3976595	228145
अंडेमान और निकेबार द्वीप समूह	9141	9062	79	4347	4307	40	13488	13369	119
चण्डीगढ़	7671	6910	761	57134	56476	658	64805	63386	1419
दादरा और नगर हवेली	5440	5339	101	3090	3059	31	8530	8398	132
दिल्ली	26380	25803	577	731363	728650	2713	757743	754453	3290
दमन और दीव	6219	5832	387	3959	3758	201	10178	9590	588
लक्षदीप	1963	1630	333	1219	1102	117	3182	2732	450
पुडुचेरी	16811	13313	3498	32763	31924	839	49574	45237	4337
जोड़	25536066	19827067	5708999	16290923	15919939	370984	41826989	35747006	6079983

प्राप्ति स्थान :- केन्द्रीय सांख्यकीय संगठन, भारत सरकार।

(आर्थिक गणना 2005-अखिल भारत रिपोर्ट)

विविध

राज्यवार प्रतिष्ठानों की संख्या तथा स्व व्यवस्थित प्रतिष्ठान
(आर्थिक गणना 2005 के अन्तिम परिणाम)

संख्या 34.28

राज्य / संघ राज्य क्षेत्र	ग्रामीण			शहरी			संयुक्त		
	कुल प्रतिष्ठान	स्व-व्यवस्थित प्रतिष्ठान	प्रतिष्ठान में किराये पर कार्यरत व्यक्ति	कुल प्रतिष्ठान	स्व-व्यवस्थित प्रतिष्ठान	प्रतिष्ठान में किराये पर कार्यरत व्यक्ति	कुल प्रतिष्ठान	स्व-व्यवस्थित प्रतिष्ठान	प्रतिष्ठान में किराये पर कार्यरत व्यक्ति
1	2	3	4	5	6	7	8	9	10
आंध्र प्रदेश	2847796	2058793	789003	1149186	585180	564006	3996982	2643973	1353009
अरुणाचल प्रदेश	18799	9332	9467	9935	5070	4865	28734	14402	14332
असम	681670	478710	202960	302023	159029	142994	983693	637739	345954
बिहार	835487	595651	239836	389165	225139	164026	1224652	820790	403862
गोआ	36850	21163	15687	36665	17661	19004	73515	38824	34691
गुजरात	1362986	965857	397129	1063036	566735	496301	2426022	1532592	893430
हरियाणा	457950	339474	118476	375948	220617	155331	833898	560091	273807
हिमाचल प्रदेश	215248	148647	66601	52525	32322	20203	267773	180969	86804
जम्मू और कश्मीर	183118	122181	60937	141790	85019	56771	324908	207200	117708
कर्नाटक	1590152	1107693	482459	948722	510179	438543	2538874	1617872	921002
केरल	2101075	1599654	501421	702753	407861	294892	2803828	2007515	796313
मध्य प्रदेश	918701	664863	253838	816561	503734	312827	1735262	1168597	566665
महाराष्ट्र	2110191	1441708	668483	2115121	1077624	1037497	4225312	2519332	1705980
मणीपुर	57581	46198	11383	47151	37451	9700	104732	83649	21083
मेघालय	55122	24094	31028	28085	12988	15097	83207	37082	46125
मिजोरम	18016	10885	7131	29714	21135	8579	47730	32020	15710
नागालैंड	19970	11333	8637	15608	7407	8201	35578	18740	16838
ओडिशा	1446735	1054577	392158	383563	235470	148093	1830298	1290047	540251
पंजाब	499251	334874	164377	572415	305850	266565	1071666	640724	430942
राजस्थान	1216060	759310	456750	745405	412706	332699	1961465	1172016	789449
सिक्किम	13700	8590	5110	5662	2667	2995	19362	11257	8105

विविध

राज्यवार प्रतिष्ठानों की संख्या तथा स्व व्यवस्थित प्रतिष्ठान
(आर्थिक गणना 2005 के अन्तिम परिणाम)

संख्या 34.28 (समाप्त)

राज्य / संघ राज्य क्षेत्र	ग्रामीण			शहरी			संयुक्त		
	कुल प्रतिष्ठान	स्व-व्यवस्थित प्रतिष्ठान	प्रतिष्ठान में किराये पर कार्यरत व्यक्ति	कुल प्रतिष्ठान	स्व-व्यवस्थित प्रतिष्ठान	प्रतिष्ठान में किराये पर कार्यरत व्यक्ति	कुल प्रतिष्ठान	स्व-व्यवस्थित प्रतिष्ठान	प्रतिष्ठान में किराये पर कार्यरत व्यक्ति
1	2	3	4	5	6	7	8	9	10
तामिलनाडू	2727624	1908804	818820	1705767	835772	869995	4433391	2744576	1688815
त्रिपुरा	138860	106594	32266	50563	35438	15125	189423	142032	47391
उत्तर प्रदेश	2204893	1704263	500630	1815717	1140341	675376	4020610	2844604	1176006
पश्चिम बंगाल	2772415	2001329	771086	1432325	760407	671918	4204740	2761736	1443004
उत्तराखंड	198736	146303	52433	126421	74426	51995	325157	220729	104428
झारखंड	295816	144488	151328	195556	90349	105207	491372	234837	256535
छत्तीसगढ़	437639	251479	186160	199666	103532	96134	637305	355011	282294
अंडेमान और निकेबार द्वीप समूह	9141	4452	4689	4347	1451	2896	13488	5903	7585
चण्डीगढ़	7671	6114	1557	57134	39098	18036	64805	45212	19593
दादरा और नगर हवेली	5440	2859	2581	3090	1144	1946	8530	4003	4527
दिल्ली	26380	15744	10636	731363	297922	433441	757743	313666	444077
दमन और दीव	6219	3084	3135	3959	2454	1505	10178	5538	4640
लक्षदीप	1963	848	1115	1219	457	762	3182	1305	1877
पुडुचेरी	16811	10239	6572	32763	15226	17537	49574	25465	24109
जोड़	25536066	18110187	7425879	16290923	8829861	7461062	41826989	26940048	14886941

प्राप्ति स्थान :- केन्द्रीय सांख्यकीय संगठन, भारत सरकार।

(आर्थिक गणना 2005-अखिल भारत रिपोर्ट)

विविध

राज्यवार प्रतिष्ठानों में सामान्य रुप से कार्यरत व्यक्तियों की संख्या
(आर्थिक गणना 2005 के अन्तिम परिणाम)

संख्या 34.29

राज्य / संघ राज्य क्षेत्र	ग्रामीण			शहरी			संयुक्त		
	कुल प्रतिष्ठान	सामान्य रुप से कार्यरत व्यक्ति		कुल प्रतिष्ठान	सामान्य रुप से कार्यरत व्यक्ति		कुल प्रतिष्ठान	सामान्य रुप से कार्यरत व्यक्ति	
		कुल	भाड़े पर		कुल	भाड़े पर		कुल	भाड़े पर
1	2	3	4	5	6	7	8	9	10
आंध्र प्रदेश	2847796	6842171	3408666	1149186	4359342	3118442	3996982	11201513	6527108
अरुणाचल प्रदेश	18799	66205	49293	9935	44180	34287	28734	110385	83580
असम	681670	1442854	647930	302023	765315	437118	983693	2208169	1085048
बिहार	835487	1404857	505805	389165	864699	446678	1224652	2269556	952483
गोआ	36850	105095	66919	36665	123038	85941	73515	228133	152860
गुजरात	1362986	2880044	1095840	1063036	3219479	2040021	2426022	6099523	3135861
हरियाणा	457950	1111460	592181	375948	1133357	732926	833898	2244817	1325107
हिमाचल प्रदेश	215248	457727	272044	52525	201752	151272	267773	659479	423316
जम्मू और कश्मीर	183118	367051	204123	141790	384481	244212	324908	751532	448335
कर्नाटक	1590152	3391123	1489237	948722	2954463	1945855	2538874	6345586	3435092
केरल	2101075	3877364	1548182	702753	1855572	1156168	2803828	5732936	2704350
मध्य प्रदेश	918701	1792130	645864	816561	2186436	1164468	1735262	3978566	1810332
महाराष्ट्र	2110191	4424042	2082094	2115121	6884468	4618725	4225312	11308510	6700819
मणीपुर	57581	120355	38905	47151	115721	52948	104732	236076	91853
मेघालय	55122	136245	88628	28085	106097	78353	83207	242342	166981
मिजोरम	18016	33314	19475	29714	73392	44801	47730	106706	64276
नागालैंड	19970	75570	48128	15608	99599	75002	35578	175169	123130
ओडिशा	1446735	2683629	972521	383563	1021945	625808	1830298	3705574	1598329
पंजाब	499251	1068324	576268	572415	1633745	1053933	1071666	2702069	1630201
राजस्थान	1216060	2330930	1180510	745405	1970358	1215388	1961465	4301288	2395898
सिक्किम	13700	41385	27048	5662	27104	21713	19362	68489	48761

विविध

राज्यवार प्रतिष्ठानों में सामान्य रुप से कार्यरत व्यक्तियों की संख्या
(आर्थिक गणना 2005 के अन्तिम परिणाम)

संख्या 34.29 (समाप्त)

राज्य / संघ राज्य क्षेत्र	ग्रामीण			शहरी			संयुक्त		
	कुल प्रतिष्ठान	सामान्य रुप से कार्यरत व्यक्ति		कुल प्रतिष्ठान	सामान्य रुप से कार्यरत व्यक्ति		कुल प्रतिष्ठान	सामान्य रुप से कार्यरत व्यक्ति	
		कुल	भाड़े पर		कुल	भाड़े पर		कुल	भाड़े पर
1	2	3	4	5	6	7	8	9	10
तामिलनाडू	2727624	5311084	2365468	1705767	4751886	3021840	4433391	10062970	5387308
त्रिपुरा	138860	259910	107910	50563	125798	73185	189423	385708	181095
उत्तर प्रदेश	2204893	4082391	1393504	1815717	4062698	1970344	4020610	8145089	3363848
पश्चिम बंगाल	2772415	5543240	2400467	1432325	4489010	2964582	4204740	10032250	5365049
उत्तराखंड	198736	393801	191904	126421	344068	210565	325157	737869	402469
झारखंड	295816	599954	370530	195556	552532	386702	491372	1152486	757232
छत्तीसगढ़	437639	945854	470976	199666	569313	370762	637305	1515167	841738
अंडेमान और निकेबार द्वीप समूह	9141	29337	21133	4347	23877	20594	13488	53214	41727
चण्डीगढ़	7671	12616	4050	57134	237956	180666	64805	250572	184716
दादरा और नगर हवेली	5440	47803	43587	3090	19138	16558	8530	66941	60145
दिल्ली	26380	70063	42341	731363	3486324	2633734	757743	3556387	2676075
दमन और दीव	6219	51128	44911	3959	11292	6945	10178	62420	51856
लक्षदीप	1963	6731	5164	1219	5237	4458	3182	11968	9622
पुडुचेरी	16811	63564	48342	32763	131098	101516	49574	194662	149858
जोड़	25536066	52069351	23069948	16290923	48834770	31306510	41826989	100904121	54376458

प्राप्ति स्थान :- केन्द्रीय सांख्यिकीय संगठन, भारत सरकार।

(आर्थिक गणना 2005-अखिल भारत रिपोर्ट)

विविध

राज्यवार खास विशेषताओं वाले प्रतिष्ठान
(आर्थिक गणना 2005 के अन्तिम परिणाम)

संख्या 34.30

राज्य / संघ राज्य क्षेत्र	ग्रामीण			
	मौसमी	बिना परिसर वाले	बिना शक्ति ईधंन वाले	निजी स्वामित्व वाले
1	2	3	4	5
आंध्र प्रदेश	340313	839242	2177160	2699152
अरुणाचल प्रदेश	691	929	11048	14510
असम	23166	183645	593960	626708
बिहार	38131	96832	667970	792753
झारखंड	17465	42726	224693	269208
गोआ	5472	11941	18620	35041
गुजरात	68184	281845	1003061	1305121
हरियाणा	25275	63413	321275	430424
हिमाचल प्रदेश	8721	24319	119278	178804
जम्मू और कश्मीर	5788	9394	138312	155008
कर्नाटक	241912	204166	1257925	1432985
केरल	82903	223783	1722167	2046685
मध्य प्रदेश	59199	120358	765575	813122
छत्तीसगढ़	90028	140939	364617	372693
महाराष्ट्र	193573	405421	1640791	1905809
मणीपुर	2390	14935	43007	54467
मेघालय	2454	10194	35094	42135
मिजोरम	266	1305	13794	12302
नागालैंड	671	645	15651	16464
ओडिशा	187064	446484	1195359	1334027
पंजाब	16282	51615	334844	461857

विविध

राज्यवार खास विशेषताओं वाले प्रतिष्ठान
(आर्थिक गणना 2005 के अन्तिम परिणाम)

संख्या 34.30 (जारी)

राज्य / संघ राज्य क्षेत्र	ग्रामीण			
	मौसमी	बिना परिसर वाले	बिना शक्ति ईंधन वाले	निजी स्वामित्व वाले
1	2	3	4	5
राजस्थान	85671	213115	876331	1090636
सिक्किम	1459	1802	10341	11652
तामिलनाडू	87533	310019	2207657	2565574
त्रिपुरा	2974	43355	109145	124616
उत्तर प्रदेश	130989	264017	1783763	2112531
उत्तराखंड	12624	24049	145390	175942
पश्चिम बंगाल	151962	1004759	2294508	2625560
अंडेमान और निकेबार द्वीप समूह	707	1325	6206	7817
चण्डीगढ़	26	3153	3985	7593
दिल्ली	459	6155	17566	25840
दादरा और नगर हवेली	126	963	2437	4941
दमन और दीव	528	1440	1934	6030
लक्षदीप	162	541	1166	1588
पुडुचेरी	672	2332	12573	14650
जोड़	**1885840**	**5051156**	**20137203**	**23774245**

विविध

राज्यवार खास विशेषताओं वाले प्रतिष्ठान
(आर्थिक गणना 2005 के अन्तिम परिणाम)

संख्या 34.30 (जारी)

राज्य / संघ राज्य क्षेत्र	शहरी				संयूक्त			
	मौसमी	बिना परिसर वाले	बिना शक्ति ईधंन वाले	निजी स्वामित्व वाले	मौसमी	बिना परिसर वाले	बिना शक्ति ईधंन वाले	निजी स्वामित्व वाले
1	6	7	8	9	10	11	12	13
आंध्र प्रदेश	31779	232378	752050	1113336	372092	1071620	2929210	3812488
अरुणाचल प्रदेश	156	799	6869	9088	847	1728	17917	23598
असम	3818	81022	251959	294047	26984	264667	845919	920755
बिहार	4912	31803	317296	378493	43043	128635	985266	1171246
झारखंड	3668	21050	152380	190110	21133	63776	377073	459318
गोआ	3464	9136	19596	35507	8936	21077	38216	70548
गुजरात	19265	261028	629028	1042525	87449	542873	1632089	2347646
हरियाणा	6164	40951	255083	367938	31439	104364	576358	798362
हिमाचल प्रदेश	351	2370	33229	47559	9072	26689	152507	226363
जम्मू और कश्मीर	2939	5888	106057	135704	8727	15282	244369	290712
कर्नाटक	36514	101059	691513	903093	278426	305225	1949438	2336078
केरल	23163	93384	504015	679411	106066	317167	2226182	2726096
मध्य प्रदेश	20515	94864	636387	794848	79714	215222	1401962	1607970
छत्तीसगढ़	5099	38552	154396	191683	95127	179491	519013	564376
महाराष्ट्र	46879	315742	1470722	2053182	240452	721163	3111513	3958991
मणीपुर	1125	9693	37154	46123	3515	24628	80161	100590
मेघालय	778	4331	19035	25693	3232	14525	54129	67828
मिजोरम	313	4051	23521	26258	579	5356	37315	38560
नागालैंड	186	211	11942	14896	857	856	27593	31360
ओडिशा	7408	77156	297368	364831	194472	523640	1492727	1698858
पंजाब	11583	62360	365902	560706	27865	113975	700746	1022563

विविध

राज्यवार खास विशेषताओं वाले प्रतिष्ठान
(आर्थिक गणना 2005 के अन्तिम परिणाम)

संख्या 34.30 (समाप्त)

राज्य / संघ राज्य क्षेत्र	शहरी				संयूक्त			
	मौसमी	बिना परिसर वाले	बिना शक्ति ईधंन वाले	निजी स्वामित्व वाले	मौसमी	बिना परिसर वाले	बिना शक्ति ईधंन वाले	निजी स्वामित्व वाले
1	6	7	8	9	10	11	12	13
राजस्थान	18004	74258	513189	726224	103675	287373	1389520	1816860
सिक्किम	37	533	3838	5261	1496	2335	14179	16913
तामिलनाडू	15679	179044	1210994	1666174	103212	489063	3418651	4231748
त्रिपुरा	432	11019	41865	48103	3406	54374	151010	172719
उत्तर प्रदेश	35312	201897	1446516	1788462	166301	465914	3230279	3900993
उत्तराखंड	3221	12912	91835	122038	15845	36961	237225	297980
पश्चिम बंगाल	16500	381449	1089027	1386979	168462	1386208	3383535	4012539
अंडेमान और निकेबार द्वीप समूह	160	210	2418	4011	867	1535	8624	11828
चण्डीगढ़	1649	25998	31446	55089	1675	29151	35431	62682
दिल्ली	8107	109165	415174	719945	8566	115320	432740	745785
दादरा और नगर हवेली	53	552	1175	2984	179	1515	3612	7925
दमन और दीव	474	895	2156	3771	1002	2335	4090	9801
लक्षदीप	38	173	819	937	200	714	1985	2525
पुडुचेरी	863	3961	21452	30783	1535	6293	34025	45433
जोड़	330608	2489894	11607406	15835792	2216448	7541050	31744609	39610037

प्राप्ति स्थान :- केन्द्रीय सांख्यिकीय संगठन, भारत सरकार।

(आर्थिक गणना 2005-अखिल भारत रिपोर्ट)

विविध

हरियाणा तथा भारत के तुलनात्मक आंकड़े

संख्या 34.31

मद	इकाई	संदर्भित वर्ष	परिमाण	
			हरियाणा	भारत
1	2	3	4	5
1. क्षेत्रफल तथा जनसंख्या—				
(क) भौगोलिक क्षेत्र	000 वर्ग किलोमीटर	2011 जनगणना	44	3,287
(ख) कुल जनसंख्या	लाख	2011 जनगणना	254	12,106
(ग) जनसंख्या का घनत्व	प्रति वर्ग किलोमीटर	2011 जनगणना	573	382
(घ) लिंग अनुपात	हजार पुरुषों के पीछे स्त्रियां	2011 जनगणना	879	943
2. प्रति व्यक्ति आय—				
चालू भावों पर	₹	2013-14	1,33,427	74,380
स्थिर (2004-2005) भावों पर	₹	2013-14	67,260	39,904
3. कृषि—				
(क) बोया गया कुल क्षेत्र	000 हैक्टेयर	2011-12	6,489	1,95,246
बोया गया निवल क्षेत्र	000 हैक्टेयर	2011-12	3513	1,40,801
(ख) भूमि की उपयोगिता				
(i) वन	कुल क्षेत्रफल से प्रतिशतता	2011-12	0.89	21.29
(ii) कृषि के लिए अनुपलब्ध क्षेत्र	,,	2011-12	13.86	13.23
(iii) अन्य कृषि इतर भूमि	,,	2011-12	1.46	7.93
(iv) परती भूमि	,,	2011-12	3.40	3.24
(v) बोया गया निवल क्षेत्र	,,	2011-12	30.37	42.83
(ग) सिचिंत क्षेत्र				
(i) कुल सिंचित क्षेत्र	000 हैक्टेयर	2011-12	5,680	65,263
(ii) सकल सिंचित क्षेत्र की सकल बोये गये क्षेत्र से प्रतिशतता	प्रतिशतता	2011-12	88.9	46.35
(iii) निविल सिंचित क्षेत्र की	000 हैक्टेयर	2011-12	30.72	65,263
(iv) निवल सिंचित क्षेत्र की निवल बोये गये क्षेत्र से प्रतिशतता	प्रतिशतता	2011-12	87.4	46.35
(घ) गेहूं के अधीन क्षेत्र	000 हैक्टेयर	2011-12	2,531	30,003
(ङ) गेहूं का उत्पादन	000 मैट्रिक टन	2011-12	13,119	93,506
(च) गेहूं की उपज दर	किलोग्राम / हैक्टेयर	2011-12	5,183	3,177
(छ) पशुधन जनसंख्या	लाख संख्या	2007 जनगणना	91	52.97

(अ)—अनन्तिम।

द्रु— द्रुत अनुमान

विविध

हरियाणा तथा भारत के तुलनात्मक आंकड़े

संख्या 34.31 (समाप्त)

मद	इकाई	संदर्भित वर्ष	परिमाण	
			हरियाणा	भारत
1	2	3	4	5
4. शिक्षा—				
(क) साक्षरता दर	प्रतिशतता	2011 जनगणना	75.6	73.0
(ख) सामान्य शिक्षा के विद्यालयों तथा महाविद्यालयों की संख्या				
(i). प्राथमिक / पूर्व प्राथमिक	000 संख्या	2009-10	7	8,23
(ii). माध्यमिक	000 संख्या	2009-10	3	3,00
(iii). उच्च तथा वरिष्ठ माध्यमिक	000 संख्या	2009-10	6	1,65
(iv). महाविद्यालय (कला, विज्ञान तथा वाणिज्य)	संख्या	2009-10	168	11,458
(ग) विद्यार्थियों की संख्या				
(i). प्राथमिक (I—V)	000 संख्या	2011-12	2,443	1,39,869
(ii). माध्यमिक (VI—VIII)	000 संख्या	2011-12	1,280	63,006
(iii). उच्च तथा वरिष्ठ माध्यमिक	000 संख्या	2011-12	1,523	55,060
(iv). महाविद्यालय (सामान्य उच्चतम शिक्षा)	000 संख्या	2009-10	3,53	1,55,53
5. बैंकिग—				
(क). अनुसूचित वाणिज्यिक बैंक कार्यालय	संख्या	मार्च, 2014	3,801	1,15,822
(ख). जमा	करोड़ ₹	मार्च, 2014	1,93,314	80,28,220
(ग). अग्रिम	करोड़ ₹	मार्च, 2014	1,47,506	62,64,290
6. शक्ति—				
(क) पैदा की गई बिजली**	10 किलोवाट	2010-11	19,398	8,44,748
(ख). कुल खपत	10 किलोवाट	2010-11	24,015	6,16,969
(ग). विद्युतीकृत गांवो की संख्या	000 संख्या	31-3-11	7	547
(घ). वार्षिक प्रति व्यक्ति उपभोग की गई बिजली (केवल उपयोगिताएं)	किलोवाट	2010-11	950	520

** संयुक्त स्वामित्व परियोजनाओं से हिस्सा सम्मिलित है।

खण्ड XXXV
चुने हुए सूचक

चुने हुए सूचक

दशक जनसंख्या वृद्धि दर

संख्या 35.1

जिला	1991-2001 जनगणना			2001-2011 जनगणना		
	कुल जोड़	देहाती	शहरी	कुल जोड़	देहाती	शहरी
1	2	3	4	5	6	7
अम्बाला	25.78	28.48	24.92	11.23	(-)4.53	40.26
पंचकूला	50.91	24.88	87.43	19.83	(-)4.60	50.31
यमुनानगर	29.19	19.02	41.92	16.57	14.30	20.31
कुरुक्षेत्र	23.32	25.04	39.82	16.86	12.38	29.56
कैथल	21.02	8.94	52.09	13.55	9.92	28.63
करनाल	23.06	19.72	29.92	18.14	12.19	34.62
पानीपत	38.58	23.06	87.06	24.60	13.03	41.57
सोनीपत	22.39	12.15	52.66	13.35	4.05	41.07
रोहतक	21.00	13.41	30.00	12.88	0.74	35.36
झज्जर	23.06	12.73	96.20	8.90	4.39	24.73
फरीदाबाद	48.56	28.10	70.22	32.54	22.34	35.45
पलवल	*	*	*	25.76	20.31	48.74
गुड़गांव	44.87	41.37	58.57	73.14	(-)16.43	236.53
मेवात	*	*	*	38.65	32.89	109.28
रिवाड़ी	25.34	19.14	43.04	17.64	6.00	71.42
महेन्द्रगढ़	19.16	17.69	29.53	13.48	12.28	21.18
भिवानी	22.49	22.42	37.56	14.70	13.73	18.84
जीन्द	21.36	18.89	45.93	12.13	8.47	26.50
हिसार	27.11	23.82	38.91	13.45	4.52	39.03
फतेहाबाद	24.76	24.06	38.07	16.85	14.82	26.33
सिरसा	23.59	15.56	53.48	15.99	18.56	8.79
हरियाणा राज्य	28.43	21.12	50.82	19.90	9.85	44.59

* जिले अस्तित्व में नहीं थे।

प्राप्ति स्थान :- जनगणना विभाग, हरियाणा।

चुने हुए सूचक

प्रति वर्ग किलोमीटर जनसंख्या का घनत्व

संख्या 35.2

जिला	2001 जनगणना			2011 जनगणना		
	कुल जोड़	देहाती	शहरी	कुल जोड़	देहाती	शहरी
1	2	3	4	5	6	7
अम्बाला	644	437	5,165	717	436	3,748
पंचकूला	522	305	4,525	625	300	4,444
यमुनानगर	589	385	4,610	687	442	5,175
कुरुक्षेत्र	540	415	3,521	630	471	3,755
कैथल	408	342	2,162	464	379	2,263
करनाल	506	381	5,622	597	429	6,596
पानीपत	763	474	7,369	951	547	6,995
सोनीपत	603	466	4,943	683	489	5,528
रोहतक	539	358	8,532	608	375	4,210
झज्जर	480	383	4,154	523	408	3,000
फरीदाबाद	1,020	505	5,498	2,442	710	6,588
पलवल	**	**	**	767	615	5,022
गुड़गांव	612	495	3,438	1,204	483	3,704
मेवात	**	**	**	723	669	1,901
रिवाड़ी	480	403	4,322	565	436	3,597
महेन्द्रगढ़	428	376	3,657	486	423	4,028
भिवानी	298	255	5,256	342	278	5,533
जीन्द	440	355	7,417	494	392	4,060
हिसार	386	291	6,307	438	310	3,753
फतेहाबाद	318	265	4,812	371	305	5,169
सिरसा	261	197	2,868	303	231	5,413
हरियाणा राज्य	478	350	4,776	573	391	4,475

प्राप्ति स्थान :- जनगणना विभाग, हरियाणा ।

चुने हुए सूचक

कार्यकर्ताओं** की कुल जनसंख्या पर प्रतिशतता

संख्या 35.3 (प्रतिशतता)

जिला	2001 जनगणना			2011 जनगणना		
	कुल जोड़	देहाती	शहरी	कुल जोड़	देहाती	शहरी
1	2	3	4	5	6	7
अम्बाला	31.99	31.64	32.64	32.98	31.21	35.20
पंचकूला	38.13	41.79	33.58	37.68	38.19	37.27
यमुनानगर	32.31	34.00	29.51	32.06	31.74	32.55
कुरुक्षेत्र	37.36	39.96	30.00	34.91	36.08	32.06
कैथल	39.32	41.56	30.01	34.80	35.89	30.94
करनाल	35.74	37.29	31.46	34.28	34.57	33.63
पानीपत	39.57	41.91	36.13	34.20	34.12	34.30
सोनीपत	40.89	44.59	29.84	36.08	37.75	32.42
रोहतक	39.47	44.63	29.91	32.60	34.58	29.87
झज्जर	44.17	47.32	33.10	34.07	35.50	29.88
फरीदाबाद	35.80	41.83	31.00	32.01	28.79	32.84
मेवात	**	**	**	26.62	26.81	25.17
गुड़गांव	37.92	39.58	32.14	35.97	33.56	37.06
पलवल	**	**	**	29.69	30.05	28.47
रिवाड़ी	43.59	46.50	30.14	37.51	39.64	31.42
महेन्द्रगढ़	43.31	45.19	31.21	36.72	37.75	30.57
भिवानी	42.76	45.65	30.39	38.12	40.07	30.13
जीन्द	43.87	47.28	30.46	39.23	41.82	30.52
हिसार	43.30	47.02	32.66	39.66	42.60	33.34
फतेहाबाद	45.03	48.01	31.09	39.18	41.00	31.45
सिरसा	42.59	46.34	32.06	38.76	40.65	32.97
हरियाणा राज्य	39.62	42.93	31.49	35.17	36.36	32.95

प्राप्ति स्थान :- जनगणना विभाग, हरियाणा।

**मुख्य तथा सीमान्त कार्यकर्ता।

चुने हुए सूचक

कृषक, कृषि श्रमिक, कृषि कार्यकर्ताओं तथा गैर कृषि कार्यकर्ताओं की कुल कार्यकर्ताओं से प्रतिशतता

संख्या 35.4 (प्रतिशतता)

जिला	कृषक		कृषि श्रमिक		कृषि कार्यकर्ता		गैर कृषि कार्यकर्ता	
	2001	2011	2001	2011	2001	2011	2001	2011
1	2	3	4	5	6	7	8	9
अम्बाला	16.34	14.21	13.03	15.40	29.36	29.60	70.64	70.40
पंचकूला	16.88	12.62	6.08	6.07	22.97	18.68	77.03	81.32
यमुनानगर	17.44	15.80	16.19	18.82	33.63	34.62	66.37	65.38
कुरुक्षेत्र	23.70	20.46	22.73	25.50	46.43	45.96	53.57	54.04
कैथल	40.28	34.24	22.57	22.91	62.84	57.15	37.16	42.85
करनाल	26.57	21.76	23.70	25.91	50.27	47.67	49.73	52.33
पानीपत	23.38	17.49	14.38	15.12	37.76	32.62	62.24	67.38
सोनीपत	36.26	27.21	16.71	19.45	52.97	46.65	47.03	53.35
रोहतक	38.62	27.67	12.25	10.57	50.87	38.24	49.13	61.76
झज्जर	45.63	34.42	11.54	13.73	57.17	48.15	42.83	51.85
फरीदाबाद	23.72	4.78	10.46	5.06	34.18	9.84	65.82	90.16
पलवल	* *	29.56	* *	19.60	* *	49.16	* *	50.84
गुड़गांव	31.09	10.29	9.20	4.97	40.29	15.26	59.71	84.74
मेवात	* *	35.95	* *	19.06	* *	55.01	* *	44.99
रिवाड़ी	44.43	30.41	13.32	8.35	57.75	38.76	42.25	61.24
महेन्द्रगढ़	54.71	44.05	11.08	11.32	65.80	55.37	34.20	44.63
भिवानी	52.40	46.31	11.50	16.66	63.90	62.97	36.10	37.03
जीन्द	50.02	44.02	16.43	19.50	66.45	63.52	33.55	36.48
हिसार	43.53	37.75	15.15	20.85	58.67	58.61	41.33	41.39
फतेहाबाद	44.46	35.83	22.85	26.55	67.31	62.38	32.69	37.62
सिरसा	37.43	32.73	23.84	29.29	61.26	62.02	38.74	37.98
हरियाणा राज्य	36.03	27.82	15.26	17.14	51.29	44.96	48.71	55.04

प्राप्ति स्थान :- जनगणना विभाग, हरियाणा।

नोट :- 1. कुल कार्यकर्ताओं में मुख्य तथा सीमान्त कार्यकर्ता सम्मिलित हैं।

2. कृषि कार्यकर्ताओं में कृषक तथा कृषि श्रमिक सम्मिलित हैं।

चुने हुए सूचक
कमजोर वर्गों की हरियाणा में स्थिति

संख्या 35.5

जिला	अनुसुचित जातियों की कुल जनसंख्या से प्रतिशतता		कृषि श्रमिकों की कुल कृषि कार्यकर्ताओं से प्रतिशतता	
	2001	2011	2001	2011
1	2	3	4	5
अम्बाला	25.09	26.25	44.36	52.01
पंचकूला	15.51	18.14	26.51	32.47
यमुनानगर	24.53	25.26	48.13	54.35
कुरुक्षेत्र	20.52	22.30	48.96	55.49
कैथल	21.55	23.04	35.91	40.09
करनाल	20.99	22.56	47.14	54.36
पानीपत	15.79	17.11	38.08	46.37
सोनीपत	18.09	18.62	31.54	41.68
रोहतक	19.10	20.44	24.08	27.64
झज्जर	17.79	17.78	20.18	28.52
फरीदाबाद	14.16	12.37	30.60	51.39
मेवात	**	06.91	**	34.65
गुड़गांव	11.32	13.07	22.83	32.59
पलवल	**	19.48	**	39.87
रिवाड़ी	18.87	20.28	23.07	21.55
महेन्द्रगढ़	16.32	16.95	16.85	20.44
भिवानी	19.61	20.87	18.00	26.45
जीन्द	19.82	21.16	24.72	30.70
हिसार	21.99	23.44	25.81	35.58
फतेहाबाद	27.43	30.19	33.95	42.56
सिरसा	26.65	29.91	38.91	47.23
हरियाणा राज्य	19.35	20.17	29.76	38.12

प्राप्ति स्थान :- जनगणना विभाग, हरियाणा ।

चुने हुए सूचक

रजिस्टर्ड फैक्ट्ररियों में कार्यरत कार्यकर्ताओं की प्रति लाख जनसंख्या पर संख्या

संख्या 35.6

वर्ष/जिला	प्रति लाख जनसंख्या* पर कार्यकर्ताओं की संख्या
1	2
1966	799
1967	814
1970	900
1975	976
1980	1,369
1985	1,545
1990	1,667
1995	2,392
2000	2,493
2005	2,717
2010	3,086
2012	3,240
2013 (अ)	3,300
अम्बाला	1,406
पंचकूला	2,233
यमुनानगर	3,581
कुरुक्षेत्र	413
कैथल	284
करनाल	2,026
पानीपत	4,374
सोनीपत	3,128
रोहतक	1,733
झज्जर	3,174
फरीदाबाद	11,789
पलवल	455
गुड़गांव	17,897
मेवात	81
रिवाड़ी	3,051
महेन्द्रगढ़	461
भिवानी	949
जीन्द	1,113
हिसार	897
फतेहाबाद	455
सिरसा	632

*2011 जनगणना पर आधारित। प्राप्ति स्थान :- श्रम आयुक्त, हरियाणा।

अ— अनन्तिम।

चुने हुए सूचक

एक बार से अधिक बोये गये क्षेत्र की निवल बोये गये क्षेत्र से प्रतिशतता

संख्या 35.7

वर्ष/जिला	एक बार से अधिक बोये गये क्षेत्र की निवल बोये गये क्षेत्र से प्रतिशतता
1	2
1966-67	34.4
1970-71	39.0
1975-76	50.4
1980-81	51.6
1985-86	55.0
1990-91	65.6
1995-96	66.6
2000-01	73.4
2005-06	82.5
2010-11	84.9
2012-13(अ)	81.5
अम्बाला	90.7
पंचकूला	91.3
यमुनानगर	70.2
कुरुक्षेत्र	75.5
कैथल	94.4
करनाल	98.5
पानीपत	100.0
सोनीपत	88.2
रोहतक	68.1
झज्जर	59.6
फरीदाबाद	109.7
पलवल	81.0
गुड़गांव	29.6
मेवात	48.6
रिवाड़ी	45.6
महेन्द्रगढ़	87.5
भिवानी	77.8
जीन्द	96.7
हिसार	89.5
फतेहाबाद	92.3
सिरसा	82.9

अ— अनन्तिम।

प्राप्ति स्थान :- निदेशक, भू-अभिलेख, हरियाणा।

चुने हुए सूचक

सकल सिंचित क्षेत्र की सकल बोये गये क्षेत्र से प्रतिशतता

संख्या 35.8

वर्ष/जिला	सकल सिंचित क्षेत्र की सकल बोये गये क्षेत्र से प्रतिशतता
1	2
1966-67	37.7
1970-71	45.0
1975-76	50.1
1980-81	60.6
1985-86	65.7
1990-91	71.6
1995-96	78.2
2000-01	85.4
2004-05	84.6
2005-06	83.8
2010-11	85.2
2012-13 (अ)	89.0
अम्बाला	92.7
पंचकूला	56.8
यमुनानगर	96.2
कुरुक्षेत्र	100.0
कैथल	100.0
करनाल	100.0
पानीपत	99.5
सोनीपत	100.0
रोहतक	89.0
झज्जर	84.0
फरीदाबाद	100.0
पलवल	94.0
गुड़गांव	100.0
मेवात	68.6
रिवाड़ी	86.3
महेन्द्रगढ़	53.3
भिवानी	62.7
जीन्द	97.7
हिसार	89.1
फतेहाबाद	98.4
सिरसा	96.1

अ— अनन्तिम ।

प्राप्ति स्थान :- निदेशक, भू-अभिलेख, हरियाणा ।

चुने हुए सूचक

कुल बोये गये क्षेत्र से खाद्यान्न फसलों के अधीन बोये गये क्षेत्र की प्रतिशतता

संख्या 35.9

जिला	1970-71	1975-76	1980-81	1985-86	1990-91	1995-96	2000-01	2005-06	2010-11	2012-13(अ)
1	2	3	4	5	6	7	8	9	10	11
अम्बाला	75.11	72.22	73.09	70.18	77.58	74.59	57.92	78.15	83.54	83.74
पंचकूला	*	*	*	*	*	77.65	84.10	76.60	89.21	78.41
यमुनानगर	*	*	*	*	61.54	59.74	64.45	67.12	76.01	74.98
कुरुक्षेत्र	*	80.97	83.51	84.02	82.94	79.66	84.73	81.73	86.64	84.75
कैथल	*	*	*	*	83.91	85.57	89.26	88.89	89.79	88.21
करनाल	80.15	77.67	80.89	83.24	85.91	87.73	87.15	87.46	88.59	88.66
पानीपत	*	*	*	*	81.18	82.39	82.50	84.13	86.18	85.68
सोनीपत	*	77.44	78.56	78.15	79.38	82.28	84.63	81.48	85.65	86.75
रोहतक	82.00	82.37	78.32	75.37	68.68	70.45	77.49	70.54	84.35	80.57
झज्जर	*	*	*	*	*	*	81.65	67.83	83.87	76.62
फरीदाबाद	*	*	81.23	75.74	72.72	77.70	77.25	71.37	72.68	71.38
पलवल	*	*	*	*	*	*	*	*	78.28	74.63
गुड़गांव	82.79	84.19	81.36	75.74	67.86	70.51	78.27	70.41	81.49	79.14
मेवात	*	*	*	*	*	*	*	65.05	69.48	70.45
रिवाड़ी	*	*	*	*	61.81	53.15	61.64	51.71	63.15	54.07
महेन्द्रगढ़	84.84	86.24	80.86	77.83	69.09	53.37	58.69	52.93	60.75	49.93
भिवानी	*	85.51	73.56	78.04	75.40	67.55	66.08	56.83	62.66	43.19
जीन्द	79.94	77.77	74.85	76.54	69.26	69.09	78.27	74.64	79.22	75.23
हिसार	71.10	65.09	54.61	54.70	54.83	55.82	56.45	52.37	56.79	50.63
फतेहाबाद	*	*	*	*	*	*	61.89	63.29	67.74	66.72
सिरसा	*	64.45	57.46	54.93	52.61	46.88	48.61	45.27	52.63	51.57
हरियाणा राज्य	78.03	77.26	77.55	72.19	68.92	67.30	71.03	66.24	72.26	67.47

अ— अनन्तिम

प्राप्ति स्थान :- निदेशक, भू-अभिलेख, हरियाणा।

* जिले अस्तित्व में नहीं थे।

चुने हुए सूचक

कुल बोये गये क्षेत्र से व्यापारिक फसलों के अधीन बोये गये क्षेत्र की प्रतिशतता

संख्या 35.10

जिला	1970-71	1980-81	1985-86	1990-91	1995-96	2000-01	2005-06	2010-11	2012-13(अ)
1	2	3	4	5	6	7	8	9	10
अम्बाला	11.58	13.38	14.07	7.39	10.89	9.25	10.28	5.68	5.68
पंचकूला	*	*	*	*	7.22	6.67	9.57	4.74	5.23
यमुनानगर	*	*	*	25.38	26.23	23.87	21.46	13.38	14.55
कुरुक्षेत्र	*	6.09	5.55	5.68	9.94	6.34	7.56	4.72	5.62
कैथल	*	*	*	5.14	4.76	2.15	1.90	1.87	3.77
करनाल	8.37	5.32	4.43	3.45	3.28	3.01	3.32	3.49	3.01
पानीपत	*	*	*	5.01	4.40	3.42	4.51	3.87	4.32
सोनीपत	*	9.35	9.35	7.65	8.08	4.77	7.32	2.92	4.72
रोहतक	9.52	9.09	14.33	21.47	23.88	17.30	24.22	12.00	14.71
झज्जर	*	*	*	*	*	11.87	25.83	12.54	18.40
फरीदाबाद	*	6.31	9.11	11.07	7.96	4.57	4.89	2.84	2.15
पलवल	*	*	*	*	*	*	*	3.07	4.05
गुड़गांव	7.21	7.10	12.11	21.06	21.25	11.20	20.08	11.05	14.19
मेवात	*	*	*	*	*	*	19.09	13.87	19.29
रिवाड़ी	*	*	*	26.86	39.92	29.84	42.18	32.13	38.13
महेन्द्रगढ़	2.71	6.38	11.40	21.07	41.50	29.89	40.69	32.10	35.51
भिवानी	*	12.35	8.73	13.61	25.30	2.31	30.85	23.59	32.04
जीन्द	9.88	10.65	12.86	16.14	21.51	10.97	14.89	11.52	15.91
हिसार	14.66	29.90	30.97	33.20	35.93	3.27	35.40	30.82	33.17
फतेहाबाद	*	*	*	*	*	3.00	27.09	22.52	23.09
सिरसा	*	27.63	30.26	35.86	44.14	3.81	38.71	32.60	33.66
हरियाणा राज्य	10.15	13.96	15.08	19.15	23.62	18.31	22.36	17.02	19.79

अ— अनन्तिम

प्राप्ति स्थान :- निदेशक, भू-अभिलेख, हरियाणा।

* जिले अस्तित्व में नहीं थे।

टिप्पणी :- व्यापारिक फसलों में तेल बीज, कपास, गन्ना, तम्बाकू, लाल मिर्च तथा अन्य गर्म मसाले सम्मिलित हैं।

चुने हुए सूचक

निवल सिंचित क्षेत्र से निवल बोये गये क्षेत्र की प्रतिशतता

संख्या 35.11

जिला	1966-67	1970-71	1975-76	1980-81	1985-86	1990-91	1995-96	2000-01	2005-06	2010-11	2012-13(अ)
1	2	3	4	5	6	7	8	9	10	11	12
अम्बाला	13.4	21.1	30.6	40.6	46.6	56.8	76.1	90.4	89.6	88.9	100.0
पंचकूला	*	*	*	*	*	*	40.5	45.5	20.8	46.2	65.2
यमुनानगर	*	*	*	*	*	72.6	79.8	87.2	88.7	92.0	93.6
कुरुक्षेत्र	*	*	71.4	76.2	94.3	95.9	99.3	99.3	100.7	100.0	100.0
कैथल	*	*	*	*	*	98.4	98.5	99.5	99.0	99.5	100.0
करनाल	45.2	70.4	75.0	89.5	91.6	98.6	100.0	98.9	99.5	99.9	100.0
पानीपत	*	*	*	*	*	97.3	98.9	98.9	100.0	100.0	100.0
सोनीपत	*	*	69.4	73.0	77.2	99.1	98.8	100.0	97.3	100.0	100.0
रोहतक	42.9	43.9	51.7	59.8	59.1	69.1	68.7	89.4	93.0	79.8	80.0
झज्जर	*	*	*	*	*	*	*	82.2	65.2	74.0	88.7
फरीदाबाद	*	*	*	47.9	55.2	50.2	74.2	76.3	84.8	96.2	100.0
पलवल	*	*	*	*	*	*	*	*	*	98.4	100.0
गुड़गांव	26.9	32.2	31.7	38.3	39.2	51.8	32.3	42.6	76.5	71.1	100.0
मेवात	*	*	*	*	*	*	*	*	59.6	28.6	100.0
रिवाड़ी	*	*	*	*	*	72.3	72.6	82.9	87.9	76.7	88.0
महेन्द्रगढ़	10.5	11.4	16.9	31.4	26.5	43.9	65.4	78.4	22.4	33.7	40.1
भिवानी	*	*	21.3	31.7	31.6	39.8	55.0	55.0	71.1	54.4	64.5
जीन्द	42.4	46.1	59.2	66.8	78.9	95.5	88.0	94.4	94.9	90.4	100.0
हिसार	45.6	43.6	67.1	65.0	69.8	80.3	77.2	86.9	72.5	81.7	79.2
फतेहाबाद	*	*	*	*	*	*	*	96.3	94.2	99.6	96.8
सिरसा	*	*	41.7	72.6	62.9	71.4	82.3	90.2	86.0	89.7	92.9
हरियाणा राज्य	37.3	43.0	48.4	59.2	62.2	72.7	77.0	83.9	82.3	82.1	88.3

अ— अनन्तिम

प्राप्ति स्थान :- निदेशक, भू-अभिलेख, हरियाणा।

* जिले अस्तित्व में नहीं थे।

चुने हुए सूचक

कृषि से प्रति हैक्टेयर का कुल मूल्य प्रचलित भावों पर

संख्या 35.12 (₹ में)

जिला	1970-71	1975-76	1980-81	1985-86	1990-91
1	2	3	4	5	6
अम्बाला	1,629	3,125	5,641	9,155	15,303
पंचकूला	*	*	*	*	*
यमुनानगर	*	*	*	*	19,799
कुरुक्षेत्र	*	3,966	7,620	11,054	20,917
कैथल	*	*	*	*	16,451
करनाल	2,260	3,688	7,032	11,763	23,768
पानीपत	*	*	*	*	16,191
सोनीपत	*	2,930	5,671	8,289	16,050
रोहतक	1,698	2,041	3,968	5,317	11,585
झज्जर	*	*	*	*	*
फरीदाबाद	*	*	4,323	6,382	12,289
पलवल	*	*	*	*	*
गुड़गांव	1,114	1,947	4,141	5,510	11,297
मेवात	*	*	*	*	*
रिवाड़ी	*	*	*	*	13,121
महेन्द्रगढ़	745	1,510	2,841	4,489	11,024
भिवानी	*	1,394	2,783	4,421	9,781
जीन्द	1,419	2,293	4,956	8,567	15,506
हिसार	1,306	2,318	4,476	7,196	16,199
फतेहाबाद	*	*	*	*	*
सिरसा	*	1,954	3,722	6,035	13,866
हरियाणा राज्य	1,491	2,389	4,696	7,327	14,574

चुने हुए सूचक

कृषि से प्रति हैक्टेयर का कुल मूल्य प्रचलित भावों पर

संख्या 35.12 (समाप्त) (₹ में)

जिला	1995-96	2000-01	2005-06	2007-08 (अ)	2008-09 (अ)
	7	8	9	10	11
अम्बाला	27,953	43,903	59,597	88,571	93,581
पंचकूला	15,875	28,315	66,046	80,667	89,973
यमुनानगर	34,449	49,922	67,493	100,981	114,343
कुरुक्षेत्र	38,482	56,248	71,887	99,926	102,411
कैथल	33,430	50,537	75,685	96,651	105,772
करनाल	34,951	64,805	88,003	136,073	144,778
पानीपत	33,571	61,861	81,319	118,729	147,102
सोनीपत	28,977	42,766	76,851	116,203	117,911
रोहतक	17,405	32,709	41,181	58,292	71,397
झज्जर	*	29,608	35,364	50,748	58,946
फरीदाबाद	22,562	40,613	55,886	90,414	126,166
पलवल	*	*	*	*	94,447
गुड़गांव	19,254	31,787	37,929	87,484	97,898
मेवात	*	*	39,529	61,455	72,071
रिवाड़ी	18,868	31,075	36,589	51,521	62,363
महेन्द्रगढ़	18,742	27,063	33,147	45,350	56,437
भिवानी	17,244	24,246	34,480	50,540	60,874
जीन्द	23,589	43,415	62,393	83,600	115,548
हिसार	27,186	43,260	45,043	73,764	92,785
फतेहाबाद	*	50,672	58,294	96,350	111,151
सिरसा	29,248	42,290	50,660	77,967	91,110
हरियाणा राज्य	25,718	41,323	53,998	80,924	93,906

* जिले अस्तित्व में नहीं थे। प्राप्ति स्थान :- अर्थ एवं सांख्यिकीय विश्लेषण विभाग, हरियाणा।

अ— अनन्तिम।

चुने हुए सूचक

कृषि उत्पाद का मूल्य प्रति व्यक्ति (ग्रामीण) प्रचलित भावों पर

संख्या 35.13 (₹ में)

जिला	1970-71	1975-76	1980-81	1985-86	1990-91	1995-96	2000-01	2005-06	2007-08(अ)	2008-09(अ)
1	2	3	4	5	6	7	8	9	10	11
अम्बाला	527	933	1,485	2,024	3,104	5,629	8,430	11,076	15,533	16,126
पंचकूला	*	*	*	*	*	2,824	3,650	5,485	6,389	6,938
यमुनानगर	*	*	*	*	4,578	8,075	10,685	12,529	18,652	20,238
कुरुक्षेत्र	*	1,588	2,543	3,434	5,960	10,450	13,923	16,094	21,201	21,597
कैथल	*	*	*	*	5,053	9,558	13,152	18,331	22,702	24,244
करनाल	884	1,231	2,332	3,522	5,734	8,278	13,198	17,222	25,189	25,257
पानीपत	*	*	*	*	4,133	6,547	10,129	11,690	17,322	20,819
सोनीपत	*	775	1,247	1,793	2,949	5,809	7,895	10,800	16,404	16,534
रोहतक	563	691	1,165	1,406	3,053	4,474	7,611	8,754	12,299	14,355
झज्जर	*	*	*	*	*	*	6,301	7,531	12,216	15,839
फरीदाबाद	*	*	1,219	1,562	2,540	4,564	6,783	7,545	11,500	13,935
पलवल	*	*	*	*	*	*	*	*	*	12,232
गुड़गांव	383	565	987	1,317	2,239	3,449	4,713	5,995	11,306	12,251
मेवात	*	*	*	*	*	*	*	5,557	7,763	9,019
रिवाड़ी	*	*	*	*	3,180	4,344	6,135	6,585	9,143	10,840
महेन्द्रगढ़	351	516	889	1,227	2,879	4,568	5,932	6,459	8,748	10,746
भिवानी	*	895	1,465	1,951	4,117	5,965	8,470	10,756	15,239	17,654
जीन्द	625	915	1,679	2,332	4,180	6,657	11,534	14,032	18,198	25,341
हिसार	861	1,112	2,057	2,941	6,134	8,890	11,170	11,288	19,349	23,884
फतेहाबाद	*	*	*	*	*	*	16,814	18,017	28,752	32,452
सिरसा	*	1,534	2,631	3,695	7,261	15,343	19,218	22,146	33,462	38,390
हरियाणा राज्य	643	950	1,675	2,300	4,199	7,056	9,838	11,707	17,146	19,540

* जिले अस्तित्व में नहीं थे।

प्राप्ति स्थान :- अर्थ एवं सांख्यिकीय विश्लेषण विभाग , हरियाणा।

अ— अनन्तिम।

चुने हुए सूचक

कृषि उत्पाद के कुल मुल्य से खाद्यान्नों की प्रतिशतता-प्रचलित भावों पर

संख्या 35.14 (प्रतिशतता)

जिला	1970-71	1975-76	1980-81	1985-86	1990-91	1995-96	2000-01	2005-06	2007-08(अ)	2008-09(अ)
1	2	3	4	5	6	7	8	9	10	11
अम्बाला	57.65	50.36	50.09	46.60	64.83	62.71	67.65	59.31	63.70	64.70
पंचकूला	*	*	*	*	*	62.69	54.76	32.70	41.07	44.29
यमुनानगर	*	*	*	*	42.18	42.97	47.43	29.60	49.50	52.10
कुरुक्षेत्र	*	69.19	30.07	22.80	68.84	72.57	76.71	68.73	71.13	71.43
कैथल	*	*	*	*	77.20	79.77	83.12	85.47	82.51	81.88
करनाल	74.00	62.98	33.54	22.53	78.36	78.48	78.07	77.56	80.59	75.88
पानीपत	*	*	*	*	68.90	75.00	73.82	68.34	67.99	76.59
सोनीपत	*	52.19	48.39	40.56	57.51	67.15	63.52	63.17	69.33	68.00
रोहतक	64.01	53.99	49.78	41.57	46.79	50.93	57.58	52.85	58.95	66.68
झज्जर	*	*	*	*	*	*	66.87	55.66	61.19	62.62
फरीदाबाद	*	*	40.95	36.13	49.81	61.48	62.21	56.29	60.24	45.77
पलवल	*	*	*	*	*	*	*	*	*	70.63
गुड़गांव	71.02	65.13	45.41	39.87	44.28	50.50	56.20	43.33	36.58	36.09
मेवात	*	*	*	*	*	*	*	48.66	52.43	47.39
रिवाड़ी	*	*	*	*	46.09	35.40	45.72	38.08	42.34	41.79
महेन्द्रगढ़	66.97	72.04	38.12	40.67	43.75	35.00	41.60	38.24	43.87	45.15
भिवानी	*	67.96	47.88	43.99	52.47	46.93	48.34	37.16	44.25	50.33
जीन्द	63.29	62.82	41.39	35.29	56.08	62.16	73.33	68.94	64.90	74.49
हिसार	52.72	48.89	60.70	50.87	41.01	44.61	50.74	49.31	49.50	54.10
फतेहाबाद	*	*	*	*	*	*	57.61	57.76	60.62	60.25
सिरसा	*	49.45	48.01	71.56	40.66	36.57	46.57	40.46	45.60	49.17
हरियाणा राज्य	63.79	59.17	44.33	37.66	53.60	55.20	61.38	56.95	59.72	61.60

* जिले अस्तित्व में नहीं थे।

प्राप्ति स्थान :- अर्थ एवं सांख्यिकीय विश्लेषण विभाग, हरियाणा।

अ— अनन्तिम।

चुने हुए सूचक

कृषि उत्पाद के कुल मुल्य से गैर-खाद्यान्नों की प्रतिशतता-प्रचलित भावों पर

संख्या 35.15 (प्रतिशतता)

जिला	1970-71	1975-76	1980-81	1985-86	1990-91	1995-96	2000-01	2005-06	2007-08(अ)	2008-09(अ)
1	2	3	4	5	6	7	8	9	10	11
अम्बाला	42.35	49.64	49.91	53.40	35.17	37.29	32.35	40.69	36.30	35.30
पंचकूला	*	*	*	*	*	37.31	45.24	67.30	58.93	55.71
यमुनानगर	*	*	*	*	57.82	57.03	52.57	70.40	50.50	47.90
कुरुक्षेत्र	*	30.81	69.93	77.20	31.16	27.43	23.29	31.27	28.87	28.57
कैथल	*	*	*	*	22.80	20.23	16.88	14.53	17.49	18.12
करनाल	26.00	37.02	66.46	77.47	21.64	21.52	21.93	22.44	19.41	24.12
पानीपत	*	*	*	*	31.10	25.00	26.18	31.66	32.01	23.41
सोनीपत	*	47.81	51.61	58.44	42.49	32.85	36.48	36.83	30.67	32.00
रोहतक	35.99	46.01	50.22	58.43	53.21	49.07	42.42	47.15	41.05	33.32
झज्जर	*	*	*	*	*	*	33.13	44.34	38.81	37.38
फरीदाबाद	*	*	59.05	63.87	50.19	38.52	37.79	43.71	39.76	54.23
पलवल	*	*	*	*	*	*	*	*	*	29.37
गुड़गांव	28.98	34.87	54.59	60.13	55.72	49.50	43.80	56.67	63.42	63.91
मेवात	*	*	*	*	*	*	*	51.34	47.57	52.61
रिवाड़ी	*	*	*	*	53.91	64.60	54.28	61.92	57.66	58.21
महेन्द्रगढ़	33.03	27.96	61.88	59.33	56.25	65.00	58.40	61.76	56.13	54.85
भिवानी	*	32.04	52.12	56.01	47.53	53.07	51.66	62.84	55.75	49.67
जीन्द	36.71	37.18	58.61	64.71	43.92	37.84	26.67	31.06	35.10	25.51
हिसार	47.28	51.11	39.30	49.13	58.99	55.39	49.26	50.69	50.50	45.90
फतेहाबाद	*	*	*	*	*	*	42.39	42.24	39.38	39.75
सिरसा	*	50.55	51.99	28.44	59.34	63.43	53.43	59.54	54.40	50.83
हरियाणा राज्य	36.21	40.83	55.67	62.34	46.40	44.80	38.62	43.05	40.28	38.40

* जिले अस्तित्व में नहीं थे। प्राप्ति स्थान :- अर्थ एवं सांख्यिकीय विश्लेषण विभाग, हरियाणा।

अ— अनन्तिम।

चुने हुए सूचक

उर्वरकों का उपयोग पोषकों में

संख्या 35.16 (टनों में)

जिला	1966-67	1970-71	1980-81	1985-86	1990-91	1995-96
1	2	3	4	5	6	7
अम्बाला	1,938	9,780	29,735	39,479	28,533	29,813
पंचकूला	*	*	*	*	*	*
यमुनानगर	*	*	*	*	26,275	33,768
कुरुक्षेत्र	*	*	49,864	72,368	48,299	52,946
कैथल	*	*	*	*	55,976	56,766
करनाल	4,484	31,410	51,118	66,849	50,172	74,812
पानीपत	*	*	*	*	44,282	32,469
सोनीपत	*	*	11,589	20,251	19,656	49,297
रोहतक	1,837	5,584	8,553	19,348	27,533	43,733
झज्जर	*	*	*	*	*	*
फरीदाबाद	*	*	7,142	12,476	20,889	30,096
पलवल	*	*	*	*	*	*
गुड़गांव	1,443	5,278	4,255	8,078	12,274	23,821
मेवात	*	*	*	*	*	*
रिवाड़ी	*	*	*	*	12,074	18,291
महेन्द्रगढ़	424	1,122	5,059	10,495	13,791	21,820
भिवानी	*	*	2,591	5,344	12,497	22,025
जीन्द	318	3,064	14,052	25,139	45,394	37,136
हिसार	2,903	13,822	23,122	45,894	97,828	111,317
फतेहाबाद	*	*	*	*	*	*
सिरसा	*	*	23,743	46,466	70,819	85,677
हरियाणा राज्य	13,347	70,060	2,30,823	3,72,187	5,86,292	723,787

चुने हुए सूचक

उर्वरकों का उपयोग पोषकों में

संख्या 35.16 (समाप्त) (टनों में)

जिला	2000-01	2005-06	2010-11	2012-13	2013-14(अ)
	8	9	10	11	12
अम्बाला	32,464	46,597	56,155	51,621	44,470
पंचकूला	5,092	6,645	5,101	5,526	4,708
यमुनानगर	44,858	59,467	70,391	67,210	58,637
कुरुक्षेत्र	64,714	76,664	97,309	89,739	81,525
कैथल	74,733	81,921	85,273	99,049	78,842
करनाल	120,976	131,548	1,16,216	1,12,696	1,03,806
पानीपत	45,540	60,190	97,982	53,433	45,197
सोनीपत	67,451	75,374	86,560	76,795	66,985
रोहतक	31,260	38,106	56,179	53,106	41,370
झज्जर	19,128	25,944	20,841	25,269	21,763
फरीदाबाद	34,655	53,756	18,442	11,806	10,287
पलवल	*	*	60,443	63,612	51,339
गुड़गांव	25,694	30,401	16,647	16,956	10,163
मेवात	*	*	22,547	20,580	21,042
रिवाड़ी	20,389	27,261	45,960	47,985	34,015
महेन्द्रगढ़	24,882	26,521	31,877	30,640	32,649
भिवानी	33,724	43,300	59,063	63,990	63,640
जीन्द	62,250	77,554	1,02,503	1,02,489	88,290
हिसार	63,906	84,474	1,12,000	1,12,929	97,133
फतेहाबाद	62,032	75,991	1,03,536	1,04,441	87,075
सिरसा	96,547	106,957	1,42,597	1,43,187	1,21,735
हरियाणा राज्य	930,295	1,128,671	13,57,622	13,53,061	11,64,671

* जिले अस्तित्व में नहीं थे। प्राप्ति स्थान :- कृषि निदेशक , हरियाणा।

अ— अनन्तिम।

चुने हुए सूचक

विनिर्माण (पंजीकृत) द्वारा जोड़ी गई प्रति व्यक्ति मूल्य (प्रचलित भावों पर)

संख्या 35.17 (₹ में)

जिला	1970-71	1975-76	1980-81	1985-86	1990-91	1995-96	2000-01	2003-04
1	2	3	4	5	6	7	8	9
अम्बाला	111.80	282.21	337.64	618.23	962.52	337.72	429.95	969.64
पंचकूला	*	*	*	*	*	4,675.20	2,417.79	2,460.24
यमुनानगर	*	*	*	*	2,120.06	1,985.49	1,933.37	3,306.23
कुरुक्षेत्र	*	7.91	23.31	52.13	204.28	374.22	555.85	771.74
कैथल	*	*	*	*	51.63	341.92	250.05	329.29
करनाल	7.42	34.95	29.78	393.85	611.43	735.12	1,580.70	2,439.88
पानीपत	*	*	*	*	1,080.24	669.51	2,177.67	3,561.63
सोनीपत	*	97.69	318.09	462.58	1,025.92	1,122.25	1,121.31	3,739.16
रोहतक	33.01	53.58	57.68	308.37	273.87	2,340.09	1,989.60	1,370.15
झज्जर	*	*	*	*	*	*	4,434.36	6,069.43
फरीदाबाद	*	*	1,860.48	2,641.58	3,599.48	5,899.44	9,213.58	11,226.79
गुड़गांव	198.62	972.91	80.05	692.37	1,636.29	11,460.65	13,214.40	32,459.93
रिवाड़ी	*	*	*	*	1,087.80	3,030.43	6,603.69	14,803.62
महेन्द्रगढ़	1.82	2.46	9.99	155.84	456.27	0.54	—	—
भिवानी	*	38.66	103.85	158.51	261.88	295.69	462.56	330.76
जीन्द	0.52	1.01	26.95	92.23	193.40	213.53	179.42	259.31
हिसार	22.20	26.54	71.87	118.23	160.29	1,412.53	3,361.01	5,764.95
फतेहाबाद	*	*	*	*	*	*	665.54	536.26
सिरसा	*	20.16	27.98	14.60	169.08	134.61	383.48	240.86
हरियाणा राज्य	58.23	117.82	238.14	468.96	900.02	2,151.13	3,296.25	5,925.94

अ— अनन्तिम

प्राप्ति स्थान :- अर्थ एवं सांख्यिकीय विश्लेषण विभाग, हरियाणा।

* जिले अस्तित्व में नहीं थे।

चुने हुए सूचक

प्रयोजनानुसार विद्युत की खपत की प्रतिशतता

संख्या 35.18

वर्ष	घरेलू	औद्योगिक	कृषि	अन्य	कुल जोड़
1	2	3	4	5	6
1966-67	6.8	62.0	22.7	8.5	100.0
1967-68	6.7	63.9	20.5	8.9	100.0
1970-71	6.4	52.9	33.1	7.6	100.0
1975-76	7.3	48.4	37.0	7.3	100.0
1980-81	8.9	47.7	37.3	6.1	100.0
1985-86	14.3	38.0	40.3	7.4	100.0
1990-91	18.8	28.8	44.8	7.6	100.0
1992-93	18.5	23.8	50.0	7.7	100.0
1993-94	19.6	21.8	50.2	8.4	100.0
1994-95	19.8	24.1	46.7	9.4	100.0
1995-96	19.6	24.2	46.7	9.5	100.0
1996-97	20.6	22.4	46.9	10.1	100.0
1997-98	21.5	22.8	45.4	10.3	100.0
1998-99	22.6	21.1	45.4	10.9	100.0
1999-00	21.8	19.7	47.8	10.7	100.0
2000-01	21.2	20.5	46.9	11.4	100.0
2003-04	19.8	24.7	42.6	12.9	100.0
2004-05	20.6	25.2	41.2	13.0	100.0
2005-06	19.6	25.4	41.1	13.9	100.0
2010-11	20.8	27.8	33.7	17.7	100.0
2012-13	21.2	30.1	30.8	17.9	100.0
2013-14(अ)	21.6	31.6	28.3	18.5	100.0

प्राप्ति स्थान :- हरियाणा विद्युत प्रसारण निगम।

अ— अनन्तिम।

चुने हुए सूचक

प्रति 100 वर्ग किलोमीटर क्षेत्र पर पक्की (सतही) सड़कें

संख्या 35.19

(किलोमीटर)

जिला	1966-67	1970-71	1975-76	1980-81	1985-86	1990-91	1995-96	2000-01	2005-06	2010-11	2013-14(अ)
1	2	3	4	5	6	7	8	9	10	11	12
अम्बाला	14.18	17.20	40.28	49.63	57.36	67.59	66.04	69.44	70.52	80.37	79.48
पंचकूला	*	*	*	*	*	*	*	62.36	69.15	66.93	65.81
यमुनानगर	*	*	*	*	*	52.33	60.48	61.26	65.38	66.57	67.14
कुरुक्षेत्र	*	*	34.14	46.28	54.00	78.88	82.25	65.88	63.39	76.93	74.44
कैथल	*	*	*	*	*	42.77	44.09	54.16	54.34	77.94	73.20
करनाल	9.77	13.59	33.50	41.98	52.19	54.09	55.77	43.38	44.13	63.61	62.50
पानीपत	*	*	*	*	*	58.04	58.95	82.18	76.74	70.82	66.64
सोनीपत	*	*	36.55	42.88	46.73	53.72	74.30	49.06	53.35	66.78	65.55
रोहतक	13.29	21.31	32.86	38.30	41.63	43.10	41.08	54.33	46.36	58.40	60.46
झज्जर	*	*	*	*	*	*	*	48.26	50.22	72.46	67.18
फरीदाबाद	*	*	*	44.74	54.50	54.87	56.63	56.21	54.49	71.47	70.45
पलवल	*	*	*	*	*	*	*	*	*	60.82	56.51
गुड़गांव	15.28	21.86	41.30	50.22	54.82	60.33	61.27	61.32	60.10	57.17	54.93
मेवात	*	*	*	*	*	*	*	*	*	50.99	60.72
रिवाड़ी	*	*	*	*	*	61.39	62.54	62.20	61.54	63.61	63.05
महेन्द्रगढ़	11.97	18.11	39.86	47.34	50.60	54.49	56.09	50.83	49.82	54.34	53.98
भिवानी	*	*	31.30	35.99	36.69	37.88	37.28	41.54	42.11	50.79	49.77
जीन्द	9.14	10.33	30.93	32.37	36.57	40.13	41.56	42.52	43.23	41.41	62.84
हिसार	9.54	14.78	26.79	33.29	41.90	44.94	51.33	46.47	47.20	54.43	52.92
फतेहाबाद	*	*	*	*	*	*	*	58.02	57.72	60.32	58.67
सिरसा	*	*	20.59	29.77	34.21	36.88	38.49	38.88	39.47	52.53	42.88
हरियाणा राज्य	11.42	16.68	32.89	39.92	45.54	48.75	51.04	51.93	52.05	60.82	58.34

* जिले अस्तित्व में नहीं थे।

प्राप्ति स्थान :- अर्थ एवं सांख्यिकीय विश्लेषण विभाग , हरियाणा।

अ— अनन्तिम।

चुने हुए सूचक

प्रति लाख हैक्टेयर निवल बोये गये क्षेत्र पर नियमित मंडियों की संख्या

संख्या 35.20

जिला	1970-71	1980-81	1985-86	1990-91	1995-96	2000-01	2005-06	2010-11	2012-13
1	2	3	4	5	6	7	8	9	10
अम्बाला	2	5	5	6	5	6	5	7	6
पंचकूला	*	*	*	*	1	9	13	13	13
यमुनानगर	*	*	*	5	5	6	6	6	6
कुरुक्षेत्र	*	4	4	5	5	5	5	5	5
कैथल	*	*	*	3	4	4	3	3	4
करनाल	2	3	3	5	4	5	5	5	5
पानीपत	*	*	*	3	6	5	5	5	5
सोनीपत	*	2	2	2	1	2	2	2	2
रोहतक	1	2	2	2	2	2	2	2	2
झज्जर	*	*	*	*	*	1	1	1	2
फरीदाबाद	*	2	3	3	3	3	5	6	6
पलवल	*	*	*	*	*	*	*	4	4
गुड़गांव	2	4	4	4	4	4	3	5	5
मेवात	*	*	*	*	*	*	*	4	4
रिवाड़ी	*	*	*	2	2	2	2	2	2
महेन्द्रगढ़	2	2	2	3	3	3	3	3	3
भिवानी	*	2	2	2	2	2	2	2	2
जीन्द	3	3	3	3	2	2	3	3	3
हिसार	1	2	2	2	2	2	2	2	2
फतेहाबाद	*	*	*	*	*	3	3	3	3
सिरसा	*	1	1	2	2	2	2	2	2
हरियाणा राज्य	2	2	3	3	3	3	3	3	3

* जिले अस्तित्व में नहीं थे।

प्राप्ति स्थान :- अर्थ एवं सांख्यिकीय विश्लेषण विभाग, हरियाणा।

चुने हुए सूचक
स्कूल जाने वाले बच्चों की प्रतिशतता

No. 35.21

वर्ष/जिला	आयु वर्ग 6—11			आयु वर्ग 11—14			आयु वर्ग 14—17		
	लड़के	लड़कियां	कुल	लड़के	लड़कियां	कुल	लड़के	लड़कियां	कुल
1	2	3	4	5	6	7	8	9	10
1966-67	80.7	34.7	58.9	56.2	16.3	37.3	25.9	6.3	16.7
1967-68	80.7	34.4	58.7	61.9	18.3	41.2	26.7	7.4	17.6
1970-71	83.0	38.0	61.6	67.4	20.9	45.3	33.9	10.0	22.6
1975-76	91.4	47.4	70.5	65.2	23.0	45.2	38.2	12.3	26.0
1980-81	99.1	54.7	77.7	65.2	26.3	46.9	26.6	9.4	18.6
1985-86	99.8	71.5	86.2	72.5	35.8	55.3	24.8	10.4	18.1
1990-91	97.3	76.1	86.7	78.6	50.5	65.2	36.6	18.8	28.1
1995-96	95.2	88.6	92.6	70.4	55.4	63.3	32.9	19.8	27.4
2000-01	78.1	79.8	78.9	66.9	61.0	64.2	. .	. .	. .
2001-02	75.96	76.95	76.42	65.13	58.65	62.11	. .	. .	. .
2003-04	81.11	79.85	80.52	74.54	68.25	71.60	. .	. .	. .
2004-05	89.9	89.9	87.4	88.7	80.43	73.70	77.28	. .	. .
अम्बाला	67.4	61.7	64.4	88.66	98.39	93.32	. .	. .	. .
पंचकूला	65.9	62.9	64.5	76.53	75.08	75.86	. .	. .	. .
यमुनानगर	71.4	66.2	70.9	67.76	56.30	62.34	. .	. .	. .
कुरुक्षेत्र	90.1	83.6	87.1	75.23	65.90	70.83	. .	. .	. .
कैथल	88.2	122.3	104.4	64.55	56.58	60.85	. .	. .	. .
करनाल	92.1	83.2	87.7	76.29	80.87	78.44	. .	. .	. .
पानीपत	57.3	60.2	59.1	51.66	54.86	59.27	. .	. .	. .
सोनीपत	107.1	114.5	110.6	159.48	129.74	145.80	. .	. .	. .
रोहतक	67.3	71.2	69.2	62.40	59.67	61.13	. .	. .	. .
झज्जर	43.2	95.3	94.2	69.52	73.24	71.24	. .	. .	. .
फरीदाबाद	125.1	113.6	119.7	85.24	74.39	80.28	. .	. .	. .
गुड़गांव	115.08	87.4	102.2	96.27	73.27	85.47	. .	. .	. .
रिवाड़ी	71.9	66.2	79.0	76.88	78.02	77.43	. .	. .	. .
महेन्द्रगढ़	110.8	108.8	109.8	64.75	72.64	68.54	. .	. .	. .
भिवानी	103.7	100.4	102.2	78.29	76.78	77.58	. .	. .	. .
जीन्द	101.2	104.6	102.8	88.20	82.63	85.64	. .	. .	. .
हिसार	68.2	70.0	69.1	88.81	74.28	82.08	. .	. .	. .
फतेहाबाद	71.6	71.2	71.4	67.85	57.79	63.09	. .	. .	. .
सिरसा	79.9	73.1	77.6	75.07	67.57	71.52	. .	. .	. .

टिप्पणी :- 14-17 आयु वर्ग के आंकड़े उपलब्ध नहीं हैं।

प्राप्ति स्थान :- निदेशक, शिक्षा विभाग, हरियाणा।

चुने हुए सूचक

विभिन्न आयु ग्रुपों में स्कूल जाने वाले बच्चों की प्रतिशतता

संख्या 35.22

जिला	1980-81			1985-86			1990-91			1995-96		
	6—11	11—14	14—17	6—11	11—14	14—17	6—11	11—14	14—17	6—11	11—14	14—17
1	2	3	4	5	6	7	8	9	10	11	12	13
अम्बाला	75.2	53.4	19.4	90.2	60.7	19.5	83.6	63.6	30.1	59.2	46.7	17.3
पंचकूला	*	*	*	*	*	*	*	*	*	*	*	*
यमुनानगर	*	*	*	*	*	*	83.5	69.1	23.9	79.0	60.2	30.2
कुरुक्षेत्र	81.6	42.6	14.7	80.8	45.9	15.4	107.6	66.2	24.2	85.4	62.1	28.7
कैथल	*	*	*	*	*	*	80.5	69.1	23.2	113.2	55.2	21.2
करनाल	78.5	47.0	18.9	81.8	50.3	16.4	92.5	59.3	25.5	98.9	65.9	28.2
पानीपत	*	*	*	*	*	*	82.2	53.7	23.0	78.8	48.0	23.6
सोनीपत	85.5	50.9	25.0	91.8	70.2	26.3	103.9	78.2	34.9	139.0	97.1	36.3
रोहतक	83.0	57.3	21.6	93.8	67.6	21.6	71.5	79.6	35.2	84.0	63.5	27.7
झज्जर	*	*	*	*	*	*	*	*	*	*	*	*
फरीदाबाद	80.1	48.8	19.6	82.5	54.1	17.8	64.7	59.2	29.8	80.0	53.0	26.3
गुड़गांव	78.4	46.0	17.1	90.4	57.6	17.2	111.4	62.4	30.7	89.0	62.9	23.0
रिवाड़ी	*	*	*	*	*	*	116.2	90.8	41.7	91.1	86.4	37.2
महेन्द्रगढ़	93.1	60.0	24.1	96.7	70.8	23.5	124.2	80.5	33.4	119.7	80.2	27.9
भिवानी	78.9	45.4	18.1	94.1	58.1	18.8	78.2	77.7	35.6	100.8	76.2	30.3
जीन्द	63.6	36.5	16.1	85.1	46.5	15.5	88.8	66.9	24.1	99.9	64.5	21.0
हिसार	67.0	36.9	15.3	73.7	43.2	14.3	78.5	52.4	21.6	86.9	55.5	27.8
फतेहाबाद	*	*	*	*	*	*	*	*	*	*	*	*
सिरसा	70.2	33.0	12.3	77.7	39.5	11.4	80.7	44.6	16.3	83.9	46.8	21.2
हरियाणा राज्य	77.7	46.9	18.6	86.2	55.3	18.1	86.7	65.2	28.1	92.6	63.3	27.4

चुने हुए सूचक

विभिन्न आयु ग्रुपों में स्कूल जाने वाले बच्चों की प्रतिशतता

संख्या 35.22 (समाप्त)

जिला	2000-01			2003-04			2004-05		
	6—11	11—14	14—17	6—11	11—14	14—17	6—11	11—14	14—17
1	14	15	16	17	18	19	20	21	22
अम्बाला	63.1	62.7	. .	63.70	64.18	. .	64.4	93.32	. .
पंचकूला	62.3	69.2	. .	66.71	76.86	. .	64.5	75.86	. .
यमुनानगर	61.5	61.8	. .	60.50	64.97	. .	70.9	62.34	. .
कुरुक्षेत्र	82.5	65.9	. .	80.87	73.44	. .	87.1	70.83	. .
कैथल	87.8	56.5	. .	82.34	50.80	. .	104.4	60.85	. .
करनाल	73.3	63.8	. .	82.08	76.63	. .	87.7	78.44	. .
पानीपत	58.0	50.0	. .	50.30	47.61	. .	59.1	59.27	. .
सोनीपत	96.0	95.0	. .	104.35	141.92	. .	110.6	145.80	. .
रोहतक	65.5	58.7	. .	69.29	63.00	. .	69.2	61.13	. .
झज्जर	60.0	64.6	. .	79.28	68.00	. .	94.2	71.24	. .
फरीदाबाद	95.7	67.1	. .	93.01	74.75	. .	119.7	80.28	. .
गुड़गांव	88.8	59.7	. .	98.69	50.90	. .	102.2	85.47	. .
रिवाड़ी	72.5	71.7	. .	82.65	74.08	. .	79.0	77.43	. .
महेन्द्रगढ़	92.8	64.8	. .	89.23	73.41	. .	109.8	68.54	. .
भिवानी	91.0	78.4	. .	94.82	78.13	. .	102.2	77.58	. .
जीन्द	95.6	67.8	. .	93.81	79.64	. .	102.8	85.64	. .
हिसार	64.7	55.8	. .	69.57	77.86	. .	69.2	82.08	. .
फतेहाबाद	59.5	46.3	. .	69.22	59.86	. .	71.4	63.09	. .
सिरसा	74.1	55.5	. .	74.64	71.79	. .	77.6	71.52	. .
हरियाणा राज्य	78.9	64.2	. .	80.52	71.60	. .	88.7	77.28	. .

* पुरानी जिला सीमाओं में सम्मिलित ।

प्राप्ति स्थान :- निदेशक, शिक्षा विभाग, हरियाणा ।

चुने हुए सूचक

प्रति अध्यापक विद्यार्थियों की संख्या

संख्या 35.23

जिला	प्राथमिक श्रेणी						
	1980-81	1985-86	1990-91	1995-96	2000-01	2010-11	2012-13
1	2	3	4	5	6	7	8
अम्बाला	40	49	48	42	40	27	71
पंचकूला	—	—	—	48	39	34	72
यमुनानगर	—	—	47	54	42	29	97
कुरुक्षेत्र	48	45	51	53	41	39	63
कैथल	—	—	42	59	57	25	66
करनाल	42	46	43	54	41	55	77
पानीपत	—	—	46	52	47	39	103
सोनीपत	40	43	46	41	39	28	65
रोहतक	38	44	44	38	34	103	83
झज्जर	—	—	—	—	28	25	79
फरीदाबाद	36	41	47	44	40	71	163
पलवल	—	—	—	—	—	65	99
गुड़गांव	41	47	48	41	55	36	95
मेवात	—	—	—	—	—	10	90
रिवाड़ी	—	—	45	44	36	29	49
महेन्द्रगढ़	42	44	43	53	37	26	53
भिवानी	44	47	48	57	41	23	61
जीन्द	39	47	47	41	45	38	61
हिसार	43	48	46	48	45	94	57
फतेहाबाद	—	—	—	—	41	33	69
सिरसा	44	46	45	55	50	34	59
हरियाणा राज्य	41	46	46	47	42	38	74

चुने हुए सूचक

प्रति अध्यापक विद्यार्थियों की संख्या

संख्या 35.23 (जारी)

जिला	माध्यमिक श्रेणी						
	1980-81	1985-86	1990-91	1995-96	2000-01	2010-11	2012-13
1	9	10	11	12	13	14	15
अम्बाला	36	31	38	52	43	31	27
पंचकूला	—	—	—	40	27	33	26
यमुनानगर	—	—	43	40	35	42	38
कुरुक्षेत्र	33	37	44	40	33	53	29
कैथल	—	—	38	53	50	41	27
करनाल	33	33	38	35	32	33	34
पानीपत	—	—	42	32	38	50	32
सोनीपत	28	31	44	28	31	14	27
रोहतक	33	33	35	35	23	61	28
झज्जर	—	—	—	—	31	42	23
फरीदाबाद	33	31	32	32	27	92	37
पलवल	—	—	—	—	—	58	30
गुड़गांव	32	29	34	35	34	35	30
मेवात	—	—	—	—	—	84	53
रिवाड़ी	—	—	43	43	35	37	21
महेन्द्रगढ़	31	33	41	34	33	19	25
भिवानी	32	32	41	39	39	22	26
जीन्द	30	28	32	30	34	31	35
हिसार	29	29	31	34	31	82	25
फतेहाबाद	—	—	—	—	35	80	34
सिरसा	29	25	27	26	30	31	29
हरियाणा राज्य	32	33	36	35	32	51	29

चुने हुए सूचक

प्रति अध्यापक विद्यार्थियों की संख्या

संख्या 35.23 (जारी)

जिला	उच्च श्रेणी						
	1980-81	1985-86	1990-91	1995-96	2000-01	2010-11	2012-13
1	16	17	18	19	20	21	22
अम्बाला	17	18	20	25	20	25	72
पंचकूला	—	—	—	18	18	31	37
यमुनानगर	—	—	26	18	25	23	53
कुरुक्षेत्र	15	19	20	22	23	23	66
कैथल	—	—	20	22	23	38	39
करनाल	17	17	16	24	22	41	44
पानीपत	—	—	20	18	22	22	45
सोनीपत	18	23	28	17	25	21	38
रोहतक	18	16	18	16	20	34	86
झज्जर	—	—	—	—	22	22	37
फरीदाबाद	15	16	20	14	20	28	51
पलवल	—	—	—	—	—	46	47
गुड़गांव	17	17	22	18	19	37	55
मेवात	—	—	—	—	—	13	56
रिवाड़ी	—	—	29	19	27	21	38
महेन्द्रगढ़	20	23	21	17	23	24	38
भिवानी	16	18	21	21	24	24	37
जीन्द	20	17	17	15	21	34	47
हिसार	19	18	17	14	23	14	35
फतेहाबाद	—	—	—	—	22	26	57
सिरसा	18	15	18	17	20	33	40
हरियाणा राज्य	17	18	20	18	22	26	45

चुने हुए सूचक

प्रति अध्यापक विद्यार्थियों की संख्या

संख्या 35.23 (समाप्त)

जिला	वरिष्ठ माध्यमिक						
	1980-81	1985-86	1990-91	1995-96	2000-01	2010-11	2012-13
1	23	24	25	26	27	28	29
अम्बाला	—	—	23	6	18	26	69
पंचकूला	—	—	—	12	17	27	27
यमुनानगर	—	—	27	26	35	29	47
कुरुक्षेत्र	—	—	45	20	23	29	59
कैथल	—	—	33	14	25	29	38
करनाल	—	—	38	19	20	34	41
पानीपत	—	—	71	29	35	28	47
सोनीपत	—	—	73	10	18	35	45
रोहतक	—	—	57	15	19	8	95
झज्जर	—	—	—	—	23	26	42
फरीदाबाद	—	—	41	18	22	66	48
पलवल	—	—	—	—	—	36	46
गुड़गांव	—	—	54	19	19	36	59
मेवात	—	—	—	—	—	13	45
रिवाड़ी	—	—	106	23	37	26	39
महेन्द्रगढ़	—	—	53	18	22	27	45
भिवानी	—	—	54	14	23	35	37
जीन्द	—	—	37	17	17	31	46
हिसार	—	—	44	15	20	16	35
फतेहाबाद	—	—	—	—	21	35	47
सिरसा	—	—	35	19	32	39	38
हरियाणा राज्य	—	—	46	15	21	29	45

प्राप्ति स्थान :- निदेशक, शिक्षा विभाग , हरियाणा ।

चुने हुए सूचक

स्कूल जाने वाले प्रति हजार बच्चों पर स्कूलों की संख्या

संख्या 35.24

जिला	1985-86			1990-91		
	प्राथमिक	माध्यमिक	उच्च वरिष्ठ/माध्यमिक	प्राथमिक	माध्यमिक	उच्च वरिष्ठ/माध्यमिक
1	2	3	4	5	6	7
अम्बाला	8	3	1	9	2	3
पंचकूला	*	*	*	*	*	*
यमुनानगर	*	*	*	7	3	1
कुरुक्षेत्र	9	3	1	7	1	3
कैथल	*	*	*	7	3	2
करनाल	7	3	1	7	2	1
पानीपत	*	*	*	5	3	1
सोनीपत	5	2	1	5	3	1
रोहतक	5	2	1	6	3	1
झज्जर	*	*	*	*	*	*
फरीदाबाद	7	3	1	5	3	1
गुड़गांव	9	3	1	6	4	1
रिवाड़ी	*	*	*	7	3	1
महेन्द्रगढ़	8	3	1	7	3	1
भिवानी	8	3	1	6	3	1
जीन्द	6	3	1	6	3	2
हिसार	7	3	2	7	3	2
फतेहाबाद	*	*	*	*	*	*
सिरसा	8	3	2	8	3	2
हरियाणा राज्य	7	3	1	7	3	2

* जिले अस्तित्व में नहीं हैं।

चुने हुए सूचक

स्कूल जाने वाले प्रति हजार बच्चों पर स्कूलों की संख्या

संख्या 35.24 (समाप्त)

जिला	1995-96			2000-01			2004-05		
	प्राथमिक	माध्यमिक	उच्च वरिष्ठ/ माध्यमिक	प्राथमिक	माध्यमिक	उच्च वरिष्ठ/ माध्यमिक	प्राथमिक	माध्यमिक	उच्च वरिष्ठ/ माध्यमिक
1	8	9	10	11	12	13	14	15	16
अम्बाला	9	5	2	7	9	2	8	3	2
पंचकूला	7	5	2	8	11	3	10	13	3
यमुनानगर	8	3	1	7	7	2	7	14	3
कुरुक्षेत्र	9	3	2	7	12	2	8	6	3
कैथल	3	3	1	4	8	2	7	9	2
करनाल	7	3	1	6	12	2	4	9	2
पानीपत	5	3	1	4	8	2	4	9	3
सोनीपत	5	3	2	5	7	3	6	8	3
रोहतक	6	3	2	4	11	3	4	12	3
झज्जर	*	*	*	6	12	3	5	12	3
फरीदाबाद	6	3	1	5	12	3	5	13	4
गुड़गांव	9	4	2	5	12	3	6	3	5
रिवाड़ी	8	3	1	8	8	2	8	8	2
महेन्द्रगढ़	7	3	2	8	13	3	7	11	3
भिवानी	7	2	1	6	6	3	6	13	3
जीन्द	6	3	2	4	9	3	5	9	3
हिसार	5	4	2	4	13	3	5	10	3
फतेहाबाद	*	*	*	6	12	3	6	10	3
सिरसा	8	4	3	5	10	3	6	10	3
हरियाणा राज्य	7	3	2	5	10	3	7	8	3

प्राप्ति स्थान :- निदेशक, शिक्षा विभाग, हरियाणा।

चुने हुए सूचक

साक्षरता की प्रतिशतता

संख्या 35.25

जिला	2001 जनगणना			2011 जनगणना		
	जोड़	पुरुष	स्त्रियां	जोड़	पुरुष	स्त्रियां
1	2	3	4	5	6	7
अम्बाला	75.31	82.31	67.39	81.75	87.34	75.50
पंचकूला	74.00	80.87	65.65	81.88	87.04	75.99
यमुनानगर	71.63	78.82	63.39	77.99	83.84	71.38
कुरुक्षेत्र	69.88	78.06	60.61	76.31	83.02	68.84
कैथल	59.02	69.15	47.31	69.15	77.98	59.24
करनाल	67.74	76.29	57.97	74.73	81.82	66.82
पानीपत	69.17	78.50	57.97	75.94	83.71	67.00
सोनीपत	72.79	83.06	60.68	79.12	87.18	69.80
रोहतक	73.72	83.23	62.59	80.22	87.65	71.72
झज्जर	72.38	83.27	59.65	80.65	89.31	70.73
फरीदाबाद	76.29	85.14	65.53	81.70	88.61	73.84
पलवल	59.19	75.10	40.76	69.32	82.66	54.23
गुड़गांव	78.51	87.97	67.49	84.70	90.46	77.98
मेवात	43.51	61.18	23.89	54.08	69.94	36.60
रिवाड़ी	75.25	88.45	60.83	80.99	91.44	69.57
महेन्द्रगढ़	69.89	84.72	54.08	77.72	89.72	64.57
भिवानी	67.45	80.26	53.00	75.21	85.65	49.24
जीन्द	62.12	73.82	48.51	71.44	80.81	60.76
हिसार	64.83	76.57	51.08	72.89	82.20	62.25
फतेहाबाद	57.98	68.22	46.53	67.92	76.14	58.87
सिरसा	60.55	70.05	49.93	68.82	76.43	60.40
हरियाणा राज्य	67.91	78.49	55.73	75.55	84.06	65.94

प्राप्ति स्थान :- निदेशक, जनगणना विभाग, हरियाणा।

प्रति लाख जनसंख्या के लिये तकनीकी सिखलाई के लिए सीटों की संख्या

चुने हुए सूचक

प्रति लाख जनसंख्या के लिए तकनीकी प्रशिक्षण के लिए सीटों की संख्या

संख्या 35.26

जिला	1980-81		1990-91		1995-96	
	डिप्लोमा	दस्तकारी	डिप्लोमा	दस्तकारी	डिप्लोमा	दस्तकारी
1	2	3	4	5	6	7
अम्बाला	30	99	39	113	55	100
पंचकूला	*	*	*	*	—	—
यमुनानगर	*	*	17	94	18	82
कुरुक्षेत्र @	23	30	72	25	62	19
कैथल	*	*	—	50	—	52
करनाल	23	67	64	78	45	73
पानीपत	*	*	—	64	13	43
सोनीपत	29	112	53	98	37	124
रोहतक	29	87	43	84	37	56
झज्जर	*	*	*	*	*	*
फरीदाबाद	12	81	10	94	24	77
गुड़गांव+	—	92	—	111	5	99
रिवाड़ी	*	*	—	20	—	39
महेन्द्रगढ़	—	72	—	142	12	102
भिवानी	—	36	—	51	10	32
जीन्द	—	39	—	57	—	44
हिसार	—	50	5	78	10	68
फतेहाबाद	*	*	*	*	*	*
सिरसा	20	92	21	73	35	51
हरियाणा राज्य	15	70	20	79	23	65

@ जिला कुरुक्षेत्र में सभी वर्षों में डिप्लोमा के स्थान पर डिग्री पढ़ा जाए।

टिप्पणी :- सूचना सरकारी संस्थानों से सम्बन्धित है।

+जिले अस्तित्व में नहीं थे।

*मेवात जिले की सूचना सम्मिलित है।

चुने हुए सूचक

प्रति लाख जनसंख्या के लिए तकनीकी सिखलाई के लिए सीटों की संख्या

संख्या 35.26 (समाप्त)

जिला	2000-2001		2005-06		2006-07		2007-08	
	डिप्लोमा	दस्तकारी	डिप्लोमा	दस्तकारी	डिप्लोमा	दस्तकारी	डिप्लोमा	दस्तकारी
1	8	9	10	11	12	13	14	15
अम्बाला	63	125	80	107	96	104	213	124
पंचकूला	—	26	12	30	11	29	177	31
यमुनानगर	35	95	34	84	38	81	99	92
कुरुक्षेत्र @	80	17	60	24	58	23	171	25
कैथल	—	57	—	52	4	53	9	78
करनाल	46	65	48	72	46	68	104	74
पानीपत	5	46	6	48	4	47	4	46
सोनीपत	65	94	97	73	129	88	143	101
रोहतक	61	153	78	147	80	142	171	153
झज्जर	61	4	95	23	121	22	322	36
फरीदाबाद	15	51	17	41	25	44	43	53
गुड़गांव	3	92	16	73	11	51	22	60
रिवाड़ी	—	33	—	43	7	55	9	53
महेन्द्रगढ़+	16	112	34	102	29	101	56	111
भिवानी	6	46	35	43	35	43	98	47
जीन्द	—	60	25	57	29	61	76	65
हिसार	30	104	36	91	61	94	131	103
फतेहाबाद	—	7	—	30	7	30	105	39
सिरसा	67	59	113	63	107	71	128	68
हरियाणा राज्य	24	64	41	64	47	64	102	72

प्राप्ति स्थान :- निदेशक, औद्योगिक प्रशिक्षण एवं व्यावसायिक शिक्षा, हरियाणा तथा निदेशक तकनीकी शिक्षा, हरियाणा।

चुने हुए सूचक

प्रति पांच लाख जनसंख्या पर हस्पतालों की संख्या

संख्या 35.27

जिला	31-12-70 को	31-12-75 को	31-12-80 को	31-12-85 को	1990-91	1995-96	2000-01	2005-06@	2008-09	2009-10
1	2	3	4	5	6	7	8	9	10	11
अम्बाला	4	5	7	5	5	4	4	2	2	2
पंचकूला	*	*	*	*	*	*	3	2	1	1
यमुनानगर	*	*	*	*	4	3	3	2	1	3
कुरुक्षेत्र	*	2	2	2	1	1	1	1	1	3
कैथल	*	*	*	*	1	1	1	1	1	2
करनाल	2	3	2	2	1	1	1	1	1	2
पानीपत	*	*	*	*	2	2	2	1	2	2
सोनीपत	*	3	1	1	—	1	1	1	1	2
रोहतक	3	4	4	4	3	2	4	3	1	2
झज्जर	*	*	*	*	*	*	1	1	1	3
फरीदाबाद	*	*	*	*	2	2	1	1	1	1
पलवल	*	*	*	*	*	*	*	*	*	*
गुड़गांव	3	4	4	4	2	2	2	2	2	2
मेवात	*	*	*	*	*	*	*	1	2	1
रिवाड़ी	*	*	*	*	2	1	1	1	1	2
महेन्द्रगढ़	3	4	2	2	1	1	1	1	1	2
भिवानी	*	5	6	6	5	4	3	2	1	4
जीन्द	2	3	3	3	2	2	2	1	1	3
हिसार	3	4	5	4	4	3	4	2	1	3
फतेहाबाद	*	*	*	*	*	*	1	1	1	3
सिरसा	*	3	3	2	2	1	1	1	1	3
हरियाणा राज्य	3	4	4	3	2	2	2	1	1	3

* जिले अस्तित्व में नहीं थे।

प्राप्ति स्थान :- महानिदेशक, स्वास्थ्य सेवाएं, हरियाणा।

@ सूचना केवल सरकारी संस्थानों से सम्बन्धित है।

चुने हुए सूचक

प्रति लाख जनसंख्या पर बिस्तरों की संख्या**

संख्या 35.28

जिला	1966	1970	1975	1980	1985	1990-91	1995-96	2000-01	2005-06@	2010-11@	2012-13@
1	2	3	4	5	6	7	8	9	10	11	12
अम्बाला	68	87	81	72	67	82	79	68	48	44	47
पंचकूला	*	*	*	*	*	*	—	65	59	54	55
यमुनानगर	*	*	*	*	*	58	55	52	38	36	35
कुरुक्षेत्र	*	*	27	23	30	39	38	33	31	31	32
कैथल	*	*	*	*	*	34	33	32	29	27	28
करनाल	33	35	43	36	42	44	46	36	33	31	31
पानीपत	*	*	*	*	*	42	35	34	28	25	26
सोनीपत	*	*	24	28	27	32	41	29	27	26	27
रोहतक	71	82	142	134	124	113	103	202	159	150	159
झज्जर	*	*	*	*	*	*	*	21	28	32	35
फरीदाबाद	*	*	*	71	70	49	48	37	30	37	33
पलवल	*	*	*	*	*	*	*	*	*	23	21
गुड़गांव	47	61	56	35	38	37	35	27	34+	40	20
मेवात	*	*	*	*	*	*	*	*	*	19	16
रिवाड़ी	*	*	*	*	*	32	36	32	35	37	38
महेन्द्रगढ़+	35	45	42	37	34	44	42	39	36	33	35
भिवानी	*	*	152	189	179	131	114	70	59	55	59
जीन्द	10	29	51	52	61	76	70	63	37	35	37
हिसार	71	81	92	85	88	83	81	87	46	42	45
फतेहाबाद	*	*	*	*	*	*	*	33	30	28	28
सिरसा	*	*	33	35	34	42	38	35	28	28	28
हरियाणा राज्य	53	64	69	69	69	65	62	52	41	40	40

* जिले अस्तित्व में नहीं थे।

प्राप्ति स्थान :- महानिदेशक, स्वास्थ्य सेवाएं, हरियाणा।

** अनुमानित जनसंख्या पर आधारित।

टिप्पणी:- वर्ष 1990-91 से पूर्व की सूचना 31 दिसम्बर से सम्बन्धित है।

@ सूचना केवल सरकारी संस्थाओं से सम्बन्धित है।

+ मेवात जिले की सूचना सम्मिलित है।

चुने हुए सूचक

प्रति लाख जनसंख्या पर परिवार कल्याण केन्द्रों की संख्या

संख्या 35.29 (31 मार्च को)

जिला	1980-81		1985-86		1990-91		1995-96	
	संख्या	प्रति लाख जनसंख्या	संख्या	प्रति लाख जनसंख्या	संख्या	प्रति लाख जनसंख्या	संख्या	प्रति लाख जनसंख्या
1	2	3	4	5	6	7	8	9
अम्बाला	15	1	15	1	19	1	8	1
पंचकूला	*	*	*	*	*	*	*	*
यमुनानगर	*	*	*	*	*	*	8	1
कुरुक्षेत्र	10	1	10	1	12	1	6	1
कैथल	*	*	*	*	*	*	7	1
करनाल	13	1	13	1	13	1	8	1
पानीपत	*	*	*	*	*	*	5	1
सोनीपत	7	1	8	1	8	1	9	1
रोहतक	15	1	15	1	16	1	14	1
झज्जर	*	*	*	*	*	*	*	*
फरीदाबाद	8	1	9	1	11	1	13	1
गुड़गांव	9	1	10	1	11	1	12	1
रिवाड़ी	*	*	*	*	*	*	5	1
महेन्द्रगढ़	13	1	13	1	15	1	11	1
भिवानी	8	1	9	1	9	1	8	1
जीन्द	9	1	11	1	11	1	10	1
हिसार	16	1	16	1	17	1	18	1
फतेहाबाद	*	*	*	*	*	*	*	*
सिरसा	7	1	7	1	7	1	7	1
हरियाणा राज्य	130	1	136	1	149	1	149	1

* पुरानी जिला सीमाओं में सम्मिलित है।

चुने हुए सूचक

प्रति लाख जनसंख्या पर परिवार कल्याण केन्द्रों की संख्या

संख्या 35.29 (समाप्त) (31 मार्च को)

जिला	2000-01		2005-06		2006-07		2007-08	
	संख्या	प्रति लाख जनसंख्या	संख्या	प्रति लाख जनसंख्या	संख्या	प्रति लाख जनसंख्या	संख्या	प्रति लाख जनसंख्या
1	10	11	12	13	14	15	16	17
अम्बाला	5	1	8	1	5	1	5	1
पंचकूला	3	1	3	1	2	1	2	1
यमुनानगर	8	1	8	1	6	1	6	1
कुरुक्षेत्र	6	1	5	1	3	1	3	1
कैथल	7	1	6	1	4	1	4	1
करनाल	8	1	7	1	6	1	6	1
पानीपत	5	1	5	1	4	1	4	1
सोनीपत	9	1	8	1	6	1	6	1
रोहतक	9	1	10	1	8	1	8	1
झज्जर	5	1	5	1	3	1	3	1
फरीदाबाद	13	1	10	1	8	1	8	1
पलवल	--	--	--	--	--	--	--	--
गुड़गांव	12	1	12	1	8	1	8	1
मेवात	--	--	--	--	--	--	--	--
रिवाड़ी	5	1	6	1	5	1	5	1
महेन्द्रगढ़	11	1	10	1	8	1	8	1
भिवानी	8	1	9	1	7	1	7	1
जीन्द	10	1	9	1	6	1	6	1
हिसार	10	1	10	1	8	1	8	1
फतेहाबाद	8	1	7	1	5	1	5	1
सिरसा	7	1	7	1	5	1	5	1
हरियाणा राज्य	149	1	145	1	107	1	107	1

प्राप्ति स्थान :- महानिदेशक, स्वास्थ्य सेवाएं, हरियाणा।

चुने हुए सूचक

सुरक्षित पानी पीने की सुविधाएं प्राप्त समस्यायुक्त गांवों की प्रतिशतता

संख्या 35.30 (31 मार्च को)

जिला	समस्या युक्त गांवों की संख्या		सुरक्षित पानी पीने की सुविधाएं प्राप्त समस्यायुक्त गांवों की प्रतिशतता				
	1989	1991	1981	1989	1990	1991	1992
1	2	3	4	5	6	7	8
अम्बाला	1,052	644	37.6	86.0	98.8	99.8	100.0
यमुनानगर	*	432	*	*	97.0	99.3	100.0
कुरुक्षेत्र	374	176	7.7	57.0	92.0	98.9	100.0
कैथल	*	219	*	*	77.2	86.3	100.0
करनाल	299	137	4.3	85.6	97.1	98.5	100.0
पानीपत	*	166	*	*	94.6	97.0	100.0
सोनीपत	293	205	4.5	70.0	88.3	95.1	100.0
रोहतक	435	476	23.0	92.0	91.8	95.4	100.0
फरीदाबाद	314	314	8.4	99.4	100.0	100.0	100.0
गुड़गांव	662	662	23.3	99.1	99.8	100.0	100.0
रिवाड़ी	*	400	*	*	99.8	100.0	100.0
महेन्द्रगढ	713	360	44.8	99.2	100.0	100.0	100.0
भिवानी	421	421	61.1	100.0	100.0	100.0	100.0
जीन्द	342	293	18.5	95.0	98.6	100.0	100.0
हिसार	464	464	40.7	96.1	99.4	100.0	100.0
सिरसा	317	317	34.4	97.5	99.7	100.0	100.0
हरियाणा राज्य	5,686	5,686	31.8	90.7	97.0	98.7	100.0

* जिले अस्तित्व में नहीं थे। प्राप्ति स्थान :- अर्थ तथा सांख्यिकीय विश्लेषण विभाग, हरियाणा।

नोट :- 31.3 1992 तक सभी गांवों में सुरक्षित पेय जल सुविधा प्रदान की जा चुकी है।

चुने हुए सूचक

प्रति बैंक के पीछे व्यक्तियों की संख्या

संख्या 35.31 (00 में)

जिला	1975-76	1980-81	1985-86	1990-91	1995-96	2000-01	2005-06	2012-13 @	2013-14 @
1	2	3	4	5	6	7	8	9	10
अम्बाला	117	93	99	155	94	101	98	61	49
पंचकूला	*	*	*	*	*	82	69	36	32
यमुनानगर	*	*	*	*	119	116	111	80	73
कुरुक्षेत्र	198	138	166	110	135	146	140	67	56
कैथल	*	*	*	*	176	165	172	93	85
करनाल	139	111	121	125	144	136	130	70	62
पानीपत	*	*	*	*	111	121	120	77	66
सोनीपत	171	137	148	151	163	162	161	72	63
रोहतक	174	140	124	132	126	101	104	70	62
झज्जर	*	*	*	*	*	172	180	87	74
फरीदाबाद	*	*	105	111	134	153	159	79	71
पलवल	*	*	*	*	*	*	*	132	112
गुड़गांव	152	169	115	120	129	125	118	35	30
मेवात	*	*	*	*	*	*	*	209	179
रिवाड़ी	*	*	*	*	126	133	131	76	69
महेन्द्रगढ़	247	177	138	135	162	168	185	104	86
भिवानी	200	116	136	124	135	147	157	110	94
जीन्द	251	207	209	179	192	200	207	115	95
हिसार	188	160	171	155	157	158	153	95	81
फतेहाबाद	*	*	*	*	*	177	167	85	77
सिरसा	210	127	129	110	117	124	133	89	80
हरियाणा राज्य	171	127	132	130	135	138	134	77	67

* पुरानी जिला सीमाओं में सम्मिलित

प्राप्ति स्थान :- अर्थ तथा सांख्यिकीय विश्लेषण विभाग, हरियाणा।

टिप्पणी :- मध्य वित्त वर्ष की अनुमानित जनसंख्या पर आधारित।

@ जनगणना 2011 पर आधारित।

चुने हुए सूचक

अनुसूचित वाणिज्यिक बैंकों की प्रति व्यक्ति जमा धन राशि

संख्या 35.32

जिला	मार्च, 2013		मार्च, 2014	
	कुल जमा धन राशि (करोड़ ₹ में)	प्रति व्यक्ति@ जमा धन राशि (₹ में)	कुल जमा धन राशि (करोड़ ₹ में)	प्रति व्यक्ति@ जमा धन राशि (₹ में)
1	2	3	4	5
अम्बाला	8,042	71,272	9,418	3,87,468
पंचकूला	14,094	2,51,099	15,797	2,31,287
यमुनानगर	5,452	44,902	6,425	31,766
कुरुक्षेत्र	4,299	44,565	5,058	39,983
कैथल	2,052	19,101	2,437	33,845
करनाल	6,382	42,396	7,653	84,254
पानीपत	5,276	43,768	6,123	63,446
सोनीपत	8,198	56,538	8,730	81,152
रोहतक	7,884	74,293	9,049	42,169
झज्जर	4,078	42,550	4,455	34,380
फरीदाबाद	19,047	1,05,248	21,186	77,531
पलवल	2,128	20,408	2,317	14,376
गुड़गांव	57,396	3,78,994	65,777	2,26,105
मेवात	1,121	10,291	1,271	5,876
रिवाड़ी	4,640	51,537	5,287	21,803
महेन्द्रगढ़	2,357	25,562	2,709	13,730
भिवानी	4,173	25,532	4,501	20,031
जीन्द	2,491	18,671	3,047	27,178
हिसार	6,024	34,543	6,560	66,092
फतेहाबाद	1,836	19,490	2,004	28,683
सिरसा	2,942	22,715	3,510	32,142
हरियाणा राज्य	1,69,911	67,022	1,93,314	58,184

* पुरानी जिला सीमाओं में सम्मिलित ।

प्राप्ति स्थान :- आर.बी.आई. त्रैमासिक पुस्तिका 2013.

नोट :- कुल जोड़ पूर्णांकन करने के कारण भिन्न हो सकते हैं ।

@2011 अंतिम जनगणना पर आधारित ।

चुने हुए सूचक

प्रति लाख जनसंख्या पर डाकघरों की संख्या

संख्या 35.33

जिला	2008-09		2009-10	
	डाकघरों की संख्या	प्रति लाख जनसंख्या पर डाकघरों की संख्या*	डाकघरों की संख्या	प्रति लाख जनसंख्या पर डाकघरों की संख्या*
1	2	3	4	5
अम्बाला	137	12	137	12
पंचकूला	49	9	49	9
यमुनानगर	122	11	122	11
कुरुक्षेत्र	107	12	107	12
कैथल	120	11	120	11
करनाल	165	12	165	12
पानीपत	97	9	97	9
सोनीपत	177	12	177	12
रोहतक	115	11	115	11
झज्जर	140	14	140	14
फरीदाबाद	126	5	126	5
गुड़गांव	118	10	118	10
मेवात	48	7	48	7
रिवाड़ी	122	14	122	14
महेन्द्रगढ़	117	13	117	13
भिवानी	221	14	221	14
जीन्द	162	12	162	12
हिसार	216	13	216	13
फतेहाबाद	132	15	132	15
सिरसा	162	13	162	13
हरियाणा राज्य	2,653	11	2,653	11

* 2001 अंतिम जनगणना पर आधारित। प्राप्ति स्थान :- पोस्ट मास्टर जनरल, हरियाणा सर्कल, अम्बाला।

* मध्य वित्त वर्ष की अनुमानित जनसंख्या पर आधारित।

चुने हुए सूचक

प्रति लाख जनसंख्या पर वाणिज्यिक गाड़ियां

संख्या 35.34

जिला	1979-80		1980-81	
	कुल वाणिज्यिक गाड़ियां	प्रति लाख जनसंख्या पर वाणिज्यिक गाड़ियां	कुल वाणिज्यिक गाड़ियां	प्रति लाख जनसंख्या पर वाणिज्यिक गाड़ियां
1	2	3	4	5
अम्बाला	5,607	412	5,674	407
यमुनानगर	—	—	—	—
कुरुक्षेत्र	1,079	99	1,571	140
कैथल	—	—	—	—
करनाल	1,777	139	2,009	153
पानीपत	—	—	—	—
सोनीपत	1,028	126	1,100	131
रोहतक	1,884	146	2,000	151
फरीदाबाद	744	77	895	90
गुड़गांव	760	93	553	66
रिवाड़ी	—	—	—	—
महेन्द्रगढ़	463	50	560	59
भिवानी	952	107	874	96
जीन्द	581	64	535	58
हिसार	1,751	121	1,846	125
सिरसा	626	92	565	81
हरियाणा राज्य	17,252	138	18,182	142

चुने हुए सूचक

प्रति लाख जनसंख्या पर वाणिज्यिक गाड़ियां

संख्या 35.34 (समाप्त)

जिला	1985-86		1990-91		1992-93		1993-94	
	कुल वाणिज्यिक गाड़ियां	प्रति लाख जनसंख्या पर वाणिज्यिक गाड़ियां	कुल वाणिज्यिक गाड़ियां	प्रति लाख जनसंख्या पर वाणिज्यिक गाड़ियां	कुल वाणिज्यिक गाड़ियां	प्रति लाख जनसंख्या पर वाणिज्यिक गाड़ियां	कुल वाणिज्यिक गाड़ियां	प्रति लाख जनसंख्या पर वाणिज्यिक गाड़ियां
1	6	7	8	9	10	11	12	13
अम्बाला	8,846	553	9,332	871	9,947	857	4,582	388
यमुनानगर	—	—	1,968	244	2,754	322	3,014	346
कुरुक्षेत्र	1,880	147	431	68	1,728	259	1,989	293
कैथल	—	—	1,665	195	1,719	202	2,268	261
करनाल	3,811	254	4,807	540	5,494	597	4,609	415
पानीपत	—	—	2,247	293	2,560	296	2,650	368
सोनीपत	1,630	170	4,374	413	4,875	621	6,199	549
रोहतक	4,587	358	7,095	454	8,074	430	3,770	237
फरीदाबाद	2,193	193	7,669	622	14,054	916	18,705	1,191
गुड़गांव	1,687	175	5,745	532	5,603	470	9,509	779
रिवाड़ी	—	—	1,446	229	1,124	174	1,510	229
महेन्द्रगढ़	846	78	828	123	1,026	145	987	137
भिवानी	2,136	205	2,899	249	2,973	251	3,198	264
जीन्द	867	81	1,966	199	2,555	255	1,912	187
हिसार	3,280	193	3,817	205	2,140	112	6,923	353
सिरसा	1,064	133	2,044	232	2,586	275	2,691	280
हरियाणा राज्य	32,827	224	58,333	361	69,212	405	74,516	426

प्राप्ति स्थान :- राज्य परिवहन आयुक्त, हरियाणा।

टिप्पणी :- 1994-95 से वाणिज्यिक गाड़ियों की सूचना का जिलावार विभाजन उपलब्ध नहीं है।

चुने हुए सूचक

राज्यवार सूचक

संख्या 35.35

राज्य/संघीय क्षेत्र	साक्षरता की प्रतिषता	सड़क लम्बाई (किलोमीटर) प्रति 100 वर्ग कि.मी. क्षेत्र पर (2011-12)	सड़क लम्बाई (किलोमीटर) प्रति लाख जनसंख्या @@ (2011-12)	30-9-2010 को 1-5वीं कक्षा के विद्यार्थियों की संख्या (लाखों में)	31-3-2010 को विद्युतिकृत गांवों की प्रतिशतता	31-3-2009 को सिंचाई के लिए पम्प सैट तथा विद्युतीकृत नलकूपों की संख्या (000)
1	2	3	4	5	6	7
आंध्र प्रदेश	67.0	86.53	281.11	71	100.0	2,681
अरुणाचल प्रदेश	65.4	25.74	1558.98	2	75.5	—
असम	72.2	308.26	775.73	29	96.1	4
बिहार	61.8	138.74	125.85	139	89.9	274
छत्तीसगढ़	70.3	69.51	367.91	32	97.1	210
दिल्ली	86.2	1999.18	176.97	17	100.0	26
गुजरात	78.0	79.68	258.66	66	99.8	911
गोवा	88.7	287.06	729.01	1	100.0	8
हरियाणा	75.6	94.38	164.59	22	100.0	526
हिमाचल प्रदेश	82.8	86.15	699.53	6	99.8	14
जम्मू और कश्मीर	67.2	12.14	250.00	13	98.2	10
झारखंड	66.4	29.99	72.51	55	89.2	9
कर्नाटक	75.4	146.92	460.94	55	100.0	1,729
केरल	94.0	517.77	602.68	24	100.0	511
मध्य प्रदेश	69.3	64.01	271.76	118	97.2	1,355
महाराष्ट्र	82.3	133.41	365.32	104	99.9	3,013
मणीपुर	79.2	85.70	702.98	4	86.3	—
मेघालय	74.4	53.43	404.32	5	76.5	—
मिजोरम	91.3	46.53	899.13	1	92.9	—
नागालैंड	79.6	205.96	1724.02	2	70.1	—
उड़ीसा	72.9	166.23	617.05	45	78.9	75
पंजाब	75.8	167.18	303.90	25	100.0	1,033
राजस्थान	66.1	70.51	351.67	88	96.2	910
सिक्किम	81.4	65.25	761.92	1	100.0	—
तामिलनाडू	80.1	147.89	266.62	62	100.0	1,990
त्रिपुरा	87.2	322.07	919.96	4	71.2	5
उत्तराखंड	78.8	92.14	487.08	11	98.9	21
उत्तर प्रदेश	67.7	161.98	195.54	251	88.3	898
पश्चिम बंगाल	76.3	337.13	327.55	101	99.7	116
संघीय क्षेत्र	..	80.65	229.61	3	95.4	13
अखिल भारत	73.0	142.68	387.57	1,357	93.8	16,343

** एक हजार से कम।

प्राप्ति स्थान :- केन्द्रीय सांख्यिकीय संगठन, भारत सरकार।