

पंचायत विकास सूचकांक (PAI 2.0)

वित्तीय वर्ष 2023-24 रिपोर्ट

पंचायतों के प्रदर्शन का आकलन एवं तीव्र गति से संवर्धन



पंचायत विकास सूचकांक 2.0

वित्तीय वर्ष 2023-24 रिपोर्ट

पंचायतों के प्रदर्शन का आकलन एवं तीव्र गति से संवर्धन



पंचायती राज मंत्रालय

Ministry of Panchayati Raj

राजीव रंजन सिंह उर्फ ललन सिंह
RAJIV RANJAN SINGH ALIAS LALAN SINGH



पंचायती राज मंत्री
और मत्स्यपालन, पशुपालन एवं डेयरी मंत्री
भारत सरकार
Minister of Panchayati Raj and
Minister of Fisheries, Animal Husbandry and Dairying
Government of India

DO. No. 31895/MIN PR&FAHD/20.24



संदेश

सतत विकास के लिए संयुक्त राष्ट्र के 2030-एजेंडा तथा सतत विकास लक्ष्यों (SDGs) के प्रति पूर्णतः प्रतिबद्ध है। हमारे देश में यह संकल्प केवल राष्ट्रीय नीतियों और प्रमुख कार्यक्रमों तक सीमित नहीं है, बल्कि लोकतांत्रिक विकेंद्रीकरण तथा जमीनी स्तर की कार्यवाही के माध्यम से भी साकार हो रहा है।

पंचायतें राष्ट्रीय प्राथमिकताओं और वैश्विक संकल्पों को स्थानीय विकास परिणामों में रूपांतरित करने की केंद्र बिंदु हैं। पंचायतें, ग्राम सभा आधारित सहभागिता तथा ग्राम पंचायत विकास योजनाओं (GPDPS) के माध्यम से आजीविका, स्वास्थ्य, शिक्षा, स्वच्छता, पेयजल, सामाजिक समावेशन तथा स्थानीय सुशासन जैसे महत्वपूर्ण क्षेत्रों में अंतिम छोर तक सेवा-प्रदाय सुनिश्चित करती हैं।

भारत की विकास यात्रा की एक विशेष शक्ति सतत विकास लक्ष्यों का स्थानीयकरण है। पंचायती राज मंत्रालय ने स्थानीय सतत विकास लक्ष्यों (LSDGs) के ढांचे के माध्यम से इस प्रक्रिया को सशक्त किया है, जिससे पंचायतें विकास को अधिक व्यावहारिक, मापनीय और स्थानीय आवश्यकताओं के अनुरूप समझ सकें।

इसी संदर्भ में Panchayat Advancement Index (PAI) एक महत्वपूर्ण पहल है। यह 2.6 लाख से अधिक ग्राम पंचायतों एवं समकक्ष स्थानीय निकायों के प्रदर्शन का नौ विषयगत क्षेत्रों में एक सुव्यवस्थित आकलन ढांचा उपलब्ध कराता है। विकास प्राथमिकताओं को मापनीय संकेतकों में रूपांतरित कर PAI पंचायतों को अपनी प्रगति का आकलन करने, अंतरालों की पहचान करने और लक्षित कार्यवाही करने में सक्षम बनाता है।

PAI डेटा-आधारित योजना निर्माण, पारदर्शिता, जवाबदेही तथा सतत सुधार की संस्कृति को भी प्रोत्साहित करता है। यह स्वस्थ प्रतिस्पर्धा, परस्पर सीख और स्थानीय स्तर पर बेहतर निर्णय-निर्माण को बढ़ावा देता है। इससे भी अधिक, यह जमीनी शासन के लिए एक सुदृढ़ डेटा पारितंत्र का निर्माण करता है और लोकतांत्रिक विकेंद्रीकरण को सशक्त करता है।

यह रिपोर्ट ग्राम पंचायतों की विकास स्थिति पर विभिन्न प्रमुख विषयगत क्षेत्रों में महत्वपूर्ण अंतर्दृष्टियाँ प्रदान करती है। मुझे विश्वास है कि यह नीति-निर्माताओं, राज्यों, स्थानीय सरकारों तथा ग्रामीण विकास से जुड़े सभी हितधारकों के लिए एक उपयोगी संदर्भ सिद्ध होगी। Panchayat Advancement Index, विकसित भारत की परिकल्पना के अनुरूप जमीनी शासन को सशक्त बनाने का एक महत्वपूर्ण साधन है।

(राजीव रंजन सिंह)

प्रो. एस.पी. सिंह बघेल
राज्य मंत्री
मत्स्यपालन, पशुपालन एवं डेयरी
एवं
पंचायती राज मंत्रालय
भारत सरकार



सत्यमेव जयते



पंचायती राज

Prof. S.P. SINGH BAGHEL
Minister of State for
Fisheries, Animal Husbandry & Dairying
and
Panchayati Raj
Government of India



संदेश

पंचायती राज संस्थाएँ लोकतांत्रिक विकेंद्रीकरण की आधारशिला हैं तथा समावेशी ग्रामीण विकास की एक महत्त्वपूर्ण वाहक भी हैं। स्थानीय स्वशासी संस्थाओं के रूप में ये सेवा-प्रदाय में सुधार, जन-भागीदारी के विस्तार, सामाजिक न्याय के संवर्धन तथा जमीनी स्तर पर सतत विकास को आगे बढ़ाने में निर्णायक भूमिका निभाती हैं।

चूँकि भारत की बड़ी आबादी ग्रामीण क्षेत्रों में निवास करती है, इसलिए सतत विकास लक्ष्यों की प्राप्ति काफी हद तक ग्राम पंचायत स्तर की कार्यवाही पर निर्भर करती है। इसी संदर्भ में नौ विषयगत क्षेत्रों के माध्यम से SDGs का स्थानीयकरण विशेष महत्त्व रखता है।

Panchayat Advancement Index (PAI) इस व्यापक दृष्टि को व्यावहारिक रूप देता है। यह ग्राम पंचायत स्तर पर विकास लक्ष्यों को मापनीय संकेतकों में परिवर्तित कर पंचायतों को डेटा-आधारित योजना निर्माण, साक्ष्य-आधारित निर्णय-निर्माण तथा आवश्यकता-आधारित लक्षित हस्तक्षेप अपनाने में सक्षम बनाता है।

PAI को 2.6 लाख से अधिक ग्राम पंचायतों एवं समकक्ष स्थानीय निकायों को अपने विकासात्मक प्रदर्शन का आकलन, अनुश्रवण और सुधार करने हेतु एक सुदृढ़ एवं दूरदर्शी ढाँचे के रूप में विकसित किया गया है। इसका विषयगत तथा संकेतक-आधारित स्वरूप ग्रामीण विकास की बहुआयामी प्रकृति को समाहित करता है और विभिन्न क्षेत्रों तथा योजनाओं के अभिसरण को भी सशक्त करता है।

यह रिपोर्ट समावेशी और सतत ग्रामीण विकास को आगे बढ़ाने में पंचायतों, राज्यों और केंद्र शासित प्रदेशों के सामूहिक प्रयासों को प्रतिबिंबित करती है। यह एक ओर हुई प्रगति को रेखांकित करती है, तो दूसरी ओर उन क्षेत्रों को भी सामने लाती है जहाँ अधिक ध्यान अपेक्षित है। इस प्रकार यह बेहतर नीति-निर्माण और जमीनी स्तर पर सेवा-प्रदाय में सुधार का मार्ग प्रशस्त करती है।

मैं सभी राज्यों, केंद्र शासित प्रदेशों और ग्राम पंचायतों को **PAI** को परिवर्तनकारी जमीनी शासन के उपकरण के रूप में अपनाने के लिए अभिनंदन करता/करती हूँ। मुझे विश्वास है कि इसका सतत उपयोग स्थानीय सरकारों को और अधिक प्रभावी, समावेशी एवं सतत परिणाम देने में सक्षम बनाएगा तथा विकसित, आत्मनिर्भर और समावेशी भारत के दृष्टिकोण को साकार करने में महत्त्वपूर्ण योगदान देगा।

(प्रो. एस. पी. सिंह बघेल)



प्रस्तावना

स्थानीयकरण, संस्थागत सहयोग और साक्ष्य-आधारित शासन पर विशेष ज़ोर देकर सतत विकास लक्ष्यों के प्रति भारत की प्रतिबद्धता को आगे बढ़ाया जा रहा है। इस प्रक्रिया में, पंचायती राज संस्थाओं की केंद्रीय भूमिका यह सुनिश्चित करने की है कि विकास संबंधी प्राथमिकताओं को ज़मीनी स्तर पर मापने योग्य परिणामों में बदला जाए।

इस प्रक्रिया को मज़बूत बनाने के लिए पंचायती राज मंत्रालय द्वारा विकसित 'पंचायत विकास सूचकांक' (PAI), एक महत्वपूर्ण नीतिगत माध्यम है। पीएआई स्थानीयकृत सतत विकास लक्ष्यों को प्रमुख विषयगत क्षेत्रों में मापने योग्य संकेतकों में बदलकर, ग्राम पंचायतों और समकक्ष स्थानीय निकायों को अपने प्रदर्शन की निगरानी करने, कर्मियों की पहचान करने और साक्ष्य-आधारित कार्रवाई को अपनाने में सक्षम बनाता है। पीएआई फ्रेमवर्क की एक प्रमुख शक्ति नियोजन और निर्णय लेने के लिए विश्वसनीय और कार्रवाई योग्य आंकड़े तैयार करने की क्षमता में निहित है। यह राज्यों और संघ राज्य क्षेत्रों को उनकी विषयगत शक्तियों और विकास में रह गई कमियों को पहचानने में मदद करता है, जिससे वे लक्षित सुधारों में सक्षम होते हैं, संसाधनों को बेहतर ढंग से प्राथमिकता दे पाते हैं और सार्वजनिक सेवाओं को बेहतर तरीके से लोगों तक पहुँचा पाते हैं।

इस रिपोर्ट के निष्कर्ष पंचायती राज संस्थाओं को सुशासन के प्रभावी माध्यमों के रूप में सुदृढ़ बनाने के लिए महत्वपूर्ण अंतर्दृष्टि प्रदान करते हैं। ये निष्कर्ष, जवाबदेही और नागरिक-केंद्रित सेवा प्रदायगी में सुधार लाने हेतु सतत क्षमता निर्माण, गहन संस्थागत सहयोग और सर्वोत्तम कार्यप्रणालियों को व्यापक रूप से अपनाने की आवश्यकता पर बल देते हैं।

यह रिपोर्ट स्थानीय प्राथमिकताओं को मापने योग्य परिणामों और व्यापक राष्ट्रीय विकास के उद्देश्यों के साथ अधिक निकटता से जोड़कर, ग्राम पंचायत विकास योजना की प्रक्रिया को सुदृढ़ बनाने में भी सहायता करेगी। मुझे विश्वास है कि पीएआई से प्राप्त अंतर्दृष्टियों से राज्यों, संघ राज्य क्षेत्रों और पंचायतों को लोकतांत्रिक विकेंद्रीकरण को और अधिक व्यापक बनाने तथा 'विकसित भारत' के लक्ष्य को आगे बढ़ाने में मदद मिलेगी।

मैं सभी राज्यों, संघ राज्य क्षेत्रों और ग्राम पंचायतों के प्रति अपनी हार्दिक सराहना व्यक्त करता हूँ, जिन्होंने ज़मीनी स्तर पर शासन और विकास को मज़बूत बनाने के एक माध्यम के रूप में पीएआई को अपनाने और उसे लागू करने में समर्पित प्रयास किए हैं।

विवेक भारद्वाज

(विवेक भारद्वाज)

सुशील कुमार लोहानी, आई.ए.एस.
अपर सचिव

Sushil Kumar Lohani, IAS
ADDITIONAL SECRETARY

Tel.: 011-23725301
Email: s.lohani@nic.in



सत्यमेव जयते



75 वर्ष
संविधान के

पंचायती राज मंत्रालय
भारत सरकार
टॉवर - II, 9वां तल
जीवन भारती बिल्डिंग,
नई दिल्ली - 110001
MINISTRY OF PANCHAYATI RAJ
GOVERNMENT OF INDIA
Tower-II, 9th Floor
Jeevan Bharti Building
New Delhi - 110001



प्रस्तावना

Panchayat Advancement Index (PAI) जमीनी स्तर पर डेटा के आधार पर शासन को मजबूत बनाने की दिशा में एक महत्वपूर्ण पहल है। यह ग्राम पंचायतों और समकक्ष स्थानीय निकायों के प्रदर्शन का ग्रामीण विकास के प्रमुख क्षेत्रों पर एक सुव्यवस्थित और व्यापक आकलन का ढांचा उपलब्ध कराता है।

स्थानीय सतत विकास लक्ष्यों के नौ विषयगत क्षेत्रों पर आधारित PAI पंचायतों को अपने विकास स्तर का आकलन करने, प्रदर्शन की तुलना करने, महत्वपूर्ण कमियों की पहचान करने तथा बेहतर योजना और समन्वय के माध्यम से लक्षित कार्यवाही करने में सक्षम बनाता है। इस अर्थ में यह केवल एक मूल्यांकन ढांचा नहीं, बल्कि स्थानीय विकास परिणामों को बेहतर बनाने का एक व्यावहारिक और उपयोगी साधन है।

PAI के अंतर्गत राज्यों और केंद्र शासित प्रदेशों की व्यापक भागीदारी इसकी राष्ट्रीय उपयोगिता को दर्शाती है। यह विविध स्थानीय परिस्थितियों को शामिल करते हुए तुलना, बेहतर प्रदर्शन करने वाली पंचायतों की पहचान तथा अतिरिक्त ध्यान की आवश्यकता वाले क्षेत्रों के लिए लक्षित सहयोग को संभव बनाता है।

PAI पंचायती राज संस्थाओं को तथ्यों के आधार पर निर्णय लेने, पारदर्शिता, जवाबदेही तथा योजनाओं के बेहतर समन्वय के माध्यम से और अधिक प्रभावी बनाता है। साथ ही, यह स्पष्ट कमियों और प्राथमिकता वाले क्षेत्रों की पहचान कर क्षमता विकास तथा लक्षित प्रयासों का भी मार्गदर्शन करता है।

इस रिपोर्ट से प्राप्त जानकारी राज्यों और केंद्र शासित प्रदेशों को अपनी योजनाओं को और बेहतर बनाने, स्थानीय परिस्थितियों के अनुसार काम करने तथा विकेंद्रीकृत शासन प्रणाली को मजबूत करने का आधार प्रदान करती है। PAI ग्राम पंचायत विकास योजना की गुणवत्ता में सुधार के लिए भी उपयोगी है, क्योंकि यह स्थानीय जरूरतों को स्पष्ट रूप से विकास के परिणामों से जोड़ता है।

मुझे विश्वास है कि PAI ग्रामीण शासन को मजबूत करने, सेवा प्रदान करने की व्यवस्था में सुधार लाने और विभिन्न स्तरों पर नीति-निर्माण को अधिक प्रभावी बनाने में एक महत्वपूर्ण साधन सिद्ध होगा। इस प्रकार यह विकसित भारत की परिकल्पना को साकार करने में महत्वपूर्ण योगदान देगा।


(सुशील कुमार लोहानी)

विषय

पंचायती राज मंत्री की प्रस्तावना

पंचायती राज राज्य मंत्री की प्रस्तावना

सचिव, पंचायती राज मंत्रालय की प्रस्तावना

अपर सचिव, पंचायती राज मंत्रालय की प्रस्तावना

1. पंचायत विकास सूचकांक: डेटा-आधारित शासन.....	01
1.1 परिचय	
1.2 सतत विकास लक्ष्यों के स्थानीयकरण के बारे में (एलएसडीजी)	
1.3 पंचायत विकास सूचकांक	
1.4 वैश्विक से स्थानीय: जमीनी स्तर पर एसडीजी को प्राप्त करना	
1.5 पंचायत विकास सूचकांक का महत्व	
1.6 पंचायत विकास सूचकांक के हितधारक	
1.7 पीएआई के परिणाम	
1.8 पंचायत विकास सूचकांक 1.0 का विमोचन	
1.9 केंद्रीय मंत्रालयों/विभागों के साथ सहयोग	
2. कार्यप्रणाली एवं गणना के चरण.....	07
2.1 पीएआई 2.0 में उपयोग की जाने वाली रूपरेखा और कार्यप्रणाली	
3. पीएआई 1.0 से पीएआई 2.0 में बदलाव.....	13
3.1 पीएआई 1.0 से 2.0 में दृष्टिकोण में प्रतिमान बदलाव	
4. पंचायत विकाससूचकांक 2.0 (वित्त वर्ष 2023-24).....	15
4.1 पंचायत विकास सूचकांक 2.0	
4.2 पीएआई 2.0 में प्रमुख सुधार	
4.3 समावेशन एवं सहभागिता	
4.4 पीएआई 2.0 के अंतर्गत एलएसडीजी के 9 विषयों में स्थानीय संकेतकों की सूची	
5. पीएआई 2.0 की डेटा सत्यापन संरचना एवं डेटा शुद्धिकरण प्रक्रिया.....	19
5.1 पीएआई डेटा संग्रहण एवं सत्यापन कार्यप्रवाह	
5.2 पीएआई 2.0 हेतु गुणवत्तापूर्ण एवं सत्यापित डेटा संग्रह के लिए उठाए गए कदम	
5.3 डेटा शुद्धिकरण प्रक्रिया	
6. पीएआई 2.0 के स्कोर.....	25
6.1 पीएआई 2.0 (वित्त वर्ष 2023-24) का समग्र स्कोर	
6.2 पीएआई 2.0 में एलएसडीजी के 9 विषयों में ग्राम पंचायतों/समकक्ष इकाइयों की संख्या	

- 6.3 पीएआई 2.0 में ग्राम पंचायतों/समकक्ष इकाइयों की संख्या के आधार पर विषयों का प्रदर्शन
6.4 एलएसडीजी के 9 विषयों में विषय-वार ग्राम पंचायतों/समकक्ष इकाइयों की संख्या
6.5 पीएआई 2.0 के अंतर्गत प्रत्येक विषय में राज्य/केंद्र शासित प्रदेश अनुसार ग्राम पंचायतों/समकक्ष इकाइयों का वितरण

7. पीएआई पोर्टल.....	45
7.1 पंचायत विकाससूचकांक पोर्टल	
8. हितधारकों का क्षमता निर्माण.....	49
8.1 पीएआई 1.0 का प्रसार	
8.2 पीएआई 2.0 पर कार्यशाला	
9. पीआरआई को सुदृढ़ बनाने में पीएआई की उपयोगिता.....	51
9.1 पीएआई के उपयोग के उदाहरण	
10. राज्यों एवं केंद्र शासित प्रदेशों की झलकियां: पीएआई 2.0.....	55
11. परिशिष्ट.....	109
11.1 अनुलग्नक I	
11.2 अनुलग्नक II	
11.3 अनुलग्नक III	
11.4 अनुलग्नक IV	
11.5 अनुलग्नक V	
11.6 अनुलग्नक VI	
11.7 अनुलग्नक VII	

संक्षिप्त रूप (ABBREVIATIONS)

ANC : प्रसव पूर्व देखभाल (Ante Natal Care)

ANM : सहायक नर्स दाई (Auxiliary Nurse Midwife)

ASHA : मान्यता प्राप्त सामाजिक स्वास्थ्य कार्यकर्ता (Accredited Social Health Activists)

AYY : अंत्योदय अन्न योजना (Antyodaya Anna Yojana)

AWW : आंगनवाड़ी कार्यकर्ता (Anganwadi Worker)

BCG : बैसिलस कैलमेट (गुएरिन-Bacille Calmette-Guérin)

CBO : सामुदायिक आधारित संगठन (Community Based Organization)

CFC : केंद्रीय वित्त आयोग (Central Finance Commission)

CB&T : क्षमता निर्माण एवं प्रशिक्षण (Capacity Building & Training)

CSC : कॉमन सर्विस सेंटर (Common Service Centre)

D4D : विकास हेतु डेटा (Data for Development)

DCF : डेटा संग्रह प्रारूप (Data Collection Format)

DAY-NULM : दीनदयाल अंत्योदय योजना राष्ट्रीय शहरी आजीविका-मिशन (Deendayal Antyodaya Yojana-National Urban Livelihoods Mission)

GeM : गवर्नमेंट ई) मार्केटप्लेस-Government e-Marketplace)

GP : ग्राम पंचायत (Gram Panchayat)

GPDP : ग्राम पंचायत विकास योजना (Gram Panchayat Development Plan)

ICDS : एकीकृत बाल विकास सेवा योजना (Integrated Child Development Services Scheme)

HSC : स्वास्थ्य उपकेंद्र (Health Sub Centre)

IHHL : व्यक्तिगत घरेलू शौचालय (Individual Household Latrine)

JJM : जल जीवन मिशन (Jal Jeevan Mission)

LIF : स्थानीय संकेतक ढांचा (Local Indicator Framework)

LSDGs : सतत विकास लक्ष्यों का स्थानीयकरण (Localization of Sustainable Development Goals)

LGD : स्थानीय सरकार निर्देशिका (Local Government Directory)

MGNREGS : महात्मा गांधी राष्ट्रीय ग्रामीण रोजगार गारंटी योजना (Mahatma Gandhi National Rural Employment Guarantee Scheme)

MoPR : पंचायती राज मंत्रालय)Ministry of Panchayati Raj)

MoSPI : सांख्यिकी एवं कार्यक्रम क्रियान्वयन मंत्रालय)Ministry of Statistics and Programme Implementation)

NHM : राष्ट्रीय स्वास्थ्य मिशन)National Health Mission)

NITI : राष्ट्रीय भारत परिवर्तन संस्थान)NITI Aayog)

NRLM : राष्ट्रीय ग्रामीण आजीविका मिशन)National Rural Livelihood Mission)

NSAP : राष्ट्रीय सामाजिक सहायता कार्यक्रम)National Social Assistance Programme)

ODF : खुले में शौच से मुक्त)Open Defecation Free)

ORS : स्वयं का राजस्व स्रोत)Own Source Revenue)

PAI : पंचायत उन्नति सूचकांक)Panchayat Advancement Index)

PDS : सार्वजनिक वितरण प्रणाली)Public Distribution System)

PRIs : पंचायती राज संस्थाएं)Panchayati Raj Institutions)

PMAY : प्रधानमंत्री आवास योजना)Pradhan Mantri Awas Yojana)

RLB : ग्रामीण स्थानीय निकाय)Rural Local Bodies)

SDGs : सतत विकास लक्ष्य)Sustainable Development Goals)

SBM-G : स्वच्छ भारत मिशन) ग्रामीण -Swachh Bharat Mission - Grameen)

TLBs : पारंपरिक स्थानीय निकाय)Traditional Local Bodies)

UN : संयुक्त राष्ट्र)United Nations)

UDISE+ : एकीकृत जिला सूचना प्रणाली (शिक्षा प्लस)Unified District Information System for Education Plus)

VBGRAMG : विकसित भारत गारंटी रोजगार एवं आजीविका मिशन) (ग्रामीण)Viksit Bharat Guarantee for Rozgar and Ajeevika Mission - Gramin)

VHSNCs : ग्राम स्वास्थ्य, स्वच्छता एवं पोषण समितियां)Village Health, Sanitation and Nutrition Committees)

WASH : जल, स्वच्छता एवं स्वच्छ व्यवहार)Water, Sanitation and Hygiene)

WER : निर्वाचित महिला प्रतिनिधि)Women Elected Representatives)

पंचायत विकास सूचकांक
डेटा आधारित शासन



1.1 परिचय

सतत विकास लक्ष्यों (एसडीजी) में लोगों और पृथ्वी के लिए शांति, समृद्धि और स्थिरता प्राप्त करने के लिए एक व्यापक वैश्विक ढांचे का प्रावधान किया गया है। सतत विकास के लिए संयुक्त राष्ट्र 2030 एजेंडा के हस्ताक्षरकर्ता के रूप में, भारत 17 सतत विकास लक्ष्यों और उनके 169 संबंधित लक्ष्यों को प्राप्त करने के लिए प्रतिबद्ध है। यह प्रतिबद्धता भारत सरकार के "सबका साथ, सबका विकास, सबका विश्वास, सबका प्रयास" के मार्गदर्शक दृष्टिकोण के अनुरूप है, जो विकास प्रक्रिया में सामूहिक प्रयास, समावेशी विकास, आपसी विश्वास और साझा जिम्मेदारी पर जोर देता है। इस दृष्टिकोण के केंद्र में "लीव नो वन बिहाइंड (एलएनओबी)" का मूल सिद्धांत है, जो यह सुनिश्चित करता है कि विकास के लाभ समाज के सभी वर्गों, विशेष रूप से सबसे कमजोर और हाशिए पर रहने वाले लोगों तक पहुंचें।

पंचायतें, सरकार के तीसरे स्तर के रूप में, सुशासन सुनिश्चित करने और सतत विकास के 2030 एजेंडा को आगे बढ़ाने में महत्वपूर्ण भूमिका निभाती हैं। ग्रामीण क्षेत्रों में विकास से संबंधित मुद्दों के महत्व को देखते हुए, पंचायतों को गरीबी उन्मूलन, खाद्य सुरक्षा, स्वास्थ्य, शिक्षा, लैंगिक समानता और स्वच्छ पेयजल एवं स्वच्छता जैसी महत्वपूर्ण विकास चुनौतियों का समाधान करना होगा। इसलिए समावेशी, आवश्यकता आधारित और सतत ग्रामीण विकास सुनिश्चित करने के लिए पंचायत स्तर पर सतत विकास लक्ष्यों (एसडीजी) को लागू करना आवश्यक है। पंचायत विकास सूचकांक (पीएआई) देश भर में 2.66 लाख ग्राम पंचायतों (जीपी)/ग्राम पंचायतों के समकक्ष संस्थाओं की ग्रामीण क्षेत्रों में विकास के विभिन्न क्षेत्रों में हो रही क्रमिक प्रगति को मापने का एक साधन है।

ग्राम पंचायतें पीएआई के माध्यम से अपने विकास स्तर का आकलन कर सकती हैं और राज्य के भीतर ब्लॉक और जिले की अन्य ग्राम पंचायतों के साथ अपने प्रदर्शन की तुलना कर सकती हैं। यह साक्ष्य आधारित योजना के लिए एक महत्वपूर्ण उपकरण है। नौ विषयगत क्षेत्रों में ग्राम पंचायतों का आकलन करके, पीएआई 2030 तक सतत विकास लक्ष्यों को प्राप्त करने के लिए लक्षित हस्तक्षेपों को सक्षम बनाता है।

1.2 सतत विकास लक्ष्यों (एलएसडीजी) के स्थानीयकरण के बारे में

भारत की लगभग 68% आबादी ग्रामीण क्षेत्रों में रहती है। राष्ट्रीय स्तर पर सतत विकास लक्ष्यों (एसडीजी) की प्राप्ति के लिए पंचायती राज संस्थाओं के माध्यम से जमीनी स्तर पर समन्वित कार्रवाई की आवश्यकता होगी।

पंचायती राज मंत्रालय ने केंद्रीय मंत्रालयों/विभागों, राज्य सरकारों, संयुक्त राष्ट्र एजेंसियों, शैक्षणिक संस्थानों और पंचायती राज संस्थाओं (पीआरआई) के सहयोग से सतत विकास के 17 लक्ष्यों को समेकित करते हुए विषयगत दृष्टिकोण के माध्यम से सतत विकास लक्ष्यों के स्थानीयकरण की प्रक्रिया को आगे बढ़ाया है, जो समग्र सरकार और समग्र समाज के दृष्टिकोण की भावना को दर्शाता है। विषयगत दृष्टिकोण को 9 विषयों में सबसे प्रासंगिक सतत विकास लक्ष्यों को शामिल करने के लिए अपनाया गया है ताकि पंचायती राज संस्थाएं (पीआरआई) इन लक्ष्यों को आसानी से समझ सकें और उनसे जुड़ सकें। स्थानीय लक्ष्य राष्ट्रीय लक्ष्यों के अनुरूप हैं और पंचायतों को योजना बनाने के लिए एक समग्र दृष्टिकोण प्रदान करते हैं। निम्न और मध्यम लक्षित लक्ष्यों (एलएसजीडी) की प्राप्ति में पीआरआई की प्रगति से सतत विकास लक्ष्यों की प्राप्ति में भी सहायता मिलेगी।

1.2 सतत विकास लक्ष्यों के स्थानीयकरण के विषय

 <p>विषय 1: गरीबी मुक्त और आजीविका संपन्न पंचायत</p> <p>लक्ष्य: एक गरीबी मुक्त पंचायत जो सामाजिक सुरक्षा सुनिश्चित करती है ताकि कोई भी गरीबी में वापस न धकेला जाए। एक ऐसी पंचायत जहाँ विकास और समृद्धि हो और सभी के लिए आजीविका में सुधार हो।</p> <p>एसडीजी: 1,2,3,4,5,6,7,8,10,11,13 और 15</p>	 <p>विषय 2: स्वस्थ पंचायत</p> <p>लक्ष्य: सभी आयु वर्ग के लोगों के लिए स्वस्थ जीवन और खुशहाली सुनिश्चित करना।</p> <p>एसडीजी: 2 और 3</p>	 <p>विषय 3: बाल- हितैषी पंचायत</p> <p>लक्ष्य: यह सुनिश्चित करना कि सभी बच्चे अपने अस्तित्व, विकास, भागीदारी और संरक्षण के अधिकारों का आनंद उठा सकें और अपनी पूरी क्षमता तक पहुँच सकें।</p> <p>एसडीजी: 1,2, 3, 4 और 5</p>
 <p>विषय 4: जल-पर्याप्त पंचायत</p> <p>लक्ष्य: पंचायत के सभी घरों में नल कनेक्शन उपलब्ध कराना, गुणवत्तापूर्ण जल आपूर्ति के लक्षित मानकों का पालन करना, बेहतर जल प्रबंधन सुनिश्चित करना और कृषि एवं सभी आवश्यकताओं के लिए पर्याप्त जल की उपलब्धता सुनिश्चित करना तथा पारिस्थितिकी तंत्र का संरक्षण करना।</p> <p>एसडीजी: 6 और 15</p>	 <p>विषय 5: स्वच्छ एवं हरित पंचायत</p> <p>लक्ष्य: हमारे बच्चों के भविष्य के लिए एक ऐसी पंचायत का निर्माण करना जो प्रकृति की प्रचुरता के साथ हरी-भरी हो, नवीकरणीय ऊर्जा का उपयोग करने वाली, स्वच्छ, पर्यावरण की रक्षा करने वाली और जलवायु परिवर्तन के प्रति लचीली हो।</p> <p>एसडीजी: 6,7,12,13,14 और 15</p>	 <p>विषय 6: आत्मनिर्भर बुनियादी ढांचे वाली पंचायत</p> <p>लक्ष्य: आत्मनिर्भर अवसंरचना प्राप्त करने और सभी को पर्याप्त, सुरक्षित और किफायती आवास तथा बुनियादी सेवाओं तक पहुँच सुनिश्चित करने के लिए।</p> <p>एसडीजी: 6,7,12,13,14 और 15</p>
 <p>विषय 7: सामाजिक रूप से न्यायपूर्ण और सामाजिक रूप से सुरक्षित पंचायत</p> <p>लक्ष्य: गांव के हर व्यक्ति को यह महसूस होना चाहिए कि उसकी देखभाल की जा रही है और सभी पात्र लोगों को सामाजिक सुरक्षा प्रणाली के दायरे में लाया जाना चाहिए।</p> <p>एसडीजी: 1,2,5 और 10</p>	 <p>विषय 8: सुशासन वाली पंचायत</p> <p>लक्ष्य: विभिन्न योजनाओं के तहत विकास के लाभों को सुनिश्चित करना और सुशासन के माध्यम से ग्राम पंचायत के सभी निवासियों को उत्तरदायी सेवा प्रदान करना।</p> <p>एसडीजी: 16</p>	 <p>विषय 9 महिला-हितैषी पंचायत</p> <p>लक्ष्य: लैंगिक समानता प्राप्त करने, समान अवसर प्रदान करने और महिलाओं एवं लड़कियों को सुरक्षित वातावरण में सशक्त बनाने के लिए।</p> <p>एसडीजी: 1,2,3,4,5 और 8</p>

1.3 पंचायत विकास सूचकांक

पंचायती राज मंत्रालय की सतत विकास लक्ष्यों (एसडीजी) को स्थानीय स्तर पर लागू करने और पंचायती राज संस्थाओं (पीआरआई) के माध्यम से उनकी प्राप्ति के लिए काम करने की ऐतिहासिक पहल के साथ, पंचायतों के माध्यम से ग्रामीण क्षेत्रों में एलएसजीडी की प्रगति का आकलन और मापन स्थानीय स्तर पर करना आवश्यक है। वर्तमान में, पंचायतों के प्रदर्शन का आकलन करने के लिए न तो कोई स्थानीय संकेतक ढांचा (एलआईएफ) उपलब्ध है और न ही कोई स्थानीय स्तर का सूचकांक। अतः, एलएसजीडी और अंततः एसडीजी की प्राप्ति में प्रदर्शन मूल्यांकन और प्रगति आकलन के लिए एक साक्ष्य आधारित तंत्र की आवश्यकता महसूस की गई है,

जिससे यह पता चल सके कि हमारे ग्रामीण स्थानीय निकाय एलएसडीजी और एसडीजी की प्राप्ति से कितने दूर या कितने निकट हैं।

पंचायती राज मंत्रालय ने पंचायत विकास सूचकांक (पीएआई) विकसित किया है, यह एक बहुआयामी सूचकांक है जो ग्राम पंचायतों/ग्राम पंचायतों के समकक्ष निकायों के प्रदर्शन में हो रही वृद्धि को मापता है। यह सूचकांक एलएसडीजी के 9 विषयों पर आधारित मापन योग्य स्थानीय संकेतकों पर केंद्रित है। यह ग्राम पंचायतों द्वारा एलएसडीजी के 9 विषयों पर प्राप्त विषयगत और समग्र अंकों के आधार पर ग्राम पंचायतों की प्रगति पर नजर रखने का एक साधन है।

विभिन्न ग्राम पंचायतों द्वारा प्राप्त विषयगत और समग्र पीएआई अंकों के आधार पर, इन ग्राम पंचायतों को प्रदर्शन की श्रेणियों में से एक में समूहीकृत किया गया है - अचीवर: (90+), फ्रंट रनर: (75 से नीचे 90); परफॉर्मर: (60 से नीचे 75); आकांक्षी: (40 से नीचे 60) और बिगिनर्स (40 से नीचे)। समय के साथ, पीएआई के परिणाम पंचायतों द्वारा प्राप्त अंकों के आधार पर वृद्धिशील प्रगति को दर्शाएंगे, जो एलएसडीजी को साकार करने की दिशा में उनकी प्रगति को उजागर करेगा।

1.4 वैश्विक से स्थानीय: जमीनी स्तर पर एसडीजी को प्राप्त करना



1.5 पंचायत विकास सूचकांक का महत्व

साक्ष्य आधारित योजना को बढ़ावा देना

- पीएआई विकासात्मक प्रगति की निगरानी और मूल्यांकन के लिए डेटा आधारित दृष्टिकोण प्रदान करता है। यह दृष्टिकोण सुनिश्चित करता है कि संसाधनों का प्रभावी आवंटन हो और पंचायतें विशिष्ट विकासात्मक कमियों की पहचान करके उनका समाधान कर सकें।

सहयोगात्मक प्रयासों को प्रोत्साहित करना

- राज्य के विभिन्न विभागों, पंचायती राज संस्थाओं (पीआरआई) और अन्य हितधारकों के बीच सामूहिक और सहयोगात्मक प्रयासों की आवश्यकता है। इस प्रकार का समन्वय पीएआई के सफल कार्यान्वयन और वांछित विकासात्मक परिणामों की प्राप्ति के लिए अत्यंत महत्वपूर्ण है।

सूचित निर्णय के लिए डेटा संचालित शासन

- पीएआई गरीबी, स्वास्थ्य, शिक्षा, स्वच्छता और शासन जैसे नौ सतत विकास लक्ष्यों (एसडीजी) से जुड़े विषयों पर मात्रात्मक मापदंड संकलित करता है। यह डेटा पंचायतों को अपनी ताकत और कमजोरियों की पहचान करने और अनुमानों के बजाय जमीनी हकीकतों के आधार पर सुधारों की योजना बनाने में मदद करता है।

स्थानीयकृत विकास प्राथमिकताएँ

- यह विशिष्ट स्थानीय जरूरतों के लिए विकास पहलों को तैयार करने में मदद करता है। उदाहरण के लिए, यदि कोई गांव स्वच्छता या पानी की उपलब्धता पर कम अंक प्राप्त करता है, तो ग्राम पंचायत अपनी वार्षिक कार्य योजना में उन क्षेत्रों को प्राथमिकता दे सकती है।

प्रदर्शन निगरानी और प्रभाव मूल्यांकन

- पीएआई समय के साथ प्रगति पर नजर रखने में सक्षम बनाता है। पंचायतें यह आकलन कर सकती हैं कि उनकी योजनाएँ वांछित परिणाम दे रही हैं या नहीं और तदनुसार रणनीतियों को समायोजित कर सकती हैं। यह साक्ष्य आधारित शासन का एक मुख्य तत्व है।

संसाधन अनुकूलन

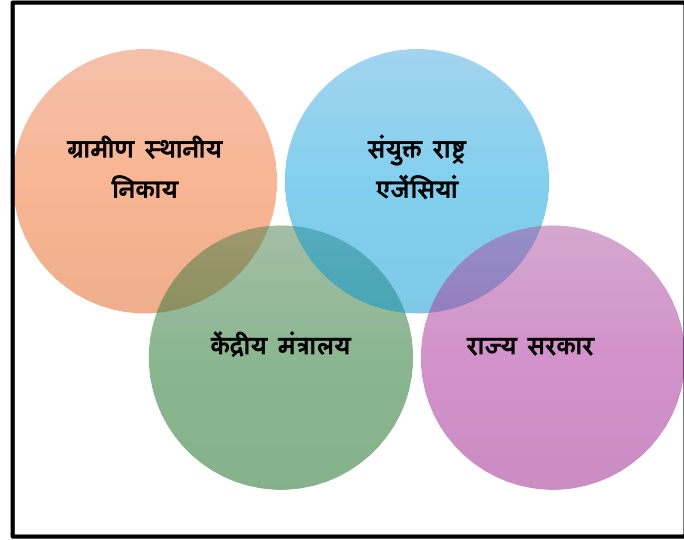
- पीएआई विकास संबंधी कमियों को उजागर करके वित्तीय, मानवीय और अवसंरचनात्मक संसाधनों के बेहतर आवंटन में सहायता करता है, जहाँ उनकी सबसे अधिक आवश्यकता होती है, जिससे लागत प्रभावी और सार्थक उपयोग सुनिश्चित होता है। इसके अलावा, पीएआई से प्राप्त अंतर्दृष्टि उच्च स्तरीय नीति निर्माताओं को जमीनी स्तर के रुझानों को समझने में मार्गदर्शन करती है, जिससे वास्तविक जमीनी जरूरतों के अनुरूप बेहतर योजना अभिसरण (जैसे एमजीएनआरईजीएस, स्वच्छ भारत मिशन, जल जीवन मिशन) संभव हो सके।

1.6 पंचायत विकास सूचकांक के हितधारक

पंचायत विकास सूचकांक (पीएआई) एक महत्वपूर्ण सांख्यिकीय उपकरण होगा जो पीएआई स्कोर के माध्यम से पहचाने गए विकास अंतरालों के आधार पर विभिन्न प्रमुख क्षेत्रों में संरचित प्रगति को मापने में सहायक होगा। साथ ही, यह केंद्रीय योजना, राज्य योजना, पंचायती राज संस्थाओं की स्थानीय कार्रवाइयों और पंचायत स्तर पर शामिल अन्य प्रमुख हितधारकों के आकलन में भी मदद करेगा।

पंचायत विकास सूचकांक की प्रभावी योजना और कार्यान्वयन के लिए हितधारक विश्लेषण आवश्यक है, जिसमें पंचायत से जुड़े हितधारकों/एजेंसियों की भूमिका पर जोर दिया गया है। महत्वपूर्ण हितधारकों में पंचायतें, पंचायती राज संस्थाएं, केंद्र सरकार, राज्य सरकार, शैक्षणिक एवं अनुसंधान संस्थान, संयुक्त राष्ट्र एजेंसियां और अन्य ज्ञान भागीदार/नॉलेज पार्टनर शामिल हैं।

हितधारकों की यह व्यापक भागीदारी पीएआई के संपूर्ण कवरेज और प्रभावी कार्यान्वयन को सुनिश्चित करती है, जिससे स्थानीय स्तर पर एसडीजी की प्रगति का आकलन करने में इसकी उपयोगिता बढ़ जाती है।



1.7 पीएआई के परिणाम

<p>विभिन्न विषयों में क्रमिक प्रगति को मापने और कमियों की पहचान करने के लिए तुलनात्मक सूचकांक</p>	<p>साक्ष्य आधारित नीति निर्माण, स्थानीय लक्ष्य निर्धारण और विकास लक्ष्यों को प्राथमिकता देने में सहयोग करता है</p>	<p>पंचायतों की संस्थागत सुदृढीकरण से जवाबदेही और पारदर्शिता को बढ़ावा मिलेगा</p>
<p>जवाबदेही, पारदर्शिता और विकास की दृश्यता को बढ़ावा देने के लिए ग्राम पंचायतों की ग्रेडिंग</p>	<p>सकारात्मक प्रतिस्पर्धा को बढ़ाता है, पंचायतों को प्रोत्साहित करता है और जमीनी स्तर पर लोकतंत्र को बढ़ावा देता है</p>	<p>जमीनी स्तर पर सतत विकास लक्ष्यों की प्राप्ति में तेजी लाता है</p>
<p>पंचायत स्तर पर डेटा पारिस्थितिकी तंत्र का निर्माण करता है</p>	<p>विभिन्न क्षेत्रों और विषयों में सर्वोत्तम प्रयासों को बढ़ावा देता है और अनुकरणीय प्रयासों की व्यापकता को प्रोत्साहित करता है</p>	<p>"डेटा फॉर डेवलपमेंट" (डी4डी) को सक्षम बनाता है और ग्राम पंचायत स्तर पर विभिन्न योजनाओं की प्रगति का आकलन करता है</p>

1.8 पंचायत विकास सूचकांक 1.0 का विमोचन

मंत्रालय ने 9 अप्रैल 2025 को प्रेस विज्ञप्ति के माध्यम से वित्तीय वर्ष 2022-23 के लिए पीएआई 1.0 बेसलाइन रिपोर्ट जारी की। कुल 29 राज्यों/संघ राज्य क्षेत्रों ने भारत भर में 2.16 लाख ग्राम पंचायतों/ग्राम पंचायतों के समकक्ष निकायों को शामिल करते हुए, समर्पित पोर्टल (www.pai.gov.in) पर मान्य पीएआई डेटा प्रस्तुत किया है। पांच राज्यों/संघ राज्य क्षेत्रों (मेघालय, नागालैंड, गोवा, पुदुचेरी और पश्चिम बंगाल) की 11,712 ग्राम पंचायतों का डेटा सत्यापन लंबित होने के कारण पीएआई 1.0 में शामिल नहीं किया गया है। पीएआई 1.0 में शामिल राज्यों/संघ राज्य क्षेत्रों की सूची **अनुलग्नक-1** में दी गई है।

वित्तीय वर्ष 2022-23 के लिए पीएआई 1.0 की संक्षिप्त जानकारी: कुल 699 ग्राम पंचायतों को ए श्रेणी में रखा गया है, इसके बाद बी श्रेणी में 77,298 ग्राम पंचायतें, सी श्रेणी में 1,32,392 ग्राम पंचायतें और डी श्रेणी में 5,896 ग्राम पंचायतें हैं।

क्र. स.	ए+	ए	बी	सी	डी	कुल जीपी
ग्राम पंचायत	0	699	77,298	1,32,392	5,896	2,16,285

1.9 केंद्रीय मंत्रालयों/विभागों के साथ सहयोग

पीएआई के अभ्यास में, मंत्रालय ने केंद्रीय मंत्रालयों/विभागों, जैसे ग्रामीण विकास मंत्रालय, स्कूल शिक्षा एवं साक्षरता विभाग, पेयजल एवं स्वच्छता विभाग और महिला एवं बाल विकास मंत्रालय के साथ मिलकर विभिन्न राष्ट्रीय पोर्टलों से डेटा को स्वतः स्थानांतरित करने का कार्य किया है ताकि डेटा मानकीकरण सुनिश्चित किया जा सके और ग्राम पंचायतों द्वारा डेटा प्रविष्टि के प्रयास को कम किया जा सके। पीएआई 1.0 और 2.0 के अभ्यास में क्रमशः 137 और 59 डेटा बिंदु स्वतः स्थानांतरित किए गए हैं।

क्र. स.	विभागों/योजनाओं की सूची	राष्ट्रीय पोर्टल	पीएआई 2.0	पीएआई 1.0
1	पंचायती राज मंत्रालय	ईग्रामस्वराज पोर्टल	14	38
2	पंचायती राज मंत्रालय	जीपीडीपी अभियान	1	0
3	जल शक्ति मंत्रालय	जल जीवन मिशन पोर्टल	3	4
4	ग्रामीण विकास मंत्रालय	मनरेगा पोर्टल	6	4
5	महिला एवं बाल विकास मंत्रालय	प्रधानमंत्री मातृ वंदना योजना पोर्टल	2	0
6	महिला एवं बाल विकास मंत्रालय	पोषण ट्रैकर	10	0
6	जल शक्ति मंत्रालय	स्वच्छ भारत मिशन	4	3
7	स्कूल शिक्षा एवं साक्षरता विभाग	यूडीआईएसई + पोर्टल	15	33
8	पंचायती राज मंत्रालय	पंचायत निर्णय	1	0
9	ग्रामीण विकास मंत्रालय	राष्ट्रीय सामाजिक सहायता कार्यक्रम	3	4
10	ग्रामीण विकास मंत्रालय	प्रधानमंत्री आवास योजना	0	1
11	ग्रामीण विकास मंत्रालय	मिशन अंत्योदय	0	50
		कुल	59	137

कार्यप्रणाली और गणना के स्तर



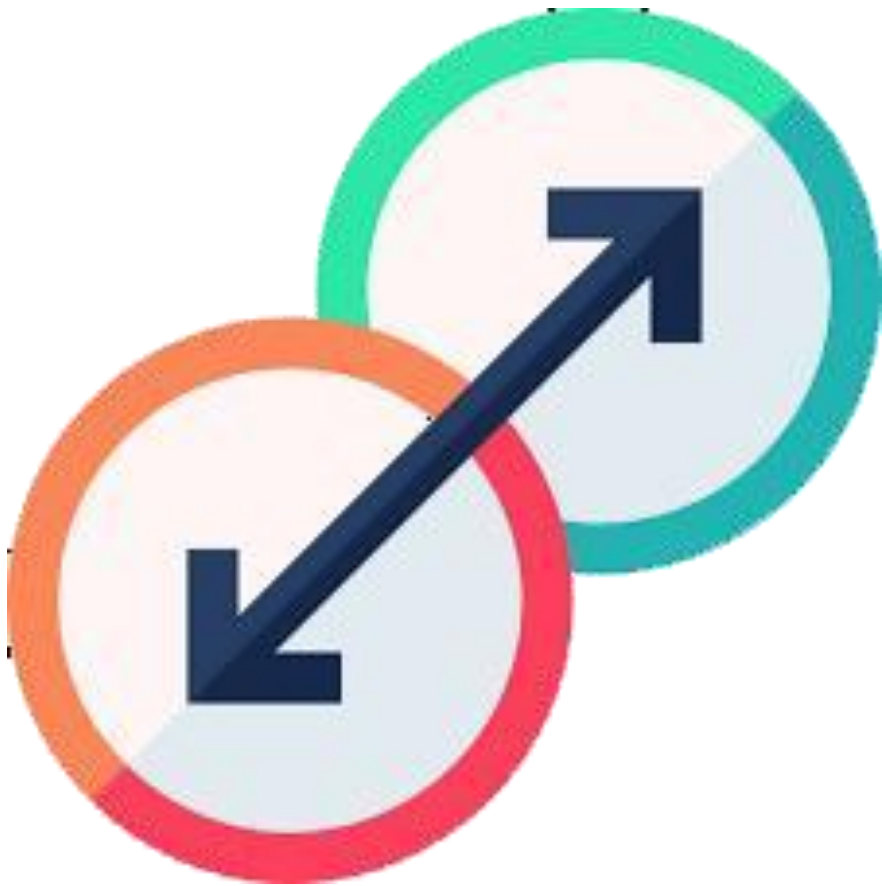
2.1 पीएआई 2.0 में उपयोग की जाने वाली रूपरेखा और कार्यप्रणाली

पीएआई 2.0 में 150 संकेतक शामिल हैं जहां 119 अद्वितीय संकेतक हैं, प्रत्येक अपने मूल्य की इकाइयों, प्रकृति और महत्व के संदर्भ में भिन्न है।

गणना के चरण														
	संकेतक का स्वरूप	<p>सकारात्मक संकेतक: सकारात्मक संकेतक, उच्च मान बेहतर परिणाम को दर्शाता है।</p> <p>नकारात्मक संकेतक: नकारात्मक संकेतक, निम्न मान बेहतर परिणाम को दर्शाता है।</p>												
चरण 1	संख्यात्मक संकेतक गणना	$\text{Indicator Value (I)} = \frac{\text{Numerator}}{\text{Denominator}} \times \text{Multiplier Value}$												
चरण 2	सामान्यीकरण	<p>संकेतक को आपस में तुलनीय बनाना आवश्यक है। सभी आंकड़ों को आयामहीन संख्याओं में परिवर्तित करने के लिए मानकीकरण प्रक्रिया की जाती है।</p>												
	2.1. अपरिष्कृत (राँ) संकेतक मान का सामान्यीकरण	<p>Positive Indicator</p> $\text{Indicator Value (I)} = \frac{X_i - \text{Min}(X_i)}{\text{Max}(X_i) - \text{Min}(X_i)} \times 100$ <p>Negative Indicator</p> $\text{Indicator Value (I)} = \frac{\text{Max}(X_i) - X_i}{\text{Max}(X_i) - \text{Min}(X_i)} \times 100$ <p>Min (Xi): राज्य/संघ राज्य क्षेत्रों के भीतर सूचक का न्यूनतम प्रेक्षित मान Max (Xi): राज्य/संघ राज्य क्षेत्रों के भीतर सूचक का अधिकतम प्रेक्षित मान ' पुनर्मूल्यांकन के बाद पंचायत के एक संकेतक के सामान्यीकृत स्कोर को संदर्भित करता है</p>												
	2.2. बाइनरी संकेतकों का सामान्यीकरण	<table border="1"> <thead> <tr> <th>क्र. स.</th> <th>“हाँ” और “नहीं” के लिए संकेतक सीमा</th> <th>टिप्पणी</th> </tr> </thead> <tbody> <tr> <td>1</td> <td>100-0</td> <td>ग्राम पंचायतों की भूमिका महत्वपूर्ण है</td> </tr> <tr> <td>2</td> <td>70-30</td> <td>ग्राम पंचायतों की भूमिका कम है</td> </tr> <tr> <td>3</td> <td>90-10</td> <td>ग्राम पंचायतों की भूमिका सीमित है</td> </tr> </tbody> </table>	क्र. स.	“हाँ” और “नहीं” के लिए संकेतक सीमा	टिप्पणी	1	100-0	ग्राम पंचायतों की भूमिका महत्वपूर्ण है	2	70-30	ग्राम पंचायतों की भूमिका कम है	3	90-10	ग्राम पंचायतों की भूमिका सीमित है
क्र. स.	“हाँ” और “नहीं” के लिए संकेतक सीमा	टिप्पणी												
1	100-0	ग्राम पंचायतों की भूमिका महत्वपूर्ण है												
2	70-30	ग्राम पंचायतों की भूमिका कम है												
3	90-10	ग्राम पंचायतों की भूमिका सीमित है												
चरण 4	जीपी स्तर पर विषयगत स्कोर	<p>किसी जीपी के विषयगत स्कोर तक पहुंचने के लिए संकेतक के सामान्यीकृत मूल्यों का सरल अंकगणितीय माध्य</p> $\text{Thematic Value(T)} = \frac{\sum_{i=1}^n l_i}{n}$ <p>जहां, $l_i = \text{normalize Value of } i\text{th indicator under a theme}$, $i = 1, 2, 3, \dots, n$, & $n = \text{Total indicators under a theme}$</p>												

	<p>जीपी स्तर पर पीएआई स्कोर गणना</p>	<p>जीपी के पीएआई तक पहुंचने के लिए नौ विषयगत स्कोरों का सरल ज्यामितीय माध्य $PAI \text{ of A Panchayat} = (T1 \times T2 \times T3 \times T4 \times T5 \times T6 \times T7 \times T8 \times T9)^{1/9}$ जहां, $T_i = \text{Value of theme } i, \& i = 1, 2, 3, 4, 5, 6, 7, 8, 9$</p>																																	
<p>2.2. पीएआई गणना में प्रयुक्त संकेतक और डेटा बिंदुओं की सूची</p>	<table border="1"> <thead> <tr> <th>विषय</th> <th>संकेतक की संख्या</th> <th>कुल डेटा बिंदु</th> </tr> </thead> <tbody> <tr> <td>विषय1 - गरीबी मुक्त और आजीविका संपन्न पंचायत</td> <td>13</td> <td>24</td> </tr> <tr> <td>विषय2 - स्वस्थ पंचायत</td> <td>15</td> <td>25</td> </tr> <tr> <td>विषय3 - बाल- हितैषी पंचायत</td> <td>14</td> <td>26</td> </tr> <tr> <td>विषय4 - जल-पर्याप्त पंचायत</td> <td>10</td> <td>14</td> </tr> <tr> <td>विषय5 - स्वच्छ और हरित पंचायत</td> <td>9</td> <td>14</td> </tr> <tr> <td>विषय6 - आत्मनिर्भर बुनियादी ढांचे वाली पंचायत</td> <td>18</td> <td>22</td> </tr> <tr> <td>विषय7 - सामाजिक रूप से न्यायपूर्ण और सामाजिक रूप से सुरक्षित पंचायत</td> <td>17</td> <td>27</td> </tr> <tr> <td>विषय8 - सुशासन वाली पंचायत</td> <td>25</td> <td>29</td> </tr> <tr> <td>विषय9 - महिला- हितैषी पंचायत</td> <td>20</td> <td>33</td> </tr> <tr> <td>कुल</td> <td>141</td> <td>214</td> </tr> </tbody> </table>	विषय	संकेतक की संख्या	कुल डेटा बिंदु	विषय1 - गरीबी मुक्त और आजीविका संपन्न पंचायत	13	24	विषय2 - स्वस्थ पंचायत	15	25	विषय3 - बाल- हितैषी पंचायत	14	26	विषय4 - जल-पर्याप्त पंचायत	10	14	विषय5 - स्वच्छ और हरित पंचायत	9	14	विषय6 - आत्मनिर्भर बुनियादी ढांचे वाली पंचायत	18	22	विषय7 - सामाजिक रूप से न्यायपूर्ण और सामाजिक रूप से सुरक्षित पंचायत	17	27	विषय8 - सुशासन वाली पंचायत	25	29	विषय9 - महिला- हितैषी पंचायत	20	33	कुल	141	214	
विषय	संकेतक की संख्या	कुल डेटा बिंदु																																	
विषय1 - गरीबी मुक्त और आजीविका संपन्न पंचायत	13	24																																	
विषय2 - स्वस्थ पंचायत	15	25																																	
विषय3 - बाल- हितैषी पंचायत	14	26																																	
विषय4 - जल-पर्याप्त पंचायत	10	14																																	
विषय5 - स्वच्छ और हरित पंचायत	9	14																																	
विषय6 - आत्मनिर्भर बुनियादी ढांचे वाली पंचायत	18	22																																	
विषय7 - सामाजिक रूप से न्यायपूर्ण और सामाजिक रूप से सुरक्षित पंचायत	17	27																																	
विषय8 - सुशासन वाली पंचायत	25	29																																	
विषय9 - महिला- हितैषी पंचायत	20	33																																	
कुल	141	214																																	
	<p>*नोट : कुल 150 एलआईएफ में से 9 संकेतकों को पीएआई गणना से बाहर रखा गया है।</p>																																		
	<table border="1"> <tr> <td>Unique Indicators 112</td> <td>Unique Data Points 153</td> <td>Autoported Data Points 52</td> <td>PAI 2.0 Data Point for Data Entry 101</td> <td>Binary Data Point for Data Entry 46</td> <td>Numeric Data Point for Data Entry 55</td> </tr> </table>		Unique Indicators 112	Unique Data Points 153	Autoported Data Points 52	PAI 2.0 Data Point for Data Entry 101	Binary Data Point for Data Entry 46	Numeric Data Point for Data Entry 55																											
Unique Indicators 112	Unique Data Points 153	Autoported Data Points 52	PAI 2.0 Data Point for Data Entry 101	Binary Data Point for Data Entry 46	Numeric Data Point for Data Entry 55																														
<p>2.4. पीएआई स्कोरिंग मैट्रिक्स</p>	<p>स्कोरिंग प्रणाली प्रदर्शन को पांच स्तरों में वर्गीकृत करती है: "अचीवर" (90-100, ग्रेड A+, नीला), "फ्रंट रनर" (75-90, ग्रेड A, हरा), "परफॉर्मर" (60-75, ग्रेड B, एम्बर), "एस्पिरेंट" (40-60, ग्रेड C, नारंगी), और "बिगिनर" (0-40, ग्रेड D, लाल)।</p>																																		

	ग्रेड		स्कोर रेंज
	अचीवर	ए+	90 - 100
फ्रंट रनर	ए	75 - 90 से कम	
परफॉर्मर	बी	60 - 75 से कम	
एस्पिरेंट	सी	40 - 60 से कम	
बिगिनर	डी	40 से कम	



पीएआई 1.0 से
पीएआई 2.0 में बदलाव

3.1 पीएआई 1.0 से 2.0 तक दृष्टिकोण में प्रतिमानात्मक बदलाव

संकेतकों और डेटा बिंदुओं का युक्तिकरण, 516 संकेतकों और 794 डेटा बिंदुओं से घटाकर 150 संकेतकों और 230 डेटा बिंदुओं तक लाने पर ध्यान केंद्रित करना ताकि विशेष जोर दिया जा सके

जमीनी स्तर पर उपलब्ध वास्तविक आंकड़ों के अनुरूप मापन योग्य संकेतक

ग्राम पंचायत स्तर पर आसानी से समझने और उपयोग करने के लिए आंकड़ों को सरल बनाया गया है

एक एकीकृत डेटा प्रविष्टि प्रपत्र प्रस्तुत किया गया है, जो कई खंडित डेटा कैप्चर फॉर्मेट (डीसीएफ) शीटों का स्थान लेता है

मानवीय त्रुटियों को कम करने के लिए डेटा प्रविष्टि चरण में ही सॉफ्ट डेटा सत्यापन जांच को शामिल किया गया है।

अंतर-डेटा स्थिरता और विश्वसनीयता सुनिश्चित करने के लिए एक क्रॉस-डेटा सत्यापन तंत्र प्रदान किया गया है

डेटासेट के स्वतः स्थानांतरण को सुगम बनाने के लिए केंद्रीय मंत्रालयों/विभागों के साथ बेहतर समन्वय स्थापित किया गया है।

सहज नेविगेशन और बेहतर निर्णय लेने के लिए वास्तविक समय डैशबोर्ड के साथ यूजर इंटरफेस को बढ़ाया गया है

पारदर्शिता और जवाबदेही सुनिश्चित करने के लिए ग्राम सभा के माध्यम से अनिवार्य सत्यापन की व्यवस्था की गई है

आंकड़ों में अधिक सटीकता पर ध्यान केंद्रित किया गया है

ग्राम पंचायत से लेकर ब्लॉक, जिला, राज्य और केंद्र स्तर तक एक गतिशील और स्वचालित कार्यप्रणाली स्थापित की गई है।

स्थानीय स्तर पर सुलभता और उपयोगिता में सुधार लाने के लिए स्थानीय भाषा में सहायता प्रदान की गई है ताकि डेटा बिंदुओं की स्पष्ट व्याख्या की जा सके

संकेतकों को सरल बनाने के साथ एकीकरण सक्षम किया गया है ताकि विभिन्न विषयों में महत्वपूर्ण कमियों की पहचान की जा सके और साक्ष्य आधारित एवं विषयगत ग्राम विकास कार्यक्रम (जीपीडीपी) के लिए संकल्प लेने में ग्राम पंचायत का समर्थन

सभी राज्यों में एकरूपता और तुलनात्मकता सुनिश्चित करने के लिए संकेतकों को मानकीकृत और समान रूप से महत्व दिया गया है।

राष्ट्रीय पंचायत पुरस्कार के लिए ग्राम पंचायतों को प्रोत्साहन देने के अनुरूप

पीएआई 2.0 परिणाम-उन्मुख पंचायत शासन की ओर एक बदलाव प्रस्तुत करता है



KEY FEATURES OF


P A I



-  Tracks progress across 8 SDG themes
-  Promotes transparency and accountability
-  Empowers data-driven decision-making at Panchayat level

 @moar_goi

 @ministryofpanchayatraj

 @ministryofpanchayatraj

 www.panchayatraj.gov.in

पंचायत विकाससूचकांक 2.0

(वित्त वर्ष 2023-24)

4.1 पंचायत विकास सूचकांक 2.0

वर्ष 2023-24 के लिए पंचायत उन्नति सूचकांक (PAI) अभ्यास का अगला चरण शुरू करने से पहले, मंत्रालय ने PAI 1.0 की व्यापक समीक्षा करने का निर्णय लिया। तदनुसार, PR के अतिरिक्त सचिव की अध्यक्षता में PAI के स्थानीय संकेतकों के युक्तिकरण के लिए गठित एक समिति ने PAI 1.0 के स्थानीय संकेतक ढांचे की समीक्षा की; पंचायत स्तर पर डेटा की उपलब्धता का आकलन किया, विभिन्न राष्ट्रीय पोर्टलों से डेटा को स्वतः-पोर्ट करने की व्यवहार्यता की जांच की, और संकेतकों के साथ-साथ उनके संबंधित डेटा बिंदुओं को सरल बनाया। संबंधित केंद्रीय मंत्रालयों/विभागों, राज्य सरकारों, नीति आयोग और MoSPI के समिति सदस्यों ने LIF के ढांचे की पूरी संरचना का मूल्यांकन किया और LSDGs के 9 विषयों के अंतर्गत PAI 1.0 में उपयोग किए गए 516 स्थानीय संकेतकों और 794 डेटा बिंदुओं की तुलना में PAI 2.0 के लिए 150 स्थानीय संकेतकों और 230 डेटा बिंदुओं की सिफारिश की।

इस युक्तिकरण अभ्यास ने स्थानीय संकेतक ढांचे के मानकीकरण को सुगम बनाया, डेटा स्रोतों में एकरूपता सुनिश्चित की, और डेटा की सटीकता को बढ़ाया। इसके बाद, समिति ने कार्यान्वयन के लिए 119 अद्वितीय स्थानीय संकेतकों और 106 अद्वितीय डेटा बिंदुओं के एक परिष्कृत सेट की भी सिफारिश की।

पीएआई 1.0 से पीएआई 2.0 में परिवर्तन, रूपरेखा के अधिक प्रासंगिक और प्रतिनिधि स्थानीय संकेतकों और डेटा बिंदुओं के साथ किए गए सुधार को दर्शाता है। इससे उपयोगिता में सुधार होता है, ग्राम पंचायतों की भागीदारी बढ़ती है और कार्यप्रणाली को सरल बनाकर तथा विभिन्न राष्ट्रीय पोर्टलों से स्वचालित डेटा मानकीकरण को सक्षम करके ग्राम पंचायत संचालन की दक्षता में वृद्धि होती है। पीएआई पोर्टल को एकीकृत डेटा प्रविष्टि प्रपत्र प्रदान करके और डेटा प्रविष्टि के स्तर पर सॉफ्ट वैलिडेशन जांच लागू करके भी उन्नत बनाया गया है, ताकि सटीक और गुणवत्तापूर्ण डेटा प्रविष्टि सुनिश्चित हो सके। पीएआई 1.0 और 2.0 के स्थानीय संकेतकों की विषयवार तुलना **अनुलग्नक II** में दी गई है।

मंत्रालय ने वित्तीय वर्ष 2023-24 के लिए पंचायत उन्नति सूचकांक (PAI) 2.0 की प्रक्रिया प्रारंभ की है, जिसका उद्देश्य नौ एलएसडीजी विषयों के अंतर्गत स्थानीय संकेतकों का युक्तिकरण करते हुए डेटा की सटीकता एवं गुणवत्ता में सुधार करना है। इसका लक्ष्य सरल कार्यप्रवाह तथा संबंधित मंत्रालयों एवं विभागों के राष्ट्रीय पोर्टलों से स्वचालित डेटा एकीकरण के माध्यम से ग्राम पंचायतों/समकक्ष संस्थाओं की कार्यकुशलता को बढ़ाना है। वित्तीय वर्ष 2023-24 के लिए PAI 2.0 का शुभारंभ 26-27 मई 2025 को नई दिल्ली में किया गया।

4.2 पीएआई 2.0 में प्रमुख सुधार

संकेतकों का पर्याप्त युक्तिकरण; PAI v.1.0 के 516 संकेतकों और 794 डेटा बिंदुओं से घटाकर 150 संकेतक और 230 डेटा बिंदु किए गए, जिससे अधिक स्पष्ट फोकस और बेहतर उपयोगिता सुनिश्चित हुई।

डेटा बिंदुओं को सरल बनाया गया है ताकि ग्राम पंचायत स्तर पर उन्हें समझना और उपयोग करना आसान हो सके।

मापने योग्य और ज़मीनी स्तर पर लागू किए जा सकने वाले संकेतकों को अपनाना, जो असल डेटा की उपलब्धता के अनुरूप हों

एक ही एकीकृत डेटा एंटी फॉर्म शुरू करना, जो डेटा इकट्ठा करने के कई अलग-अलग फॉर्मेट की जगह लेगा

डेटा की सटीकता और विश्वसनीयता बढ़ाने के लिए सॉफ्ट वैलिडेशन और क्रॉस-डेटा वैलिडेशन के तरीके अपनाए जाने के लिए नोडल केंद्रीय मंत्रालयों और विभागों के राष्ट्रीय पोर्टलों से डेटा को अपने-आप लाने (ऑटो-पोर्टिंग) की सुविधा को बेहतर बनाना

पारदर्शिता और जवाबदेही को बढ़ावा देने के लिए ग्राम सभा से अनिवार्य वैलिडेशन करवाना यूजर इंटरफ़ेस को बेहतर बनाया गया है, जिसमें आसानी से नेविगेट करने और बेहतर फ़ैसले लेने के लिए रियल-टाइम डैशबोर्ड शामिल हैं

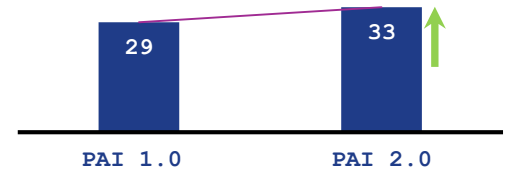
ग्राम पंचायत से लेकर ब्लॉक, ज़िला, राज्य और केंद्र स्तर तक एक गतिशील और स्वचालित कार्यप्रवाह (workflow) शुरू किया गया है

स्थानीय भाषाओं के लिए इनबिल्ट सपोर्ट और सबूतों पर आधारित ग्राम पंचायत विकास योजना के लिए 'पंचायत निर्णय' एप्लिकेशन के साथ एकीकरण

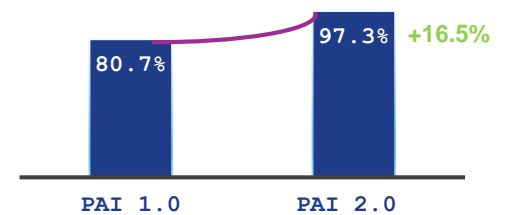
संशोधित ढांचा यह सुनिश्चित करता है कि संकेतक मानकीकृत, तुलना करने योग्य और समान महत्व वाले हों, जिससे PAI का राष्ट्रीय पंचायत पुरस्कारों और अन्य प्रोत्साहन योजनाओं के साथ जुड़ाव और मज़बूत होता है।

4.3 समावेशन एवं सहभागिता

PAI 2.0 में पूरे देश से व्यापक भागीदारी दर्ज की गई, जिसमें 36 राज्यों और केंद्र शासित प्रदेशों में से 33 ने इस अभ्यास में हिस्सा लिया। इसमें 28 राज्यों में से 27 (पश्चिम बंगाल को छोड़कर) और 8 केंद्र शासित प्रदेशों में से 6 (दिल्ली और चंडीगढ़ को छोड़कर, जहाँ ग्राम पंचायतें नहीं हैं) शामिल थे।



कुल 2,59,867 ग्राम पंचायतों/समकक्ष GP ने PAI पोर्टल पर सत्यापित डेटा जमा किया; यह भागीदारी करने वाले राज्यों/केंद्र शासित प्रदेशों की कुल 2,66,999 पंचायतों का 97.30% है। यह PAI 1.0 की तुलना में एक महत्वपूर्ण सुधार है, जिसमें 80.79% भागीदारी दर्ज की गई थी।



PAI 2.0 के केंद्रीय लॉगिन पर GP/GP के समकक्ष द्वारा जमा किए गए डेटा की राज्य/केंद्र शासित प्रदेश-वार संख्या **अनुलग्नक III** में दी गई है।

PAI 2.0 (वित्त वर्ष 2023-24) की गणना 112 अद्वितीय स्थानीय संकेतकों और 153 अद्वितीय डेटा बिंदुओं का उपयोग करके की गई है, जबकि PAI v.1.0 (वित्त वर्ष 2022-23) में 435 अद्वितीय स्थानीय संकेतकों और 566 डेटा बिंदुओं का उपयोग किया गया था। v.2.0 की गणना से कुल 7 स्थानीय संकेतकों को हटा दिया गया है, क्योंकि उनके LGD कोड मेल नहीं खा रहे थे या वे किसी खास अवधि के डेटा को दर्शा रहे थे। ग्रामीण विकास मंत्रालय; महिला एवं बाल विकास मंत्रालय; स्कूली शिक्षा एवं साक्षरता विभाग; पेयजल एवं स्वच्छता विभाग और MoPR से अपने-आप आए (ऑटो-पोर्टेड) कुल 59 डेटा बिंदुओं में से 52 का उपयोग PAI 2.0 में किया गया। डेटा की ऑटो-पोर्टिंग से ग्राम पंचायतों (GPs) द्वारा मैन्युअल रूप से डेटा दर्ज करने का काम कम हो जाता है और डेटा का मानकीकरण भी सुनिश्चित होता है।

द्विआधारी संकेतकों (Binary Indicators) को 100-0, 90-10 और 70-30 का भारांक (weightage) दिया गया है; यह भारांक इस बात पर आधारित है कि ज़मीनी स्तर पर गतिविधियों की योजना बनाने, उन्हें लागू करने और उनकी निगरानी करने में ग्राम पंचायत की क्या भूमिका है। नीचे दिए गए बाइनरी इंडिकेटर्स के वेटेज की संक्षिप्त जानकारी -

क्र.सं.	इंडिकेटर रेंज	इंडिकेटर्स की संख्या	टिप्पणियाँ
1	100-0	35	इन डेटा पॉइंट्स में ग्राम पंचायतों की भूमिका बहुत महत्वपूर्ण है।
2	70-30	18	इन डेटा पॉइंट्स में ग्राम पंचायतों की भूमिका कम है।
3	90-10	5	इन डेटा पॉइंट्स में ग्राम पंचायतों की भूमिका मध्यम है।

4.4 पीएआई 2.0 के अंतर्गत एलएसडीजी के 9 विषयों में स्थानीय संकेतकों की सूची

विषय	पीएआई 2.0 (150 संकेतक)			
	संकेतक की संख्या	कुल डेटा बिन्दु	बाइनरी संकेतक	संख्यात्मक संकेतक
विषय1 - गरीबी मुक्त और आजीविका संपन्न पंचायत	14	26	2	12
विषय2 - स्वस्थ पंचायत	15	25	5	10
विषय3 - बाल- अनुकूल पंचायत	15	28	2	13
विषय4 - जल-पर्याप्त पंचायत	10	14	6	4
विषय5 - स्वच्छ और हरित पंचायत	11	17	5	6
विषय6 - आत्मनिर्भर बुनियादी ढांचे वाली पंचायत	18	22	14	4
विषय7 - सामाजिक रूप से न्यायपूर्ण और सामाजिक रूप से सुरक्षित पंचायत	20	33	7	13
विषय8 - सुशासन वाली पंचायत	26	30	23	3
विषय9 - महिला-अनुकूल पंचायत	21	35	4	17
कुल (पीएआई 2.0)	150	230	68	82

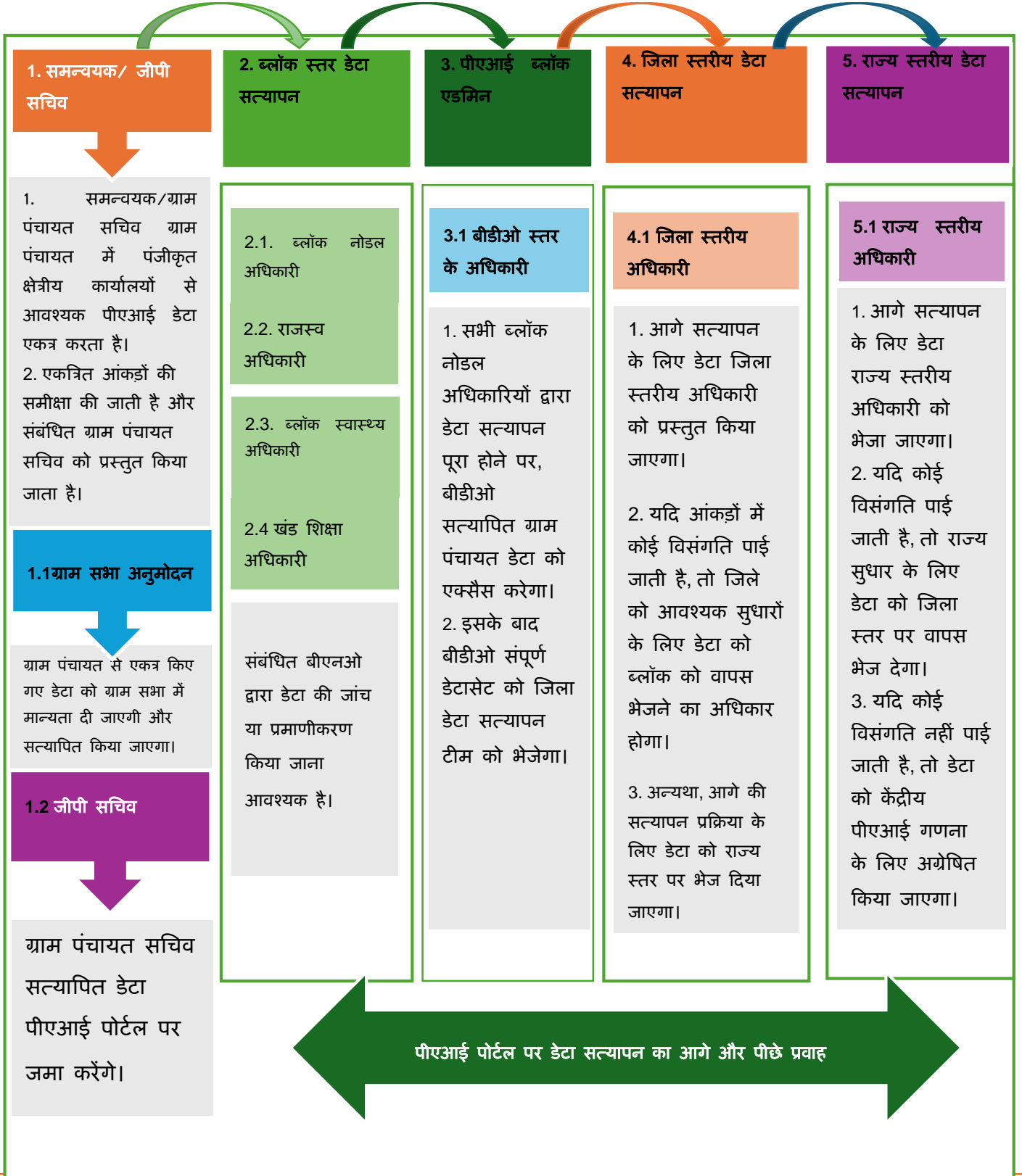
150 LIF of PAI 2.0 की सूची अनुलग्नक IV में दी गई है।



पीएआई 2.0 की डेटा सत्यापन संरचना एवं डेटा शुद्धिकरण प्रक्रिया

5.1 पीएआई डेटा संग्रह एवं सत्यापन कार्यप्रवाह

पीएआई प्रक्रिया ग्राम पंचायत स्तर पर डेटा प्रविष्टि से शुरू होती है और ब्लॉक, जिला और राज्य स्तरों से होते हुए पीएआई पोर्टल के माध्यम से राष्ट्रीय स्तर पर डेटा जमा करने के साथ समाप्त होती है। प्रत्येक चरण में एक फीडबैक तंत्र उपलब्ध है जो आगे बढ़ने से पहले किसी भी विसंगति को सुधारने और पुनः जमा करने की सुविधा प्रदान करता है।



5.2 पीएआई 2.0 के लिए गुणात्मक और मान्य डेटा संग्रह के लिए उठाए गए कदम

पंचायती राज मंत्रालय ने पीएआई 2.0 के लिए गुणात्मक और मान्य डेटा संग्रह सुनिश्चित करने के लिए कई उपाय लागू किए हैं।

संकेतकों का युक्तिकरण

- अनावश्यक संकेतकों को हटा दिया गया और डेटा की सटीकता बढ़ाने के लिए प्रासंगिक, मापन योग्य संकेतकों को जोड़ा गया।
- साक्ष्य आधारित योजना को मजबूत करने और ग्राम पंचायत (जीपी) स्तर पर डेटा की उपलब्धता सुनिश्चित करने के लिए संकेतकों का चयन किया गया था।

डेटा बिंदुओं का संरचनात्मक समूहीकरण

- ग्राम पंचायत स्तर पर भ्रम को कम करने, समझ को बेहतर बनाने और डेटा प्रविष्टि त्रुटियों को रोकने के लिए समान डेटा बिंदुओं को तार्किक रूप से समूहीकृत किया गया था।

एकीकृत डेटा संकलन प्रपत्र (डीसीएफ़)

- डेटा प्रविष्टि और प्रस्तुतीकरण के लिए एक एकल, समेकित डीसीएफ़ डिज़ाइन किया गया था, जिससे जीपी मैनुअल नेविगेशन को कम करते हुए एक इंटरफ़ेस के भीतर सभी डेटा बिंदुओं को सत्यापित किया जा सकता है।

सॉफ्ट वैलिडेशन और क्रॉस-वेरिफिकेशन

- अंतर्निहित सॉफ्ट वैलिडेशन जांच और डेटा बिंदुओं के बीच लॉजिकल इंटरलिकेज शुरू किए गए थे।
- सटीकता सुनिश्चित करने के लिए क्रॉस सत्यापन के लिए नौ प्रॉक्सी डेटा बिंदुओं का उपयोग किया गया था।
- गलत डेटा प्रविष्टि के मामलों में, सिस्टम ने त्रुटि संदेश प्रदर्शित किए और सही होने तक प्रस्तुति को प्रतिबंधित कर दिया।

5.3 डेटा शुद्धिकरण प्रक्रिया

चरण 1: पीएआई गणना से संकेतकों का प्रतिरोध (एक्सक्लूजन)

पीएआई गणना से संकेतकों का प्रतिरोध		
क्र. स.	संकेतक	प्रतिरोध का कारण
1	क्या ग्राम सभा की बैठकों का समय निर्धारित करने और बैठक के दौरान लिए गए निर्णयों को अपलोड करने के लिए पंचायत निर्णय ऐप का उपयोग किया जा रहा है (स्वतः रिपोर्ट किया गया)	ग्राम सभा के आयोजन के लिए निर्णय ऐप अनिवार्य नहीं था।
2	यदि हां, तो क्या ग्राम पंचायत ने नर्सरियों के रखरखाव को सुनिश्चित किया है	अन्य विभागों (कृषि विकास और वन विभाग) द्वारा संचालित नर्सरियों की तरह, ग्राम पंचायतों द्वारा नर्सरियों का रखरखाव नहीं किया जाता था।
3	व्यक्तिगत घरेलू शौचालयों (आईएचएचएल) का प्रतिशत (स्वतः रिपोर्ट)	यह डेटा केवल एसबीएम के तहत

पीएआई गणना से संकेतकों का प्रतिरोध		
क्र. स.	संकेतक	प्रतिरोध का कारण
	किया गया)	शौचालयों के निर्माण को दर्शाता है।
4	आंगनवाड़ी केंद्र में औपचारिक प्री-स्कूल शिक्षा या प्रारंभिक बाल्यावस्था देखभाल प्राप्त करने वाले 3-6 वर्ष की आयु के बच्चों का प्रतिशत (स्वतः रिपोर्ट किया गया)	यह डेटा केवल विशिष्ट महीने (मार्च 2024) के डेटा को दर्शाता है।
5	ग्राम पंचायत में इंदिरा गांधी राष्ट्रीय वृद्धावस्था पेंशन योजना (आईजीएनओपीएस) के अंतर्गत पेंशन प्राप्त करने वाले पात्र वृद्धजनों का प्रतिशत [689](स्वतः रिपोर्ट किया गया)	(स्थानीय सरकार निर्देशिका) एलजीडी अंक
6	ग्राम पंचायत में इंदिरा गांधी राष्ट्रीय विकलांगता पेंशन योजना (आईजीएनडीपीएस) के अंतर्गत विकलांगता पेंशन प्राप्त करने वाले पात्र विकलांग व्यक्तियों का प्रतिशत [688] (स्वतः रिपोर्ट किया गया)	(स्थानीय सरकार निर्देशिका) एलजीडी अंक
7	ग्राम पंचायत में केंद्र सरकार की इंदिरा गांधी राष्ट्रीय विधवा पेंशन योजना (आईजीएनडबल्यूपीएस) के तहत पेंशन प्राप्त करने वाली पात्र विधवाओं का प्रतिशत [691] (स्वतः रिपोर्ट किया गया)	(स्थानीय सरकार निर्देशिका) एलजीडी अंक

चरण 2: असामान्यमानों वाले संकेतक

यदि कच्चे संकेतकों के मान असामान्य हों, तो न्यूनतम और अधिकतम मानों को उन संकेतकों के राष्ट्रीय औसत के आधार पर सीमित किया गया है। असामान्य संकेतकों की सूची **अनुलग्नक V** में दी गई है।

चरण 3: पीएआई 2.0 गणना शर्तों से बाहर रखे जाने वाले संकेतक मान

नीचे सूचीबद्ध मामलों को पीएआई स्कोर की गणना से बाहर रखा गया है क्योंकि इन मामलों में अपरिभाषित मान प्राप्त हुए थे।

मामले	PAI 2.0 गणना तर्क से बाहर रखे जाने वाले संकेतक
मामला: 1	न्यूमेरेटर = 0 & डिनोमिनेटर = 0
मामला: 2	न्यूमेरेटर = संख्यात्मक मान & डिनोमिनेटर = 0
मामला: 3	ग्राम पंचायत के एलजीडी कोड गायब हैं
मामला: 4	डिनोमिनेटर में <input type="checkbox"/> डेटा उपलब्ध नहीं है <input type="checkbox"/> की स्थिति



पीएआई 2.0 के स्कोर

6.1 पीएआई 2.0 (वित्त वर्ष 2023-24) का समग्र स्कोर

वित्तीय वर्ष 2023-24 के पीएआई संस्करण 2.0 के समग्र स्कोर के आधार पर, कुल 3,635 ग्राम पंचायतों को समूह 'ए' में वर्गीकृत किया गया है। इसके अतिरिक्त, 1,18,824 ग्राम पंचायतों को समूह 'बी', 1,23,719 ग्राम पंचायतों को समूह 'सी' और 13,689 ग्राम पंचायतों को समूह 'डी' में रखा गया है।

PAI 2.0 में ग्राम पंचायतों/पारंपरिक स्थानीय निकायों की संख्या के संक्षिप्त विवरण:

क्र. सं.	ए+	ए	बी	सी	डी	कुल जीपी
ग्राम पंचायतें/ पारंपरिक स्थानीय निकायों	0	3,635	1,18,824	1,23,719	13,689	2,59,867

पीएआई 2.0 वित्तीय वर्ष 2023-24 के अंतर्गत समग्र स्कोर श्रेणियों के अनुसार राज्यकेंद्र शासित / प्रदेशवार ग्राम पंचायतों की संख्या

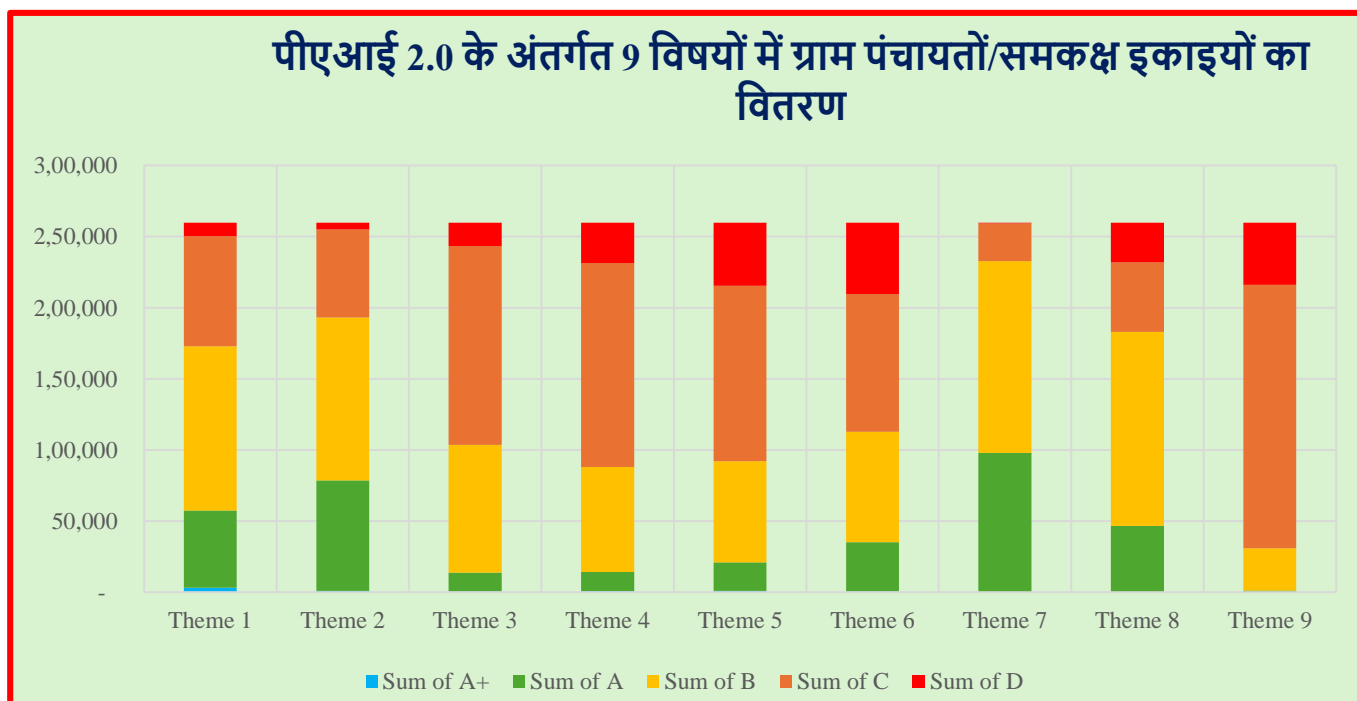
क्र.सं.	राज्य/केंद्र शासित प्रदेश	ए+	ए	बी	सी	डी
1	अंडमानऔरनिकोबार	0	0	21	49	0
2	आंध्रप्रदेश	0	591	10178	2468	73
3	अरुणाचलप्रदेश	0	0	72	1718	318
4	असम	0	25	1209	884	74
5	बिहार	0	2	771	6862	418
6	छत्तीसगढ़	0	30	3936	5941	1736
7	गोवा	0	0	80	107	1
8	गुजरात	0	75	11963	2471	25
9	हरियाणा	0	7	3342	2779	97
10	हिमाचलप्रदेश	0	1	1706	1828	80
11	जम्मूऔरकश्मीर	0	1	1459	2792	39
12	झारखंड	0	6	1993	2311	35
13	कर्नाटक	0	36	3707	2172	31
14	केरल	0	95	840	6	0
15	लद्दाख	0	0	62	129	2
16	लक्षद्वीप	0	0	5	5	0
17	मध्यप्रदेश	0	33	11154	11514	310
18	महाराष्ट्र	0	315	10049	16909	621
19	मणिपुर	0	0	57	1231	1753
20	मेघालय	0	0	18	2292	759
21	मिजोरम	0	34	549	253	4
22	नागालैंड	0	0	33	1040	204
23	ओडिशा	0	555	4566	1627	46
24	पुदुच्चेरी	0	0	77	31	0
25	पंजाब	0	1	3275	9464	493
26	राजस्थान	0	8	5437	5389	203
27	सिक्किम	0	1	163	35	0
28	तमिलनाडु	0	197	10520	1746	19
29	तेलंगाना	0	624	10056	1853	23

30	दादरा और नगर हवेली तथा दमन और दीव	0	1	29	12	0
31	त्रिपुरा	0	943	233	0	0
32	उत्तराखंड	0	3	2359	5203	201
33	उत्तर प्रदेश	0	51	18905	32598	6124
कुल		0	3,635	1,18,824	1,23,719	13,689

6.2 पीएआई 2.0 में एलएसडीजी के 9 विषयों में ग्राम पंचायतों/समकक्ष इकाइयों की संख्या

ग्रेड	विषय-1	विषय-2	विषय-3	विषय-4	विषय-5	विषय-6	विषय-7	विषय-8	विषय-9
A+	3,313	1,015	612	787	1,002	641	0	136	6
A	54,116	77,628	13,210	13,512	19,974	34,457	97,883	46,569	1,181
B	115,485	114,568	89,691	73,775	71,164	77,765	134,873	136,364	29,738
C	77,529	61,819	139,885	143,464	123,309	96,719	26,557	48,851	185,310
D	9,424	4,837	16,469	28,329	44,418	50,285	554	27,947	43,632
कुल	2,59,867	2,59,867	2,59,867	2,59,867	2,59,867	2,59,867	2,59,867	2,59,867	2,59,867

6.3 पीएआई 2.0 में ग्राम पंचायतों/समकक्ष इकाइयों की संख्या के आधार पर विषयों का प्रदर्शन



6.3 पीएआई 2.0 में ग्राम पंचायतों/सम

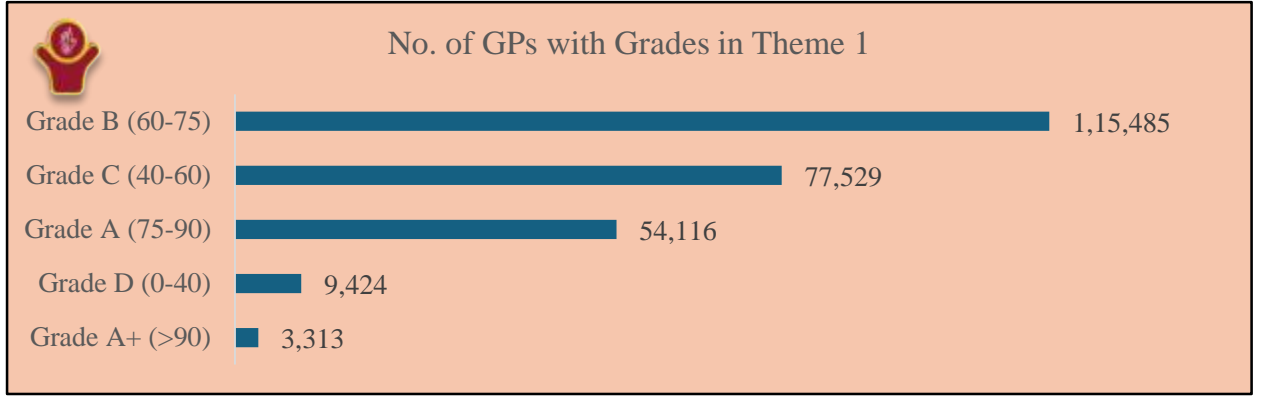
शीर्ष प्रदर्शन करने वाले विषय	
विषय1 – गरीबी मुक्त और आजीविका संपन्न पंचायत	
ग्रेड A+	3,313
ग्रेड A	54,116
विषय2 – स्वस्थ पंचायत	
ग्रेड A+	1,015
ग्रेड A	77,628

औसत प्रदर्शन करने वाले विषय	
विषय7 – सामाजिक रूप से न्यायपूर्ण और सामाजिक रूप से सुरक्षित पंचायत	
ग्रेड A	97,883
ग्रेड B	1,34,873
विषय8 – सुशासन वाली पंचायत	
ग्रेड A	46,569
ग्रेड B	1,36,364

6.5 पीएआई 2.0 के अंतर्गत प्रत्येक विषय में

कम प्रदर्शन करने वाले विषय	
विषय 3 - बाल-अनुकूल पंचायत	
ग्रेड C	1,85,310
ग्रेड D	46,632
विषय 4 - जल-पर्याप्त पंचायत	
ग्रेड C	1,43,464
ग्रेड D	28,329
विषय 5 – स्वच्छ और हरित पंचायत	
ग्रेड C	1,23,309
ग्रेड D	44,418
विषय 6 – पंचायत में आत्मनिर्भर अवसंरचना	
ग्रेड C	96,719
ग्रेड D	50,285
विषय 9 - महिला-अनुकूल पंचायत	
ग्रेड C	1,85,310
ग्रेड D	43,632

एलएसडीजी के 9 थीमों में ग्राम पंचायतों/टीएलबी की थीम-वार संख्या



अधिकांश ग्राम पंचायतें (1,15,485) बी श्रेणी में आती हैं।

मुख्य अंतर्दृष्टियाँ

अधिकांश पंचायतें ग्रेड B (44.8%) और C (30.1%) में केंद्रित हैं, जो आंशिक सफलता को दर्शाती हैं, लेकिन परिवर्तनकारी प्रभाव की कमी है।

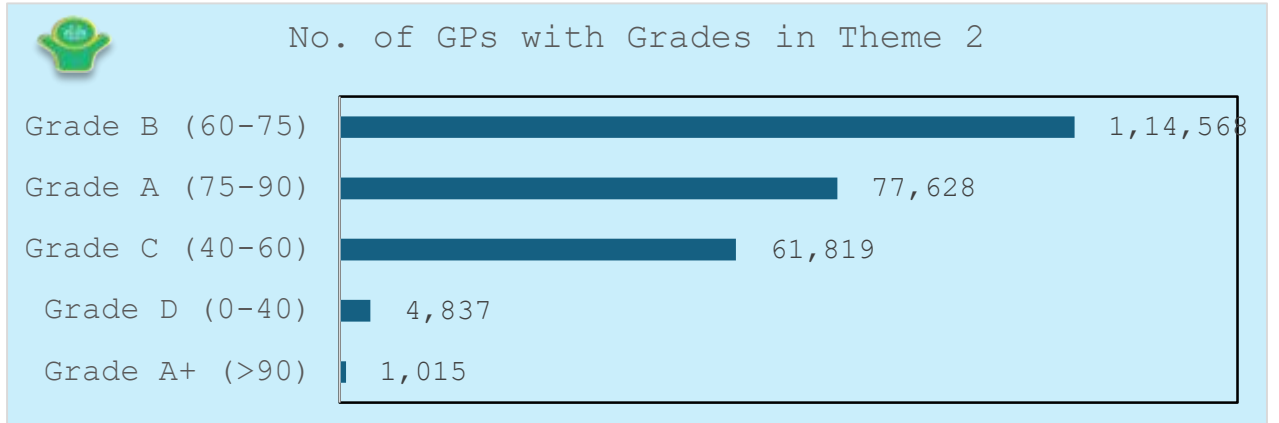
प्रमुख कमियाँ निम्नलिखित क्षेत्रों में बनी हुई हैं:

- पारंपरिक गतिविधियों से परे आजीविका का विविधीकरण
- कौशल विकास और रोजगार से जुड़ाव
- योजनाओं का प्रभावी अभिसरण (मनरेगा), एनआरएलएम आदि)
- कमजोर परिवारों की पहचान और लक्षित करना
- स्थानीय उत्पादों के लिए बाजार तक पहुंच और मूल्य श्रृंखला एकीकरण

नीति सुझाव (POLICY PRESCRIPTION):

आजीविका योजना और आर्थिक विकास के लिए पंचायतों की क्षमता को मजबूत करना

बीबी जी राम जी, एनआरएलएम, डेकेंद्रित जीपीडीपी को संस्थागत -एनयूएलएम के अभिसरण के माध्यम से मापनीय आय वृद्धि लक्ष्यों के साथ आजीविका-बनाना



अधिकांश ग्राम पंचायतें (1,14,568) बी श्रेणी में आती हैं।

मुख्य अंतर्दृष्टियाँ:

अधिकांश पंचायतें ग्रेड B (44.5%) और A (30.2%) में आती हैं, जो बेहतर प्रदर्शन को दर्शाती हैं, लेकिन उच्च स्तर के परिणामों की उपलब्धि अभी सीमित है।

प्रमुख कमियाँ निम्नलिखित क्षेत्रों में बनी हुई हैं:

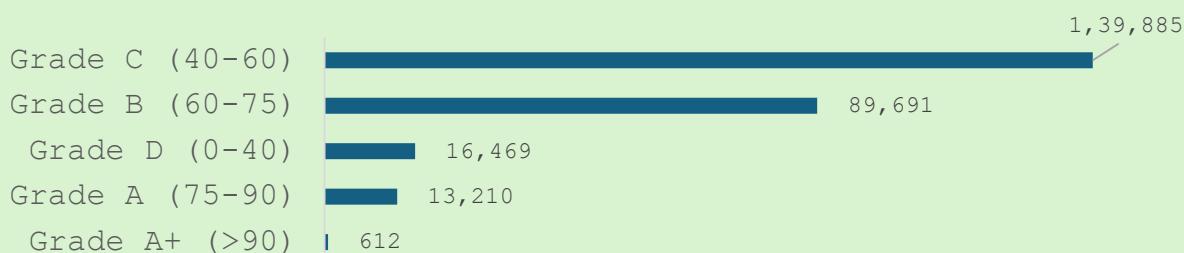
- जमीनी स्तर पर निवारक और प्राथमिक स्वास्थ्य सेवाएँ
- पोषण परिणाम, विशेष रूप से महिलाओं और बच्चों के बीच
- सरकारी स्वास्थ्य योजनाओं के प्रति जागरूकता और उनका उपयोग
- स्वच्छता, हाइजीन और सुरक्षित पेयजल से जुड़ाव
- स्वास्थ्य, आईसीडीएस और वॉश हस्तक्षेपों के बीच अभिसरण

नीति सुझाव:

स्वास्थ्यकेंद्रित जीपीडीपी-



No. of GPs with Grades in Theme 3



अधिकांश ग्राम पंचायतें (1,39,885) सी श्रेणी में आती हैं।

➤ **मुख्य अंतर्दृष्टियाँ:**

अधिकांश ग्राम पंचायतें ग्रेड बी और सी में केंद्रित हैं, जो दर्शाता है कि बुनियादी पहल मौजूद हैं, लेकिन वे अभी उच्च गुणवत्ता वाले परिणामों में परिवर्तित नहीं हो पा रही हैं।

प्रमुख कमियाँ निम्नलिखित क्षेत्रों में बनी हुई हैं:

- बच्चों के स्वास्थ्य, पोषण और शिक्षा सेवाओं तक पहुंच
- बाल कल्याण से संबंधित योजनाओं का अभिसरण
- ग्राम पंचायत स्तर पर बाल संरक्षण तंत्र

➤ **नीति सुझाव:**

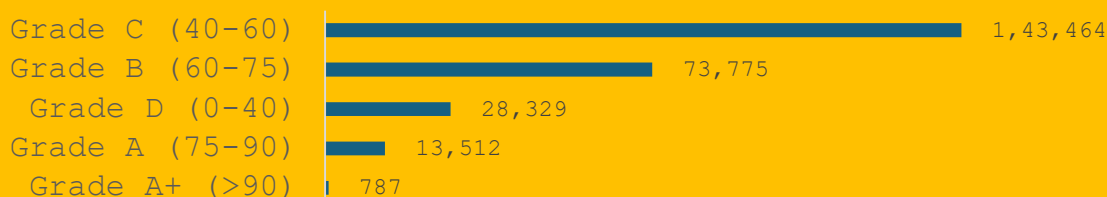
बालकेंद्रित योजना और शासन पर पंचायतों की क्षमता को मजबूत करना-

आईसीडीएस, स्वास्थ्य, शिक्षा और सामाजिक सुरक्षा योजनाओं के बीच बेहतर अभिसरण

कम प्रदर्शन करने वाली पंचायतों को हैंडहोल्डिंग और मेंटरिंग के माध्यम से विशेष (ग्रेड डी)समर्थन देना



No. of GPs with Grades in Theme 4



अधिकांश जीपी (1,43,464) सी श्रेणी में आते हैं।

मुख्य अंतर्दृष्टियाँ:

• ग्रेड सी (40-60): 1,43,464 जीपी सबसे बड़ा हिस्सा दर्शाते हैं, जो मध्यम प्रदर्शन को इंगित करता है और सुधार की स्पष्ट गुंजाइश दिखाता है।

• ग्रेड बी (60-75): 73,775 जीपी यह दर्शाते हैं कि ये पंचायतें प्रगति कर रही हैं, लेकिन अभी उच्च प्रदर्शन स्तर तक नहीं पहुंची हैं।

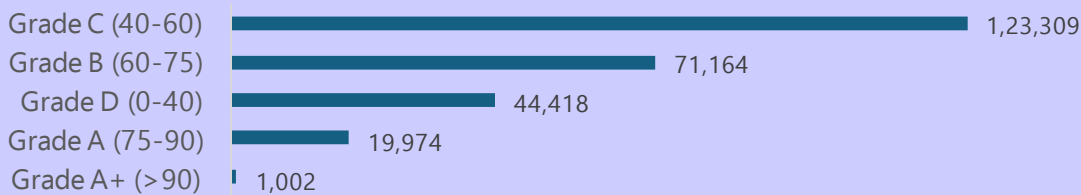
नीति सुझाव:

जल प्रबंधन और जल संरक्षण की प्रभावी योजना बनाने में ग्राम पंचायतों की क्षमता को बढ़ाना

सामाजिक अवसंरचना में पेयजल की उपलब्धता सुनिश्चित करना तथा जल की 100% जांच सुनिश्चित करना



No. of GPs with Grades in Theme 5



अधिकांश ग्राम पंचायतें (1,23,309) सी श्रेणी में आती हैं।

मुख्य अंतर्दृष्टियाँ:

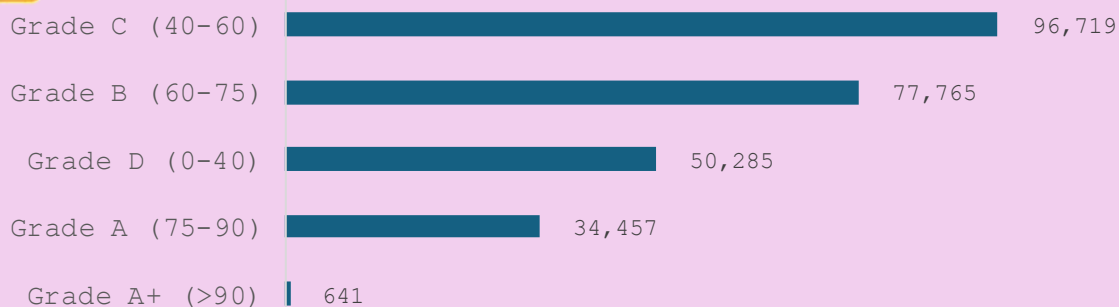
- 1,23,309 जीपी) टीएलबी ग्रेड सी/40-60) में और 71,164 ग्रेड बी)60-75) में हैं, जो मध्यम प्रदर्शन को दर्शाता है तथा सुधार की पर्याप्त गुंजाइश बताता है।
- प्रमुख कमियाँ निम्नलिखित क्षेत्रों में देखी गई हैं:
 - ठोस एवं तरल अपशिष्ट प्रबंधन
 - प्राकृतिक संसाधन प्रबंधन
 - अवसंरचना में नवीकरणीय ऊर्जा का उपयोग

नीति सुझाव:

ग्राम पंचायतों की अपशिष्ट एवं संसाधन प्रबंधन की योजना, क्रियान्वयन और निगरानी क्षमता को मजबूत करना तथा सामुदायिक भागीदारी के माध्यम से वनीकरण और प्राकृतिक संसाधन संरक्षण को बढ़ावा देना।



No. of GPs with Grades in Theme 6



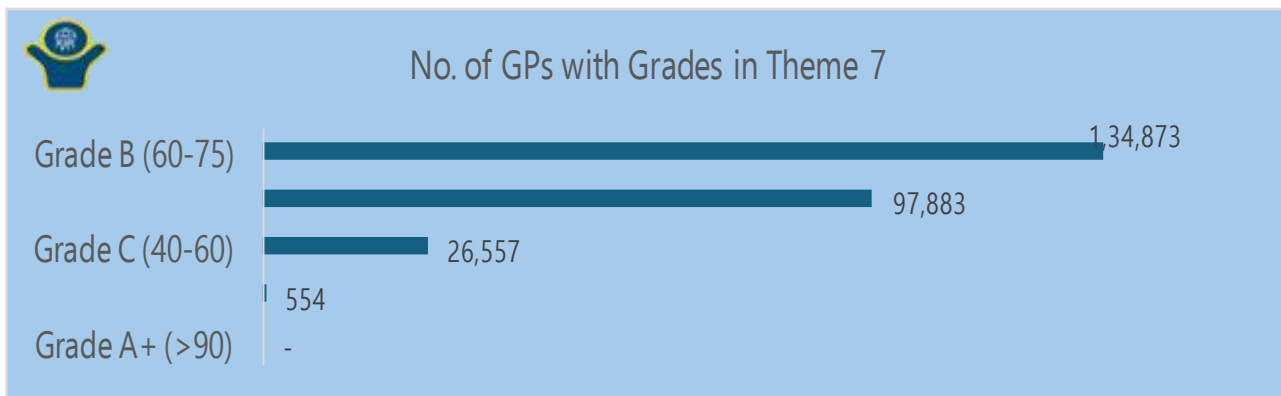
अधिकांश ग्राम पंचायतें (96,719) सी श्रेणी में आती हैं।

मुख्य अंतर्दृष्टियाँ:

- ग्रेड सी)40-60): 96,719 जीपी सबसे अधिक संख्या में हैं, जो मध्यम प्रदर्शन को दर्शाता है।
- ग्रेड बी)60-75): 77,765 जीपी एक महत्वपूर्ण समूह हैं, जो धीरे-धीरे प्रगति कर रहा है।-

नीति सुझाव:

ग्राम पंचायत स्तर पर योजना निर्माण को मजबूत करने पर ध्यान देना चाहिए, जिसमें क्षेत्रविशिष्ट कमियों की पहचान कर योजनाओं के अभिसरण के माध्यम से संसाधनों का रणनीतिक आवंटन सुनिश्चित किया जाए।



अधिकांश ग्राम पंचायतें (1,34,873) बी श्रेणी में आती हैं।

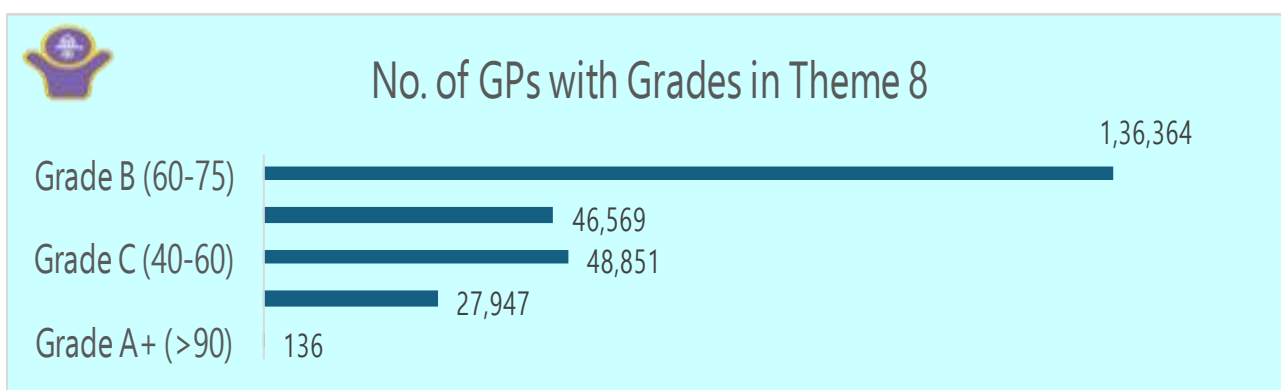
मुख्य अंतर्दृष्टियाँ:

- ग्रेड बी (60-75): 1,34,873 जीपी सबसे अधिक संख्या में हैं, जो स्थिर प्रगति और उच्च प्रदर्शन के करीब पहुंचने को दर्शाता है।
- ग्रेड ए (75-90): 97,883 जीपी एक मजबूत प्रदर्शन आधार को दर्शाते हैं, जिनमें शीर्ष स्तर तक पहुंचने की क्षमता है।

समग्र प्रवृत्ति यह संकेत देती है कि बेहतर योजना और क्रियान्वयन के कारण उच्च ग्रेड की ओर सकारात्मक बदलाव हो रहा है।

नीति सुझाव:

ग्राम पंचायतों को यह सक्षम बनाना चाहिए कि वे कमियों को प्राथमिकता दें और लक्षित (गैप्स), क्षेत्रविशिष्ट - हस्तक्षेप तैयार करें, ताकि समाज के हाशिए पर मौजूद वर्गों के अधिकार सुनिश्चित हों और "कोई भी पीछे न छूटे" का लक्ष्य प्राप्त किया जा सके।



अधिकांश ग्राम पंचायतें (1,36,364) बी श्रेणी में आती हैं।

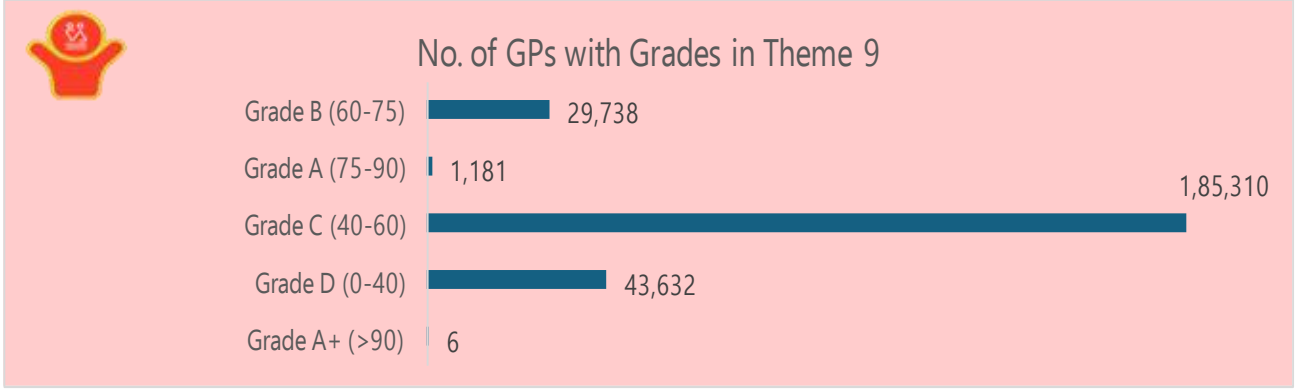
मुख्य अंतर्दृष्टियाँ:

- एक बहुत बड़ी संख्या में ग्राम पंचायतें (1,36,364) ग्रेड बी (60-75) में हैं, जो मध्यम प्रदर्शन को दर्शाती हैं, लेकिन सुधार की काफी गुंजाइश है।
- केवल 46,569 जीपी ग्रेड ए (75-90) में और 136 जीपी ए (>90) में हैं, जो शीर्ष स्तर के बहुत सीमित विस्तार को दर्शाता है।

नीति सुझाव:

प्रभावी एवं गुणवत्तापूर्ण सेवा वितरण के लिए योजना निर्माण, क्रियान्वयन और अभिसरण पर ध्यान केंद्रित करना ताकि जवाबदेही को बढ़ावा दिया जा सके।

ग्राम सभाओं जैसे सामुदायिक सहभागिता तंत्र और नागरिक भागीदारी को और मजबूत किया जाए, जिससे निर्णय प्रक्रिया और पारदर्शिता में सुधार हो सके।



अधिकांश ग्राम पंचायतें (1,85,310) सी श्रेणी में आती हैं।

मुख्य अंतर्दृष्टियाँ:

- 72.14% (1,85,310 जीपीग्रेड सी म (ें आते हैं, जो लैंगिक संवेदनशील शासन में मध्यम प्रदर्शन को दर्शाता है।
- 43,632 जीपी ग्रेड डी में हैं, जो महिलाओं के अनुकूल प्रमुख संकेतकों में कम प्रदर्शन को दर्शाता है।

मौजूदा पहले मौजूद हैं, लेकिन निम्नलिखित क्षेत्रों में कमियाँ बनी हुई हैं:

निर्णय लेने में महिलाओं की भागीदारी

महिलाओं के लिए संसाधनों और सेवाओं तक पहुंच

लैंगिक संवेदनशील योजना निर्माण

नीति सुझाव:

महिला निर्वाचित प्रतिनिधियों की क्षमता को मजबूत करना (डब्ल्यूईआर)

ग्राम पंचायत विकास योजनाओं में लैंगिक संवेदनशील योजन (जीपीडीपी)ा को संस्थागत बनाना

राज्य/केंद्र शासित प्रदेश अनुसार ग्राम पंचायतों/समकक्ष इकाइयों का वितरण

विषय 1 -गरीबी मुक्त और बेहतर आजीविका वाली पंचायत							
क्र.सं	राज्य/संघ राज्य क्षेत्र	जीपी की कुल संख्या	ए+	ए	बी	सी	डी
1	अंडमान व निकोबार द्वीप समूह	70	0	4	29	31	6
2	आंध्र प्रदेश	13,310	488	6,104	4,887	1,683	148
3	अरुणाचल प्रदेश	2,108	0	10	414	1,289	395
4	असम	2,192	0	160	659	1,135	238
5	बिहार	8,053	3	1,347	3,988	2,492	223
6	छत्तीसगढ़	11,643	19	974	4,946	5,215	489
7	गोवा	188	0	13	117	58	0
8	गुजरात	14,534	41	5,644	7,613	1,201	35
9	हरियाणा	6,225	38	2,048	3,055	1,041	43
10	हिमाचल प्रदेश	3,615	0	446	1,842	1,247	80
11	जम्मू और कश्मीर	4,291	51	1,221	2,212	764	43
12	झारखंड	4,345	5	413	2,288	1,442	197
13	कर्नाटक	5,946	8	1,147	3,567	1,178	46
14	केरल	941	1	467	463	10	0
15	लद्दाख	193	2	43	99	48	1
16	लक्षद्वीप	10	0	2	4	4	0
17	मध्य प्रदेश	23,011	0	1,873	12,536	8,120	482
18	महाराष्ट्र	27,894	5	2,944	11,717	11,771	1,457
19	मणिपुर	3,041	0	6	299	1,790	946
20	मेघालय	3,069	0	218	1,751	1,017	83
21	मिजोरम	840	0	238	494	104	4
22	नागालैंड	1,277	0	14	211	787	265
23	ओडिशा	6,794	587	3,584	2,076	525	22
24	पुदुच्चेरी	108	0	63	45	0	0
25	पंजाब	13,233	49	2,233	7,666	3,128	157
26	राजस्थान	11,037	3	1,750	5,286	3,638	360
27	सिक्किम	199	1	40	90	59	9
28	तमिलनाडु	12,482	92	4,368	6,078	1,915	29
29	तेलंगाना	12,556	1,833	7,380	2,797	520	26
30	दादरा और नगर हवेली एवं दमन और दीव	42	0	14	20	8	0
31	त्रिपुरा	1,176	86	867	221	2	0
32	उत्तर प्रदेश	57,678	1	7,543	23,615	22,996	3,523
33	उत्तराखंड	7,766	0	938	4,400	2,311	117

हर विषय के लिए PAI ग्रेड में ग्राम पंचायतों का राज्यवार वितरण

विषय 2 – स्वस्थ पंचायत							
क्र.सं.	राज्य/संघ राज्य क्षेत्र	जीपी की कुल संख्या	ए+	ए	बी	सी	डी
1	अंडमान व निकोबार द्वीप समूह	70	0	18	41	11	0
2	आंध्र प्रदेश	13,310	53	4,940	6,455	1,718	144
3	अरुणाचल प्रदेश	2,108	12	579	862	516	139
4	असम	2,192	30	983	835	314	30
5	बिहार	8,053	0	139	2,435	5,124	355
6	छत्तीसगढ़	11,643	9	2,189	5,388	3,788	269
7	गोवा	188	0	47	94	42	5
8	गुजरात	14,534	49	9,755	4,117	570	43
9	हरियाणा	6,225	7	2,140	2,897	1,116	65
10	हिमाचल प्रदेश	3,615	4	959	1,858	764	30
11	जम्मू और कश्मीर	4,291	21	1,470	2,294	487	19
12	झारखंड	4,345	4	1,945	1,704	649	43
13	कर्नाटक	5,946	0	1,330	3,228	1,364	24
14	केरल	941	2	777	158	4	0
15	लद्दाख	193	1	98	71	21	2
16	लक्षद्वीप	10	0	0	8	2	0
17	मध्य प्रदेश	23,011	16	6,665	12,463	3,754	113
18	महाराष्ट्र	27,894	58	5,218	12,295	9,895	428
19	मणिपुर	3,041	0	410	1,157	1,088	386
20	मेघालय	3,069	7	603	1,499	776	184
21	मिजोरम	840	16	341	375	104	4
22	नागालैंड	1,277	0	136	642	460	39
23	ओडिशा	6,794	137	3,276	2,521	839	21
24	पुदुच्चेरी	108	0	18	78	12	0
25	पंजाब	13,233	145	7,317	3,620	1,795	356
26	राजस्थान	11,037	12	2,361	5,534	2,869	261
27	सिक्किम	199	1	93	90	14	1
28	तमिलनाडु	12,482	91	5,398	5,933	1,037	23
29	तेलंगाना	12,556	250	5,366	5,899	1,018	23
30	दादरा और नगर हवेली एवं दमन और दीव	42	0	13	18	11	0
31	त्रिपुरा	1,176	62	1,111	3	0	0
32	उत्तर प्रदेश	57,678	18	8,860	26,554	20,454	1,792
33	उत्तराखंड	7,766	10	3,073	3,442	1,203	38

विषय 3 - बाल- हितैषी पंचायत							
क्र.सं.	राज्य/संघ राज्य क्षेत्र	जीपी की कुल संख्या	ए+	ए	बी	सी	डी
1	अंडमान व निकोबार द्वीप समूह	70	0	0	23	43	4
2	आंध्र प्रदेश	13,310	184	1,634	6,895	4,239	358
3	अरुणाचल प्रदेश	2,108	3	53	522	1,107	423
4	असम	2,192	31	747	1,158	243	13
5	बिहार	8,053	0	3	167	5,221	2,662
6	छत्तीसगढ़	11,643	30	1,829	7,058	2,668	58
7	गोवा	188	0	7	111	67	3
8	गुजरात	14,534	2	312	5,489	8,409	322
9	हरियाणा	6,225	17	970	3,866	1,353	19
10	हिमाचल प्रदेश	3,615	0	127	1,892	1,575	21
11	जम्मू और कश्मीर	4,291	4	2	718	3,225	342
12	झारखंड	4,345	12	46	1,642	2,555	90
13	कर्नाटक	5,946	2	66	1,766	3,991	121
14	केरल	941	0	129	719	93	0
15	लद्दाख	193	0	4	68	109	12
16	लक्षद्वीप	10	0	2	3	5	0
17	मध्य प्रदेश	23,011	1	91	3,408	17,648	1,863
18	महाराष्ट्र	27,894	53	1,454	8,751	16,187	1,449
19	मणिपुर	3,041	0	35	900	1,393	713
20	मेघालय	3,069	0	24	599	1,730	716
21	मिजोरम	840	3	233	435	156	13
22	नागालैंड	1,277	0	5	176	831	265
23	ओडिशा	6,794	1	575	4,189	2,011	18
24	पुदुच्चेरी	108	0	9	48	46	5
25	पंजाब	13,233	20	1,651	7,363	3,651	548
26	राजस्थान	11,037	2	66	3,261	7,191	517
27	सिक्किम	199	0	17	141	41	0
28	तमिलनाडु	12,482	1	651	5,540	6,064	226
29	तेलंगाना	12,556	51	1,120	5,707	5,328	350
30	दादरा और नगर हवेली एवं दमन और दीव	42	0	2	15	25	0
31	त्रिपुरा	1,176	182	437	507	50	0
32	उत्तर प्रदेश	57,678	8	675	13,162	38,631	5,202
33	उत्तराखंड	7,766	5	234	3,392	3,999	136

विषय 4 - जल पर्याप्त पंचायत							
क्र.सं.	राज्य/संघ राज्य क्षेत्र	कुल जीपी की संख्या	ए+	ए	बी	सी	डी
1	अंडमान व निकोबार द्वीप समूह	70	0	0	1	26	43
2	आंध्र प्रदेश	13,310	282	2,227	5,324	5,007	470
3	अरुणाचल प्रदेश	2,108	3	197	825	991	92
4	असम	2,192	9	91	694	1,177	221
5	बिहार	8,053	2	15	537	5,229	2,270
6	छत्तीसगढ़	11,643	2	246	3,024	7,221	1,150
7	गोवा	188	0	0	7	103	78
8	गुजरात	14,534	92	1,162	5,854	7,113	313
9	हरियाणा	6,225	12	246	2,188	3,541	238
10	हिमाचल प्रदेश	3,615	1	281	1,431	1,760	142
11	जम्मू और कश्मीर	4,291	0	0	86	2,051	2,154
12	झारखंड	4,345	1	34	838	3,070	402
13	कर्नाटक	5,946	0	121	2,272	3,462	91
14	केरल	941	0	46	339	527	29
15	लद्दाख	193	0	0	12	118	63
16	लक्षद्वीप	10	0	0	1	9	0
17	मध्य प्रदेश	23,011	43	1,275	7,887	12,092	1,714
18	महाराष्ट्र	27,894	21	680	7,290	18,162	1,741
19	मणिपुर	3,041	3	10	106	994	1,928
20	मेघालय	3,069	2	15	196	1,672	1,184
21	मिजोरम	840	22	178	348	267	25
22	नागालैंड	1,277	3	52	354	694	174
23	ओडिशा	6,794	5	514	2,406	3,466	403
24	पुदुच्चेरी	108	0	0	23	76	9
25	पंजाब	13,233	0	627	4,991	7,100	515
26	राजस्थान	11,037	0	255	2,726	6,553	1,503
27	सिक्किम	199	1	31	111	56	0
28	तमिलनाडु	12,482	160	3,385	6,202	2,604	131
29	तेलंगाना	12,556	95	493	3,925	7,824	219
30	दादरा और नगर हवेली एवं दमन और दीव	42	0	0	4	32	6
31	त्रिपुरा	1,176	2	273	627	271	3
32	उत्तर प्रदेश	57,678	11	751	11,239	35,563	10,114
33	उत्तराखंड	7,766	15	307	1,907	4,633	904

विषय 5 - स्वच्छ और हरित पंचायत							
क्र.सं.	राज्य/संघ राज्य क्षेत्र	जीपी की कुल संख्या	ए+	ए	बी	सी	डी
1	अंडमान व निकोबार द्वीप समूह	70	0	2	21	45	2
2	आंध्र प्रदेश	13,310	20	860	7,189	4,895	346
3	अरुणाचल प्रदेश	2,108	2	72	367	1,017	650
4	असम	2,192	5	74	584	1,010	519
5	बिहार	8,053	19	568	1,832	3,895	1,739
6	छत्तीसगढ़	11,643	14	500	2,035	5,249	3,845
7	गोवा	188	0	8	76	94	10
8	गुजरात	14,534	65	1,385	5,236	6,973	875
9	हरियाणा	6,225	10	282	1,913	3,034	986
10	हिमाचल प्रदेश	3,615	1	49	963	2,042	560
11	जम्मू और कश्मीर	4,291	73	1,534	1,712	832	140
12	झारखंड	4,345	1	53	644	2,517	1,130
13	कर्नाटक	5,946	0	17	850	4,461	618
14	केरल	941	9	307	365	259	1
15	लद्दाख	193	2	54	67	56	14
16	लक्षद्वीप	10	0	0	3	7	0
17	मध्य प्रदेश	23,011	104	2,841	6,825	10,956	2,285
18	महाराष्ट्र	27,894	37	1,259	5,311	16,460	4,827
19	मणिपुर	3,041	5	69	240	791	1,936
20	मेघालय	3,069	0	4	83	1,210	1,772
21	मिजोरम	840	31	219	254	221	115
22	नागालैंड	1,277	0	17	122	724	414
23	ओडिशा	6,794	4	148	1,886	4,047	709
24	पुदुच्चेरी	108	0	7	43	58	0
25	पंजाब	13,233	0	79	1,575	7,297	4,282
26	राजस्थान	11,037	37	715	3,806	5,297	1,182
27	सिक्किम	199	3	63	96	37	0
28	तमिलनाडु	12,482	8	287	4,045	7,249	893
29	तेलंगाना	12,556	127	1,954	6,993	3,334	148
30	दादरा और नगर हवेली एवं दमन और दीव	42	0	0	22	20	0
31	त्रिपुरा	1,176	159	447	548	22	0
32	उत्तर प्रदेश	57,678	221	4,944	12,741	26,222	13,550
33	उत्तराखंड	7,766	45	1,156	2,717	2,978	870

विषय 6 - आत्मनिर्भर बुनियादी ढांचे वाली पंचायत							
क्र.सं.	राज्य/संघ राज्य क्षेत्र	जीपी की कुल संख्या	ए+	ए	बी	सी	डी
1	अंडमान व निकोबार द्वीप समूह	70	0	11	40	19	0
2	आंध्र प्रदेश	13,310	38	1,527	4,302	5,858	1,585
3	अरुणाचल प्रदेश	2,108	0	4	11	349	1,744
4	असम	2,192	3	289	765	876	259
5	बिहार	8,053	0	55	1,001	4,510	2,487
6	छत्तीसगढ़	11,643	55	932	2,342	4,205	4,109
7	गोवा	188	0	12	88	80	8
8	गुजरात	14,534	162	5,430	6,263	2,428	251
9	हरियाणा	6,225	4	523	1,843	2,829	1,026
10	हिमाचल प्रदेश	3,615	0	127	1,047	1,921	520
11	जम्मू और कश्मीर	4,291	0	59	513	2,294	1,425
12	झारखंड	4,345	1	337	1,487	2,155	365
13	कर्नाटक	5,946	2	1,128	3,138	1,560	118
14	केरल	941	1	656	265	18	1
15	लद्दाख	193	0	9	66	98	20
16	लक्षद्वीप	10	0	3	6	1	0
17	मध्य प्रदेश	23,011	32	2,788	7,962	9,606	2,623
18	महाराष्ट्र	27,894	87	2,806	9,746	12,379	2,876
19	मणिपुर	3,041	0	3	62	458	2,518
20	मेघालय	3,069	0	3	40	714	2,312
21	मिजोरम	840	15	192	298	272	63
22	नागालैंड	1,277	0	1	46	483	747
23	ओडिशा	6,794	2	2,274	2,448	1,753	317
24	पुदुच्चेरी	108	0	14	56	37	1
25	पंजाब	13,233	0	45	674	6,035	6,479
26	राजस्थान	11,037	0	466	4,027	5,368	1,176
27	सिक्किम	199	0	57	92	45	5
28	तमिलनाडु	12,482	43	6,171	5,152	1,034	82
29	तेलंगाना	12,556	60	2,239	5,706	3,992	559
30	दादरा और नगर हवेली एवं दमन और दीव	42	0	30	10	1	1
31	त्रिपुरा	1,176	108	1,049	19	0	0
32	उत्तर प्रदेश	57,678	28	5,192	17,969	23,027	11,462
33	उत्तराखंड	7,766	0	25	281	2,314	5,146

विषय 7 - सामाजिक रूप से न्यायसंगत और सामाजिक रूप से सुरक्षित पंचायत							
क्र.सं.	राज्य/संघ राज्य क्षेत्र	जीपी की कुल संख्या	ए+	ए	बी	सी	डी
1	अंडमान व निकोबार द्वीप समूह	70	0	6	36	28	0
2	आंध्र प्रदेश	13,310	0	6,285	6,018	993	14
3	अरुणाचल प्रदेश	2,108	0	467	1,254	366	21
4	असम	2,192	0	273	1,257	653	9
5	बिहार	8,053	0	1,550	5,236	1,255	12
6	छत्तीसगढ़	11,643	0	3,725	6,931	985	2
7	गोवा	188	0	65	110	13	0
8	गुजरात	14,534	0	7,146	6,841	543	4
9	हरियाणा	6,225	0	2,414	3,517	290	4
10	हिमाचल प्रदेश	3,615	0	1,343	1,992	275	5
11	जम्मू और कश्मीर	4,291	0	1,952	2,116	223	0
12	झारखंड	4,345	0	1,120	2,663	532	30
13	कर्नाटक	5,946	0	2,180	3,474	291	1
14	केरल	941	0	303	614	24	0
15	लद्दाख	193	0	42	130	21	0
16	लक्षद्वीप	10	0	2	7	1	0
17	मध्य प्रदेश	23,011	0	5,448	15,479	2,058	26
18	महाराष्ट्र	27,894	0	4,759	17,161	5,882	92
19	मणिपुर	3,041	0	879	1,511	646	5
20	मेघालय	3,069	0	1,277	1,689	103	0
21	मिजोरम	840	0	239	532	69	0
22	नागालैंड	1,277	0	85	673	519	0
23	ओडिशा	6,794	0	3,889	2,548	350	7
24	पुदुच्चेरी	108	0	65	43	0	0
25	पंजाब	13,233	0	8,142	4,699	388	4
26	राजस्थान	11,037	0	4,094	5,838	1,093	12
27	सिक्किम	199	0	47	120	32	0
28	तमिलनाडु	12,482	0	4,678	6,823	954	27
29	तेलंगाना	12,556	0	4,319	7,180	1,056	1

30	दादरा और नगर हवेली एवं दमन और दीव	42	0	15	26	1	0
31	त्रिपुरा	1,176	0	1,168	8	0	0
32	उत्तर प्रदेश	57,678	0	25,304	25,425	6,672	277
33	उत्तराखंड	7,766	0	4,602	2,922	241	1

विषय 8 - सुशासन वाली पंचायत							
क्र.सं.	राज्य/संघ राज्य क्षेत्र	जीपी की कुल संख्या	ए+	ए	बी	सी	डी
1	अंडमान व निकोबार द्वीप समूह	70	0	4	52	14	0
2	आंध्र प्रदेश	13,310	2	6,766	5,543	758	241
3	अरुणाचल प्रदेश	2,108	0	8	137	1,181	782
4	असम	2,192	32	692	1,007	333	128
5	बिहार	8,053	0	550	4,123	2,644	736
6	छत्तीसगढ़	11,643	0	366	4,335	4,035	2,907
7	गोवा	188	0	1	85	86	16
8	गुजरात	14,534	0	1,995	11,621	788	130
9	हरियाणा	6,225	1	199	2,273	2,784	968
10	हिमाचल प्रदेश	3,615	0	72	1,688	1,530	325
11	जम्मू और कश्मीर	4,291	0	272	2,207	1,550	262
12	झारखंड	4,345	0	1,241	2,511	516	77
13	कर्नाटक	5,946	0	1,423	3,534	896	93
14	केरल	941	2	624	307	8	0
15	लद्दाख	193	0	0	24	137	32
16	लक्षद्वीप	10	0	0	3	5	2
17	मध्य प्रदेश	23,011	30	6,935	13,348	2,200	498
18	महाराष्ट्र	27,894	18	6,364	17,762	2,780	970
19	मणिपुर	3,041	0	0	46	250	2,745
20	मेघालय	3,069	0	0	23	852	2,194
21	मिजोरम	840	0	22	445	322	51
22	नागालैंड	1,277	0	0	26	654	597
23	ओडिशा	6,794	0	630	4,421	1,549	194
24	पुदुच्चेरी	108	0	0	42	66	0
25	पंजाब	13,233	0	29	1,929	7,176	4,099
26	राजस्थान	11,037	3	2,171	6,503	1,935	425
27	सिक्किम	199	0	16	148	33	2

28	तमिलनाडु	12,482	0	1,337	9,468	1,465	212
29	तेलंगाना	12,556	24	6,355	5,678	416	83
30	दादरा और नगर हवेली एवं दमन और दीव	42	0	24	15	1	2
31	त्रिपुरा	1,176	10	1,115	51	0	0
32	उत्तर प्रदेश	57,678	14	7,168	33,757	8,604	8,135
33	उत्तराखंड	7,766	0	190	3,252	3,283	1,041

विषय 9 - महिला हितैषी पंचायत							
क्र.सं.	राज्य/संघ राज्य क्षेत्र	जीपी की कुल संख्या	ए+	ए	बी	सी	डी
1	अंडमान व निकोबार द्वीप समूह	70	0	0	29	38	3
2	आंध्र प्रदेश	13,310	3	511	4,039	8,384	373
3	अरुणाचल प्रदेश	2,108	0	3	120	1,080	905
4	असम	2,192	1	22	1,052	1,073	44
5	बिहार	8,053	0	2	210	6,591	1,250
6	छत्तीसगढ़	11,643	0	7	657	7,581	3,398
7	गोवा	188	0	0	62	119	7
8	गुजरात	14,534	0	10	440	12,526	1,558
9	हरियाणा	6,225	1	15	669	5,027	513
10	हिमाचल प्रदेश	3,615	0	0	464	2,876	275
11	जम्मू और कश्मीर	4,291	0	10	600	3,422	259
12	झारखंड	4,345	0	14	920	3,177	234
13	कर्नाटक	5,946	0	0	837	4,980	129
14	केरल	941	0	9	764	168	0
15	लद्दाख	193	0	0	26	138	29
16	लक्षद्वीप	10	0	0	1	8	1
17	मध्य प्रदेश	23,011	0	0	782	19,533	2,696
18	महाराष्ट्र	27,894	0	40	2,492	22,626	2,736
19	मणिपुर	3,041	0	2	243	1,215	1,581
20	मेघालय	3,069	0	0	59	1,592	1,418
21	मिजोरम	840	0	0	84	643	113
22	नागालैंड	1,277	0	0	25	735	517
23	ओडिशा	6,794	0	19	3,093	3,616	66
24	पुदुच्चेरी	108	0	0	23	81	4

25	पंजाब	13,233	0	44	1,252	8,412	3,525
26	राजस्थान	11,037	0	5	2,392	8,113	527
27	सिक्किम	199	0	0	43	139	17
28	तमिलनाडु	12,482	0	91	2,525	9,580	286
29	तेलंगाना	12,556	1	130	2,660	9,233	532
30	दादरा और नगर हवेली एवं दमन और दीव	42	0	0	21	21	0
31	त्रिपुरा	1,176	0	217	755	204	0
32	उत्तर प्रदेश	57,678	0	19	1,500	36,388	19,771
33	उत्तराखंड	7,766	0	11	899	5,991	865



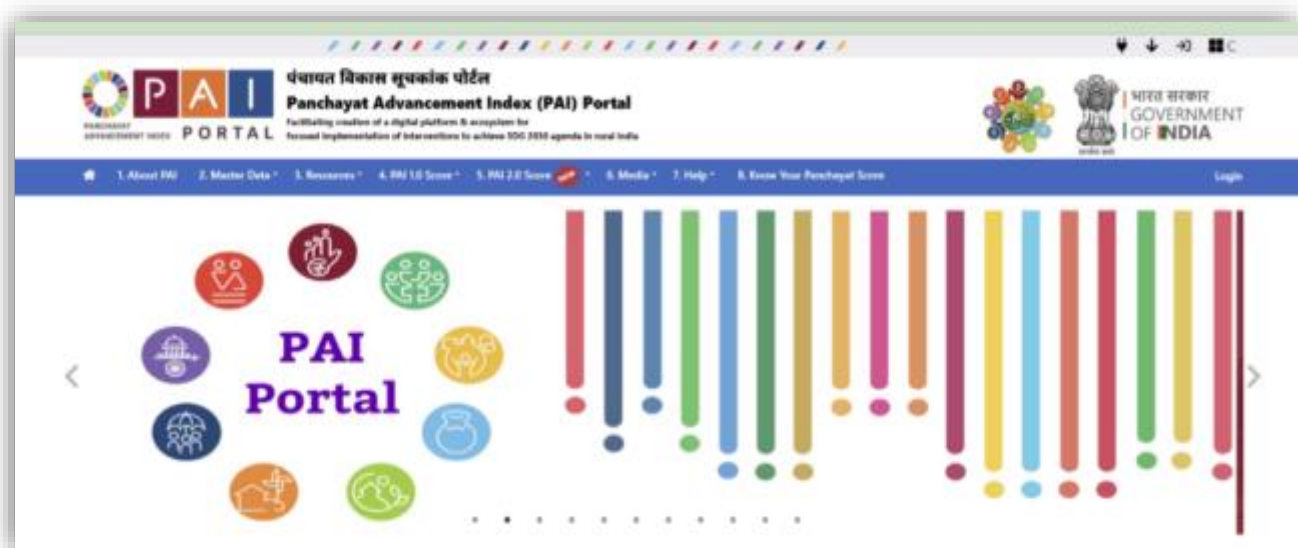


पीएआई पोर्टल

एक सहज एवं उपयोगकर्ता-अनुकूल

ऑनलाइन प्लेटफॉर्म

7.1 पंचायत विकास सूचकांक पोर्टल



पीएआई पोर्टल (<https://pai.gov.in/>) एक डिजिटल प्लेटफॉर्म है जिसे पंचायती राज मंत्रालय (एमओपीआर), राज्य सरकारों और ग्राम, ब्लॉक और जिला स्तर की पंचायतों के बीच कार्यप्रवाह को सुव्यवस्थित करने और सहयोग बढ़ाने के लिए डिज़ाइन किया गया है। यह हितधारकों को लगभग 2.6 लाख ग्राम पंचायतों से डेटा तक पहुंचने, उसमें योगदान देने और उसका विश्लेषण करने की सुविधा प्रदान करता है, जिससे सटीकता सुनिश्चित करने के लिए संबंधित विभागों के साथ सत्यापन और प्रमाणीकरण में आसानी होती है। यह उपयोगकर्ता अनुकूल पोर्टल एक व्यापक भंडार के रूप में कार्य करता है, जो आवश्यक डेटा, संकेतकों और विषयगत दृश्यों तक पहुंच को बढ़ाता है और साथ ही कुशलतापूर्वक पीएआई स्कोर की गणना करता है।



पीएआई पोर्टल में राज्य डैशबोर्ड, विषयगत स्कोर कार्ड और ग्राम पंचायत स्कोर कार्ड जैसी सुविधाएं उपलब्ध हैं। इनमें राज्य के भीतर शीर्ष प्रदर्शन करने वाली ग्राम पंचायत/ग्राम पंचायत के समकक्ष और एलएसडीजी के 9 विषयों में सर्वश्रेष्ठ प्रदर्शन करने वाली ग्राम पंचायत/ग्राम पंचायत के समकक्ष की जानकारी शामिल है। यह जानकारी जनता के देखने के लिए विभिन्न लॉग इन (राज्य, जिला, ब्लॉक और ग्राम पंचायत) के माध्यम से उपलब्ध है। ये सुविधाएं ग्राम पंचायतों को एलएसडीजी के विभिन्न विषयों पर स्थिति का विश्लेषण करने में मदद करती हैं और ग्रामीण विकास के लिए साक्ष्य-आधारित योजना बनाने हेतु पंचायतों को सशक्त बनाती हैं। स्कोर कार्ड और अन्य सुविधाएं विभिन्न स्तरों पर नीतिगत परिवर्तनों में भी सहायक होती हैं।

हलतधारकों का क्षमता निर्माण

8.1 पीएआई 1.0 का प्रसार

सतत विकास लक्ष्यों (एसडीजी) की प्राप्ति की दिशा में प्रगति के मापन हेतु पीएआई के महत्व, विभिन्न हितधारकों की भूमिका, पीएआई डेटा के सत्यापन तंत्र के फ्लोचार्ट और पीएआई पोर्टल की कार्यप्रणाली पर राज्य नोडल अधिकारियों, राज्य नोडल विभागों, जिला एवं ब्लॉक अधिकारियों, तकनीकी अधिकारियों और राज्य मास्टर प्रशिक्षकों के साथ राज्य स्तरीय कार्यशालाओं/प्रशिक्षणों की एक श्रृंखला आयोजित की गई है। राज्यों/केंद्र शासित प्रदेशों को गहन व्यावहारिक सत्र भी प्रदान किए गए।



मंत्रालय ने राज्यों/केंद्र शासित प्रदेशों को ग्राम पंचायतों, संबंधित विभागों के अग्रिम पंक्ति के कार्यकर्ताओं, प्रागैतिहासिक संस्थाओं के अधिकारियों और अन्य हितधारकों के साथ राज्य, जिला एवं ब्लॉक स्तर पर प्रसार कार्यशालाओं के आयोजन के लिए परामर्श जारी किया है। कार्यशालाओं का उद्देश्य पीएआई के हितधारकों को पीएआई स्कोर का प्रसार करना और ग्राम पंचायतों/ग्राम पंचायतों के समकक्ष निकायों की क्षमता का निर्माण करना था ताकि वे एलएसजीडी के विभिन्न विषयों में प्राप्त स्कोर का विश्लेषण कर सकें और जमीनी स्तर पर डेटा की सटीकता के बारे में समझ विकसित कर सकें। राज्यों/केंद्र शासित प्रदेशों को पंचायत भवन में ग्राम पंचायत स्कोर कार्ड प्रदर्शित करने की भी सलाह दी गई है। पीएआई 1.0 के व्यापक प्रसार के लिए ब्लॉक और जिले के भीतर सर्वश्रेष्ठ ग्राम पंचायतों का स्कोर कार्ड। प्रसार कार्यशालाओं के दौरान, पीएआई 1.0 में उनके प्रदर्शन के लिए राज्य और जिला स्तर पर ग्राम पंचायतों को सम्मानित किया गया है।

8.2 पीएआई 2.0 पर कार्यशाला

वित्तीय वर्ष 2023-24 के लिए पीएआई 2.0 की कार्यशाला मंत्रालय ने वित्तीय वर्ष 2023-24 के लिए पंचायत उन्नति सूचकांक (पीएआई) 2.0 की शुरुआत की है, जिसका मुख्य उद्देश्य नौ एलएसजीडी विषयों में स्थानीय संकेतकों को युक्तिसंगत बनाना और आंकड़ों की सटीकता और गुणवत्ता में सुधार करना है। इसका लक्ष्य सरलीकृत कार्यप्रवाह और संबंधित मंत्रालयों और विभागों के राष्ट्रीय पोर्टलों से स्वचालित डेटा एकीकरण के माध्यम से ग्राम पंचायत की कार्यक्षमता को बढ़ाना है। पीएआई 2.0 वित्तीय वर्ष 2023-24 को 26-27 मई 2025 को नई दिल्ली में लॉन्च किया गया।



इसी प्रकार, पीएआई 2.0 पर राज्य, जिला और ब्लॉक स्तर पर कार्यशालाएं/संगोष्ठियां आयोजित की गईं। कार्यशालाओं/प्रशिक्षणों में पोर्टल में शामिल नई सुविधाओं; सॉफ्ट एंड वैलिडेशन जांच; स्रोतों सहित

स्थानीय संकेतकों के संशोधित ढांचे; पंचायत स्तर पर डेटा की बारीकी आदि पर ध्यान केंद्रित किया गया। ग्राम पंचायत, ब्लॉक और जिला स्तर के पदाधिकारियों; तकनीकी अधिकारियों; संबंधित विभागों के अधिकारियों को डेटा की सटीकता और गुणवत्ता में सुधार के लिए प्रशिक्षण प्रदान किया गया।

इसी क्रम में, संबंधित विभागों के राज्य नोडल अधिकारियों के साथ राज्य स्तरीय कार्यशाला का आयोजन किया गया, जिसमें विभिन्न फील्ड कार्यालयों में डेटा की उपलब्धता, उसके स्रोतों और विभिन्न विभागों के फील्ड सत्यापन अधिकारियों पर जोर दिया गया। कार्यशाला का उद्देश्य संबंधित विभागों के फील्ड कार्यालयों के साथ डेटा बिंदुओं को व्यवस्थित करना था।

पीएआई 1.0 और 2.0 पर सीबी एंड टी की राज्य/केंद्र शासित प्रदेशवार स्थिति अनुलग्नक IV में दी गई है।





पीआरआई को सुदृढ बनाने में
पीएआई की उपयोगिता

ग्राम स्तर के शासन को रूपांतरित करने की इसकी अपार क्षमता को पहचानते हुए, राज्य/केंद्र शासित प्रदेशों ने स्थानीय योजना, निगरानी और प्रदर्शन आकलन के केंद्रीय उपकरण के रूप में पंचायत उन्नयन सूचकांक (पीएआई) के उपयोग को सक्रिय रूप से संस्थागत रूप दिया है। पीएआई स्कोर को ब्लॉक, जिला और राज्य स्तर पर संरचित कार्यशालाओं तथा क्षमता-विकास पहलों के माध्यम से व्यापक रूप से हितधारकों तक पहुंचाया जा रहा है, जिससे शासन के विभिन्न स्तरों पर इसकी बेहतर समझ और अपनाने को बढ़ावा मिल रहा है।

पारदर्शिता और नागरिक-केंद्रित शासन की दिशा में एक महत्वपूर्ण कदम के रूप में, कई पंचायतें अपने कार्यालय परिसरों के बाहर पीएआई स्कोरकार्ड सार्वजनिक रूप से प्रदर्शित कर रही हैं, जिससे जागरूकता, जवाबदेही और सामुदायिक भागीदारी को बढ़ावा मिल रहा है। साथ ही, ग्राम सभा बैठकों के एजेंडे में पीएआई प्रदर्शन पर चर्चा को शामिल किया जा रहा है, जिससे सहभागी निर्णय-निर्माण और सामाजिक अंकेक्षण तंत्र और अधिक सशक्त हो रहे हैं।

राज्य/केंद्र शासित प्रदेश पीएआई का उपयोग प्रोत्साहन और लक्षित विकास के उपकरण के रूप में भी कर रहे हैं। कई राज्यों ने पीएआई स्कोर के आधार पर पंचायतों को आवश्यकता-आधारित अतिरिक्त वित्तीय और तकनीकी संसाधन आवंटित करने की पहल शुरू की है, जिससे विकासात्मक अंतराल को अधिक केंद्रित और न्यायसंगत तरीके से संबोधित किया जा सके। देशभर में पीएआई साक्ष्य-आधारित विकेन्द्रीकृत योजना का एक महत्वपूर्ण साधन बनकर उभर रहा है, जो पंचायतों को प्राथमिकता वाले क्षेत्रों की पहचान करने और ग्राम पंचायत विकास योजनाओं (जीपीडीपी) को मापनीय परिणामों के साथ जोड़ने में सहायता करता है।

संस्थागत अधिगम और आपसी अनुभव-साझाकरण की दिशा में एक प्रगतिशील पहल के तहत, उच्च प्रदर्शन करने वाली ग्राम पंचायतों को पंचायत लर्निंग सेंटर के रूप में विकसित किया जा रहा है, जिससे अन्य पंचायती राज संस्थाओं (पीआरआई) के लिए अध्ययन भ्रमण और ज्ञान-साझाकरण को बढ़ावा मिल रहा है। यह दृष्टिकोण स्वस्थ प्रतिस्पर्धा, सर्वोत्तम प्रथाओं के प्रसार और सतत सुधार की संस्कृति को प्रोत्साहित कर रहा है। इसके अतिरिक्त, कई राज्य/केंद्र शासित प्रदेशों ने पीएआई प्रदर्शन को पुरस्कार, मान्यता और प्रोत्साहन तंत्र से जोड़ा है, जिससे पंचायतों को अपने विकासात्मक परिणाम सुधारने की अतिरिक्त प्रेरणा मिल रही है।

पीएआई की स्थिरता इस तथ्य में निहित है कि यह किसी स्वतंत्र आईटी हस्तक्षेप के बजाय नियमित पंचायत शासन प्रक्रियाओं में अंतर्निहित है। जीपीडीपी ढांचे के साथ पीएआई संकेतकों का एकीकरण कमजोर संकेतकों को सीधे योजना कार्यों में परिवर्तित करने में सक्षम बनाएगा, जिससे पूर्वानुमानात्मक और परिणाम-उन्मुख शासन को और मजबूती मिलेगी।

निष्कर्ष:

डेटा की शक्ति का उद्देश्य पंचायतों के निर्वाचित प्रतिनिधियों के नेतृत्व में परिवर्तनकारी बदलाव लाना है; जिस से एक ऐसा वातावरण तैयार हो सके जहां पंचायती राज संस्थाओं को डेटा पारिस्थितिकी तंत्र के निर्माण के लिए प्रौद्योगिकी के माध्यम से अपनी पूरी क्षमता तक पहुंचने के लिए सशक्त बनाया जा सके।

पीएआई स्थानीय स्वशासन के रूप में ग्राम पंचायत के विभिन्न परिणामों का व्यापक विश्लेषण प्रदान करता है, जिसमें कार्यानीतिक दृष्टिकोण से लेकर कार्यान्वयन मॉडल और जमीनी स्तर पर विभिन्न सेवाओं की निगरानी शामिल है। यह

ग्राम पंचायतों को मापने योग्य परिणाम और विकास संबंधी अंतर्दृष्टि प्राप्त करने में सक्षम बनाने वाली कार्यान्वयन प्रक्रियाओं को गति देने में महत्वपूर्ण भूमिका निभा सकता है।

पंचायत विकास सूचकांक आधारित और-ग्रामीण क्षेत्रों में डेटा (पीएआई)परिणामउन्मुख शासन को बढ़ावा देकर विकसित - भारत के दृष्टिकोण को आगे बढ़ाने में महत्वपूर्ण भूमिका निभाता है। पीएआई केंद्रीय मंत्रालयों और राज्य सरकारों के लिए अपनी योजनाओं के परिणामों का आकलन करने और नीति निर्माण का मार्ग प्रशस्त करने का एक महत्वपूर्ण माध्यम होगा ,जिससे अधिक पारदर्शी और जवाबदेह ग्रामीण शासन सुनिश्चित हो सकेगा। पीएआई का उद्देश्य ग्रामीण विकास के विभिन्न क्षेत्रों में मात्रात्मक परिणामों की दिशा में पंचायती राज संस्थाओं को सशक्त बनाना है ,और इसे डेटा-आधारित निर्णय लेने केमाध्यम के रूप में परिकल्पित किया गया है।

Capacity Building	<ul style="list-style-type: none"> •Implement structured training programs for Panchayat functionaries to enhance data literacy, thematic sectors; planning capabilities, and governance skills
Research and Analytical Use	<ul style="list-style-type: none"> •Stimulates academic and institutional research to generate actionable insights.
Integration with National Portals	<ul style="list-style-type: none"> •Real-time data flow from ministries (e.g., Jal Jeevan Mission, Rural Development, Education) to ensure consistency.
Peer Learning: Exposure Visit	<ul style="list-style-type: none"> •Facilitate knowledge exchange program and Field Visits to high-performing Gram Panchayats/TLBs who will share their success stories with others
Performance Based Grants	<ul style="list-style-type: none"> •Use of PAI Scores in Performance Based Grant under State Finance Commission
Development of Panchayat Learning Center	<ul style="list-style-type: none"> •Panchayat Learning Center: An Experiential Learning Center developed based on PAI score

राज्य/केंद्र शासित प्रदेशों के
स्नैपशॉट्स – पीएआई 2.0



पंचायत विकास सूचकांक पोर्टल
Panchayat Advancement Index (PAI) Portal
Facilitating creation of a digital platform & ecosystem for
focused implementation of interventions to achieve SDG 2030 agenda in rural India



1. About PAI 2. Master Data 3. Resources 4. PAI 1.0 Score 5. PAI 2.0 Score 6. Media 7. Help 8. Know Your Panchayat Score Login

The main content area features a horizontal carousel of nine Panchayat types, each represented by a colored arrow pointing down to a hexagonal icon. Below the icons are the names of the Panchayat types. A progress indicator with ten dots is located at the bottom of this section.

Panchayat Type	Icon Description
Poverty-Free and Enhanced Livelihoods Panchayat	Icon showing a hand holding a coin
Healthy Panchayat	Icon showing a person and a leaf
Child Friendly Panchayat	Icon showing a child and a play symbol
Water Sufficient Panchayat	Icon showing a water tap
Clean and Green Panchayat	Icon showing a leaf and a recycling symbol
Panchayat with Self-Sufficient Infrastructure	Icon showing a house and a gear
Socially Just and Socially Secured Panchayat	Icon showing a scale of justice
Panchayat with Good Governance	Icon showing a government building
Women Friendly Panchayat	Icon showing a woman and a play symbol

अंडमान व निकोबार द्वीप समूह



Andaman And Nicobar Islands

State Profile

Total No. of Districts	Total No. of Blocks	Total No. of GPs/TLBs	Total No. of GPs/TLBs Onboarded
3	7	70	70

Best Performing GP/TLB in Andaman And Nicobar Islands


GP
Stewartgunj

Block
Ferrargunj

District
South Andamans

Grade
B

PAI 2.0 Score

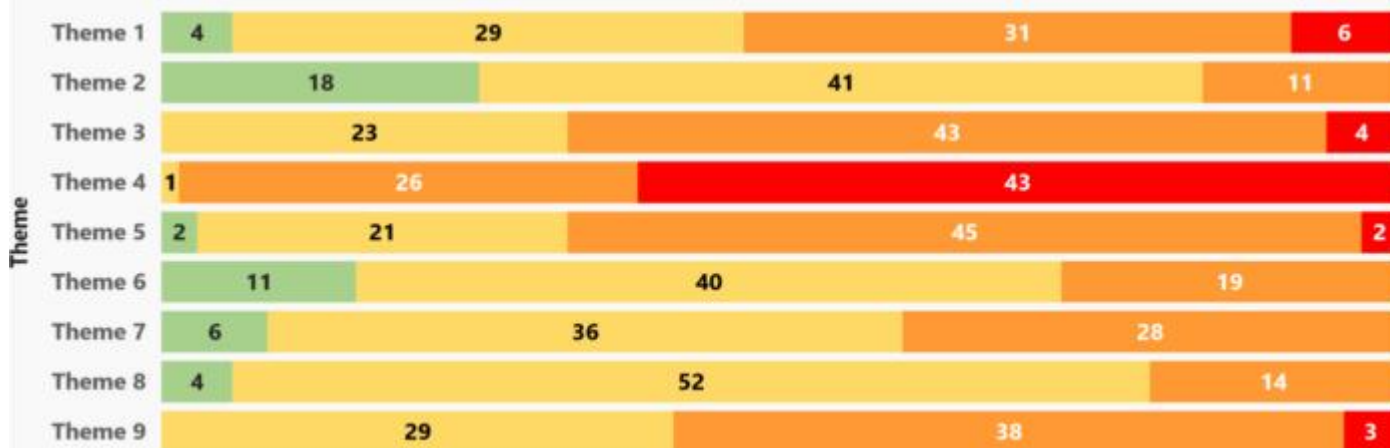


68.45

Overall Number of GPs/TLBs by Grade



Thematic Distribution of GPs/TLBs by Grade



No. of GPs/TLBs



Theme Wise Best performing Gram Panchayats/Traditional Local Bodies

Theme Name	GP/TLB	Block	District	Thematic Score	Thematic Grade
T1 - Poverty Free and Enhanced Livelihoods Panchayat	Guptapara	Ferrargunj	South Andamans	85.67	A
T2 - Healthy Panchayat	Rangat	Rangat	North And Middle Andaman	85.84	A
T3 - Child Friendly Panchayat	Sabri	Rangat	North And Middle Andaman	73.16	B
T4 - Water Sufficient Panchayat	Stewartgunj	Ferrargunj	South Andamans	65.76	B
T5 - Clean and Green Panchayat	Rabindranagar	Little Andaman	South Andamans	75.83	A
T6 - Self-sufficient Infrastructure in Panchayat	Wandoor	Ferrargunj	South Andamans	82.34	A
T7 - Socially Just and Socially Secured Panchayat	Vivekanandapur	Little Andaman	South Andamans	77.75	A
T8 - Panchayat with Good Governance	Beodnabad	Prothrapur	South Andamans	82.08	A
T9 - Women Friendly Panchayat	Bakultala	Rangat	North And Middle Andaman	69.54	B

शीर्ष 25 ग्राम पंचायतें और उनके पीएआई 2.0 स्कोर

अंडमान व निकोबार द्वीप समूह					
क्र.सं.	ज़िला	ब्लॉक	ग्राम पंचायत	समग्र PAIस्कोर	श्रेणी
1	दक्षिण अंडमान	फेरारगंज	स्टीवर्टगंज	68.45	बी
2	दक्षिण अंडमान	फेरारगंज	चौलदारी	67.12	बी
3	दक्षिण अंडमान	फेरारगंज	तुष्णाबाद	66.26	बी
4	दक्षिण अंडमान	प्रोश्वापुर	बेओडनाबाद	66.13	बी
5	दक्षिण अंडमान	छोटा अंडमान	नेताजीनगर	65.98	बी
6	दक्षिण अंडमान	फेरारगंज	होपटाउन	64.47	बी
7	दक्षिण अंडमान	छोटा अंडमान	रवींद्रनगर	64.16	बी
8	उत्तर और मध्य अंडमान	रंगत	रंगत	63.87	बी
9	उत्तर और मध्य अंडमान	दिगलिपुर	किशोरीनगर	63.52	बी
10	उत्तर और मध्य अंडमान	मायाबंदर	हरिनगर	63.1	बी
11	दक्षिण अंडमान	फेरारगंज	गुसापाड़ा	63.04	बी
12	दक्षिण अंडमान	फेरारगंज	विम्बरलेगंज	62.56	बी
13	दक्षिण अंडमान	फेरारगंज	कोलिनपुर	62.35	बी
14	उत्तर और मध्य अंडमान	रंगत	बकुलतला	61.94	बी
15	दक्षिण अंडमान	प्रोश्वापुर	गोविंदनगर	61.73	बी
16	दक्षिण अंडमान	प्रोश्वापुर	सिप्पिघाट	61.32	बी
17	उत्तर और मध्य अंडमान	मायाबंदर	स्वदेशनगर	61.17	बी

18	दक्षिण अंडमान	छोटा अंडमान	रामकृष्णपुर	60.85	बी
19	दक्षिण अंडमान	फेरारगंज	बम्बूफ्लैटII-	60.64	बी
20	उत्तर और मध्य अंडमान	रंगत	सुंदरघर	60.37	बी
21	उत्तर और मध्य अंडमान	रंगत	कौशल्यनगर	60	बी
22	उत्तर और मध्य अंडमान	रंगत	निलाम्बुर	59.71	सी
23	उत्तर और मध्य अंडमान	दिगलिपुर	रामनगर	59.63	सी
24	दक्षिण अंडमान	फेरारगंज	वांडूर	59.62	सी
25	दक्षिण अंडमान	प्रोश्वापुर	कालीकट	59.5	सी

आंध्र प्रदेश



Andhra Pradesh

State Profile

Total No. of Districts	Total No. of Blocks	Total No. of GPs/TLBs	Total No. of GPs/TLBs Onboarded
26	645	13310	13310

Best Performing GP/TLB in Andhra Pradesh

GP
Nayanur

Block
Kuppam

District
Chittoor

Grade
A

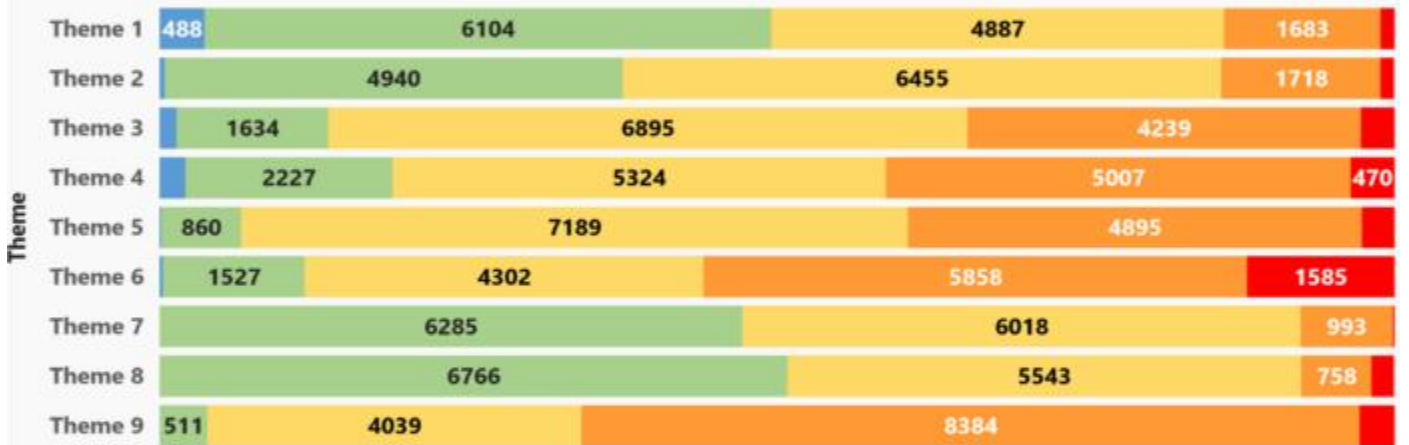
PAI 2.0 Score

84.67

Overall Number of GPs/TLBs by Grade



Thematic Distribution of GPs/TLBs by Grade



No. of GPs/TLBs



Theme Wise Best performing Gram Panchayats/Traditional Local Bodies

Theme Name	GP/TLB	Block	District	Thematic Score	Thematic Grade
T1 - Poverty Free and Enhanced Livelihoods Panchayat	Chemmullapalli	Khajipet	Y.S.R.	97.14	A+
T2 - Healthy Panchayat	Pandrapadu	Kakumanu	Guntur	91.33	A+
T3 - Child Friendly Panchayat	Kachavaram	Karempudi	Palnadu	96.67	A+
T4 - Water Sufficient Panchayat	Yepiligunta	Marripadu	Spr Nellore	95.00	A+
T5 - Clean and Green Panchayat	Thoopalli	Gandlapenta	Sri Sathya Sai	94.03	A+
T6 - Self-sufficient Infrastructure in Panchayat	Gundamala	Kotha Patnam	Prakasam	92.50	A+
T7 - Socially Just and Socially Secured Panchayat	Savaragudem	Gannavaram	Krishna	88.80	A
T8 - Panchayat with Good Governance	C.Reddy Gari Palle	Rompicherla	Chittoor	90.16	A+
T9 - Women Friendly Panchayat	Durgi	Durgi	Palnadu	92.92	A+

शीर्ष 25 ग्राम पंचायतें और उनके पीएआई 2.0 स्कोर

आंध्र प्रदेश					
क्र.सं.	ज़िला	ब्लॉक	ग्राम पंचायत	समग्र PAI स्कोर	श्रेणी
1	चित्तूर	कुप्पम	नयनूर	84.67	ए
2	कृष्णा	कृत्तिवेन्नु	कृथिवेन्नु	84.65	ए
3	प्रकाशम	कोठा पटनाम	के.पल्लेपलेम	84.61	ए
4	चित्तूर	पेड्डापंजनी	लिंगपुरम	83.88	ए
5	नांदयाल	आत्माकुर	अमलापुरम	83.78	ए
6	अनंतपुर	वज़्जरुर	छायापुरम	83.77	ए
7	प्रकाशम	तांगुतुर	जम्मूलापालेम	83.72	ए
8	चित्तूर	पुथलापट्टूर	कम्मगुट्टापल्ले	83.52	ए
9	प्रकाशम	कोठा पटनाम	गुंडामाला	83.29	ए
10	चित्तूर	बंगारुपलेम	करिदिवारीपल्ली	83.24	ए
11	प्रकाशम	कोठा पटनाम	वज्जिरेड्डीपालेम	83.11	ए
12	चित्तूर	वेदुरुकुप्पम	अल्लामादुगु	83.1	ए
13	तिरुपति	दक्किली	देवुलपल्ली वड्डीपल्ली	82.97	ए
14	कृष्णा	कदम	कौंडावरम	82.9	ए
15	बापतला	भट्टीप्रोलु	राचुरु	82.72	ए
16	प्रकाशम	सिंगरायकौंडा	वुलपलेम	82.7	ए
17	चित्तूर	बंगारुपलेम	मोगिली	82.68	ए

18	नंदयाल	अल्लागड्डा	मरिपल्ले	82.58	ए
19	चित्तूर	थावनमपल्ले	थेलगुंडलपल्ले	82.52	ए
20	पलनाडु	अमरावती	मुत्त्यापलेम	82.47	ए
21	पलनाडु	नारासरावपेता	गुरवायपालेम	82.46	ए
22	काकीनाडा	काकीनाडा ग्रामीण	पी .वेंकटपुरम	82.36	ए
23	पलनाडु	मुप्पल्ला	रुद्रवरम	82.23	ए
24	चित्तूर	पुथलापट्ट	थलुपुलानेनिवारीपल्ले	82.23	ए
25	चित्तूर	सोदम	बूरागामांडा	82.17	ए

अरुणाचल प्रदेश



Arunachal Pradesh

State Profile

Total No. of Districts	Total No. of Blocks	Total No. of GPs/TLBs	Total No. of GPs/TLBs Onboarded
25	117	2108	2108

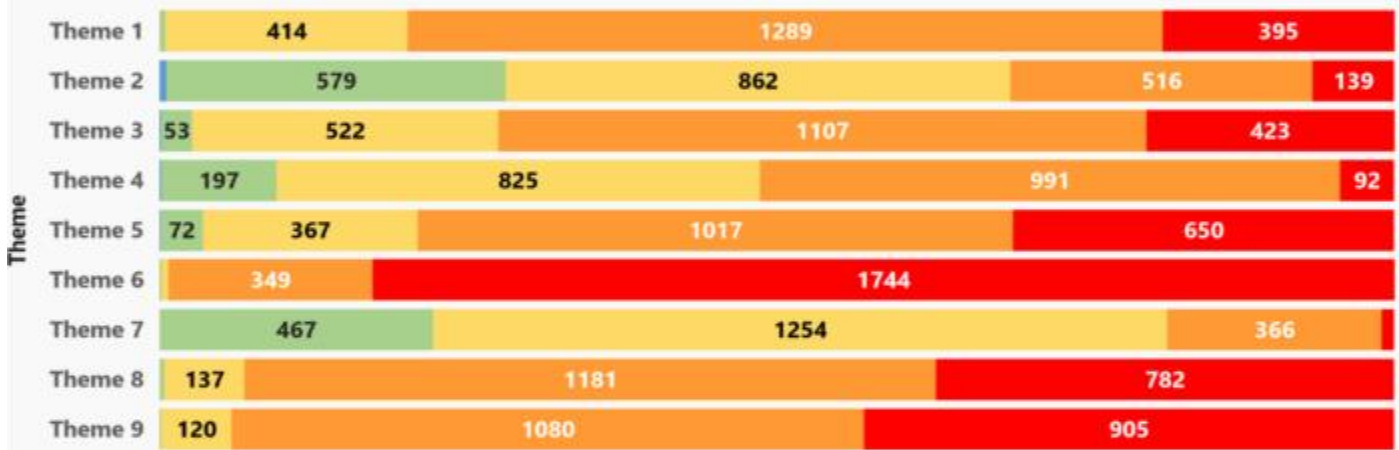
Best Performing GP/TLB in Arunachal Pradesh



Overall Number of GPs/TLBs by Grade



Thematic Distribution of GPs/TLBs by Grade



No. of GPs/TLBs



Theme Wise Best performing Gram Panchayats/Traditional Local Bodies

Theme Name	GP/TLB	Block	District	Thematic Score	Thematic Grade
T1 - Poverty Free and Enhanced Livelihoods Panchayat	Pangin-I	Pangin	Siang	79.88	A
T2 - Healthy Panchayat	Pam	Ramli Bango	Lower Siang	91.33	A+
T3 - Child Friendly Panchayat	Nafra East	Nafra	West Kameng	92.50	A+
T4 - Water Sufficient Panchayat	Jeru	Geku	Upper Siang	94.44	A+
T5 - Clean and Green Panchayat	Sika Bamin-li	Ruksin	East Siang	92.50	A+
T6 - Self-sufficient Infrastructure in Panchayat	Kallek	Pangin	Siang	83.75	A
T7 - Socially Just and Socially Secured Panchayat	Bindo-Maling	Gangte	Kra Daadi	87.92	A
T8 - Panchayat with Good Governance	Yemsing	Pangin	Siang	75.22	A
T9 - Women Friendly Panchayat	West Puniyo(Myoli)	Hong-Hari	Lower Subansiri	77.08	A

शीर्ष 25 ग्राम पंचायतें और उनके पीएआई 2.0 स्कोर

अरुणाचल प्रदेश					
क्र.सं.	ज़िला	ब्लॉक	ग्राम पंचायत	समग्र PAI स्कोर	श्रेणी
1	सियांग	पंगिन	पंगिना-	70.17	बी
2	लोआर सुबनसिरी	होंग-हरि	दुसु उरु	69.81	बी
3	नामसाई	रिसना	धरमपुर	68.16	बी
4	तवांग	मुक्तो बोंगखार	मुक्तो	67.3	बी
5	पश्चिम कामेंग	थिज़िनो	अपर थिज़िनो	66.99	बी
6	निचला सुबनसिरी	होंग-हरि	तमांग तरंग)नारंगअपर(66.31	बी
7	पूर्वी सियांग	रुक्सिन	रानीII-	65.46	बी
8	पश्चिम कामेंग	नफरा	लोअर द्जोंग	64.96	बी
9	पूर्वी सियांग	मेबो	मेबो गिदुम	64.59	बी
10	तवांग	किटपी	किटपी	64.28	बी
11	पूर्वी सियांग	रुक्सिन	सिका बामिना-	63.99	बी
12	पूर्वी सियांग	रुक्सिन	सिका बामिनाII-	63.92	बी
13	क्रा दादी	यांग्ते	चोबा	63.78	बी
14	तवांग	तवांग	श्यो-मीथ	63.7	बी
15	लोअर दिबांग घाटी	दमबुक	रेमी	63.56	बी
16	नामसाई	नामसाई	लथाओ-I	63.56	बी
17	तवांग	मुक्तो बोंगखार	वोंगलेंग	63.42	बी
18	तवांग	लुमला	खरसोत	63.07	बी
19	पूर्वी सियांग	मेबो	मोतुम- I	62.97	बी
20	सियांग	पेंगिन	पेंगिल मोलीII-	62.86	बी
21	लोअर सुबनसिरी	होंग-हरि	मोब्या पेचा	62.72	बी
22	कामले	तमेन-रागा	यदा	62.7	बी

23	पूर्वी सियांग	मेबो	बोडक	62.65	बी
24	लोअर सियांग	लीकाबाली	हिमे	62.57	बी
25	लॉगडिंग	नियाउसा	नियाउनो	62.55	बी

असम



Assam

State Profile

Total No. of Districts	Total No. of Blocks	Total No. of GPs/TLBs	Total No. of GPs/TLBs Onboarded
27	181	2192	2192

Best Performing GP/TLB in Assam



Overall Number of GPs/TLBs by Grade



Thematic Distribution of GPs/TLBs by Grade



No. of GPs/TLBs



Theme Wise Best performing Gram Panchayats/Traditional Local Bodies

Theme Name	GP/TLB	Block	District	Thematic Score	Thematic Grade
T1 - Poverty Free and Enhanced Livelihoods Panchayat	Upahupara	Pachim-Mangaldai	Darrang	87.50	A
T2 - Healthy Panchayat	Sirajuli	Dhekiajuli	Sonitpur	91.33	A+
T3 - Child Friendly Panchayat	Borchalla	Amguri	Sivasagar	95.28	A+
T4 - Water Sufficient Panchayat	New Napam	Gabhoru	Sonitpur	92.50	A+
T5 - Clean and Green Panchayat	Jumarmur	Kathiatoli	Nagaon	95.00	A+
T6 - Self-sufficient Infrastructure in Panchayat	New Napam	Gabhoru	Sonitpur	91.43	A+
T7 - Socially Just and Socially Secured Panchayat	Morongi	Morongi	Golaghat	88.32	A
T8 - Panchayat with Good Governance	Sagarukhi Bishupur	Ghograpar	Nalbari	100.00	A+
T9 - Women Friendly Panchayat	New Napam	Gabhoru	Sonitpur	90.08	A+

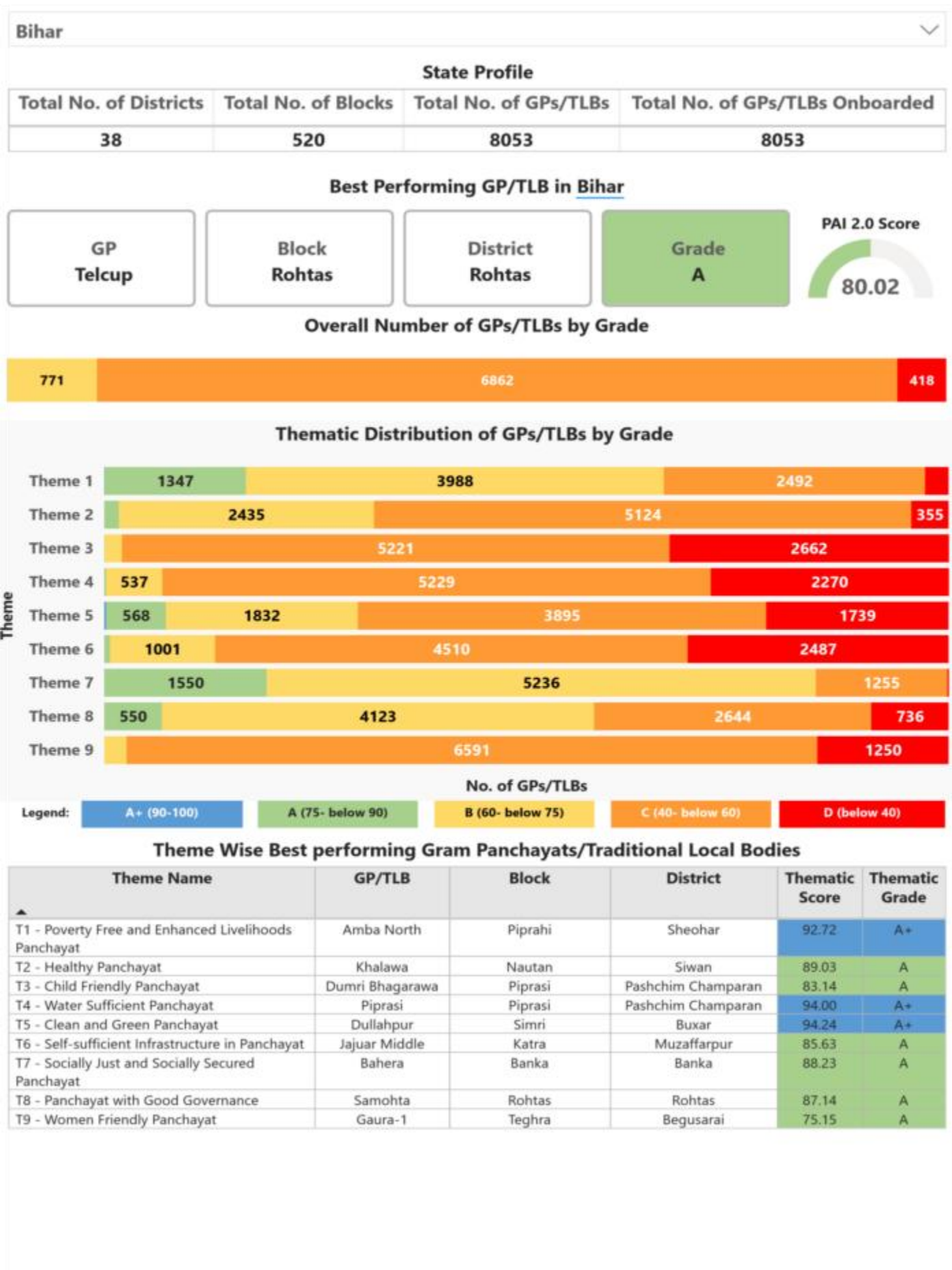
शीर्ष 25 ग्राम पंचायतें और उनके पीएआई 2.0 स्कोर

असम					
क्र.सं.	ज़िला	ब्लॉक	ग्राम पंचायत	समग्र PAI स्कोर	श्रेणी
1	सोनितपुर	गभोरु	नया नपम	88.3	ए
2	तिनसुकिया	सैखोवा	तलप	78.58	ए
3	मारीगांव	मायांग	बाघजाप	78.52	ए
4	होजाई	बिनाकांडी	बरहावर	78.38	ए
5	डिब्रूगढ़	टेंगाखाट	हुग्रीजन	77.71	ए
6	बजाली	भबनीपुर	चौलियाबारी	77.47	ए
7	माजुली	माजुली	बनगांव	76.62	ए
8	नलबाडी	मधुपुर	पश्चिम नतुन देहार	76.47	ए
9	नगांव	पखिमोरिया	देवधर	76.24	ए
10	बाजाली	बाजाली	हथिनापुर	76.05	ए
11	बाजाली	बाजाली	बाघमारा	75.93	ए
12	कामरूप	नाक	10नंबर दखिन बोको	75.88	ए
13	तिनसुकिया	सैखोवा	गखिरभेटी	75.85	ए
14	धेमाजी	सिस्सिबोरगांव	श्रीपानी	75.75	ए
15	धेमाजी	मचखोवा	सिसिमुख	75.54	ए
16	नगांव	काठियाटोली	जुमारमुर	75.53	ए

17	डिब्रूगढ	नाहरकटिया	जामुगुरी	75.51	ए
18	शिवसागर	नजीरा	बोरफुकन	75.48	ए
19	बालाजी	भबनीपुर	कलवारी	75.4	ए
20	मारीगांव	मायांग	झारगांव	75.38	ए
21	बारपेटा	घिलाझरीरूपसी-	मैरामारा	75.29	ए
22	बजाली	बजाली	पटाचारकुची	75.23	ए
23	बोंगईगांव	बिद्यापुर	मुलागांव	75.2	ए
24	होजाई	बिनकांडी	अम्बारी	75.12	ए
25	सोनितपुर	गभोरु	नापम	75.05	ए

बिहार





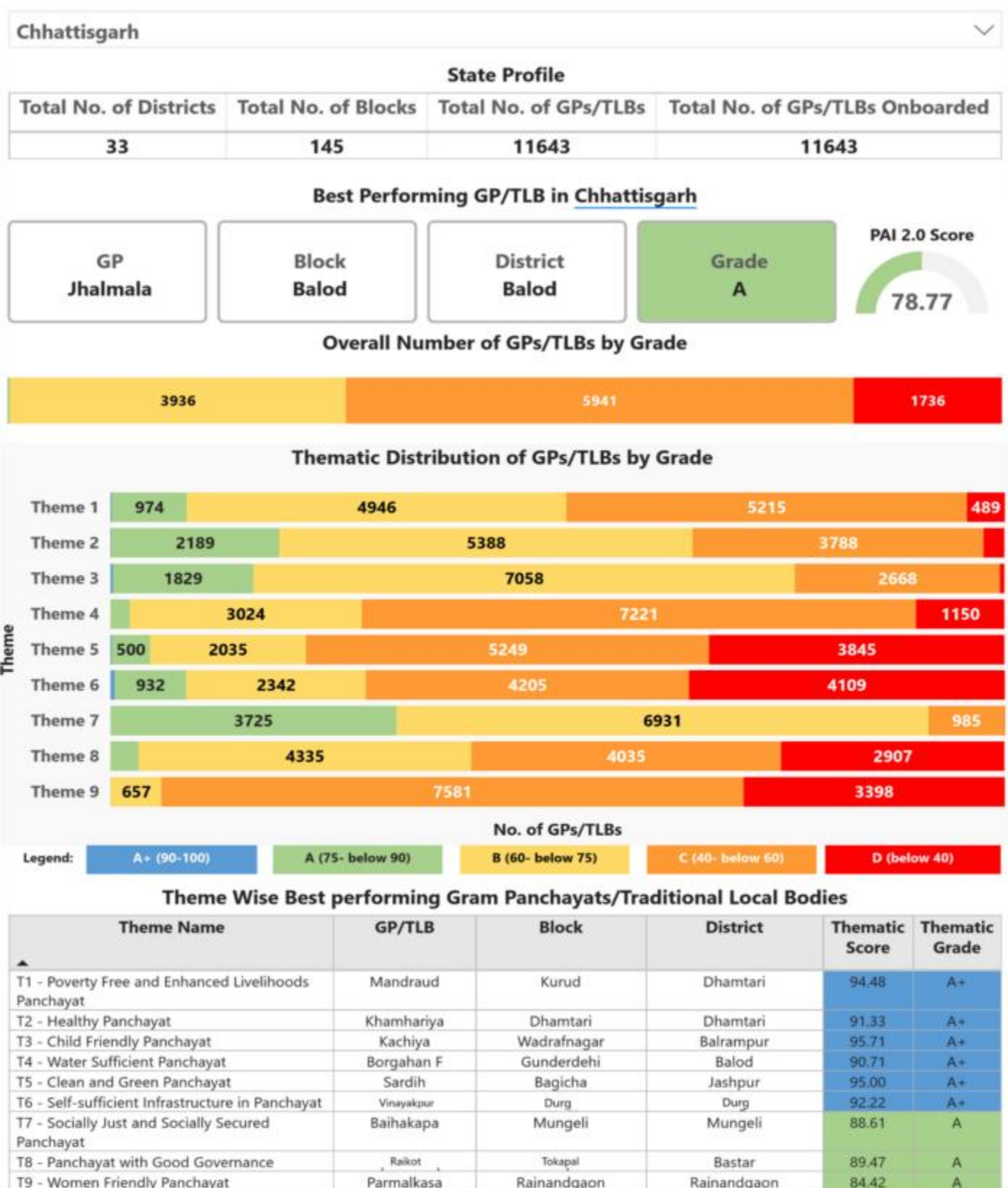
शीर्ष 25 ग्राम पंचायतें और उनके पीएआई 2.0 स्कोर

बिहार					
क्र.सं.	ज़िला	ब्लॉक	ग्राम पंचायत	समग्र PAI स्कोर	श्रेणी
1	रोहतास	रोहतास	टेलकप	80.02	ए
2	मुजफ्फरपुर	कटरा	जाजुआर मिडिल	78.19	ए
3	समस्तीपुर	रोसेरा	मोतीपुर	74.63	बी
4	रोहतास	नोखा	कुरी	74.63	बी
5	बक्सर	सिमरी	डुमरी	74.15	बी
6	जहानाबाद	जहानाबाद	मंडिल	73.49	बी
7	नालंदा	गिरियाक	चोर्सुआ	72.91	बी
8	रोहतास	डेहरी	दारीहाट	72.65	बी
9	रोहतास	बिक्रमगंज	जमोरी	72.51	बी
10	रोहतास	काराकाट	कीर्थी	72.39	बी
11	रोहतास	नोखा	हथिनी	72.05	बी
12	पूर्णिया	धमदाहा	कुकरौन ईस्ट	71.99	बी
13	रोहतास	कोछस	चितवन	71.31	बी
14	रोहतास	करगहर	दुमरा	71.2	बी
15	जहानाबाद	मखदुमपुर	पुन्हाडा	71.15	बी
16	रोहतास	काराकाट	डियो	71.13	बी
17	शैली	इमामगंज	बिकोपुर	71.09	बी
18	रोहतास	काराकाट	चिकसिल	70.92	बी
19	सिवान	नोतन	खलावा	70.63	बी
20	रोहतास	काराकाट	काराकाट	70.51	बी
21	रोहतास	रोहतास	रसूल पुर	70.47	बी

22	रोहतास	काराकाट	धनहारा	70.25	बी
23	रोहतास	करगहर	रिवान	70.13	बी
24	रोहतास	सासाराम	आकाशी	69.96	बी
25	भोजपुर	जगदीशपुर	दावान	69.73	बी

छत्तीसगढ़





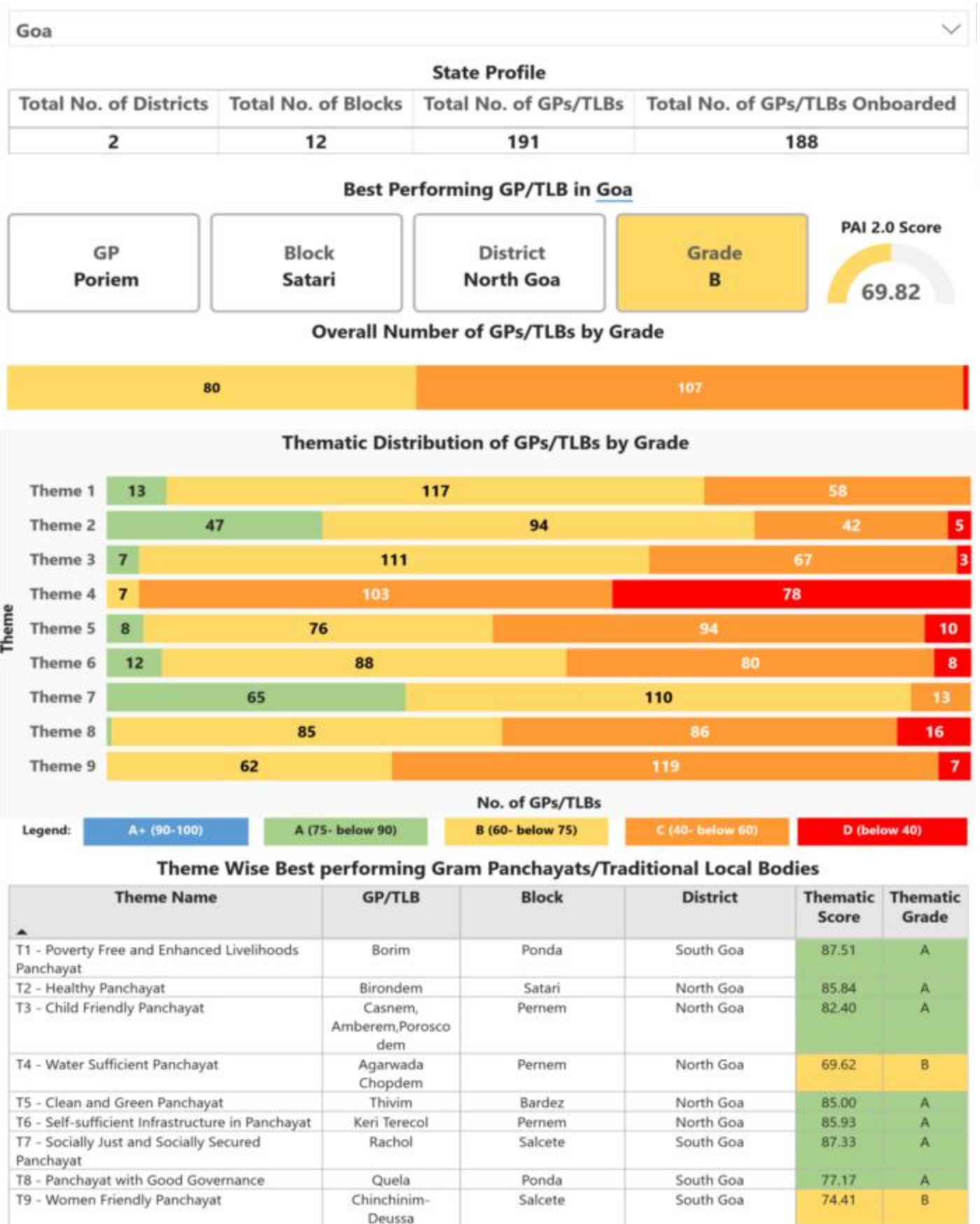
शीर्ष 25 ग्राम पंचायतें और उनके पीएआई 2.0 स्कोर

छत्तीसगढ़					
क्र.सं.	ज़िला	ब्लॉक	ग्राम पंचायत	समग्र PAI स्कोर	श्रेणी
1	बालोद	बालोद	झलमला	78.77	ए
2	कांकेर	नरहरपुर	मंडाभरी	77.99	ए
3	बालोद	गुरुर	बागतराई	77.59	ए
4	बालोद	गुरुर	आनंदपुर	77.31	ए
5	बालोद	गुंदरदेही	चिरचर	76.89	ए
6	धमतरी	धमतरी	रेवागहन	76.8	ए
7	बालोद	गुरुर	सोनहपुर	76.74	ए
8	धमतरी	धमतरी	बागतराई	76.7	ए
9	बस्तर	तोकापाल	केशलूर	76.61	ए
10	दुर्ग	दुर्ग	गनियारी	76.2	ए
11	धमतरी	धमतरी	दहीही	76.16	ए
12	राजनंदगांव	डोंगरगांव	मनेरी	75.93	ए
13	धमतरी	धमतरी	रणवा	75.87	ए
14	धमतरी	मगरलोड	कपालफोडी	75.86	ए
15	धमतरी	धमतरी	देवपुर	75.69	ए
16	बालोद	गुरुर	भानपुरी	75.68	ए

17	बालोद	गुरुर	खुंदनी	75.61	ए
18	धमतरी	धमतरी	गुजरा	75.56	ए
19	दुर्ग	दुर्ग	समोधा	75.4	ए
20	बस्तर	जगदलपुर	बाबूसेमहरा	75.38	ए
21	दुर्ग	दुर्ग	विनायकपुर	75.36	ए
22	बालोद	गुंदरदेही	परसदा)डी(75.26	ए
23	धमतरी	मगरलोड	राजपुर	75.25	ए
24	धमतरी	धमतरी	मुजगहन	75.2	ए
25	बालोद	गुरुर	मोहरा	75.2	ए

गोवा





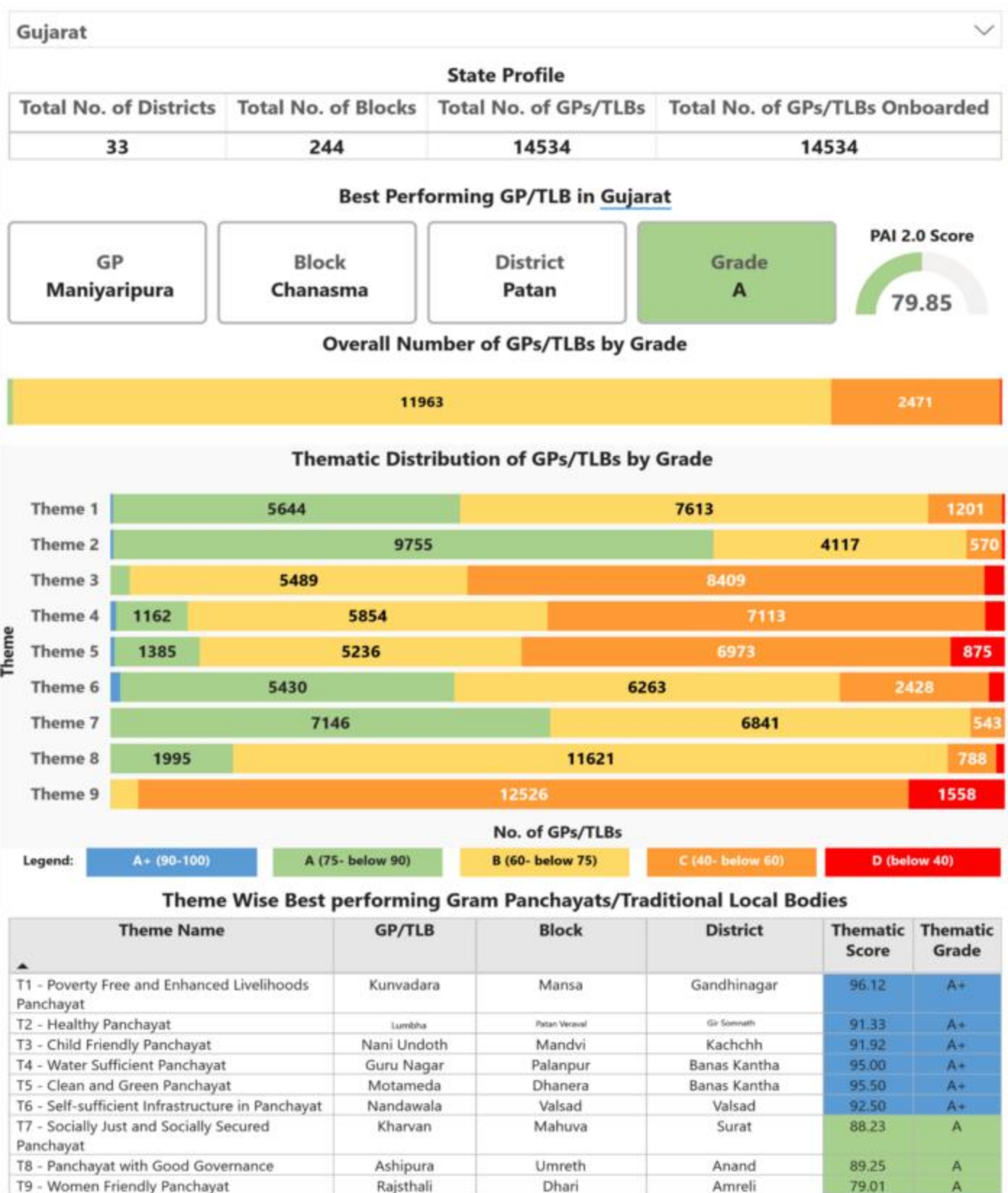
शीर्ष 25 ग्राम पंचायतें और उनके पीएआई 2.0 स्कोर

गोवा					
क्र.सं.	ज़िला	ब्लॉक	ग्राम पंचायत	समग्र PAI स्कोर	श्रेणी
1	उत्तरी गोवा	सतारी	पोरीम	69.82	बी
2	दक्षिण गोवा	साष्टी	कैमुरलिम	69.64	बी
3	उत्तरी गोवा	बिचोलिम	मुलगाओ	68.61	बी
4	उत्तरी गोवा	तिस्वाडी	बातिम	67.46	बी
5	उत्तरी गोवा	सतारी	पिसुरलेम	67.29	बी
6	उत्तरी गोवा	तिस्वाडी	कुर्का ,बम्बोलिम , तलौलिम	67.12	बी
7	उत्तरी गोवा	पेरनेम	अगरवाडा चोपडेम	67.09	बी
8	उत्तरी गोवा	बिचोलिम	कुडनेम	66.94	बी
9	उत्तरी गोवा	बिचोलिम	नवेलिम	66.53	बी
10	उत्तरी गोवा	पेरनेम	केरी टेरेकोल	66.53	बी
11	दक्षिण गोवा	कानाकोना	लोलिएम-पोलेम	66.28	बी
12	दक्षिण गोवा	पोंडा	वेलिंग-प्रियोल	66.2	बी
13	उत्तरी गोवा	तिस्वाडी	चोडन-मडेल	66.11	बी
14	दक्षिण गोवा	पोंडा	बोरिम	66.05	बी
15	उत्तरी गोवा	सतारी	क्वेरिम	65.75	बी
16	उत्तरी गोवा	सतारी	संवोर्देम	65.73	बी
17	दक्षिण गोवा	मोरमुगाओ	चिकालिम	65.64	बी
18	उत्तरी गोवा	पेरनेम	टॉक्सर्म	65.62	बी
19	उत्तरी गोवा	बारदेज़	-Arporaनागोआ	65.47	बी
20	उत्तरी गोवा	सतारी	बिरोंडेम	65.12	बी

21	उत्तरी गोवा	तिस्वाडी	तालेङ्गाओ	65.09	बी
22	उत्तरी गोवा	बारदेज	पिलेर्न -मार्ग	64.74	बी
23	दक्षिण गोवा	धारबंदोरा	कोलेम	64.68	बी
24	दक्षिण गोवा	पोंडा	क्वेरिम	64.67	बी
25	दक्षिण गोवा	पोंडा	पंचवाडी	64.61	बी

गुजरात





शीर्ष 25 ग्राम पंचायतें और उनके पीएआई 2.0 स्कोर

गुजरात					
क्र.सं.	जिला	ब्लॉक	ग्राम पंचायत	कुल पीएआई स्कोर	ग्रेड
1	पाटन	चनास्मा	मनियारीपुरा	79.85	ए
2	कच्छ	मांडवी	नानी अन्डोथ	79.5	ए
3	खेड़ा	महुधा	मियापुर	79.43	ए
4	पोरबंदर	राणावाव	पिपलिया	79.04	ए
5	दाहोद	फतेपुरा	भूतखेड़ी	78.27	ए
6	बनासकांठा	पालनपुर	ओखापुरा	78.01	ए
7	कच्छ	मांडवी	जनकपर	77.67	ए
8	पोरबंदर	कुटियाना	खगेश्री	77.67	ए
9	बनासकांठा	दंतीवाड़ा	नंदोत्रा)ठाकोरवास(77.6	ए
10	दाहोद	फतेहपुर	खतरपुरा और मुवाड़ा	77.58	ए
11	सूरत	महुवा	बिलखेड़ी	77.53	ए
12	कच्छ	मांडवी	राजपार	77.11	ए
13	सूरत	उमरपाड़ा	नासरपोर	77.02	ए
14	बनासकांठा	पालनपुर	वादा	76.99	ए
15	पोरबंदर	पोरबंदर	अजीब	76.93	ए
16	पोरबंदर	कुटियाना	रोघड़ा	76.91	ए
17	बनासकांठा	वाव	गामडी (पेटापारा)	76.7	ए
18	पोरबंदर	कुटियाना	अमीपुर	76.61	ए
19	दाहोद	फतेपुरा	कानपुर	76.59	ए
20	सूरत	पलसाना	एना	76.55	ए
21	कच्छ	मांडवी	बयाथ	76.49	ए

22	पोरबंदर	कुटियाना	गढवाना	76.48	ए
23	दाहोद	फतेपुरा	सलियाता	76.35	ए
24	कच्छ	मांडवी	कोजाचोरा	76.33	ए
25	अमरेली	धारी	राजस्थली	76.26	ए

हरयाणा



Haryana

State Profile

Total No. of Districts	Total No. of Blocks	Total No. of GPs/TLBs	Total No. of GPs/TLBs Onboarded
22	141	6225	6225


Best Performing GP/TLB in Haryana

GP
Picholia

Block
Munak

District
Karnal

Grade
A

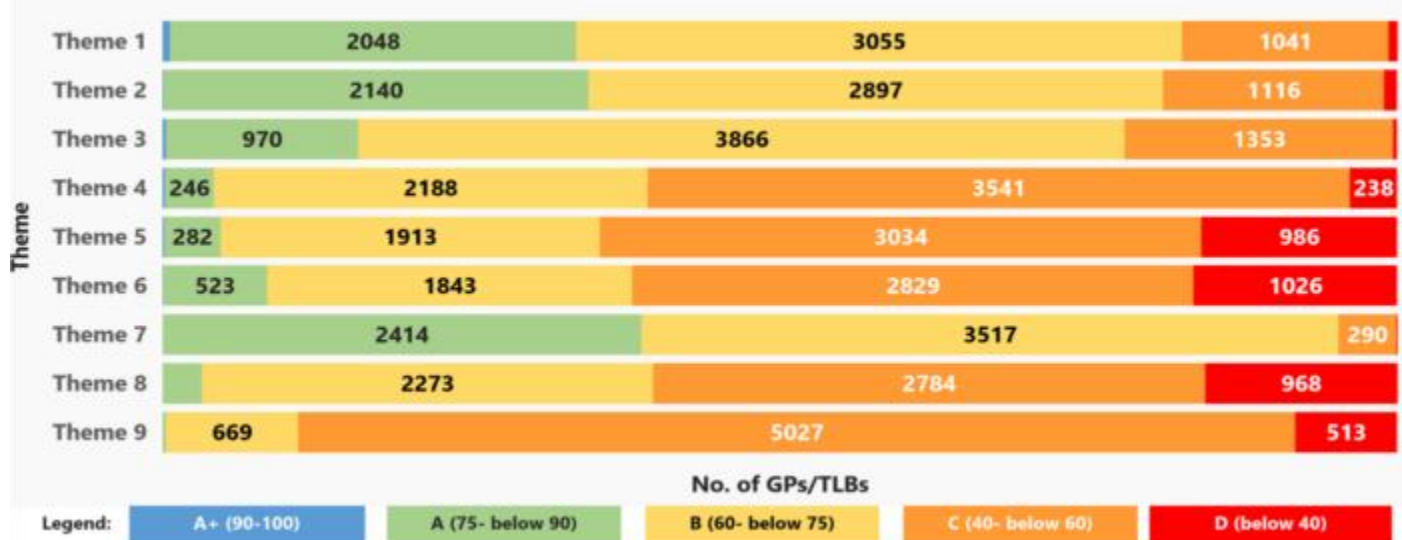


PAI 2.0 Score
76.95

Overall Number of GPs/TLBs by Grade



Thematic Distribution of GPs/TLBs by Grade



Theme Wise Best performing Gram Panchayats/Traditional Local Bodies

Theme Name	GP/TLB	Block	District	Thematic Score	Thematic Grade
T1 - Poverty Free and Enhanced Livelihoods Panchayat	Sanpera	Murthal	Sonipat	96.63	A+
T2 - Healthy Panchayat	Behbalpur	Raipur Rani	Panchkula	90.96	A+
T3 - Child Friendly Panchayat	Siwan Majra	Barara	Ambala	96.17	A+
T4 - Water Sufficient Panchayat	Tehi	Saraswati Nagar	Yamunanagar	95.00	A+
T5 - Clean and Green Panchayat	Dhani Sheran	Ellenabad	Sirsa	95.71	A+
T6 - Self-sufficient Infrastructure in Panchayat	Dhani Raipur	Hisar-I	Hisar	92.00	A+
T7 - Socially Just and Socially Secured Panchayat	Agondh	Guhla	Kaithal	88.15	A
T8 - Panchayat with Good Governance	Kakrala Kuchiyan	Siwan	Kaithal	92.86	A+
T9 - Women Friendly Panchayat	Darwa Majri	Jagadhri	Yamunanagar	92.63	A+

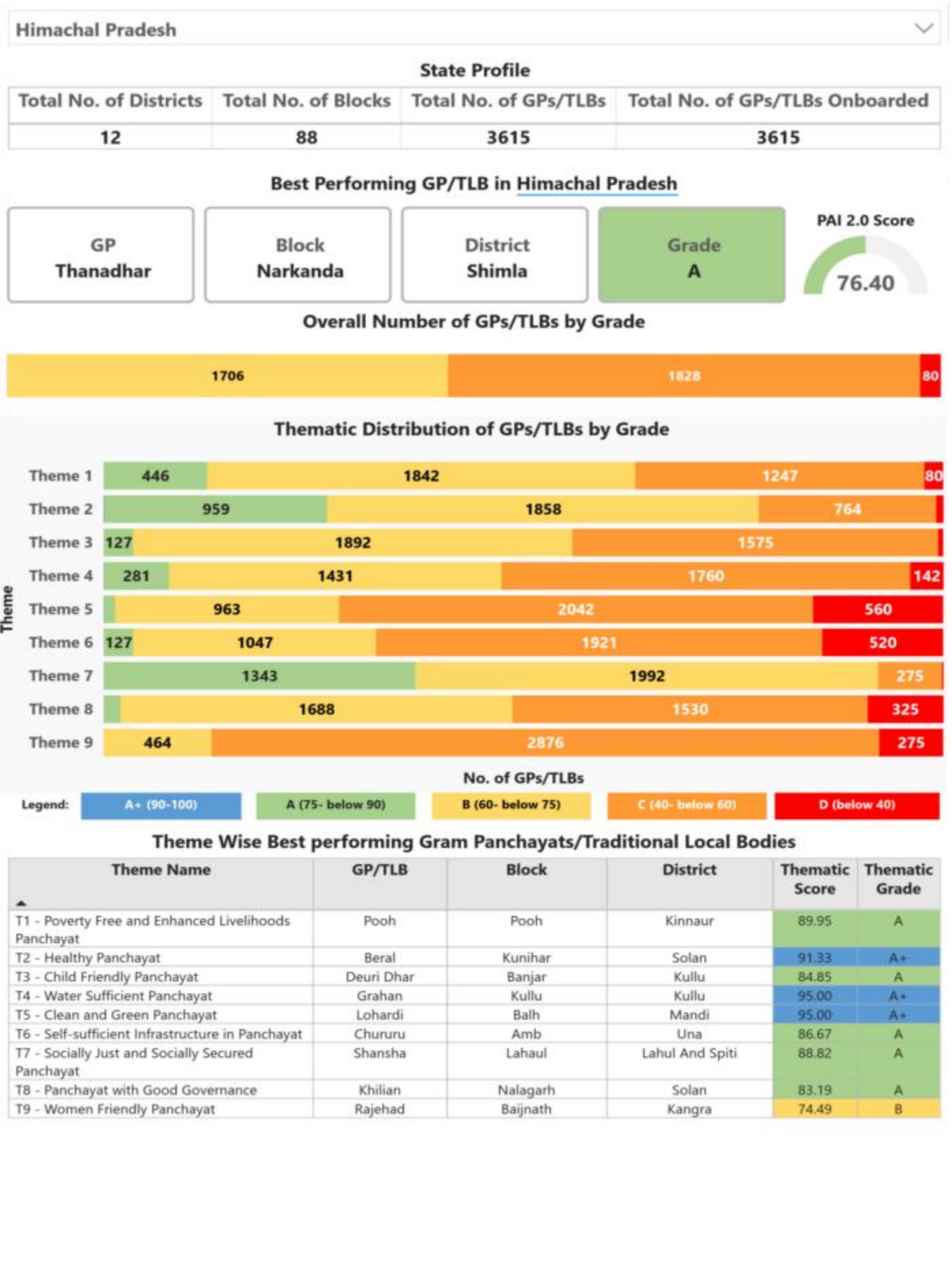
शीर्ष 25 ग्राम पंचायतें और उनके पीएआई 2.0 स्कोर

हरयाणा					
क्र.सं.	जिला	ब्लॉक	ग्राम पंचायत	कुल पीएआई स्कोर	ग्रेड
क्र.सं.	जिला	ब्लॉक	ग्राम पंचायत	समग्र PAI स्कोर	श्रेणी
1	करनाल	मुनक	पिचोलिया	76.95	ए
2	करनाल	असंध	पंघाला	76.77	ए
3	करनाल	नीलोखेड़ी	सग्गा	76.6	ए
4	करनाल	मुनक	कुर्लान	75.71	ए
5	हिसार	उकलाना	फरीदपुर	75.5	ए
6	करनाल	इंद्री	नथोरी	75.27	ए
7	फतेहाबाद	नागपुर	भट्टर खुर्द	75.22	ए
8	हिसार	उकलाना	किनाला	74.98	बी
9	यमुनानगर	सरस्वती नगर	तकनीकी	74.81	बी
10	करनाल	नीलोखेड़ी	यूनिसपुर	74.64	बी
11	करनाल	करनाल	शेख पुरा जागीर	74.38	बी
12	जींद	जींद	मनोहरपुर	74.27	बी
13	अम्बाला	साहा	पसियाला	74.14	बी
14	जींद	पिल्लूखेड़ा	रजाना खुर्द	74.13	बी
15	अम्बाला	साहा	धुराला	73.99	बी
16	चरकी दादरी	चरखी दादरी	अटेला कलां	73.97	बी
17	अंबाला	साहा	खेड़ा	73.93	बी
18	फतेहाबाद	नागपुर	नूरकी अहली	73.9	बी
19	हिसार	उकलाना	कुंदनपुरा	73.79	बी
20	भिवानी	भिवानी	मिताथल	73.79	बी

21	फतेहाबाद	भट्टकलां	भट्टकलां	73.77	बी
22	भिवानी	बवानी खेड़ा	लोहारी जादू	73.75	बी
23	करनाल	घरौंदा (भाग)	गढी खजूर	73.7	बी
24	करनाल	घरौंदा (भाग)	बस्सी अकबरपुर	73.69	बी

हिमाचल प्रदेश





शीर्ष 25 ग्राम पंचायतें और उनके पीएआई 2.0 स्कोर

हिमाचल प्रदेश					
क्र.सं.	ज़िला	ब्लॉक	ग्राम पंचायत	समग्र PAI स्कोर	श्रेणी
1	शिमला	नारकंडा	थानाधर	76.4	ए
2	हमीरपुर	बामसन	नरसीन	74.89	बी
3	कुल्लू	बंजर	कांधीधर	74.43	बी
4	सोलन	नालागढ़	खिलियन	74.11	बी
5	उना	अम्ब.	चुरू	73.93	बी
6	कुल्लू	निरमंड	खरगा	73.06	बी
7	बिलासपुर	श्री नैना देवी	कौंडावाला	72.45	बी
8	मंडी	मंडी सदर	तर्नोह	72.25	बी
9	लाहौल और स्पीति	लाहौल	शांशा	71.91	बी
10	उना	उना	अजौली	71.9	बी
11	कांगड़ा	नगरोटा बगवां	ढलून	71.84	बी
12	किन्नौर	कल्प	छितकुल	71.74	बी
13	कांगड़ा	इंदौरा	इंदौरा	71.72	बी
14	कांगड़ा	बैजनाथ	माधोनगर	71.71	बी
15	उना	गगरेट	मारवाड़ी	71.69	बी
16	मंडी	बल्ह	दसहरा	71.58	बी
17	उना	अंब	मंडोली	71.53	बी
18	शिमला	मशोबरा	बाल्डेयान	71.52	बी
19	मंडी	गौहर	सरोआ	71.51	बी
20	मंडी	गौहर	मुशरानी	71.43	बी
21	मंडी	चौतरा	भगेहर	71.3	बी

22	कुल्छू	नगगर	बिरान	71.05	बी
23	कुल्छू	एनी	खन्नी	71.02	बी
24	कांगडा	भवारना	सलोह	70.98	बी
25	कुल्छू	निरमंड	बहवा	70.91	बी

जम्मू और कश्मीर



Jammu And Kashmir

UT Profile

Total No. of Districts	Total No. of Blocks	Total No. of GPs/TLBs	Total No. of GPs/TLBs Onboarded
20	280	4291	4291

Best Performing GP/TLB in Jammu And Kashmir

GP
Gund Jehangir

Block
Naidkhay

District
Bandipora

Grade
A

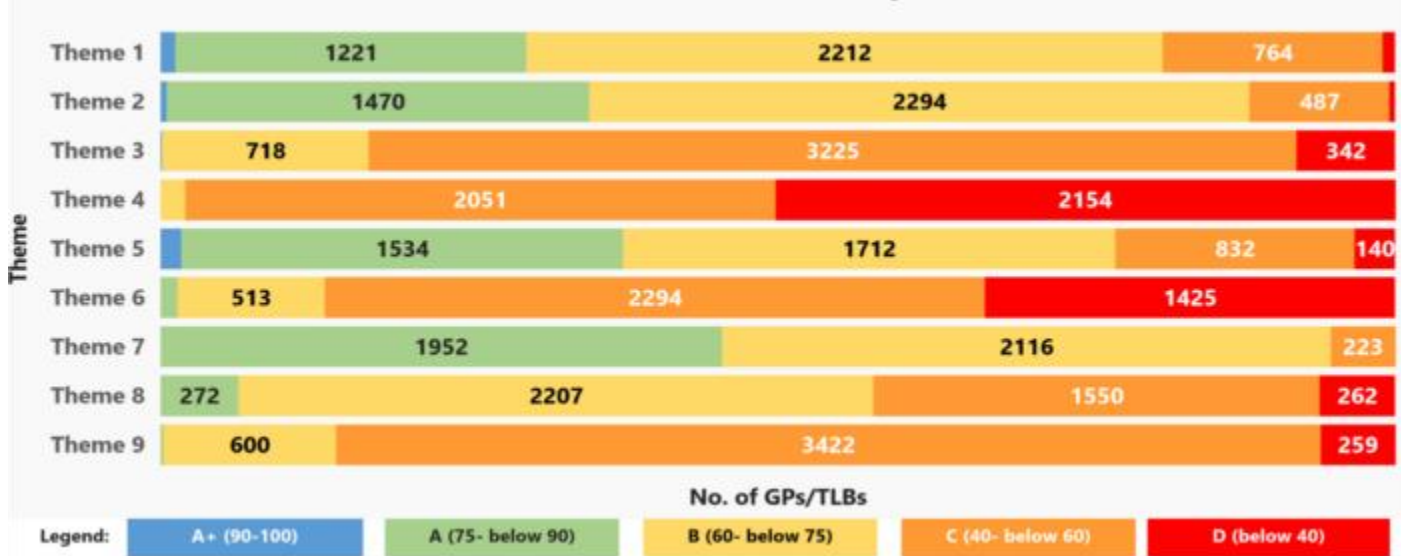
PAI 2.0 Score

75.59

Overall Number of GPs/TLBs by Grade



Thematic Distribution of GPs/TLBs by Grade



Theme Wise Best performing Gram Panchayats/Traditional Local Bodies

Theme Name	GP/TLB	Block	District	Thematic Score	Thematic Grade
T1 - Poverty Free and Enhanced Livelihoods Panchayat	Shallabugh-A	Sherpathri	Ganderbal	97.00	A+
T2 - Healthy Panchayat	Ashmuuji-B	Qaimoh	Kulgam	91.19	A+
T3 - Child Friendly Panchayat	Yarkah A	D.H. Pora	Kulgam	94.00	A+
T4 - Water Sufficient Panchayat	Shankarpora	Shahabad	Anantnag	73.16	B
T5 - Clean and Green Panchayat	Waripora	D.H. Pora	Kulgam	95.00	A+
T6 - Self-sufficient Infrastructure in Panchayat	Pohru A	B.K. Pora	Budgam	86.25	A
T7 - Socially Just and Socially Secured Panchayat	Lamberi Lower	Lamberi	Rajouri	88.46	A
T8 - Panchayat with Good Governance	Thayan B	Kalarooch	Kupwara	85.65	A
T9 - Women Friendly Panchayat	Bakhipora	Rafiabad	Baramulla	82.12	A

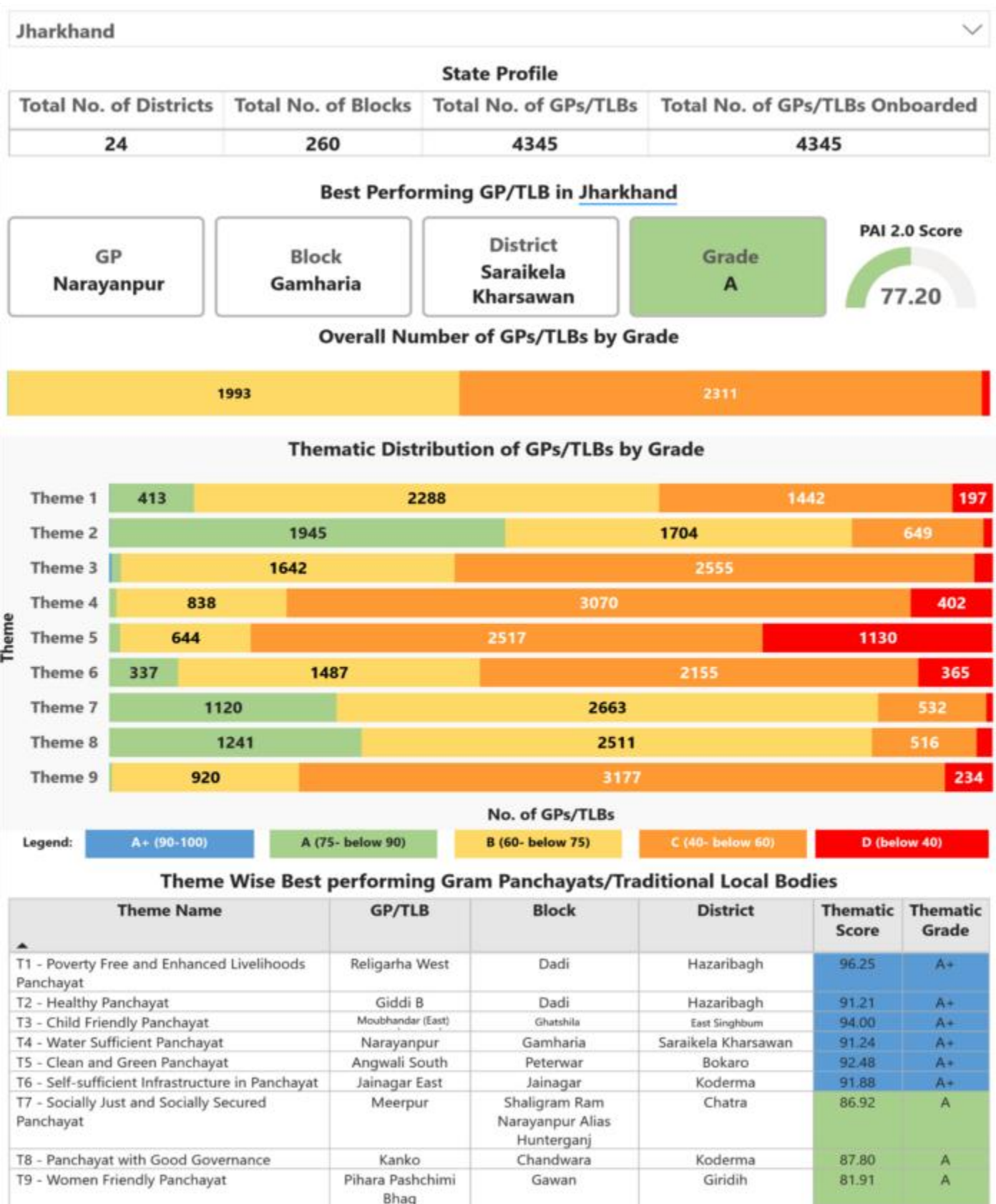
शीर्ष 25 ग्राम पंचायतें और उनके पीएआई 2.0 स्कोर

जम्मू और कश्मीर					
क्र.सं.	ज़िला	ब्लॉक	ग्राम पंचायत	समग्र PAI स्कोर	श्रेणी
1	बांदीपुरा	नायदखाय	गुंड जहांगीर	75.59	ए
2	बांदीपुरा	नायदखाय	बहार अबाद-ए	74.31	बी
3	कुलगाम	डीएच पोरा	अहमदाबाद ए	73.97	बी
4	पुलवामा	कूडा	पंजरेन	73.35	बी
5	गंदेरबल	गंदेरबल	वेइल	72.7	बी
6	अनंतनाग	शांगस	उतरसू	72.67	बी
7	बांदीपुरा	नायदखाय	शाहगुंड बी	72.59	बी
8	कुलगाम	डीएच पोरा	डीएचपोरा-ए	72.51	बी
9	बांदीपुरा	नायदखाय	नायदखाई सी	72.38	बी
10	पुलवामा	नेवा	उर्वान	72.35	बी
11	कुलगाम	पोम्बे	मिरहामा	72.27	बी
12	पुलवामा	कूडा	वसूरा	72.22	बी
13	बांदीपुरा	नायदखाय	गुंडीजहांगीर-बी	72.18	बी
14	बांदीपुरा	नायदखाय	बहार अबाद-बी	72.18	बी
15	अनंतनाग	अनंतनाग	अंजवाला	72.18	बी
16	अनंतनाग	सगम	सगम ए	72.14	बी
17	बांदीपुरा	हाजिन	हकबरा-ए	72.01	बी
18	बांदीपुरा	नायदखाय	शाहगुंड सी	71.95	बी
19	पुलवामा	नेवा	परिगम ए	71.84	बी
20	पुलवामा	पुलवामा	गौंगू	71.81	बी
21	श्रीनगर	श्रीनगर	नौगाम-ए	71.75	बी

22	बडगाम	एसके पोरा	बुंदगाम	71.72	बी
23	गंदेरबल	लार	मणिगम ए	71.66	बी
24	अनंतनाग	चथेरगुल	चित्तरगुल बी	71.66	बी
25	कुलगाम	डीएच पोरा	केबीपोरा-बी	71.64	बी

झारखंड





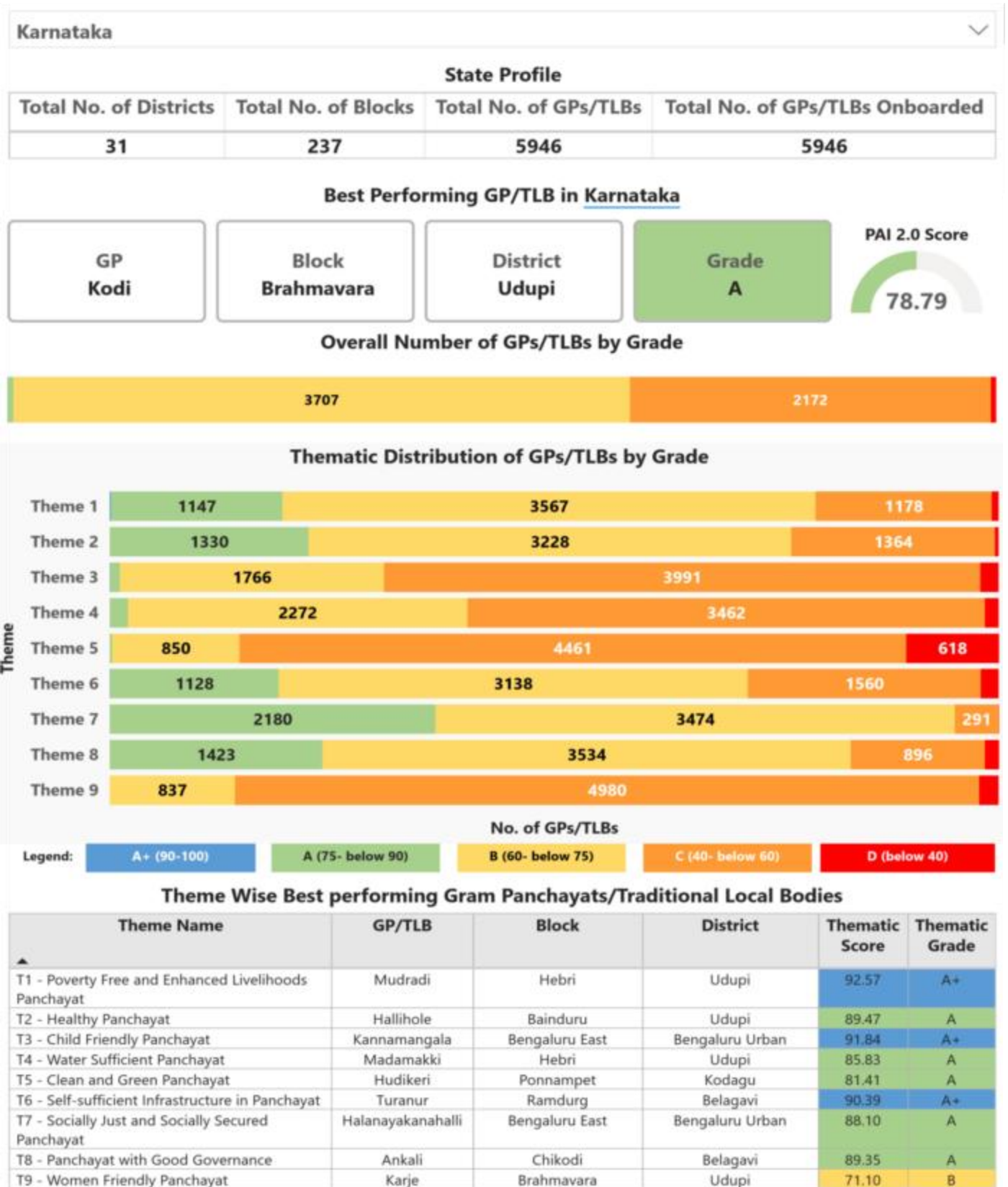
शीर्ष 25 ग्राम पंचायतें और उनके पीएआई 2.0 स्कोर

झारखंड					
क्र.सं.	ज़िला	ब्लॉक	ग्राम पंचायत	समग्र PAI स्कोर	श्रेणी
1	सरायकेला खरसावां	गम्हरिया	नारायणपुर	77.2	ए
2	हजारीबाग	दादी	गिद्धी ए	76.54	ए
3	पाकुर	पाकुर	झिकरहाटी पूर्व	76.1	ए
4	रामगढ़	मांझू	लाइयो उत्तर	75.6	ए
5	रांची	नामकुम	ताती)पश्चिम(75.25	ए
6	सरायकेला खरसावां	गम्हरिया	बुरूडीह	75.11	ए
7	रांची	अंगारा	चाइल्डाग	74.81	बी
8	रांची	अंगारा	गेतलसूद	74.62	बी
9	सरायकेला खरसावां	गम्हरिया	दुगनी	74.22	बी
10	रांची	खेलारी	चुरी (उत्तर)	74.08	बी
11	गिरिडीह	बिरनी	कपिलो	73.99	बी
12	पाकुर	पाकुर	रहसपुर	73.97	बी
13	लातेहार	बरवाडीह	केचकी	73.74	बी
14	बोकारो	पीटरवार	कोह	73.58	बी
15	पाकुर	पाकुरिया	पाकुरिया	73.41	बी
16	बोकारो	पीटरवार	तेनुघाट	73.29	बी
17	पाकुर	पाकुड़िया	बिचपहाड़ी	73.19	बी
18	रांची	अंगारा	सिरका	73.16	बी
19	सरायकेला खरसावां	गम्हरिया	कालिकापुर	73.13	बी
20	गिरिडीह	सुरिया	बागोडीह	73.12	बी
21	रांची	अंगारा	लुपुंग	73.04	बी

22	पाकुर	महेशपुर	पोखरिया	73.02	बी
23	पाकुर	महेशपुर	महेशपुर	72.92	बी
24	पाकुर	पाकुर	मनिकापाड़ा	72.85	बी
25	पाकुर	पाकुर	नवादा	72.85	बी

कर्नाटक





शीर्ष 25 ग्राम पंचायतें और उनके पीएआई 2.0 स्कोर

कर्नाटक					
क्र.सं.	जिला	ब्लॉक	ग्राम पंचायत	कुल पीएआई स्कोर	ग्रेड
1	उडुपी	ब्रह्मवर	कोडी	78.79	ए
2	उडुपी	ब्रह्मवर	बिलडी	78.59	ए
3	उडुपी	कर्कल	हिरगाना	78.21	ए
4	उडुपी	कर्कल	सनूर	77.99	ए
5	उडुपी	ब्रह्मवर	अरूर	77.7	ए
6	कोडागु	पोन्नमपेट	हुडिकेरी	77.62	ए
7	उडुपी	ब्रह्मवर	करौंदा	77.61	ए
8	कोडागु	मादीकेर	गलीबीडू	77.61	ए
9	उडुपी	ब्रह्मवर	चोट	77.53	ए
10	उडुपी	कैपू	खीरा	77.34	ए
11	उडुपी	कर्कल	नल्लूर	77.3	ए
12	चिक्कामगलुरु	अज्जमपुरा	बुक्कामुधि	77.04	ए
13	उडुपी	कर्कल	रैजाला	77.02	ए
14	उडुपी	यह्दी	नडपालु	76.89	ए
15	उडुपी	ब्रह्मवर	कोटाथट्टूर	76.59	ए
16	उडुपी	कैपू	कुथ्यारु	76.57	ए
17	उडुपी	ब्रह्मवर	पांडेश्वरा	76.49	ए
18	उडुपी	उडुपी	मणिपुर	76.19	ए
19	उडुपी	कर्कल	कंथावरा	76.13	ए
20	उडुपी	ब्रह्मवर	कडुर	75.96	ए
21	उडुपी	कापू	मजूर	75.95	ए
22	उडुपी	कुन्दपुरा	हकलाडी	75.9	ए

23	उडुपी	कर्कल	कालिया	75.9	ए
24	उडुपी	ब्रह्मवर	कर्जे	75.82	ए
25	उडुपी	हेब्री	मुद्रादि	75.76	ए

केरल



Kerala

State Profile

Total No. of Districts	Total No. of Blocks	Total No. of GPs/TLBs	Total No. of GPs/TLBs Onboarded
14	152	941	941

Best Performing GP/TLB in Kerala

GP
Cheruthana

Block
Harippad

District
Alappuzha

Grade
A

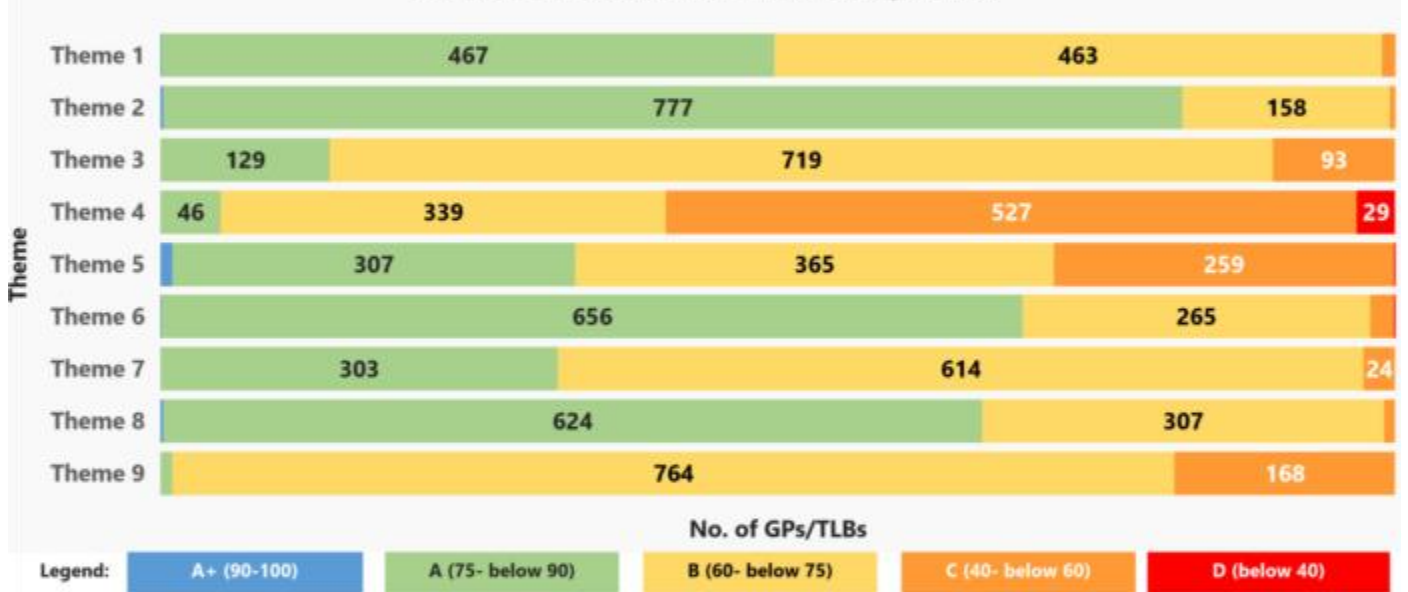
PAI 2.0 Score

80.90

Overall Number of GPs/TLBs by Grade



Thematic Distribution of GPs/TLBs by Grade



Theme Wise Best performing Gram Panchayats/Traditional Local Bodies

Theme Name	GP/TLB	Block	District	Thematic Score	Thematic Grade
T1 - Poverty Free and Enhanced Livelihoods Panchayat	Kadalundi	Kozhikode	Kozhikode	90.08	A+
T2 - Healthy Panchayat	Niranam	Pulikeezhu	Pathanamthitta	90.62	A+
T3 - Child Friendly Panchayat	Ottoor	Varkala	Thiruvananthapuram	89.19	A
T4 - Water Sufficient Panchayat	Thirupuram	Parassala	Thiruvananthapuram	86.88	A
T5 - Clean and Green Panchayat	Thrithala	Trithala	Palakkad	93.94	A+
T6 - Self-sufficient Infrastructure in Panchayat	Melukavu	Erattupetta	Kottayam	90.08	A+
T7 - Socially Just and Socially Secured Panchayat	Trippangottur	Kuthuparamba	Kannur	87.31	A
T8 - Panchayat with Good Governance	Kurumathur	Taliparamba	Kannur	90.70	A+
T9 - Women Friendly Panchayat	Kottukal	Athiyanloor	Thiruvananthapuram	78.94	A

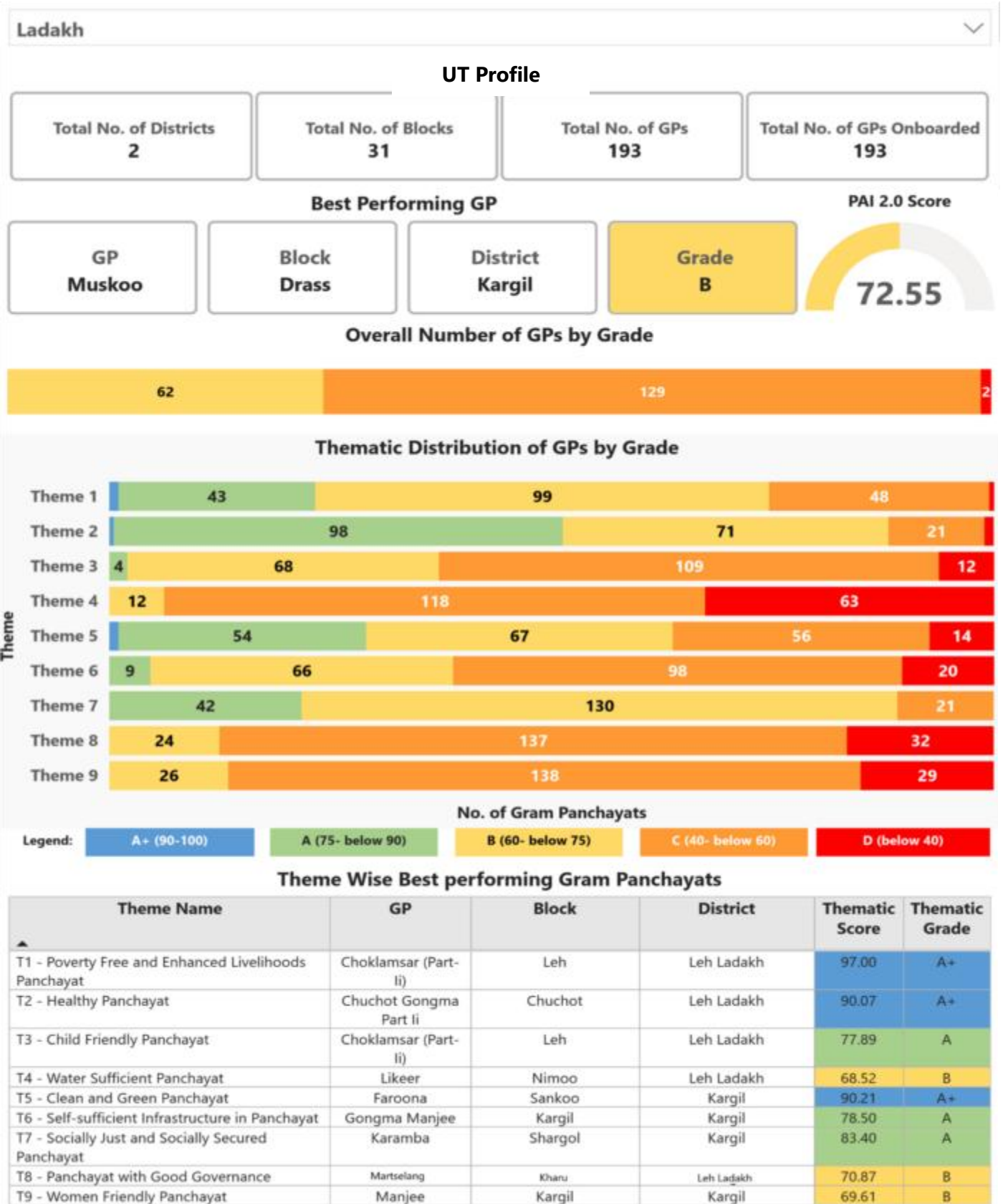
शीर्ष 25 ग्राम पंचायतें और उनके पीएआई 2.0 स्कोर

केरल					
क्र.सं.	जिला	ब्लॉक	ग्राम पंचायत	कुल पीएआई स्कोर	ग्रेड
1	अलप्पुझा	हरीपाद	चेरुथाना	80.9	ए
2	त्रिशूर	कोडाकारा	पुदुक्कड	79.56	ए
3	अलप्पुझा	हरीपाद	कुमारपुरम	79.56	ए
4	तिरुवनंतपुरम	नेमोम	विलाप्पिल	79.43	ए
5	मलप्पुरम	पेरिन्तल्मन्न	तझेकोड	79.34	ए
6	तिरुवनंतपुरम	अथियान्नूर	कोट्टुकल	79.1	ए
7	कन्नूर	इरुक्कुर	इरुक्कुर	79.1	ए
8	पथानामथिट्टा	मल्लापल्ली	मल्लापल्ली	78.77	ए
9	पथानामथिट्टा	कोइपुरम	एञ्जुमट्टूर	78.63	ए
10	तिरुवनंतपुरम	परसाला	थिरुवरुर	78.44	ए
11	पलक्कड	ओट्टापलम	नेल्लाय	78.37	ए
12	कोट्टायम	कंजिरप्पल्ली	कूट्टिकल	78.23	ए
13	एर्नाकुलम	अंगामाली	करुकुट्टी	78.11	ए
14	अलाप्पुझा	हरिपद	करुवता	77.93	ए
15	त्रिशूर	कोडाकारा	नेनमेनिक्कारा	77.83	ए
16	एर्नाकुलम	पंपाकुडा	राममंगलम	77.82	ए
17	त्रिशूर	कोडाकारा	त्रिक्कुर	77.75	ए
18	त्रिशूर	मथिलाक्कम	एरियाद	77.64	ए
19	अलप्पुझा	हरीपाद	वीयापुरम	77.47	ए
20	तिरुवनंतपुरम	नेमोम	मारानाल्लूर	77.47	ए

21	एर्नाकुलम	मुलथुरुथी	मनीद	77.46	ए
22	कोझिकोड	कुन्नामंगलम	कुरुवत्तूर	77.35	ए
23	एर्नाकुलम	कोठामंगलम	पोथानिक्कड	77.26	ए
24	कन्नूर	थालास्सेरी	एरानहोली	77.25	ए
25	अलप्पुझा	हरीपाद	श्रिक्कुन्नापुझा	77.2	ए

लद्दाख



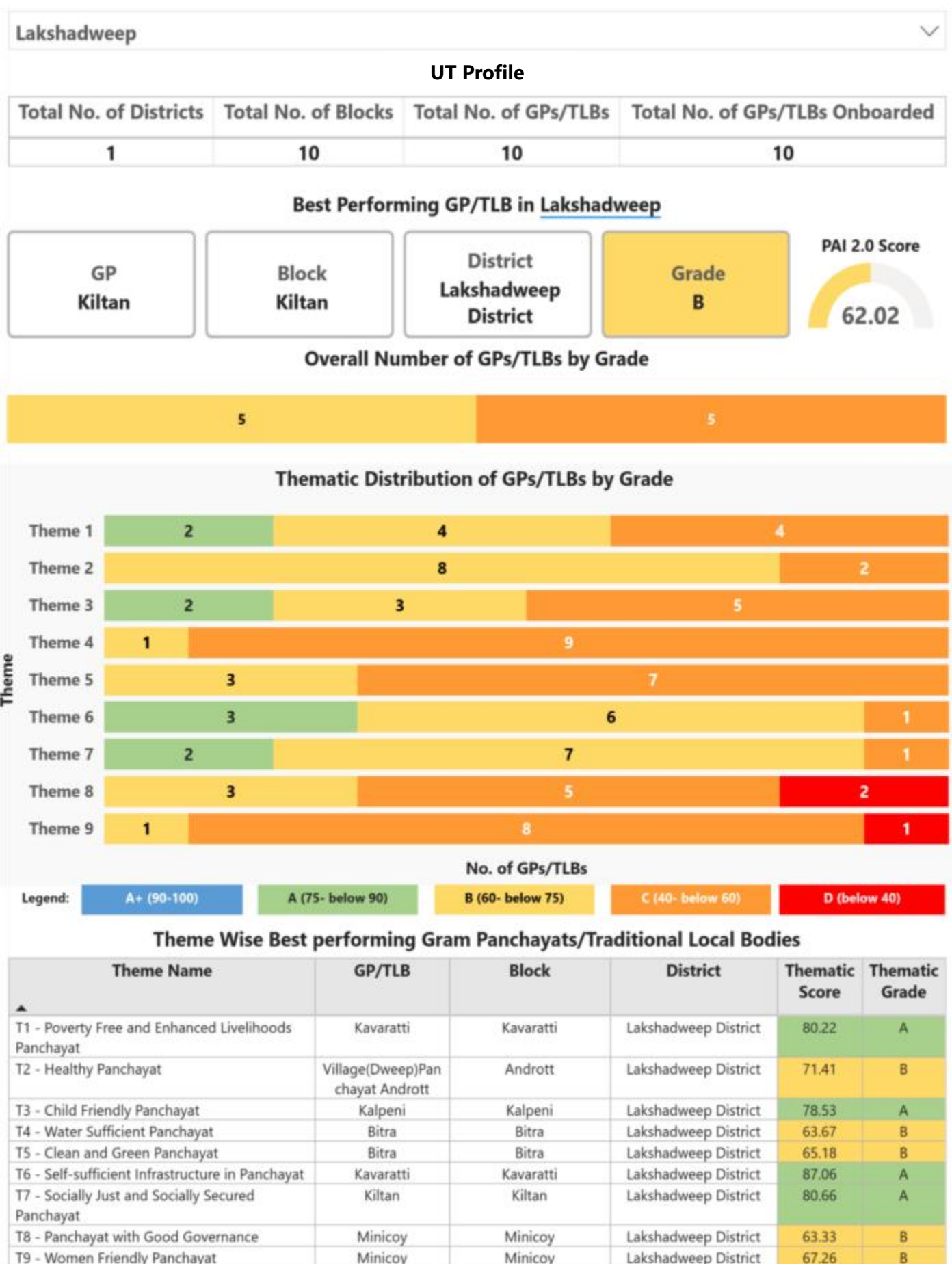


शीर्ष 25 ग्राम पंचायतें और उनके पीएआई 2.0 स्कोर

लद्दाख					
क्र.सं.	ज़िला	ब्लॉक	ग्राम पंचायत	समग्र PAI स्कोर	श्रेणी
1	कारगिल	द्रास	मस्कोवी	72.55	बी
2	कारगिल	कारगिल	मंजी	71.52	बी
3	लेह लद्दाख	दुर्बुक	मान पैंगोंग-ए	69.28	बी
4	कारगिल	जांस्कर	पदम	69.26	बी
5	लेह लद्दाख	दुर्बुक	मान पैंगोंग-बी	67.86	बी
6	लेह लद्दाख	लेह	चोकलामसर)भाग(II-	67.68	बी
7	लेह लद्दाख	चुचोट	चुचोट योकमा भाग II	67.01	बी
8	लेह लद्दाख	लेह	चोकलामसर)भाग(I-	66.89	बी
9	लेह लद्दाख	दुर्बुक	दुर्बुक	66.63	बी
10	लेह लद्दाख	खारु	जिया	66.53	बी
11	लेह लद्दाख	चुचोट	चुचोट शम्मा भाग II	66.45	बी
12	लेह लद्दाख	डेस्किट	हुंडर	66.2	बी
13	लेह लद्दाख	खारु	शक्ति-ए	65.72	बी
14	लेह लद्दाख	निम्मो	लाइकर	65.47	बी
15	कारगिल	द्रास	द्रास	65.45	बी
16	लेह लद्दाख	खारु	शक्ति	65.44	बी
17	लेह लद्दाख	लेह	फ्यांग	65.07	बी
18	लेह लद्दाख	दुर्बुक	तांगत्से	64.84	बी
19	कारगिल	शकर चकतन	चिकतन	64.5	बी
20	लेह लद्दाख	खलत्सी	टेमिसगाम	64.42	बी
21	कारगिल	द्रास	पंद्रास	64.36	बी

22	लेह लद्दाख	लेह	साबू	64.25	बी
23	लेह लद्दाख	खारु	केमडे	64.21	बी
24	लेह लद्दाख	लेह	खरनाकलिंग	64.13	बी
25	लेह लद्दाख	दुर्बुक	करगियम	64.07	बी

लक्षद्वीप



शीर्ष 25 ग्राम पंचायतें और उनके पीएआई 2.0 स्कोर

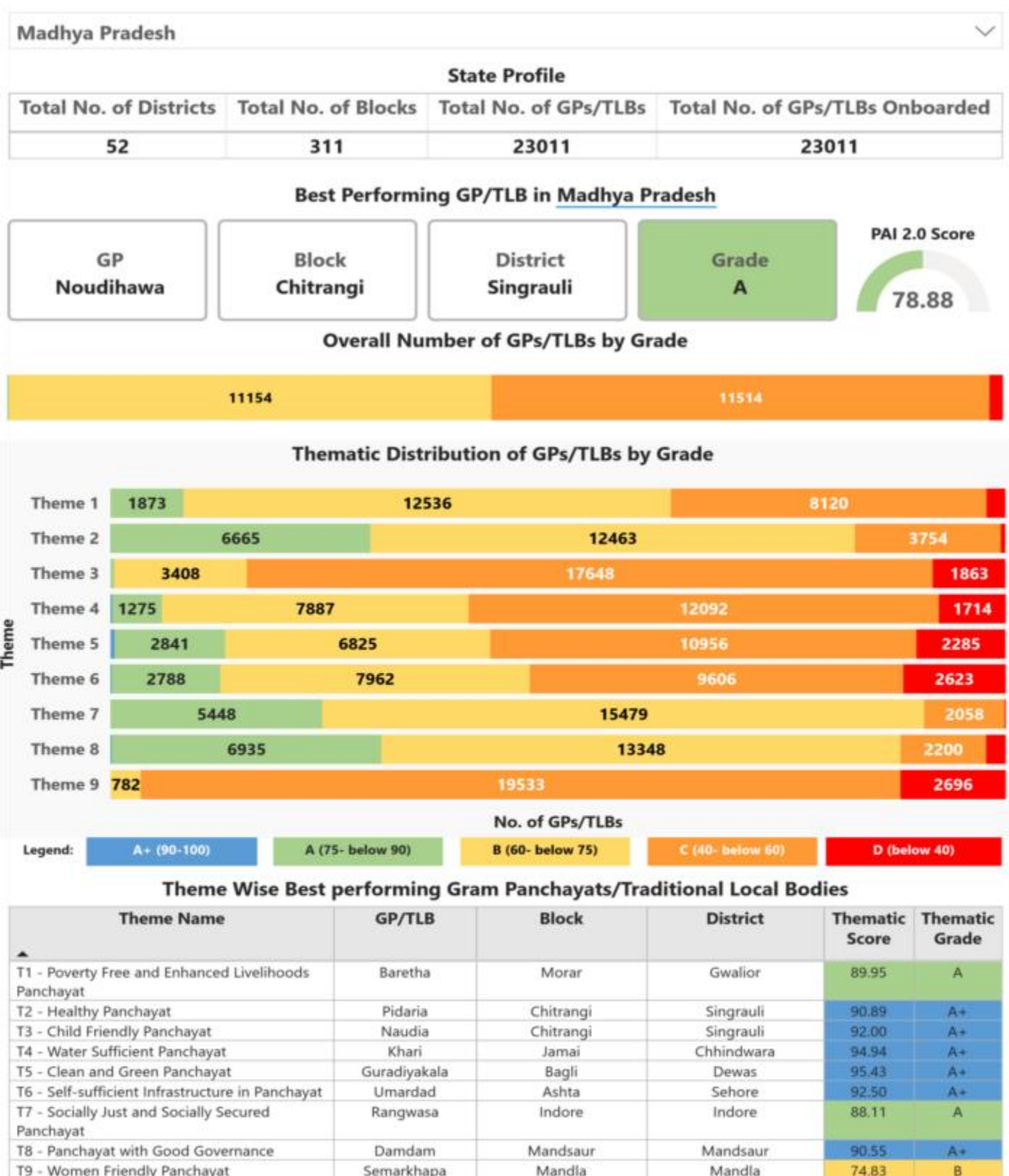
लक्षद्वीप					
क्र.सं.	ज़िला	ब्लॉक	ग्राम पंचायत	समग्र PAI स्कोर	श्रेणी
1	लक्षद्वीप जिला	किल्टन	किल्टन	62.02	बी
2	लक्षद्वीप जिला	कवरत्ती	कवरत्ती	61.95	बी
3	लक्षद्वीप जिला	मिनीकॉय	मिनीकॉय	61.68	बी
4	लक्षद्वीप जिला	कलपेनी	कलपेनी	61.58	बी
5	लक्षद्वीप जिला	कदमत	कदमत	61.06	बी
6	लक्षद्वीप जिला	अगाती	गाँव)द्वीप (पंचायत अगाती	59.47	सी
7	लक्षद्वीप जिला	एंड़ोट	गाँव)द्वीप (पंचायत अंदरोट	57.7	सी
8	लक्षद्वीप जिला	चेतलाट	चेतलाट	56.7	सी
9	लक्षद्वीप जिला	अमीनी	गाँव)द्वीप(पंचायत अमिनी	55.65	सी
10	लक्षद्वीप जिला	बित्रा	बित्रा	52.61	सी



सशक्त पंचायत सतत् विकास

मध्य प्रदेश





शीर्ष 25 ग्राम पंचायतें और उनके पीएआई 2.0 स्कोर

मध्य प्रदेश					
क्र.सं.	ज़िला	ब्लॉक	ग्राम पंचायत	समग्र PAI स्कोर	श्रेणी
1	सिंगरौली	चित्रांगी	नौदिहावा	78.88	ए
2	सागर	खुरई	तेवरा	78.33	ए
3	देवास	कन्नोड	मोहाई	78.02	ए
4	सीहोर	अष्ट	लसूडिया खास	77.5	ए
5	सिंगरौली	चितरंगी	परसोहर	77.45	ए
6	हरदा	टिमरनी	छिदगांव तमोली	77.02	ए
7	कटनी	कटनी	देवरीटोला	76.71	ए
8	सीहोर	अष्ट	भूफोड	76.64	ए
9	देवास	देवास	सिंगवाडा	76.62	ए
10	देवास	कन्नोड	लहकी	76.3	ए
11	सिंगरौली	चितरंगी	बगदरा	76.26	ए
12	सीहोर	अष्ट	छापार	76.24	ए
13	मंडला	नैनपुर	तातारी	76	ए
14	देवास	टोंकखुर्द	आलरी	75.89	ए
15	सिंगरौली	चित्रांगी	ओदानी	75.88	ए
16	सिंगरौली	चित्रांगी	बरवाटोला	75.81	ए
17	सिंगरौली	चित्रांगी	पोडी 1 -	75.81	ए
18	सिवनी	केओलारी	चिरचिरा	75.77	ए
19	सिंगरौली	चित्रांगी	नवानगर	75.76	ए
20	हरदा	टिमरनी	लछौरा	75.71	ए
21	देवास	टोंकखुर्द	अमोना	75.65	ए

22	सिंगरौली	चितरंगी	नौदिया	75.42	ए
23	सतना	रामपुर बाघेलान	छिबौरा	75.41	ए
24	सीधी	मझौली	महखोर	75.26	ए
25	सीहोर	अष्ट	गुराडिया रूपचंद	75.24	ए

महाराष्ट्र



Maharashtra

State Profile

Total No. of Districts	Total No. of Blocks	Total No. of GPs/TLBs	Total No. of GPs/TLBs Onboarded
34	345	27894	27894

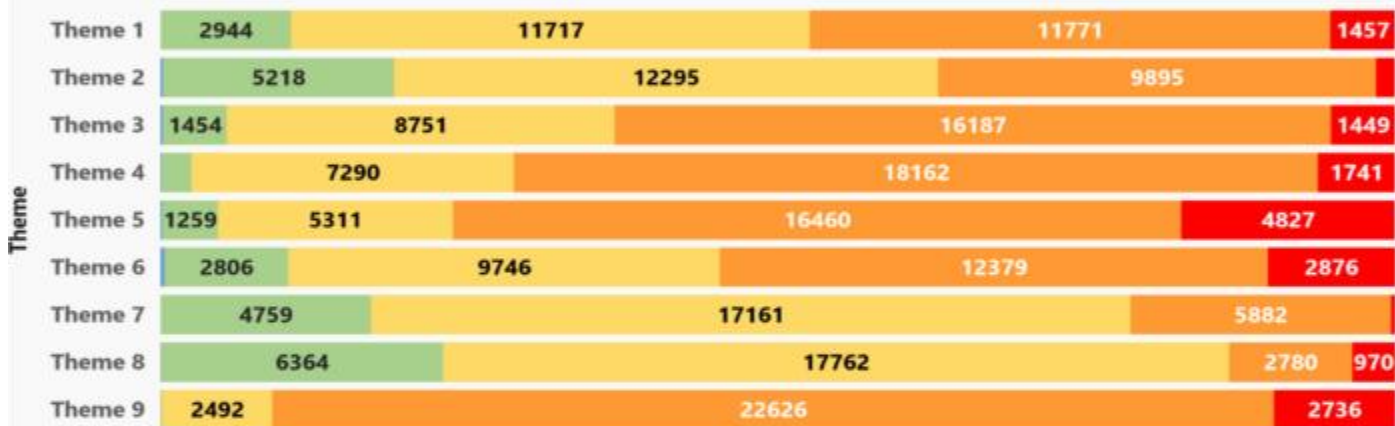
Best Performing GP/TLB in Maharashtra

GP Sonewadi Kd Block Niphad District Nashik Grade A PAI 2.0 Score 82.01

Overall Number of GPs/TLBs by Grade



Thematic Distribution of GPs/TLBs by Grade



No. of GPs/TLBs

Legend: A+ (90-100) A (75- below 90) B (60- below 75) C (40- below 60) D (below 40)

Theme Wise Best performing Gram Panchayats/Traditional Local Bodies

Theme Name	GP/TLB	Block	District	Thematic Score	Thematic Grade
T1 - Poverty Free and Enhanced Livelihoods Panchayat	Ramnagar	Satara	Satara	96.66	A+
T2 - Healthy Panchayat	Warangtakil	Himayatnagar	Nanded	91.33	A+
T3 - Child Friendly Panchayat	Itgaon (Pu)	Bhandara	Bhandara	96.68	A+
T4 - Water Sufficient Panchayat	Khariwali	Khalapur	Raigad	93.72	A+
T5 - Clean and Green Panchayat	Zarap	Kudal	Sindhudurg	95.56	A+
T6 - Self-sufficient Infrastructure in Panchayat	Zarli	Dindori	Nashik	92.22	A+
T7 - Socially Just and Socially Secured Panchayat	Vavoshi	Khalapur	Raigad	88.82	A
T8 - Panchayat with Good Governance	Nimbale	Chandwad	Nashik	93.58	A+
T9 - Women Friendly Panchayat	Tulsidasnagar	Barshi	Solapur	88.57	A

शीर्ष 25 ग्राम पंचायतें और उनके पीएआई 2.0 स्कोर

महाराष्ट्र					
क्र.सं.	जिला	ब्लॉक	ग्राम पंचायत	कुल पीएआई स्कोर	ग्रेड
1	नासिक	निफाड	सोनवाडी केडी.	82.01	ए
2	नासिक	नासिक	जखौरी	81.62	ए
3	नांदेड	हिमायतनगर	बलिराम टाण्डा	81.32	ए
4	रायगढ़	खालापूर	खारीवाली	81.29	ए
5	नासिक	चंदवाड	रेडगांव ख.	81.03	ए
6	नासिक	डिंडोरी	कोल्हेर	81.03	ए
7	रायगढ़	खालापूर	शिरवाली	81	ए
8	नासिक	चंदवाड	दूध खेडे	80.73	ए
9	रायगढ़	खालापूर	नवांडे	80.73	ए
10	रायगढ़	खालापूर	दुरशेत	80.6	ए
11	नासिक	इगतपुरी	मोडेल	80.32	ए
12	नासिक	चंदवाड	धोदम्बे	80.19	ए
13	रायगढ़	उरान	पंजे	80.15	ए
14	रायगढ़	महाड	अछोलोली	80.07	ए
15	नासिक	चंदवाड	हीरापुर	79.96	ए
16	नासिक	चंदवाड	चिखलाम्बे	79.94	ए
17	रायगढ़	महाड	राजीवली	79.78	ए
18	नासिक	चंदवाड	वाहेगांवसाल	79.78	ए
19	रायगढ़	पोलादपुर	कोटावल बी.के.	79.77	ए
20	रायगढ़	रोहा	भिसे	79.7	ए
21	रायगढ़	रोहा	ढोंढखर	79.7	ए
22	नासिक	चांदवाड	गंगावे	79.6	ए

23	रायगढ़	खालापुर	जाम्बुंग	79.57	ए
24	रायगढ़	उरान	पिरकॉन	79.53	ए
25	रायगढ़	रोहा	आरे बीके	79.52	ए

मणिपुर



Manipur

State Profile

Total No. of Districts	Total No. of Blocks	Total No. of GPs/TLBs	Total No. of GPs/TLBs Onboarded
16	70	3041	3041

Best Performing GP/TLB in Manipur

GP
Uchekon Nongpok

Block
Kshetrigao Cd Block

District
Imphal East

Grade
B

PAI 2.0 Score

68.20

Overall Number of GPs/TLBs by Grade



Thematic Distribution of GPs/TLBs by Grade



Legend: A+ (90-100) A (75- below 90) B (60- below 75) C (40- below 60) D (below 40)

Theme Wise Best performing Gram Panchayats/Traditional Local Bodies

Theme Name	GP/TLB	Block	District	Thematic Score	Thematic Grade
T1 - Poverty Free and Enhanced Livelihoods Panchayat	S.Thingkangphai	Chakpikarong	Chandel	79.21	A
T2 - Healthy Panchayat	Tentha	Wangjing Cd Block	Thoubal	88.33	A
T3 - Child Friendly Panchayat	Siyang	Lhungtin	Kangpokpi	85.56	A
T4 - Water Sufficient Panchayat	Tousem Khunou	Tousem	Tamenglong	92.50	A+
T5 - Clean and Green Panchayat	Kangpokpi Ward No. 6	Kangpokpi	Kangpokpi	92.50	A+
T6 - Self-sufficient Infrastructure in Panchayat	Tentha	Wangjing Cd Block	Thoubal	78.83	A
T7 - Socially Just and Socially Secured Panchayat	Sugnu Lohhijang	Chakpikarong	Chandel	86.43	A
T8 - Panchayat with Good Governance	Kaibi	Song Song	Senapati	71.50	B
T9 - Women Friendly Panchayat	N.Muntha	Thanlon	Pherzawl	77.00	A

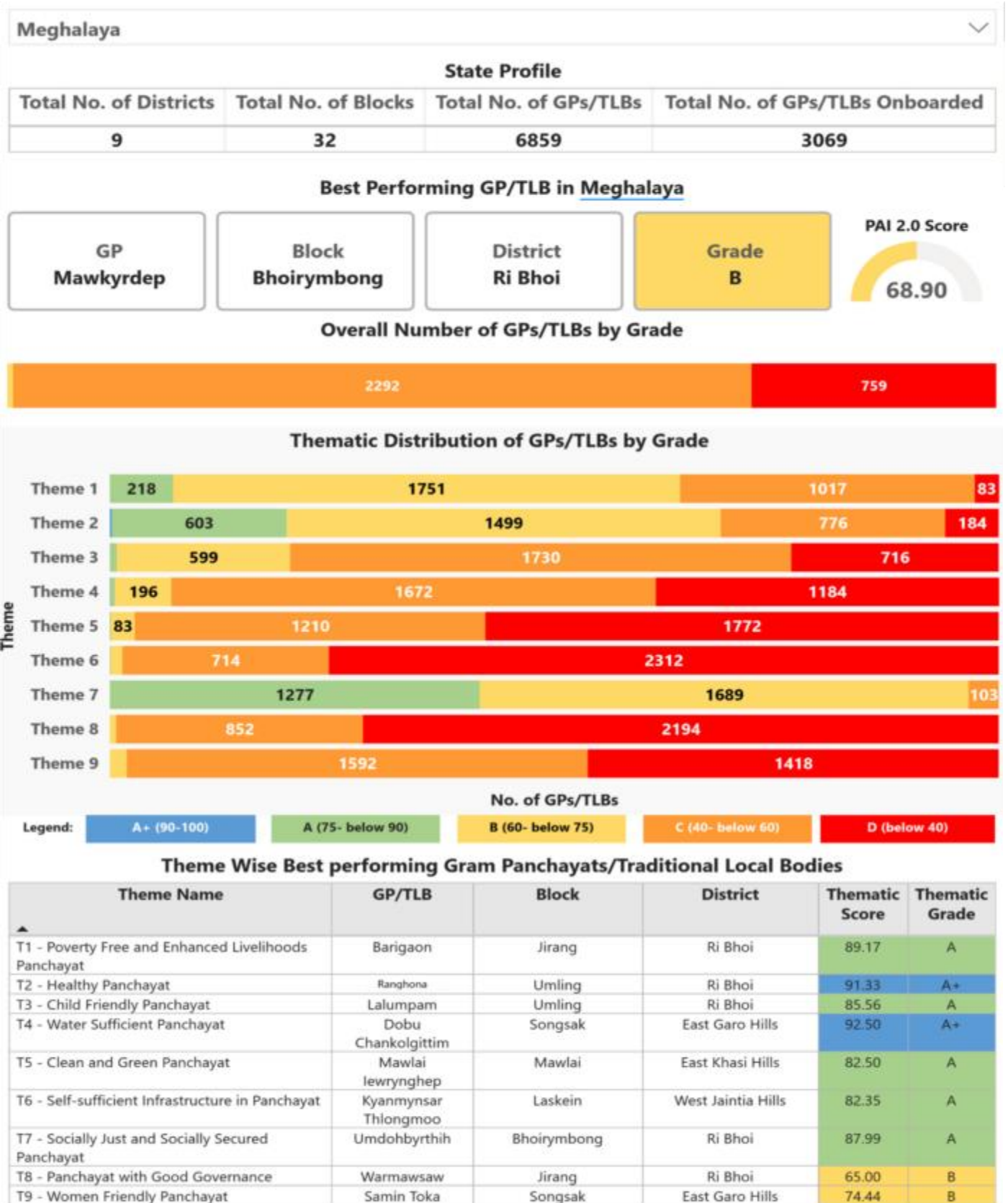
शीर्ष 25 ग्राम पंचायतें और उनके पीएआई 2.0 स्कोर

मणिपुर					
क्र.सं.	ज़िला	ब्लॉक	ग्राम पंचायत	समग्र PAIस्कोर	श्रेणी
1	इम्फाल पूर्व	क्षेत्रगांव सीडी ब्लॉक	उचेकोन नोंगपोक	68.2	बी
2	इम्फाल पूर्व	क्षेत्रगांव सीडी ब्लॉक	थोंगजू पीटी II	68.18	बी
3	थौबल	वांगजिंग सीडी ब्लॉक	टेंथा	68.11	बी
4	इम्फाल पूर्व	क्षेत्रगांव सीडी ब्लॉक	टॉप दुसारा	67.1	बी
5	काकचिंग	लोगमीडोंग	मायेंग लामजाओ	67.02	बी
6	काकचिंग	लोगमीडोंग	हियांगलम	66.81	बी
7	इम्फाल पूर्व	हेइंगेंग सीडी ब्लॉक	खुराई चिंगंगबाम लेइकाई	66.65	बी
8	थौबल	वांगजिंग सीडी ब्लॉक	हीरोज भाग III	66.27	बी
9	इम्फाल पूर्व	हेइंगेंग सीडी ब्लॉक	लवबॉम्ब लाइका	65.98	बी
10	इम्फाल पूर्व	क्षेत्रगांव सीडी ब्लॉक	सुंदर	65.26	बी
11	कांगपोकपी	कांगपोकपी	वार्ड नं6 .	65.17	बी
12	थौबल	लिलोंग सीडी ब्लॉक	टुरेल अहानबी ऑटोखोंग	65.06	बी
13	चंदेल	चाकपिकारोंग	पी .सलेम	64.57	बी
14	इम्फाल पूर्व	क्षेत्रगांव सीडी ब्लॉक	थंबलखोंग	64.38	बी
15	इंफाल पश्चिम	वांगोई	लैरेनजम मीजराव	64.38	बी
16	थौबल	लिलोंग सीडी ब्लॉक	चरणपाट	64.2	बी
17	थौबल	वांगजिंग सीडी ब्लॉक	हेइरोक भाग II	64.15	बी
18	इंफाल पश्चिम	वांगोई	लाफुपत कोमलाखोंग	63.98	बी
19	काकचिंग	लांगमीडोंग	आरोंग नोंगमाइखोंग	63.94	बी
20	इंफाल पश्चिम	हियांगयंग	सागाइप्रौ माँ	63.79	बी
21	इम्फाल पूर्व	हेइंगेंग सीडी ब्लॉक	खुरई नंदेदूबम लिंगाई	63.28	बी

22	काकचिंग	लांगमीडोंग	वैखोंग	63.22	बी
23	थौबल	वांगजिंग सीडी ब्लॉक	लंगाथेल	63.1	बी
24	थौबल	वांगजिंग सीडी ब्लॉक	लौरैम्बम	62.93	बी
25	बिश्नुपुर	बिश्नुपुर	थंगा भाग II	62.7	बी

मेघालय





शीर्ष 25 ग्राम पंचायतें और उनके पीएआई 2.0 स्कोर

मेघालय					
क्र.सं.	ज़िला	ब्लॉक	ग्राम पंचायत	समग्र PAI स्कोर	श्रेणी
1	री भोई	भोइरिम्बोंग	मावकिरडेप	68.9	बी
2	री भोई	जिरांग	वार्मावसाँ	63.58	बी
3	री भोई	भोइरिम्बोंग	उमदोहबिथिह	63.09	बी
4	री भोई	जिरांग	पत्थर खमाह	62.83	बी
5	पूर्वी जैंतिया हिल्स	वापुंग	मुखा-इआलॉग	62.68	बी
6	री भोई	जिरांग	उम्किन्सियर	62.61	बी
7	पश्चिम जैंतिया हिल्स	अमलारेम	सोहखा मिशन	62.53	बी
8	री भोई	भोइरिम्बोंग	नोंग्राह	62.1	बी
9	पश्चिम जैंतिया हिल्स	लास्केन	शांगपुंग मूलीबांग	61.8	बी
10	पूर्वी खासी हिल्स	पाइनुरस्ला	वाहकदैट	61.36	बी
11	पूर्वी खासी हिल्स	पाइनुरस्ला	उक्सेव वाहपाथॉ	61.32	बी
12	पूर्वी जैंतिया हिल्स	वापुंग	मुसनियांग रिम	60.98	बी
13	पूर्वी जैंतिया हिल्स	साइपुंग	समासी	60.89	बी
14	री भोई	भोइरिम्बोंग	उमरोई मदन	60.69	बी
15	री भोई	भोइरिम्बोंग	मावपुन क्षैद	60.61	बी
16	री भोई	उमलिंग	लालुमपम	60.18	बी
17	पूर्वी खासी हिल्स	मॉकिन्	मॉकिन्	60.16	बी
18	पश्चिम जैंतिया हिल्स	लास्केन	क्यानमिनसर थ्लोंगमू	60.01	बी
19	पूर्वी खासी हिल्स	मवलाई	उमशिंग उमजापुंग	59.99	सी
20	पश्चिम जैंतिया हिल्स	लास्केन	मोकाइआव	59.93	सी

21	पश्चिम जैंतिया हिल्स	लास्केन	रालियांग	59.91	सी
22	पूर्वी जैंतिया हिल्स	सायपन	सायपन	59.86	सी
23	री भोई	भोइरिम्बोंग	कडोंगहुलु	59.75	सी
24	पश्चिम जैंतिया हिल्स	लास्केन	मदनकिनसाँ	59.54	सी
25	री भोई	भोइरिम्बोंग	लाबान सारो	59.52	सी

मिजोरम

Mizoram

State Profile

Total No. of Districts	Total No. of Blocks	Total No. of GPs/TLBs	Total No. of GPs/TLBs Onboarded
11	26	840	840

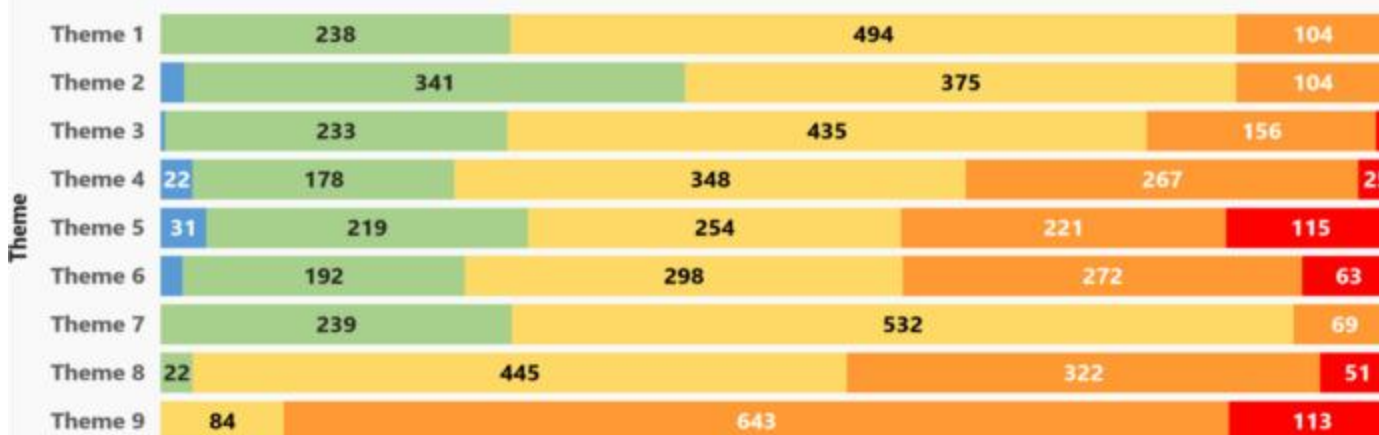
Best Performing GP/TLB in Mizoram

GP Thiltlang Block Hnahthial District Hnahthial Grade A PAI 2.0 Score 80.19

Overall Number of GPs/TLBs by Grade



Thematic Distribution of GPs/TLBs by Grade



No. of GPs/TLBs



Theme Wise Best performing Gram Panchayats/Traditional Local Bodies

Theme Name	GP/TLB	Block	District	Thematic Score	Thematic Grade
T1 - Poverty Free and Enhanced Livelihoods Panchayat	Pehlawn	Darlawn	Aizawl	87.80	A
T2 - Healthy Panchayat	Lalnutai	Lungsen	Lunglei	91.33	A+
T3 - Child Friendly Panchayat	Kawnpui Iii	Thingdawl	Kolasib	94.03	A+
T4 - Water Sufficient Panchayat	New Kawnpui (Hnahthial)	Hnahthial	Hnahthial	95.00	A+
T5 - Clean and Green Panchayat	Tarpho	Hnahthial	Hnahthial	95.56	A+
T6 - Self-sufficient Infrastructure in Panchayat	Upper Lungrang S	Lungsen	Lunglei	92.50	A+
T7 - Socially Just and Socially Secured Panchayat	Selam	Champhai	Champhai	88.27	A
T8 - Panchayat with Good Governance	Thingdawl	Thingdawl	Kolasib	81.12	A
T9 - Women Friendly Panchayat	Kawnpui Āt̄ā, ~ā€œ li	Thingdawl	Kolasib	74.33	B

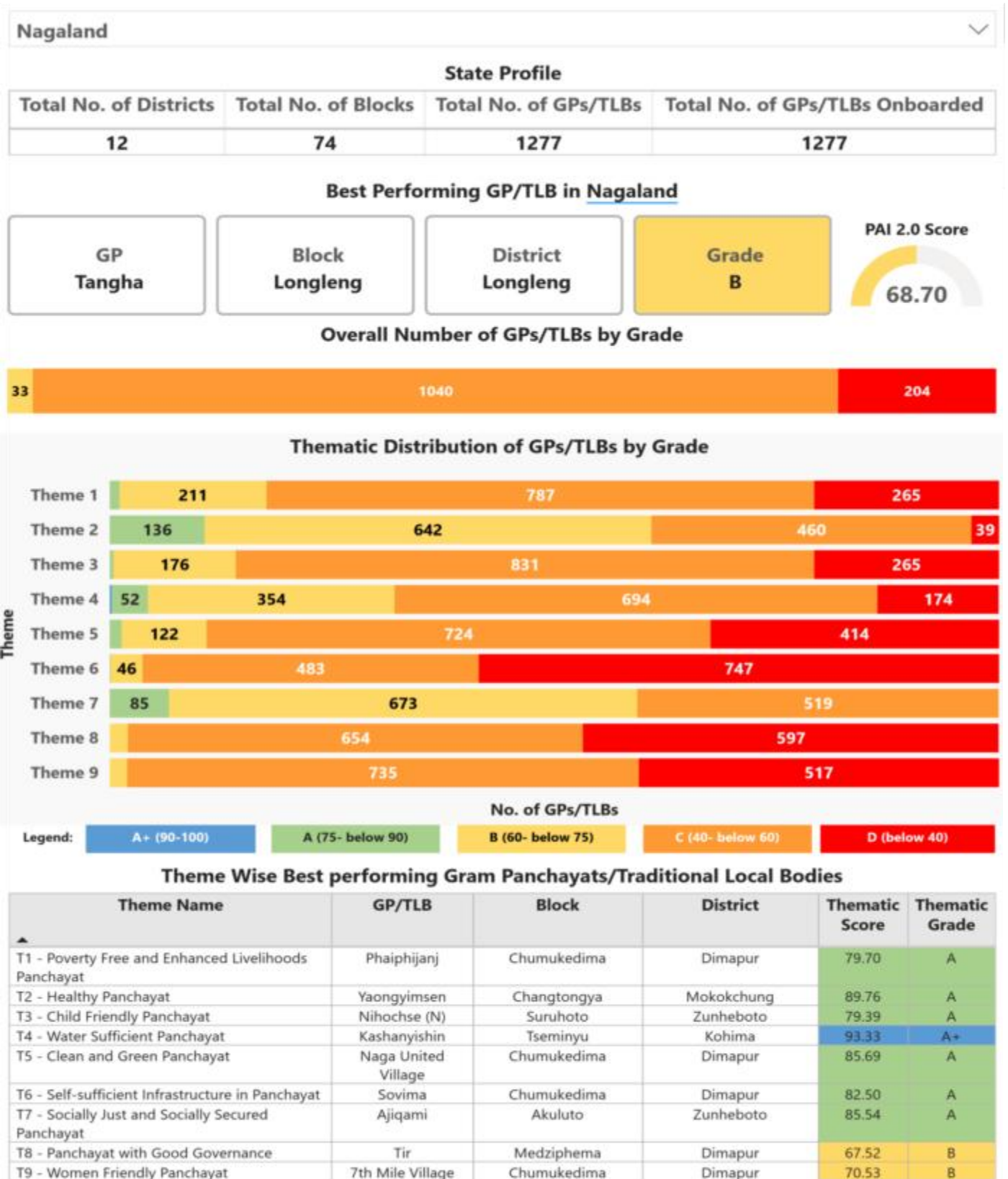
शीर्ष 25 ग्राम पंचायतें और उनके पीएआई 2.0 स्कोर

मिजोरम					
क्र.सं.	ज़िला	ब्लॉक	ग्राम पंचायत	समग्र PAI स्कोर	श्रेणी
1	हनाहथियाल	हनाहथियाल	थिल्टलैंग	80.19	ए
2	आइजोल	ऐबाक	मुआलुंगथु	78.1	ए
3	लुंगलेई	लुंगलेई	हौलांग	77.6	ए
4	लुंगलेई	लुंगलेई	मौसेन	77.56	ए
5	लुंगलेई	लुंगलेई	लुंगलेई वेंगलाई	77.4	ए
6	हनाहथियाल	हनाहथियाल	थिंगसाई	77.27	ए
7	हनाहथियाल	हनाहथियाल	रोटलांग पूर्व	77.09	ए
8	हनाहथियाल	हनाहथियाल	मुआलियानपुरई	76.96	ए
9	लुंगलेई	लुंगसेन	ऊपरी लुंगरंग एस	76.92	ए
10	कोलासिब	थिंगडॉल	कानपुरई III	76.9	ए
11	सैचुअल	फुलेन	सैतुअल I	76.86	ए
12	कोलासिब	बिलखावथिलर	कोलासिब वेंगलाई	76.86	ए
13	लुंगलेई	लुंगलेई	रामथर वेंग	76.84	ए
14	लुंगलेई	लुंगलेई	तवीपुरई एस	76.82	ए
15	लुंगलेई	लुंगलेई	सेथलुन	76.77	ए
16	आइजोल	ऐबाक	मौबुआंग	76.57	ए
17	हनाथियल	हनाथियल	हनाथियल दक्षिण III	76.54	ए
18	आइजोल	डार्लान	एन.सेरजावल	76.53	ए
19	हनाथियल	हनाथियल	तुईपुरई डी	76.24	ए
20	लुंगली	लुंगली	सेरकॉन	76.18	ए

21	लुंगली	बंगमन	डैंगसुर	75.95	ए
22	आइजोल	डार्लान	डार्लान वेस्ट वेंग	75.92	ए
23	आइजोल	त्लांगनुआम	एन .लुंगलेंग	75.8	ए
24	हनाहथियाल	हनाहथियाल	पंगजावल दक्षिण	75.77	ए
25	आइजोल	ऐबाक	चामरिंग	75.77	ए

नागालैंड





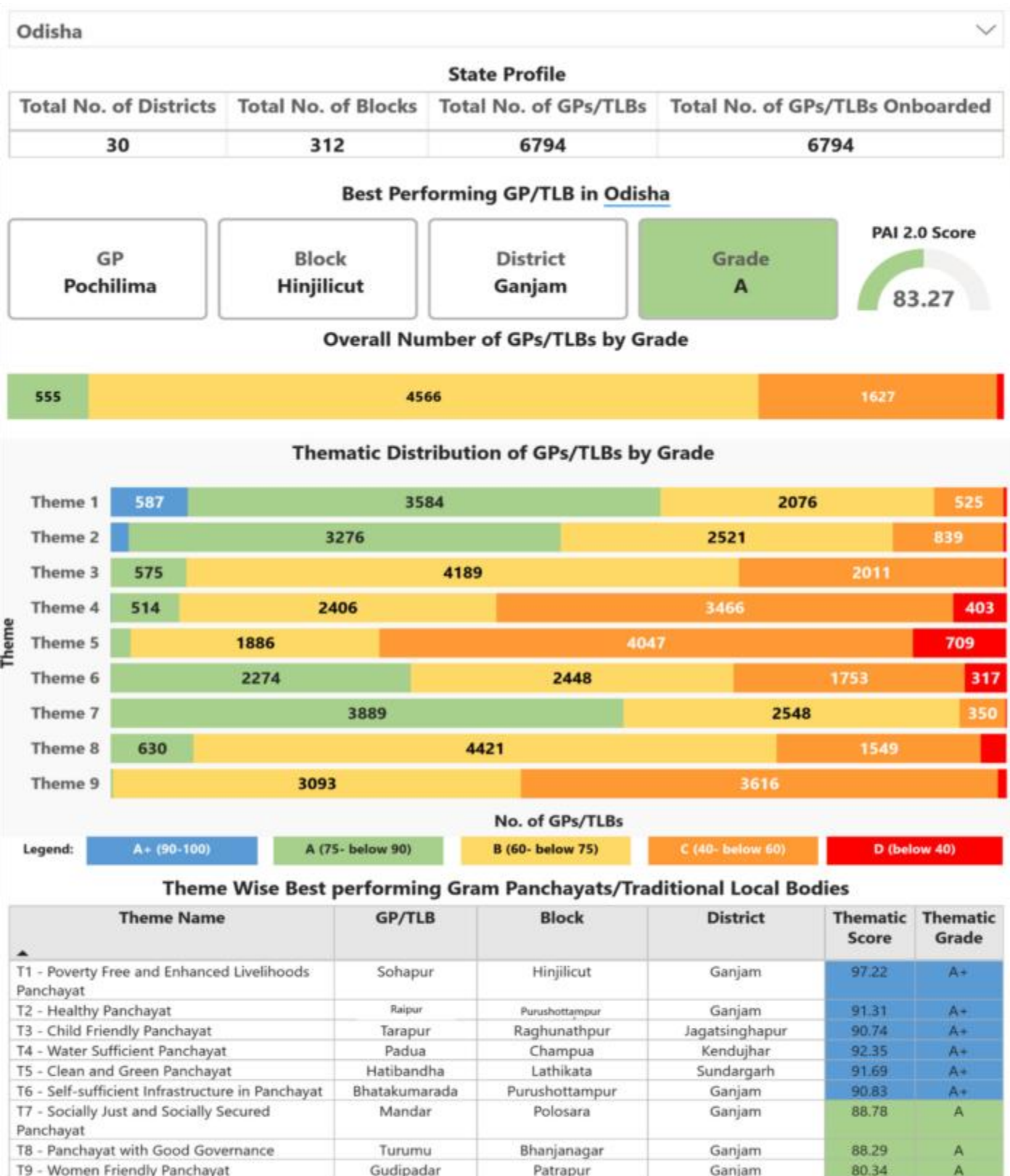
शीर्ष 25 ग्राम पंचायतें और उनके पीएआई 2.0 स्कोर

नागालैंड					
क्र.सं.	ज़िला	ब्लॉक	ग्राम पंचायत	समग्र PAI स्कोर	श्रेणी
1	लॉंगलेंग	लॉंगलेंग	तंग्हा	68.7	बी
2	कोहिमा	सेचु जुब्जा	जोत्सोमा	65.47	बी
3	दीमापुर	चुमुकेदिमा	सोविमा	64.37	बी
4	मोकोकचुंग	कुबोलोंग	लॉंगजंग	64.35	बी
5	लॉंगलेंग	लॉंगलेंग	भूमन्यू	64.31	बी
6	मोकोचुंग	ऑंगपनकॉंग (उत्तर)	मोकोकचुंग विल.	64.3	बी
7	कोहिमा	जखमा	खुजामा	64.22	बी
8	कोहिमा	सेचु जुब्जा	सेचु जुब्जा	64.21	बी
9	मोकोचुंग	ऑंगपनकॉंग)उत्तर(लॉंगमिसा	63.65	बी
10	कोहिमा	चुनिखा	कांडिनु	63.33	बी
11	दीमापुर	चुमुकेदिमा	नागा यूनाइटेड विलेज	63.32	बी
12	मोकोकचुंग	ऑंगपांगकॉंग)उत्तर(मेइलोंग	63.12	बी
13	मोकोकचुंग	कुबोलोंग	सुंगरात्सु	62.86	बी
14	मोकोकचुंग	ऑंगपांगकॉंग)उत्तर(मोआलेंडेन	62.52	बी
15	कोहिमा	त्सेमिन्यु	त्सेमिन्यु	62.19	बी
16	मोकोकचुंग	ऑंगपांगकॉंग)उत्तर(शुभ प्रभात	62.09	बी
17	मोकोकचुंग	मंगकोलम्बा	वारोमोंग	62.06	बी
18	मोकोकचुंग	कुबोलोंग	मोपुंगचुकेट	62	बी
19	मोकोकचुंग	ऑंगपांगकॉंग)उत्तर(चुचुयिमपांग	61.91	बी
20	फेक	चिज़ामी	सकराबा	61.75	बी

21	फेक	सेक्रुजू	थुवोपिसु	61.74	बी
22	मोकोकचुंग	लॉगकेम	लखुनी	61.68	बी
23	पेरेन	जलुकी	म्हैकाम	61.63	बी
24	कोहिमा	कोहिमा	कोहिमा गाँव	61.36	बी
25	लॉगलेंग	लॉगलेंग	याचेम	60.78	बी

ओडिशा





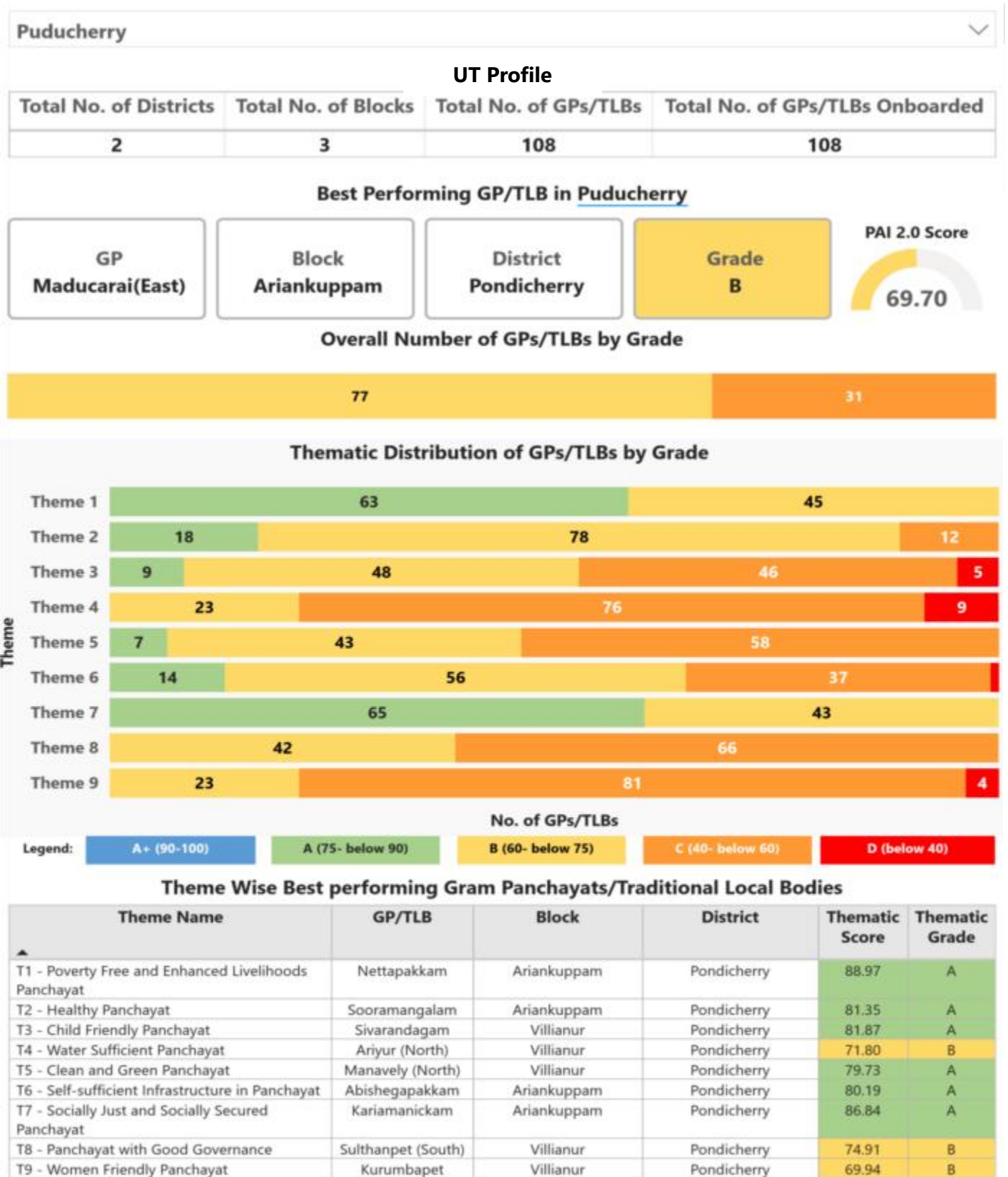
शीर्ष 25 ग्राम पंचायतें और उनके पीएआई 2.0 स्कोर

ओडिशा					
क्र.सं.	ज़िला	ब्लॉक	ग्राम पंचायत	समग्र PAI स्कोर	श्रेणी
1	गंजम	हिंजिलिकट	पोचिलिमा	83.27	ए
2	गंजम	हिंजिलिकट	दुर्बधा	83.13	ए
3	गंजम	हिंजिलिकट	सोहापुर	83.11	ए
4	गंजम	हिंजिलिकट	सारु	82.98	ए
5	गंजम	हिंजिलिकट	दयापल्ली	82.14	ए
6	गंजम	हिंजिलिकट	पट्टियापदार	81.97	ए
7	गंजम	हिंजिलिकट	बुरुपाडा	81.78	ए
8	गंजम	हिंजिलिकट	समुद्री	81.77	ए
9	गंजम	हिंजिलिकट	स्यासन अंबगम	81.72	ए
10	गंजम	हिंजिलिकट	बेलगाम	81.57	ए
11	गंजम	हिंजिलिकट	सिकरे	81.53	ए
12	गंजम	हिंजिलिकट	चंदाली	81.27	ए
13	गंजम	हिंजिलिकट	रेलाबा	81.23	ए
14	गंजम	हिंजिलिकट	कांचुरा	81.1	ए
15	अनुगुल	तलचेर	गुरुजंगा	81.04	ए
16	कालाहांडी	धरमगढ	संधिकुलिहारी	80.59	ए
17	गंजम	रेंजिलुंडा	कारापल्ली	80.47	ए
18	गंजम	हिंजिलिकट	खरीडा	80.45	ए
19	गंजम	शेरागडा	बांधागुडा	80.4	ए
20	गंजम	हिंजिलिकट	मकरझोला	80.37	ए
21	गंजम	सनाखेमंडी	पाटीगुडा	80.24	ए

22	गंजम	शेरागड़ा	गोविंदपुर	80.23	ए
23	गंजम	रेंजिलुंडा	गोलथरा	80.22	ए
24	गंजम	हिंजिलिकट	दारुभद्र	80.2	ए
25	गंजम	छत्रपुर	बिपुलिंगी	80.19	ए

पुदुच्चेरी





शीर्ष 25 ग्राम पंचायतें और उनके पीएआई 2.0 स्कोर

पुदुच्चेरी					
क्र.सं.	ज़िला	ब्लॉक	ग्राम पंचायत	समग्र PAI स्कोर	श्रेणी
1	पांडिचेरी	अरियनकुप्पम	मदुकाराई)पूर्व(69.7	बी
2	पांडिचेरी	विलिनूर	कोट्टईमेडु	69.55	बी
3	पांडिचेरी	अरियनकुप्पम	वीरमपट्टिनम	68.8	बी
4	पांडिचेरी	अरियनकुप्पम	थवलकुप्पम	68.3	बी
5	पांडिचेरी	अरियनकुप्पम	नल्लावडु	68.17	बी
6	पांडिचेरी	विलिनूर	सुल्तानपेट)दक्षिण(67.91	बी
7	पांडिचेरी	विलिनूर	सुल्तानपेट	67.86	बी
8	पांडिचेरी	विलिनूर	कूडापक्कम	67.61	बी
9	पांडिचेरी	अरियनकुप्पम	कलमंडपम	67.48	बी
10	पांडिचेरी	विलिनूर	सथमंगलम	67.43	बी
11	पांडिचेरी	अरियनकुप्पम	अभिषेगापक्कम	67.43	बी
12	पांडिचेरी	अरियनकुप्पम	नोननकुप्पम	67.28	बी
13	पांडिचेरी	विलिनूर	कनुवापेट	66.91	बी
14	पांडिचेरी	विलिनूर	कुरुम्बापेट	66.76	बी
15	पांडिचेरी	अरियनकुप्पम	करिकालमपक्कम	66.75	बी
16	पांडिचेरी	विलिनूर	सेदुरपेट	66.66	बी
17	पांडिचेरी	विलिनूर	मंगलम	66.59	बी
18	पांडिचेरी	विलिनूर	मनावेली)उत्तर(66.55	बी
19	पांडिचेरी	अरियनकुप्पम	सूरमंगलम	66.36	बी
20	पांडिचेरी	अरियनकुप्पम	अरियनकुप्पम)पश्चिम(66.27	बी
21	पांडिचेरी	अरियनकुप्पम	सेलियामेडु	66.1	बी

22	पांडिचेरी	विलिनूर	ओडियाम्पेट)पश्चिम(66.08	बी
23	पांडिचेरी	अरियनकुप्पम	कुरुविनाथम	65.94	बी
24	पांडिचेरी	विलिनूर	थौंडामनाथम	65.84	बी
25	पांडिचेरी	अरियनकुप्पम	अरियनकुप्पम	65.84	बी

पंजाब



Punjab

State Profile

Total No. of Districts	Total No. of Blocks	Total No. of GPs/TLBs	Total No. of GPs/TLBs Onboarded
23	153	13233	13233

Best Performing GP/TLB in Punjab

GP
Nikka Sodhe Wala

Block
Firozpur

District
Ferozepur

Grade
A

PAI 2.0 Score

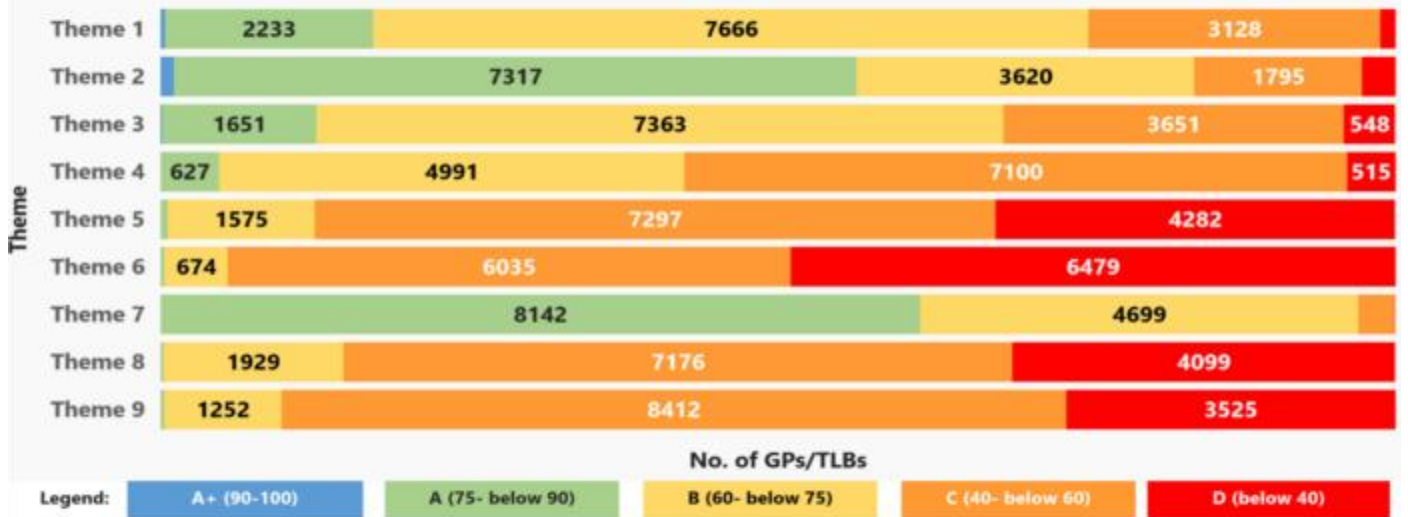


75.56

Overall Number of GPs/TLBs by Grade



Thematic Distribution of GPs/TLBs by Grade



Theme Wise Best performing Gram Panchayats/Traditional Local Bodies

Theme Name	GP/TLB	Block	District	Thematic Score	Thematic Grade
T1 - Poverty Free and Enhanced Livelihoods Panchayat	Jahangirpur	Ludhiana-2	Ludhiana	96.67	A+
T2 - Healthy Panchayat	Tulewal	Patiala	Patiala	91.33	A+
T3 - Child Friendly Panchayat	Chak Sikander	Ajnala	Amritsar	96.76	A+
T4 - Water Sufficient Panchayat	Bhekhawal	Hoshiarpur-I	Hoshiarpur	86.00	A
T5 - Clean and Green Panchayat	Latifpur(238)	Mukerian	Hoshiarpur	89.12	A
T6 - Self-sufficient Infrastructure in Panchayat	Nikka Sodhe Wala	Firozpur	Ferozepur	86.00	A
T7 - Socially Just and Socially Secured Panchayat	Gatwali	Talwandi Sabo	Bathinda	88.70	A
T8 - Panchayat with Good Governance	Mansurwal Kalan	Zira	Ferozepur	77.49	A
T9 - Women Friendly Panchayat	Korianwali	Fazilka	Fazilka	86.15	A

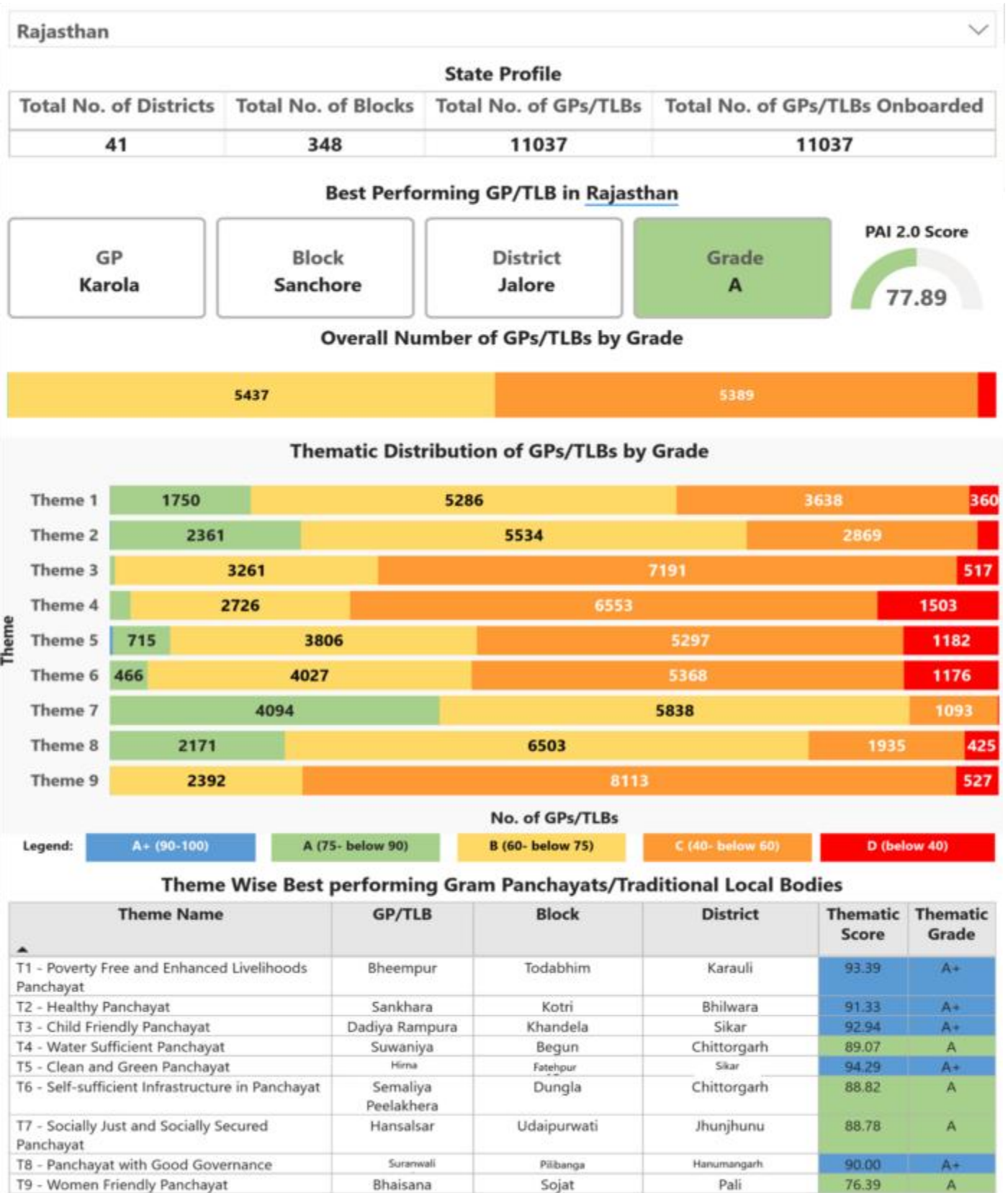
शीर्ष 25 ग्राम पंचायतें और उनके पीएआई 2.0 स्कोर

पंजाब					
क्र.सं.	ज़िला	ब्लॉक	ग्राम पंचायत	समग्र PAI स्कोर	श्रेणी
1	फिरोजपुर	फिरोजपुर	निक्का सोढे वाला	75.56	ए
2	फरीदकोट	जैतू	बहबल कलां	74.03	बी
3	रूपनगर	मोरिंडा	रौनी सीखें	73.13	बी
4	शहीद भगत सिंह नगर	बलाचौर	राम नगर	73.1	बी
5	फिरोजपुर	ज़ीरा	शाह अबू बक्र	72.68	बी
6	मोगा	निहाल सिंह फ्री एमपी 3डाउनलोड	रणसिंह लर्निंग	72.65	बी
7	फरीदकोट	जैतू	धैपाई	72.63	बी
8	फाजिल्का	खुड़ियां सरवर	खतरा खेड़ा	72.15	बी
9	शहीद भगत सिंह नगर	बलाचौर	अडोवाना	71.81	बी
10	फिरोजपुर	फिरोजपुर	नवां पिंड जमशेर	71.76	बी
11	शहीद भगत सिंह नगर	बलाचौर	रतेवाल	71.76	बी
12	रूपनगर	चमकौर साहिब	भलियाण	71.65	बी
13	फाजिल्का	अबोहर	बल्लुआना	71.57	बी
14	कपूरथला	ढिलवान	लखन के पड़े	71.56	बी
15	फिरोजपुर	ज़ीरा	झंडा बाघा पुराण	71.52	बी
16	बरनाला	सहना	सहना	71.52	बी
17	शहीद भगत सिंह नगर	नवांशहर	नियामतपुर	71.47	बी
18	फिरोजपुर	फिरोजपुर	निहाला लावेरा	71.39	बी
19	लुधियाना	समराला	बांग्लादेश	71.38	बी

20	शहीद भगत सिंह नगर	बलाचौर	रकरान बेट	71.3	बी
21	शहीद भगत सिंह नगर	बलाचौर	रात	71.23	बी
22	होशियारपुर	दसुया	टुकड़े टुकड़े में	71.19	बी
23	बठिंडा	रामपुरा	बलोह	71.18	बी
24	रूपनगर	मोरिंडा	उधमपुर	71.13	बी
25	फरीदकोट	जैतू	रोमाना अलबेल सिंह	71.03	बी

राजस्थान





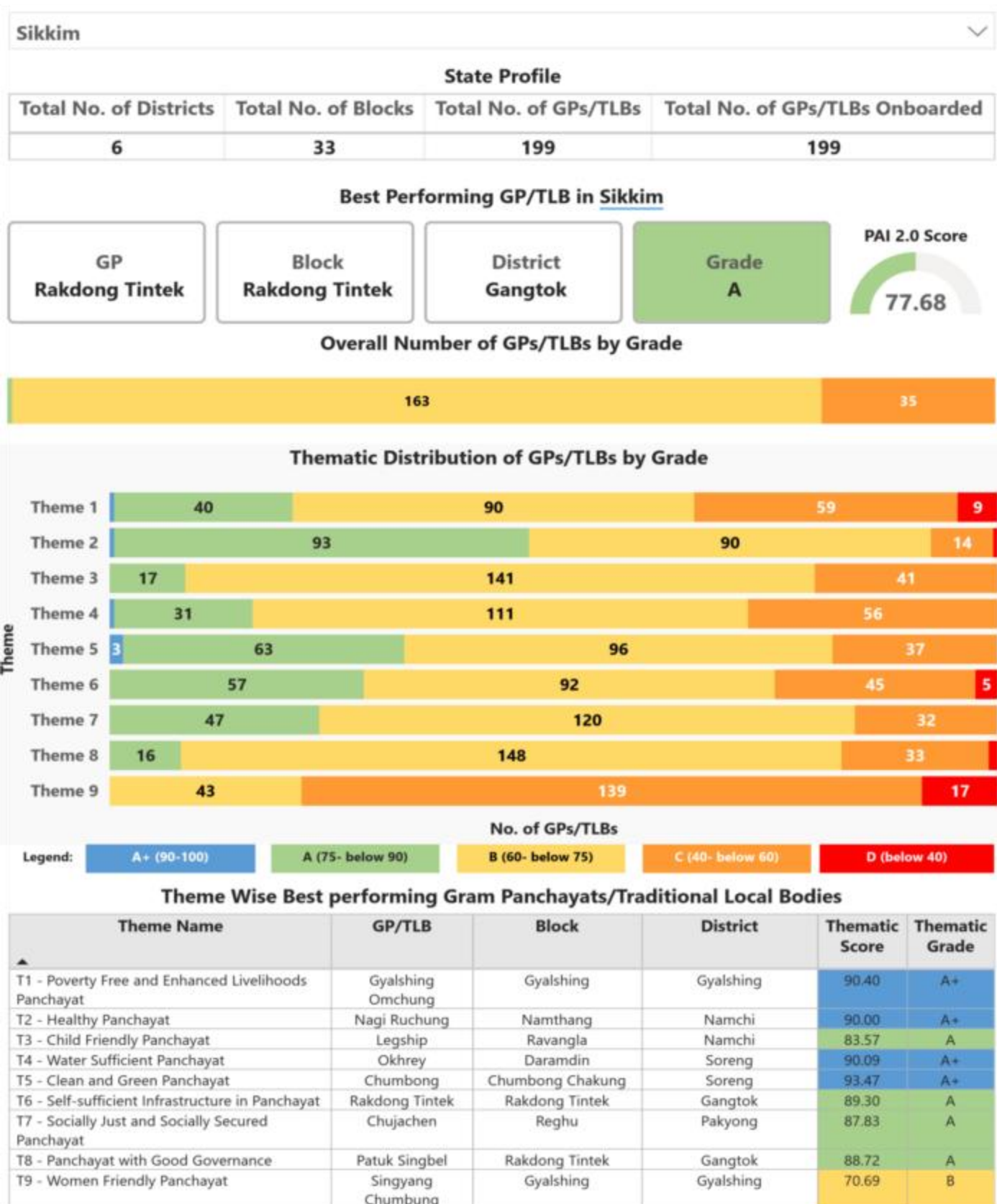
शीर्ष 25 ग्राम पंचायतें और उनके पीएआई 2.0 स्कोर

राजस्थान					
क्र.सं.	जिला	ब्लॉक	ग्राम पंचायत	कुल पीएआई स्कोर	ग्रेड
1	जालौर	सांचोर	करोला	77.89	ए
2	भीलवाड़ा	कोटड़ी	कांटी	76.99	ए
3	जोधपुर	ओसियान	टापू	76.56	ए
4	टोंक	टोडारायसिंह	लक्ष्मीपुरा	76.41	ए
5	भीलवाड़ा	कोटड़ी	गेगा का खेड़ा	75.95	ए
6	भीलवाड़ा	कोटड़ी	कोठाज	75.67	ए
7	जयपुर	फागी	भोजपुरा	75.57	ए
8	भीलवाड़ा	कोटड़ी	रेडवास	75.07	ए
9	पाली	सोजत	भैसाना	74.98	बी
10	दौसा	लालसोट	तालाबगांव	74.88	बी
11	टोंक	टोडारायसिंह	उनियारा खुर्द	74.82	बी
12	करौली	सपोटरा	बालोती	74.74	बी
13	भीलवाड़ा	कोटड़ी	सुथेपा	74.71	बी
14	भीलवाड़ा	कोटड़ी	सांखड़ा	74.65	बी
15	जयपुर	तुंगा	खातेपुरा	74.64	बी
16	हनुमानगढ़	संगरिया	मानकसर	74.31	बी
17	राजसमंद	देलवाड़ा	घोडाच	74.31	बी
18	जोधपुर	मंडोर	डांगियावास	74.09	बी
19	गंगानगर	रायसिंह नगर	थांडी	73.97	बी
20	भीलवाड़ा	सीटीएक्स	ककरोलिया घाटी	73.89	बी
21	अजमेर	सरवर	सरना	73.88	बी
22	जोधपुर	पीपड़ शहर	सोयाल	73.87	बी
23	जयपुर	बहरा	टोंगा	73.8	बी

24	सीकर	धोद	नगवा	73.64	बी
25	भीलवाड़ा	मंडल	पीठास	73.62	बी

सिक्किम





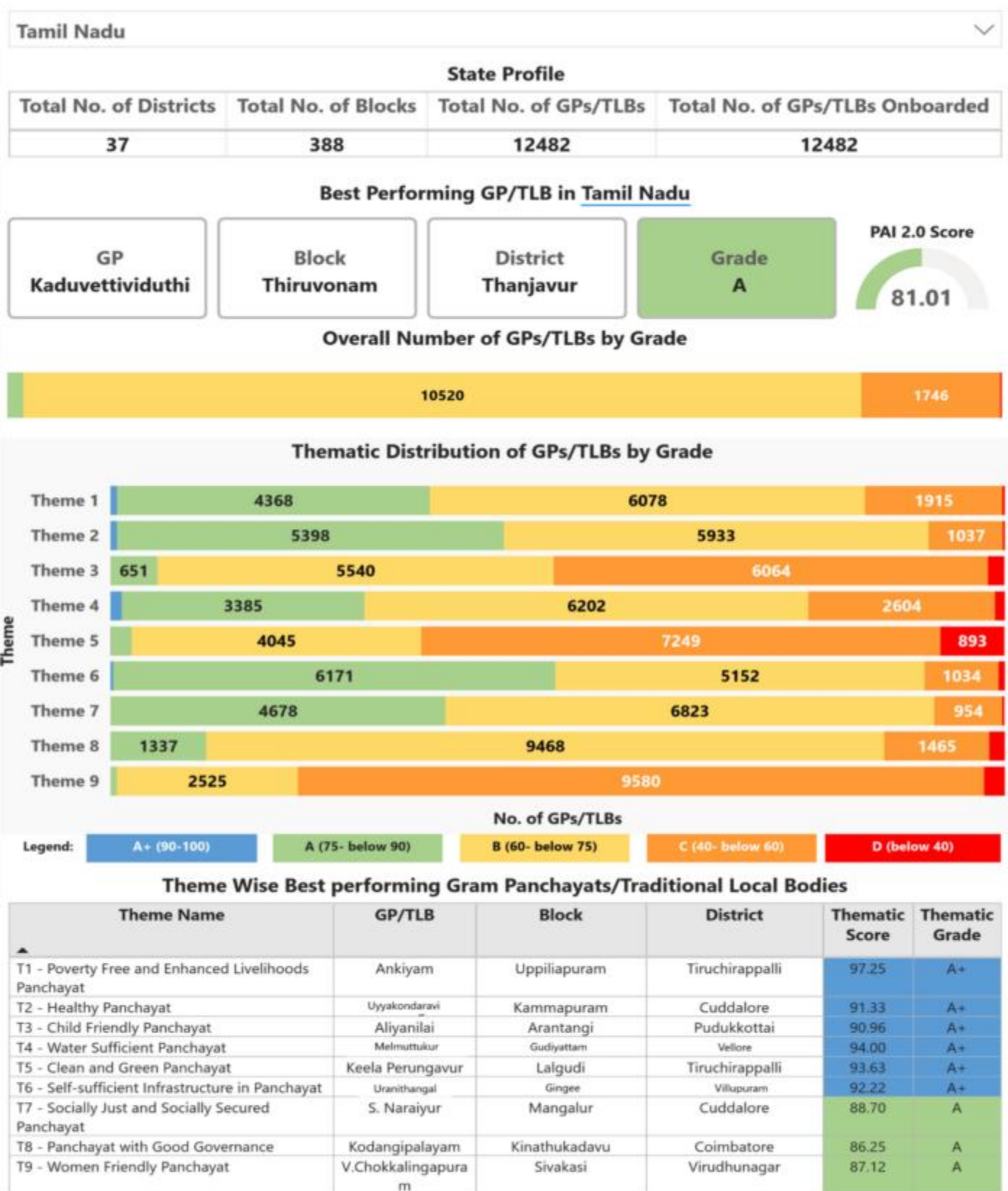
शीर्ष 25 ग्राम पंचायतें और उनके पीएआई 2.0 स्कोर

सिक्किम					
क्र.सं.	जिला	ब्लॉक	ग्राम पंचायत	कुल पीएआई स्कोर	ग्रेड
1	गंगटोक	राकदोंग तिन्तेक	राकदोंग तिन्तेक	77.68	ए
2	सोरेंग	दारमदिन	रिबदी भारेन्ग	74.97	बी
3	नामची	नामची	मणिराम फलीदारा	74.95	बी
4	गेजिंग	गेजिंग	यांगथांग	74.84	बी
5	सोरेंग	बैगुने	जूम	74.83	बी
6	सोरेंग	दारमदीन	सिक्किम टिकपुर	74.6	बी
7	गेजिंग	गेजिंग	ग्याल्सिंग ओमचुंग	74.45	बी
8	नामची	रवांगला	रालोंग नामलुंग	74.22	बी
9	मैंगनीज	पासिंगडांग	टिंगवोंग	73.72	बी
10	गेजिंग	गेजिंग	यांगटेन	73.5	बी
11	नामची	नामची	कामरंग	73.38	बी
12	नामची	सुम्बुक	सुम्बुक कार्तिकेय	73.3	बी
13	सोरेंग	दारमदीन	ऊपरी थम्बोंग	72.67	बी
14	गेजिंग	गेजिंग	टिकजुक क्योंगसा	72.53	बी
15	गंगटोक	राकडोंग टिट्टेक	सैमडोंग कंबेल	72.47	बी
16	सोरेंग	चुम्बोंग चाकुंग	चुम्बोंग	72.35	बी
17	सोरेंग	दारमदीन	रुम्बुक	72.26	बी
18	ग्याल्सिंग	दैंतम	संगखु रादुखंडु	72.24	बी
19	पकयोंग	रघु	चुजाचेन	72.2	बी
20	सोरेंग	सोरेंग	ऊपरी टिम्बुरबोंग	72	बी

21	नामची	सुम्ब	लुंगचोक कमरे	71.62	बी
22	ग्याल्सिंग	युकसोम	खेचोइपलरी	71.39	बी
23	पकर्योग	पार्क	लिके परखा	71.03	बी
24	मैंगनीज	काबी टिंगडा	नवे शॉटक	71	बी
25	नामची	नामथांग	नामथांग मानेयदारा	70.95	बी

तमिलनाडु





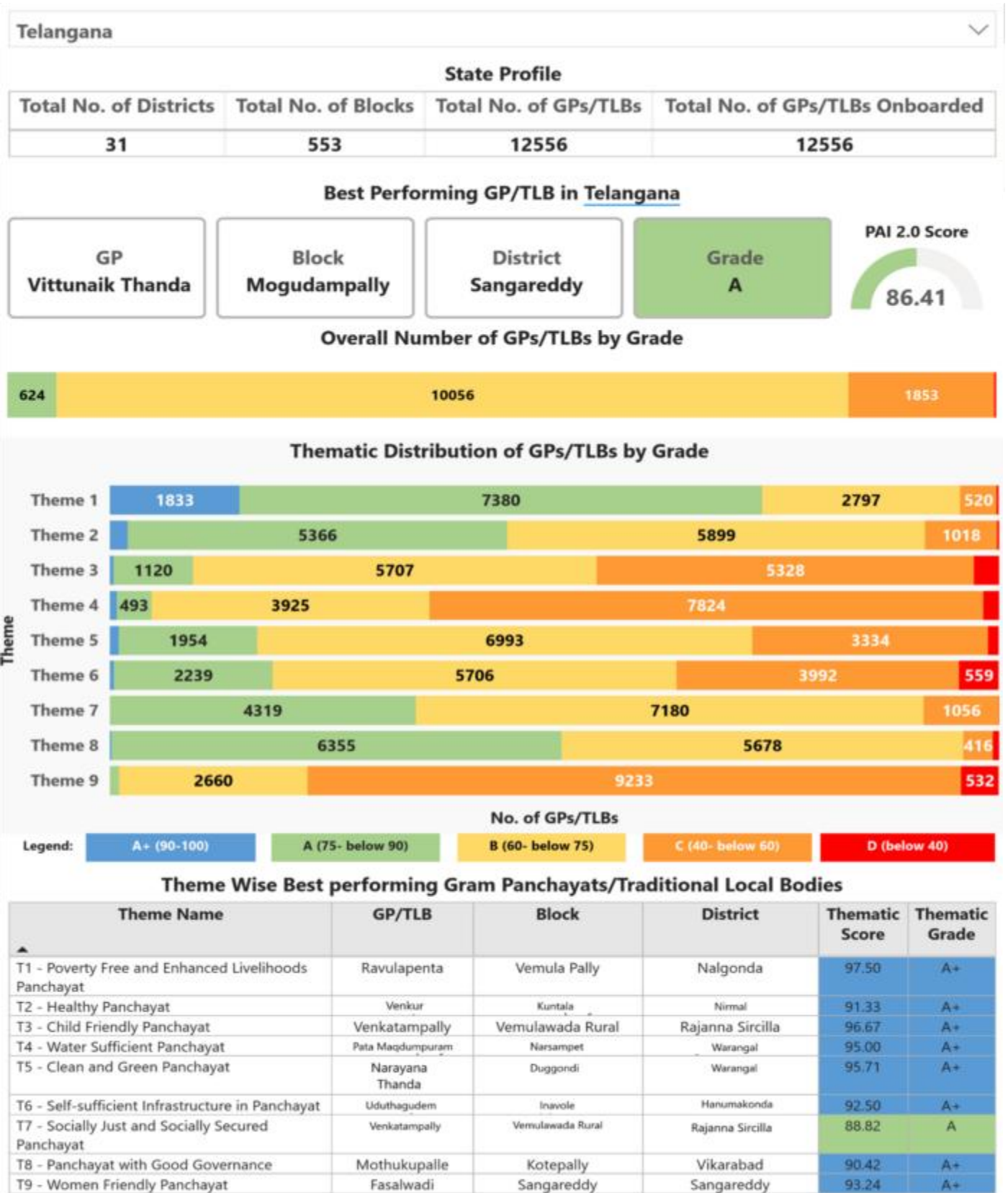
शीर्ष 25 ग्राम पंचायतें और उनके पीएआई 2.0 स्कोर

तमिलनाडु					
क्र.सं.	ज़िला	ब्लॉक	ग्राम पंचायत	समग्र PAI स्कोर	श्रेणी
1	तंजावुर	तिरुवनंतपुरम	कडुवेट्टिविदुथी	81.01	ए
2	तेनकासी	अलंगुलम	कडगनेरी	80.87	ए
3	कोयंबटूर	अनामलाई	मरप्पागौडेनपुदुर	80.47	ए
4	कोयंबटूर	अनामलाई	थेनचित्तूर	80.31	ए
5	तिरुचिरापल्ली	उप्पिलियापुरम	अलगापुरी	80.06	ए
6	विल्लुपुरम	मेलमालयनूर	परायथंगल	79.92	ए
7	कोयंबटूर	अनामलाई	थाथुर	79.74	ए
8	विरुधुनगर	विरुधुनगर	कोट्टाइयूर	79.74	ए
9	कोयंबटूर	अनामलाई	ऑथुपोल्लाची	79.42	ए
10	कोयंबटूर	अन्नूर	वडावल्ली	79.29	ए
11	कोयंबटूर	किनाथुकादावु	अरासम्पलयम	79.27	ए
12	तिरुवन्नामलाई	कलासपक्कम	कोइलमथिमंगलम	79.2	ए
13	कोयंबटूर	अन्नूर	कुप्पनूर	79.19	ए
14	कोयंबटूर	अनामलाई	सुब्बेगौडेनपुदुर	78.98	ए
15	तंजावुर	तिरुवोनम	कवलीपट्टी	78.96	ए
16	कन्नियाकुमारी	थोवला	बीमनगरी	78.94	ए
17	तंजावुर	थिरुवोनम	वेंगाराय	78.7	ए
18	कोयंबटूर	थौंडामुथुर	देवरायपुरम	78.65	ए
19	कोयंबटूर	अनामलाई	पेथनाइकेनुर	78.52	ए
20	कोयंबटूर	किनाथुकदावु	देवनमपलायम	78.49	ए

21	विरुधुनगर	शिवकाशी	किचनाइकेनपट्टी	78.36	ए
22	शिवगंगा	तिरुपथुर	उत्तर इलायथागुडी	78.35	ए
23	डिंडीगुल	वेदसंदूर	नागमपट्टी	78.32	ए
24	तंजावुर	थिरुवोनम	सोलागनकुडीकाडु	78.18	ए
25	इरोड	गोपीचेट्टीपलायम	वेल्लनकोइल	78.12	ए

तेलंगाणा





शीर्ष 25 ग्राम पंचायतें और उनके पीएआई 2.0 स्कोर

तेलंगाना					
क्र.सं.	ज़िला	ब्लॉक	ग्राम पंचायत	समग्र PAI स्कोर	श्रेणी
1	संगारेड्डी	मोगुदमपल्ली	भाड में जाओ ठंडा	86.41	ए
2	पेद्दापल्ली	धर्मरम	परकापल्ली	86.14	ए
3	पेद्दापल्ली	सूट	जीलकुंटा	85.06	ए
4	राजन्ना सिरसिला	एलांथाकुंटा	गोलापल्ली)जीपी(84.3	ए
5	राजन्ना सिरसिला	चंद्राथी	देवुनी ठंडा	84.04	ए
6	राजन्ना सिरसिला	चंदुरथी	चंदुरथी	84.01	ए
7	हनुमाकोंडा	एल्काथुर्थी	चिंथलापल्ली	83.91	ए
8	संगारेड्डी	मोगुदमपल्ली	मिर्जामपल्ली ठंडा	83.23	ए
9	राजन्ना सिरसिला	चंदुरथी	रामारोपल्ली	83.19	ए
10	संगारेड्डी	मोगुदमपल्ली	पडियाल ठंडा	82.92	ए
11	राजन्ना सिरसिला	चंदुर्थी	नरसिंहपुर	82.78	ए
12	संगारेड्डी	कंडी	बेगमपेट	82.57	ए
13	राजन्ना सिरसिला	एलांथाकुंटा	गुडेपल्ले	82.36	ए
14	जगीतियल	एंडापल्ली	चेर्लापल्ली	82.26	ए
15	राजन्ना सिरसिला	कोनाराओपेट	गोलापल्ली)वट्टीमल्ला(82.06	ए
16	जंगोअन	देवरुप्पुला	नल्लाकुंटा ठंडा	81.93	ए
17	रंगा रेड्डी	शब्द	सरदारनगर	81.76	ए
18	राजन्ना सिरसिला	एलांथाकुंटा	अरेपल्ली	81.71	ए
19	जंगोअन	जफरगढ़	अलवर बांदा ठंडा)शंकर ठंडा(81.58	ए
20	वारंगल	नारसंपत	चिन्ना गुरिजाला	81.57	ए

21	यांगून	नरमैता	इप्पागडा	81.4	ए
22	यांगून	चिलपुर	देशाई ठंडा	81.23	ए
23	हनुमानकोडा	इनावोल	आपका स्वागत है।	81.22	ए
24	संगारेडी	मोगुदमपल्ली	हरिचंदनायक ठंडा	81.17	ए
25	निजामाबाद	शाही	वीरन्नागुट्टा थंडा	81	ए

दादरा और नगर हवेली एवं दमन और दीव



The Dadra And Nagar Haveli And Daman And Diu

UT Profile

Total No. of Districts	Total No. of Blocks	Total No. of GPs/TLBs	Total No. of GPs/TLBs Onboarded
3	3	42	42

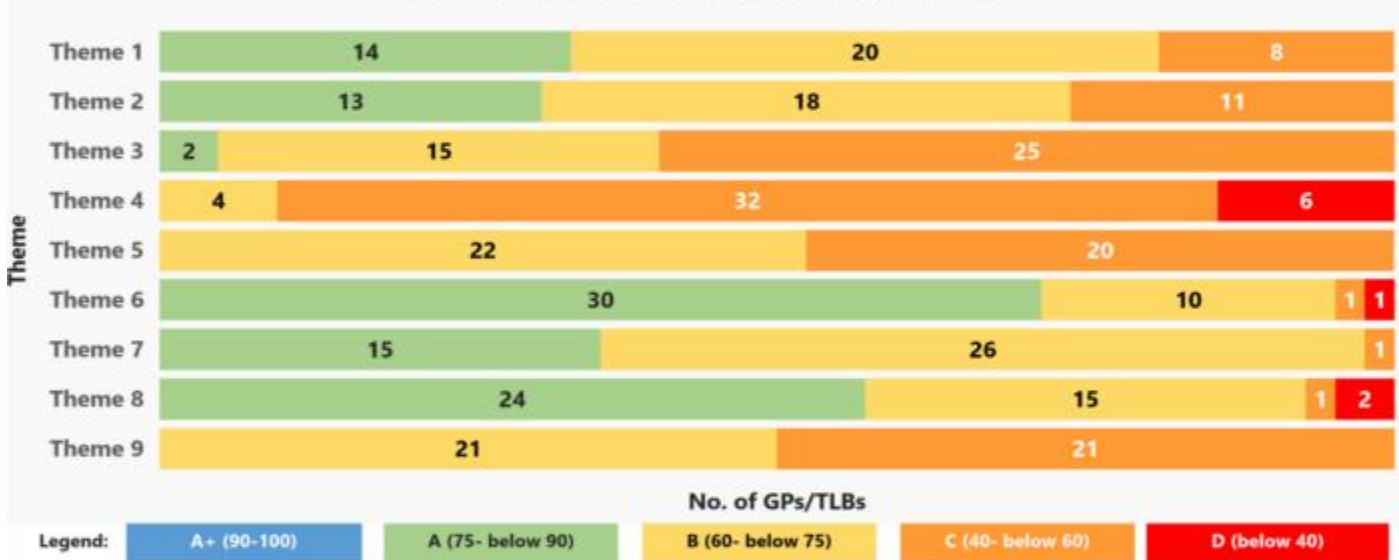
Best Performing GP/TLB in The Dadra And Nagar Haveli And Daman And Diu



Overall Number of GPs/TLBs by Grade



Thematic Distribution of GPs/TLBs by Grade



Theme Wise Best performing Gram Panchayats/Traditional Local Bodies

Theme Name	GP/TLB	Block	District	Thematic Score	Thematic Grade
T1 - Poverty Free and Enhanced Livelihoods Panchayat	Kadaiya	Daman	Daman	86.25	A
T2 - Healthy Panchayat	Dunetha	Daman	Daman	88.70	A
T3 - Child Friendly Panchayat	Antiawad	Daman	Daman	85.56	A
T4 - Water Sufficient Panchayat	Somnath	Daman	Daman	63.33	B
T5 - Clean and Green Panchayat	Maharana Pratap	Diu	Diu	73.51	B
T6 - Self-sufficient Infrastructure in Panchayat	Ghelwad	Daman	Daman	86.88	A
T7 - Socially Just and Socially Secured Panchayat	Patlara	Daman	Daman	80.45	A
T8 - Panchayat with Good Governance	Patlara	Daman	Daman	83.97	A
T9 - Women Friendly Panchayat	Naroli	Dadra Nagar Haveli	Dadra And Nagar Haveli	70.37	B

शीर्ष 25 ग्राम पंचायतें और उनके पीएआई 2.0 स्कोर

दादरा और नगर हवेली एवं दमन और दीव					
नहीं।	ज़िला	ब्लॉक	ग्राम पंचायत	समग्र PAI स्कोर	श्रेणी
1	दमन	दमन	एंटीआवाद	76.15	ए
2	दमन	दमन	घेलवाड़	74.59	बी
3	दमन	दमन	कडैया	73.57	बी
4	दमन	सही	कचीगाम	73.51	बी
5	सही	सही	दाभेल	72.63	बी
6	सही	सही	सोमनाथ	71.72	बी
7	सही	सही	भीमपुर	70.93	बी
8	सही	सही	धर्म	70.7	बी
9	सही	सही	दुनेथा	70.11	बी
10	दमन	दमन	मगरवाड़ा	70.03	बी
11	दमन	दमन	पटलारा	69.94	बी
12	दमन	दमन	मारवाड़	67.12	बी
13	दादरा और नगर हवेली	दादरा नगर हवेली	नरोली	66.47	बी
14	दमन	दमन	वरकुंड	66.11	बी
15	दादरा और नगर हवेली	दादरा नगर हवेली	समरवाणी	65.54	बी
16	दमन	दमन	परियारी	65.05	बी
17	दीव	दीव	बुखारवाड़ा	64.58	बी
18	दादरा और नगर हवेली	दादरा नगर हवेली	सुरंगी	64.54	बी
19	दादरा और नगर हवेली	दादरा नगर हवेली	दादर	64.17	बी
20	दादरा और नगर हवेली	दादरा नगर हवेली	मसाट	63.58	बी
21	दादरा और नगर हवेली	दादरा नगर हवेली	सायली	63.56	बी

22	दीव	दीव	महारानी लक्ष्मीबाई	63.01	बी
23	दादरा और नगर हवेली	दादरा नगर हवेली	गैलौंडा	62.95	बी
24	दीव	दीव	वनकबरा	62.75	बी
25	दीव	दीव	महाराणा प्रताप	62.2	बी

त्रिपुरा



Tripura

State Profile

Total No. of Districts	Total No. of Blocks	Total No. of GPs/TLBs	Total No. of GPs/TLBs Onboarded
8	58	1176	1176

Best Performing GP/TLB in Tripura

GP
Jugal Kishorenagar

Block
Jampuijala

District
Sepahijala

Grade
A

PAI 2.0 Score




88.44

Overall Number of GPs/TLBs by Grade



Thematic Distribution of GPs/TLBs by Grade



No. of GPs/TLBs

Legend: A+ (90-100) A (75- below 90) B (60- below 75) C (40- below 60) D (below 40)

Theme Wise Best performing Gram Panchayats/Traditional Local Bodies

Theme Name	GP/TLB	Block	District	Thematic Score	Thematic Grade
T1 - Poverty Free and Enhanced Livelihoods Panchayat	Shibnagar	Nalchar	Sepahijala	96.12	A+
T2 - Healthy Panchayat	West Sarbong	Amarpur	Gomati	91.33	A+
T3 - Child Friendly Panchayat	Kanchanbari	Kumarghat	Unakoti	96.67	A+
T4 - Water Sufficient Panchayat	North Dhanicherra	Pecharthal	Unakoti	90.79	A+
T5 - Clean and Green Panchayat	West Takerjala	Jampuijala	Sepahijala	94.80	A+
T6 - Self-sufficient Infrastructure in Panchayat	North Taichima	Satchand	South Tripura	92.22	A+
T7 - Socially Just and Socially Secured Panchayat	Paharpur	Amarpur	Gomati	88.82	A
T8 - Panchayat with Good Governance	Thakchara	Amarpur	Gomati	91.81	A+
T9 - Women Friendly Panchayat	Baikunthapur	Hezamara	West Tripura	89.99	A

शीर्ष 25 ग्राम पंचायतें और उनके पीएआई 2.0 स्कोर

त्रिपुरा					
क्र.सं.	जिला	ब्लॉक	ग्राम पंचायत	कुल पीएआई स्कोर	ग्रेड
1	सिपाहीजला	जम्पुइजाला	जुगलकिशोरनगर	88.44	ए
2	सिपाहीजला	नलचर	दक्षिण नलचर	88.14	ए
3	सिपाहीजला	चारिलम	चेसरीमाई	87.85	ए
4	सिपाहीजला	मोहनभोग	गांटाली	87.59	ए
5	सिपाहीजला	नलचर	चौमुहानी	87.54	ए
6	सिपाहीजला	नलचर	शिवनगर	87.3	ए
7	उनाकोटी	कुमारघाट	कंचनबाड़ी	87.28	ए
8	धलाई	सलेमा	सलेमा	87.16	ए
9	सिपाहीजला	जम्पुइजाला	पश्चिम तकेरजला	86.78	ए
10	दक्षिण त्रिपुरा	जोलाइबारी	पूर्वी चरकबाई	86.71	ए
11	सिपाहीजला	बिशालगढ़	गजरिया	86.7	ए
12	सिपाहीजला	नलचर	बागबासा	86.68	ए
13	सिपाहीजला	नलचर	केमताली	86.31	ए
14	उनाकोटी	कुमारघाट	बेटचेरा	86.27	ए
15	दक्षिण त्रिपुरा	भारत चंद्र नगर	दक्षिण भारत चंद्र नगर	86.27	ए
16	दक्षिण त्रिपुरा	जोलाईबारी	मध्य पिल्लक	86.23	ए
17	सिपाहीजला	नलचर	बोर्डवाल	86.17	ए
18	सिपाहीजला	मोहनभोग	तेलकाजला	86.06	ए
19	गोमती	माताबारी	होलाखेत	85.99	ए
20	सिपाहीजला	जम्पुइजाला	संकुमाबारी	85.89	ए
21	दक्षिण त्रिपुरा	भारत चंद्र नगर	पूर्वी कैलात्रिया	85.88	ए

22	सिपाहीजाला	चारिलम	उत्तरी चारिलाम	85.69	ए
23	सिपाहीजाला	नलचर	पश्चिम दुर्लोकनारायण	85.51	ए
24	उनाकोटी	कुमारघाट	पश्चिम रताचेरा	85.44	ए
25	पश्चिमी त्रिपुरा	मोहनपुर	मंतला	85.28	ए

उत्तराखंड



Uttarakhand

State Profile

Total No. of Districts	Total No. of Blocks	Total No. of GPs/TLBs	Total No. of GPs/TLBs Onboarded
13	95	7766	7766

Best Performing GP/TLB in Uttarakhand

GP
Khaskoti

Block
Jaunpur

District
Tehri Garhwal

Grade
A

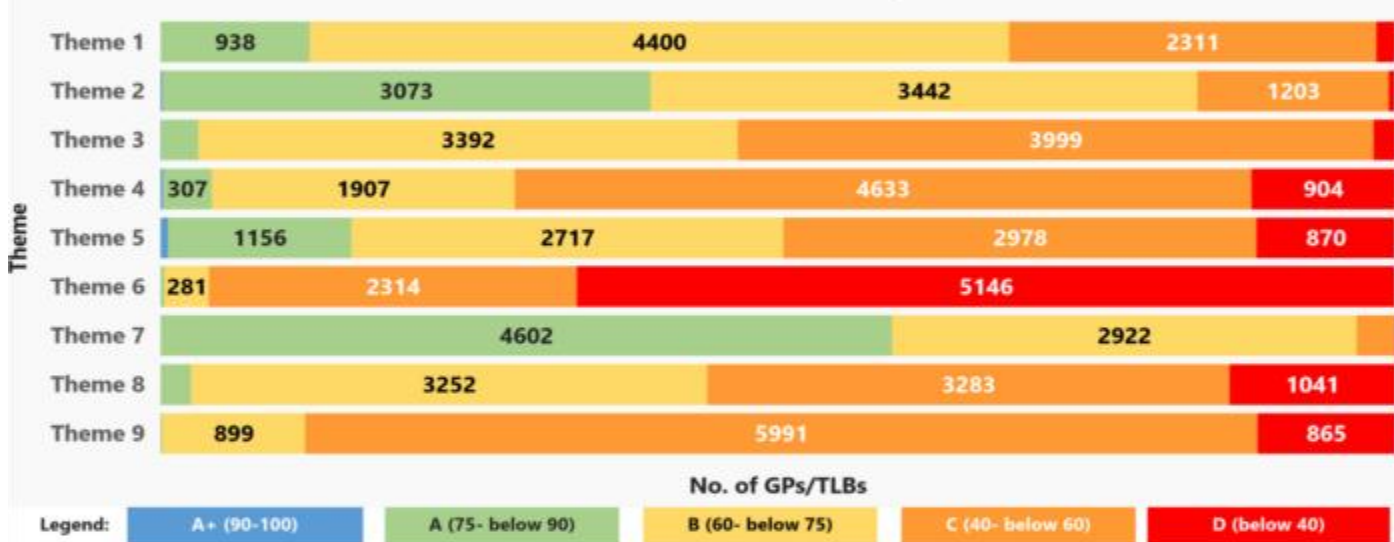
PAI 2.0 Score

76.12

Overall Number of GPs/TLBs by Grade



Thematic Distribution of GPs/TLBs by Grade



Theme Wise Best performing Gram Panchayats/Traditional Local Bodies

Theme Name	GP/TLB	Block	District	Thematic Score	Thematic Grade
T1 - Poverty Free and Enhanced Livelihoods Panchayat	Lveshwal	Ramgarh	Nainital	89.83	A
T2 - Healthy Panchayat	Silla	Raipur	Dehradun	91.33	A+
T3 - Child Friendly Panchayat	Kafoli	Narayanbagar	Chamoli	97.27	A+
T4 - Water Sufficient Panchayat	Tehri Vikasnagar	Bahadradbad	Haridwar	94.00	A+
T5 - Clean and Green Panchayat	Basana Gaon	Jaunpur	Tehri Garhwal	94.86	A+
T6 - Self-sufficient Infrastructure in Panchayat	Pratappur	Rudrapur	Udam Singh Nagar	86.67	A
T7 - Socially Just and Socially Secured Panchayat	Halduchaur Dauliya	Haldwani	Nainital	88.82	A
T8 - Panchayat with Good Governance	Gouhari Mafi	Doiwala	Dehradun	87.95	A
T9 - Women Friendly Panchayat	Simal Chaur	Duggada	Pauri Garhwal	83.85	A

शीर्ष 25 ग्राम पंचायतें और उनके पीएआई 2.0 स्कोर

उत्तराखंड					
क्र.सं.	ज़िला	ब्लॉक	ग्राम पंचायत	समग्र PAI स्कोर	श्रेणी
1	टिहरी गढ़वाल	जौनपुर	खसकोटी	76.12	ए
2	उधम सिंह नगर	अंत	झनकट	75.29	ए
3	उधम सिंह नगर	खटीमा	बानुसा	75.05	ए
4	हरिद्वार	नारसन	नगला एमद	74.94	बी
5	देहरादून	विकासनगर	जस्सोवला	74.71	बी
6	टिहरी गढ़वाल	चंबा	पाली	74.2	बी
7	नैनीताल	रामगढ़	नथुवाखान	73.69	बी
8	देहरादून	विकासनगर	केदारवाला	73.13	बी
9	देहरादून	सहसपुर	तिलवाड़ी	73.06	बी
10	देहरादून	विकासनगर	बड़वा	72.66	बी
11	देहरादून	विकासनगर	पपड़ियां	72.65	बी
12	पिथौरागढ़	पिथौरागढ़	जाख	72.64	बी
13	देहरादून	विकासनगर	सभावाला	72.6	बी
14	देहरादून	विकासनगर	ढालीपुर	72.34	बी
15	टेहरी गढ़वाल	शौलधार	कटखेत	72.17	बी
16	टेहरी गढ़वाल	भिलंगना	बजियालगांव	71.67	बी
17	देहरादून	विकासनगर	पृथ्वी पुर	71.65	बी
18	रुद्रप्रयाग	जखोली	चौरा	71.54	बी
19	टिहरी गढ़वाल	भिलंगना	कुंडियाली	71.47	बी
20	टिहरी गढ़वाल	शौलधार	मझाकोट	71.41	बी

21	देहरादून	विकासनगर	जमनीपुर	71.37	बी
22	टेहरी गढ़वाल	चंबा	बागी सरजुला	71.17	बी
23	टेहरी गढ़वाल	भिलंगना	देवथ	71.11	बी
24	देहरादून	विकासनगर	धर्म वाला	71.1	बी
25	टेहरी गढ़वाल	देवप्रयाग	पलेठी बनगढ़	71.07	बी

उत्तर प्रदेश



Uttar Pradesh

State Profile

Total No. of Districts	Total No. of Blocks	Total No. of GPs/TLBs	Total No. of GPs/TLBs Onboarded
75	796	57678	57678

Best Performing GP/TLB in Uttar Pradesh

GP
Biraharu

Block
Saiyan

District
Agra

Grade
A

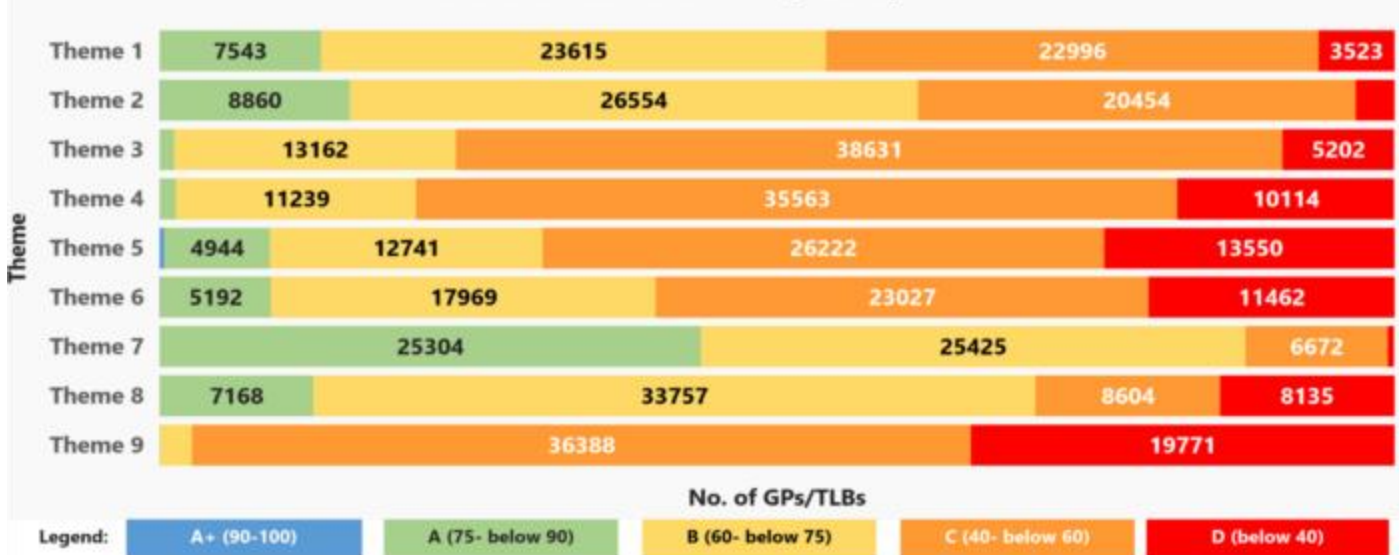
PAI 2.0 Score

79.47

Overall Number of GPs/TLBs by Grade



Thematic Distribution of GPs/TLBs by Grade



Theme Wise Best performing Gram Panchayats/Traditional Local Bodies

Theme Name	GP/TLB	Block	District	Thematic Score	Thematic Grade
T1 - Poverty Free and Enhanced Livelihoods Panchayat	Sithauli	Jagdishpur	Amethi	90.06	A+
T2 - Healthy Panchayat	Jagdishpur	Baldirai	Sultanpur	91.33	A+
T3 - Child Friendly Panchayat	Raipur	Ranipur	Mau	95.71	A+
T4 - Water Sufficient Panchayat	Mohammadpur Taluka Ibrahimpur	Chail	Kaushambi	94.00	A+
T5 - Clean and Green Panchayat	Bakhariya	Dohri Ghat	Mau	95.24	A+
T6 - Self-sufficient Infrastructure in Panchayat	Urla	Aalampur Jafarabad	Bareilly	92.22	A+
T7 - Socially Just and Socially Secured Panchayat	Kathautiya Sanddih	Gaur	Basti	88.80	A
T8 - Panchayat with Good Governance	Sisaiya Dariyana	Reusa	Sitapur	90.00	A+
T9 - Women Friendly Panchayat	Basdeo Kunwar	Harraiya	Basti	81.29	A

शीर्ष 25 ग्राम पंचायतें और उनके पीएआई 2.0 स्कोर

उत्तर प्रदेश					
क्र.सं.	ज़िला	ब्लॉक	ग्राम पंचायत	समग्र PAI स्कोर	श्रेणी
1	आगरा	सैयान	बिरहारू	79.47	ए
2	आगरा	सैयान	शाहपुर नदीम	78.58	ए
3	मऊ	दोहरी घाट	बखारिया	78.27	ए
4	बस्ती	हरैया	बेलारी शुक्ल	77.86	ए
5	वाराणसी	काशी विद्यापीठ	महमूदपुर	77.64	ए
6	वाराणसी	काशी विद्यापीठ	सराय डगरी	77.57	ए
7	वाराणसी	काशी विद्यापीठ	माधोपुर	77.47	ए
8	महाराजगंज	नौतनवा	हरपुर	77.44	ए
9	मैनपुरी	बरनाहल	बनगवां	77.23	ए
10	कानपुर नगर	विधुनू	घुरवाखेरा	77.16	ए
11	बिजनौर	बुढानपुर स्योहारा	रामपुर	77.06	ए
12	एटा	मारहरा	पिदौरा	76.97	ए
13	देवरिया	भटनी	रूपया	76.94	ए
14	अंबेडकर नगर	जलाल पुर	लखनिया	76.73	ए
15	कानपुर ग्रामीण	अकबरपुर	बारा	76.72	ए
16	वाराणसी	बारागाँव	फत्तेपुर	76.58	ए
17	वाराणसी	काशी विद्यापीठ	कुरहुआ	76.58	ए
18	वाराणसी	काशी विद्यापीठ	बखारिया	76.57	ए
19	आगरा	बरौली अहीर	नादौता	76.45	ए
20	लखनऊ	मौल	अटारी	76.39	ए

21	मैनपुरी	बरनाला	अंदुपुर	76.26	ए
22	देवरिया	भटनी	डेमुशा	76.23	ए
23	मेरठ	रोहता	बेवकूफ़	76.19	ए
24	मुजफ्फरनगर	मोरना	रुकली तालाब अली	76.18	ए
25	झांसी	मऊरानीपुर	ढकरवाड़ा	76.15	ए

निष्कर्ष:

डेटा की शक्ति का उद्देश्य पंचायतों के निर्वाचित प्रतिनिधियों के नेतृत्व में परिवर्तनकारी बदलाव लाना है, जिससे ऐसा वातावरण विकसित हो जहाँ पंचायती राज संस्थाएँ (PRIs) तकनीक के माध्यम से अपनी पूर्ण क्षमता तक पहुँच सकें और डेटा इकोसिस्टम का निर्माण कर सकें।

PAI ग्राम पंचायत के एक स्थानीय स्वशासन के रूप में विभिन्न कार्यों का व्यापक विश्लेषण प्रदान करता है—रणनीतिक दृष्टिकोण से लेकर कार्यान्वयन मॉडल तथा जमीनी स्तर पर विभिन्न सेवाओं के निगरानी तंत्र तक। यह उन वितरण प्रक्रियाओं को तेज करने में महत्वपूर्ण भूमिका निभा सकता है, जो ग्राम पंचायतों को मापनीय परिणाम और विकास संबंधी अंतर्दृष्टि प्राप्त करने में सक्षम बनाती हैं।

पंचायत आकलन सूचकांक (PAI) ग्रामीण क्षेत्रों में डेटा-आधारित, परिणाम-उन्मुख शासन को बढ़ावा देकर 'विकसित भारत' के दृष्टिकोण को आगे बढ़ाने में महत्वपूर्ण भूमिका निभाता है। PAI, केंद्रीय मंत्रालयों और राज्य सरकारों के लिए उनकी योजनाओं के परिणामों का आकलन करने तथा नीति निर्माण का मार्ग प्रशस्त करने हेतु एक महत्वपूर्ण उपकरण सिद्ध होगा, जिससे अधिक पारदर्शी एवं जवाबदेह ग्रामीण शासन सुनिश्चित किया जा सके। PAI को एक डेटा-आधारित निर्णय-निर्माण उपकरण के रूप में परिकल्पित किया गया है, जिसका स्पष्ट उद्देश्य ग्रामीण विकास के विभिन्न आयामों में PRIs को मापनीय परिणामों की दिशा में सशक्त बनाना है।

अनुलग्नक-1

PAI 1.0 वित्त वर्ष 2022-23 के लिए सेंट्रल लॉगिन में जीपी का प्रस्तुत सत्यापित डेटा जीपी/समकक्ष की राज्य/संघ राज्य क्षेत्र गणना

क्र.सं.	राज्य /संघ राज्य क्षेत्र	PAI 1.0 वित्त वर्ष 2022-23	
		कुल जीपी/ जीपी के समतुल्य	राज्यों/संघ राज्य क्षेत्रोंद्वारा सेंट्रल लॉगिन में प्रस्तुत किया गया डेटा
1	अंडमान और निकोबार	70	70
2	आंध्र प्रदेश	13,310	13,310
3	अरुणाचल प्रदेश	2,108	2,108
4	असम	2,197	2,183
5	बिहार	8,053	8,053
6	छत्तीसगढ़	11,643	11,643
7	गोवा*	191	0
8	गुजरात	14,618	14,618
9	हरियाणा	6,223	6,223
10	हिमाचल प्रदेश	3,615	3,328
11	जम्मू और कश्मीर	4,291	4,291
12	झारखंड	4,345	4,281
13	कर्नाटक	5,950	5,907
14	केरल	941	941
15	लद्दाख	193	193
16	लक्षद्वीप	10	10
17	मध्य प्रदेश	23,011	23,011
18	महाराष्ट्र	27,849	27,655
19	मणिपुर	3,222	1,976
20	मेघालय*	6,859	0
21	मिजोरम	834	834
22	नागालैंड*	1,277	0
23	ओडिशा	6,794	6,794
24	पुदुच्चेरी*	108	0
25	पंजाब	13,239	10,514
26	राजस्थान	11,207	10,634
27	सिक्किम	199	199
28	तमिलनाडु	12,525	12,525

29	तेलंगाना	12,768	12,768
30	दमन और दीव	38	38
31	त्रिपुरा	1,176	1,176
32	उत्तर प्रदेश	57,702	23,207
33	उत्तराखंड	7,795	7,795
34	पश्चिम बंगाल*	3,339	0
	कुल	2,67,700	2,16,285

PAI v.1.0 *में, पांचराज्यों/संघ राज्य क्षेत्रों (मेघालय, नागालैंड, गोवा, पुदुच्चेरी और पश्चिम बंगाल (से 11,712 ग्रामपंचायतों/जीपी के समकक्ष का डेटा राज्यों/संघ राज्य क्षेत्रों का सत्यापन लंबित होने के कारण शामिल नहीं किया गया

अनुलग्नक-II

PAI 1.0 और 2.0 की विषय-वार तुलना:

विषय	संकेतक गणना	
	पीएआई1.0	पीएआई2.0
विषय - 1 गरीबीमुक्त और उन्नत आजीविका पंचायत	32	14
विषय - 2 स्वस्थ पंचायत	21	15
विषय - 3 बाल अनुकूल पंचायत	82	15
विषय - 4 जल पर्याप्त पंचायत	21	10
विषय - 5 स्वच्छ और हरित पंचायत	33	11
विषय - 6 आत्मनिर्भर अवसंरचना वाली पंचायत	159	18
विषय - 7 सामाजिक रूप से न्यायसंगत और सामाजिक रूप से संरक्षित पंचायत	62	20
विषय - 8 सुशासन वाली पंचायत	62	26
विषय - 9 महिला अनुकूल पंचायत	44	21
कुल	516	150

अनुलग्नक-III

PAI 2.0 में भाग लेने वाली ग्राम पंचायतों/जीपी के समकक्ष की राज्य/संघ राज्य क्षेत्रवार सूची							
क्र.सं.	राज्य/संघ राज्य क्षेत्र का नाम	ग्राम पंचायत की संख्या	पारंपरिक स्थानीय निकायों की संख्या	कुल ग्राम पंचायतें / ग्राम पंचायतों के समकक्ष	PAI 2.0 में शामिल कुल जीपीs/TLBs	PAI 2.0 के लिए जीपी ने MoPR को प्रस्तुत जीपी	प्रतिशतता
1	अंडमान और निकोबार	70	194	264	70	70	%100
2	आंध्र प्रदेश	13325	0	13325	13,310	13,310	%100
3	अरुणाचल प्रदेश	2108	0	2108	2,108	2,108	%100
4	असम	2192	465	2657	2,192	2,192	%100
5	बिहार	8053	0	8053	8,053	8,053	%100
6	चंडीगढ़*						
7	छत्तीसगढ़	11693	0	11693	11,643	11,643	%100
8	दिल्ली*						
9	गोवा	191	0	191	191	188	%98
10	गुजरात	14608	0	14608	14,534	14,534	%100
11	हरियाणा	6230	0	6230	6,225	6,225	%100
12	हिमाचल प्रदेश	3615	0	3615	3,615	3,615	%100
13	जम्मू और कश्मीर	4291	0	4291	4,291	4,291	%100
14	झारखंड	4347	0	4347	4,345	4,345	%100
15	कर्नाटक	5949	0	5949	5,946	5,946	%100
16	केरल	941	0	941	941	941	%100
17	लद्दाख	193	0	193	193	193	%100
18	लक्षद्वीप	10	0	10	10	10	%100
19	मध्य प्रदेश	23011	0	23011	23,011	23,011	%100
20	महाराष्ट्र	27969	0	27969	27,894	27,894	%100
21	मणिपुर	161	3649	3810	3,041	3,041	%100
22	मेघालय	0	6982	6982	6,859	3,069	%45
23	मिजोरम	0	854	854	840	840	%100

24	नागालैंड	0	1327	1327	1,277	1,277	%100
25	ओडिशा	6794	0	6794	6,794	6,794	%100
26	पुदुच्चेरी	108	0	108	108	108	%100
27	पंजाब	13236	0	13236	13,233	13,233	%100
28	राजस्थान	11573	0	11573	11,037	11,037	%100
29	सिक्किम	199	0	199	199	199	%100
30	तमिलनाडु	12480	0	12480	12,482	12,482	%100
31	तेलंगाना	12760	0	12760	12,556	12,556	%100
32	दमन और दीव	50	0	50	42	42	%100
33	त्रिपुरा	607	587	1194	1,176	1,176	%100
34	उत्तर प्रदेश	57695	0	57695	57,678	57,678	%100
35	उत्तराखंड	7817	0	7817	7,766	7,766	%100
36	पश्चिम बंगाल*	3339	0	3339	3,339	0	%0
कुल		2,55,615	14,058	2,69,673	2,66,999	2,59,867	%97.32

*नोट :पश्चिम बंगाल राज्य को PAI 2.0 में अभ्यास के लिए शामिल नहीं किया गया है। चंडीगढ़ और दिल्ली संघ राज्य क्षेत्र में उनके प्रशासनिक ढांचे में कोई ग्राम पंचायत नहीं है।

क्र.सं.	विषय	श्रेणी	संकेतक	वाइजनी / संकेतक-मूलक	गणनेतर	जयपुर/रेडर का स्रोत	डिजिटिजेशन का स्रोत
4	विषय -1	सकारात्मक	सर्वोच्चतम वर्ष के दौरान राज्य का केंद्र सरकार की स्वास्थ्य योजना/स्वास्थ्य बीमा द्वारा कवर किए गए परिवारों का प्रतिशत [20]	संकेतक-मूलक	सर्वोच्चतम वर्ष के दौरान राज्य का केंद्र सरकार की स्वास्थ्य योजना/स्वास्थ्य बीमा द्वारा कवर किए गए परिवारों की कुल संख्या [205]	एएनएम/स्वास्थ्य उपकेंद्र	ग्राम पंचायत में स्वास्थ्य योजना / स्वास्थ्य बीमा के लिए प्राप्त परिवारों की कुल संख्या [1134]
5	विषय -1	सकारात्मक	सार्वजनिक वितरण प्रणाली (पीडीएस) के अंतर्गत कवर किए गए घरों का प्रतिशत [35]	संकेतक-मूलक	ग्राम पंचायत में सार्वजनिक वितरण प्रणाली (पीडीएस) के अंतर्गत शामिल घरों की कुल संख्या [206]	उचित दर की दुकान	ग्राम पंचायत में सार्वजनिक वितरण योजना के अंतर्गत प्राप्त परिवारों की कुल संख्या [1166]
6	विषय -1	सकारात्मक	ग्राम पंचायत में जल के पानी के कनेक्शन वाले परिवारों का प्रतिशत [36]	संकेतक-मूलक	ग्राम पंचायत में जल के पानी के कनेक्शन वाले परिवारों की कुल संख्या [216]	जेजेएम पोर्टल	ग्राम पंचायत में परिवारों की कुल संख्या [517]
7	विषय -1	सकारात्मक	सर्वोच्चतम वर्ष में बैंक भुण प्राप्त करने वाले स्वयं सहायता	संकेतक-मूलक	सर्वोच्चतम वर्ष में बैंक भुण प्राप्त करने	ग्राम पंचायत	ग्राम पंचायत में स्वयं सहायता समूहों

क्र.सं.	विषय	श्रेणी	संकेतक	वाइजनी / संकेतक	जयशेखर	जयशेखर का सीता	दिनांशिकेदर	दिनांशिकेदर का सीता
15	विषय -2	सकारात्मक	संकेतक संकेतक	संकेतक	जमा करने/निकाली जैसी सुनियोजी विधि सेवार उपलब्ध है [1100] संदर्भ वर्ष के दौरान 9 से <12 महीने की आयु के बीच पूरी तरह से प्रतिरक्षित (डिलेक्शन टीकाकरण हुआ है) बच्चों की कुल संख्या [15]	एएनएम/स्वास्थ्य उपकेंद्र	9 और < 12 माह की आयु के बच्चों की कुल संख्या [537]	एएनएम/ स्वास्थ्य उप-केंद्र
16	विषय -2	नकारात्मक	संकेतक	संकेतक	6-59 माह आयु वर्ग के कुल बच्चों की संख्या जो एनटीकेया से पीड़ित है (<11.0g/dl) (आयु 31 मार्च 2024 के अनुसार) [16]	आईसीडीएस सुपरवाइजर	याम पंचायत में 6-59 माह आयु वर्ग के बच्चों की कुल संख्या (आयु 31 मार्च 2024 के अनुसार) [1038]	आईसीडीएस सुपरवाइजर
17	विषय -2	नकारात्मक	संकेतक	संकेतक	सकल आंगनवाडी और मिशन पोषण 2.0 के तहत पोषण ट्रेकर में पंजीकृत 5 वर्ष से कम आयु के बच्चों का वजन वार्षिक वजन वृद्धि है [47]	पोषण ट्रेकर / आईसीडीएस सुपरवाइजर	सकल आंगनवाडी और मिशन पोषण 2.0 के अंतर्गत पोषण ट्रेकर में पंजीकृत 5 वर्ष से कम आयु के बच्चों की कुल संख्या (आयु	पोषण ट्रेकर / आईसीडीएस सुपरवाइजर

क्र.सं.	विषय	श्रेणी	संबंधक	वाइवर्नी / संकेतनामक	जयशेठर	जयशेठर का स्रोत	दिनांकित	दिनांकित का स्रोत
18	विषय -2	नवकरात्मक	सकल आंगनवाड़ी और मिश्रित पोषण 2.0 के अंतर्गत 5 वर्ष से कम आयु के बच्चों का प्रतिशत, जिनका शारीरिक विकास अवस्था है [76]	संकेतनामक	बच्चों की कुल संख्या [17] सकल आंगनवाड़ी और मिश्रित पोषण 2.0 के अंतर्गत पोषण ट्रेकर में पंजीकृत 5 वर्ष से कम आयु के अधिकतम बच्चों की कुल संख्या (31 मार्च 2024 तक आयु) [18]	पोषण ट्रेकर / आईसीडीएस सुपरवाइजर	31 मार्च 2024 के अनुसार [518] सकल आंगनवाड़ी और मिश्रित पोषण 2.0 के अंतर्गत पोषण ट्रेकर में पंजीकृत 5 वर्ष से कम आयु के बच्चों की कुल संख्या (आयु 31 मार्च 2024 के अनुसार) [518]	पोषण ट्रेकर / आईसीडीएस सुपरवाइजर
19	विषय -2	नवकरात्मक	सकल आंगनवाड़ी और मिश्रित पोषण 2.0 के अंतर्गत 5 वर्ष से कम आयु के बच्चों का प्रतिशत जो पूर्णतः (watched) है [542]	संकेतनामक	सकल आंगनवाड़ी और मिश्रित पोषण 2.0 के तहत पोषण ट्रेकर में पंजीकृत 5 वर्ष से कम आयु के पूर्णतः बच्चों की कुल संख्या (आयु 31 मार्च 2024 के अनुसार) [19]	पोषण ट्रेकर / आईसीडीएस सुपरवाइजर	सकल आंगनवाड़ी और मिश्रित पोषण 2.0 के अंतर्गत पोषण ट्रेकर में पंजीकृत 5 वर्ष से कम आयु के बच्चों की कुल संख्या (आयु 31 मार्च 2024 के अनुसार) [518]	पोषण ट्रेकर / आईसीडीएस सुपरवाइजर
20	विषय -2	नवकरात्मक	संदर्भ वर्ष के दौरान जीवित जन्मों की तुलना में जन्म मृत्यु का प्रतिशत [550]	संकेतनामक	संदर्भ वर्ष के दौरान कुल मातृ मृत्यु [125]	एएनएम / स्वास्थ्य उप-केंद्र	संदर्भ वर्ष के दौरान साम वंचक में कुल जीवित जन्म (31	एएनएम / स्वास्थ्य उप-केंद्र

क्र.सं.	विषय	श्रेणी	संकेतक	वाइजनी / संकेतक	जयशेखर	जयशेखर का स्रोत	डिजिटल स्रोत
21	विषय -2	सकारात्मक	कुल ANC पंजीकरणों में से पहली डिमांडों में ANC पंजीकरण का प्रतिशत [41]	संकेतक	कुल पंजीकृत नई एएनएम में से, पहली डिमांडों (12 सप्ताह के भीतर) में पंजीकृत संख्या [145]	एएनएम / स्वास्थ्य उप-केंद्र	एएनएम/ स्वास्थ्य उप-केंद्र संदर्भ वर्ष के दौरान प्रसव-पूर्व जांच (ANC) के लिए पंजीकृत नई गर्भवती महिलाओं की कुल संख्या [600]
22	विषय -2	सकारात्मक	संदर्भ वर्ष के दौरान कुशल स्वास्थ्य कर्मियों या संस्थागत प्रसव (अर्थात् 1 वर्ष) की उपस्थिति में हुए जन्मों का प्रतिशत [39]	संकेतक	कुशल प्रसव संस्थाक (SBA) (डॉक्टर/नर्स/ANM) द्वारा कराई गई प्रसवों का प्रतिशत की संख्या * संस्थागत प्रसवों की संख्या (C-सेक्शन सहित) [513]	एएनएम / स्वास्थ्य उप-केंद्र	एएनएम/ स्वास्थ्य उप-केंद्र रिपोर्ट की गई कुल प्रसव संख्या (प्र.प्र. - कुशल प्रसव - कुशल प्रसव - कुशल प्रसव पर - कुशल प्रसव संस्थाक के बिना (Non-SBA + संस्थागत) [559]
23	विषय -2	सकारात्मक	संदर्भ वर्ष के दौरान जीवित शिशु को जन्म देने वाली गर्भवती महिलाओं का प्रतिशत, जिनका 4 या उससे अधिक प्रसव-पूर्व जांच (ANC) कराया है [40]	संकेतक	संदर्भ वर्ष के दौरान जीवित शिशु को जन्म देने वाली 500 गर्भवती महिलाओं की संख्या, जिनमें 4 या उससे अधिक प्रसव-पूर्व जांच	एएनएम / स्वास्थ्य उप-केंद्र	एएनएम/ स्वास्थ्य उप-केंद्र संदर्भ वर्ष के दौरान जीवित शिशु को जन्म देने वाली गर्भवती महिलाओं की संख्या [1125]

क्र.सं.	विषय	श्रेणी	संकेतक	वाइलडरी / सहायतात्मक	जयपुरी	जयपुरी का सौत	डिपॉजिटर	डिपॉजिटर का सौत
24	विषय -2	सकारात्मक	संदर्भ वर्ष के दौरान प्रति 1000 जीवित जन्मी पर 1 वर्ष से कम आयु के बच्चों की मृत्यु दर (31 मार्च को आयु) [66]	संघातात्मक	(ANG) कार्यवाई है [51B] संदर्भ वर्ष के दौरान 1 वर्ष से कम आयु के शिशुओं की कुल मृत्यु (31 मार्च को आयु) [1081] क्या ग्राम पंचायत में सभी आशा कार्यकर्ताओं (स्वीकृत पद) के पद भर दिए गए हैं [1085]	एएनएम/ स्वास्थ्य उप-केंद्र	संदर्भ वर्ष के दौरान ग्राम पंचायत में कुल जीवित जन्म (31 मार्च को स्थिति के अनुसार) [540]	एएनएम/ स्वास्थ्य उप-केंद्र
25	विषय -2	सकारात्मक	क्या ग्राम पंचायत [749] में सभी आशा कार्यकर्ताओं (स्वीकृत पद) के पद भर दिए गए हैं [749]	वाइलडरी	क्या स्वास्थ्य उपकेन्द्रों में सभी सहायक नर्स नियुक्त (एएनएम) के पद (निर्दिष्ट, संविदा एवं आउटसोर्सिंग के लिए स्वीकृत एवं कार्यरत) भर दिए गए हैं [1086]	एएनएम / स्वास्थ्य उप-केंद्र		
26	विषय -2	सकारात्मक	क्या स्वास्थ्य उप-केंद्रों में सभी सहायक नर्स आई (ANM) के पद (स्वीकृत और कार्यरत - निर्दिष्ट, संविदा और आउटसोर्सिंग किए गए) भर दिए गए हैं [708]	वाइलडरी		एएनएम / स्वास्थ्य उप-केंद्र		

क्र.सं.	विषय	श्रेणी	संकेतक	वाइलडरी / संकेयत्तमक	जयुम्बेटर	जयुम्बेटर का जौत	डिर्नोमिनेटर	डिर्नोमिनेटर का जौत
27	विषय -2	सकरात्तमक	क्या संदरुन वरु के डीरल जीपी के पास टीवीकरीज का कोई सक्रिय नामला नही है [751]	वाइलडरी	क्या संदरुन वरु के डीरल जीपी मीटीवीकरीज का कोई सक्रिय नामला नही है? [1104]	ग्राम पंचायत		
28	विषय -2	सकरात्तमक	क्या ग्राम पंचायत में मासिक रूप से ग्राम स्वास्थ्य एवं पोषण डिवस मनाया जाला है? [726]	वाइलडरी	क्या ग्राम पंचायत में ग्राम स्वास्थ्य एवं पोषण डिवस का आयोजन मासिक रूप से किया जाला है? [1116]	एएनएम / स्वास्थ्य उप-केंद्र		
29	विषय -2	सकरात्तमक	क्या ग्राम पंचायत के पास विश्वकरीय एज्युकेस सेवा उपलब्ध है? [730]	वाइलडरी	क्या ग्राम पंचायत के पास विश्वकरीय एज्युकेस सेवा उपलब्ध है? [1129]	ग्राम पंचायत		
30	विषय -3	सकरात्तमक	संदरुन वरु के डीरल 9 से <12 बरुन की बरुवी का प्रतिशत, जिनका पूर्ण टीकाकरण हुआ है [46]	संकेयत्तमक	संदरुन वरु के डीरल 9 से <12 बरुन की आयु के कुल संख्या पूर्ण टीकाकरण हुआ है [15]	एएनएम / स्वास्थ्य उप-केंद्र	9 और < 12 बरु की आयु के बरुवी की कुल संख्या [537]	एएनएम/ स्वास्थ्य उप-केंद्र

क्र.सं.	विषय	श्रेणी	संबंधक	वाइजनी / संकेतनामक	जयशेखर	जयशेखर का स्रोत	डिजिटल	डिजिटल का स्रोत
31	विषय -3	नवकरात्मक	सकल आंगनवाड़ी और मिशन पोषण 2.0 के अंतर्गत, 5 वर्ष से कम आयु के उन बच्चों का प्रतिशत जिनका राजन कम है [47]	सकल आंगनवाड़ी और मिशन पोषण 2.0 के तहत पोषण ट्रेकर में पंजीकृत 5 वर्ष से कम आयु के कुल कम राजन वाले बच्चे [17]	पोषण ट्रेकर / आईसीडीएस सुपरवाइजर	सकल आंगनवाड़ी और मिशन पोषण 2.0 के तहत पोषण ट्रेकर में पंजीकृत 5 वर्ष से कम आयु के कुल संख्या (31 मार्च 2024 तक की आयु) [518]	पोषण ट्रेकर / आईसीडीएस सुपरवाइजर	
32	विषय -3	नवकरात्मक	सकल आंगनवाड़ी और मिशन पोषण 2.0 के अंतर्गत 5 वर्ष से कम आयु के ऐसे बच्चों का प्रतिशत, जिनका शारीरिक विकास अवरुद्ध है [78]	सकल आंगनवाड़ी और मिशन पोषण 2.0 के तहत पोषण ट्रेकर में पंजीकृत 5 वर्ष से कम आयु के अधिकतम बच्चों की कुल संख्या (आयु 31 मार्च 2024 के अनुसार) [18]	पोषण ट्रेकर / आईसीडीएस सुपरवाइजर	सकल आंगनवाड़ी और मिशन पोषण 2.0 के तहत पोषण ट्रेकर में पंजीकृत 5 वर्ष से कम आयु के बच्चों की कुल संख्या (31 मार्च 2024 तक की आयु) [518]	पोषण ट्रेकर / आईसीडीएस सुपरवाइजर	
33	विषय -3	नवकरात्मक	सकल आंगनवाड़ी और मिशन पोषण 2.0 के अंतर्गत 5 वर्ष से कम आयु के मुप्रीकृत बच्चों का प्रतिशत [542]	सकल आंगनवाड़ी और मिशन पोषण 2.0 के अंतर्गत पोषण ट्रेकर में पंजीकृत 5 वर्ष से कम आयु के कुल	पोषण ट्रेकर / आईसीडीएस सुपरवाइजर	सकल आंगनवाड़ी और मिशन पोषण 2.0 के अंतर्गत पोषण ट्रेकर में पंजीकृत 5 वर्ष से कम आयु के बच्चों की कुल संख्या (आयु	पोषण ट्रेकर / आईसीडीएस सुपरवाइजर	

क्र.सं.	विषय	श्रेणी	संबंधक	वाइलनी / संघकात्मक	जयशेठर	जयशेठर का सीत	दिनांकित	दिनांकित का सीत
34	विषय -3	सकारात्मक	क्या संदमें वर्ष के दौरान ग्राम पंचायत में बाल सभा आयोजित गई [532]	वाइलनी	क्या संदमें वर्ष के दौरान ग्राम पंचायत में बाल सभा आयोजित की गई [148]	ईजीएसपोर्टल	31 मार्च 2024 के अनुसार [518]	
35	विषय -3	सकारात्मक	आंगनवाड़ी केंद्र में औपचारिक पी-स्कूल शिक्षा या एंगरिफिक बालकाभ्या देखभाल प्राप्त करने वाले 3-6 वर्ष की आयु के बच्चों का प्रतिशत [81]	संघकात्मक	आंगनवाड़ी केंद्र में पी-स्कूल शिक्षा या एंगरिफिक बालकाभ्या देखभाल प्राप्त करने वाले 3-6 वर्ष आयु के बच्चों की कुल संख्या [157]	पोषण ट्रेकर / आईसीडीएस सुपरवाइजर	सबसे आंगनवाड़ी और मिशन पोषण 2.0 के तहत पोषण ट्रेकर में पंजीकृत बच्चों (3-6 वर्ष) की कुल संख्या [530]	पोषण ट्रेकर / आईसीडीएस सुपरवाइजर
36	विषय -3	सकारात्मक	ग्राम पंचायत में 2ज बच्चों का प्रतिशत जिनका जन्म संदमें वर्ष के दौरान पंजीकृत किया गया है [62]	संघकात्मक	ग्राम पंचायत में 2ज बच्चों की कुल संख्या, जिनका जन्म संदमें वर्ष के दौरान पंजीकृत किया गया है [158]	एएनएम / स्वास्थ्य उप-केंद्र	संदमें वर्ष के दौरान ग्राम पंचायत में कुल जन्मित जन्म (31 मार्च की स्थिति के अनुसार) [540]	ANM / स्वास्थ्य उप-केंद्र

क्र.सं.	विषय	श्रेणी	संकेतक	वाइवनी / संकेतक	जयशेठर	जयशेठर का स्रोत	दिनांकितर	दिनांकितर का स्रोत
37	विषय -3	सकारात्मक	ग्राम पंचायत में उन आंगनवाड़ी केंद्रों का प्रतिशत जिसका अपना भवन है और जिनमें सुनियोजी सुविधाएं (बिजली, पीने का पानी और शौचालय) उपलब्ध हैं। [97]	संकेतक	कुल आंगनवाड़ी केंद्रों की संख्या, जिनके पास बिजली, पेयजल और शौचालय की सुविधाओं सहित अपने भवन हैं। [406]	पोषण ट्रेकर / आईसीडीएस सुपरवाइजर	स्वयं का भवन वाले आंगनवाड़ी केंद्रों की कुल संख्या [574]	पोषण ट्रेकर / आईसीडीएस सुपरवाइजर
38	विषय -3	सकारात्मक	उन प्राथमिक विद्यालयों का प्रतिशत जिनमें विशेष आवश्यकता वाले बच्चों (CWSN) के लिए शौचालय की सुविधा उपलब्ध है। [596]	संकेतक	कुल प्राथमिक विद्यालयों की संख्या, जिनमें विशेष आवश्यकता वाले बच्चों (CWSN) के लिए शौचालय की सुविधा उपलब्ध है। [463]	श्री.आईएसई + पोर्टल	ग्राम पंचायत में प्राथमिक विद्यालयों की कुल संख्या [383]	श्री.आईएसई + पोर्टल
39	विषय -3	सकारात्मक	ग्राम पंचायत में सुनियोजी सुविधाओं (बिजली, पेयजल और लडके-लडकियों के लिए अलग-अलग शौचालय) के साथ स्वयं के भवन वाले प्राथमिक विद्यालयों का प्रतिशत [612]	संकेतक	ग्राम पंचायत में अपनी इमारत और सुनियोजी सुविधाओं (बिजली, पीने का पानी, लडके और लडकियों के लिए अलग-अलग शौचालय) वाले प्राथमिक विद्यालयों	श्री.आईएसई + पोर्टल	ग्राम पंचायत में प्राथमिक विद्यालयों की कुल संख्या [383]	श्री.आईएसई + पोर्टल

क्र.सं.	विषय	श्रेणी	संकेतक	संकेतक / संख्यात्मक	नयुगीय	नयुगीय का स्रोत	दिनांकित	दिनांकित का स्रोत
40	विषय -3	सकारात्मक	संक्रमांक दर (प्रारंभिक) [82]	संक्रमांक	वर्तमान वर्ष 2023-24 में कक्षा 6 में बच्चों का नया नामांकन [1056]	बूटीआईएसई + पोर्टल	कक्षा 5 में पिछले वर्ष (22-23) नामांकन [1035]	बूटीआईएसई + पोर्टल
41	विषय -3	सकारात्मक	संक्रमांक दर (उच्च प्रारंभिक) [83]	संक्रमांक	वर्तमान वर्ष 2023-24 में कक्षा 9 में बच्चों का नया नामांकन [1057]	बूटीआईएसई + पोर्टल	कक्षा 8 में पिछले वर्ष (22-23) नामांकन [1036]	बूटीआईएसई + पोर्टल
42	विषय -3	नकारात्मक	संदर्भ वर्ष के दौरान प्रति 1000 लैटिन जन्मे पर 1 वर्ष से कम आयु के बच्चों की मृत्यु दर (31 मार्च को आयु) [65]	संख्यात्मक	संदर्भ वर्ष के दौरान 1 वर्ष से कम आयु के बच्चों की कुल मृत्यु (31 मार्च को आयु के अनुसार) [1081]	एएलएन/स्वास्थ्य उपबैठ	संदर्भ वर्ष के दौरान काम पंचायत में कुल लैटिन जन्म (31 मार्च की स्थिति के अनुसार) [540]	एएलएन / स्वास्थ्य उप-बैठ
43	विषय -3	सकारात्मक	उन प्रारंभिक विद्यालयों का प्रतिशत, जिनमें छात्र-विकास अनुपात (PAR) 30 से कम है [706]	संख्यात्मक	उन प्रारंभिक विद्यालयों की कुल संख्या, जिनमें छात्र-विकास अनुपात (PAR) 30 से कम है [1086]	बूटीआईएसई + पोर्टल	काम पंचायत में प्रारंभिक विद्यालयों की कुल संख्या [383]	बूटीआईएसई + पोर्टल
44	विषय -3	नकारात्मक	क्या संदर्भ वर्ष के दौरान काम पंचायत में बच्चों के	प्रशुद्धि	क्या संदर्भ वर्ष के दौरान काम पंचायत में	ग्राम पंचायत		

क्र.सं.	विषय	श्रेणी	संकेतक	वाइएनटी / संकेतकसंकेत	जयसिंहेंटर	जयसिंहेंटर का सौत	डिऑसिंहेंटर	डिऑसिंहेंटर का सौत
45	विषय -4	सकारात्संकेत	याम पंचायत में जल के पानी के कनेक्शन वाले परिवारी का प्रतिशत [36]	संकेतकसंकेत	याम पंचायत में जल के पानी के कनेक्शन वाले कुल परिवारी की संख्या [216]	याम पंचायत में कुल परिवारी की संख्या [517]	याम पंचायत	
46	विषय -4	सकारात्संकेत	क्या याम पंचायत में वील्ड टेरिंटिंग फिट (FITK) का उपयोग करके पीने के पानी के सौतों की 100% जांच की जाती है [156]	वाइएनटी	क्या याम पंचायत में वील्ड टेरिंटिंग फिट (FITK) का उपयोग करके पीने के पानी के सौतों की 100% जांच की जाती है? [344]	याम पंचायत	याम पंचायत	
47	विषय -4	सकारात्संकेत	क्या पंचायत जल कजट कलगी है [176]	वाइएनटी	क्या पंचायती जल कजट कलगी है [379]	याम पंचायत	याम पंचायत	
48	विषय -4	सकारात्संकेत	क्या याम पंचायत में याम जल एवं स्वच्छता समिति (WVSC) कार्यरत है? [173]	वाइएनटी	क्या याम पंचायत में याम जल एवं स्वच्छता समिति (WVSC) कार्यरत है? [506]	याम पंचायत	याम पंचायत	

क्र.सं.	विषय	श्रेणी	संकेतक	वाइवनी / संकेयतात्मक	जयुमिटेर	जयुमिटेर का सीत	डिांमिटेर	डिांमिटेर का सीत
49	विषय -4	सकारात्मक	सदमे वष के डीरल ढरुतिक संसाधन ढरुधन (NRM) के लिए MGNREGS से लिए गए ड्यव का ढरुधितत [692]	संकेयतात्मक	सदमे वष के डीरल MGNREGS के अंतर्गत ढरुधुतिक संसाधन ढरुधन (NRM) कावरी ढरु हुआ कुल ड्यव [1071]	जलरुरगा ढरुडल	सदमे वष के डीरल MGNREGS के तहत समी कावरी ढरु हुआ कुल ड्यव [1037]	जलरुरगा ढरुडल
50	विषय -4	सकारात्मक	गाम ढरुधायत डी रुरे सारुवजतिक मखनी (सकुल, आगलुवाडी, गाम ढरुधायत मखन) का ढरुधितत, डिनरु डीरु जल संरुधयत डी संरुधनारु कावरीत है [170]	संकेयतात्मक	गाम ढरुधायत डी कावरीत वडी जल संरुधन संरुधनरु डीरु वरु सारुवजतिक मखनी (सकुल, आगलुवाडी, गाम ढरुधायत मखन) डी कुल संरुधय [546]	गाम ढरुधायत	गाम ढरुधायत डी सारुवजतिक मखनी (सकुल, आगलुवाडी और गाम ढरुधायत मखन) डी कुल संरुधय [546]	गाम ढरुधायत
51	विषय -4	सकारात्मक	रुरे जल डिकरुवी (जलख, डीरुल, डुरं आडि) का ढरुधितत, डिनरु गड डिकरुलरु/गहरा करुनी का डिरुध संरुधनरु के लिए डिया गख है [172]	संकेयतात्मक	गड डिकरुलरु/गहरा वरुनी का डिरुध संरुधनरु के लिए लिए गए जल डिकरुवी (जलख, जलरु, जलख, डीरुल, डुरं आडि) डी कुल संरुधय [1080]	गाम ढरुधायत	गाम ढरुधायत डी जल डिकरुवी (जलख, जलरु, जलख, डीरुल, डुरं आडि) डी कुल संरुधय [669]	गाम ढरुधायत

क्र.सं.	विषय	श्रेणी	संबंधक	वाइलडरी / सकारात्मक	गणवेशेटर	गणवेशेटर का स्रोत	डिजिटल	डिजिटल का स्रोत
52	विषय -4	सकारात्मक	क्या ग्राम पंचायत को इर पर लान प्रमाणित घोषित किया गया है? [712]	वाइलडरी	क्या ग्राम पंचायत को इर पर लान प्रमाणित घोषित किया गया है? [103]	जेजेएम पोर्टल		
53	विषय -4	सकारात्मक	क्या ग्राम पंचायत को ODF प्लग घोषित किया गया है [719]	वाइलडरी	क्या ग्राम पंचायत को ODF प्लग घोषित किया गया है [110]	एसबीएमपोर्टल		
54	विषय -4	सकारात्मक	क्या 15% वित्त आयोग के अनुदान के तहत ग्राम पंचायत को जारी की गई टाइड फंड (Tied Fund) की कम से कम 50% राशि का उपयोग ग्राम पंचायत द्वारा पंचाल के पुनिकाटी सुविधा और रखरखाव पर किया गया है? [753]	वाइलडरी	क्या 15% वित्त आयोग के अनुदान से ग्राम पंचायत को जारी किए गए टाइड फंड का कम से कम 50% हिस्सा ग्राम पंचायत द्वारा पंचाल के पुनिकाटी हाथे और रखरखाव पर उपयोग किया गया है? [153]	ईजीएसपोर्टल		
55	विषय -5	सकारात्मक	क्या ग्राम पंचायत ने गिजल-सूज प्लानेटिक पर प्रतिबंध लगाया है? [199]	वाइलडरी	क्या पंचायत ने गिजल-सूज प्लानेटिक पर प्रतिबंध लगाया है? [47]	ग्राम पंचायत		

क्र.सं.	विषय	श्रेणी	संकेतक	वाइलडोनी / सचिव्यात्मक	जयपुरी	जयपुरी का ज़ोन	डिपॉजिटरी	डिपॉजिटरी का ज़ोन
61	विषय -5	सकारात्मक	यदि हाँ, तो क्या ग्राम पंचायत में नर्सरियों के रखरखाव को सुनिश्चित किया है? [755]	वाइलडोनी	स्ट्रीट लाइटों की संख्या [647] यदि हाँ, तो क्या ग्राम पंचायत में नर्सरियों के रखरखाव को सुनिश्चित किया है? [1058]	ग्राम पंचायत	संदर्भ वर्ष के दौरान ग्रामपंचायत के अंतर्गत सभी कार्य पर हुआ कुल व्यय [1037]	मनरेगा पोर्टल
62	विषय -5	सकारात्मक	संदर्भ वर्ष के दौरान प्राकृतिक संसाधन प्रबंधन (NFRM) के लिए MGNREGS से किए गए व्यय का प्रतिशत [802]	सचिव्यात्मक	क्या ग्राम पंचायत ने सार्वजनिक स्थलों की नियमित सफाई के लिए कोई बजट उठाए हैं? [1071]	मनरेगा पोर्टल		
63	विषय -5	सकारात्मक	क्या ग्राम पंचायत में सार्वजनिक स्थलों की नियमित सफाई के लिए कोई बजट उठाए हैं? [715]	वाइलडोनी	क्या ग्राम पंचायत ने सार्वजनिक स्थलों की नियमित सफाई के लिए कोई बजट उठाए हैं? [1106]	ग्राम पंचायत		
64	विषय -5	सकारात्मक	क्या ग्राम पंचायत को ODF प्लस घोषित किया गया है? [719]	वाइलडोनी	क्या ग्राम पंचायत को ODF प्लस घोषित किया गया है? [1110]	एसबीएम पोर्टल		

क्र.सं.	विषय	श्रेणी	संकेतक	वाइलडरी / सकारात्मक	जयशेखर	जयशेखर का स्रोत	डिजिटल	डिजिटल का स्रोत
65	विषय -5	सकारात्मक	क्या ग्राम पंचायत में नर्सरी मौजूद है? [725]	वाइलडरी	क्या ग्राम पंचायत में नर्सरी मौजूद है? [1115]	ग्राम पंचायत		
66	विषय -6	सकारात्मक	क्या ग्राम पंचायत में आपदा आक्य भवन है? [619]	वाइलडरी	क्या ग्राम पंचायत में आपदा आक्य भवन की पहचान की है? [11]	ग्राम पंचायत		
67	विषय -6	सकारात्मक	क्या ग्राम पंचायत में बुनियादी सुविधाओं (बिजली, पीने का पानी और पुरुषों व महिलाओं के लिए अलग-अलग शौचालय) से युक्त आयुष्मान भारत स्वास्थ्य उप-केंद्र (HSC) स्थित है? [625]	वाइलडरी	क्या ग्राम पंचायत में बुनियादी सुविधाओं (बिजली, पीने का पानी, और पुरुषों व महिलाओं के लिए अलग-अलग शौचालय) से युक्त आयुष्मान भारत स्वास्थ्य और कल्याण केंद्र/स्वास्थ्य उप-केंद्र (HSC) स्थित है? [113]	एएनएम/स्वास्थ्य उपकेंद्र		
68	विषय -6	सकारात्मक	क्या ग्राम पंचायत की पहुँच पास के पशुधन केंद्र (0-5 KM) तक है? [265]	वाइलडरी	क्या ग्राम पंचायत की पहुँच पास के पशुधन केंद्र (0-5 KM) तक है? [122]	ग्राम पंचायत		

क्र.सं.	विषय	श्रेणी	संकेतक	वाइन्तरी / सार्वजनिक	नियंत्रक	नियंत्रक का स्रोत	नियंत्रक	नियंत्रक का स्रोत
69	विषय -6	सकारात्मक	क्या ग्राम पंचायत से मुख्य सड़क तक सभी मौसमी में उपयोग योग्य सड़कें जुड़ी हुई हैं? [348]	वाइन्तरी	क्या ग्राम पंचायत से मुख्य सड़क तक सभी मौसमी में उपयोग योग्य सड़कें जुड़ी हुई हैं? [312]	ग्राम पंचायत	नियंत्रक	ग्राम पंचायत
70	विषय -6	सकारात्मक	क्या ग्राम पंचायत में इंटरनेट मवन/पंचायत घर में इंटरनेट सुविधा उपलब्ध है? [226]	वाइन्तरी	क्या ग्राम पंचायत मवन/पंचायत घर में इंटरनेट सुविधा के साथ कंप्यूटर उपलब्ध है? [356]	ग्राम पंचायत	नियंत्रक	ग्राम पंचायत
71	विषय -6	सकारात्मक	क्या ग्राम पंचायत में एक पार्क और उपयोग के लिए तैयार सामुदायिक मवन उपलब्ध है? [624]	वाइन्तरी	क्या ग्राम पंचायत में एक पार्क और उपयोग के लिए तैयार सामुदायिक मवन उपलब्ध है? [361]	ग्राम पंचायत	नियंत्रक	ग्राम पंचायत
72	विषय -6	सकारात्मक	क्या ग्राम पंचायत मवन/पंचायत घर का अपना मवन है, जिसमें बुनियादी सुविधाएँ (बिजली, पीने का पानी और पुरुषों व महिलाओं के लिए अलग-अलग शौचालय) उपलब्ध है? [608]	वाइन्तरी	क्या ग्राम पंचायत मवन/पंचायत घर का अपना मवन है, जिसमें बुनियादी सुविधाएँ (बिजली, पीने का पानी और पुरुषों व महिलाओं के लिए अलग-	ग्राम पंचायत	नियंत्रक	ग्राम पंचायत

क्र.सं.	विषय	श्रेणी	संकेतक	वाइब्रनी / संकेतक	जयपुर	जयपुर	जयपुर	जयपुर	जयपुर	जयपुर
73	विषय -4	सकारात्मक	क्या संदमें वर्ष के दौरान ग्राम पंचायत में कोई खेल का मैदान उपलब्ध है? [365]	वाइब्रनी	क्या संदमें वर्ष के दौरान ग्राम पंचायत में कोई खेल का मैदान उपलब्ध है? [367]	जयपुर	जयपुर	जयपुर	जयपुर	जयपुर
74	विषय -4	सकारात्मक	ग्राम पंचायत में ऐसे आंगणवाड़ी केंद्रों का प्रतिशत, जिनका अपना भवन है और जहाँ सुनिश्चिती सुविधाएँ (बिजली, पीने के पानी और शौचालय) उपलब्ध हैं? [97]	संकेतक	ऐसे आंगणवाड़ी केंद्रों की कुल संख्या, जिनका अपना भवन है और जहाँ बिजली, पीने के पानी व शौचालय की सुविधाएँ उपलब्ध हैं। [406]	जयपुर	जयपुर	जयपुर	जयपुर	जयपुर
75	विषय -4	सकारात्मक	ग्राम पंचायत में ऐसे प्राथमिक विद्यालयों का प्रतिशत, जिनका अपना भवन है और जहाँ सुनिश्चिती सुविधाएँ (बिजली, पीने के पानी और बालक व बालिकाओं के लिए भलग-भलग शौचालय) उपलब्ध हैं? [812]	संकेतक	ग्राम पंचायत में अपनी इमारत वाले प्राथमिक विद्यालयों की कुल संख्या, जिनमें सुनिश्चिती सुविधाएँ (बिजली, पीने के पानी, और लड़कियों के लिए भलग-	जयपुर	जयपुर	जयपुर	जयपुर	जयपुर

क्र.सं.	विषय	श्रेणी	संकेतक	वाइजरी / संकेतक	जयपुर	जयपुर	जयपुर	जयपुर	जयपुर	जयपुर
76	विषय -4	सकारणत्मक	सभी नौसमी में उपयोग योग्य सड़कों से जुड़े बस्तियों का प्रतिफल [347]	संकेतक	असम शिवालय उपलब्ध है [485]	ग्राम पंचायत में सभी नौसमी में उपयोग योग्य सड़कों से जुड़े बस्तियों की कुल संख्या [1084]	ग्राम पंचायत	ग्राम पंचायत में बस्तियों की कुल संख्या [1048]	ग्राम पंचायत	ग्राम पंचायत
77	विषय -4	सकारणत्मक	स्ट्रीट लाइट की सुविधा वाले बस्तियों / गांवों का प्रतिफल [702]	संकेतक	ग्राम पंचायत में स्ट्रीट लाइट लगी हुई बस्तियों / गांवों की कुल संख्या [1085]	ग्राम पंचायत में स्ट्रीट लाइट लगी हुई बस्तियों / गांवों की कुल संख्या [1085]	ग्राम पंचायत	ग्राम पंचायत में बस्तियों / गांवों की कुल संख्या [723]	ग्राम पंचायत	ग्राम पंचायत
78	विषय -4	सकारणत्मक	ग्राम पंचायत क्षेत्र में बिजली, इंटरनेट, पिट, कंप्यूटर और मजबूत संसाधन नैसी बुनियादी सुविधाओं के साथ कॉमन सेंट्रल सेंटर (CSC) कार्यरत है? [613]	वाइजरी	ग्राम पंचायत क्षेत्र में कॉमन सेंट्रल सेंटर (CSC) बुनियादी सुविधाओं (जैसे बिजली, इंटरनेट, पिट, कंप्यूटर और मजबूत संसाधन) के साथ कार्यरत है? [1107]	ग्राम पंचायत में कॉमन सेंट्रल सेंटर (CSC) बुनियादी सुविधाओं (जैसे बिजली, इंटरनेट, पिट, कंप्यूटर और मजबूत संसाधन) के साथ कार्यरत है? [1107]	ग्राम पंचायत			
79	विषय -4	सकारणत्मक	ग्राम पंचायत क्षेत्र में कार्यरत कोई सर्वजनिक	वाइजरी	ग्राम पंचायत में कोई कार्यरत	ग्राम पंचायत में कोई कार्यरत	ग्राम पंचायत			

क्र.सं.	विषय	श्रेणी	संकेतक	वाइएनटी / संकेतकनाम	सम्प्रेषित	सम्प्रेषित का शीर्षक	विश्लेषित	विश्लेषित का शीर्षक
80	विषय -6	सकलजनक	क्या ग्राम पंचायत को पूरा पर आल प्रमाणित घोषित किया गया है? [712]	वाइएनटी	क्या ग्राम पंचायत को पूरा पर आल प्रमाणित घोषित किया गया है? [1102]	क्या ग्राम पंचायत को पूरा पर आल प्रमाणित घोषित किया गया है? [1103]	क्या ग्राम पंचायत को पूरा पर आल प्रमाणित घोषित किया गया है? [1110]	क्या ग्राम पंचायत को पूरा पर आल प्रमाणित घोषित किया गया है? [1110]
81	विषय -6	सकलजनक	क्या ग्राम पंचायत में विद्यालय/डाह संस्था स्थल पर सभी बुनियादी सुविधाएँ (पानी, सौभाग्य, बिछो की व्यवस्था आदि) उपलब्ध है? [821]	वाइएनटी	क्या ग्राम पंचायत में विद्यालय/डाह संस्था स्थल पर सभी बुनियादी सुविधाएँ (पानी, सौभाग्य, बिछो की व्यवस्था आदि) उपलब्ध है? [1114]	क्या ग्राम पंचायत में विद्यालय/डाह संस्था स्थल पर सभी बुनियादी सुविधाएँ (पानी, सौभाग्य, बिछो की व्यवस्था आदि) उपलब्ध है? [1114]	क्या ग्राम पंचायत में विद्यालय/डाह संस्था स्थल पर सभी बुनियादी सुविधाएँ (पानी, सौभाग्य, बिछो की व्यवस्था आदि) उपलब्ध है? [1114]	क्या ग्राम पंचायत में विद्यालय/डाह संस्था स्थल पर सभी बुनियादी सुविधाएँ (पानी, सौभाग्य, बिछो की व्यवस्था आदि) उपलब्ध है? [1114]
83	विषय -6	सकलजनक	क्या ग्राम पंचायत में जलवायु सुविधाएँ (आकष, पानी, सीजन, विविधता सुविधाएँ) उपलब्ध है? [728]	वाइएनटी	क्या ग्राम पंचायत में जलवायु सुविधाएँ (आकष, पानी, सीजन, विविधता सुविधाएँ) उपलब्ध है? [728]	क्या ग्राम पंचायत में जलवायु सुविधाएँ (आकष, पानी, सीजन, विविधता सुविधाएँ) उपलब्ध है? [728]	क्या ग्राम पंचायत में जलवायु सुविधाएँ (आकष, पानी, सीजन, विविधता सुविधाएँ) उपलब्ध है? [728]	क्या ग्राम पंचायत में जलवायु सुविधाएँ (आकष, पानी, सीजन, विविधता सुविधाएँ) उपलब्ध है? [728]

क्र.सं.	विषय	श्रेणी	संबंधक	वाङ्मयी / संख्यात्मक	गणनेतर	गणनेतर का स्रोत	दिनांकित	दिनांकित का स्रोत
84	विषय -7	नवरात्मक	'सहाय आगवारी' और 'मिशन पोषण 2.0' के अंतर्गत, 5 वर्ष से कम आयु के उन बच्चों का प्रतिशत, जिनका वजन सामान्य से कम है [47]	संख्यात्मक	'सहाय आगवारी' उपलब्ध है? [1161]	पोषण ट्रेकर / आईसीडीएस पर्यवेक्षक	सहाय आगवारी और 'मिशन पोषण 2.0' के अंतर्गत पोषण ट्रेकर में पंजीकृत 5 वर्ष से कम आयु के बच्चों की कुल संख्या (आयु 31 मार्च 2024 के अनुसार) [518]	पोषण ट्रेकर / आईसीडीएस सुपरवाइजर
85	विषय -7	नवरात्मक	ग्राम पंचायत में निवृत्त उन सामुदायिक शौचालयों का प्रतिशत, जिनमें दिव्यांगी (विकलांगों) के लिए विशेष रूप से डिजाइन किया गया शौचालय उपलब्ध है [185]	संख्यात्मक	ग्राम पंचायत में दिव्यांगों के लिए विशेष रूप से डिजाइन किए गए सामुदायिक शौचालयों की कुल संख्या [164]	ग्राम पंचायत	ग्राम पंचायत में सामुदायिक शौचालयों की कुल संख्या [561]	ग्राम पंचायत
86	विषय -7	नवरात्मक	ग्राम पंचायत में निवृत्त उन सामुदायिक शौचालयों का प्रतिशत, जिनमें दिव्यांगी (विकलांगों) के लिए विशेष रूप से डिजाइन किया गया शौचालय उपलब्ध है [129]	वाङ्मयी	क्या संद में वर्ष के दौरान ग्राम पंचायत में बच्चों के विशुद्ध किमी अपराध की सूचना प्राप्त हुई [129]	ग्राम पंचायत		

क्र.सं.	विषय	श्रेणी	संबंधक	वाइलडोनी / संकेतनामक	जयश्रीदेव	जयश्रीदेव का स्रोत	डिजिटल/का स्रोत
87	विषय -7	सकारणात्मक	ग्राम पंचायत में सहायक उपकरण उपलब्ध करार गए दिव्यांग व्यक्तियों का प्रतिशत [411]	संकेतनामक	ग्राम पंचायत में सहायक उपकरण उपलब्ध करार गए दिव्यांग व्यक्तियों की कुल संख्या [173]	समाज कल्याण अधिकारी/ग्राम पंचायत	ग्राम पंचायत में दिव्यांग व्यक्तियों की कुल संख्या [1040]
88	विषय -7	सकारणात्मक	ग्राम पंचायत में किसी राज्य-विशिष्ट योजना के अंतर्गत दिव्यांगता वैधान प्राप्त करने वाले पात्र दिव्यांग व्यक्तियों का प्रतिशत [410]	संकेतनामक	राज्य सरकार की दिव्यांग पैशन योजनाओं के अंतर्गत वैधान प्राप्त करने वाले दिव्यांग व्यक्तियों की कुल संख्या [174]	ग्राम पंचायत	राज्य सरकार की दिव्यांग वैधान योजना के लिए पात्र दिव्यांग व्यक्तियों की कुल संख्या [1042]
89	विषय -7	सकारणात्मक	ग्राम पंचायत में किसी राज्य-विशिष्ट योजना के अंतर्गत वैधान प्राप्त करने वाले पात्र वरिष्ठ नागरिकों/बुढ़ व्यक्तियों का प्रतिशत [706]	संकेतनामक	राज्य सरकार की वृद्धावस्था पैशन योजनाओं के अंतर्गत वैधान प्राप्त करने वाले वृद्ध व्यक्तियों/वरिष्ठ नागरिकों की कुल संख्या [180]	ग्राम पंचायत	राज्य सरकार की वृद्धावस्था पैशन योजना के लिए पात्र वृद्ध व्यक्तियों/वरिष्ठ नागरिकों की कुल संख्या [1045]
90	विषय -7	सकारणात्मक	PMAY के अनुसार परिभाषित, कच्चे पट्टी में	संकेतनामक	ग्राम पंचायत में PMAY के अनुसार परिभाषित कच्चे	ग्राम पंचायत	ग्राम पंचायत में कुल परिवारों की संख्या [517]

क्र.सं.	विषय श्रेणी	संबंधक	वाइजरी / सचिव्यत्मक	नएम्पेटर	नएम्पेटर का स्रोत	दिनांकित	दिनांकित का स्रोत
81	विषय -7	संदर्भक रहने वाले परिवारी का प्रतिशत[42]	सचिव्यत्मक	घरों में रहने वाले कुल परिवारी (MNH) की संख्या [202]	एएनएम/ स्वास्थ्य उप-केंद्र	ग्राम पंचायत में स्वास्थ्य योजना / स्वास्थ्य बीमा के लिए पात्र परिवारी की कुल संख्या [1134]	ग्राम पंचायत
82	विषय -7	संदर्भक केंद्र सरकार की किसी स्वास्थ्य योजना/स्वास्थ्य बीमा के अंतर्गत आने वाले परिवारी का प्रतिशत [20]	सचिव्यत्मक	संदर्भक वर्ष के दौरान राज्य का केंद्र सरकार की किसी स्वास्थ्य योजना / स्वास्थ्य बीमा के अंतर्गत आने वाले कुल परिवारी की संख्या [205]	ग्राम पंचायत		
83	विषय -7	संबंधक रहने वाले परिवारी का प्रतिशत [33]	सचिव्यत्मक	घरों में रहने वाले कुल परिवारी का प्रतिशत [33]	उचित दर की दुकान	पार्याप्तता वाले परिवार (PMH) और आंगवोदय अन्न योजना (AAY) शरण में पात्र परिवारी की कुल संख्या [1043]	उचित दर की दुकान

क्र.सं.	विषय	श्रेणी	संकेतक	वाइजनी / संकेयतात्मक	जयशेठर	जयशेठर का स्रोत	डिजिटल	डिजिटल का स्रोत
94	विषय -7	सकारात्मक	ग्राम पंचायत में इंदिरा गांधी राष्ट्रीय विकाससहायता पैशन योजना (IGNDPS) के अंतर्गत दिव्यांग पैशन प्राप्त करने वाले पात्र दिव्यांग व्यक्तियों का प्रतिशत [688]	संकेयतात्मक	ग्राम पंचायत में इंदिरा गांधी राष्ट्रीय विकाससहायता पैशन योजना (IGNDPS) के अंतर्गत पैशन प्राप्त करने वाले कुल दिव्यांग व्यक्तियों की संख्या [1041]	एनएसएपीपोर्टल	इंदिरा गांधी राष्ट्रीय विकाससहायता पैशन योजना (IGNDPS) - केंद्र सरकार के लिए पात्र विकलांग व्यक्तियों की कुल संख्या [1041]	ग्राम पंचायत
95	विषय -7	सकारात्मक	सहायता गांधी MREGS के माध्यम से रोजगार प्राप्त करने वाले परिवारों का प्रतिशत [703]	संकेयतात्मक	संदर्भ वर्ष के दौरान MGNREGS के अंतर्गत रोजगार का प्रस्ताव दिए गए कुल परिवारों की संख्या [1049]	मनरेगा पोर्टल	संदर्भ वर्ष के दौरान मनरेगाके तहत रोजगार की मांग करने वाले परिवारों की कुल संख्या [1049]	मनरेगा पोर्टल
96	विषय -7	सकारात्मक	ग्राम पंचायत में इंदिरा गांधी राष्ट्रीय बुढ़ावस्था पैशन योजना (IGNOAPS) के तहत पैशन प्राप्त करने वाले पात्र वृद्ध व्यक्तियों का प्रतिशत[689]	संकेयतात्मक	केंद्र सरकार की इंदिरा गांधी राष्ट्रीय बुढ़ावस्था पैशन योजना (IGNOAPS) के तहत पैशन प्राप्त करने वाले कुल	एनएसएपीपोर्टल	केंद्र सरकार की इंदिरा गांधी राष्ट्रीय बुढ़ावस्था पैशन योजना (IGNOAPS) के लिए पात्र वृद्ध व्यक्तियों की कुल संख्या [1044]	ग्राम पंचायत

क्र.सं.	विषय	श्रेणी	संबंधक	वाइलडोनी / संकेतनामक	जयपुर	जयपुर	जयपुर	जयपुर	जयपुर	जयपुर
97	विषय -7	सकारणत्मक	ग्राम पंचायत में कैद सरकार की इंदिरा गांधी राष्ट्रीय विधवा पेंशन योजना (IGNWPS) के तहत पेंशन प्राप्त करने वाली पात्र विधवाओं का प्रतिशत[681]	संकेतनामक	ग्राम पंचायत में कैद सरकार की इंदिरा गांधी राष्ट्रीय विधवा पेंशन योजना (IGNWPS) के तहत विधवा पेंशन योजनाओं का लाभ प्राप्त करने वाली विधवाओं की कुल संख्या [1081]	एनएसएपी पोर्टल	कैद सरकार की इंदिरा गांधी राष्ट्रीय विधवा पेंशन योजना (IGNWPS) के लिए पात्र विधवाओं की कुल संख्या [1047]	ग्राम पंचायत	ग्राम पंचायत	
98	विषय -7	सकारणत्मक	ग्राम पंचायत में किसी राज्य-विशिष्ट योजना के तहत पेंशन प्राप्त करने वाली पात्र विधवाओं का प्रतिशत[690]	संकेतनामक	राज्य सरकार की विधवा पेंशन योजनाओं के तहत पेंशन प्राप्त करने वाली विधवाओं की कुल संख्या [1082]	ग्राम पंचायत	राज्य सरकार की विधवा पेंशन योजना के लिए पात्र विधवाओं की कुल संख्या [1048]	ग्राम पंचायत	ग्राम पंचायत	
99	विषय -7	नकारणत्मक	क्या संद में वही के दौरान ग्राम पंचायत से SC/ST के विधवाओं का प्रतिशत [709]	वाइलडोनी	क्या संद में वही के दौरान ग्राम पंचायत से SC/ST के विधवाओं की कुल संख्या [1083]	ग्राम पंचायत	ग्राम पंचायत	ग्राम पंचायत	ग्राम पंचायत	

क्र.सं.	विषय	श्रेणी	संकेतक	वाइवनी / सांख्यिकीय	जयशेखर	जयशेखर का औत	दिनांकित	दिनांकित का औत
100	विषय -7	नगरपालिका	क्या संदम वर्ष के दौरान ग्राम पंचायत से किली लपता बच्चे की रिपोर्ट की गई है? [438]	वाइवनी	क्या संदम वर्ष [145] के दौरान ग्राम पंचायत से किली लपता बच्चे की रिपोर्ट मिली है?	ग्राम पंचायत		
101	विषय -7	नगरपालिका	क्या संदम वर्ष के दौरान ग्राम पंचायत से बाल बिक्रम की कोई रिपोर्ट मिली है? [443]	वाइवनी	क्या संदम वर्ष [146] के दौरान ग्राम पंचायत से बाल बिक्रम की रिपोर्ट मिली है?	ग्राम पंचायत		
102	विषय -7	नगरपालिका	क्या संदम वर्ष के दौरान ग्राम पंचायत से महिलाओं के बिरुद अपराधी की रिपोर्ट की गई है? [577]	वाइवनी	क्या संदम वर्ष [147] के दौरान ग्राम पंचायत से महिलाओं के बिरुद अपराधी की रिपोर्ट मिली है?	ग्राम पंचायत		
103	विषय -7	नगरपालिका	क्या संदम वर्ष के दौरान ग्राम पंचायत से दर्दज से संबंधित मामलों की रिपोर्ट की गई है? [433]	वाइवनी	क्या संदम वर्ष [148] के दौरान ग्राम पंचायत से दर्दज से संबंधित मामलों की रिपोर्ट मिली है?	ग्राम पंचायत		

क्र.सं.	विषय	श्रेणी	संकेतक	वाइलडोनी / सकारात्मक	जयपुर	जयपुर	जयपुर	जयपुर	जयपुर	जयपुर
104	विषय -4	सकारात्मक	क्या गाम पंचायत ने संदमे वर्ष से ठीक पहले वाले वर्ष की समाप्ति के 15 दिनों के भीतर (यानी 15 अप्रैल 2023 तक) eGramSwaraj पोर्टल पर अपने अनतिम खतों बंद कर दिए हैं? [478]	वाइलडोनी	क्या गाम पंचायत ने संदमे वर्ष से ठीक पहले वाले वर्ष की समाप्ति के 15 दिनों के भीतर (यानी 15 अप्रैल 2023 तक) eGramSwaraj पोर्टल पर अपने अनतिम खतों बंद कर दिए हैं? [22]	ईजीएस पोर्टल	जयपुर का जिला	जयपुर	जयपुर का जिला	जयपुर
105	विषय -4	सकारात्मक	क्या CSC, गाम पंचायत/गाम पंचायत अथवा में ही स्थित है? [466]	वाइलडोनी	क्या CSC गाम पंचायत/गाम पंचायत अथवा में स्थित है? [119]	गाम पंचायत	गाम पंचायत	गाम पंचायत	गाम पंचायत	गाम पंचायत
106	विषय -4	सकारात्मक	क्या संदमे वर्ष के दौरान गाम पंचायत में बाल सभा आयोजित की गई [532]	वाइलडोनी	क्या संदमे वर्ष के दौरान गाम पंचायत में बाल सभा आयोजित की गई? [149]	ईजीएस पोर्टल	जयपुर का जिला	जयपुर	जयपुर का जिला	जयपुर
107	विषय -4	सकारात्मक	क्या संदमे वर्ष के दौरान गाम पंचायत में महिला सभा आयोजित की गई [530]	वाइलडोनी	क्या संदमे वर्ष के दौरान गाम पंचायत में महिला सभा आयोजित की गई? [223]	ईजीएस पोर्टल	जयपुर का जिला	जयपुर	जयपुर का जिला	जयपुर

क्र.सं.	विषय	श्रेणी	संकेतक	वाइलडमी / संकेतक	अपूर्ति/र	अपूर्ति/र का स्रोत	विनिर्देश	विनिर्देश का स्रोत
108	विषय -5	सकल-समाक	क्या काम सत्रा में काम पंचायत के खाते परकन सुनाए गए [490]	वाइलडमी	क्या काम सत्रा में काम पंचायत के खाते परकन सुनाए गए [378]	ग्राम पंचायत		
109	विषय -6	सकल-समाक	क्या काम पंचायत विकास योजना (24-25) की 31 मार्च 2024 से पहले अनुमोदित करके पंच अक्टोड किए गए [483]	वाइलडमी	क्या काम पंचायत विकास योजना (24-25) की 31 मार्च 2024 से पहले अनुमोदित करके e-GS पोर्टल पर अपलोड कर दिया गया [456]	ई-जीएस पोर्टल		
110	विषय -5	सकल-समाक	क्या सभी योजनाओं (मनोरग, पैशन, आवास, पाठ सुनाए अदि) के लाभार्थियों की सूची काम पंचायत में चदरित की गई [504]	वाइलडमी	क्या सभी योजनाओं (मनोरग, पैशन, आवास, पाठ सुनाए अदि) के लाभार्थियों की सूची काम पंचायत में चदरित की गई है? [484]	ग्राम पंचायत		
111	विषय -6	सकल-समाक	क्या सभी योजनाओं (मनोरग, पैशन, आवास, पाठ सुनाए अदि) के लाभार्थियों की सूची काम सत्रा में अनुमोदित की गई [505]	वाइलडमी	क्या सभी योजनाओं (मनोरग, पैशन, आवास, पाठ सुनाए अदि) के लाभार्थियों की सूची काम सत्रा में अनुमोदित की गई है? [505]	ग्राम पंचायत		

क्र.सं.	विषय	श्रेणी	संबंधक	वाइलनी / संकेतसंकेत	जयपुर/संकेत	जयपुर/संकेत का स्रोत	डिजिटल/संकेत	डिजिटल/संकेत का स्रोत
112	विषय -4	सकारणसंकेत	क्या गाम पंचायत मयन/पंचायत घर में विकास कार्य की सूची प्रदर्शित है? [507]	वाइलनी	क्या विकास कार्य की सूची गाम पंचायत मयन/पंचायत घर में प्रदर्शित है? [465]	गाम पंचायत		
113	विषय -4	सकारणसंकेत	क्या गाम पंचायत के पास आपदा प्रबंधन योजना है? [32]	वाइलनी	क्या गाम पंचायत के पास आपदा प्रबंधन योजना उपलब्ध है? [470]	गाम पंचायत		
114	विषय -4	सकारणसंकेत	संदर्भ वर्ष में गाम पंचायत द्वारा OSR (स्वयं के स्रोतों से राजस्व) में हुई प्रतिशत वृद्धि [678]	संकेतसंकेत	संदर्भ वर्ष 23-24 के दौरान अडित कुल OSR (स्वयं के स्रोतों से राजस्व) [1094] N 2 : 22-23 के दौरान अडित कुल OSR (स्वयं के स्रोतों से राजस्व) [1052]	गाम पंचायत	वर्ष 22-23 के दौरान अडित कुल OSR (स्वयं के स्रोतों से राजस्व) [1052]	गाम पंचायत
115	विषय -4	सकारणसंकेत	क्या संदर्भ वर्ष के दौरान स्वयं संचालित की संकेत संचालित रूप से आयोजित की जा रही है? [724]	वाइलनी	क्या संदर्भ वर्ष के दौरान स्वयं संचालित संचालित रूप से आयोजित संचालित रूप से	गाम पंचायत		

क्र.सं.	विषय	श्रेणी	संकेतक	वाइलडनी / सहाय्यत्मक	नियंत्रण	नियंत्रण	नियंत्रण	नियंत्रण	नियंत्रण
116	विषय -4	सकारात्मक	क्या ग्राम पंचायत में कोई शिक्षण प्रणाली उपलब्ध है? [710]	वाइलडनी	क्या ग्राम पंचायत में कोई शिक्षण प्रणाली उपलब्ध है? [1088]	ग्राम पंचायत	ग्राम पंचायत	ग्राम पंचायत	ग्राम पंचायत
117	विषय -8	सकारात्मक	क्या संदम वर्ष के दौरान ग्राम शमा आयोजित की गई है? [717]	वाइलडनी	क्या संदम वर्ष के दौरान ग्राम शमा आयोजित की गई है? [1108]	ईजीएस पोर्टल	ईजीएस पोर्टल	ईजीएस पोर्टल	ईजीएस पोर्टल
118	विषय -8	सकारात्मक	क्या ग्राम पंचायत में कल/शुल्क/बकाया आदि प्राप्त करने के लिए ऑनलाइन मुगलान की सुविधा उपलब्ध है? [757]	वाइलडनी	क्या ग्राम पंचायत में कल/शुल्क/बकाया आदि प्राप्त करने के लिए ऑनलाइन मुगलान की सुविधा उपलब्ध है? [1109]	ग्राम पंचायत	ग्राम पंचायत	ग्राम पंचायत	ग्राम पंचायत
119	विषय -8	सकारात्मक	क्या पंचायत सैन (सरकारी ई-मार्केटप्लस) के माध्यम से खरीद कर रही है? [720]	वाइलडनी	क्या ग्राम पंचायत सैन (सरकारी ई-मार्केटप्लस) के माध्यम से खरीद कर रही है? [1111]	ईजीएस पोर्टल	ईजीएस पोर्टल	ईजीएस पोर्टल	ईजीएस पोर्टल
120	विषय -8	सकारात्मक	क्या संदम वर्ष के दौरान नियमित रूप से ग्राम	वाइलडनी	क्या संदम वर्ष के दौरान नियमित रूप से ग्राम	ग्राम पंचायत	ग्राम पंचायत	ग्राम पंचायत	ग्राम पंचायत

क्र.सं.	विषय	श्रेणी	संबंधक	वाइएनपी / सकारात्मक	न्यूनेटोर	न्यूनेटोर का स्रोत	डिजिटिजेशन	डिजिटिजेशन का स्रोत
121	विषय -3	सकारात्मक	क्या संदमें वर्ष के दौरान ग्राम पंचायत विकास योजना (जीपीडीए)का स्तरीय विकास योजना (VLDP) तैयार करने में संबंधित लड़कन विभागों (स्वास्थ्य, महिला एवं बाल विकास, शिक्षा, कृषि, ग्रामीण विकास आदि) ने भाग लिया? [723]	वाइएनपी	क्या संदमें वर्ष के दौरान ग्राम पंचायत विकास योजना (जीपीडीए)का स्तरीय विकास योजना (VLDP) तैयार करने में संबंधित लड़कन विभागों (स्वास्थ्य, महिला एवं बाल विकास, शिक्षा, कृषि, ग्रामीण विकास आदि) ने भाग लिया? [1112]	ग्राम पंचायत		
122	विषय -3	सकारात्मक	क्या संदमें वर्ष [727] के दौरान ग्राम पंचायत विकास योजना (जीपीडीए)का स्तरीय विकास योजना (VLDP) में शामिल करने हेतु ग्राम सभा में VPPSP (ग्राम	वाइएनपी	क्या संदमें वर्ष के दौरान ग्राम पंचायत विकास योजना (जीपीडीए)का स्तरीय विकास योजना (VLDP) में शामिल करने हेतु	ई-जीएस पोर्टल		

क्र.सं.	विषय	श्रेणी	संबंधक	वाइजरी / संघट्नात्मक	जयपुर	जयपुर	जयपुर	जयपुर
			समृद्धि एवं सुदृढता योजना) पर चर्चा की गई है?		जयपुर (ग्राम समृद्धि एवं सुदृढता योजना) पर ग्राम समूह चर्चा की गई है? [1117]			
123	विषय -8	सकारात्मक	क्या ग्राम समूह की बैठकों की समय-सारणी निर्धारित करने और बैठक के दौरान लिए गए निर्णयों को अपलोड करने के लिए पंचायत निर्णय ऐप का उपयोग किया जा रहा है? [721]	वाइजरी	क्या ग्राम समूह की बैठकों की समय-सारणी निर्धारित करने तथा बैठक के दौरान लिए गए निर्णयों को अपलोड करने हेतु पंचायत निर्णय ऐप का उपयोग किया जा रहा है? [1126]	पंचायत निर्णय पोर्टल		
124	विषय -8	सकारात्मक	संदर्भ वर्ष [731] के दौरान ग्राम पंचायत द्वारा ग्राम पंचायत विकास योजना (जीवीDP) में निर्धारित गतिविधियों में से शुरू की गई गतिविधियों का प्रतिरता।	संघट्नात्मक	संदर्भ वर्ष के दौरान जीवीडीपीके अंतर्गत प्रारंभ की गई कुल गतिविधियाँ [1130]	ई-जीएसपोर्टल	संदर्भ वर्ष के दौरान जीवीडीपीके निर्धारित कुल गतिविधियाँ [1127]	ई-जीएसपोर्टल
125	विषय -8	सकारात्मक	संदर्भ वर्ष [732] के दौरान ग्राम पंचायत द्वारा शुरू की गई कुल गतिविधियों में से	संघट्नात्मक	संदर्भ वर्ष के दौरान पूरे की गई कुल गतिविधियाँ [1131]	ई-जीएसपोर्टल	संदर्भ वर्ष के दौरान प्रारंभ की गई कुल गतिविधियाँ [1128]	ई-जीएसपोर्टल

क्र.सं.	विषय	श्रेणी	संकेतक	वाइलड्री / सचिव/सचिव	नियंत्रण	नियंत्रण	नियंत्रण	नियंत्रण	नियंत्रण	नियंत्रण
126	विषय -4	सकारण/सचिव	पूर्व की गई गतिविधियों का प्रतिफल। क्या ग्राम पंचायत कार्यलय सभी कार्य प्रदर्शित कार्यालयीन समय के दौरान खुला रहता है? [733]	वाइलड्री	क्या ग्राम पंचायत कार्यलय सभी कार्य प्रदर्शित कार्यालयीन समय के दौरान खुला रहता है? [1132]	ग्राम पंचायत	ग्राम पंचायत	ग्राम पंचायत	ग्राम पंचायत	ग्राम पंचायत
127	विषय -4	सकारण/सचिव	क्या ग्राम पंचायत में ऑनलाइन सेवाएँ जा रही हैं? [467]	वाइलड्री	क्या ग्राम पंचायत में ऑनलाइन सेवाएँ उपलब्ध हैं? [1141]	ग्राम पंचायत	ग्राम पंचायत	ग्राम पंचायत	ग्राम पंचायत	ग्राम पंचायत
128	विषय -4	सकारण/सचिव	क्या संदमे वर्ष के दौरान e-GS पोर्टल पर जीपी प्रोफाइल अपडेट की गई है? [739]	वाइलड्री	क्या संदमे वर्ष के दौरान e-GS पोर्टल पर जीपी प्रोफाइल अपडेट की गई है? [1162]	ईजीएसपोर्टल	ईजीएसपोर्टल	ईजीएसपोर्टल	ईजीएसपोर्टल	ईजीएसपोर्टल
129	विषय -4	सकारण/सचिव	क्या ग्राम पंचायत कार्यलय में 'मेरी पंचायत एप्लिकेशन का QR कोड प्रदर्शित किया गया है? [740]	वाइलड्री	क्या ग्राम पंचायत कार्यलय में 'मेरी पंचायत एप्लिकेशन का QR कोड प्रदर्शित किया गया है? [1163]	ग्राम पंचायत	ग्राम पंचायत	ग्राम पंचायत	ग्राम पंचायत	ग्राम पंचायत
130	विषय -4	सकारण/सचिव	5 वर्ष से कम उम्र की उन बालिकाओं का प्रतिफल जो एनजीआ (एन की कमी) से	सचिव/सचिव	5 वर्ष से कम उम्र की उन बालिकाओं की कुल संख्या [1163]	एएनएम / स्वास्थ्य उप-केंद्र	एएनएम / स्वास्थ्य उप-केंद्र	एएनएम / स्वास्थ्य उप-केंद्र	एएनएम / स्वास्थ्य उप-केंद्र	एएनएम / स्वास्थ्य उप-केंद्र

क्र.सं.	विषय	श्रेणी	संबंधक	वाइजरी / संकेतात्मक	गएम्पेटर	जएम्पेटर का स्रोत	डिजिटिजेशन	डिजिटिजेशन का स्रोत
134	विषय -9	सकारात्मक	सदरमें वर्ष के दौरान, बैंक भुगतान करने वाले स्वयं सहायता समूहों (SHGs) का प्रतिशत [568]	संकेतात्मक	सदरमें वर्ष में बैंक भुगतान करने वाले स्वयं सहायता समूहों (SHGs) की कुल संख्या [263]	ग्राम पंचायत	ग्राम पंचायत में स्वयं सहायता समूहों (SHGs) की कुल संख्या [555]	ग्राम पंचायत
135	विषय -9	सकारात्मक	सदरमें वर्ष के दौरान ग्राम सभा में महिलाओं की भागीदारी का प्रतिशत [574]	संकेतात्मक	सदरमें वर्ष के दौरान ग्राम सभा में भाग लेने वाली महिलाओं की कुल संख्या [288]	जीपीडीपी अभियान पोर्टल	वित्तीय वर्ष 2023-24 में कुल महिला जनसंख्या [1061]	ईजीएसपोर्टल
136	विषय -9	सकारात्मक	कुल गर्भवती महिलाओं और स्तनपान करने वाली महिलाओं में से ICDS के तहत पंजीकृत गर्भवती महिलाओं और स्तनपान करने वाली महिलाओं का प्रतिशत [70]	संकेतात्मक	ICDS के अंतर्गत पंजीकृत गर्भवती महिलाओं और स्तनपान करने वाली महिलाओं की कुल संख्या [332]	पोषण ट्रेकर / आईसीडीएस सुपरवाइजर	गर्भवती महिलाओं और स्तनपान करने वाली महिलाओं की कुल संख्या [521]	एएलएम/ स्वास्थ्य उप-केंद्र
137	विषय -9	सकारात्मक	प्रधानमंत्री मातृ वंदना योजना (PMMVY) के तहत राज्यात्मक सुरक्षा लाभ प्राप्त करने वाली महिलाओं का प्रतिशत (कुल पांच अर्वादी में से) [408]	संकेतात्मक	सदरमें वर्ष के दौरान प्रधानमंत्री वंदना योजना (PMMVY) के अंतर्गत राज्यात्मक सुरक्षा लाभ प्राप्त करने वाली महिला	पीएमएमवीवाई पोर्टल	सदरमें वर्ष के दौरान प्रधानमंत्री वंदना योजना (PMMVY) के अंतर्गत नामांकित महिला लाभार्थियों की कुल संख्या [686]	पीएमएमवीवाई पोर्टल

क्र.सं.	विषय	श्रेणी	संबंधक	वाइवनी / संकेयत्मक	नयुनेटर	नयुनेटर / स्वास्थय उप-केन्द्र	डिपॉजिटर	डिपॉजिटर का सौत
138	विषय -9	सकरात्मक	संदर्भ वर्ष के दौरान कुशल स्वास्थय कर्मियों द्वारा कराई गई प्रसव या संस्थागत प्रसव का प्रतिशत (अवधि: 1 वर्ष) [39]	संकेयत्मक	तमायियों की कुल संख्या [333] कुशल प्रसव सहायक (SBA) (डीक्टर/नर्स/ANM) द्वारा क्वार गए घरेलू प्रसवों की संख्या + संस्थागत प्रसवों की संख्या (C-संघगत शक्ति) [513]	एएनएम / स्वास्थय उप-केन्द्र	रिपोर्ट की गई कुल प्रदायगीकी संख्या (एन पर - कुशल प्रसव सहायक (SBA) + पर पर - कुशल प्रसव सहायक (Non-SBA + संस्थागत) [559]	एएनएम/ स्वास्थय उप-केन्द्र
139	विषय -9	सकरात्मक	जन्म के समय लिंगानुपात [430]	संकेयत्मक	संदर्भ वर्ष के दौरान जीवित जन्मी बालिकाओं की संख्या [967]	एएनएम/स्वास्थय उपकेन्द्र	संदर्भ वर्ष के दौरान जीवित जन्मी बालिकाओं की संख्या [569]	एएनएम / स्वास्थय उप-केन्द्र
140	विषय -9	सकरात्मक	प्रारंभिक से उच्च प्रारंभिक स्तर पर बालिकाओं के संलग्न की दर [566]	संकेयत्मक	परीक्षण वर्ष 2023-24 में कक्षा 6 में बालिकाओं का नया नामांकन [713]	यूडीआईएसई + पोर्टल	पिछले वर्ष (22-23) में कक्षा 5 में बालिकाओं का नामांकन [1167]	यूडीआईएसई + पोर्टल
141	विषय -9	सकरात्मक	बालिकाओं के ऊपर पाठ्यपीठों में शैक्षिकी में जाने की दर [557]	संकेयत्मक	परीक्षण वर्ष 2023-24 में कक्षा 9 में बालिकाओं का नया नामांकन [715]	यूडीआईएसई + पोर्टल	पिछले वर्ष (22-23) में कक्षा 8 में बालिकाओं का नामांकन [714]	यूडीआईएसई + पोर्टल

क्र.सं.	विषय	श्रेणी	संबंधक	वाइजरी / संख्यात्मक	नएनएनएन	नएनएनएन का स्रोत	डिजिटल	डिजिटल का स्रोत
142	विषय -9	सकारात्मक	प्राइमरी में नामांकित बालिकाओं और बालकों का अनुपात [92]	संख्यात्मक	प्राथमिक स्तर पर नामांकित बालिकाओं और बालकों का अनुपात [1058]	यूडीआईएसई + पोर्टल		
143	विषय -9	सकारात्मक	सेकेंडरी में नामांकित बालिकाओं और बालकों का अनुपात [94]	संख्यात्मक	माध्यमिक स्तर पर नामांकित बालिकाओं और बालकों का अनुपात [1060]	यूडीआईएसई + पोर्टल		
144	विषय -9	सकारात्मक	उच्च प्राइमरी में नामांकित बालिकाओं और बालकों का अनुपात [93]	संख्यात्मक	उच्च प्राथमिक स्तर पर नामांकित बालिकाओं और बालकों का अनुपात [1061]	यूडीआईएसई + पोर्टल		
145	विषय -9	सकारात्मक	ग्राम पंचायत में केंद्र सरकार की इंदिरा गांधी राष्ट्रीय विद्या पौष योजना (IGMPPS) के तहत पौष पाने वाली पाठ विद्याओं का प्रतिशत [691]	संख्यात्मक	ग्राम पंचायत में केंद्र सरकार की इंदिरा गांधी राष्ट्रीय विद्या पौष योजना (IGMPPS) के तहत विद्या पौष पाने वाली पाठ विद्याओं का लक्ष्य	एनएसएपी पोर्टल	केंद्र सरकार की इंदिरा गांधी राष्ट्रीय विद्या पौष योजना (IGMPPS) के अंतर्गत पाठ विद्याओं की कुल संख्या [1047]	ग्राम पंचायत

क्र.सं.	विषय	श्रेणी	संकेतक	साइजरी / संख्यात्मक	नएयूरीटर	नएयूरीटर का सीत	डिनीडिरीटर	डिनीडिरीटर का सीत
146	विषय -9	सकररररररररररर	ग्रररर पंचरररत ने विरररी डी रररर-विशेष डीरररर के तहत पेररर डरने डरती डरर विषडररररर का प्रररिषरर [690]	संखडररररररररर	नएयूरीटर की कुल संखडरर [1091]	ग्रररर पंचरररत	ररररर सरकरर की विषडरर पेररर डीररर के लिए डरर विषडररररर की कुल संखडरर [1046]	ग्रररर पंचरररत
147	विषय -9	सकररररररररररर	डरररररर डरररी NREGS के तहत डररररररर की डरगीडररी डर [728]	संखडररररररररर	डररररररररर के लिए ररररररर कुल डररर-ररररररर की संखडरर [1093]	डररररररर रीरररर	डरररररर डरररी डरररररररके डररररररर ररररररर कुल डरररर-ररररररर की संखडरर [1050]	डररररररर रीरररर
148	विषय -9	सकररररररररररर	कडरर डररर पंचरररत ने संडरर डरर के डीररर डरर ररररररर के डररररररररर रीरर डी [714]	डररररररी	कडरर डररर पंचरररत ने संडरर डरर के डीररर डरर ररररररर के डरररर डररररररर रीरर डी डी? [1105]	ग्रररर पंचरररत	ग्रररर पंचरररत	
149	विषय -9	सकररररररररररर	कडरर संडरर डरर के डीररर डरर पंचरररत डररर डररररररर डररररररररर डरर डररररररररर डरर डरर डरर? [716]	डररररररी	कडरर डररर पंचरररत ने संडरर डरर के डीररर डररररररर डरर डररररररररर डरर डररररररर डररररररर डररररररर डरररररर डररर डी डी? [1107]	ग्रररर पंचरररत	ग्रररर पंचरररत	

क्र.सं.	विषय	श्रेणी	संबंधक	गाइन्सी / संचालक	गणनेटर	गणनेटर का स्रोत	दिनांकित	दिनांकित का स्रोत
150	विषय -9	नगरपालिका	पचा सदमे वर्ष के दौरान गाल पंचायत से महिलाओं के विश्व अपराधी की स्थाना प्राप्त हुई थी? (577)	गाइन्सी	पचा सदमे वर्ष के दौरान गाल पंचायत से महिलाओं के विश्व अपराधी की स्थाना प्राप्त हुई थी? (147)	गाल पंचायत		

अनुलग्नक-V

विभिन्न पेरामीटरों पर राष्ट्रीय औसत अंकों के विश्लेषण का विवरण

क्र.सं	संकेतक	न्यूनतम मूल्य	अधिकतम मूल्य	टिप्पणी
1	ग्रामपंचायतमें नलकने क्शनवालेघरोंकाप्रतिशत	0	100	संकेतक का अधिकतम मूल्य 100 पर सीमित रहेगा
2	संदर्भ वर्षके दौरान हर 1000 जीवित जन्मों पर 1 सालसे कम उम्रके बच्चों की मृत्यु दर (31 मार्च तक)	0	115	संकेतक का अधिकतम मूल्य 115 पर सीमित रहेगा। राष्ट्रीय औसत (ग्रामीण) (3*38.4) का 3 गुना, सबसे कम मूल्य - पुदुच्चेरी = 2.9, सबसे ज्यादा मूल्य - यूपी, 52.6 = जैसा कि NFHS फैक्टशीट ऑफ स्टेट्स पार्ट (2) में बताया गया है) https://dhsprogram.com/pubs/pdf/OF43/NFHS-India and State Factsheet Compandi 5 (um Phase-II).pdf
3	संदर्भ वर्षके दौरान जीवित जन्म की तुलना में मातृ मृत्युका प्रतिशत	0	3	3 गुना राष्ट्रीय औसत (ग्रामीण)) ज्यादा से ज्यादा मूल्य के लिए संकेतक कैपिंग (3 = सबसे कम मूल्य = केरल में 30 और सबसे ज्यादा मूल्य = ओडिशा में 153) मैटरनल मॉर्टैलिटी रेशियो : (MMR) यह SRS 2023 के तहत रिपोर्ट किए गए हर 1,00,000 जीवित जन्मों पर मातृ मृत्युके अनुपात से निकाला जाता है) (https://censusindia.gov.in/census.website/data/SRSMMB)
4	संदर्भ वर्षके दौरान ग्रामसभामें महिलाओंकी भागीदारी का प्रतिशत	0	संकेतकको eGS पोर्टलसे "वित्तवर्ष 24-2023 में कुल महिला जनसंख्या " से विभाजित किया जाएगा	यह एक ही डेटा पॉइंट सोर्स को बनाए रखने के लिए है *कुल महिला आबादी में से %70 महिला आबादी पर विचार किया जाएगा।
5	ग्रामपंचायत द्वारा संदर्भ वर्षमें OSR स्वयं के	100-	300	शर्त Num : 1 और Den का मूल्य 5000 या उससे ज्यादा) हर साल या पिछले साल (और OSR में ज्यादा से ज्यादा प्रतिशत बढ़ोतरी "300"

क्र.सं	संकेतक	न्यूनतम मूल्य	अधिकतम मूल्य	टिप्पणी
.	राजस्व स्रोत (में प्रतिशत बढ़ोतरी)			और न्यूनतम मूल्य "100-" पर सीमित की जाएगी। वित्त वर्ष 23-2022 में OSR तैयार हुआ Rs 20,000 = और वित्त वर्ष 24-2023 में OSR तैयार हुआ (Rs 15,000 = शर्त : 2 अग्र ऊपर दी गई शर्त पूरी नहीं होती है, तो 0 मूल्य दिया जाएगा।
6	प्राथमिक से उच्च प्राथमिक तक बालिकाओं की संक्रमण दर [556]	0	100	मूल्य, 100 = छात्रों के प्रवास के कारण UDISE द्वारा कैप किया गया
7	बालिकाओं की उच्च प्राथमिक से माध्यमिक में संक्रमण दर [557]	0	100	
8	संक्रमण दर (प्राथमिक [82]) (0	100	
9	संक्रमण दर (उच्च प्राथमिक [83]) (0	100	

लगनक-VI

पीएआई 2.0 पर सीबी एंड टी की राज्य/संघ राज्य क्षेत्रवार स्थिति

PAI 2.0 के लिए आयोजित कुल प्रशिक्षण			
क्र.सं.	राज्य का नाम	बैचों की कुल संख्या	कुल प्रतिभागी
1	अंडमान व निकोबार द्वीप समूह	8	319
2	आंध्र प्रदेश	783	45639
3	अरुणाचल प्रदेश	33	2504
4	असम	15	374
5	बिहार	486	19308
6	छत्तीसगढ़	5	131
7	गोवा	4	105
8	गुजरात	253	8510
9	हरियाणा	187	6916
10	हिमाचल प्रदेश	73	2833
11	जम्मू और कश्मीर	163	5966
12	झारखंड	33	5758
13	कर्नाटक	363	9964
14	केरल	83	4399
15	लद्दाख	1	31
16	लक्षद्वीप	0	0
17	मध्य प्रदेश	335	25406
18	महाराष्ट्र	0	0
19	मणिपुर	13	521
20	मेघालय	12	558
21	मिजोरम	1	19
22	नागालैंड	2	83
23	ओडिशा	429	30865
24	पुदुच्चेरी	0	0
25	पंजाब	147	2874
26	राजस्थान	321	17144
27	सिक्किम	11	667
28	तमिलनाडु	34	1437
29	तेलंगाना	298	7630

30	दादरा और नगर हवेली एवं दमन और दीव	1	182
31	त्रिपुरा	68	2789
32	उत्तराखंड	10	292
33	उत्तर प्रदेश	1183	90381
34	पश्चिम बंगाल	0	0
कुल		5355	293605

