



जनजातीय कार्य मंत्रालय
MINISTRY OF TRIBAL AFFAIRS
GOVERNMENT OF INDIA



पेसा पर राष्ट्रीय सम्मेलन

पीईएसए की योजना और कार्यान्वयन - भावी राह

(सत्र-III)





सत्यमेव जयते

XIवीं अनुसूची में 29 क्षेत्र



1. कृषि
2. भूमि सुधार
3. लघु सिंचाई
4. पशुपालन
5. मत्स्य पालन

6. सामाजिक वानिकी
7. लघु वनोपज
8. लघु उद्योग
9. खादी, ग्राम और कुटीर उद्योग
10. ग्रामीण आवास

11. पेयजल
12. ईंधन और चारा
13. सड़कें
14. ग्रामीण विद्युतीकरण
15. गैर-पारंपरिक ऊर्जा

16. गरीबी उन्मूलन कार्यक्रम
17. शिक्षा
18. व्यावसायिक शिक्षा
19. प्रौढ़ और अनौपचारिक शिक्षा
20. पुस्तकालय

21. सांस्कृतिक गतिविधियाँ
22. बाजार और मेले
23. स्वास्थ्य और स्वच्छता
24. परिवार कल्याण
25. महिला और बाल विकास

26. सामाजिक कल्याण
27. कमजोर वर्गों का कल्याण
28. सार्वजनिक वितरण प्रणाली
29. सामुदायिक परिसंपत्तियों का रखरखाव



सत्यमेव जयते

नियोजन से संबंधित पेसा के विशिष्ट प्रावधान

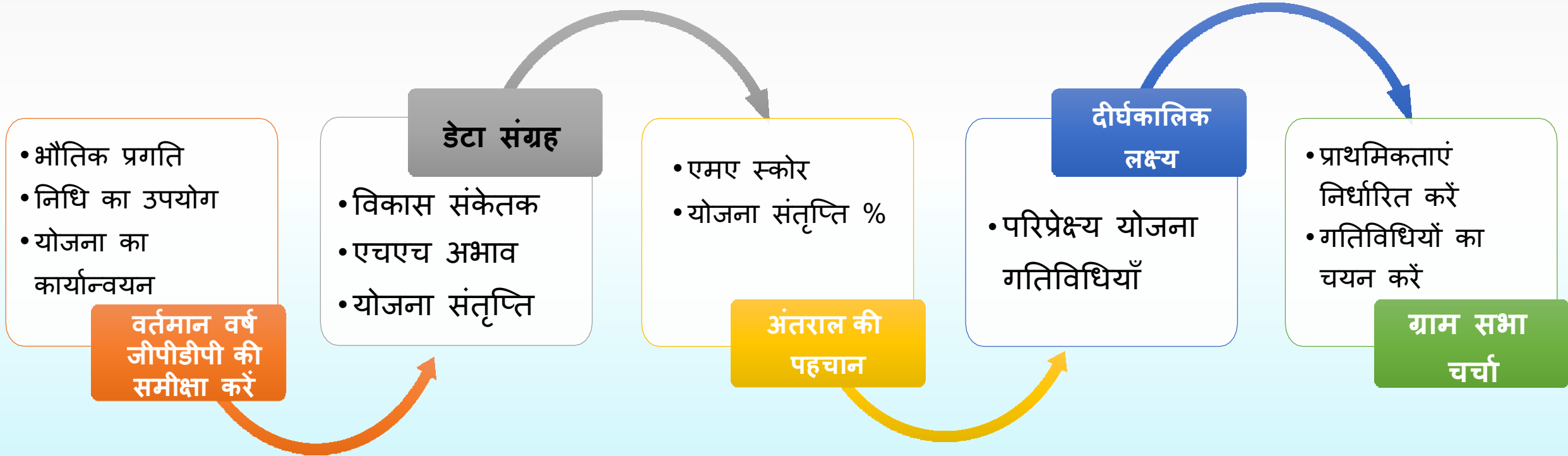


- राज्य का विधान प्रथागत कानून, सामाजिक और धार्मिक प्रथाओं और सामान्य संसाधनों के पारंपरिक प्रबंधन प्रथाओं के अनुरूप होगा **[धारा 4(1)(क)]**
- पेसा में प्रत्येक गांव के लिए ग्राम सभा के गठन का प्रावधान है।
- प्रत्येक ग्राम सभा सामाजिक और आर्थिक विकास के लिए योजनाओं, कार्यक्रमों और परियोजनाओं को पंचायत द्वारा कार्यान्वयन के लिए शुरू की गई ऐसी योजनाओं, कार्यक्रमों और परियोजनाओं से पहले अनुमोदित करेगी **[धारा 4(ड)]**
- पेसा ग्राम सभाओं को परंपराओं और रीति-रिवाजों की रक्षा और संरक्षण करने; विभिन्न योजनाओं के लिए लाभार्थियों की पहचान करना और धन के उपयोग के प्रमाणपत्र जारी करने का अधिकार देता है
- अनुसूचित क्षेत्रों में लघु जल निकायों की योजना और प्रबंधन उचित स्तर पर पंचायतों को सौंपा जाएगा; **[धारा 4 (ज)]**
- अनुसूचित क्षेत्रों में गौण खनिजों के लिए पूर्वक्षण लाइसेंस या खनन पट्टा प्रदान करने से पहले उचित स्तर पर ग्राम सभा या पंचायतों की सिफारिशों को अनिवार्य बनाया जाएगा; **[धारा 4 (ट)]**
- नीलामी द्वारा गौण खनिजों के दोहन के लिए रियायत प्रदान करने के लिए उचित स्तर पर ग्राम सभा या पंचायतों की पूर्व सिफारिश को अनिवार्य बनाया जाएगा; **[धारा 4 (ठ)]**



सत्यमेव जयते

पीईएसए क्षेत्रों में जीपीडीपी योजना



पूर्व-अपेक्षाएं

- मिशन अंत्योदय डेटा का संग्रह/उपलब्धता
- जन योजना अभियान के दौरान विशेष ग्राम सभा में मिशन अंत्योदय डेटा का सत्यापन

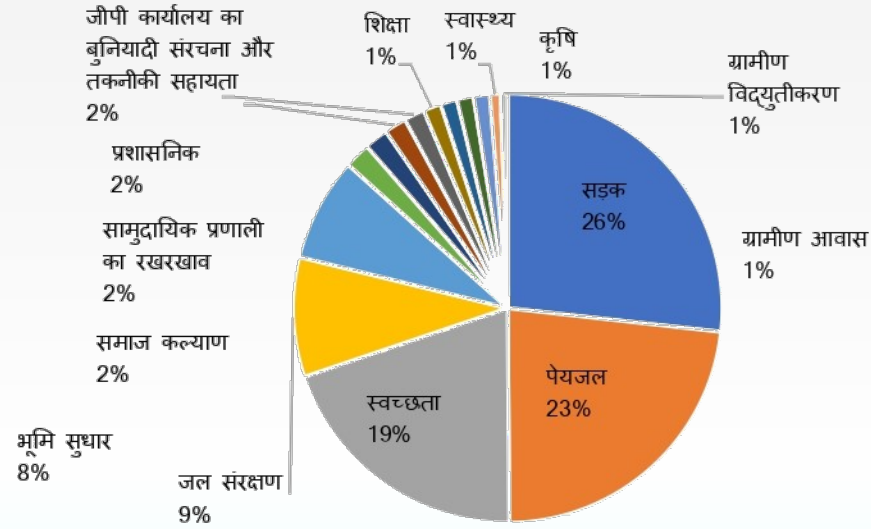
मध्य प्रदेश

- राज्य का कुल क्षेत्रफल (वर्ग किमी में): **308252**
- पेसा के अंतर्गत ग्राम पंचायतों की संख्या: 1907
- पीईएसए के अंतर्गत शामिल क्षेत्र (वर्ग किमी में): **26470.035**
- पीईएसए के अंतर्गत क्षेत्र का प्रतिशत: **8.59**

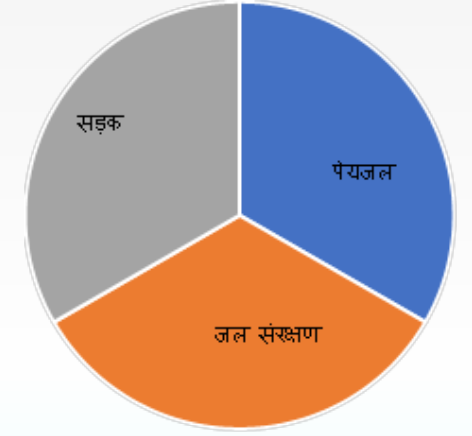
	राज्य	पेसा जिला
ग्राम सभा में उपस्थिति	106	83
एसएचजी भागीदारी (% में)	16	10
औसत महिला भागीदारी (प्रतिशत में)	30	18

मिशन अंत्योदय सर्वेक्षण में चिह्नित अंतराल वाले प्रमुख क्षेत्र:
कृषि, स्वास्थ्य और पोषण, स्वास्थ्य और स्वच्छता, खादी, ग्राम और कुटीर उद्योग

क्षेत्रवार गतिविधियों का वितरण

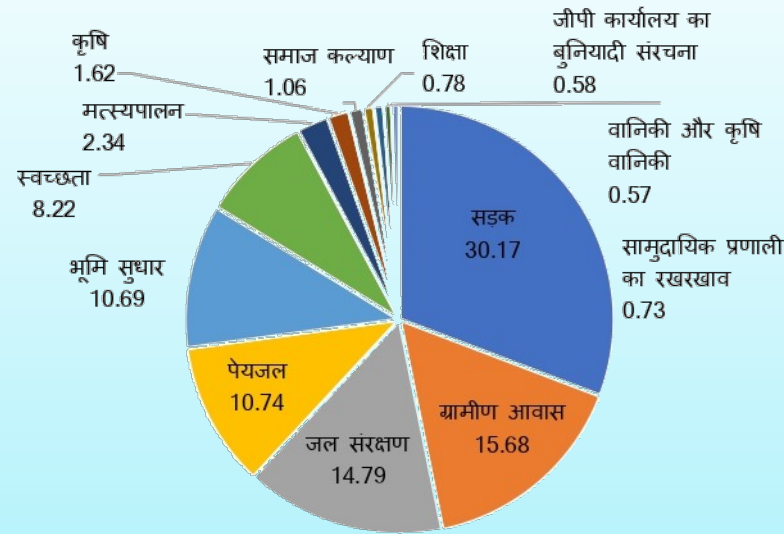


राज्य स्तर

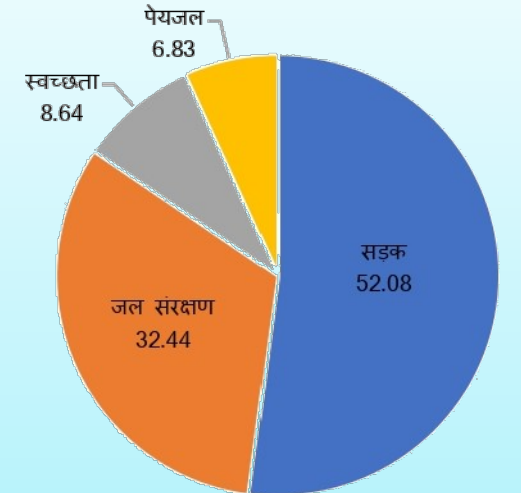


पेसा ग्राम पंचायत: अलीपुर

क्षेत्र निधि आवंटन



राज्य स्तर



पेसा ग्राम पंचायत: अलीपुर

महाराष्ट्र

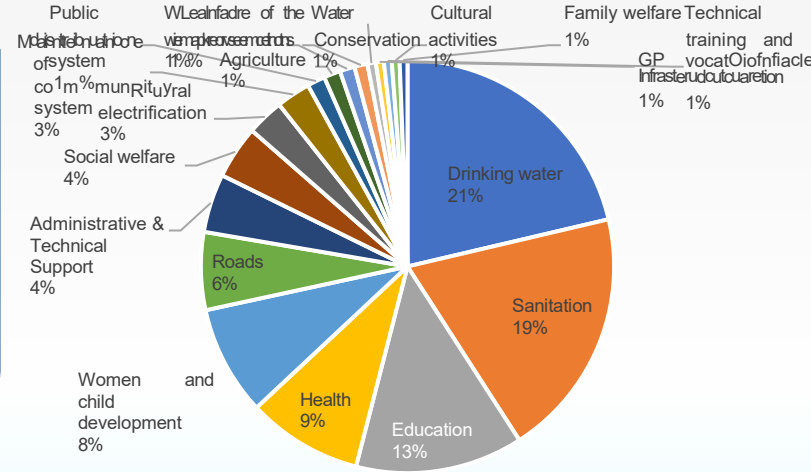
- राज्य का कुल क्षेत्रफल (वर्ग किमी में): **307713**
- पेसा के अंतर्गत ग्राम पंचायतों की संख्या: **283**
- पीईएसए के अंतर्गत शामिल क्षेत्र (वर्ग किमी में): --
- पीईएसए के अंतर्गत क्षेत्र का प्रतिशत: --

	राज्य	पेसा जिला
ग्राम सभा में उपस्थिति	58	20
एसएचजी भागीदारी (% में)	21	5
औसत महिला भागीदारी	29	5

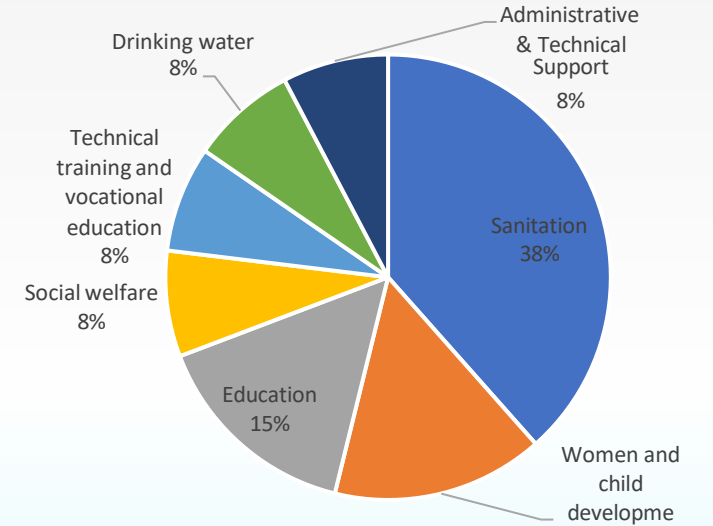
मिशन अंत्योदय सर्वेक्षण में चिह्नित अंतराल वाले प्रमुख क्षेत्र:

कृषि, पशुपालन, महिला एवं बाल विकास, स्वास्थ्य और पोषण, शिक्षा

क्षेत्रवार गतिविधियों का वितरण

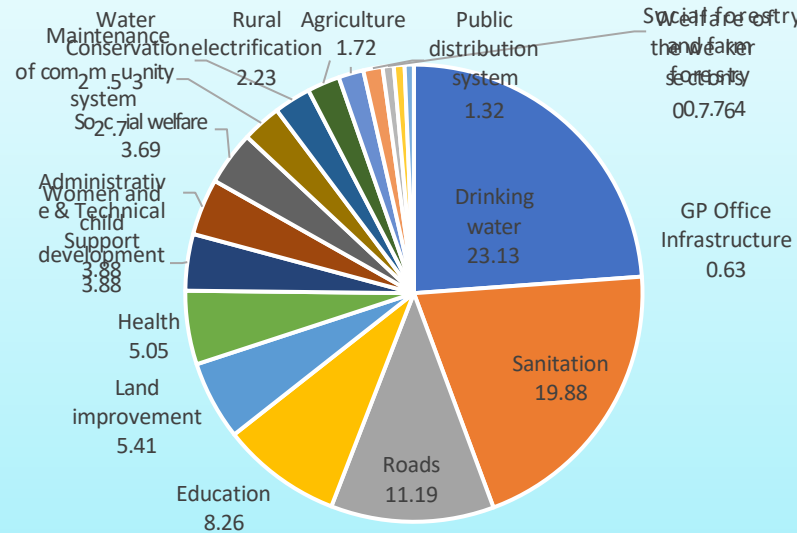


राज्य स्तर

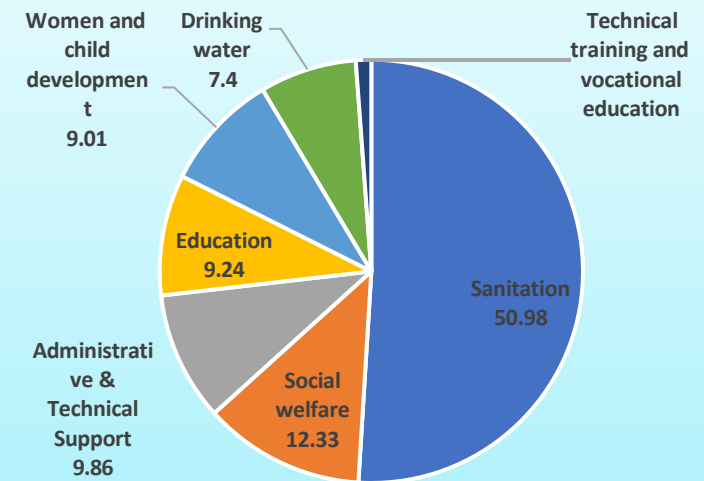


पेसा ग्राम पंचायत: नंदखुल

क्षेत्र निधि आवंटन



राज्य स्तर



पेसा ग्राम पंचायत: नंदखुल

पेसा क्षेत्रों में मिशन अंत्योदय अंतराल



स्वास्थ्य और पोषण

- जन औषधि केंद्र की उपलब्धता; स्तनपान कराने वाली माताओं के लिए स्वास्थ्य देखभाल; आईसीडीएस सीएस में बच्चे, उप केंद्र पीएचसी/सीएचसी की उपलब्धता



शिक्षा

- बिजली, शौचालय, पीने के पानी आदि जैसी आवश्यकताओं के साथ प्राथमिक विद्यालय की उपलब्धता; मिडिल स्कूल आदि की उपलब्धता।



महिला एवं बाल विकास

- आंगनवाड़ी केंद्र की उपलब्धता, आंगनवाड़ी में प्रारंभिक बचपन की शिक्षा,



गरीबी उन्मूलन

- एसएचजी की उपस्थिति; एसएचजी को ग्राम संगठनों (वीओ) में संघबद्ध किया गया; बैंक ऋण तक पहुंच वाले एसएचजी; उत्पादक समूहों (पीजी) में जुटाए गए परिवार



सत्यमेव जयते

ग्राम सभाओं के सुदृढीकरण के लिए आरजीएसए के अंतर्गत पहल



पेसा क्षेत्रों में पंचायतों को विशेष सहायता

पंचायती राज संस्थाओं के सदस्यों की अधिकतम भागीदारी सुनिश्चित करने के लिए प्रत्येक पेसा ग्राम पंचायत में एक ग्राम सभा मोबिलाइज़र (अधिकतम रु. 2,500/माह)

प्रत्येक ब्लॉक में एक पीईएसए समन्वयक (अधिकतम 20,000 रुपये प्रति माह)

प्रत्येक जिले में एक पीईएसए समन्वयक (अधिकतम 25,000 रुपये प्रति माह)

ग्राम सभा के लिए अभिविन्यास कार्यक्रम (प्रत्येक ग्राम पंचायत के लिए अधिकतम 10,000 रुपये)

नियमित रूप से संचालन के लिए एक गैर सरकारी संगठन को अनुबंधित करना (अधिकतम रु.10,000/जीपी)



सत्यमेव जयते

भावी राह



जीपीडीपी में केंद्र
सरकार और राज्य
सरकार की योजनाओं
का अभिसरण

परिचालन के लिए
एनआईआरडीपीआर/
एसआईआरडी द्वारा
क्षेत्रीय भाषाओं में
पेसा ग्राम सभा
परिचालन मैनुअल
तैयार करना

पेसा लाभार्थियों को
वास्तविक समय की
सहायता प्रदान करने के
लिए सार्वजनिक
हेल्पलाइन के साथ राज्य
पीआर विभागों में पेसा
ग्राम सभाओं की विशेष
आवश्यकताओं को
सुविधाजनक बनाने के
लिए अलग पीईएसए
अनुभाग स्थापित करना

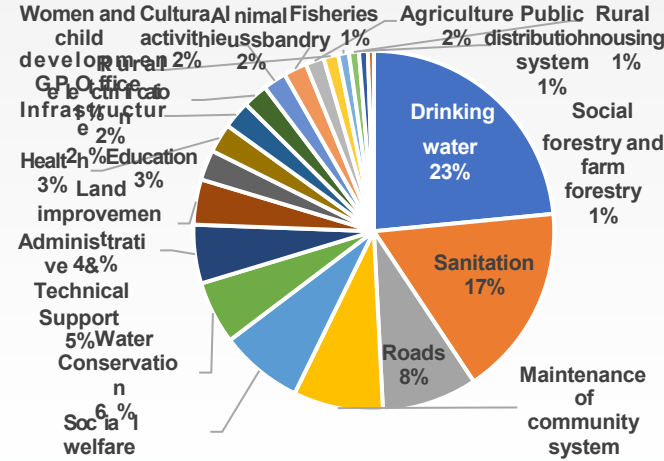
गरीबी उन्मूलन
योजना तैयार करना
और जीपीडीपी में
योजना का
एकीकरण

धन्यवाद

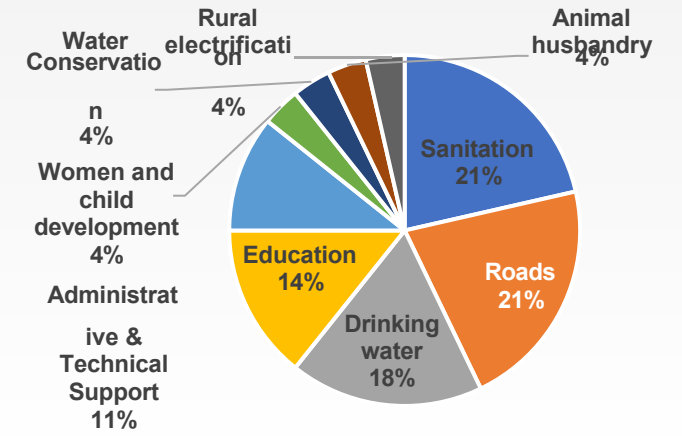
छत्तीसगढ़

	राज्य	पेसा जिला
ग्राम सभा में उपस्थिति	74	62
एसएचजी भागीदारी (% में)	19	9
औसत महिला भागीदारी	37	18

क्षेत्रवार गतिविधियों का वितरण

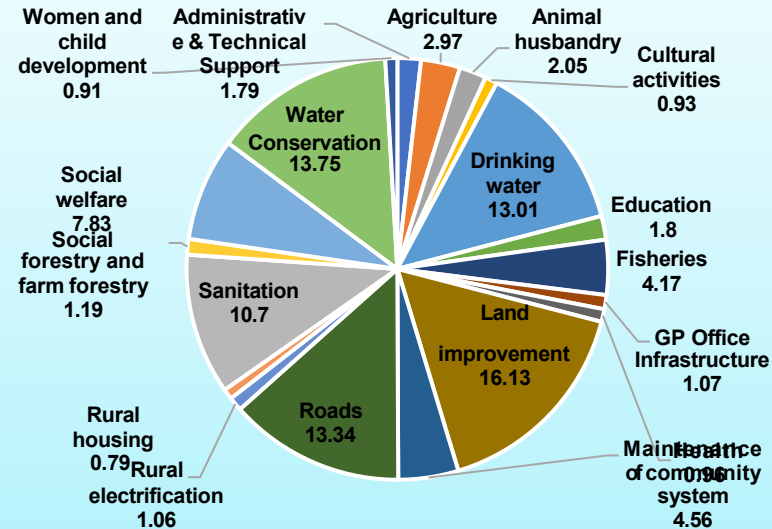


राज्य स्तर

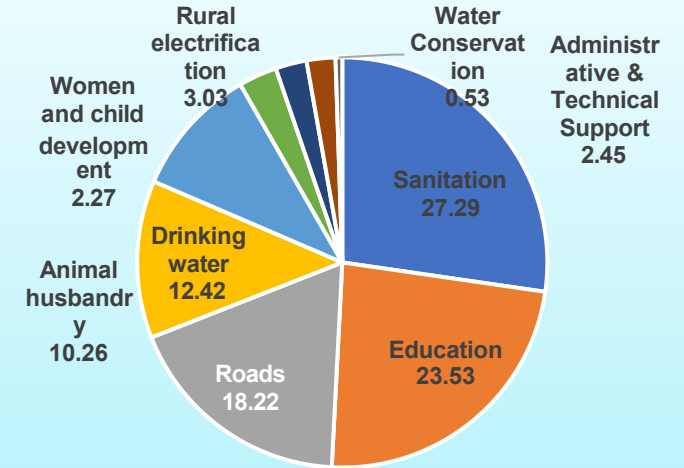


पेसा ग्राम पंचायत: आदावाल

क्षेत्र निधि आवंटन



राज्य स्तर

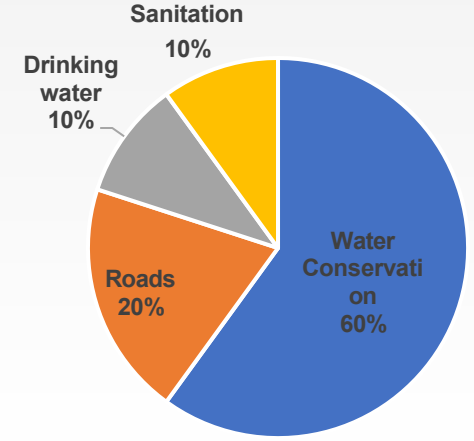
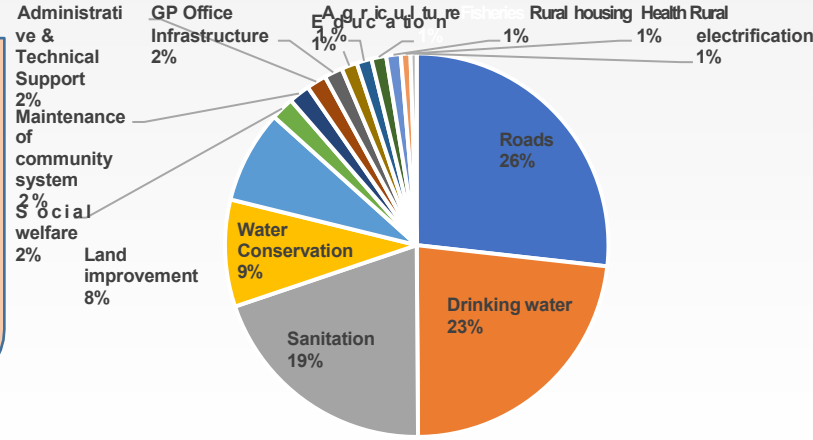


पेसा ग्राम पंचायत: आदावाल

मध्य प्रदेश

- राज्य का कुल क्षेत्रफल (वर्ग किमी में): **308252**
- पेसा के अंतर्गत ग्राम पंचायतों की संख्या: 1907
- पीईएसए के अंतर्गत शामिल क्षेत्र (वर्ग किमी में): **26470.035**
- पीईएसए के अंतर्गत क्षेत्र का प्रतिशत: **8.59**

क्षेत्रवार गतिविधियों का वितरण

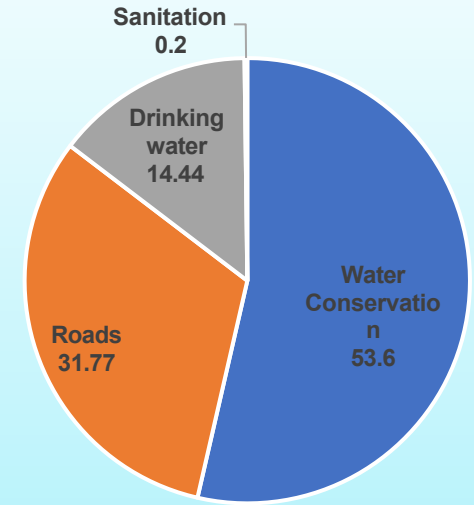
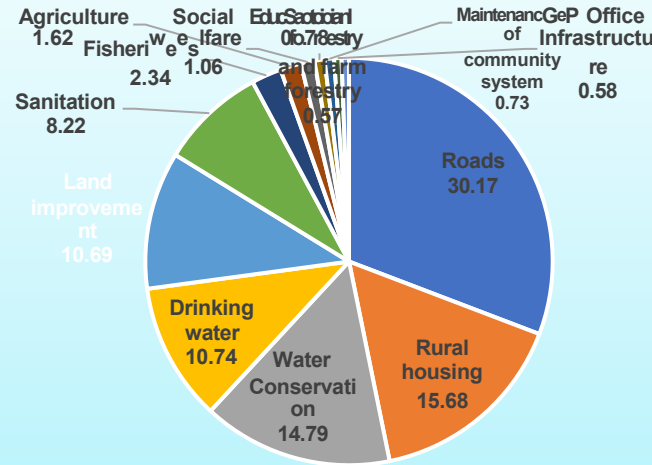


राज्य स्तर

पेसा ग्राम पंचायत: आली

	राज्य	पेसा जिला
ग्राम सभा में उपस्थिति	106	60
एसएचजी भागीदारी (% में)	16	0
महिला भागीदारी	30	0

क्षेत्र निधि आवंटन



राज्य स्तर

पेसा ग्राम पंचायत: आली

मिशन अंत्योदय सर्वेक्षण में चिह्नित अंतराल वाले प्रमुख क्षेत्र:

कृषि, स्वास्थ्य और पोषण, स्वास्थ्य और स्वच्छता, खादी, ग्राम और कुटीर उद्योग, गरीबी उन्मूलन कार्यक्रम

ओडिशा

- राज्य का कुल क्षेत्रफल (वर्ग किमी में): **155707**
- पेसा के अंतर्गत ग्राम पंचायतों की संख्या: **1403**
- पीईएसए के अंतर्गत शामिल क्षेत्र (वर्ग किमी में): **47536.607**
- पीईएसए के अंतर्गत क्षेत्र का प्रतिशत: **30.53**

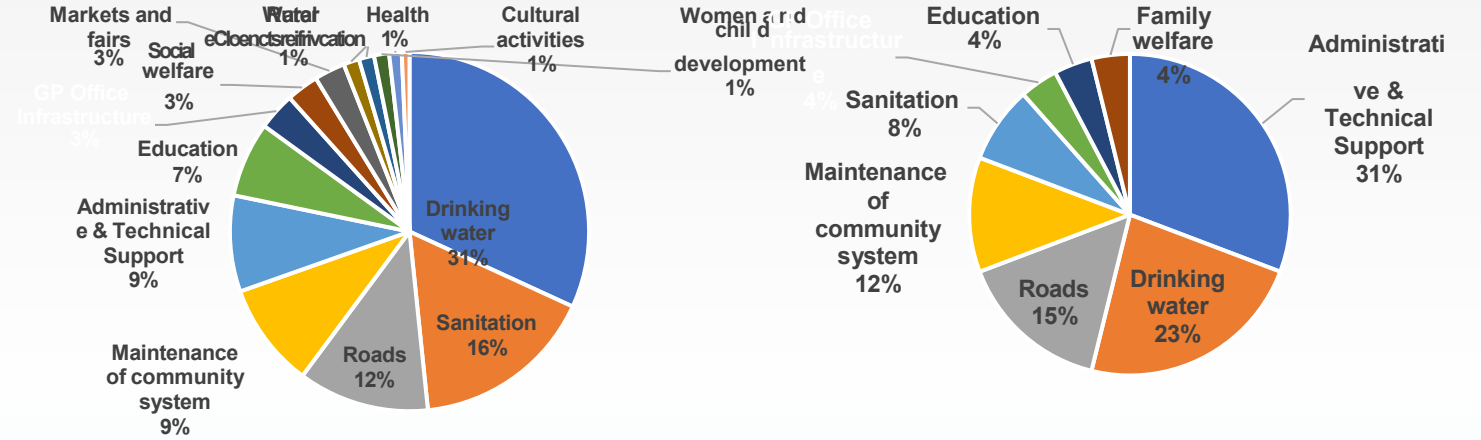
	राज्य	पेसा जिला
ग्राम सभा में उपस्थिति	60	26
एसएचजी भागीदारी (% में)	21	4
औसत महिला भागीदारी	30	7

मिशन अंत्योदय सर्वेक्षण में चिह्नित अंतराल वाले

प्रमुख क्षेत्र:

कृषि, भूमि सुधार और लघु सिंचाई, गरीबी उन्मूलन कार्यक्रम, महिला एवं बाल विकास, स्वास्थ्य और पोषण

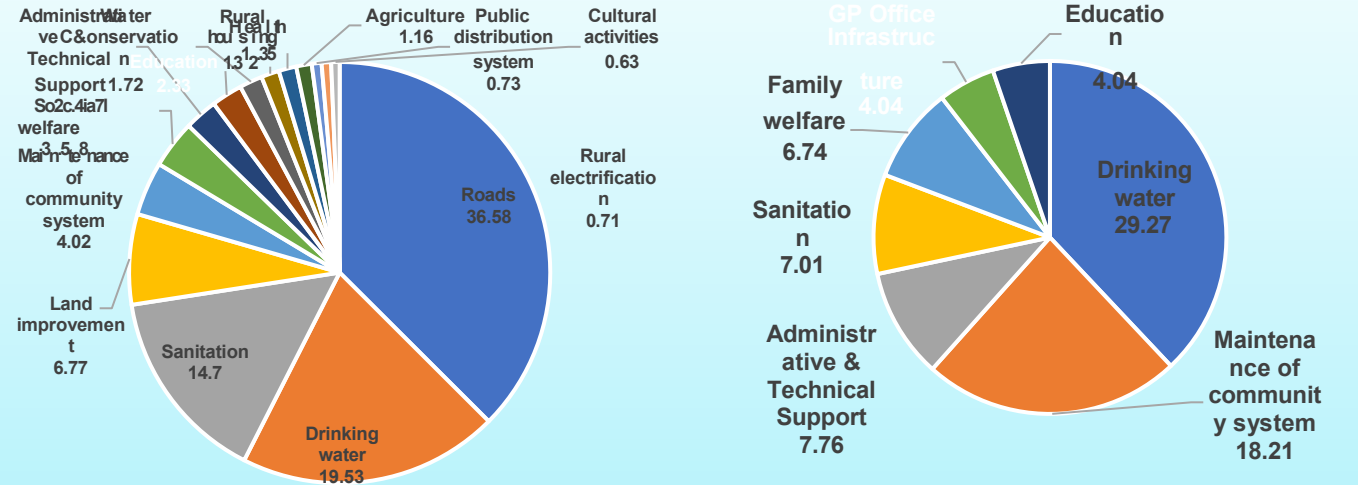
क्षेत्रवार गतिविधियों का वितरण



राज्य स्तर

पेसा ग्राम पंचायत: बापनपल्ली

क्षेत्र निधि आवंटन



राज्य स्तर

पेसा ग्राम पंचायत: बापनपल्ली

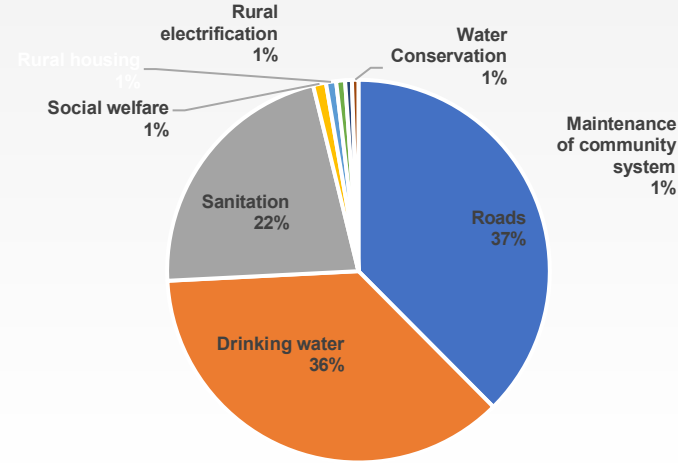
गुजरात

- राज्य का कुल क्षेत्रफल (वर्ग किमी में): **196024**
- पेसा के अंतर्गत ग्राम पंचायतों की संख्या: **2679**
- पीईएसए के अंतर्गत शामिल क्षेत्र (वर्ग किमी में): **27734.672**
- पीईएसए के अंतर्गत क्षेत्र का प्रतिशत: **14.15**

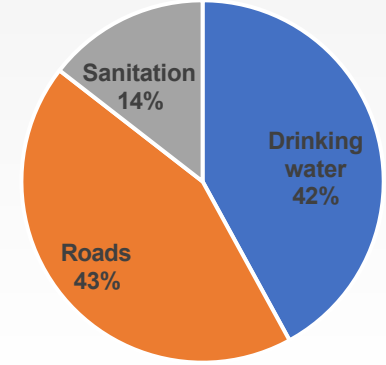
	राज्य	पेसा जिला
ग्राम सभा में उपस्थिति	20	16
एसएचजी भागीदारी (% में)	10	0
औसत महिला भागीदारी	28	3

मिशन अंत्योदय सर्वेक्षण में चिह्नित अंतराल वाले प्रमुख क्षेत्र: कृषि, पशुपालन, महिला एवं बाल विकास, स्वास्थ्य और पोषण, भूमि सुधार और लघु सिंचाई, खादी, ग्राम और कुटीर उद्योग

क्षेत्रवार गतिविधियों का वितरण

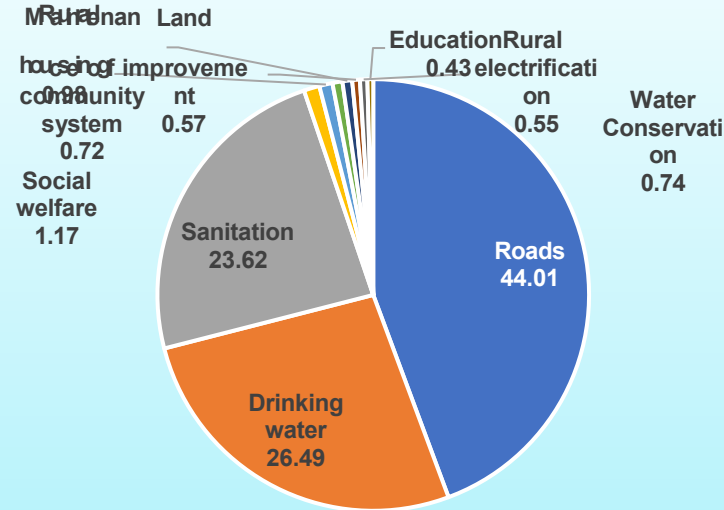


राज्य स्तर



पेसा ग्राम पंचायत: खेरगम

क्षेत्र निधि आवंटन



राज्य स्तर

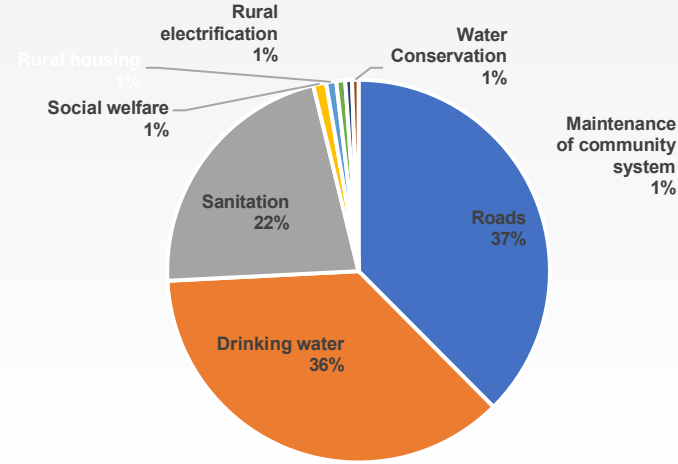


पेसा ग्राम पंचायत: खेरगम

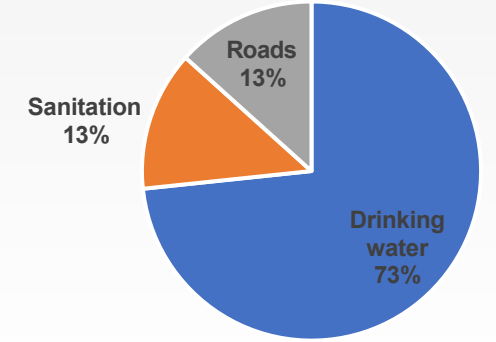
गुजरात

	राज्य	पेसा जिला
ग्राम सभा में उपस्थिति	20	55
एसएचजी भागीदारी (% में)	10	3
औसत महिला भागीदारी	28	3

क्षेत्रवार गतिविधियों का वितरण

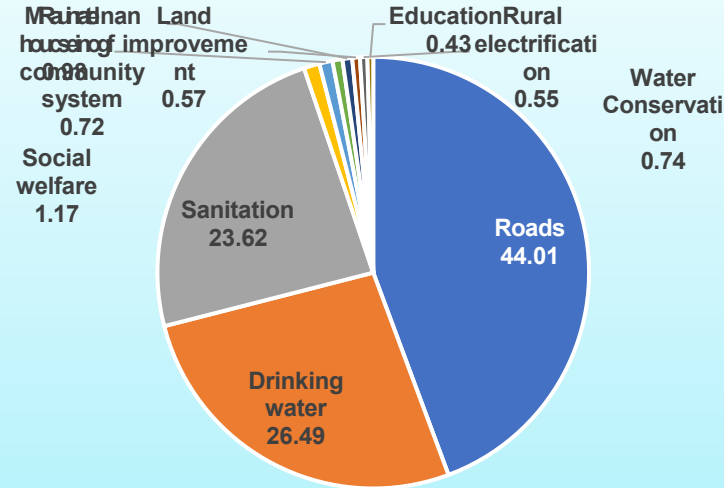


राज्य स्तर

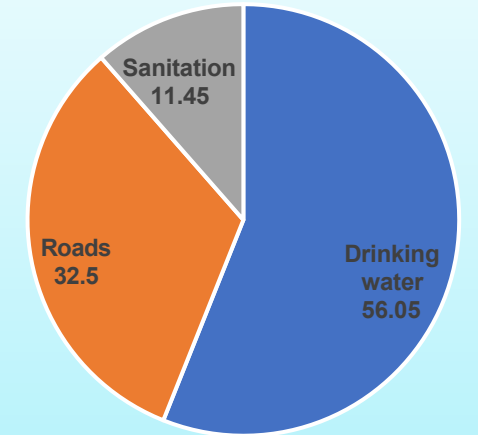


पेसा ग्राम पंचायत: आफ्वा

क्षेत्र निधि आवंटन



राज्य स्तर



पेसा ग्राम पंचायत: आफ्वा

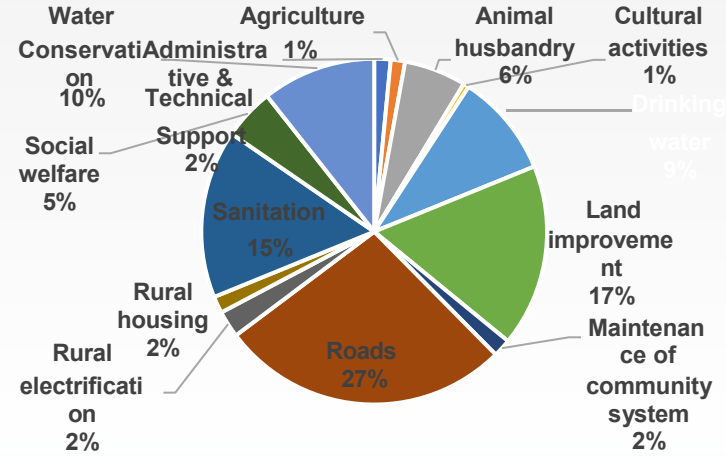
हिमाचल प्रदेश

- राज्य का कुल क्षेत्रफल (वर्ग किमी में): **55673**
- पेसा के अंतर्गत ग्राम पंचायतों की संख्या: **154**
- पीईएसए के अंतर्गत शामिल क्षेत्र (वर्ग किमी में): **0**
- पीईएसए के अंतर्गत क्षेत्र का प्रतिशत: **0**

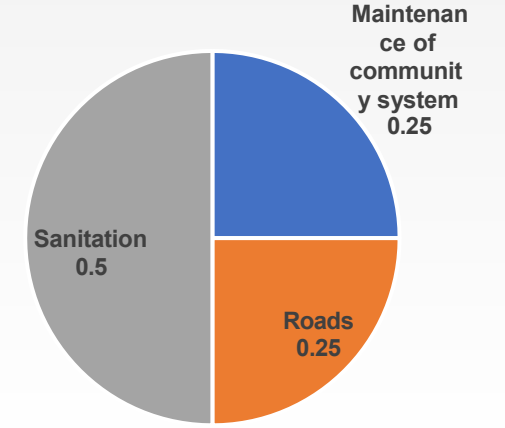
	राज्य	पेसा जिला
ग्राम सभा में उपस्थिति	27	52
एसएचजी भागीदारी (% में)	11	2
औसत महिला भागीदारी	41	16

मिशन अंत्योदय सर्वेक्षण में चिह्नित अंतराल वाले प्रमुख क्षेत्र: कृषि और आजीविका, पशुपालन, शिक्षा, वित्तीय और संचार अवसंरचना, भूमि सुधार और लघु सिंचाई, सड़क, महिला एवं बाल विकास, स्वास्थ्य और पोषण

क्षेत्रवार गतिविधियों का वितरण

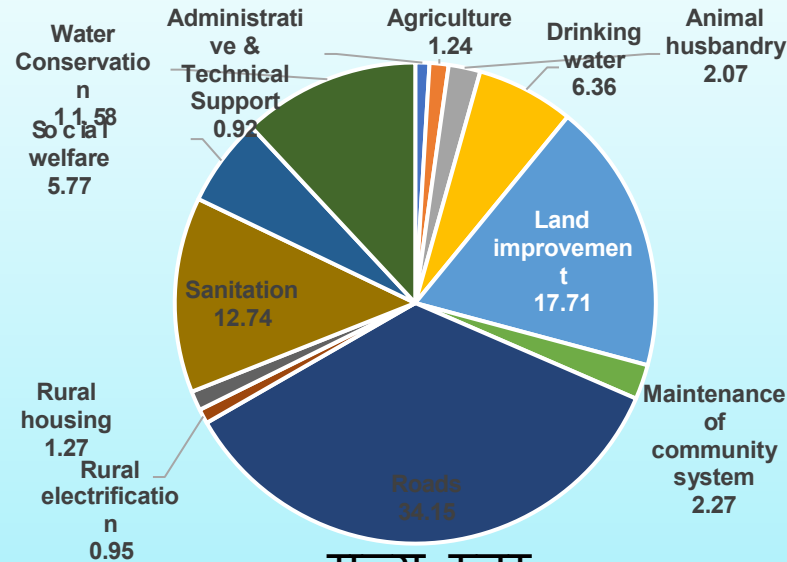


राज्य स्तर

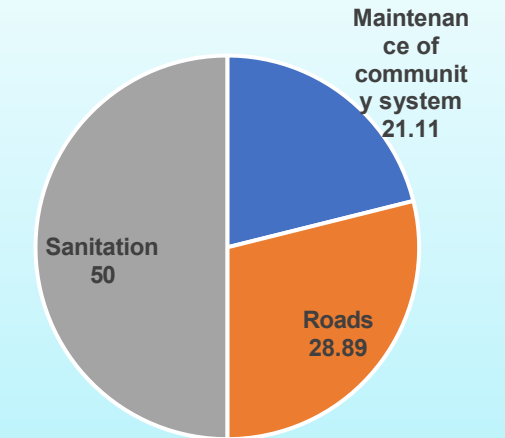


पेसा ग्राम पंचायत: छोटा कम्बा

क्षेत्र निधि आवंटन



राज्य स्तर

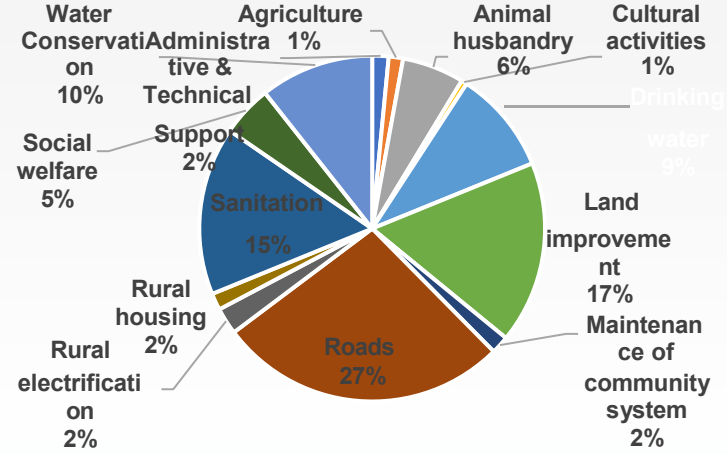


पेसा ग्राम पंचायत: छोटा कम्बा

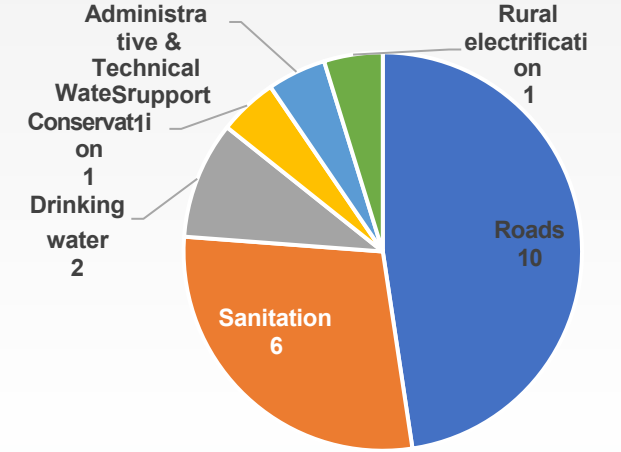
हिमाचल प्रदेश

	राज्य	पेसा जिला
ग्राम सभा में उपस्थिति	27	10
एसएचजी भागीदारी (% में)	11	0
औसत महिला भागीदारी	41	4

क्षेत्रवार गतिविधियों का वितरण

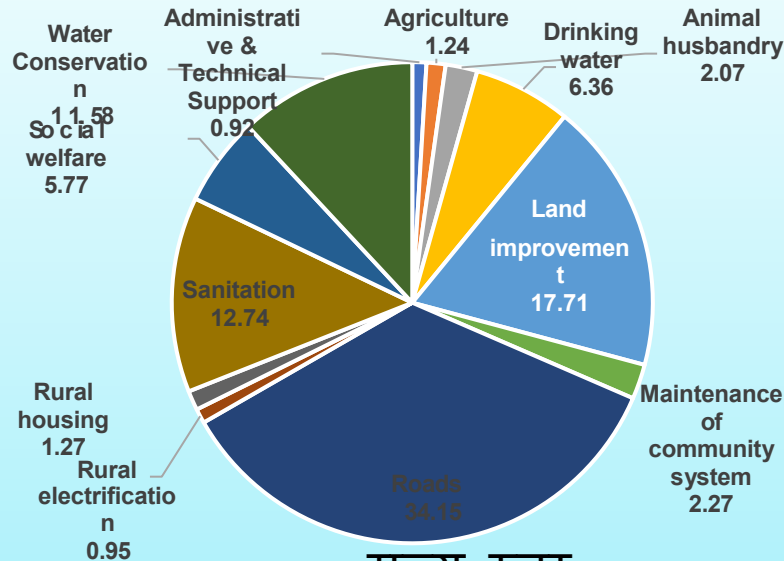


राज्य स्तर

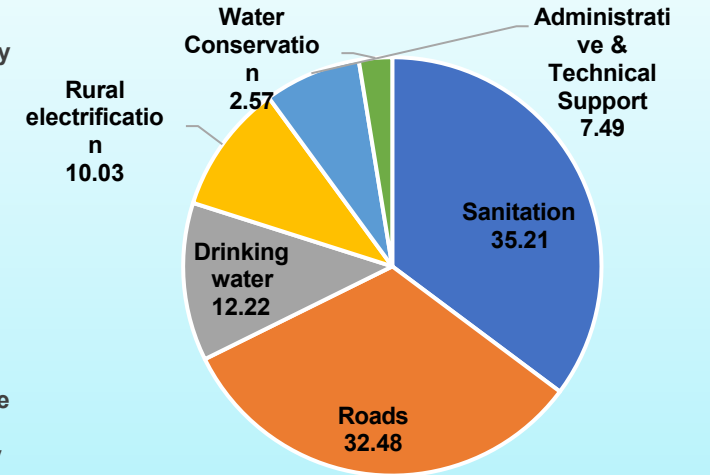


पेसा ग्राम पंचायत: कैरेल

क्षेत्र निधि आवंटन



राज्य स्तर



पेसा ग्राम पंचायत: कैरेल

झारखंड

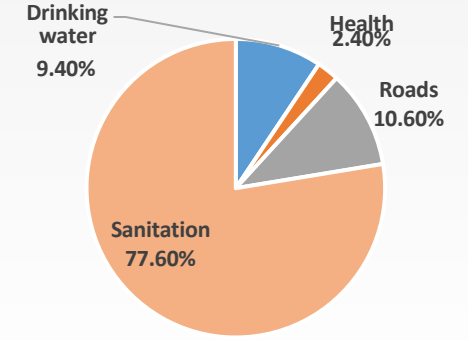
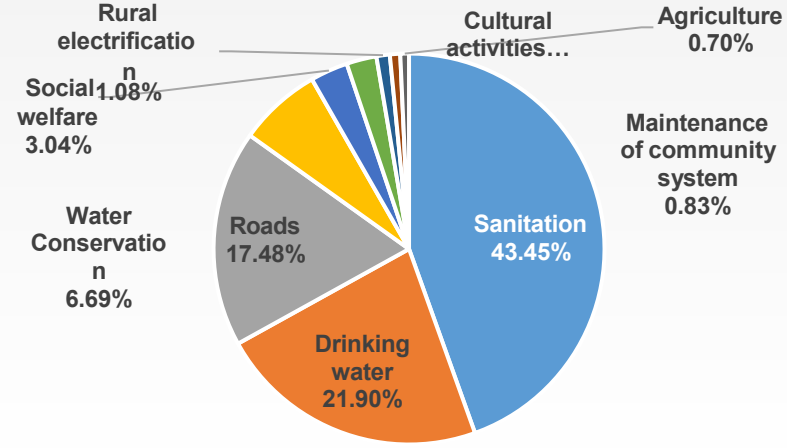
- राज्य का कुल क्षेत्रफल (वर्ग किमी में): **79714**
- पेसा के अंतर्गत ग्राम पंचायतों की संख्या: **1999**
- पीईएसए के अंतर्गत शामिल क्षेत्र (वर्ग किमी में): **52039.332**
- पीईएसए के अंतर्गत क्षेत्र का प्रतिशत: **65.28**

	राज्य	पेसा जिला
ग्राम सभा में उपस्थिति	125	
एसएचजी भागीदारी (% में)	42.4	45
औसत महिला भागीदारी	44	237

मिशन अंत्योदय सर्वेक्षण में चिह्नित अंतराल वाले प्रमुख क्षेत्र:

कृषि, पशुपालन, महिला एवं बाल विकास, स्वास्थ्य और पोषण, मत्स्य पालन, महिला एवं बाल विकास, सामाजिक सुरक्षा

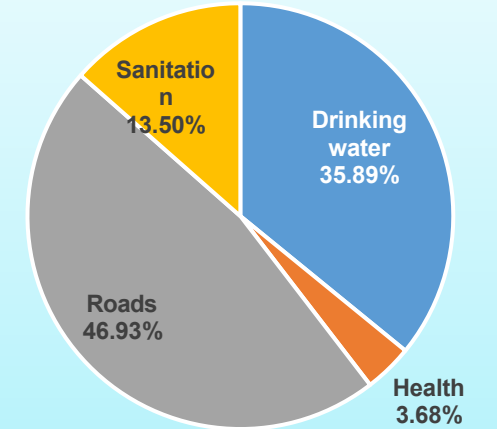
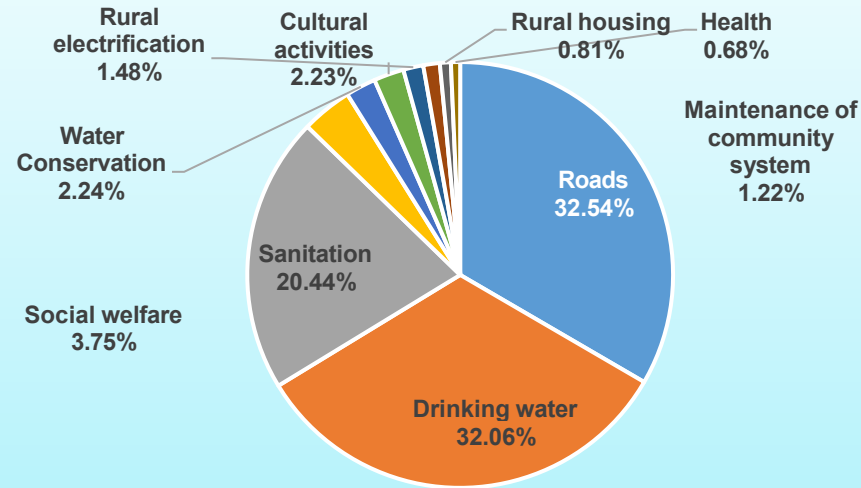
क्षेत्रवार गतिविधियों का वितरण



राज्य स्तर

पेसा ग्राम पंचायत: केसियाबहाल

क्षेत्र निधि आवंटन



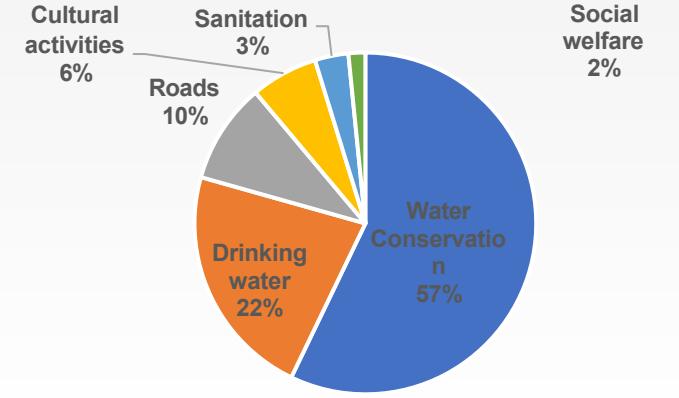
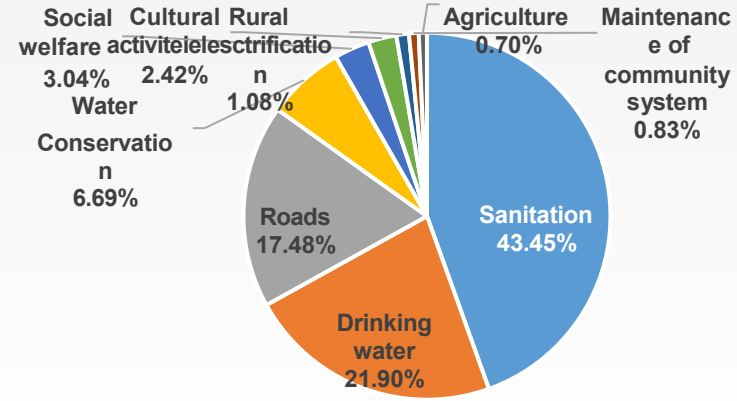
राज्य स्तर

पेसा ग्राम पंचायत: केसियाबहाल

झारखंड

	राज्य	पेसा जिला
ग्राम सभा में उपस्थिति	125	
एसएचजी भागीदारी (% में)	42.4	45
औसत महिला भागीदारी	44	237

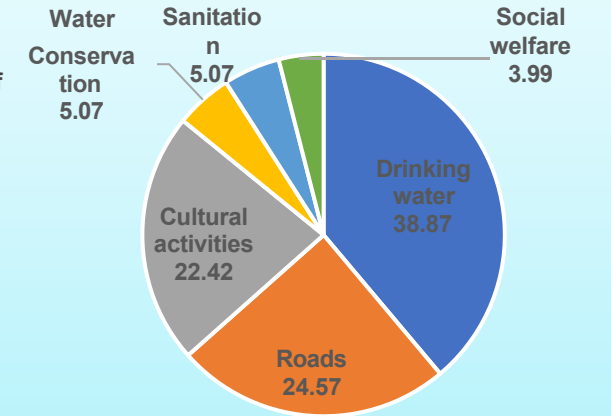
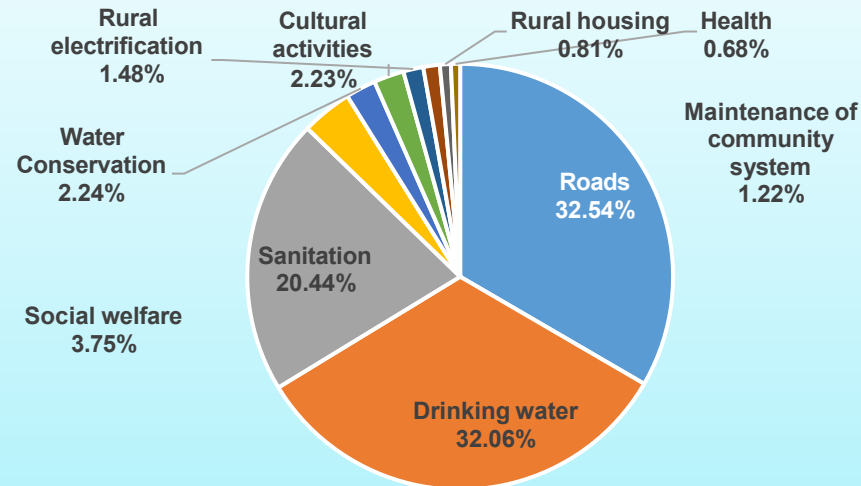
क्षेत्रवार गतिविधियों का वितरण



राज्य स्तर

पेसा ग्राम पंचायत: आरागुंडी

क्षेत्र निधि आवंटन



राज्य स्तर

पेसा ग्राम पंचायत: आरागुंडी

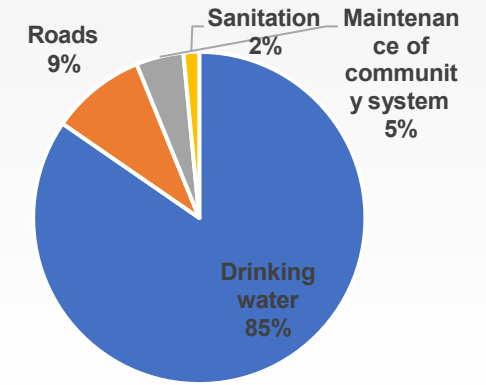
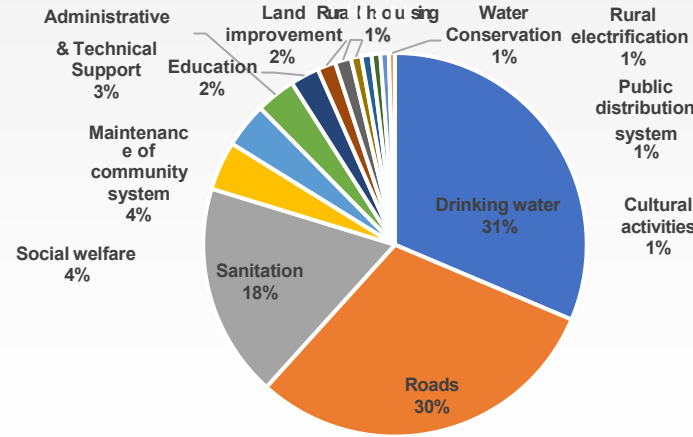
राजस्थान

- राज्य का कुल क्षेत्रफल (वर्ग किमी में): **342239**
- पेसा के अंतर्गत ग्राम पंचायतों की संख्या: **698**
- पीईएसए के अंतर्गत शामिल क्षेत्र (वर्ग किमी में): **8489.792**
- पीईएसए के अंतर्गत क्षेत्र का प्रतिशत: **2.48**

	राज्य	पेसा जिला
ग्राम सभा में उपस्थिति	244	100
एसएचजी भागीदारी (% में)	5	5
औसत महिला भागीदारी	30	9

मिशन अंत्योदय सर्वेक्षण में चिह्नित अंतराल वाले प्रमुख क्षेत्र: कृषि, पशुपालन, महिला एवं बाल विकास, स्वास्थ्य और पोषण, शिक्षा, सड़क, मत्स्य पालन,

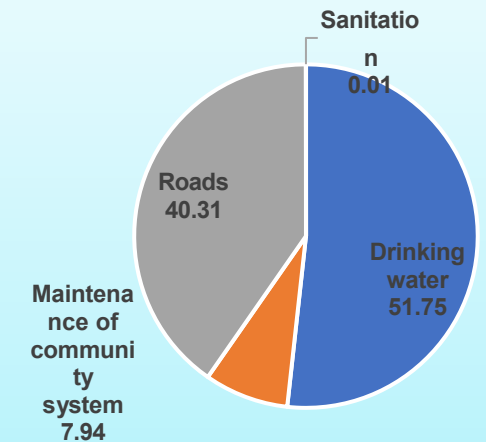
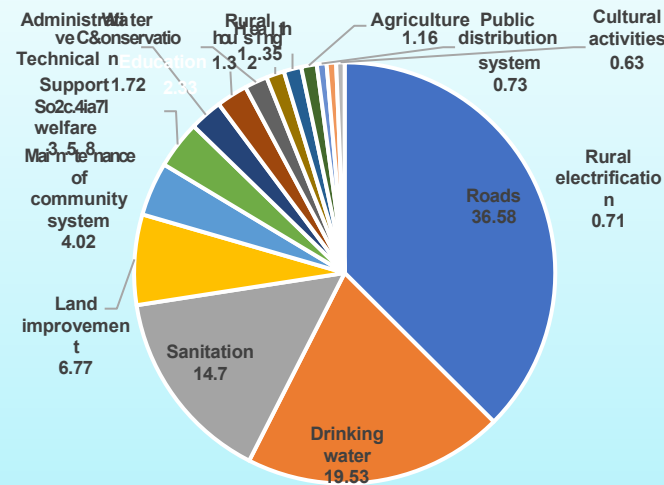
क्षेत्रवार गतिविधियों का वितरण



राज्य स्तर

पेसा ग्राम पंचायत: आनंदपुरी

क्षेत्र निधि आवंटन



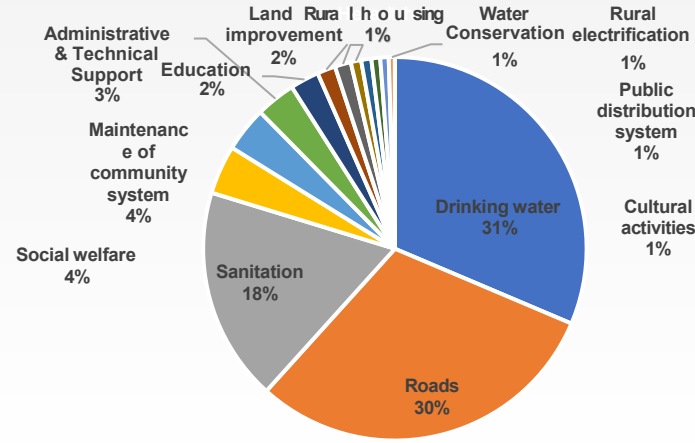
राज्य स्तर

पेसा ग्राम पंचायत: आनंदपुरी

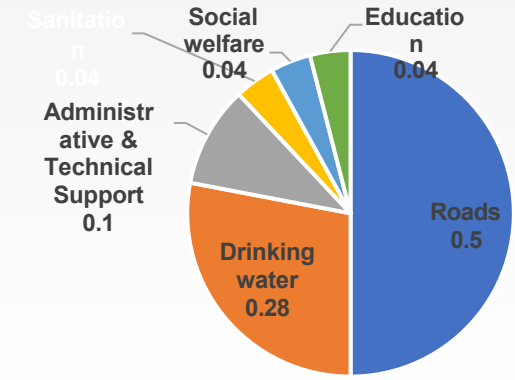
राजस्थान

	राज्य	पेसा जिला
ग्राम सभा में उपस्थिति	244	100
एसएचजी भागीदारी (% में)	5	2
औसत महिला भागीदारी	30	2

क्षेत्रवार गतिविधियों का वितरण

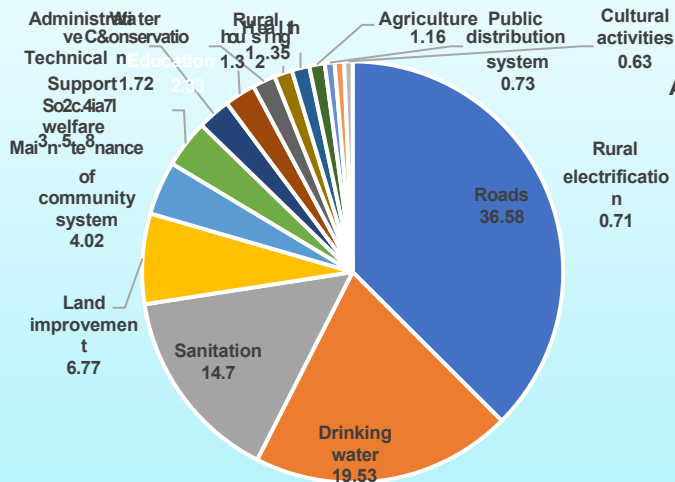


राज्य स्तर

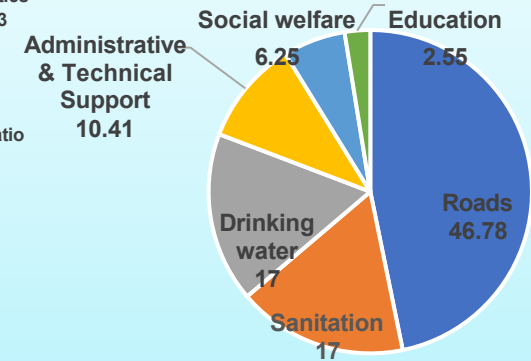


पेसा ग्राम पंचायत: अंबाडा

क्षेत्र निधि आवंटन



राज्य स्तर



पेसा ग्राम पंचायत: अंबाडा

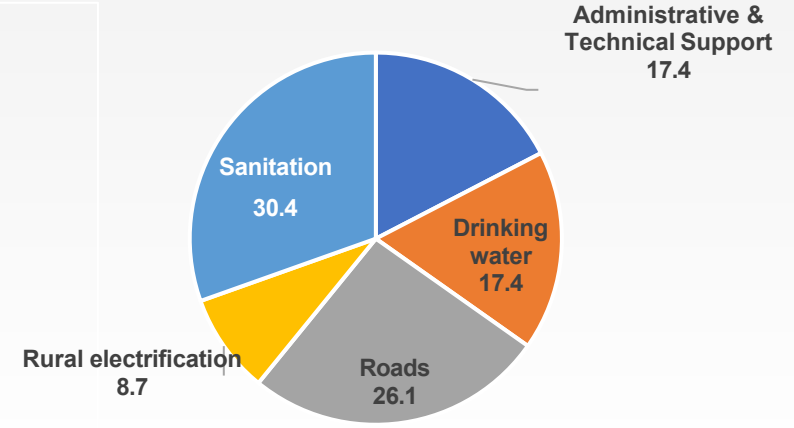
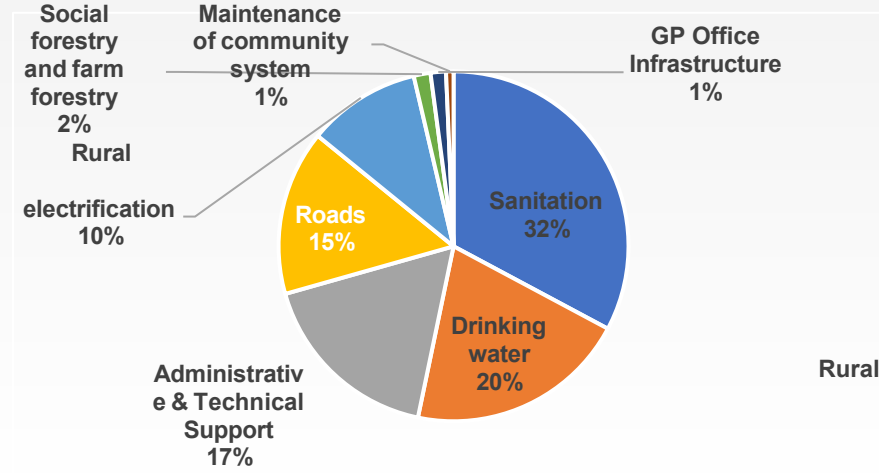
तेलंगाना

- राज्य का कुल क्षेत्रफल (वर्ग किमी में): **160205**
- पेसा के अंतर्गत ग्राम पंचायतों की संख्या: **10**
- पीईएसए के अंतर्गत शामिल क्षेत्र (वर्ग किमी में): **131.882**
- पीईएसए के अंतर्गत क्षेत्र का प्रतिशत: **0.08**

	राज्य	पेसा जिला
ग्राम सभा में उपस्थिति	113	220
एसएचजी भागीदारी (% में)	31	45
औसत महिला भागीदारी	42	45

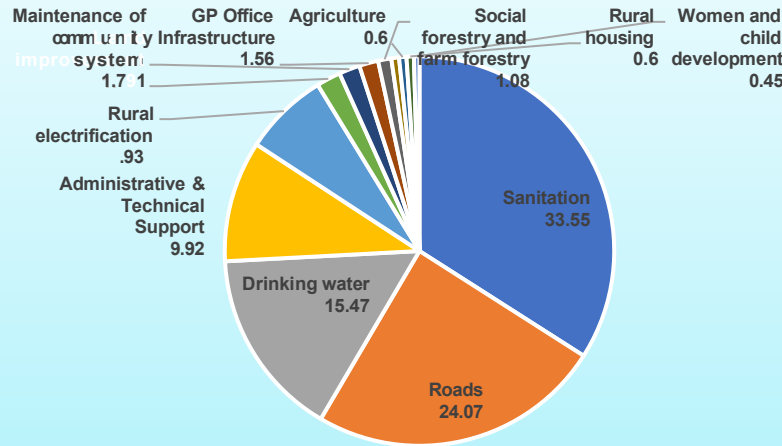
मिशन अंत्योदय सर्वेक्षण में चिह्नित अंतराल वाले प्रमुख क्षेत्र: कृषि, पशुपालन, स्वास्थ्य और स्वच्छता, खादी, ग्राम और कुटीर उद्योग, भूमि सुधार और लघु सिंचाई, महिला एवं बाल विकास

क्षेत्रवार गतिविधियों का वितरण



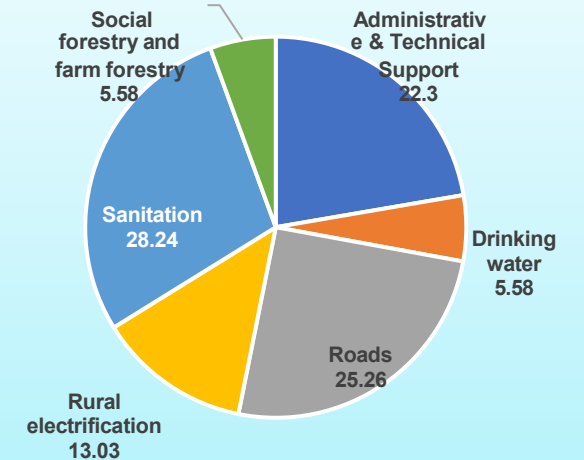
Telangana

क्षेत्र निधि आवंटन



तेलंगाना

पेसा ग्राम पंचायत: अभंगपट्टनम

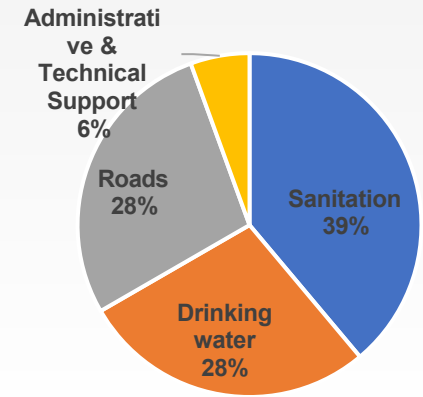
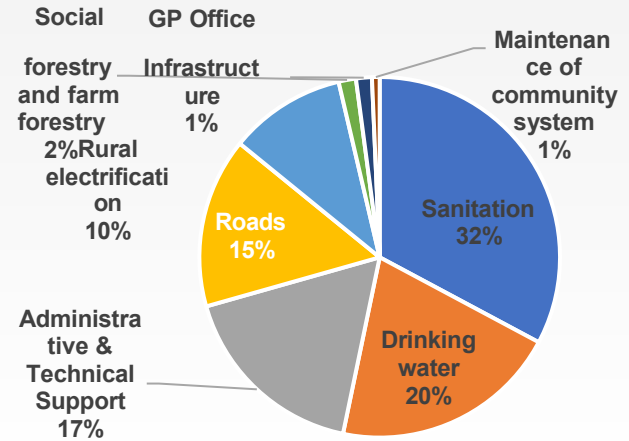


पेसा ग्राम पंचायत: अभंगपट्टनम

तेलंगाना

	राज्य	पेसा जिला
ग्राम सभा में उपस्थिति	113	220
एसएचजी भागीदारी (% में)	31	45
औसत महिला भागीदारी	42	45

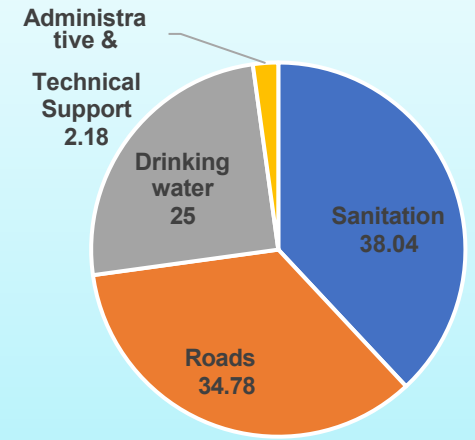
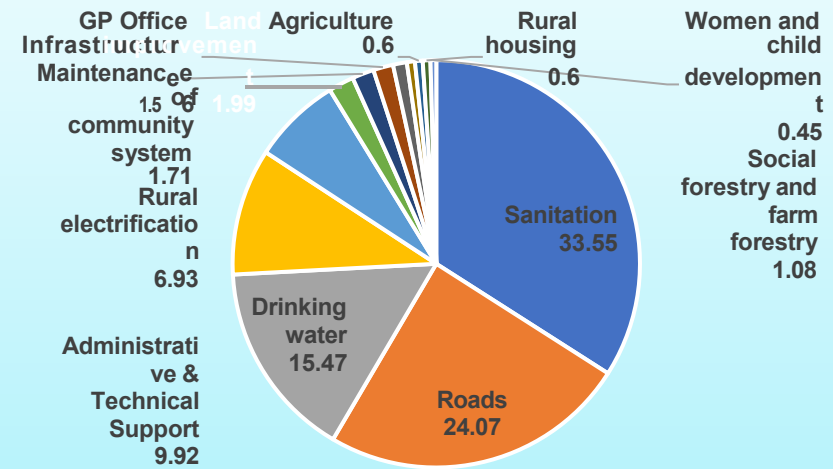
क्षेत्रवार गतिविधियों का वितरण



राज्य स्तर

पेसा ग्राम पंचायत: अचरलागुडेम

क्षेत्र निधि आवंटन



राज्य स्तर

पेसा ग्राम पंचायत: अचरलागुडेम

आंध्र प्रदेश

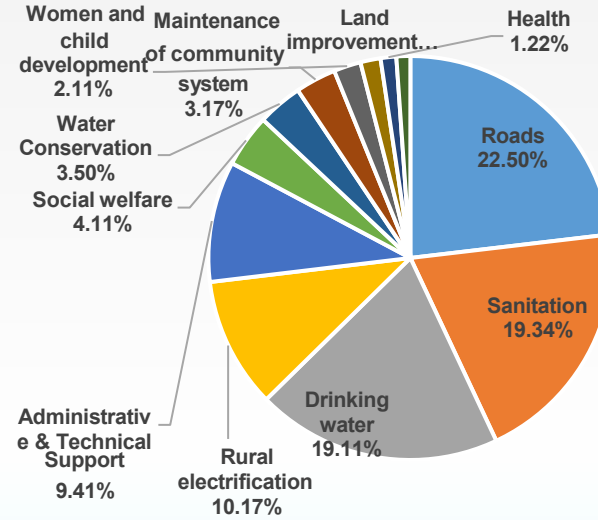
- राज्य का कुल क्षेत्रफल (वर्ग किमी में):
- पेसा के अंतर्गत ग्राम पंचायतों की संख्या:
- पीईएसए के अंतर्गत शामिल क्षेत्र (वर्ग किमी में):
- पीईएसए के अंतर्गत क्षेत्र का प्रतिशत:

	राज्य	पेसा जिला
ग्राम सभा में उपस्थिति	74	72
एसएचजी भागीदारी (% में)	19	5
औसत महिला भागीदारी	37	10

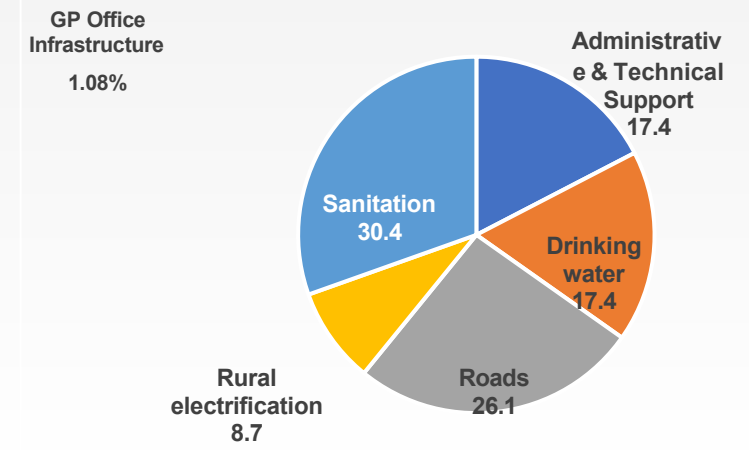
मिशन अंत्योदय सर्वेक्षण में चिह्नित अंतराल वाले प्रमुख क्षेत्र:

कृषि, स्वास्थ्य और पोषण, स्वास्थ्य और स्वच्छता, खादी, ग्राम और कुटीर उद्योग, सड़क, जल प्रबंधन और दक्षता

क्षेत्रवार गतिविधियों का वितरण

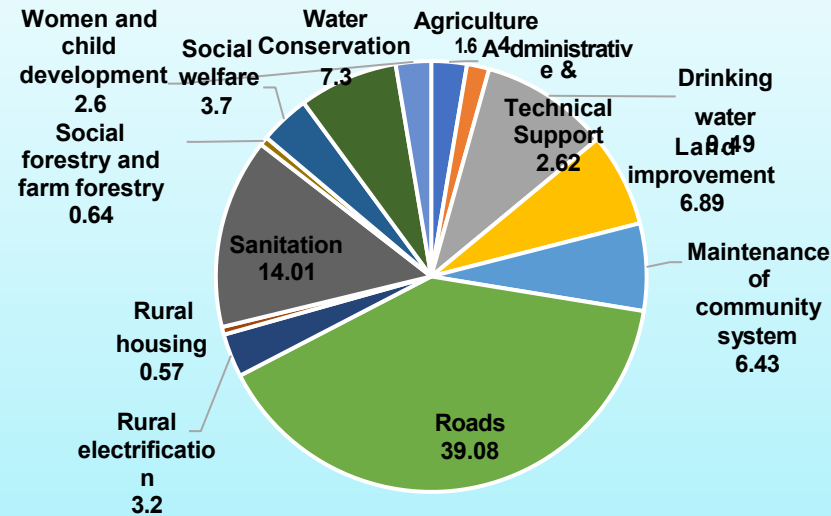


राज्य स्तर

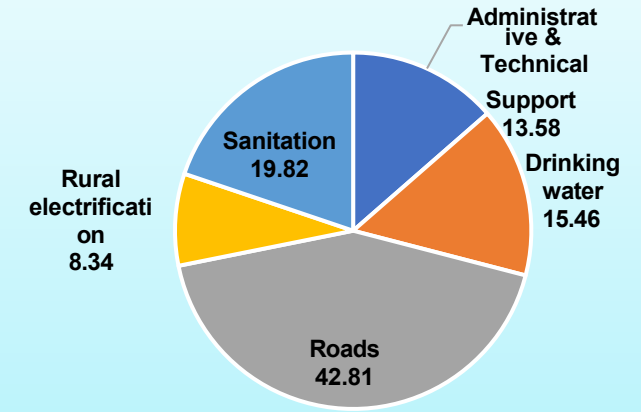


पेसा ग्राम पंचायत: कुनावरम

क्षेत्र निधि आवंटन



राज्य स्तर



पेसा ग्राम पंचायत: कुनावरम